








SCHÉMA KONCEPCE DOPRAVY

-  PÁTEŘNÍ KOMUNIKACE
-  HLAVNÍ PĚŠÍ TRASY
-  CYKLOTRASY
-  KORIDOR ÚZEMNÍ REZERVY PRO PŘELOŽKU SIL. III/15276
-  ŘEŠENÉ ÚZEMÍ 49,15 HA
-  ZASTAVITELNÉ PLOCHY cca 28,42 HA
-  HRANICE MĚSTA

