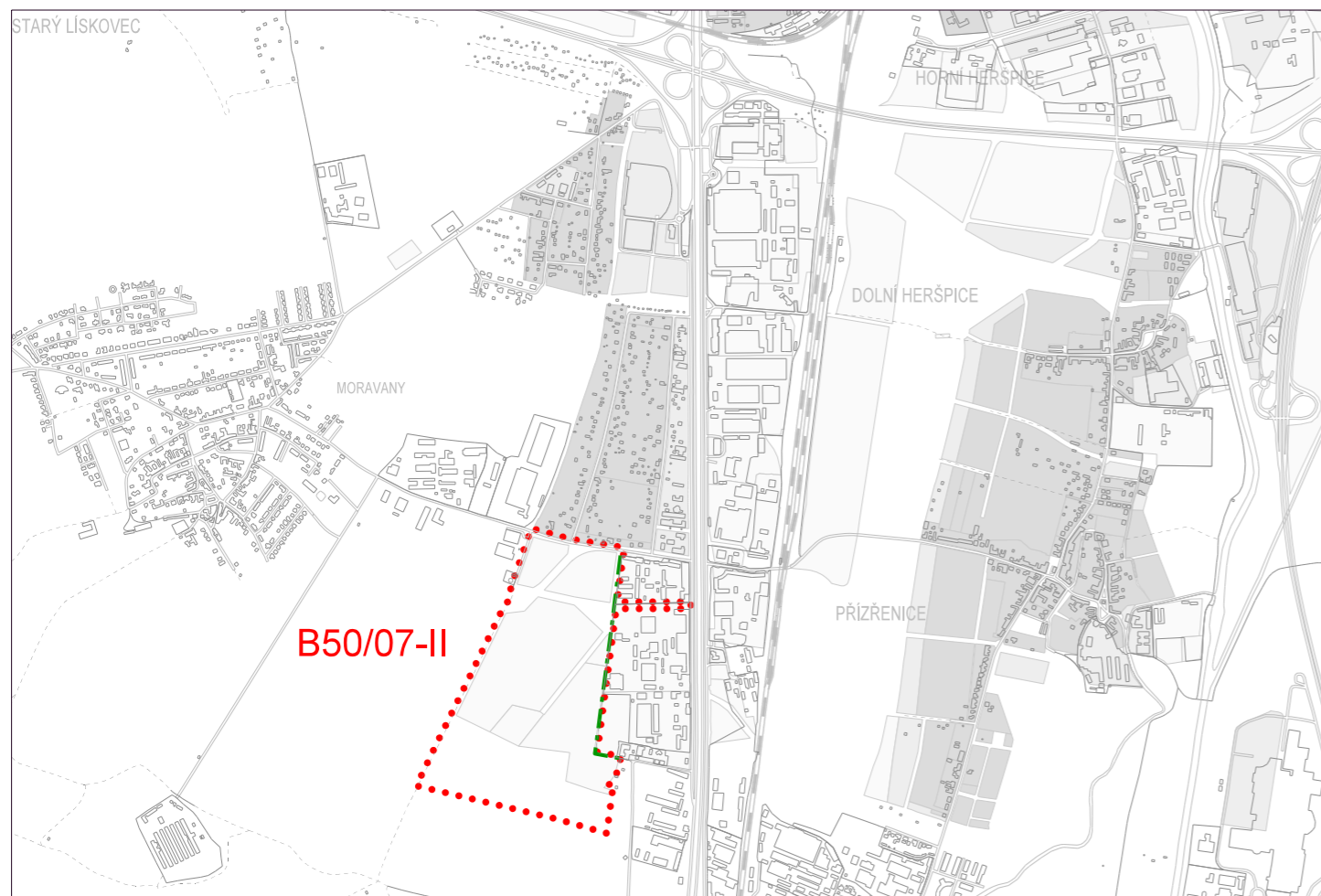



ZMĚNA B50/07-II  
MORAVANSKÁ



 hranice změny

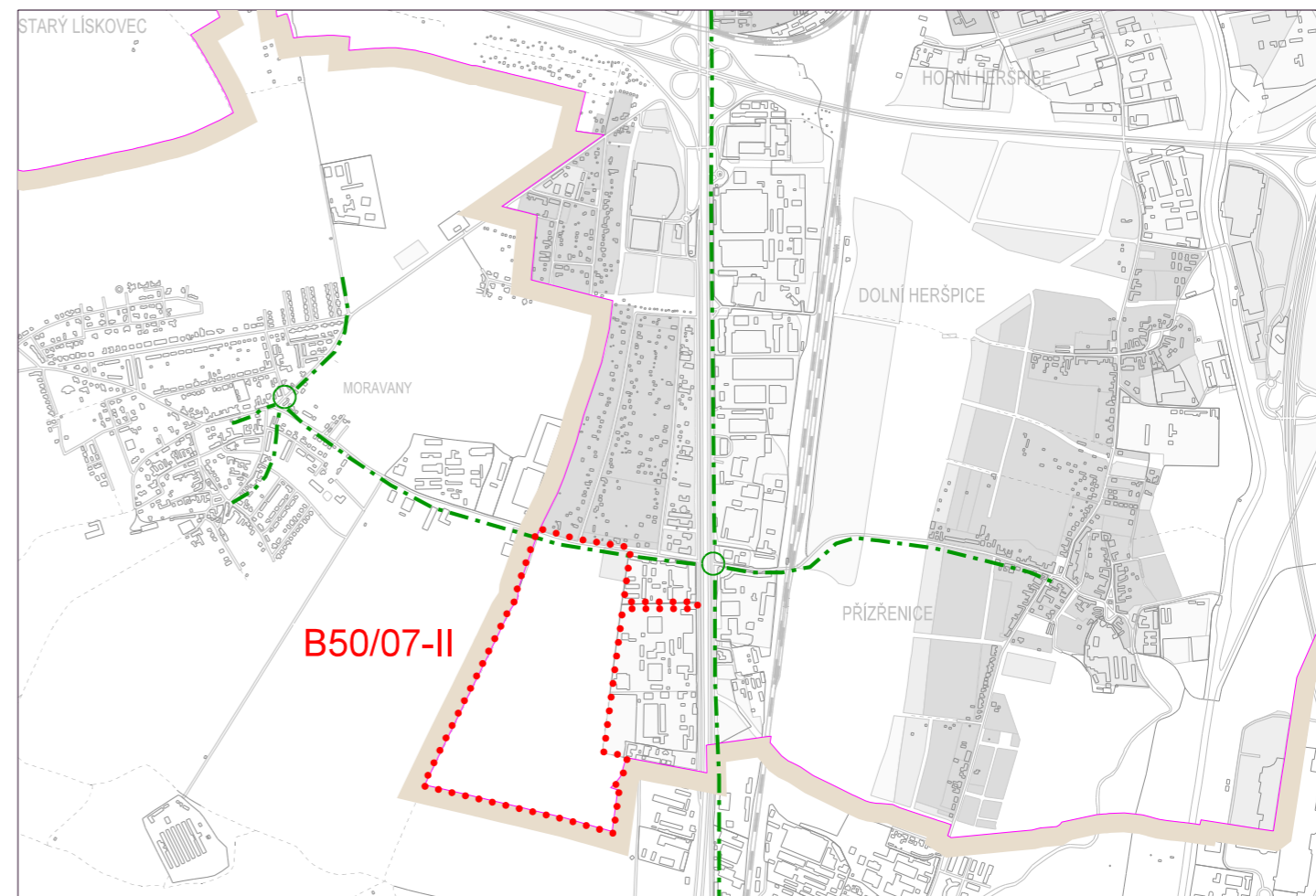
 VYBRANÉ VÝHLEDOVÉ TRASY PRO CYKLISTICKOU DOPRAVU

URBANISTICKÁ STRUKTURA

 PLOCHY PRACOVNÍCH AKTIVIT, DOPRAVY  
A TECHNICKÉ VYBAVENOSTI

ÚZEMNÍ PLÁN MĚSTA BRNA 1994  
D2 KONCEPCE CYKLISTICKÉ DOPRAVY 1:25000

úplné znění k 23.4.2018



 hranice změny

NÁVRH ZMĚNY ÚZEMNÍHO PLÁNU MĚSTA BRNA ( ÚPmB)  
B50/07-II, MČ BRNO - JIH, k.ú. Přízřenice, ul.Moravanská  
**NÁVRH**

**D2**

D2 KONCEPCE CYKLISTICKÉ DOPRAVY

ZPRACOVATEL:  
URBANISMUS, ARCHITEKTURA, DESIGN - STUDIO,  
spol. s r.o.

POŘIZOVATEL:  
MAGISTRÁT MĚSTA BRNA  
Odbor územního plánování a rozvoje

**B | R | N | O**

smlouva č. 4118052806

měřítko 1:25000

04/2019