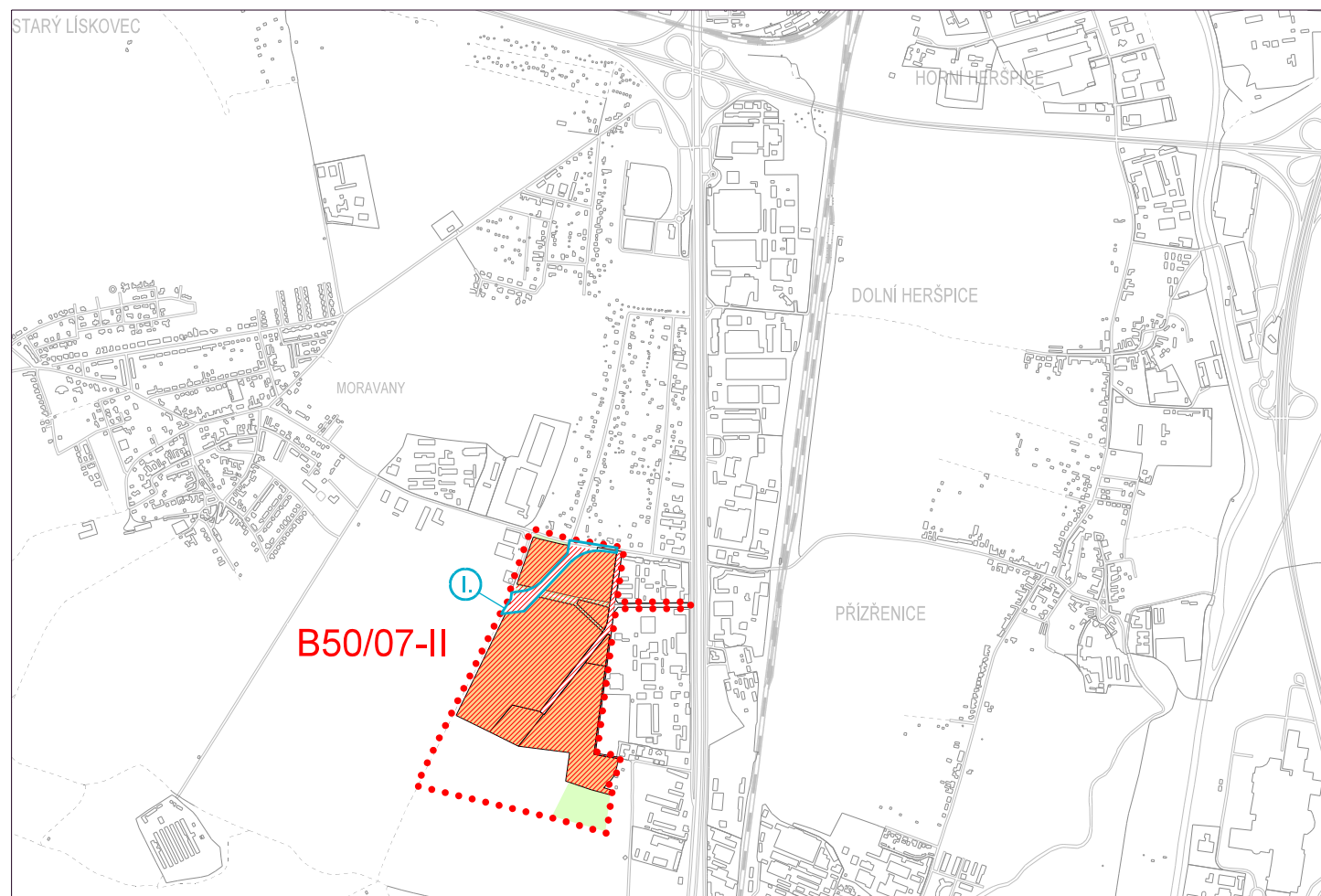
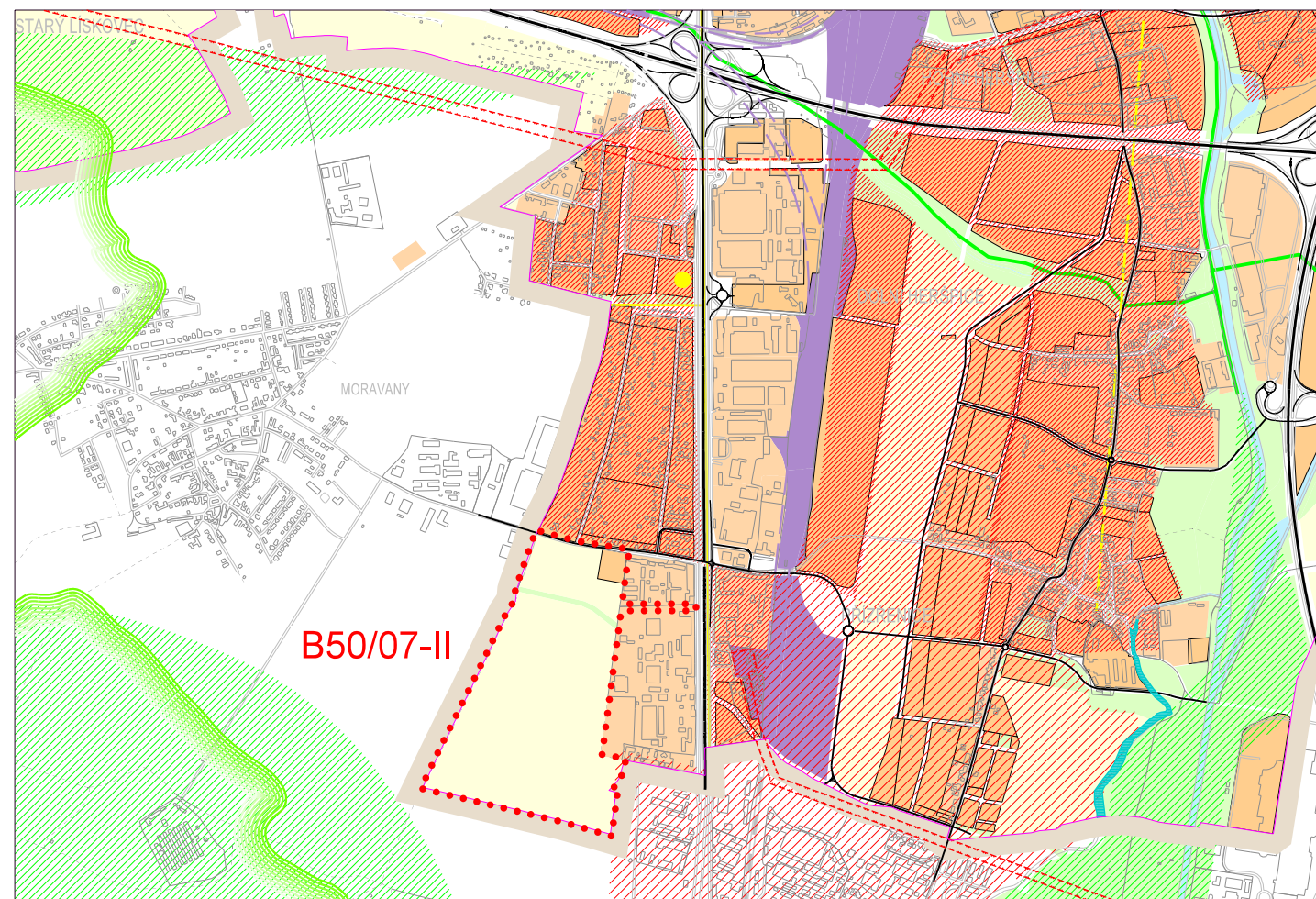


ZMĚNA B50/07-II  
MORAVANSKÁ



ÚZEMNÍ PLÁN MĚSTA BRNA 1994  
U5 NÁVRH URBANISTICKÉ KONCEPCE - URBÁNNÍ A KRAJINNÁ OSNOVA 1:25000

úplné znění k 23.4.2018




legenda změny

OZNAČENÍ FUNKCE

 SEKTORY PŘEDNOSTNÍ URBANIZACE A RESTRUKTURALIZACE MĚSTA

DO ŘEŠENÉHO ÚZEMÍ SE NOVĚ VKLÁDÁ:

 KORIDOR ÚZEMNÍ REZERVY PRO PŘELOŽKU SILNICE III/15276

 hranice změny

 hranice změny

NÁVRH ZMĚNY ÚZEMNÍHO PLÁNU MĚSTA BRNA (ÚPmB)  
B50/07-II, MČ BRNO - JIH, k.ú. Prácheň, ul. Moravská  
**NÁVRH**

**U5**

U5 NÁVRH URBANISTICKÉ KONCEPCE - URBÁNNÍ A KRAJINNÁ OSNOVA

ZPRACOVATEL:  
URBANISMUS, ARCHITEKTURA, DESIGN - STUDIO,  
spol. s r.o.

POŘIZOVATEL:  
MAGISTRÁT MĚSTA BRNA  
Odbor územního plánování a rozvoje

**B | R | N | O**

smlouva č. 4118052806

měřítko 1:25000

04/2019