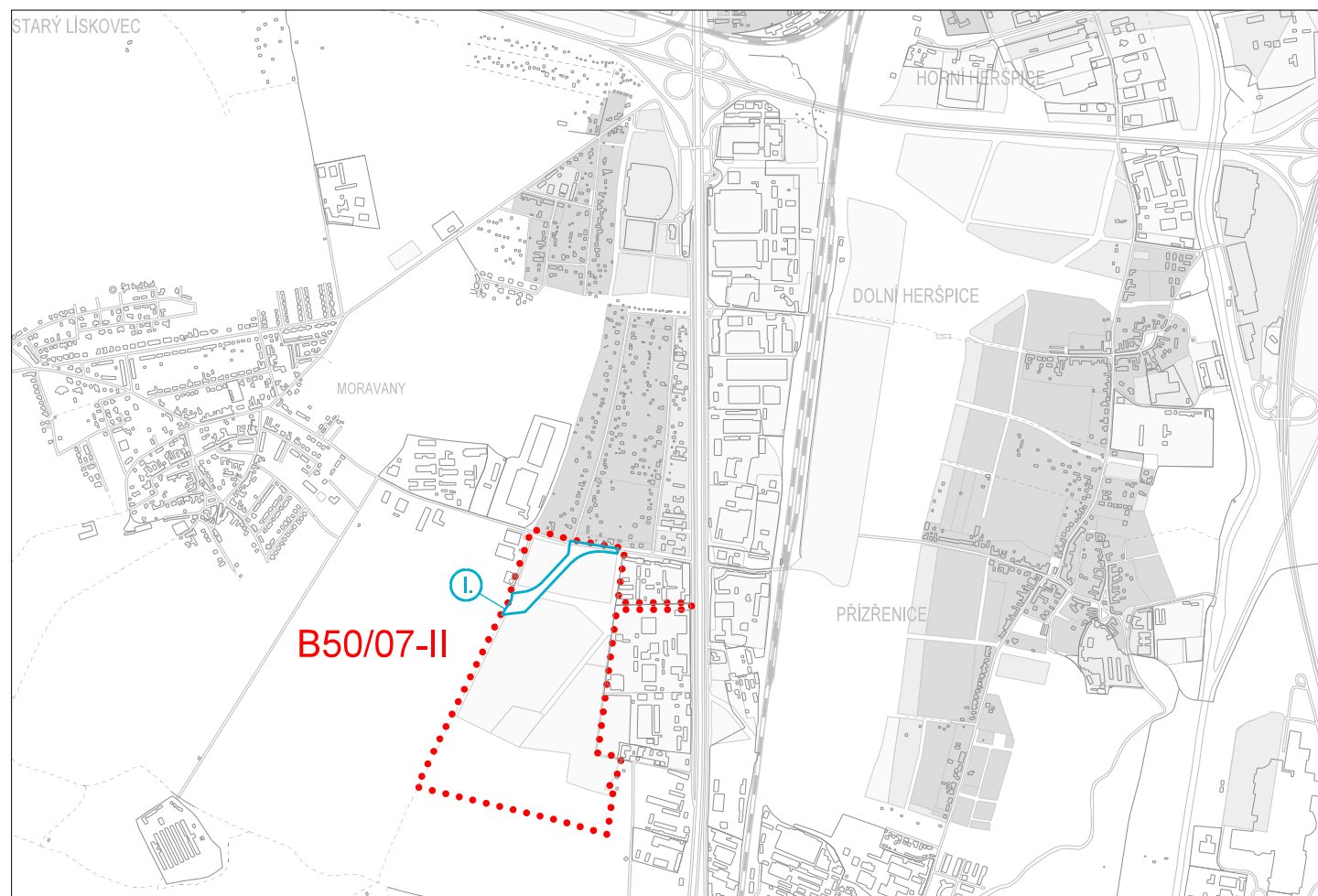


ZMĚNA B50/07-II  
MORAVANSKÁ



legenda změny

URBANISTICKÁ STRUKTURA

 PLOCHY PRACOVNÍCH AKTIVIT, DOPRAVY  
A TECHNICKÉ VYBAVENOSTI

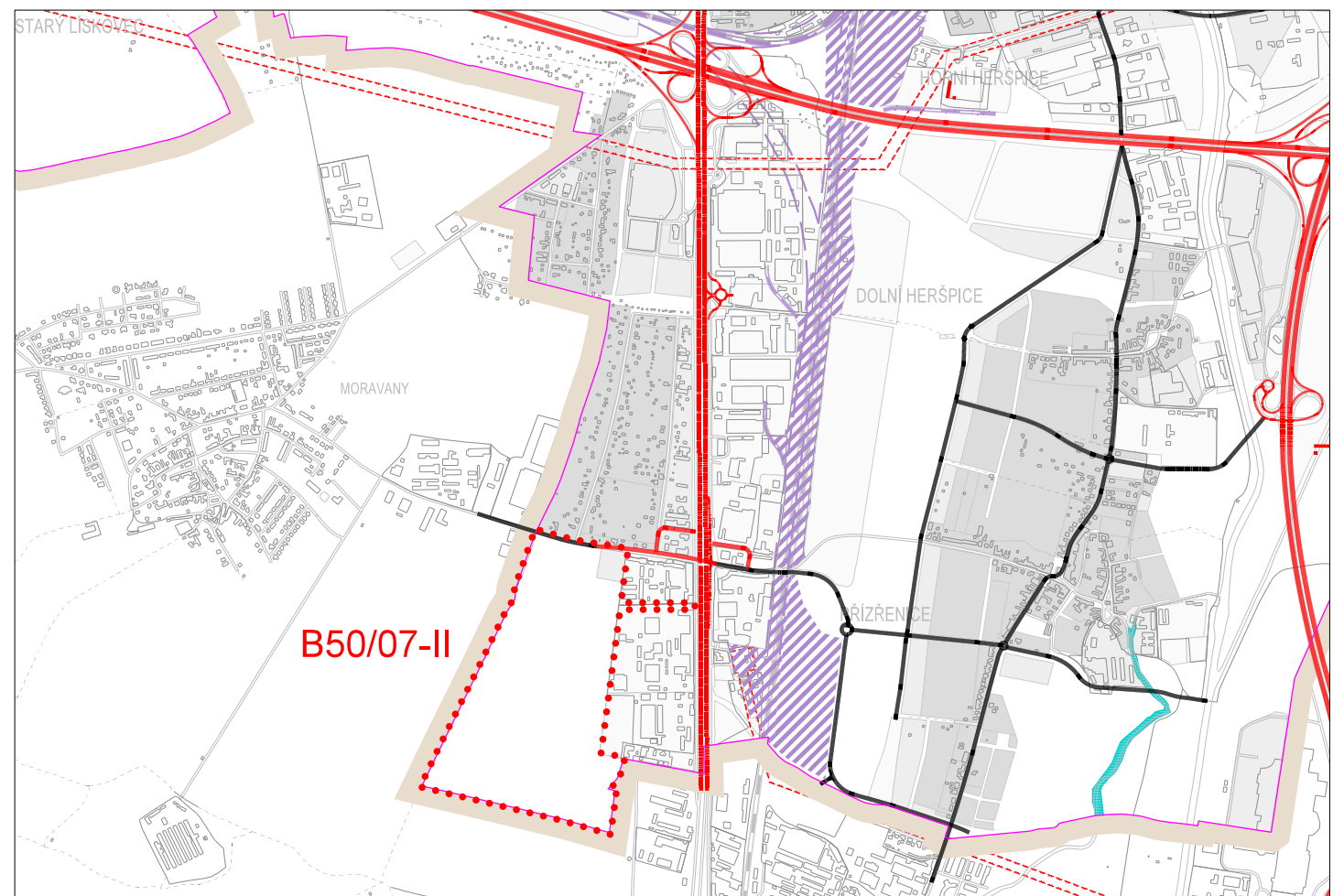
DO ŘEŠENÉHO ÚZEMÍ SE NOVĚ VKLÁDÁ:


 KORIDOR ÚZEMNÍ REZERVY PRO PŘELOŽKU SILNICE III/15276

 hranice změny

ÚZEMNÍ PLÁN MĚSTA BRNA 1994  
U4.1 DOPRAVA - VYBRANÁ KOMUNIKAČNÍ SÍŤ 1:25000

úplné znění k 23.4.2018



 hranice změny

<p>NÁVRH ZMĚNY ÚZEMNÍHO PLÁNU MĚSTA BRNA ( ÚPmB) B50/07-II, MČ BRNO - JIH, k.ú. Práznovice, ul.Moravanská <b>NÁVRH</b></p>		<p><b>U4.1</b></p>
<p>U4.1 DOPRAVA - VYBRANÁ KOMUNIKAČNÍ SÍŤ</p>		
<p>ZPRACOVATEL: URBANISMUS, ARCHITEKTURA, DESIGN - STUDIO, spol. s r.o.</p>	<p>POŘIZOVATEL: MAGISTRÁT MĚSTA BRNA Odbor územního plánování a rozvoje</p>	<p><b>B   R   N   O</b></p>
<p>smlouva č. 4118052806</p>	<p>měřítko 1:25000</p>	<p>04/2019</p>

U4\_1\_Z\_B50\_07\_11\_dgn 11.3.2019 12:43:57