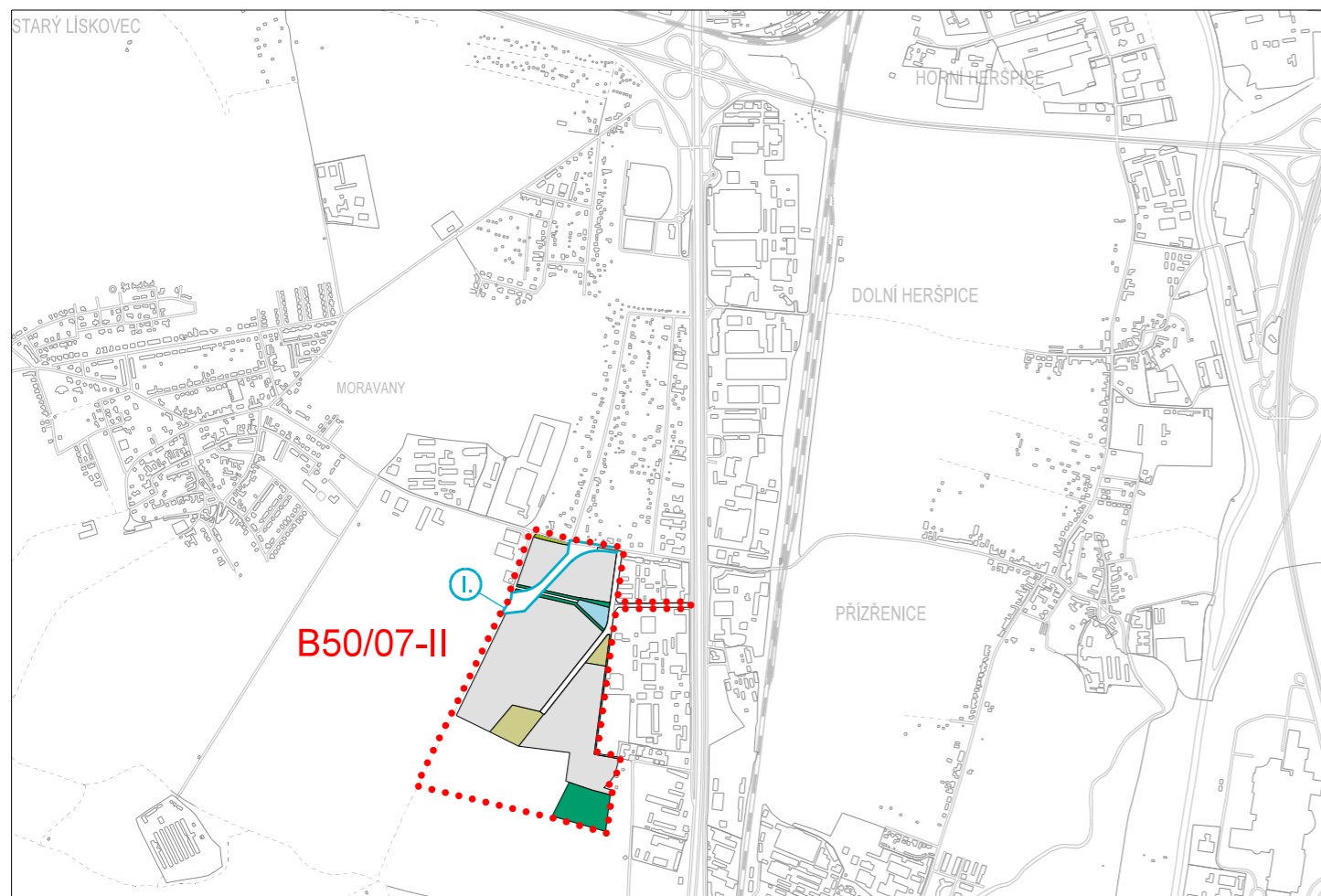
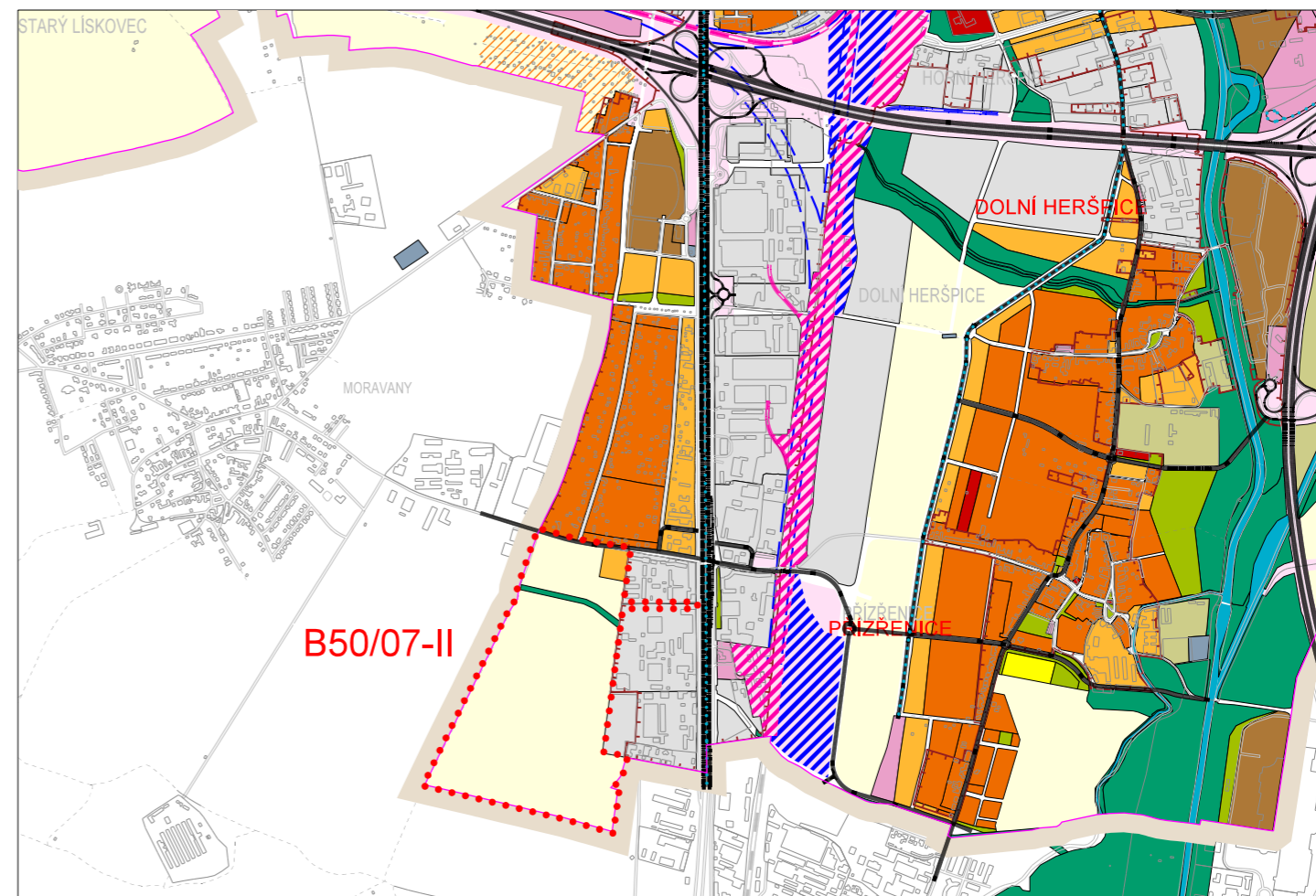


ZMĚNA B50/07-II
MORAVANSKÁ









ÚZEMNÍ PLÁN MĚSTA BRNA 1994
U1 NÁVRH URBANISTICKÉ KONCEPCE - URBANISTICKÝ NÁVRH 1:25000

úplné znění k 23.4.2018





legenda změny

OZNAČENÍ FUNKCE

-  PLOCHY PRACOVNÍCH AKTIVIT
-  PLOCHY PRO ZEMĚDĚLSKOU (LESNICKOU) VÝROBU
-  PLOCHY KRAJINNÉ ZELENĚ
-  PLOCHY MĚSTSKÉ ZELENĚ
-  VODOHOSPODÁŘSKÉ PLOCHY
-  PLOCHY KOMUNIKACÍ A PROSTRANSTVÍ MÍSTNÍHO VÝZNAMU

DO ŘEŠENÉHO ÚZEMÍ SE NOVĚ VKLÁDÁ:

-  KORIDOR ÚZEMNÍ REZERVY PRO PŘELOŽKU SILNICE III/15276

 hranice změny

 hranice změny

NÁVRH ZMĚNY ÚZEMNÍHO PLÁNU MĚSTA BRNA (ÚPmB)
B50/07-II, MČ BRNO - JIH, k.ú. Prizrenice, ul.Moravanská
NÁVRH

U1

U1 NÁVRH URBANISTICKÉ KONCEPCE - URBANISTICKÝ NÁVRH

ZPRACOVATEL:
URBANISMUS, ARCHITEKTURA, DESIGN - STUDIO,
spol. s r.o.

POŘIZOVATEL:
MAGISTRÁT MĚSTA BRNA
Odbor územního plánování a rozvoje

B | R | N | O

smlouva č. 4118052806

měřítko 1:25000

04/2019