





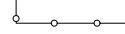






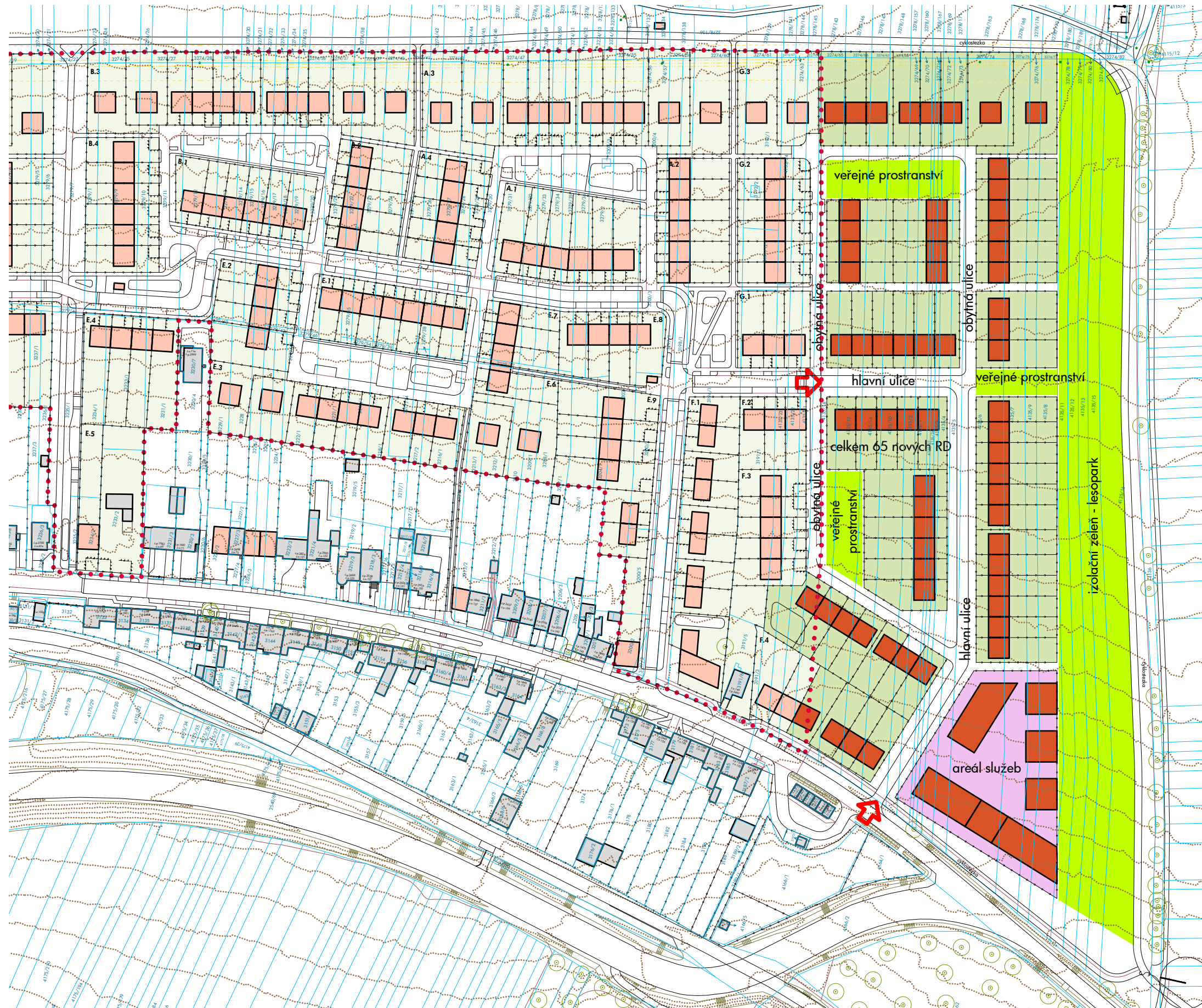


Legenda:

-  hranice řešeného území
-  snímek katastrální mapy
-  stávající budovy
-  navrhované budovy v řešeném území dle Zadání
-  plochy soukromých pozemků v řešeném území dle Zadání
-  ploty pozemků
-  navrhované budovy nad rámec řešeného území dle Zadání
-  plochy soukromých pozemků nad rámec řešeného území dle Zadání
-  plochy nerezidenčních pozemků nad rámec řešeného území dle Zadání
-  ostatní kresba
-  plochy veřejných prostranství a přírodních ploch
-  vrstevnice
-  dopravní napojení lokality nad rámec řešeného území dle Zadání
- B.1** označení bloku



Kód EÚP: 00023311
 Smlouva o dílo č.: 4125055166

ZADAVATEL: Statutární město Brno, Dominikánské nám. 196/1, 602 00 Brno
 NÁZEV AKCE: Územní studie Holzova, Brno - Líšeň
 ZODP. PROJEKTANT: Ing. arch. Petr Brožek, Jilovská 1154/49, 140 00 Praha 4
 VYPRACOVAL: Petr Brožek, Polina Kovtoniuk, Nikolina Supič
 STUPĚN: Územní studie
 DOPLŇKOVÉ VÝKRESY NAD RÁMEC ZADÁNÍ
 NÁZEV VÝKRESU: ROZŠÍŘENÍ ZÁSTAVBY JIŽNÍM SMĚREM

MĚŘÍTKO: 1:2000
 DATUM: leden 2026
 FORMÁT: 1x A3

ČÍSLO VÝKRESU: **39**

BRAK architects / Ing. arch. Petr Brožek
 Na Veselí 825/3, 140 00 Praha 4
 tel. +420 724 149 491, www.brak-architects.cz

