





legenda:

-  hranice řešeného území
-  budovy navrhované
-  parcelace navrhovaná
-  ostatní plochy stávající zástavby městského bloku
-  plochy navrhovaných bloků (různé barvy)



Kód EÚP: 00023311
Smlouva o dílo č.: 4125055166

ZADAVATEL: Statutární město Brno, Dominikánské nám. 196/1, 602 00 Brno
NÁZEV AKCE: Územní studie Holzova, Brno - Líšeň
ZODP. PROJEKTANT: Ing. arch. Petr Brožek, Jilovská 1154/49, 140 00 Praha 4
VYPRACOVAL: Petr Brožek, Polina Kovtoniuk, Nikolína Supič
STUPĚŇ: Územní studie

MĚŘÍTKO: 1:2000
DATUM: leden 2026
FORMÁT: 1x A3

ČÍSLO VÝKRESU: **09**

NÁZEV VÝKRESU: ČLENĚNÍ ŘEŠENÉHO ÚZEMÍ

BRAK architects / Ing. arch. Petr Brožek
Na Veselí 825/3, 140 00 Praha 4
tel. +420 724 149 491, www.brak-architects.cz

