

ÚZEMNÍ PLÁN MĚSTA BRNA

Textová část Odůvodnění

Příloha č. 7

Kapitola 19 Vyhodnocení připomínek

Svazek Pb20 *(bez osobních údajů)*

11/2024

- a) Veřejné projednání Konceptu ÚPmB (2011)
2 svazky (Pa1 a Pa2) + 9 souhrnů podání (SP1 až SP9)
- b) Veřejné projednání Návrhu ÚPmB (2020)**
20 svazků (Pb1 až Pb20)
- c) Opakované veřejné projednání Návrhu ÚPmB (červen 2021)
1 svazek (Pc1)
- d) Opakované veřejné projednání Návrhu ÚPmB (prosinec 2021)
1 svazek (Pd1)
- e) Návrh ÚPmB pro společné jednání (2024)
12 svazků (Pe1 až Pe12)
- f) Veřejné projednání Návrhu ÚPmB (2024)
2 svazky (Pf1 až Pf2)

Záznam o účinnosti
Územní plán města Brna

<i>Správní orgán příslušný k vydání Územního plánu města Brna:</i> Zastupitelstvo města Brna	<i>Podpis oprávněné osoby a razítko:</i>
<i>Datum nabytí účinnosti:</i> 31.01.2025	
<i>Pořizovatel:</i> Magistrát města Brna, Odbor územního plánování a rozvoje	
<i>Oprávněná osoba pořizovatele:</i> Mgr. Viktor Poledník	
<i>Funkce oprávněné osoby:</i> vedoucí Odboru územního plánování a rozvoje MMB	

MAGISTRÁT MĚSTA BRNA
Odbor územního plánování a rozvoje

Došlo dne: 29 -06- 2020

Č.j. MMB: 0300756

Přil:

MAGISTRÁT MĚSTA BRNA
Odbor územního plánování a rozvoje
Kounicova 67
601 67 Brno
Tr-2 NOVÁ ČTVRŤ TRNITÁ

7534

PŘIPOMÍNKA

NÁZEV PROJEDNÁVANÉ ÚPD	Návrh Územního plánu města Brna včetně vyhodnocení vlivu na udržitelný rozvoj území	
Identifikační údaje podatele		
Právnícká osoba		
Název společnosti	Brno new station development a.s.	
Identifikační číslo	277 23 607	
Sídlo	Benešova 703/21, 602 00 Brno	
Jsem - nejsem*) občan města Brna	Jsem - nejsem*) vlastníkem pozemku/ů nebo stavby v ploše dotčené navrhovanou změnou. Katastrální území Staré Brno, parc. č. 1338/1. Katastrální území Trnitá, parc. č. 815/1, 815/2.	
Upřesnění obsahu připomínky		
<input checked="" type="checkbox"/> K textové části	<input checked="" type="checkbox"/> Ke grafické části	<input checked="" type="checkbox"/> K procesu pořizování
Městská část	Brno - střed	
Katastrální území	Staré Brno	
Parcelní čísla pozemků (adresa, doplňující popis lokality)	<p>1. Uhelné nádraží</p> <p><i>Pozemky p.č.</i> 1338/1, 815/1, 815/2 Lokalita je vymezena: drážním tělesem Uhelného nádraží, ulicí Uhelná a Poříčí.</p> <p><i>Stávající faktický stav</i> Jedná se o jihovýchodní část bývalého uhelného nádraží a zelenou plochou při ulici Uhelná a Poříčí. V části bývalého uhelného nádraží se nachází dva nesourodé objekty.</p> <p><i>Stav dle platného ÚPmB</i> Část pozemků je umístěna v návrhové ploše stavební pro veřejnou vybavenost – funkční typ kultura OK. Část pozemků je umístěna v návrhové ploše nestavební volné – plocha městské zeleně – funkční typ plochy parků ZP.</p> <p>2. Pošta</p> <p><i>Pozemky p.č.</i> 272/1, 285 Lokalita je vymezena: objektem pošty a stávajícím kolejištěm.</p> <p><i>Stávající faktický stav</i> V lokalitě se nachází objekt pošty (č.p. 118) a plocha stávajícího kolejiště.</p> <p><i>Stav dle platného ÚPmB</i> Objekt pošty je památkově chráněným objektem umístěným v návrhové ploše stavební pro veřejnou vybavenost – funkční typ veřejná správa OV.</p>	

Převážná část pozemků je umístěna v návrhové ploše nestavební volné – plocha městské zeleně – funkční typ plochy parků ZP. Pod plochou městské zeleně může být vybudováno podzemní parkoviště.

Text připomínky včetně ZDŮVODNĚNÍ

přílohy:

- ano
 ne

Stav dle návrhu nového ÚPmB
Rozvojová lokalita: Tr-2 Nová čtvrť Trnitá

- Uhelné nádraží

Stav dle návrhu nového ÚPmB

Kód plochy s rozdílným způsobem využití (RZV): V

Název RZV: plocha veřejné vybavenosti

a

Kód plochy s rozdílným způsobem využití (RZV): Z

Název RZV: plocha městské zeleně

Zamýšlený stav

Požadujeme zanešení plochy městské zeleně Z do předmětné lokality na úkor snížení plochy městské zeleně Z v sousední lokalitě SB-4. Na základě tohoto úkonu dojde k navýšení plochy smíšené obytné v sousední lokalitě SB-4. Akcentace bytové zástavby v předmětné lokalitě je plně v souladu s vizí KAM.

- Pošta

Stav dle návrhu nového ÚPmB

Kód plochy s rozdílným způsobem využití (RZV): V

Název RZV: plocha veřejné vybavenosti

a

Kód plochy s rozdílným způsobem využití (RZV): Z

Název RZV: plocha městské zeleně

Zamýšlený stav

Plánujeme vytvoření podzemního parkoviště/komerčních prostor pod stávajícím kolejištěm. Vstup do vytvořeného parkoviště/kom. prostor bude přes nově vytvořené objekty podél dnešního parkoviště Tesca.

Argumenty

Obecné připomínky

- Navrhovaný ÚPmB nerespektuje dříve schválené koncepty ÚP ani platný ÚPmB a mění množství zastavitelných ploch na plochy městské zeleně Z (plochy nezastavitelné) aniž by takto významná změna byla oproti předchozím stupňům ÚPD a jejího rozsahu zdůvodněna. Tento fakt nepříznivě dopadá na ekonomické využití území. Absence zdůvodnění vynětí zastavitelných ploch pouze podporuje skutečnost, že pořizovatel ÚPmB si při pořizení návrhu počínal zjevně svévolně a považujeme za sporné, zda úkoly a cíle, které mají být prostřednictvím ÚPmB naplněny, jsou legitimní a zákonné. Současně jsou plochy městské zeleně navrhovány primárně na pozemcích soukromých vlastníků, čímž prokazatelně dochází k jejich diskriminaci. Navrhovaný ÚPmB tak zcela nevyváženě odráží komerční zájmy města Brna na úkor oprávněných zájmů soukromých vlastníků. Lze tak konstatovat, že dochází k excesivnímu zásahu do výkonu vlastnických práv, neboť tímto novým určením funkčního využití pozemků dochází k limitaci jejich využití, a to nikoliv nevýznamně. V navrhovaném ÚPmB tak absentuje spravedlivá rovnováha mezi obecným zájmem na využití území města a právem vlastnit majetek. Optikou proporcionality je nutno uvést, že navrhované rozšíření nezastavitelných ploch neshledáváme vhodným (způsobitelným) řešením k dosažení sledovaného cíle, tj. k vytvoření předpokladů pro výstavbu a pro udržitelný rozvoj území, spočívající ve vyváženém vztahu podmínek pro příznivý hospodářský rozvoj. Rovněž navrhované řešení nepovažujeme za potřebné, protože sledovaného cíle lze dosáhnout i při nižší intenzitě omezení subjektivních práv. Navrhované řešení ÚPmB tak považujeme za neproporcionální a nepřiměřené, když zásah do vlastnických práv by měl být činěn jen v nezbytně nutné míře a nediskriminačním způsobem.

- Zpracovaná analýza vyhodnocení vlivu územně plánovací dokumentace na udržitelný rozvoj území upozorňuje na nerovnováhu uvnitř ekonomického pilíře. Právě při odstraňování brownfieldů mohou hrát zásadní roli reálné finanční možnosti MMB a soukromých vlastníků, kteří budou v konečné fázi rozhodovat o finální podobě revitalizace. Z naší strany vnímáme předmětné riziko jako velmi reálné s výrazným dopadem na lokalitu.
- Zpracovaná SEA analýza neprokázala dostatečné množství finančních prostředků MMB pro realizaci plánovaných rozvojových aktivit. Veškeré projekty MMB jsou odsouvány bez jasně stanoveného harmonogramu realizace. Konkrétním příkladem je projekt CD-palace, na který je od roku 2008 vydáno stavební povolení. Do dnešního dne ovšem nedošlo k zahájení stavby z důvodu nedostatku finančních prostředků. Tento fakt nepodpoří ani konec programového období 2014-2020, do kdy bylo možno část projektů financovat z fondů EU. Z tohoto důvodu požadujeme předložení **jasně stanoveného harmonogramu realizace** plánovaných rozvojových projektů a doložení, z čeho **budou tyto projekty financovány** (primárně se jedná o projekty městské zeleně, veřejné vybavenosti apod.). V opačném případě požadujeme, aby MMB upustilo od plánování rozsáhlých rozvojových aktivit, které není schopno realizovat v rozumném časovém horizontu (15 let). MMB svou nečinností brzdí realizaci soukromých projektů, které zásadním způsobem přispívají k rozvoji města Brna.
- Kapacitní rozsah navržených ploch veřejného vybavení je **mimo finanční možnosti** města Brna. Pro soukromý subjekt je téměř nemožné najít vhodné nájemce do objektů veřejné vybavenosti bez spoluúčasti města a vlastníkové tak narůstá riziko neobsazení objektů, které může vést až k jeho bankrotu. Požadujeme změnit navržené plochy veřejné vybavenosti V na plochy komerční vybavenosti W. Plochy komerční vybavenosti W zároveň nabídnou mnohem různorodější využití objektů a tím více atraktivní revitalizovanou čtvrt.
- Při návrhu nového ÚPmB dochází k diskriminaci soukromého vlastníka. Příkladem jsou pozemky č. 815/2 (vlastník Statutární město Brno) a 815/1 (vlastník Brněnské komunikace a.s.), kde návrh nového ÚPmB rozšiřuje zastavitelné plochy na úkor plochy městské zeleně. U soukromého vlastníka na rozdíl od výše uvedeného dochází k rozšiřování plochy městské zeleně na úkor plochy zastavitelné.

Památková ochrana

- V lokalitě se nachází historický objekt industriálního charakteru, který je památkově chráněn. Upozorňujeme, že navržené funkční využití (plocha veřejné vybavenosti) je pro památkově chráněné objekty s přežitým účelem (opuštěná železniční infrastruktura), které jsou určeny k rekonverzi, naprosto **nevyhovující**. Při dodržení navrženého využití (objektu veřejné vybavenosti) dojde k **výraznému ohrožení budoucnosti** památkově chráněných objektů. Pro soukromého vlastníka je téměř nereálné zajistit využití veřejných objektů a jejich financování bez spoluúčasti města či jiných veřejných zdrojů. Reálně proto hrozí nedostatek finančních prostředků na rekonstrukci a jejich následný provoz. I v případě změny funkčního využití mohou památkově chráněné objekty částečně poskytovat služby veřejné vybavenosti (galerie, výstavní sály apod.). V žádném případě by však neměly být využity výhradně jako objekty veřejné vybavenosti, tento fakt ještě umocňuje soukromé vlastnictví těchto objektů. Doporučujeme proto změnu funkční plochy veřejné vybavenosti V na plochy komerční vybavenosti W. Pouze komerční využití dokáže přinést požadované finanční prostředky i bez spoluúčasti města, které následně zajistí dlouhodobou životnost památkově chráněných objektů.

Podrobná regulace navrhovaných funkčních ploch – zadání územní studie

- Část lokality Tr-2 je v návrhu ÚPmB dále určena k podrobnějšímu zpracování v územní studii US-29 Městská památková rezervace. Domníváme se, že tato studie zpracovává příliš velké území centrální části města a svým zaměřením se problematikou pošty a jejího zapojení do městské struktury přímo nezabývá. Tento fakt zároveň potvrzuje nečinnost MMB, který do dnešního dne **nebyl schopen** předmětnou územní studii vypracovat. Z tohoto důvodu požadujeme rozdělení plochy ÚS Městské památkové rezervace mezi více územních studií tak, aby pro jednotlivá zájmová území platila samostatná územní studie a změna využití území nebyla závislá na pořízení územní studie pro celou památkovou rezervaci. Etapizace území povede k větší efektivitě využití a rychlejšímu rozvoji dané lokality. Zadání jednotlivých územních studií by mělo obsahovat podrobné parametry zamýšlené výstavby a přesný termín zpracování studie (do 1 roku u menších částí území, max do 2 let u složitějších lokalit od schválení ÚPmB). V potaz lze brát i možnost vyhlášení architektonicko – urbanistické soutěže na složitější lokality. Z naší strany navrhujeme, aby se nová ÚS zaměřila na demolici stávajících objektů a vytvoření nových, architektonicky vhodnějších objektů.

Vymezení přestavbových lokalit MB-1 a Tr-2

- Vznášíme připomínku proti vymezení lokalit MB-1 a Tr-2: konkrétně proti vyjmutí části plochy s objektem pošty z lokality MB-1 a přiřazení k lokalitě Tr-2. Objekt pošty je součástí urbanistické struktury v okolí výpravní budovy,

4 a to i geomorfologicky – od lokality Tr-2 je výškově oddělen a logicky s ní nesouvisí. Také navrhovaná funkční náplň všech objektů v této části lokality MB-1 je jednotná – V/v/4 – a nesouvisí s funkčním typem lokality Tr-2. Domníváme se, že zde došlo při vymezování hranice jednotlivých lokalit k chybnému úsudku a požadujeme nápravu, tedy zařazení objektu pošty do lokality MB-1. 4

Zeleň

- 5
- Návrh ÚPmB obsahuje rozsáhlé plochy městské zeleně s předkupním právem pro Magistrát města Brna (plocha P/Z/0010). V případě zájmu o uplatnění předkupního práva bude muset MMB vynaložit nemalé finanční prostředky pro vykoupení těchto pozemků včetně nákladů na revitalizaci a následnou údržbu. Takto rozsáhlé plochy zeleně není schopen financovat ani soukromý sektor, který by se na jejím financování mohl částečně podílet. Při zachování stávajícího rozsahu městské zeleně hrozí reálný nedostatek finančních prostředků potřebných k přeměně území. Tento fakt nebude mít negativní vliv pouze na vytvoření městských parků, ale může pozastavit i celkovou výstavbu nových objektů v okolí. Z tohoto důvodu doporučujeme zvážit aktuálně navržený rozsah ploch městské zeleně a požadujeme jeho zmenšení minimálně na pozemcích soukromých vlastníků.
 - Celý návrh ÚPmB provází nedostatečná definice jednotlivých pojmů. Zcela chybí přesná definice pojmu plochy městské zeleně Z (přípustné a nepřípustné regulativy zástavby v ploše, popis režimu velkých městských parků či jinak zelených ploch, jak budou fungovat stávající budovy v nich se nacházející apod.).
 - Chybí definice a režim zeleně v urbanizovaném prostředí, jak budou fungovat velké veřejné či komerční budovy ve funkci „čistého“ parku, návaznost, sousedství dopravních staveb (které lze plovoucí funkce Z – Z/v apod.).
- 5

Funkční využití ploch a jejich regulace

- 6
- Návrh ÚPmB představuje (oproti stávajícímu územnímu plánu a schválenému konceptu) nové, zjednodušené rozdělení ploch s rozdílným způsobem využití a zejména rozvolňuje regulativy podmíněné přípustnosti hlavního a vedlejšího využití. Obáváme se, že předpokládaný efekt uvolnění regulativ bude v konečném důsledku kontraproduktivní; díky vágnímu popisu podmínek pro umístění záměru v návrhové ploše, kdy přípustnost funkce je posuzována pouze podle subjektivní „míry přiměřené charakteru lokality“ a rozhodující slovo je přesunuto na správní orgán v následujícím územním řízení k „individuálnímu posouzení“, lze předpokládat množství sporných správních řízení o umístění stavby, které budou muset být řešeny formou odvolání či případně soudním sporem.
- 6

Konkrétní připomínky k jednotlivým lokalitám

- 7
- **Uhelné nádraží** – Podáváme připomínku k rozsahu navržených ploch městské zeleně Z v oblasti Uhelného nádraží. Prokazatelně dochází k diskriminaci soukromých vlastníků od MMB. Na pozemku p.č. 1338/1 (vlastník ČD) vede průběžný pás plochy městské zeleně Z po celé východní straně. Navazující pozemek p.č. 815/2 (vlastník Statutární město Brno) a p.č. 815/1 (vlastník Brněnské komunikace, a.s.) procházející pás městské zeleně nerespektuje, a plocha je navržena k zastavění. Požadujeme odstranit tento nerovný přístup k jednotlivým vlastníkům pozemků v této lokalitě, a to následujícím způsobem: požadujeme změnu využití pozemku p.č. 815/1 a 815/2 a zanesení plochy městské zeleně Z ve prospěch rozšíření plochy smíšené obytné C/k6 na pozemku p.č. 1338/1 (vlastník ČD). Změna bude mít pozitivní vliv na plánovanou architekturu města Brna. Grafické znázornění naleznete v příloze č. 2.
- 7

- 8
- **Pošta** – Podáváme připomínku k návrhu ÚPmB, který nepočítá se zřízením podzemního garážového stání/komerčních prostor pod stávajícím kolejištěm. V platném ÚPmB je možnost zřízení podzemního garážového stání zahrnuta. Vzhledem k současnému nedostatku parkovacích stání v centru Brna se může jednat o velmi efektivní způsob využití výškového rozdílu území při zachování rozsahu plánované městské zeleně. Upozorňujeme proto na rozpor mezi návrhem ÚPmB a platným ÚPmB. Požadujeme zakomponovat do návrhu ÚPmB tuto možnost.
- 8

- 9
- **Pošta** – Požadujeme vložení nových ploch komerční vybavenosti W na východní straně dnešního kolejiště (podél současného parkoviště Tesca). Vložené zastavitelné plochy zajistí zcela novou zástavbu, která efektivním způsobem využije výškový rozdíl a současně vytvoří městský bulvár po obou stranách (jak podél Výpravní budovy, tak i k plánovanému polyfunkčnímu komplexu DORNYCH). Přes nově vytvořené objekty může být zajištěn vjezd do plánovaných podzemních garáží. Tento krok bude mít pozitivní vliv na celé území a výrazně přispěje k revitalizaci stávajícího kolejiště po odsunu Hlavního vlakového nádraží. V případě zamítnutí našeho požadavku, upozorňujeme MMB na **vysoké finanční náklady** při revitalizaci předmětného území na „pouhý“ městský park. Grafické znázornění v příloze č. 2 a 4.
- 9

Seznam příloh

Příloha č. 1: Grafické znázornění návrhu ÚP předmětné lokality

Příloha č. 2: Grafické znázornění ÚP se zahrnutými změnami

Příloha č. 3: Grafické znázornění plánované zástavby

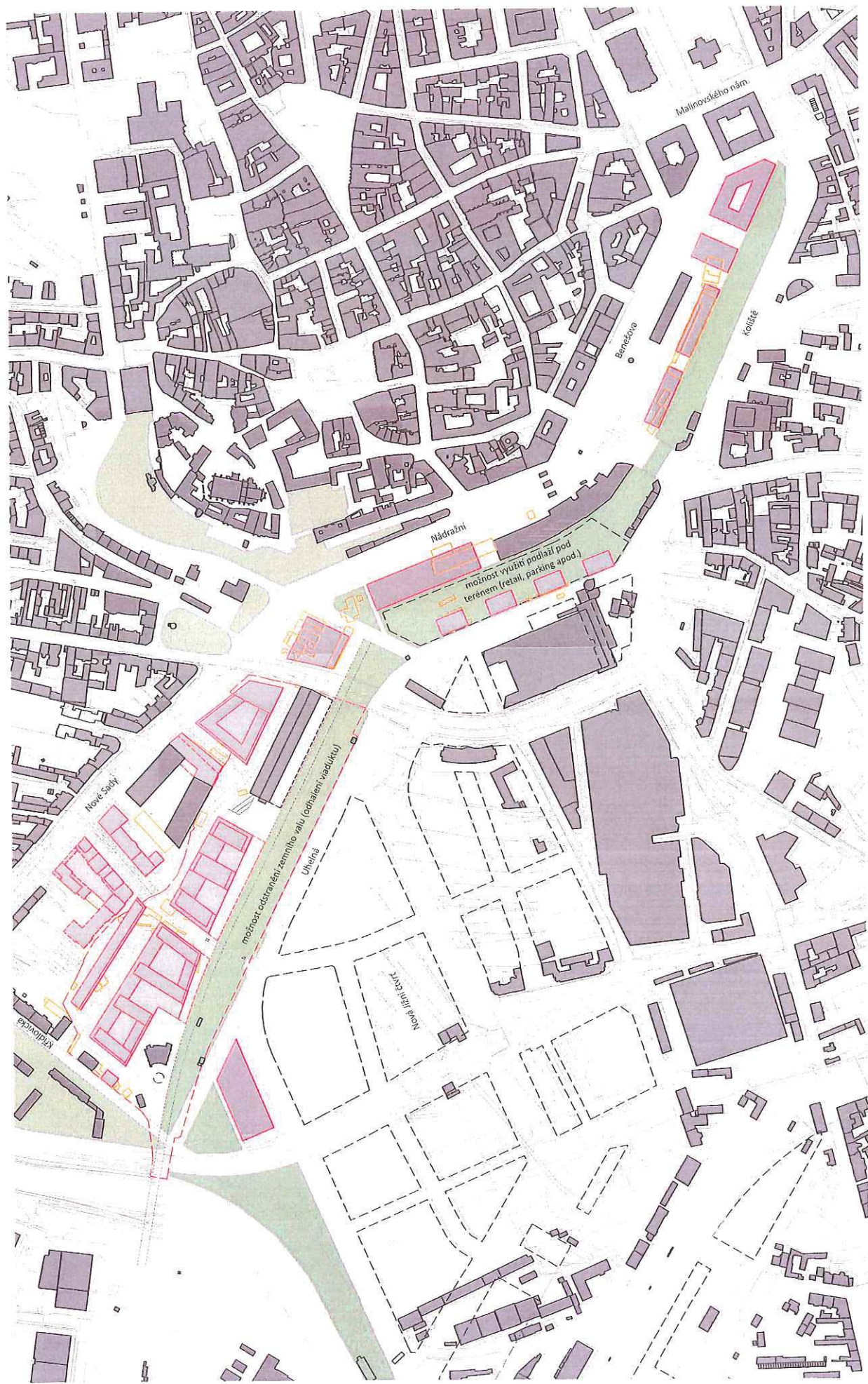
Příloha č. 4: Vizualizace předmětného území

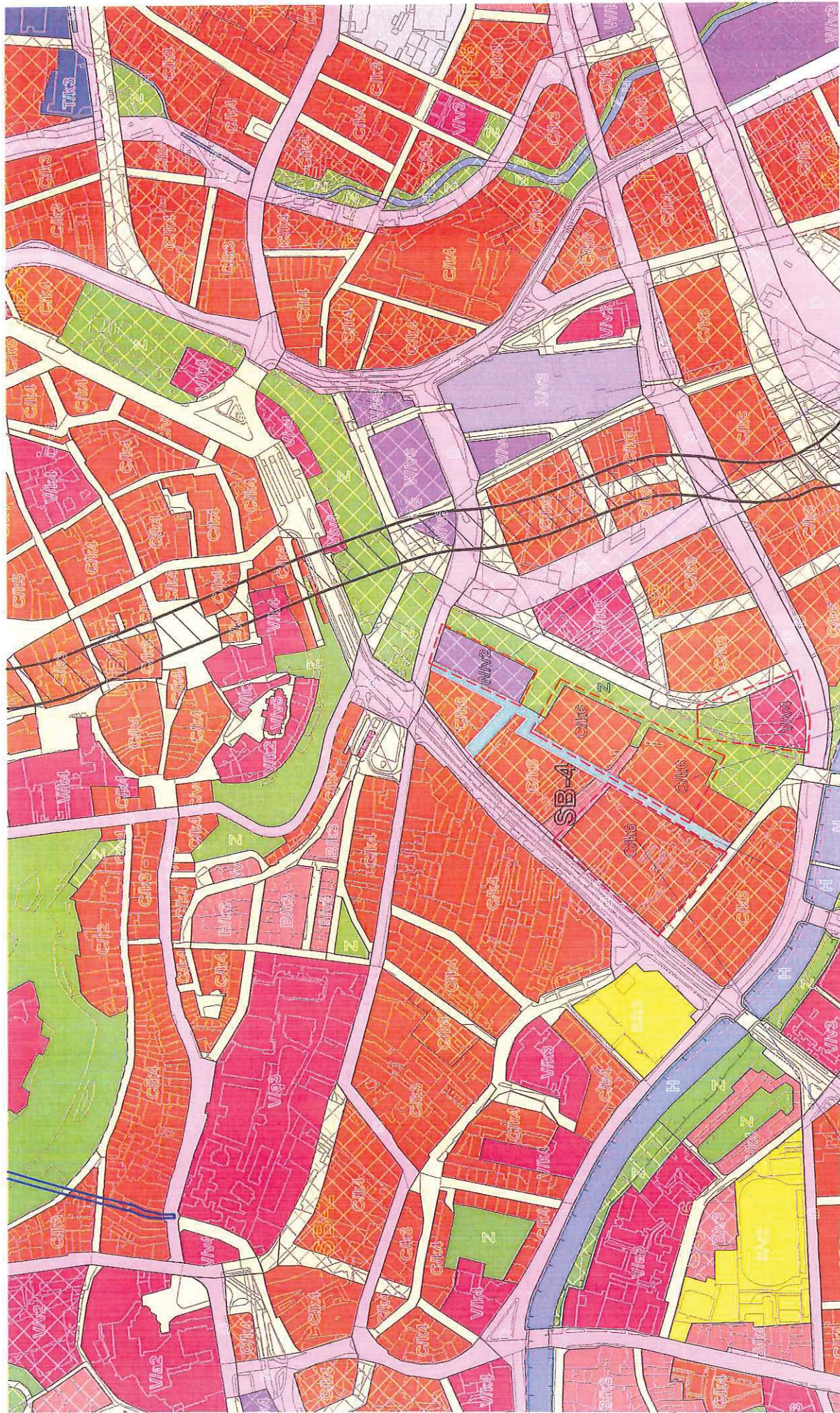
V Brně dne 29.06.2020.

Podpis:
.....

**Brno new station
development a.s.**
Benešova 703/21, 602 00 Brno
IČ: 277 23 607
DIČ: CZ27723607 ©
.....

**nehodící se škrtněte*





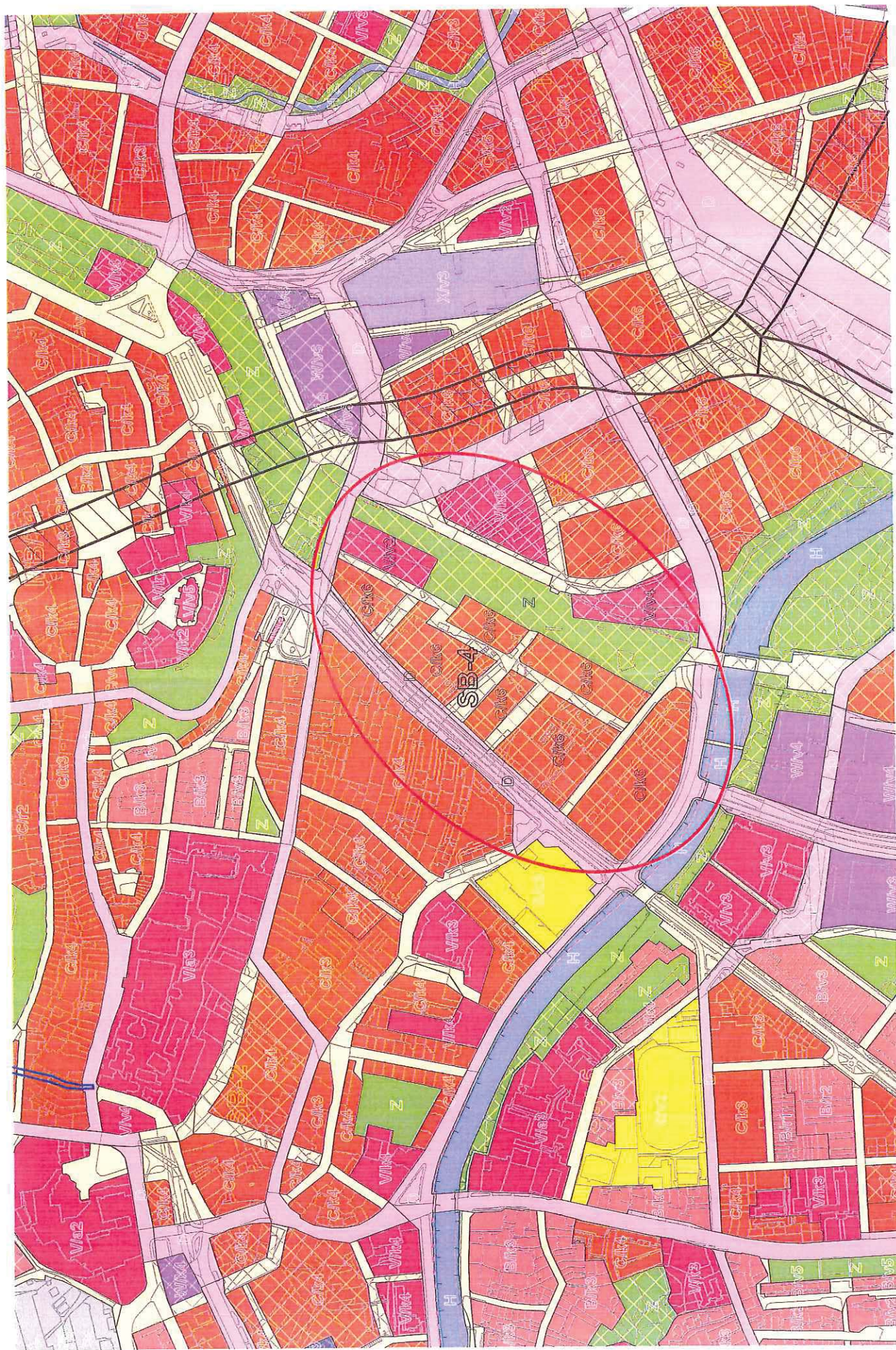
POŽADUJEME ZCELISTVENÍ
NAVRHOVANÉHO BLOKU.

POŽADUJEME ZANESENÍ
PŘEDMETNÉ KOMUNIKAČNÍ SÍTĚ
JAKO KOMUNIKAČNÍ ÚČELOVOU,
BEZ NÁROKU NA VYVLASTNĚNÍ.

POŽADUJEME PROTAŽENÍ
ZASTAVITELNÝCH PLOCH
SMĚREM KE KOLEJISTI.

POŽADUJEME ZANESENÍ PLOCHY
MĚSTSKÉ ZELENÉ (Z) NA MĚSTSKÉ POZEMKY,
NIKOLIV POUZE NA SOUKROMĚ.

POŽADUJEME ZMĚNU VYUŽITÍ
OBJEKTU MALÉ AMERIKY Z
PLOCHY VEŘEJNÉ VYBAVENOSTI (V)
NA PLOCHU KOMERČNÍ VYBAVENOSTI (W).



Příloha č. 4: Vizualizace předmětného území



Urbanistická část 09 - po dokončení přestavby ŽUB - centrální polyfunkční zástavba na Uhelné



Urbanistická část 09 - po dokončení přestavby ŽUB - park na místě bývalého kolejíště

MMB/0300756/2020

Připomínka č.1

Vyhodnocení připomínky:

Navrhované plochy zeleně co do umístění a rozsahu v této lokalitě mají svoje opodstatnění a kontinuitu, která je dlouhodobě známa a byla projednána v předchozích územně plánovacích dokumentacích. Konkrétní majetkové vypořádání ani stanovení harmonogramu realizace jednotlivých záměrů nejsou předmětem řešení územního plánu, ten pouze vytváří podmínky pro budoucí realizaci cílového stavu v území, a to i případně vymezením předkupního práva. Zpracování územně plánovací dokumentace a vyznačování ploch s příslušným funkčním využitím probíhá nezávisle na vlastnických poměrech k pozemkům v dané lokalitě a nelze je tedy považovat za diskriminační. Předmětem zpracování územně plánovací dokumentace není posuzování finančních možností města Brna. Během zpracování návrhu ÚPmB a vyhodnocování vlivů na udržitelný rozvoj území nebylo zjištěno, že by tzv. "ekonomický pilíř" byl na nedostatečné úrovni, ale naopak je v současné době spíše posílen oproti pilíři environmentálnímu a sociálnímu. Předmětem SEA rovněž není vyhodnocování finančních možností města Brna pro realizaci jednotlivých záměrů a rozvojových aktivit.

Věcná podstata způsobů vypořádání předmětného podání zůstává nadále relevantní, přestože návrh nového územního plánu města Brna prošel přepracováním s ohledem na Pokyny ZMB z roku 2022 a byl uveden do jednotného standardu ÚPD dle stavebního zákona a jeho prováděcích předpisů. Výše uvedené texty je tedy nutno chápat také ve smyslu těchto úprav. Pro informaci uvádíme, že na základě změny legislativy došlo k přepracování výkresu veřejně prospěšných staveb, asanací a opatření M 1:10 000. Návrh územního plánu 2024 již nevymezuje veřejně prospěšné stavby a veřejná prostranství, pro která lze uplatnit předkupní právo.

Připomínka č.2

Vyhodnocení připomínky:

Památková ochrana nevychází ze stavebního zákona, ale z jiné legislativy. Tento objekt může fungovat i nadále jako památka v rámci plochy veřejné vybavenosti V, stejně jako v rámci plochy komerční vybavenosti W. Město Brno bude zpracovávat územní studii ÚS Městská památková rezervace Brno (dále MPR), která mimo jiné prověří a stanoví podmínky a nezbytné regulační prvky prostorového uspořádání staveb v MPR, stanoví podmínky ochrany charakteru území MPR a jejího městského krajinného rázu. Tato ÚS bude neopominutelným podkladem pro rozhodování v území. Požadavku nelze v tuto chvíli vyhovět.

Věcná podstata způsobů vypořádání předmětného podání zůstává nadále relevantní, přestože návrh nového územního plánu města Brna prošel přepracováním s ohledem na Pokyny ZMB z roku 2022 a byl uveden do jednotného standardu ÚPD dle stavebního zákona a jeho prováděcích předpisů. Výše uvedené texty je tedy nutno chápat také ve smyslu těchto úprav.

Připomínka č.3

Vyhodnocení připomínky:

V požadavcích na řešení studií je zahrnut bod: " - při ulici Nádražní na tělese bývalé železnice navrhnout doplnění okružní třídy – pozemky pro solitérní zástavbu veřejné vybavenosti v městské zeleni a řešit návaznost na park podél Nových Sadů."

Pořizovatel je názoru, že by celé území městské památkové rezervace mělo být řešeno komplexně a s návrhem rozčlenění studie na menší části nesouhlasí.

Věcná podstata způsobů vypořádání předmětného podání zůstává nadále relevantní, přestože návrh nového územního plánu města Brna prošel přepracováním s ohledem na Pokyny ZMB z roku 2022 a byl uveden do jednotného standardu ÚPD dle stavebního zákona a jeho prováděcích předpisů. Výše uvedené texty je tedy nutno chápat také ve smyslu těchto úprav.

Připomínka č.4

Vyhodnocení připomínky:

Připomínka směřuje k včlenění stávajícího objektu pošty při Hlavním nádraží z rozvojové plochy Tr-2 a logickému přiřazení k rozvojové ploše MB-1. Objekt pošty je nedílnou součástí komplexu budov brněnského Hlavního nádraží.

Věcná podstata způsobů vypořádání předmětného podání zůstává nadále relevantní, přestože návrh nového územního plánu města Brna prošel přepracováním s ohledem na Pokyny ZMB z roku 2022 a byl uveden do jednotného standardu ÚPD dle stavebního zákona a jeho prováděcích předpisů. Výše uvedené texty je tedy nutno chápat také ve smyslu těchto úprav.

Připomínka č.5

Vyhodnocení připomínky:

Návrh ploch zeleně v této lokalitě má svoje opodstatnění a kontinuitu, která je dlouhodobě známa, byla projednána v předchozích ÚPD. Konkrétní majetkové vypořádání a etapizace realizace nejsou již předmětem řešení v územního plánu, ten pouze vytváří podmínky pro budoucí realizaci cílového stavu v území, a to i vymezením předkupního práva.

Definice ploch zeleně je obsažena v závazné textové části, kapitola 5.3.1. Podmínky využití území v plochách zeleně jsou uvedeny v kapitole 6.3.3.12, kde je stanoveno hlavní, přípustné, podmíněně přípustné a nepřípustné využití a podmínky pro umístění staveb v této funkční ploše. Současně platí obecné podmínky využití území, uvedené v kap. 6.2. závazné textové části, které toto téma řeší.

Věcná podstata způsobů vypořádání předmětného podání zůstává nadále relevantní, přestože návrh nového územního plánu města Brna prošel přepracováním s ohledem na Pokyny ZMB z roku 2022 a byl uveden do jednotného standardu ÚPD dle stavebního zákona a jeho prováděcích předpisů. Výše uvedené texty je tedy nutno chápat také ve smyslu těchto úprav. Pro informaci uvádíme, že na základě změny legislativy došlo k přepracování výkresu veřejně prospěšných staveb, asanací a opatření M 1:10 000. Návrh územního plánu 2024 již nevymezuje veřejně prospěšné stavby a veřejná prostranství, pro která lze uplatnit předkupní právo.

Připomínka č.6

Vyhodnocení připomínky:

Cílem nového územního plánu je vytvořit předpoklady pro udržitelný rozvoj území.

Činí tak, mimo jiné, stanovením funkčního využití a prostorového uspořádání území, respektive budoucí zástavby.

Jednotlivé regulativy byly zpracovány k tomu odborně způsobilou organizací s patřičnými autorizacemi, konzultována s externími advokáty se zohledněním recentní judikatury a formulací měst v ČR obdobné velikosti.

Požadavek na odlišné textace jednotlivých regulativů je sice legitimní, ale současně nelze bez dalšího změnit textaci pouze jedné části výrokového textu, aniž by nebyly současně provedeny navazující změny.

Nastavená regulace v územním plánu vhodným způsobem tvoří koherentní a provázaný systém regulace na mnoha úrovních a není tedy vhodné vyhovět požadavku na změnu formulace v jedné části výrokového textu, a to způsobem, který by se takto zásadním způsobem odchyloval od výše naznačené myšlenky územního plánu. Příliš předurčující a přísná formulace textů se může stát nadměrně blokujícím a nevyhovujícím faktorem pro budoucí rozvoj města Brna udržitelným způsobem.

Věcná podstata způsobů vypořádání předmětného podání zůstává nadále relevantní, přestože návrh nového územního plánu města Brna prošel přepracováním s ohledem na Pokyny ZMB z roku 2022 a byl uveden do jednotného standardu ÚPD dle stavebního zákona a jeho prováděcích předpisů. Výše uvedené texty je tedy nutno chápat také ve smyslu těchto úprav.

Připomínka č.7

Vyhodnocení připomínky:

Řešení této lokality v návrhu nového územního plánu vychází z již projednaného konceptu a z nového podrobnějšího prověření územní studií Jižní čtvrt', (zpracovatel KAM), která má být dle karty rozvojové lokality Tr-2 podrobnějším pokladem pro rozhodování v území. Plocha městské zeleně zde slouží pro dobudování brněnské okružní třídy s parky tzv. ringu a v současné chvíli není účelné snižování její rozlohy bez podrobnějšího prověření.

Věcná podstata způsobů vypořádání předmětného podání zůstává nadále relevantní, přestože návrh nového územního plánu města Brna prošel přepracováním s ohledem na Pokyny ZMB z roku 2022 a byl uveden do jednotného standardu ÚPD dle stavebního zákona a jeho prováděcích předpisů. Výše uvedené texty je tedy nutno chápat také ve smyslu těchto úprav.

Připomínka č.8

Vyhodnocení připomínky:

Parkování a odstavení vozidel se předpokládá primárně v plochách, které tato vozidla obsluhují. V aktuálně platném ÚPmB parkování pod terénem v plochách zeleně vyloučeno není a jeho striktní vyloučení není uvažováno ani v návrhu nového územního plánu. Dle podmínek využití ploch zeleně (kap. 6.3.3.12 závazné textové části) je zde podmíněně přípustné využití, které nesouvisí s hlavním využitím a které zároveň podstatně neomezuje hlavní využití nebo nesnižuje kvalitu prostředí pro hlavní a přípustné využití. Současně platí obecné podmínky využití území (kap. 6.2. závazné textové části): stavby a zařízení dopravní a technické infrastruktury lze umístit ve všech typech ploch s rozdílným způsobem využití. V případě volných ploch lze stavby a zařízení dopravní a technické infrastruktury umístit za podmínky minimalizace jejich plošného a prostorového střetu s příslušnou plochou a minimalizace negativního vlivu na funkčnost plochy vyplývající z hlavního využití, pokud není v podmínkách využití typů ploch stanoveno jinak. Odstavení vozidel pod terénem je tedy přípustné pouze za výše uvedených podmínek a z tohoto lze odvodit, že při jejich splnění mohou tyto dvě funkce koexistovat. Tyto pozemky jsou dlouhodobě územním plánem určeny pro městskou zeleň, konkrétně pro dobudování zeleného pásu tzv. ringu – brněnské okružní třídy s parky. Vegetační nosná vrstva na konstrukci – střeše podzemních staveb nezajistí stejné kvalitní podmínky pro růst vegetace jako rostlý terén. Každý záměr na parkování pod terénem je tedy třeba posoudit individuálně vzhledem k jeho charakteru a rozsahu a možného vlivu na plochu zeleně.

Vzhledem k výše uvedenému, vývoji klimatické situace a snaze územního plánu podporovat prvky modrozelené infrastruktury se nejeví účelné aplikovat vymezení režimu podzemního parkování. Pořizovatel však udělí pokyn návrh územního plánu o problematiku řešení parkování pod terénem v rámci městské památkové rezervace prověřit a doplnit.

Pro dokladování transparentnosti procesu vyhodnocení podání a pro úplnost uvádíme, že v průběhu projednání došlo k doplnění této problematiky do závazné textové části, kapitoly 6.2.obecné podmínky využití území, kde jsou jasně stanoveny podmínky pro umístění podzemních parkovacích garáží na území Městské památkové rezervace Brno.

Věcná podstata způsobů vypořádání předmětného podání zůstává nadále relevantní, přestože návrh nového územního plánu města Brna prošel přepracováním s ohledem na Pokyny ZMB z roku 2022 a byl uveden do jednotného standardu ÚPD dle stavebního zákona a jeho prováděcích předpisů. Výše uvedené texty je tedy nutno chápat také ve smyslu těchto úprav.

Připomínka č.9

Vyhodnocení připomínky:

Plochy městské zeleně na dnešním kolejišti (podél současného parkoviště Tesca) jsou již v platném ÚPmB a vytváří přírodní zázemí v zástavbě. Vzhledem k tomu, že odsun vlakového nádrží bude v delším časovém horizontu je předčasné tuto koncepci v Návrhu nového ÚPmB

měnit. Případnou změnu nového ÚPmB lze řešit až v rámci Zprávy o uplatňování ÚPmB, nebo samostatnou změnou nového ÚPmB.

Věcná podstata způsobů vypořádání předmětného podání zůstává nadále relevantní, přestože návrh nového územního plánu města Brna prošel přepracováním s ohledem na Pokyny ZMB z roku 2022 a byl uveden do jednotného standardu ÚPD dle stavebního zákona a jeho prováděcích předpisů. Výše uvedené texty je tedy nutno chápat také ve smyslu těchto úprav.

Připomínka č.10

Vyhodnocení připomínky:

Plocha městské zeleně Z se nenachází ani v jedné rozvojové lokalitě (Sb-4 a Tr-2). Její vymezení však bude upraveno a narovnáno.

Věcná podstata způsobů vypořádání předmětného podání zůstává nadále relevantní, přestože návrh nového územního plánu města Brna prošel přepracováním s ohledem na Pokyny ZMB z roku 2022 a byl uveden do jednotného standardu ÚPD dle stavebního zákona a jeho prováděcích předpisů. Výše uvedené texty je tedy nutno chápat také ve smyslu těchto úprav.

Připomínka č.11

Vyhodnocení připomínky:

Návrh ploch zeleně má svoje opodstatnění a kontinuitu, která je dlouhodobě známa, byla projednána v předchozích ÚPD. Toto území je dlouhodobě určeno pro dobudování tzv. brněnského ringu, tedy veřejného prostranství s parky. Jedná se o citlivé území v rámci městské památkové rezervace Brno. Vaše záměry je tedy vhodné prověřit územní studií, případně následnou změnou územního plánu. V současné chvíli tedy nelze připomínce vyhovět.

Věcná podstata způsobů vypořádání předmětného podání se mění, a to i ve vazbě na skutečnost, že návrh nového územního plánu města Brna prošel přepracováním s ohledem na Pokyny ZMB z roku 2022 a byl uveden do jednotného standardu ÚPD dle stavebního zákona a jeho prováděcích předpisů, tj. výše uvedené texty je nutno chápat ve smyslu těchto úprav. Vyhodnocení se mění takto:

V průběhu projednání byla do návrhu územního plánu byla doplněna regulace o přípustnosti podzemních parkovacích garáží na území Městské památkové rezervace Brno. Jsou zde mimo jiné zařazeny i pozemky p.č. 272/51, 272/56, 272/1, 272/2, 272/18, 272/19, 273/1, 273/4 v k.ú. Město Brno (viz kapitola 6.2 obecné podmínky využití území závazné textové části). Tímto je tedy Vaší připomínce vyhověno.

MAGISTRÁT MĚSTA BRNA
Odbor územního plánování a rozvoje

Došlo dne: 29-06-2020

Č.j. MMB: 0300781

Příl.:

MAGISTRÁT MĚSTA BRNA
Odbor územního plánování a rozvoje
Kounicova 67
601 67 Brno
SB-4 NOVÉ SADY

7533

PŘIPOMÍNKA

NÁZEV PROJEDNÁVANÉ ÚPD	Návrh Územního plánu města Brna včetně vyhodnocení vlivu na udržitelný rozvoj území	
Identifikační údaje podatele		
Právnícká osoba		
Název společnosti	Brno new station development a.s.	
Identifikační číslo	277 23 607	
Sídlo	Benešova 703/21, 602 00 Brno	
Jsem - nejsem*) občan města Brna	Jsem - nejsem*) vlastníkem pozemku/ů nebo stavby v ploše dotčené navrhovanou změnou. Katastrální území Staré Brno, parc č. viz. níže.	
Upřesnění obsahu připomínky		
<input checked="" type="checkbox"/> K textové části	<input checked="" type="checkbox"/> Ke grafické části	<input checked="" type="checkbox"/> K procesu pořizování
Městská část	Brno - střed	
Katastrální území	Staré Brno	
Parcelní čísla pozemků (adresa, doplňující popis lokality)	<p style="text-align: center;">1. Malá Amerika</p> <p><i>Pozemky p.č.</i> 1340/1 Lokalita je vymezena: drážním tělesem Uhelného nádraží, přiléhá k mostu Hybešova.</p> <p><i>Stávající faktický stav</i> Budova „Malá Amerika“ je památkově chráněným objektem a dominantní budovou uhelného nádraží, jedná se o industriální stavbu. Vzhledem k současnému technickému stavu (téměř havarijnímu) je využívána jen část objektu, zbývající části jsou bez využití.</p> <ul style="list-style-type: none"> - Byl podán návrh na pořízení změny územního plánu Města Brna dne 17.12.2018. Požadavek změny funkční plochy veřejné vybavenosti funkčního typu OK na smíšenou plochu s funkčním typem SO – smíšené plochy obchodu a služeb. - MMB OUPR – Oznámení o přijetí návrhu – 13.03.2019. <p><i>Stav dle platného ÚPmB</i> Objekt je umístěn v návrhové ploše stavební pro veřejnou vybavenost – funkční typ OK – kultura.</p> <p style="text-align: center;">2. Uhelné nádraží</p> <p><i>Pozemky p.č.:</i> 1338/1, 1338/2, 1338/3, 1338/4, 1338/5, 1338/6, 1338/7, 1338/8, 1338/9, 1338/10, 1338/11, 1338/12, 1338/13, 1338/16, 1338/17, 1338/25, 1338/26,</p>	

1338/27, 1338/28, 1338/29, 1338/30, 1338/31, 1338/32, 1338/34, 1338/36, 1340/2, 1356, 1378, 1379, 1380, 1381

Lokalita je vymezena ulicemi: Nové Sady, Uhelná, Křídlovická.

Stávající faktický stav

Jedná se o lokalitu bývalého uhelného nádraží. Součástí této lokality je mimo jiné soubor obsahující např. budovu bývalého depa, výtopnu, vodárenskou věž, kruhové vahadlo točny v tělese náspu před depem, trojici železničních náspů včetně jejich ukončovacích zdí, dvojici zaklenutých tunelů v tělese východního náspu, administrativní drážní budovu a dva drážní objekty. Tento soubor staveb je na seznamu nemovitých kulturních památek JmK, které jsou součástí řízení o prohlášení historických objektů a pozemků za kulturní památku – viz. příloha č. 4.

- Byl podán návrh na pořízení změny územního plánu Města Brna dne 17.12.2018.
Požadavek změny – z funkční plochy BO na plochu SO – smíšené plochy obchodu a služeb.
- MMB OUPR – Oznámení o přijetí návrhu – 13.03.2019.

Stav dle platného ÚPmB

Část pozemků je umístěna v návrhové ploše stavební všeobecného bydlení – funkční typ všeobecného bydlení BO.

Část pozemků je umístěna v návrhové ploše nestavební volně – plocha městské zeleně – funkční typ plochy parků ZP.

Točna je umístěna v návrhové ploše stavební pro veřejnou vybavenost – funkční typ kultura OK.

3. Nové Sady

Pozemky p.č.:

1329/1, 1338/1, 1338/38

Lokalita je vymezena ulicemi: Nové Sady, Hybešova, Uhelná, z východní části objektem „Malá Amerika“ a z jižní části administrativní budovou TITANIA.

Stávající faktický stav

V dané lokalitě se nachází v současné době parkoviště a několik nespořodných objektů.

Stav dle platného ÚPmB

Dotčené pozemky jsou umístěny v návrhové ploše stavební – smíšené plochy – funkční typ jádrová tj. smíšená plocha centrálního charakteru – SJ.

Text připomínky včetně ZDŮVODNĚNÍ

přílohy:

ano

ne

Stav dle návrhu nového ÚPmB

Rozvojová lokalita: SB-4 Nové Sady

- **Malá Amerika**

Stav dle návrhu nového ÚPmB

Kód plochy s rozdílným způsobem využití (RZV): V

Název RZV: plocha veřejné vybavenosti

Zamýšlený stav

Plánujeme kompletní rekonstrukci objektu Malé Ameriky a její následné využití pro nájemní prostory (retail). Záměrem je konverze provozu historického objektu do podoby, která zajistí její společenské a ekonomicky efektivní využití. Jedině tak je možné takto rozsáhlou památku přivést zpět k životu. Z tohoto důvodu zvažujeme kombinaci kulturního využití, komerčních nájemních prostor a ateliérů/co-workingu/kanceláří.

1

1

1

Při zachování stávajícího navrhovaného způsobu využití (veřejná vybavenost) není pro soukromého investora ekonomicky reálné tuto historickou památku přivést zpět k životu a bude odsouzena k dalšímu chátrání. V každém případě bude nutná spoluúčasť města Brna či jiná finanční dotace z veřejných zdrojů, aby mohlo dojít k plnohodnotnému využití Malé Ameriky. Požadujeme změnu plochy veřejné vybavenosti V na plochy komerční vybavenosti W.

1

- Uhelné nádraží

Stav dle návrhu nového ÚPmB

Kód plochy s rozdílným způsobem využití (RZV): C

Název RZV: plocha smíšená obytná

a

2

Kód plochy s rozdílným způsobem využití (RZV): Z

Název RZV: plocha městské zeleně

Zamýšlený stav

Plánujeme výstavbu nového bytového komplexu.

Požadujeme rozšíření stavební plochy smíšené obytné C až k viaduktu (na úroveň plochy veřejné vybavenosti V).

Takto bylo prověřeno v součinnosti s KAM s takto je také uvažováno ve zpracované územní studii Nové Sady (KAM 2020).

2

- Nové Sady

Stav dle návrhu nového ÚPmB

Kód plochy s rozdílným způsobem využití (RZV): C

Název RZV: plocha smíšená obytná

Zamýšlený stav

Oblast rohové lokality při ulici Nové sady x Hybešova bude využita dle návrhu ÚPmB. V předmětné lokalitě vznikne rohový komplex, jehož primární funkcí bude bydlení. Náš koncept dlouhodobě podporuje bydlení v centru města Brna, čímž dochází ke zkracování vzdáleností a zároveň šetří zdroje města vynaložené na zkapacitnění dopravní infrastruktury.

3

3

Argumenty

Obecné připomínky

- Navrhovaný ÚPmB nerespektuje dříve schválené koncepty ÚP ani platný ÚPmB a mění množství zastavitelných ploch dané lokality na plochy městské zeleně Z (plochy nezastavitelné) aniž by takto významná změna byla oproti předchozím stupňům ÚPD a jejího rozsahu zdůvodněna. Tento fakt nepříznivě dopadá na ekonomické využití území. Absence zdůvodnění vynětí zastavitelných ploch pouze podporuje skutečnost, že pořizovatel ÚPmB si při pořízení návrhu počínal zjevně svévolně a považujeme za sporné, zda úkoly a cíle, které mají být prostřednictvím ÚPmB naplněny, jsou legitimní a zákonné. Současně jsou plochy městské zeleně navrhovány primárně na pozemcích soukromých vlastníků, čímž prokazatelně dochází k jejich diskriminaci. Navrhovaný ÚPmB tak zcela nevyváženě odráží komerční zájmy města Brna na úkor oprávněných zájmů soukromých vlastníků. Lze tak konstatovat, že dochází k excesivnímu zásahu do výkonu vlastnických práv, neboť tímto novým určením funkčního využití pozemků dochází k limitaci jejich využití, a to nikoliv nevýznamně. V navrhovaném ÚPmB tak absentuje spravedlivá rovnováha mezi obecným zájmem na využití území města a právem vlastnit majetek. Optikou proporcionality je nutno uvést, že navrhované rozšíření nezastavitelných ploch neshledáváme vhodným (způsobitelným) řešením k dosažení sledovaného cíle, tj. k vytvoření předpokladů pro výstavbu a pro udržitelný rozvoj území, spočívající ve vyváženém vztahu podmínek pro příznivý hospodářský rozvoj. Rovněž navrhované řešení nepovažujeme za potřebné, protože sledovaného cíle lze dosáhnout i při nižší intenzitě omezení subjektivních práv. Navrhované řešení ÚPmB tak považujeme za neproporcionální a nepřiměřené, když zásah do vlastnických práv by měl být činěn jen v nezbytně nutné míře a nediskriminačním způsobem.
- Zpracovaná analýza vyhodnocení vlivu územně plánovací dokumentace na udržitelný rozvoj území upozorňuje na nerovnováhu uvnitř ekonomického pilíře. Právě při odstraňování brownfieldů mohou hrát zásadní roli reálné finanční možnosti MMB a soukromých vlastníků, kteří budou v konečné fázi rozhodovat o finální podobě revitalizace. Z naší strany vnímáme předmětné riziko jako velmi reálné s výrazným dopadem na lokalitu.
- Zpracovaná SEA analýza neprokázala dostatečné množství finančních prostředků MMB pro realizaci plánovaných rozvojových aktivit. Veškeré projekty MMB jsou odsouvány bez jasně stanoveného harmonogramu realizace. Konkrétním příkladem je projekt CD-palace, na který je od roku 2008 vydáno stavební povolení. Do dnešního dne ovšem nedošlo k zahájení stavby z důvodu nedostatku finančních prostředků. Tento fakt nepodpoří ani konec

4

4

programového období 2014-2020, do kdy bylo možné část projektů financovat z fondů EU. Z tohoto důvodu požadujeme předložení **jasně stanoveného harmonogramu realizace** plánovaných rozvojových projektů a doložení, z čeho **budou tyto projekty financovány** (primárně se jedná o projekty městské zeleně, veřejné vybavenosti apod.). V opačném případě požadujeme, aby MMB upustilo od plánování rozsáhlých rozvojových aktivit, které není schopno realizovat v rozumném časovém horizontu (15 let). MMB svou nečinností **brzdí** realizaci soukromých projektů, které zásadním způsobem přispívají k rozvoji města Brna.

- Kapacitní rozsah navržených ploch veřejné vybavenosti je **mimo finanční možnosti** města Brna. Pro soukromý subjekt je téměř nemožné najít vhodné nájemce do objektů veřejné vybavenosti bez spoluúčasti města a vlastníkov tak narůstá riziko neobsazení objektů, které může vést až k jeho bankrotu. Požadujeme změnit navržené plochy veřejné vybavenosti V na plochy komerční vybavenosti W. Plochy komerční vybavenosti W zároveň nabídnou mnohem různorodější využití objektů a tím více zatraktivní revitalizovanou čtvrt.
- Při návrhu nového ÚPmB dochází k diskriminaci soukromého vlastníka. Příkladem jsou pozemky č. 815/2 (vlastník Statutární město Brno) a 815/1 (vlastník Brněnské komunikace a.s.), kde návrh nového ÚPmB rozšiřuje zastavitelné plochy na úkor plochy městské zeleně. U soukromého vlastníka na rozdíl od výše uvedeného dochází k rozšiřování plochy městské zeleně na úkor plochy zastavitelné.
- Pro posouzení rozvoje celé lokality Nové Sady byla zpracována urbanisticko-architektonická studie, která reflektuje a koordinuje jak dílčí soukromé záměry v tomto území, tak také požadavky Kanceláře architekta města Brna (KAM). Tato studie navrhuje optimální využití území Nových Sadů a je v souladu s v této chvíli zpracovávanou územní studií Nové Sady (KAM). Takto nastíněný rozvoj lokality, který koordinuje soukromé i veřejné zájmy a jehož závěry jsou propsány do těchto připomínek, je nyní vhodné překlopit do nově připravovaného územního plánu města Brna. Bude tak umožněn vhodný rozvoj této dlouho zanedbávané lokality.

Doprava

- Podáváme připomínku k návrhu ÚPmB. Navrhovaný územní plán je spojen s rozšiřováním dopravní infrastruktury, která vede k vyvlastňování pozemků od soukromých vlastníků pro vytvoření nové, odlišné struktury komunikační sítě. Toto by se mělo odehrávat primárně na pozemcích v majetku obce (města Brna), případně by měl finální návrh takových dopravních struktur na pozemcích soukromých vlastníků předcházet jednání o majetkoprávním vyrovnání. Bohužel je vidět, že na pozemcích obce (města Brna) je plánovaná primárně nová výstavba namísto plánování komunikačních sítí. Znovu tedy dochází k diskriminaci soukromých vlastníků ze strany města Brna.
- V oblasti ul. Nádražní, Hybešova je navržena rozsáhlá plocha s právem k vyvlastnění, která má posloužit pro vybudování nové komunikační sítě (plocha Vy/O/0335). Do dnešního dne ovšem nebyla zpracována žádná podrobná dopravní studie zabývající se předmětnou lokalitou. V případě upuštění od záměru vznikne v oblasti rozsáhlá nevyužitelná plocha. Požadujeme zpracování dopravní studie do 1 roku od schválení ÚPmB, ve které bude vyřešena finální podoba předmětného území. V případě nesplnění požadavku požadujeme **zrušení práva vyvlastnění** a ponechání pozemků stávajícím vlastníkům, kteří je využijí k rozvojovým aktivitám. Současně upozorňujeme na rozpor návrhu zelené plochy v hlavním výkresu a návrhu veřejně prospěšné stavby Vy/O/0335 ve výkresu VPS.
- Podáváme připomínku k navrženému rozsahu práva vyvlastnění plochy Vy/O/0335. Vyvlastnění lze provést pouze v takovém rozsahu, který je nezbytný k dosažení účelu. Rozsah vyvlastnění by proto měl být podložen podrobně zpracovanou studií. Upozorňujeme, je-li možno práva k pozemku nebo stavbě potřebné pro uskutečnění účelu vyvlastnění získat dohodou nebo jiným způsobem (směna pozemků), měl by se o to daný subjekt pokusit. Zároveň podotýkáme, že město by mělo konat především veřejnou funkci a k výstavbě veřejných ploch využívat svoje pozemky nebo svoje pozemky směňovat za pozemky soukromých vlastníků namísto vyvlastňování. Lze konstatovat, že při pořízení návrhu nezvažoval pořizovatel ÚPmB dostatečně kritérium vhodnosti, potřebnosti a závažnosti záměru, když lze důvodně pochybovat o následném prokázání požadavku veřejného zájmu nad navrženým záměrem. Otázka na jeho prokázání bude mít na případnou realizaci stavby nové komunikační sítě na pozemcích ve vlastnictví soukromých vlastníků stěžejní vliv.
- Podáváme připomínku k rozporu mezi návrhem ÚPmB, stávajícím ÚPmB a koncepty ÚP v oblasti křižovatky ul. Nové sady, Hybešova, Nádražní. Návrh ÚPmB spotřebovává mnohem větší území pro vytvoření nové komunikační sítě než všechna předešlá řešení. Očekáváme proto relevantní vysvětlení všech důvodů, které vedly k tak rozsáhlému rozšíření plochy určené pro komunikační sítě. Zároveň upozorňujeme, že bezdůvodné rozšiřování komunikačních sítí na pozemcích soukromých vlastníků vede k jejich diskriminaci.
- Upozorňujeme, na nedávno ukončenou rekonstrukci památkově chráněného mostu na ulici Hybešova (příjezdový viadukt ke skladišti Malá Amerika), který ovšem není zakomponován do návrhu ÚPmB (nový návrh nerespektuje stav a předpokládá snad jeho demolicí?).

- 9
- Návrh ÚPmB definuje komunikační síť v oblasti SB-4 jako obslužné komunikace umístěné ve funkčních plochách veřejného prostranství. Předmětné komunikace ale budou sloužit pouze k **napojení objektů téhož majitele** na místní komunikace. Z tohoto důvodu požadujeme vedení plánovaných komunikací v oblasti Malá Amerika, Uhelné nádraží jako **účelové komunikace**. S tím souvisí upuštění od práva vyvlastnění (Vy/O/0321) a ponechání vlastnictví stávajícímu vlastníkovi.
- 9

Památková ochrana

- 1
0
- V lokalitě se nachází rozsáhlý soubor historických objektů industriálního charakteru, které jsou památkově chráněné. Upozorňujeme, že navržené funkční využití (plochy veřejné vybavenosti) je pro památkově chráněné objekty s přežitým účelem (opuštěná železniční infrastruktura), které jsou určené k rekonverzi, naprosto **nevyhovující**. Při dodržení navrženého využití (objektu veřejné vybavenosti) dojde k **výraznému ohrožení budoucnosti** památkově chráněných objektů. Většina památkově chráněných objektů v lokalitě SB-4 je v havarijním stavu (zatékání, statické narušení apod.). Pro soukromého vlastníka je téměř nereálné zajistit využití veřejných objektů a jejich financování bez spoluúčasti města či jiných veřejných zdrojů. Reálně proto hrozí nedostatek finančních prostředků na rekonstrukci a jejich následný provoz. I v případě změny funkčního využití mohou památkově chráněné objekty částečně poskytovat služby veřejné vybavenosti (galerie, výstavní sály apod.). V žádném případě by však neměly být využity výhradně jako objekty veřejné vybavenosti, tento fakt ještě umocňuje soukromé vlastnictví těchto objektů. Požadujeme proto změnu funkční plochy veřejné vybavenosti V na plochy komerční vybavenosti W. Pouze komerční využití dokáže přinést požadované finanční prostředky i bez spoluúčasti města, které následně zajistí dlouhodobou životnost památkově chráněných objektů.
- 1
0

Zeleň

- 1
1
- Návrh ÚPmB obsahuje rozsáhlé plochy městské zeleně s předkupním právem pro Magistrát města Brna (plocha P/Z/0010). V případě zájmu o uplatnění předkupního práva bude muset MMB vynaložit nemalé finanční prostředky pro vykoupení těchto pozemků včetně nákladů na revitalizaci a následnou údržbu. Takto rozsáhlé plochy zeleně není schopen financovat ani soukromý sektor, který by se na jejím financování mohl částečně podílet. Při zachování stávajícího rozsahu městské zeleně hrozí reálný nedostatek finančních prostředků potřebných k přeměně území. Tento fakt nebude mít negativní vliv pouze na vytvoření městských parků, ale může pozastavit i celkovou výstavbu nových objektů v okolí. Z tohoto důvodu doporučujeme zvážit aktuálně navržený rozsah ploch městské zeleně a požadujeme jeho zmenšení minimálně na pozemcích soukromých vlastníků.
- 1
2
- Celý návrh ÚPmB provází nedostatečná definice jednotlivých pojmů. Zcela chybí přesná definice pojmu plochy městské zeleně Z (přípustné a nepřípustné regulativy zástavby v ploše, popis režimu velkých městských parků či jinak zelených ploch, jak budou fungovat stávající budovy v nich se nacházející apod.).
 - Chybí definice a režim zeleně v urbanizovaném prostředí, jak budou fungovat velké veřejné či komerční budovy ve funkci „čistého“ parku, návaznost, sousedství dopravních staveb (které lze plovoucí funkce Z – Z/v apod.).
- 1
2

Funkční využití ploch a jejich regulace

- 1
3
- Návrh ÚPmB představuje (oproti stávajícímu územnímu plánu a schválenému konceptu) nové, zjednodušené rozdělení ploch s rozdílným způsobem využití a zejména rozvolňuje regulativy podmíněné přípustnosti hlavního a vedlejšího využití. Obáváme se, že předpokládaný efekt uvolnění regulativ bude v konečném důsledku kontraproduktivní; díky vágnímu popisu podmínek pro umístění záměru v návrhové ploše, kdy přípustnost funkce je posuzována pouze podle subjektivní „míry přiměřené charakteru lokality“ a rozhodující slovo je přesunuto na správní orgán v následujícím územním řízení k „individuálnímu posouzení“, lze předpokládat množství sporných správních řízení o umístění stavby, které budou muset být řešeny formou odvolání či případně soudním sporem.
- 1
3

Konkrétní připomínky k jednotlivým lokalitám

- 1
4
- **Nové sady** – Podáváme **připomínku** ke způsobu řešení rohového bloku na ulici Nové sady x Hybešova x Malá Amerika x TITANIUM. Návrh ÚPmB zmenšuje zastavitelnou plochu soukromých vlastníků vložím plochy veřejného prostranství, čímž dochází k jejich diskriminaci oproti platnému ÚPmB. Požadujeme proto zachování aktuálního rozsahu SJ dle platného ÚPmB.
- 1
5
- **Nové sady** – Podáváme **připomínku** k přesunutí navržené plochy veřejného prostranství z oblasti TITANIA na pozemky jiných vlastníků. OÚPR v minulosti schválil zastavení plochy veřejného prostranství (komunikace) na území dnešního TITANIA. Dochází tak ke zmenšování zastavitelných ploch soukromých vlastníků na úkor ploch veřejných (komunikace, zeleň apod.). Požadujeme proto přesunutí navržené komunikace v rámci pozemku
- 1
5

1
5

vlastníka, na kterém je komunikace aktuálně navržena. Brněnské komunikace, a.s., jako příspěvková organizace města Brna, by měla preferovat směnu pozemků za účelem budování nových komunikačních sítí. Brněnské komunikace, a.s. ovšem svoje pozemky rozprodávají a následně musí docházet k vyvlastňování pozemků soukromých vlastníků pro vybudování nových komunikačních sítí. Druhou možností je směna pozemků ČD, a.s. určených k vyvlastnění pro účely dopravní infrastruktury za pozemky Brněnských komunikací, a.s. v dané lokalitě. Směna pozemků přispěje k rozvoji daného území a podpoří jeho ekonomickou stabilitu.

1
5

1
6

- **Malá Amerika** – Podáváme **připomínku** ke způsobu zařazení plochy v oblasti Malé Ameriky. Pro soukromý subjekt je téměř nemožné najít vhodné nájemce do objektu veřejné vybavenosti a vlastníkoví tím narůstá riziko neobsazení objektu, které může vést až k jeho bankrotu. Při ponechání objektu v ploše veřejné vybavenosti V dojde zcela jistě k finančním problémům majitele, objekt zůstane nevyužitý a **bude i nadále chátrat**. Požadujeme proto změnu navržených ploch veřejné vybavenosti V na plochu komerční vybavenosti W. Plochy komerční vybavenosti W nabídnou mnohem různorodější využití objektu, čímž zatraktivní revitalizovanou čtvrť. Při změně plochy využití dojde pravděpodobně k vyhrazení dílčí části objektu pro veřejnou vybavenost (kulturní potřeby), jelikož svým charakterem tomuto účelu odpovídá (lze zajistit podmíněností funkčního typu – např. W/v). Takto rozsáhlý objekt ale nelze využívat pouze k veřejné vybavenosti, jelikož finanční příjem z veřejných prostor by nedokázal pokrýt veškeré náklady objektu. Komerční vybavenost proto zajistí dostatečný přísun finančních prostředků na rekonstrukci objektu a jeho dlouhodobý provoz. Grafické znázornění naleznete v příloze č. 2.

1
6

1
7

- **Uhelné nádraží** – Podáváme **připomínku** k aktuálnímu rozsahu navržených ploch veřejného prostranství v oblasti Uhelného nádraží. Navržená obslužná komunikace z ulice Nové sady k Uhelnému nádraží je nadbytečná a pouze rozděluje předmětné území do dvou menších bloků. Zároveň upozorňujeme, že nadměrný počet křižovatek/odboček na ulici Nové sady bude mít negativní vliv na průjezdnost této ulice. Proto požadujeme odstranění plochy veřejného prostranství z návrhu ÚPmB a doporučujeme ponechat pouze navrženou obslužnou komunikaci Nové sady x Uhelná a stávající komunikaci v ul. Křídlovická. Odstraněním předmětné obslužné komunikace vznikne nový ucelený blok, který lépe zapadne do architektonického konceptu města Brna. Grafické znázornění naleznete v příloze č. 2.

1
7

1
8

- **Uhelné nádraží** – Podáváme **připomínku** k rozsahu navržených ploch městské zeleně Z v oblasti Uhelného nádraží. Prokazatelně dochází k diskriminaci soukromých vlastníků od MMB. Na pozemku p.č. 1338/1 (vlastník ČD) vede průběžný pás plochy městské zeleně Z po celé východní straně. Navazující pozemek p.č. 815/2 (vlastník Statutární město Brno) a p.č. 815/1 (vlastník Brněnské komunikace, a.s.) procházející pás městské zeleně nerespektuje, a plocha je navržena k zastavění. Požadujeme odstranit tento nerovný přístup k jednotlivým vlastníkům pozemků v této lokalitě, a to následujícím způsobem: požadujeme změnu využití pozemku p.č. 815/1 a 815/2 a zanesení plochy městské zeleně Z ve prospěch rozšíření plochy smíšené obytné C/k6 na pozemku p.č. 1338/1 (vlastník ČD). Změna bude mít pozitivní vliv na plánovanou architekturu města Brna. Grafické znázornění naleznete v příloze č. 2.

1
8

Seznam příloh

Příloha č. 1: Grafické znázornění návrhu ÚP předmětné lokality

Příloha č. 2: Grafické znázornění ÚP se zahrnutými změnami

Příloha č. 3: Grafické znázornění plánované zástavby

Příloha č. 4: Řízení o prohlášení historických objektů a pozemků za kulturní památku

V Brně dne 29.06.2020.

Podpis:
.....

Brno new station
development a.s.
Křižkova 703/21, 602 00 Brno
tel: 277 23 607
e-mail: CZ27723607

*nehodící se škrtněte



Ministerstvo kultury



MKCRX00BWVY7

Maltézské náměstí 471/1
118 11 Praha 1

Telefon: 257 085 111
Fax: 224 318 155
E-mail: epodatelna@mkcr.cz

Správa železniční dopravní cesty, s. o.
Dlážděná 1003/7
110 00 Praha 1

Váš dopis značky

Naše značka
MK 54205/2015 OPP

Vyřizuje/linka
PhDr. Jiří Slavík / 463

V Praze dne:
14.9.2015

Věc: Řízení o prohlášení historických objektů a pozemků tzv. Uhelného nádraží v Brně, k.ú. Staré Brno, okres Brno - město, Jihomoravský kraj, za kulturní památku. Předmětný soubor se skládá z budovy bývalého depa s výtopnou a vodárenskou věží na pozemku p.č. 1379, k.ú. Staré Brno, včetně p.p.č. 1379, k.ú. Staré Brno, z navazujícího příjezdového železného mostu s kamennou opěrou a litinovými sloupy (nad ulicí Křídlovická) a z kruhové vahadlové točny v tělese náspu před depem, vše na p.p.č. 1338/1, k.ú. Staré Brno, z trojice železničních náspů na p.p.č. 1338/1, k.ú. Staré Brno, paprscitě směřujících k ukončovacím zdem, z dvojice zaklenutých tunelů v tělese východního náspu (ústících z areálu do ulice Uhelná), z rovného železného mostu příhradové konstrukce spočívajícího na středovém hranolovém kamenném pilíři (most směřující ke skladišti Malá Amerika), dále ze západní dvouportálové ukončovací zdi na p.p.č. 1338/9, k.ú. Staré Brno, včetně p.p.č. 1338/9, k.ú. Staré Brno, z prostřední tříportálové ukončovací zdi na p.p.č. 1338/5, k.ú. Staré Brno, včetně p.p.č. 1338/5, k.ú. Staré Brno, z východní dvouportálové ukončovací zdi na p.p.č. 1338/2, k.ú. Staré Brno, včetně p.p.č. 1338/2, k.ú. Staré Brno, dále z administrativní drážní budovy Křídlovická 367/65 na p.p.č. 1378, k.ú. Staré Brno, včetně p.p.č. 1378, k.ú. Staré Brno, z drážního objektu I. na p.p.č. 1381, k.ú. Staré Brno, včetně p.p.č. 1381, k.ú. Staré Brno a z hrázděného drážního objektu II. na p.p.č. 1358/2, k.ú. Staré Brno, včetně p.p.č. 1358/2, k.ú. Staré Brno - vyrozumění účastníka řízení o zahájení řízení

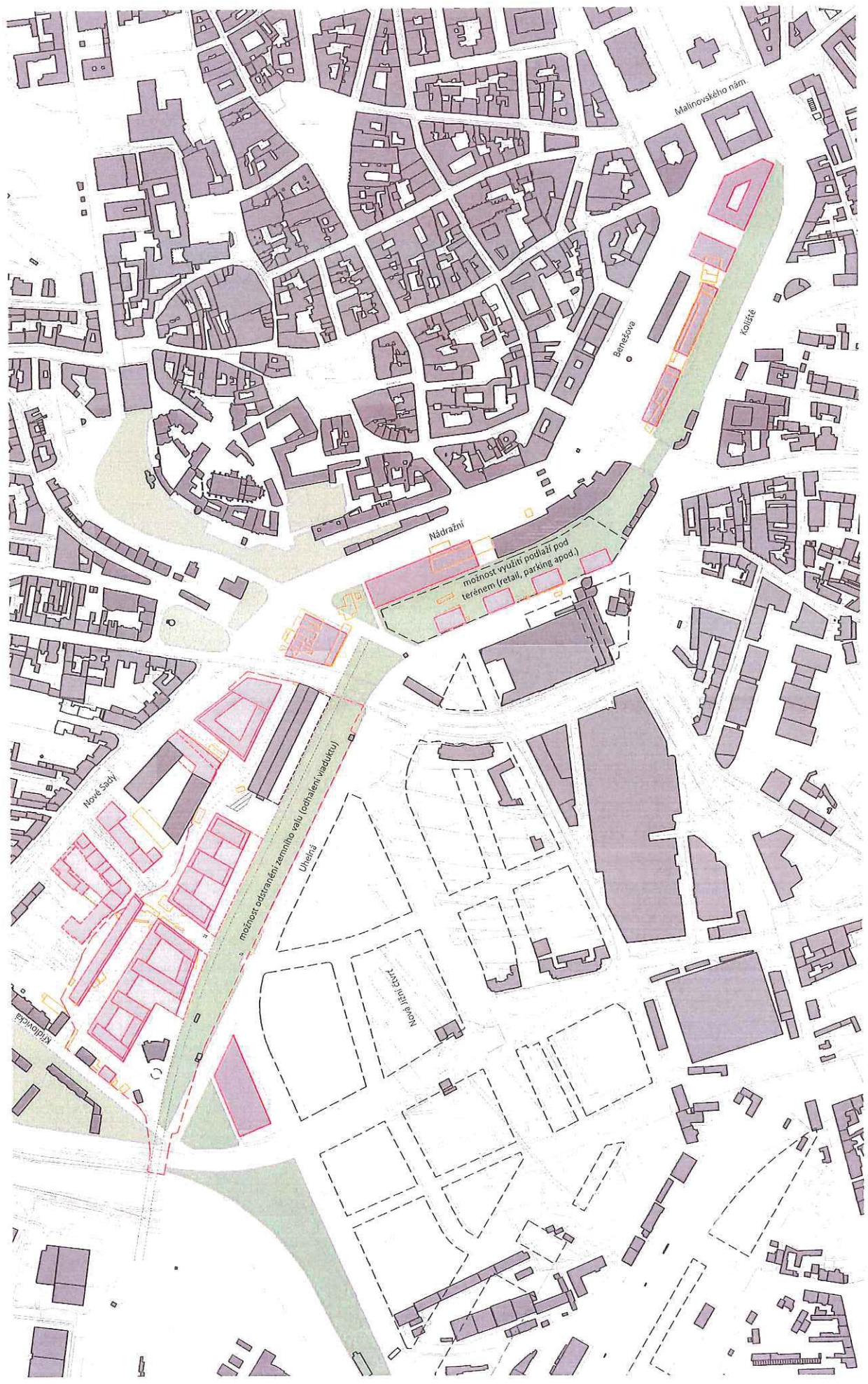
Na základě ustanovení § 3 odst. 2 zákona číslo 20/1987 Sb., o státní památkové péči, a podle § 27 odst. 1 písm. b) a § 46 odst. 1 zákona č. 500/2004 Sb., správní řád, oba ve znění pozdějších předpisů, Vám sdělujeme, že Ministerstvo kultury z podnětu Národního památkového ústavu, územního odborného pracoviště v Brně, zahájilo řízení o prohlášení výše dotčených historických objektů a pozemků tzv. Uhelného nádraží v Brně, k. ú. Staré Brno, okres Brno - město, Jihomoravský kraj, za kulturní památku.

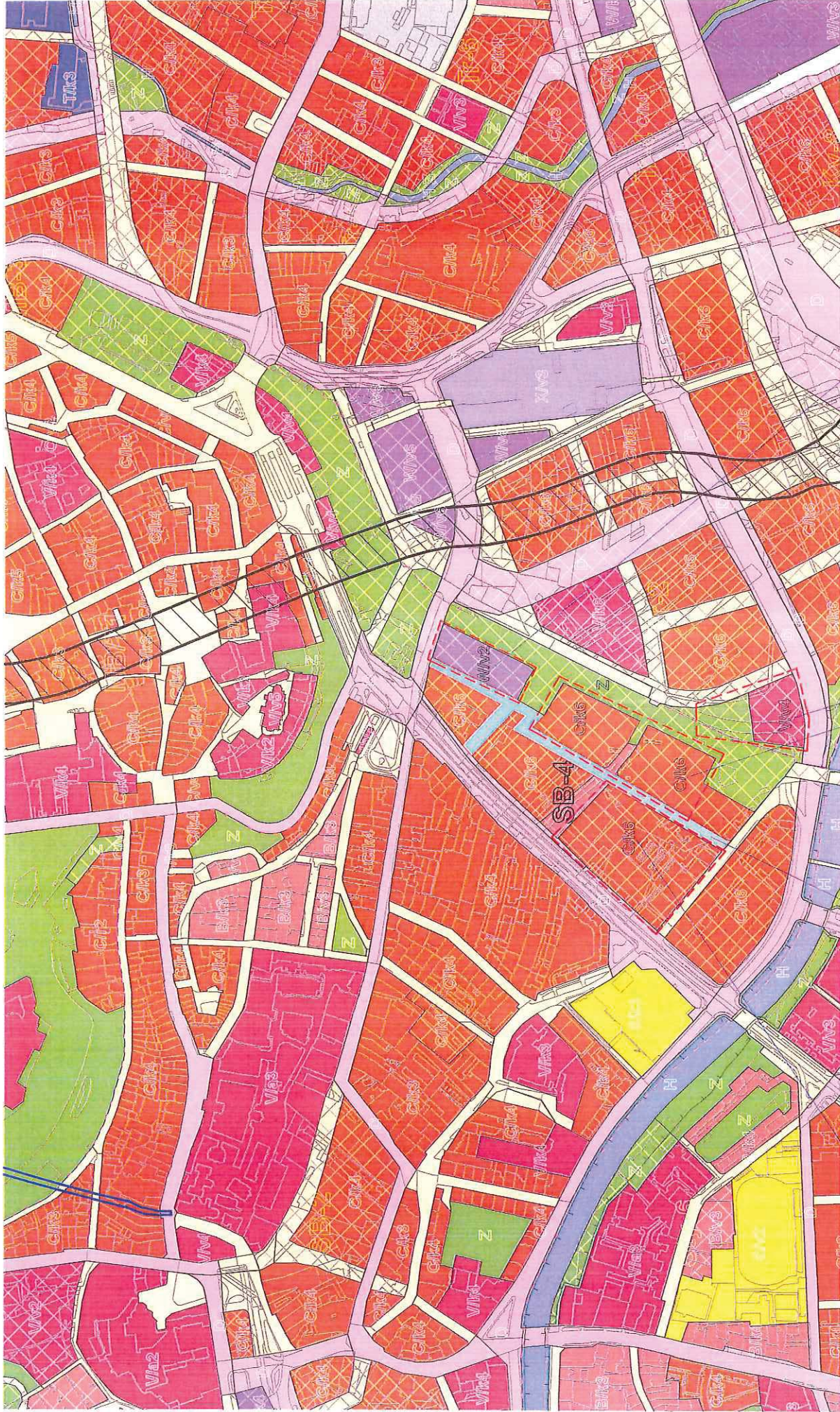
Až do ukončení řízení, o jehož výsledku Vás budeme informovat, je třeba ve smyslu ustanovení § 3 odst. 3 zákona číslo 20/1987 Sb., o státní památkové péči, ve znění pozdějších předpisů, chránit věc před poškozením, zničením nebo odcizením a oznámit Ministerstvu

kultury každou zamýšlenou i uskutečněnou změnu jejího vlastnictví, správy nebo užívání.
Dále Vám sdělujeme, že máte právo nahlížet do spisu a pořizovat si z něj výpisy.

Mgr. Petra Ulbrichová
vedoucí oddělení ochrany kulturních památek
odboru památkové péče Ministerstva kultury

Na vědomí:
NPÚ ÚOP v Brně





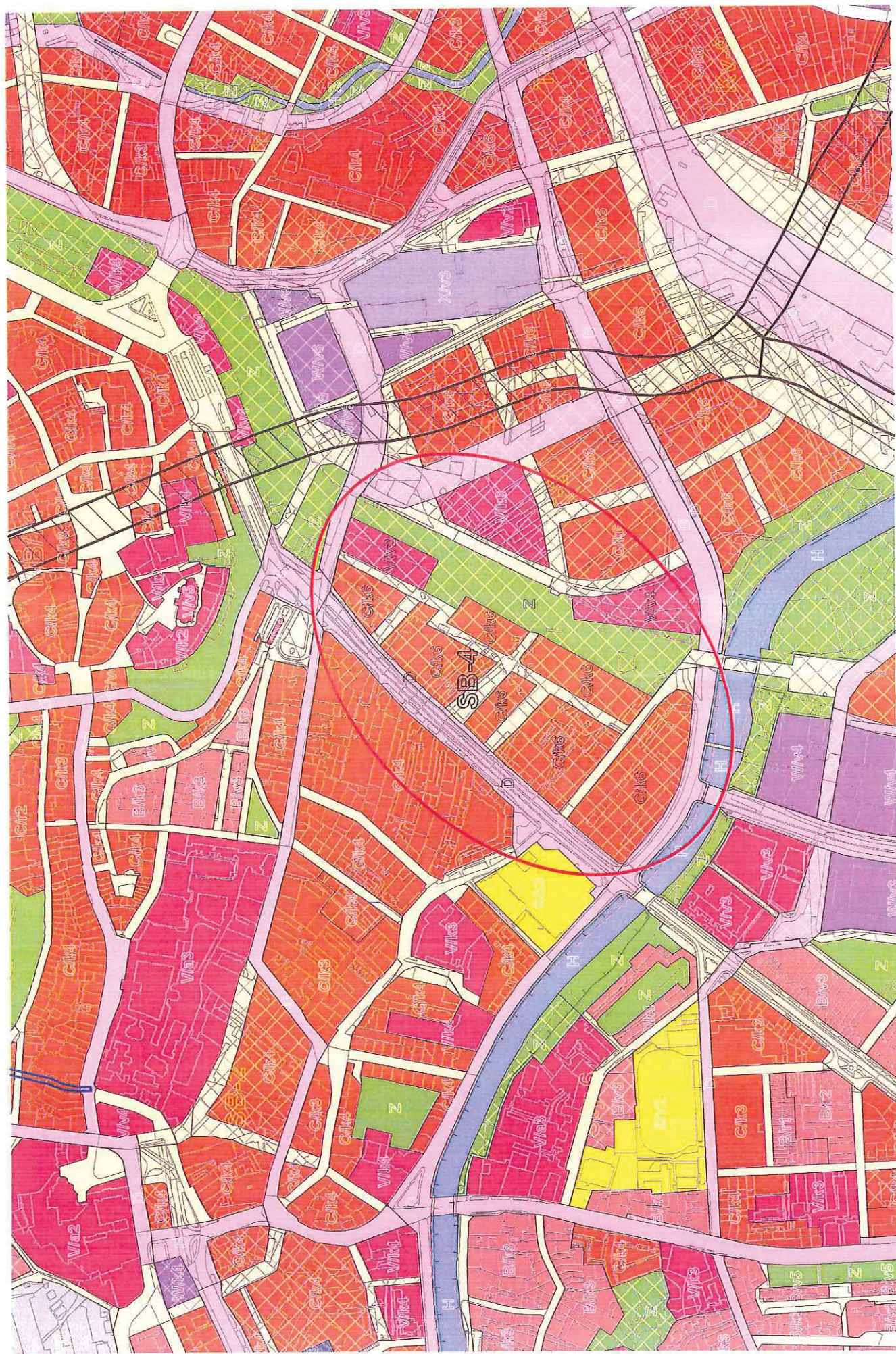
POŽADUJEME ZCELISTVENÍ
NAVRHOVANÉHO BLOKU.

POŽADUJEME ZANESENÍ
PŘEDMĚTNÉ KOMUNIKAČNÍ SÍTĚ
JAKO KOMUNIKACI ÚČELOVOU,
BEZ NÁROKŮ NA VYVLASTNĚNÍ.

POŽADUJEME PROTAŽENÍ
ZASTAVITELNÝCH PLOCH
SMĚREM KE KOLEJISŤI.

POŽADUJEME ZANESENÍ PLOCHY
MĚSTSKÉ ZELĚNÉ (Z) NA MĚSTSKÉ POZEMKY,
NIKOLIV POUZE NA SOUKROMĚ.

POŽADUJEME ZMĚNU VYUŽITÍ
OBJEKTU MALE AMERIKY Z
PLOCHY VĚŘEJE VYBAVENOSTI (V)
NA PLOCHU KOMERČNÍ VYBAVENOSTI (W).



MMB/0300781/2020

Připomínka č.1

Vyhodnocení připomínky:

Pořizovaná Územní studie (ÚS) Jižní čtvrť navrhuje zachovat funkci veřejné vybavenosti V s podrobnějším kódem využití pro kulturu, a to v souladu s platným ÚP. Vzhledem k tomu, že území není součástí hradebního okruhu, ve kterém je využití pro funkce veřejné vybavenosti primárně sledováno, je možné připomínce vyhovět a připustit využití pro komerční vybavenost W. Z tohoto důvodu dává pořizovatel pokyn pro zvážení této možnosti využití.

Věcná podstata způsobů vypořádání předmětného podání zůstává nadále relevantní, přestože návrh nového územního plánu města Brna prošel přepracováním s ohledem na Pokyny ZMB z roku 2022 a byl uveden do jednotného standardu ÚPD dle stavebního zákona a jeho prováděcích předpisů. Výše uvedené texty je tedy nutno chápat také ve smyslu těchto úprav.

Připomínka č.2

Vyhodnocení připomínky:

Žádáte rohovou lokalitu Nové Sady, Hybešova s plochou smíšenou obytnou rozšířit o další plochy zeleně směrem ke stávajícímu viaduktu. Plochy zeleně jsou navrženy v souvislém pásu od plánovaného nádraží u řeky po vstup do historického centra Brna. Tento pás zeleně je uvedený i v Územní studii Jižní čtvrť, která je určena jako podklad pro nový Návrh ÚPmB a nelze její rozsah nijak měnit a upravovat. Připomínku nelze akceptovat.

Věcná podstata způsobů vypořádání předmětného podání zůstává nadále relevantní, přestože návrh nového územního plánu města Brna prošel přepracováním s ohledem na Pokyny ZMB z roku 2022 a byl uveden do jednotného standardu ÚPD dle stavebního zákona a jeho prováděcích předpisů. Výše uvedené texty je tedy nutno chápat také ve smyslu těchto úprav.

Připomínka č.3

Vyhodnocení připomínky:

Uvádíte, že oblast rohové lokality Nové Sady a Hybešova bude využita dle Návrhu ÚPmB pro rohový komplex především s funkcí bydlení. Výšková úroveň 6 dává možnost pro návrh rohové dominanty do výšky 40 m. Rozdělení plochy na jednotlivé bloky zástavby veřejnými prostranstvímí (komunikacemi) bude v Návrhu ÚPmB převzato z Územní studie Jižní čtvrť, která je určena jako podklad pro Návrh nového ÚPmB a jako podrobnější podklad pro rozhodování v území.

Věcná podstata způsobů vypořádání předmětného podání zůstává nadále relevantní, přestože návrh nového územního plánu města Brna prošel přepracováním s ohledem na Pokyny ZMB z roku 2022 a byl uveden do jednotného standardu ÚPD dle stavebního zákona a jeho prováděcích předpisů. Výše uvedené texty je tedy nutno chápat také ve smyslu těchto úprav.

Připomínka č.4

Vyhodnocení připomínky:

Podatel nesouhlasí s rozsahem a vymezením konkrétních pozemků městské zeleně a veřejné vybavenosti v dané lokalitě, přičemž jejich výběr pokládá rovněž ze strany města Brna za diskriminační. V tomto ohledu poukazuje na dokumenty vyhodnocení vlivu na udržitelný rozvoj území a SEA, dle nichž by za současné podoby návrhu ÚPmB došlo k výraznému ekonomickému poškození subjektů v dané lokalitě a v konečném důsledku i města. Požaduje rovněž stanovení harmonogramu pro realizaci jednotlivých rozvojových programů v tomto území.

Navrhované plochy zeleně co do umístění a rozsahu v této lokalitě mají svoje opodstatnění a kontinuitu, která je dlouhodobě známa a byla projednána v předchozích územně plánovacích dokumentacích. Konkrétní majetkové vypořádání ani stanovení harmonogramu realizace

jednotlivých záměrů nejsou předmětem řešení územního plánu, ten pouze vytváří podmínky pro budoucí realizaci cílového stavu v území, a to i případně vymezením předkupního práva. Zpracování územně plánovací dokumentace a vymezení ploch s příslušným funkčním využitím probíhá nezávisle na vlastnických poměrech k pozemkům v dané lokalitě a nelze je tedy považovat za diskriminační.

Příklad uvedený v připomínce – údajné rozšíření ploch městské zeleně (Z) na pozemky soukromých osob zařazených do jiných (patrně zastavitelných) ploch za současného opačného přístupu v případě pozemků parc. č. 815/1 a 815/2 v k.ú. Trnitá, kdy dochází ke změně návrhové plochy městské zeleně, funkční typ plocha parků (ZP) ve stávajícím územním plánu na návrhovou plochu veřejné vybavenosti V/v4 – neprokazuje diskriminaci soukromých vlastníků ve srovnání se statutárním městem Brnem, resp. obchodními společnostmi ovládanými statutárním městem Brnem. Plocha veřejné vybavenosti V/v4 je součástí rozvojové lokality Tr-2 Nová čtvrť Trnitá, přičemž karta lokality ohledně této plochy uvádí doslova: „v ploše V/v4 na rohu ulic Uhelná a Opuštěná zajistit koeficient zastavěnosti 30%“, většina rozlohy této plochy tak zůstane (nadále) volná – na rozdíl od jiných návrhových ploch veřejné vybavenosti, jejichž zastavěnost tímto způsobem omezena není. Lze konstatovat, že zde paradoxně dochází ke „znevýhodnění“ vlastníků pozemků parc. č. 815/1 a 815/2 v k.ú. Trnitá ve srovnání s vlastníky jiných pozemků v plochách veřejné vybavenosti, ve skutečnosti však k žádnému znevýhodnění nedochází proto, že uvedené pozemky jsou dle stávajícího územního plánu jednak součástí návrhové plochy (ZP), jednak návrhové plochy pro veřejnou vybavenost, funkční typ kultura (OK), takže fakticky nedochází ke změně zastavitelnosti uvedených pozemků. Sídelní zeleň je navíc v rámci celé lokality podrobně řešena územní studií ÚS Jižní čtvrť z roku 2021.

Předmětem zpracování územně plánovací dokumentace není posuzování finančních možností města Brna. Během zpracování návrhu ÚPmB a vyhodnocování vlivů na udržitelný rozvoj území nebylo zjištěno, že by tzv. "ekonomický pilíř" byl na nedostatečné úrovni, ale naopak je v současné době spíše posílen oproti pilíři environmentálnímu a sociálnímu. Předmětem SEA rovněž není vyhodnocování finančních možností města Brna pro realizaci jednotlivých záměrů a rozvojových aktivit.

Věcná podstata způsobů vypořádání předmětného podání zůstává nadále relevantní, přestože návrh nového územního plánu města Brna prošel přepracováním s ohledem na Pokyny ZMB z roku 2022 a byl uveden do jednotného standardu ÚPD dle stavebního zákona a jeho prováděcích předpisů. Výše uvedené texty je tedy nutno chápat také ve smyslu těchto úprav.

Připomínka č.5

Vyhodnocení připomínky:

Připomínka směřuje obecně k rozšiřování dopravní infrastruktury a vytváření nové komunikační sítě, která by měla být primárně na pozemcích v majetku obce a při umístění na soukromých pozemcích by mělo předcházet jednání o majetkoprávním vypořádání. Konkrétně je uvedena lokalita SB-4, kde je namítán nepoměr mezi situováním komunikací na pozemcích investorů a na pozemcích města. Dopravní koridory v lokalitě SB-4 vycházely z platného ÚPmB a tam, kde jsou pozemky ve vlastnictví statutárního města Brna, jsou pro dopravní infrastrukturu využity. Pro předmětné území byla zpracována Územní studie "Jižní čtvrť" (KAM, 2020), která navrhla se zohledněním připravovaných záměrů jeho nové uspořádání a regulaci. Tato ÚS slouží jako podklad pro změnu ÚPmB, resp. pro nový ÚPmB. Návrh nového ÚPmB je na základě této ÚS upraven včetně vedení dopravní infrastruktury v ploše SB-4. Majetkoprávní vypořádání jsou řešena až v územním řízení.

Věcná podstata způsobů vypořádání předmětného podání zůstává nadále relevantní, přestože návrh nového územního plánu města Brna prošel přepracováním s ohledem na Pokyny ZMB z roku 2022 a byl uveden do jednotného standardu ÚPD dle stavebního zákona a jeho prováděcích předpisů. Výše uvedené texty je tedy nutno chápat také ve smyslu těchto úprav.

Připomínka č.6

Vyhodnocení připomínky:

Podatel nesouhlasí s vymezením rozsahu pozemků pro veřejně prospěšnou stavbu Vy/O/0335. Sděluje, že dosud nebyla zpracována dopravní studie zabývající se předmětnou lokalitou, přičemž tento typ studie požaduje vypracovat. V opačném případě žádá zrušení vyvlastňovacích práv a ponechání pozemků stávajícím vlastníkům. Zmiňuje údajný rozpor ve vymezení ploch zeleně v hlavním výkrese a návrhu uvedené veřejně prospěšné stavby ve výkrese veřejně prospěšných staveb, opatření a asanací. Současně požaduje, aby s vlastníky o případném převodu vlastnického práva k těmto pozemkům byla uzavřena dohoda o koupi či případně směně. Rovněž zmiňuje, že pro obdobné záměry by město mělo využívat primárně svoje pozemky.

Pozemky pro Vy/O/0335 jsou vymezeny pro případné vyvlastnění nemovitostí pro dopravní infrastrukturu – veřejné prostranství k vybudování záměru tramvaj bulvár (Tr/31), (Tr/5), významná obslužná komunikace. Pořizovatel rovněž ve vazbě na zdejší záměry související s dopravní infrastrukturou schválil a zaevidoval územní studii Jižní čtvrť, dle níž jsou v této a přilehlých lokalitách zahrnuty plochy hlavního nádraží i s kolejištěm, včetně tzv. trianglu, který je vymezen prodloužením ulic Hybešova, Husova a Nádražní. Toto klíčové území je "kloubem", ve kterém se mění směr městského okruhu. Vzhledem k velikosti a charakteru budoucího dopravního uzlu, který zahrnuje železniční nádraží, terminál městské hromadné dopravy a další zařízení je územní studií rovněž kladen velký důraz na funkční provozní a dopravní vazby v této lokalitě. Územní studií tak byly dostatečně prověřeny nové plánované záměry v území a definovány pozemky veřejně prospěšných staveb a opatření. Případné majetkoprávní vypořádání bude řešeno až v územním řízení. Zhruba 1/2 zdejších pozemků je ve vlastnictví statutárního města Brna. Ve zmíněných výkresech nebyl zjištěn rozpor.

Věcná podstata způsobů vypořádání předmětného podání zůstává nadále relevantní, přestože návrh nového územního plánu města Brna prošel přepracováním s ohledem na Pokyny ZMB z roku 2022 a byl uveden do jednotného standardu ÚPD dle stavebního zákona a jeho prováděcích předpisů. Výše uvedené texty je tedy nutno chápat také ve smyslu těchto úprav (vymezená VPS je nyní nově pod ozn.VD.002 a VD.034).

Pro informaci uvádíme, že na základě změny legislativy došlo k přepracování výkresu veřejně prospěšných staveb, asanací a opatření M 1:10 000.

Připomínka č.7

Vyhodnocení připomínky:

V rámci podání je vysloven nesouhlas s vymezením ploch v oblasti křižovatky Nové sady. V předchozí fázi projednání ve variantách byla v území vymezena plocha veřejné nebo komerční vybavenosti. V současném územním plánu jsou v předmětném území vymezeny plochy zeleně ZP s poměrně malou plochu občanské vybavenosti OV.

V současné době probíhá zpracování studie proveditelnosti SJKD a v souvislosti s nutností dořešení přestupních vazeb na systém povrchové MHD zůstává v současné době vymezena plocha zeleně Z.

Z výše uvedených důvodů nelze vyhovět.

Věcná podstata způsobů vypořádání předmětného podání zůstává nadále relevantní, přestože návrh nového územního plánu města Brna prošel přepracováním s ohledem na Pokyny ZMB z roku 2022 a byl uveden do jednotného standardu ÚPD dle stavebního zákona a jeho prováděcích předpisů. Výše uvedené texty je tedy nutno chápat také ve smyslu těchto úprav

Připomínka č.8

Vyhodnocení připomínky:

V rámci podání je vyslovena informace o rekonstrukci památkově chráněného mostu na ulici Hybešova, který není v Návrhu územního plánu zakomponován.

Požadavek vymezení mostní konstrukce je nad podrobnost zpracování územního plánu. Způsob nakládání s památkově chráněnými objekty je záležitostí památkové péče. Z územně plánovacího hlediska jsou památkově chráněné objekty součástí územně analytických podkladů.

Z výše uvedených důvodů nelze vyhovět.

Věcná podstata způsobů vypořádání předmětného podání zůstává nadále relevantní, přestože návrh nového územního plánu města Brna prošel přepracováním s ohledem na Pokyny ZMB z roku 2022 a byl uveden do jednotného standardu ÚPD dle stavebního zákona a jeho prováděcích předpisů. Výše uvedené texty je tedy nutno chápat také ve smyslu těchto úprav

Připomínka č.9

Vyhodnocení připomínky:

V rámci dopravní infrastruktury jsou ve výkresu 2.2 Souhrnný výkres dopravy vyznačeny dálniční komunikace, rychlostní komunikace, nadsběrné komunikace a sběrné komunikace. Obslužné komunikace nejsou ve výkresu 2.2 vyznačeny. Připouštějí se dle potřeby na plochách veřejných prostranství i na ostatních plochách s rozdílným způsobem využití. Pojem účelová komunikace Návrh nového ÚPmB nemá. Plochy veřejných prostranství v lokalitě SB-4 zůstanou součástí veřejně prospěšných staveb pro něž lze práva k pozemkům a stavbám vyvlastnit. Dle výroku Návrhu nového ÚPmB je maximální přípustná délka strany nově vytvářeného bloku 200 m z důvodu zajištění prostupnosti území. Možnost vyvlastnění není zapisovaná do katastru nemovitostí a neznamená, že bude využita.

Věcná podstata způsobů vypořádání předmětného podání zůstává nadále relevantní, přestože návrh nového územního plánu města Brna prošel přepracováním s ohledem na Pokyny ZMB z roku 2022 a byl uveden do jednotného standardu ÚPD dle stavebního zákona a jeho prováděcích předpisů. Výše uvedené texty je tedy nutno chápat také ve smyslu těchto úprav

Připomínka č.10

Vyhodnocení připomínky:

Pořizovaná Územní studie (ÚS) Jižní čtvrť navrhuje zachovat funkci veřejné vybavenosti V s podrobnějším kódem využití pro kulturu, a to v souladu s platným ÚP. Vzhledem k tomu, že území není součástí hradebního okruhu, ve kterém je využití pro funkce veřejné vybavenosti primárně sledováno, je možné připomínce vyhovět a připustit využití pro komerční vybavenost W. Z tohoto důvodu dává pořizovatel pokyn pro zvážení této možnosti využití.

Věcná podstata způsobů vypořádání předmětného podání zůstává nadále relevantní, přestože návrh nového územního plánu města Brna prošel přepracováním s ohledem na Pokyny ZMB z roku 2022 a byl uveden do jednotného standardu ÚPD dle stavebního zákona a jeho prováděcích předpisů. Výše uvedené texty je tedy nutno chápat také ve smyslu těchto úprav.

Připomínka č.11

Vyhodnocení připomínky:

Podatel nesouhlasí s rozsahem vymezení ploch městské zeleně v dané lokalitě, přičemž pro tyto pozemky je územním plánem rovněž vymezeno předkupní právo. Dle jeho názoru by odkup a následná správa těchto pozemků představovali nejen pro statutární město Brno nepřiměřenou finanční zátěž. Tyto finance by dle jeho názoru bylo vhodnější vynaložit na odlišné záměry. Z těchto důvodů požaduje zmenšení rozsahu vymezených ploch zeleně, a to především na pozemcích soukromých vlastníků.

Návrh ploch zeleně v této lokalitě má svoje opodstatnění a kontinuitu, která je dlouhodobě známa, byla projednána v předchozích ÚPD.

Možnost předkupního práva pouze městu dává větší možnosti pro lepší realizaci záměrů plánovaných územním plánem což ovšem automaticky neznamená, že předkupní právo bude využito. Hodnocení problematiky finančních možností města Brna v souvislosti s majetkovými dispozicemi není předmětem zpracování návrhu územně plánovací dokumentace.

Věcná podstata způsobů vypořádání předmětného podání zůstává nadále relevantní, přestože návrh nového územního plánu města Brna prošel přepracováním s ohledem na Pokyny ZMB z roku 2022 a byl uveden do jednotného standardu ÚPD dle stavebního zákona a jeho prováděcích předpisů. Výše uvedené texty je tedy nutno chápat také ve smyslu těchto úprav. Pro informaci uvádíme, že na základě změny legislativy došlo k přepracování výkresu veřejně prospěšných staveb, asanací a opatření M 1:10 000. Návrh územního plánu 2024 již nevymezuje veřejně prospěšné stavby a veřejná prostranství, pro která lze uplatnit předkupní právo.

Připomínka č.12

Vyhodnocení připomínky:

Podmínky využití území pro plochy městské zeleně jsou obsaženy v kapitole 6.3.3.12 závazné textové části, kde je stanoveno hlavní, přípustné, podmíněně přípustné a nepřípustné využití a podmínky pro umístění staveb v této funkční ploše. Současně platí obecné podmínky využití území, uvedené v kap. 6.2. závazné textové části.

Věcná podstata způsobů vypořádání předmětného podání zůstává nadále relevantní, přestože návrh nového územního plánu města Brna prošel přepracováním s ohledem na Pokyny ZMB z roku 2022 a byl uveden do jednotného standardu ÚPD dle stavebního zákona a jeho prováděcích předpisů. Výše uvedené texty je tedy nutno chápat také ve smyslu těchto úprav.

Připomínka č.13

Vyhodnocení připomínky:

Podatel vyslovil obavu z nárůstu množství sporných správních řízení, případně i soudních sporů způsobených zejména rozvolněním regulativů podmíněné přípustnosti hlavního a vedlejšího využití území v Návrhu ÚP. V textové části Výroku Návrhu ÚP je jako základní přednost nového ÚP deklarována "flexibilita namísto předurčenosti" a tento princip podporuje rovněž samospráva Brna i odborná veřejnost. Nový územní plán "není ideální ani samospasitelný, je nabídkový, pouze nabízí možnosti rozvoje" (viz. textová část Výroku, kap. Prolog) a je tedy plně na svobodné vůli a odpovědnosti Zastupitelstva obce, zda pro území své obce schválí ÚP s takovou charakteristikou.

Pořizovatel souhlasí s názorem podatele, že rozhodující slovo při umístování záměrů do území bude přesunuto na správní orgány v následném územním řízení, po individuálním a podrobném odborném posouzení dokumentace konkrétních záměrů.

Jako opatření proti neúměrnému zneužívání „širší flexibility“ Návrh ÚPmB stanoví v textu Výroku rovněž obecné podmínky, které musí být při vyhodnocení přípustnosti konkrétního záměru posouzeny. Z uvedených pravidel je třeba zdůraznit zejména obecnou nepřípustnost záměrů na změnu v území, které by jinak byly v území přípustné, „pokud počtem staveb, kapacitou, polohou, stavebním objemem, rozlohou, typem nebo účelem odporují charakteru území“. Uvedené ustanovení bylo vloženo do regulativní části územního plánu jako institut jakési „záchranné brzdy“. Správní orgány na území města Brna již nyní musí prokazovat zvýšenou odbornou zdatnost při posuzování záměrů podle platného ÚPmB, který byl vydán v roce 1994 a dnes již zdaleka nepokrývá současné požadavky na rozvoj města. Z tohoto důvodu pořizovatel nesdílí obavy vyslovené v této připomínce a je také předčasné předjímat zejména nárůst soudních sporů u budoucích záměrů v území.

Věcná podstata způsobů vypořádání předmětného podání zůstává nadále relevantní, přestože návrh nového územního plánu města Brna prošel přepracováním s ohledem na Pokyny ZMB

z roku 2022 a byl uveden do jednotného standardu ÚPD dle stavebního zákona a jeho prováděcích předpisů. Výše uvedené texty je tedy nutno chápat také ve smyslu těchto úprav. Pro dokladování transparentnosti procesu vyhodnocení podání a pro úplnost uvádíme, že v textu Výroku byla vypuštěna kap. Prolog, tato formální změna nemá věcný dopad na vyhodnocení připomínky

Připomínka č.14

Vyhodnocení připomínky:

Je vznesena připomínka proti způsobu řešení rohového bloku na ulici Nové sady- Hybešova. Je namítáno, že návrh ÚPmB zmenšuje zastavitelnou plochu soukromých vlastníků vložením plochy veřejných prostranství, čímž dochází k diskriminaci oproti platnému ÚPmB. Je požadováno zachování rozsahu SJ dle platného ÚPmB (v návrhu nového ÚPmB se jedná o plochy C).

Pro předmětné území byla zpracována Územní studie "Jižní čtvrť" (KAM, 2020), která navrhla se zohledněním připravovaných záměrů jeho nové uspořádání a regulaci. Tato ÚS slouží jako podklad pro změnu ÚPmB, resp. pro nový ÚPmB. Návrh nového ÚPmB je na základě této ÚS upraven včetně jiného uspořádání ploch veřejných prostranství a ploch smíšených obytných C. Požadavku na zachování stejného rozsahu SJ (plochy C) nelze vyhovět.

Věcná podstata způsobů vypořádání předmětného podání zůstává nadále relevantní, přestože návrh nového územního plánu města Brna prošel přepracováním s ohledem na Pokyny ZMB z roku 2022 a byl uveden do jednotného standardu ÚPD dle stavebního zákona a jeho prováděcích předpisů. Výše uvedené texty je tedy nutno chápat také ve smyslu těchto úprav.

Připomínka č.15

Vyhodnocení připomínky:

Podatel vznáší připomínku proti přesunutí navržené komunikace z oblasti TITANIA na pozemky jiných vlastníků z důvodů, že OÚPR v minulosti schválil zastavení komunikace na území dnešního TITANIA. Dále jsou uváděny návodné situace, jak by měla při své činnosti postupovat společnost Brněnské komunikace, a.s. Podatel připomínky požaduje přesunutí navržené komunikace v rámci pozemku vlastníka, na kterém je komunikace aktuálně navržena nebo požaduje směnu pozemků ČD určených k vyvlastnění pro účely dopravní infrastruktury za pozemky Brněnských komunikací, a.s. v dané lokalitě.

Platný Územní plán města Brna (ÚPmB) v oblasti TITANIA vymezuje plochu komunikaci a prostranství místního významu (plocha mezi ul. Nové Sady a stávající železniční tratí); tento stav ÚPmB je závazný pro vydání územního rozhodnutí, které je v kompetenci příslušného stavebního úřadu, nikoliv v kompetenci úřadu územního plánování. Objekt TITANIA je za právního stavu platného ÚPmB povolen a zkolaudován k užívání. Stávající ÚPmB nevylučuje možnost překrytí veřejného prostranství objektem (průjezdem přes objekt). Z tohoto důvodu se nelze ztotožnit s uvedeným, že komunikace z oblasti TITANIA byla přesunuta na pozemky jiných vlastníků a vyhovět tak připomínce, aby tam byla znovu vrácena (neboť realizací záměru již byla předmětem umístění). Rovněž tak nelze vyhovět požadavku na směny pozemků ČD určených k vyvlastnění, neboť majetkové dispozice nejsou předmětem návrhu územně plánovací dokumentace.

Pro předmětné území byla zpracována Územní studie "Jižní čtvrť" (KAM, 2020), která navrhla na základě analýzy území jeho nové uspořádání a regulaci; tato ÚS slouží jako podklad pro změnu ÚPmB, resp. pro nový ÚPmB. Návrh pro opakované veřejné projednání bude tedy na základě této ÚS upraven a projednán.

Věcná podstata způsobů vypořádání předmětného podání zůstává nadále relevantní, přestože návrh nového územního plánu města Brna prošel přepracováním s ohledem na Pokyny ZMB z roku 2022 a byl uveden do jednotného standardu ÚPD dle stavebního zákona a jeho prováděcích předpisů. Výše uvedené texty je tedy nutno chápat také ve smyslu těchto úprav.

Připomínka č.16

Vyhodnocení připomínky:

Pořizovaná Územní studie (ÚS) Jižní čtvrť navrhuje zachovat funkci veřejné vybavenosti V s podrobnějším kódem využití pro kulturu, a to v souladu s platným ÚP. Vzhledem k tomu, že území není součástí hradebního okruhu, ve kterém je využití pro funkce veřejné vybavenosti primárně sledováno, je možné připomínce vyhovět a připustit využití pro komerční vybavenost W. Z tohoto důvodu dává pořizovatel pokyn pro zvážení této možnosti využití.

Věcná podstata způsobů vypořádání předmětného podání zůstává nadále relevantní, přestože návrh nového územního plánu města Brna prošel přepracováním s ohledem na Pokyny ZMB z roku 2022 a byl uveden do jednotného standardu ÚPD dle stavebního zákona a jeho prováděcích předpisů. Výše uvedené texty je tedy nutno chápat také ve smyslu těchto úprav.

Připomínka č.17

Vyhodnocení připomínky:

Podatel vznáší připomínku proti aktuálnímu rozsahu navržených ploch veřejných prostranství v oblasti Uhelného nádraží. Navrženou obslužnou komunikaci z ul. Nové Sady k uhelnému nádraží považuje za nadbytečnou a požaduje její odstranění a ponechání pouze navržené obslužné komunikace Nové Sady x Uhelná a stávající komunikace v ul. Křídlovická (dle grafické přílohy č.2).

Pro předmětné území byla zpracována Územní studie "Jižní čtvrť" (KAM, 2020), která navrhla na základě analýzy území jeho nové uspořádání a regulaci; tato ÚS slouží jako podklad pro změnu ÚPmB, resp. pro nový ÚPmB. Návrh pro opakované veřejné projednání bude tedy na základě této ÚS upraven. ÚS navrhla požadované zcelení bloku bez vnitřní komunikace dle doložené grafické přílohy, připomínce tak bude návrhem řešení ÚPmB vyhověno.

Věcná podstata způsobů vypořádání předmětného podání zůstává nadále relevantní, přestože návrh nového územního plánu města Brna prošel přepracováním s ohledem na Pokyny ZMB z roku 2022 a byl uveden do jednotného standardu ÚPD dle stavebního zákona a jeho prováděcích předpisů. Výše uvedené texty je tedy nutno chápat také ve smyslu těchto úprav.

Připomínka č.18

Vyhodnocení připomínky:

Řešení této lokality v návrhu nového územního plánu vychází z již projednaného konceptu a z nového podrobnějšího prověření územní studií Jižní čtvrť z roku 2021, (zpracovatel KAM), která má být dle karty rozvojové lokality Tr-2 podrobnějším pokladem pro rozhodování v území, resp. pro řešení sídelní zeleně.

Pás návrhové plochy městské zeleně (Z) vymezené v návrhu územního plánu, nacházející se na východní straně pozemku parc. č. 1338/1 v k.ú. Staré Brno, kopíruje vymezení téhož pásu návrhové plochy městské zeleně, funkční typ plocha parků (ZP), vymezené ve stávajícím územním plánu. Důvodem vymezení plochy městské zeleně (Z) je § 7 odst. 2 vyhlášky č. 501/2006 Sb., podle něhož „pro každé dva hektary zastavitelné plochy bydlení, rekreace, občanského vybavení anebo smíšené obytné se vymezuje s touto zastavitelnou plochou související plocha veřejného prostranství o výměře nejméně 1000 m².“ Tento požadavek je dodržen s ohledem na vymezení ploch smíšených obytných (C/k6) v rámci rozvojové lokality SB-4. Plochy městské zeleně (Z), které jsou součástí veřejných prostranství, nelze dále redukovat, proto požadavku na změnu návrhové plochy městské zeleně (Z) na plochu (C/k6) nelze vyhovět.

Plocha městské zeleně zde slouží pro dobudování brněnské okružní třídy s parky tzv. ringu a v současné chvíli není účelné snižování její rozlohy bez podrobnějšího prověření.

Požadavku na zařazení pozemků parc. č. 815/1 a 815/2, v k.ú. Trnitá z plochy veřejné vybavenosti do plochy městské zeleně (Z) se nevyhovuje, neboť část těchto pozemků je dlouhodobě určena k umístění veřejné vybavenosti – kultury.

Věcná podstata způsobů vypořádání předmětného podání zůstává nadále relevantní, přestože návrh nového územního plánu města Brna prošel přepracováním s ohledem na Pokyny ZMB z roku 2022 a byl uveden do jednotného standardu ÚPD dle stavebního zákona a jeho prováděcích předpisů. Výše uvedené texty je tedy nutno chápat také ve smyslu těchto úprav.

MAGISTRÁT MĚSTA BRNA
Odbor územního plánování a rozvoje
Došlo dne: 29-06-2020
Č.j. MMB: 0300809
Příl.:

Podatel:
Brno New Station Development a.s.
Benešova 703/21, 602 00 Brno
IČ: 277 23 607

Příjemce:
Magistrát města Brna
Odbor územního plánování a rozvoje (OÚPR)
Kounicova 67, 601 67 Brno

Vážený,

BNSD, a.s. jako investor a společnost s předkupním právem na pozemky v rozvoiových lokalitách MB-1, SB-4, Tr-2 tímto podává připomínky k návrhu ÚPmB v předmět

V Brně dne 29.06.2020.

Brno new station
development a.s.
Benešova 703/21, 602 00 Brno
IČ: 277 23 607
DIČ: CZ27723607

V dne

příjemce

Příloha č. 4: Vizualizace předmětného území



Urbanistická část 09 - po dokončení přestavby ŽUB - centrální polyfunkční zástavba na Uhelné



Urbanistická část 09 - po dokončení přestavby ŽUB - park na místě bývalého kolejiště

MAGISTRÁT MĚSTA BRNA
Odbor územního plánování a rozvoje
Došlo dne: 29-06-2020
Č.j. MMB:.....
Příl.:.....

MAGISTRÁT MĚSTA BRNA
Odbor územního plánování a rozvoje
Kounicova 67
601 67 Brno
MB-1 MĚSTSKÝ RING

PŘIPOMÍNKA

NÁZEV PROJEDNÁVANÉ ÚPD	Návrh Územní plánu města Brna včetně vyhodnocení vlivu na udržitelný rozvoj území	
Identifikační údaje podatele		
Právnícká osoba		
Název společnosti	Brno new station development a.s.	
Identifikační číslo	277 23 607	
Sídlo	Benešova 703/21, 602 00 Brno	
Jsem - nejsem*) občan města Brna	Jsem - nejsem*) vlastníkem pozemku/ů nebo stavby v ploše dotčené navrhovanou změnou. Katastrální území Město Brno, parc č. viz. níže.	
Upřesnění obsahu připomínky		
<input checked="" type="checkbox"/> K textové části	<input checked="" type="checkbox"/> Ke grafické části	<input checked="" type="checkbox"/> K procesu pořizování
Městská část	Brno - střed	
Katastrální území	Město Brno	
Parcelní čísla pozemků (adresa, doplňující popis lokality)	<p>1. Grand</p> <p><i>Pozemky p.č.</i> 272/1, 272/17, 272/18, 272/19, 272/22, 272/23, 272/25, 272/42, 272/44, 272/45, 272/46, 273/4, 273/5, 273/6</p> <p>Lokalita je vymezena ulicemi: Benešova, Koliště, mostem Křenová a památkově chráněnou budovou autobusového nádraží od Bohuslava Fukse.</p> <p><i>Stávající faktický stav</i> Sklad s administrativní částí – stavba pro dopravu č. p. 703/21.</p> <p><i>Stav dle platného ÚPmB</i> Převážná část pozemků je umístěna v návrhové ploše nestavební volné – plocha městské zeleně – funkční typ plochy parků ZP. Pozemek autobusového nádraží a část pozemků přiléhající k mostu Křenová jsou umístěny v návrhové ploše pro veřejnou vybavenost – typ kultura OK.</p> <p>2. Výpravní budova + proluka</p> <p><i>Pozemky p.č.:</i> 272/1, 272/10, 272/11, 272/12, 272/13, 272/16, 272/41, 282/1, 282/2, 283, 284/1, 284/6</p> <p>Lokalita je vymezena ulicemi: Nádražní, Úzká, Dornych a mostem Křenová, a na západní straně stávajícím objektem pošty.</p> <p><i>Stávající faktický stav</i> Výpravní budova na pozemcích 283 a 284/1 č. p. 418 – stavba pro dopravu, kolejiště a nástupiště na pozemku 272/1.</p>	

Stav dle platného ÚPmB

Objekt výpravní budovy je památkově chráněným objektem, umístěný v návrhové ploše pro veřejnou vybavenost – funkční typ kultura OK. Zbýlá část pozemků – kolejiště a nástupiště je umístěna v návrhové ploše nestavební volné – plocha městské zeleně – funkční typ plochy parků ZP. Pod plochou městské zeleně může být vybudováno podzemní parkoviště.

3. Nádražní

Pozemky p.č.:

272/1, 272/9, 272/14, 272/28, 272/37, 272/38, 272/40, 272/49, 272/50, 272/55, 285, 359/3, 362/1, 362/2, 362/3, 363

Lokalita je vymezena ulicemi: Nádražní, Úzká, prodloužená Husova a na východní straně stávajícím objektem pošty.

Stávající faktický stav

Nesourodé stavební objekty, restaurace Bogota, pošta.

Vzhledem k současnému technickému stavu je využívána jen část objektů, zbývající části jsou bez využití.

Stav dle platného ÚPmB

Převážná část pozemků je umístěna v návrhové ploše nestavební volné – plocha městské zeleně – funkční typ plochy parků ZP. Pod plochou městské zeleně může být vybudováno podzemní parkoviště.

Část pozemků tvaru trojúhelníka mezi stávajícím objektem restaurace Bogota a poštou přiléhající k ulici Nádražní je umístěna v návrhové ploše stavební pro veřejnou vybavenost – funkční typ veřejná správa OV.

Text připomínky včetně ZDŮVODNĚNÍ

přílohy:

- ano
 ne

Stav dle návrhu nového ÚPmB

Rozvojová lokalita: MB-1 Městský ring: Nádražní-Benešová

- **Grand**

Stav dle návrhu nového ÚPmB

Kód plochy s rozdílným způsobem využití (RZV): Z

Název RZV: plocha městské zeleně

a

Kód plochy s rozdílným způsobem využití (RZV): V

Název RZV: plocha veřejné vybavenosti

2

Zamýšlený stav

Plánujeme doplnění městské třídy výstavbou objektů s možností komerčního využití, které nahradí stávající nevhodnou zástavbu tvořenou skladovými a obchodními objekty. Nová výstavba přispěje k doplnění průběžného městského bulváru podél ulice Benešova ve smyslu návrhů uvedených v konceptu ÚPmB.

5

1

Navrhujeme zúžení plochy městské zeleně Z ve prospěch rozšíření plochy komerční vybavenosti W.

Požadujeme změnu plochy veřejné vybavenosti V na plochu komerční vybavenosti W.

-

2

- **Výpravní budova a proluka**

Stav dle návrhu nového ÚPmB

Kód plochy s rozdílným způsobem využití (RZV): V

Název RZV: plocha veřejné vybavenosti

a

Kód plochy s rozdílným způsobem využití (RZV): Z

Název RZV: plocha městské zeleně

2

5

1

-

2

Zamýšlený stav

Plánujeme doplnění městské třídy výstavbou objektů s různým funkčním využitím (retail, administrativa, bydlení apod.), které nahradí stávající nevhodnou zástavbu tvořenou skladovými a obchodními objekty. Nová výstavba přispěje k doplnění průběžného městského bulváru podél ulice Nádražní a Benešova v souladu s konceptem ÚPmB. Takto vytvořený plnohodnotný městský bulvár vytvoří jasný rámec pro historické centrum Brna. Dále plánujeme vytvoření podzemního parkoviště/komerčních prostor pod stávajícím kolejištěm. Vstup do vytvořeného parkoviště/kom. prostor bude přes nově vytvořené objekty podél východní hranice kolejiště u dnešního parkoviště Tesca.

Požadujeme zrušení nebo alespoň zúžení proluky mezi výpravní budovou a budovou pošty.

Požadujeme zachování zastavitelného území podél ulice nádražní.

Požadujeme změnu všech ploch veřejné vybavenosti V na plochu komerční vybavenosti W (na Výpravní budovu Hlavního nádraží bylo v červnu 2020 vydáno stavební povolení (č.j. DUCR-27502/20/Nv) a aktuálně probíhá její celková revitalizace, která je zaměřena na vytvoření nových komerčních prostor.

Požadujeme zanesení možnosti využití plochy pod dnešním kolejištěm a nástupištěm jako podzemní parkoviště/komerční prostory do regulativů funkčního využití této lokality a v kartě lokality (tato možnost je uvedena v textové i grafické části platného ÚPmB). Zároveň požadujeme vložení nových ploch komerční vybavenosti W podél dnešního parkoviště Tesca.

- Nádražní

Stav dle návrhu nového ÚPmB

Kód plochy s rozdílným způsobem využití (RZV): Z

Název RZV: plocha městské zeleně

a

Kód plochy s rozdílným způsobem využití (RZV): V

Název RZV: plocha veřejné vybavenosti

Zamýšlený stav

Rozvojová lokalita se nachází v místě Městského Ringu. Navrhujeme doplnění této městské třídy výstavbou objektů s možností komerčního vybavení a doplnění průběžného městského bulváru podél ulice Nádražní a Benešova.

Navrhujeme zúžení plochy městské zeleně Z ve prospěch rozšíření plochy komerční vybavenosti W.

Požadujeme zachování zastavitelné plochy minimálně v místě tvaru trojúhelníka mezi stávajícím objektem restaurace Bogota a poštou přiléhající k ulici Nádražní a jejího zařazení do plochy komerční vybavenosti W. Tato plocha je uvedena ve stávajícím platném ÚPmB a v návrhu nebylo zdůvodněno její zrušení.

Argumenty

Obecné připomínky

- Navrhovaný ÚPmB nerespektuje dříve schválené koncepty ÚP ani platný ÚPmB a mění množství zastavitelných ploch na plochy městské zeleně Z (plochy nezastavitelné) aniž by takto významná změna byla oproti předchozím stupňům ÚPD a jejího rozsahu zdůvodněna. Tento fakt nepříznivě dopadá na ekonomické využití území. Absence zdůvodnění vynětí zastavitelných ploch pouze podporuje skutečnost, že pořizovatel ÚPmB si při pořízení návrhu počínal zjevně svévolně a považujeme za sporné, zda úkoly a cíle, které mají být prostřednictvím ÚPmB naplněny, jsou legitimní a zákonné. Současně jsou plochy městské zeleně navrhovány primárně na pozemcích soukromých vlastníků, čímž prokazatelně dochází k jejich diskriminaci. Navrhovaný ÚPmB tak zcela nevyváženě odráží komerční zájmy města Brna na úkor oprávněných zájmů soukromých vlastníků. Lze tak konstatovat, že dochází k excesivnímu zásahu do výkonu vlastnických práv, neboť tímto novým určením funkčního využití pozemků dochází k limitaci jejich využití, a to nikoliv nevýznamně. V navrhovaném ÚPmB tak absentuje spravedlivá rovnováha mezi obecným zájmem na využití území města a právem vlastnit majetek. Optikou proporcionality je nutno uvést, že navrhované rozšíření nezastavitelných ploch neshledáváme vhodným (způsobitým) řešením k dosažení sledovaného cíle, tj. k vytvoření předpokladů pro výstavbu a pro udržitelný rozvoj území, spočívajícím ve vyváženém vztahu podmínek pro příznivý hospodářský rozvoj. Rovněž navrhované řešení nepovažujeme za potřebné, protože sledovaného cíle lze dosáhnout i při nižší intenzitě omezení subjektivních práv. Navrhované řešení ÚPmB tak považujeme za neproporcionální a nepřiměřené, když zásah do vlastnických práv by měl být činěn jen v nezbytně nutné míře a nediskriminačním způsobem.
- Zpracovaná analýza vyhodnocení vlivu územně plánovací dokumentace na udržitelný rozvoj území upozorňuje na nerovnováhu uvnitř ekonomického pilíře. Právě při odstraňování brownfieldů můžou hrát zásadní roli reálné

finanční možnosti MMB a soukromých vlastníků, kteří budou v konečné fázi rozhodovat o finální podobě revitalizace. Z naší strany vnímáme předmětné riziko jako velmi reálné s výrazným dopadem na lokalitu.

- Zpracovaná SEA analýza neprokázala dostatečné množství finančních prostředků MMB pro realizaci plánovaných rozvojových aktivit. Veškeré projekty MMB jsou odsouvány bez jasně stanoveného harmonogramu realizace. Konkrétním příkladem je projekt CD-palace, na který je od roku 2008 vydáno stavební povolení. Do dnešního dne ovšem nedošlo k zahájení stavby z důvodu nedostatku finančních prostředků. Tento fakt nepodpoří ani konec programového období 2014-2020, do kdy bylo možno část projektů financovat z fondů EU. Z tohoto důvodu požadujeme předložení **jasně stanoveného harmonogramu realizace** plánovaných rozvojových projektů a doložení, z čeho **budou tyto projekty financovány** (primárně se jedná o projekty městské zeleně, veřejné vybavenosti apod.). V opačném případě požadujeme, aby MMB upustilo od plánování rozsáhlých rozvojových aktivit, které není schopno realizovat v rozumném časovém horizontu (15 let). MMB svou nečinností **brzdí** realizaci soukromých projektů, které zásadním způsobem přispívají k rozvoji města Brna.
- Kapacitní rozsah navržených ploch veřejného vybavení je **mimo finanční možnosti** města Brna. Pro soukromý subjekt je téměř nemožné najít vhodné nájemce do objektů veřejné vybavenosti bez spoluúčasti města a vlastníků tak narůstá riziko neobsazení objektů, které může vést až k jeho bankrotu. Požadujeme změnit navržené plochy veřejné vybavenosti V na plochy komerční vybavenosti W. Plochy komerční vybavenosti W zároveň nabídnou mnohem různorodější využití objektů a tím více zatraktivní revitalizovanou čtvrť.
- Návaznost na městskou třídu – městský bulvár jako páteř přestavovaného území. Doporučujeme vytvořit zrcadlově shodnou zástavbu, která povede k doplnění stávajícího městského bulváru (ulice tvořena zástavbou po obou stranách ulice). Bez tohoto úkonu nebude možné realizovat navržený městský bulvár a území tím pozbyde svůj architektonický smysl.
- Při návrhu nového ÚPmB dochází k diskriminaci soukromého vlastníka. Příkladem je CD-palace (společnost ve vlastnictví MMB), kde návrh nového ÚPmB je přizpůsoben vydanému stavebnímu a územnímu povolení (zelená plocha se mění na zastavitelné území). U soukromého vlastníka na rozdíl od výše uvedeného není v návrhu ÚPmB zohledněna stávající funkční zástavba.

Doprava

- Podáváme připomínku k návrhu ÚPmB. Navrhovaný územní plán je spojen s rozšiřováním dopravní infrastruktury, která vede k vyvlastňování pozemků od soukromých vlastníků pro vytvoření nové, odlišné struktury komunikační sítě. Toto by se mělo odehrávat primárně na pozemcích v majetku obce (města Brna), případně by měl finální návrh takových dopravních struktur na pozemcích soukromých vlastníků předcházet jednání o majetkoprávním vyrovnání. Bohužel je vidět, že na pozemcích obce (města Brna) je plánovaná primárně nová výstavba namísto plánování komunikačních sítí. Znovu tedy dochází k diskriminaci soukromých vlastníků ze strany města Brna.
- V oblasti ul. Nádražní, Hybešova je navržena rozsáhlá plocha s právem k vyvlastnění, která má posloužit pro vybudování nové komunikační sítě (plocha Vy/O/0335). Do dnešního dne ovšem nebyla zpracována žádná podrobná dopravní studie zabývající se předmětnou lokalitou. V případě upuštění od záměru vznikne v oblasti rozsáhlá nevyužitelná plocha. Požadujeme zpracování dopravní studie do 1 roku od schválení ÚPmB, ve které bude vyřešena finální podoba předmětného území. V případě nesplnění požadavku požadujeme **zrušení práva vyvlastnění** a ponechání pozemků stávajícím vlastníkům, kteří je využijí k rozvojovým aktivitám. Současně upozorňujeme na rozpor návrhu zelené plochy v hlavním výkresu a návrhu veřejně prospěšné stavby Vy/O/0335 ve výkresu VPS.
- Podáváme připomínku k navrženému rozsahu práva vyvlastnění plochy Vy/O/0335. Vyvlastnění lze provést pouze v takovém rozsahu, který je nezbytný k dosažení účelu. Rozsah vyvlastnění by proto měl být podložen podrobně zpracovanou studií. Upozorňujeme, je-li možno práva k pozemku nebo stavbě potřebné pro uskutečnění účelu vyvlastnění získat dohodou nebo jiným způsobem (směna pozemků), měl by se o to daný subjekt pokusit. Zároveň podotýkáme, že město by mělo konat především veřejnou funkci a k výstavbě veřejných ploch využívat svoje pozemky nebo svoje pozemky směňovat za pozemky soukromých vlastníků namísto vyvlastňování. Lze konstatovat, že při pořízení návrhu nezvažoval pořizovatel ÚPmB dostatečně kritérium vhodnosti, potřebnosti a závažnosti záměru, když lze důvodně pochybovat o následném prokázání požadavku veřejného zájmu nad navrženým záměrem. Otázka na jeho prokázání bude mít na případnou realizaci stavby nové komunikační sítě na pozemcích ve vlastnictví soukromých vlastníků stěžejní vliv.
- Podáváme připomínku k rozporu mezi návrhem ÚPmB, stávajícím ÚPmB a koncepty ÚP v oblasti křižovatky ul. Nové sady, Hybešova, Nádražní. Návrh ÚPmB spotřebovává mnohem větší území pro vytvoření nové komunikační sítě než všechna předešlá řešení. Očekáváme proto relevantní vysvětlení všech důvodů, které vedly k tak

rozsáhlému rozšíření plochy určené pro komunikační síť. Zároveň upozorňujeme, že bezdůvodné rozšiřování komunikačních sítí na pozemcích soukromých vlastníků vede k jejich diskriminaci.

- Upozorňujeme, že v nedávné době proběhla rekonstrukce památkově chráněného mostu na ulici Hybesova (příjezdový viadukt ke skladišti Malá Amerika), který ovšem není zakomponován do návrhu ÚPmB.

Památková ochrana

- V lokalitě se nachází objekt industriálního charakteru, který je památkově chráněn. Upozorňujeme, že navržené funkční využití (plocha veřejné vybavenosti) je pro památkově chráněné objekty s přežitým účelem (opuštěná železniční infrastruktura), které jsou určeny k rekonverzi, naprosto **nevyhovující**. Při dodržení navrženého využití (objektu veřejné vybavenosti) dojde k **výraznému ohrožení budoucnosti** památkově chráněných objektů. Pro soukromého vlastníka je téměř nereálné zajistit využití veřejných objektů a jejich financování bez spoluúčasti města či jiných veřejných zdrojů. Reálně proto hrozí nedostatek finančních prostředků na rekonstrukci a jejich následný provoz. I v případě změny funkčního využití mohou památkově chráněné objekty částečně poskytovat služby veřejné vybavenosti (galerie, výstavní sály apod.). V žádném případě by však neměly být využity výhradně jako objekty veřejné vybavenosti. Tento fakt ještě umocňuje soukromé vlastnictví předmětného objektu. Požadujeme proto změnu funkční plochy veřejné vybavenosti V na plochy komerční vybavenosti W. Pouze komerční využití dokáže přinést požadované finanční prostředky i bez spoluúčasti města, které zajistí dlouhodobou životnost památkově chráněného objektu.

Podrobná regulace navrhovaných funkčních ploch – zadání územní studie

- Lokalita MB-1 je v návrhu ÚPmB dále určena k podrobnějšímu zpracování v územní studii US-29 Městská památková rezervace. Domníváme se, že tato studie zpracovává příliš velké území centrální části města a svým zaměřením se problematikou rekonverze výpravní budovy a jejího zapojení do městské struktury přímo nezabývá. Tento fakt zároveň potvrzuje nečinnost MMB, který do dnešního dne **nebyl schopen** předmětnou územní studii vypracovat. Z tohoto důvodu požadujeme rozdělení plochy ÚS Městské památkové rezervace mezi více územních studií tak, aby pro jednotlivá zájmová území platila samostatná územní studie a změna využití území nebyla závislá na pořízení územní studie pro celou památkovou rezervaci. Etapizace území povede k větší efektivitě využití a rychlejšímu rozvoji dané lokality. Zadání jednotlivých územních studií by mělo obsahovat podrobné parametry zamýšlené výstavby a přesný termín zpracování studie (do 1 roku u menších částí území, max do 2 let u složitějších lokalit od schválení ÚPmB). V potaz lze brát i možnost vyhlášení architektonicko – urbanistické soutěže na složitější lokality. Z naší strany navrhujeme, aby se nová ÚS zaměřila na **demolici stávajících objektů a vytvoření nových, architektonicky vhodnějších objektů**.

Vymezení přestavbových lokalit MB-1 a Tr-2

- Vznášíme připomínku proti vymezení lokalit MB-1 a Tr-2: konkrétně proti vyjmutí části plochy s objektem pošty z lokality MB-1 a přiřazení k lokalitě Tr-2. Objekt pošty je součástí urbanistické struktury v okolí výpravní budovy, a to i geomorfologicky – od lokality Tr-2 je výškově oddělen a logicky s ní nesouvisí. Také navrhovaná funkční náplň všech objektů v této části lokality MB-1 je jednotná – V/v/4 – a nesouvisí s funkčním typem lokality Tr-2. Domníváme se, že zde došlo při vymezování hranice jednotlivých lokalit k chybnému úsudku a požadujeme nápravu, tedy zařazení objektu pošty do lokality MB-1.

Zeleň

- Návrh ÚPmB obsahuje rozsáhlé plochy městské zeleně s předkupním právem pro MMB (plochy P/Z/0011, P/Z/0012). V případě zájmu o uplatnění předkupního práva bude muset MMB vynaložit nemalé finanční prostředky pro vykoupení těchto pozemků včetně nákladů na revitalizaci a následnou údržbu. Takto rozsáhlé plochy zeleně není schopen financovat ani soukromý sektor, který by se mohl částečně podílet na jejím financování. Při zachování stávajícího rozsahu městské zeleně hrozí reálný nedostatek finančních prostředků potřebných k přeměně území. Tento fakt nebude mít negativní vliv pouze na vytvoření městských parků, ale může pozastavit i celkovou výstavbu nových objektů v okolí. Z tohoto důvodu doporučujeme zvážit aktuálně navržený rozsah ploch městské zeleně a požadujeme jeho zmenšení minimálně na pozemcích soukromých vlastníků.
- Celý návrh ÚPmB provází nedostatečná definice jednotlivých pojmů. Zcela chybí přesná definice pojmu „Městský ring“ (co má obsahovat, jak má vypadat apod.) a definice plochy městské zeleně Z (přípustné a nepřípustné regulativy zástavby v ploše, popis režimu velkých městských parků či jinak zelených ploch, jak budou fungovat stávající budovy v nich se nacházející apod.).

- 18
- Chybí definice a režim zeleně v urbanizovaném prostředí, jak budou fungovat velké veřejné či komerční budovy ve funkci „čistého“ parku, návaznost, sousedství dopravních staveb (které lze plovoucí funkce Z – Z/v apod.).

Funkční využití ploch a jejich regulace

- 19
- Návrh ÚPmB představuje (oproti stávajícímu územnímu plánu a schválenému konceptu) nové, zjednodušené rozdělení ploch s rozdílným způsobem využití a zejména rozvolňuje regulativy podmíněné přípustnosti hlavního a vedlejšího využití. Obáváme se, že předpokládaný efekt uvolnění regulativ bude v konečném důsledku kontraproduktivní; díky vágnímu popisu podmínek pro umístění záměru v návrhové ploše, kdy přípustnost funkce je posuzována pouze podle subjektivní „míry přiměřené charakteru lokality“ a rozhodující slovo je přesunuto na správní orgán v následujícím územním řízení k „individuálnímu posouzení“, lze předpokládat množství sporných správních řízení o umístění stavby, které budou muset být řešeny formou odvolání či případně soudním sporem.

Konkrétní připomínky k jednotlivým lokalitám

- 20
- **Grand** – Podáváme připomínku k uměle vytvořené lokalitě MB-3 Koliště-Benešova. Plánovaná výstavba administrativní budovy CD paláce (CD centrum v těsné blízkosti Grandu) na níž je již vydané pravomocné ÚR č. 136 z r. 2005, pravomocné SP z roku 2005 a dále pravomocné ÚR č. 226 z r.2013, kterým se mění ÚR č. 136 a pravomocnou změnou stavby před dokončením na podkladu tohoto ÚR č. 226 - o změnu stavby před dokončením požádáno nebylo. Pozemky p.č. 272/56 a 272/51 na nichž bude vystavěn CD palác vlastní společnost CD CENTRUM COMS, a.s., kterou v roce 2018 koupil Magistrát města Brna formou nákupu 100% podílu akcií. Následně MMB schválil úpravu ÚPmB ve svůj prospěch – došlo k vytvoření samostatné rozvojové lokality MB-3 a zrušení veškerých ploch městské zeleně na městském pozemku. Prokazatelně dochází ke střetu zájmu a plánování plochy městské zeleně Z na soukromých pozemcích, čímž MMB **diskriminuje** soukromé vlastníky pozemků. Požadujeme proto rovnoprávný přístup ke všem rozvojovým lokalitám. Nevidíme zde jediný důvod, proč by měl být pozemek CD paláce (pozemek MMB) vyjmut z rozvojové lokality MB-1 a vložen do samostatné rozvojové lokality MB-3, ani proč by předmětné pozemky neměly obsahovat žádné plochy městské zeleně Z.

- 21
- **Grand** – Podáváme připomínku k návrhu ÚPmB, ve kterém není zachováno (nově zrekonstruované) autobusové nádraží od Bohuslava Fukse (chráněno jako kulturní památka). Navrhovaný ÚPmB tento objekt vůbec nezohledňuje a navrhuje v předmětném místě vytvoření plochy městské zeleně. Upozorňujeme na neexistenci regulativů využití a provozu stávající stavby takového rozsahu a charakteru, jako je toto autobusové nádraží v ploše navrhované jako nezastavitelné, určené pro městskou zeleň. Nejen, že tím dochází k rozporu se současně platným ÚPmB ale zároveň, se výrazně snižují zastavitelné plochy v daném území. Požadujeme zanesení autobusového nádraží zpět do ÚPmB a jeho zařazení do plochy veřejné vybavenosti V.

- 22
- **Grand** – Podáváme připomínku ke snižování zastavitelných ploch v návrhu ÚPmB. V platném ÚPmB je navržena plocha veřejné vybavenosti při celé ulici Benešova x Křenová. Navrhovaný ÚPmB tuto plochu značně zmenšuje. Požadujeme zachování rozsahu zastavitelné plochy a její přesunutí podél ulice Benešova pro dobudování městského bulváru. Změna podpoří vybudování zeleného pásu a zároveň bude korespondovat s plánovaným architektonickým řešením. Současně požadujeme změnu využití plochy, z plochy veřejné vybavenosti V a plochu komerční vybavenosti W. Grafické znázornění v příloze č. 2.

- 23
- **Výpravní budova + proluka** – Podáváme připomínku k návrhu ÚPmB, který nerespektuje velikost proluky mezi Výpravní budovou hlavního nádraží a Poštou vůči platnému ÚPmB. Dochází k rozporu s aktuálně platným ÚPmB a plánovaným využitím území. Požadujeme zmenšení proluky mezi budovami dle platného ÚPmB nebo její kompletní odstranění.

- 24
- **Výpravní budova + proluka** – Podáváme připomínku k návrhu plochy veřejné vybavenosti V v oblasti Hlavního vlakového nádraží. V současné době probíhá revitalizace výpravní budovy a její přestavba na komerční prostory. Na tuto stavbu bylo vydáno stavební povolení, územní rozhodnutí a OUPR **souhlasil** s využíváním objektu pro komerční účely. Celá revitalizace objektu je spojena s plánovaným odsunem Hlavního vlakového nádraží a následným komerčním využitím objektu. Návrh ÚPmB proto nekoresponduje s aktuálním stavem využití a vydaným souhlasem OUPR, přičemž jedním z předpokladů návrhu bylo respektování již vydaných rozhodnutí o stavební činnosti v území, přičemž takto bylo postupováno v jiných případech (lokalita Grand). **Upozorňujeme opět na nerovný přístup k jednotlivým vlastníkům pozemků!** Z tohoto důvodu požadujeme změnu plochy využití u Výpravní budovy na plochu komerční vybavenosti W.

- 6
- **Výpravní budova + proluka** – Podáváme připomínku k návrhu ÚPmB, který nepočítá se zřízením podzemního garážového stání/podzemních komerčních prostor pod stávajícím kolejištěm. V platném ÚPmB je možnost zřízení podzemního garážového stání zahrnuta. Vzhledem k současnému nedostatku parkovacích stání v centru Brna se může jednat o velmi efektivní způsob využití výškového rozdílu území při zachování rozsahu plánované městské

- 6 zeleň. Upozorňujeme proto na rozpor mezi návrhem ÚPmB a platným ÚPmB. Požadujeme zakomponovat do návrhu ÚPmB tuto možnost. 6
- 7 - **Výpravní budova + proluka** – Požadujeme vložení nových ploch komerční vybavenosti W na východní straně dnešního kolejiště (podél současného parkoviště Tesca). Vložené zastavitelné plochy zajistí zcela novou zástavbu, která efektivním způsobem využije výškový rozdíl a současně vytvoří městský bulvár po obou stranách (jak podél Výpravní budovy, tak i k plánovanému polyfunkčnímu komplexu DORNYCH). Přes nově vytvořené objekty může být zajištěn vjezd do plánovaných podzemních garáží. Tento krok bude mít pozitivní vliv na celé území a výrazně přispěje k revitalizaci stávajícího kolejiště po odsunu Hlavního vlakového nádraží. V případě zamítnutí našeho požadavku, upozorňujeme MMB na **vysoké finanční náklady** při revitalizaci předmětného území na „pouhý“ městský park. Grafické znázornění v příloze č. 2 a 4. 7
- 8 - **Nádraží** – Podáváme připomínku k návrhu plochy městské zeleně Z podél ulice Nádražní. Navrhovaná plocha městské zeleně Z zamezuje dostavění plánovaného městského bulváru v dané lokalitě. Požadujeme proto vložení zastavitelných ploch, které realizaci městského bulváru umožní. Doporučujeme vložit plochy komerční vybavenosti W, které zaručí oživení a zatraktivnění dané lokality. Grafické znázornění v příloze č. 2. 8
- 1 - **Nádraží** – Podáváme připomínku k návrhu ÚPmB, který nerespektuje rozsah zastavitelného území v oblasti křižovatky ul. Nádražní x Hybešova. Dle platného ÚPmB a navržených koncepčních variant byla plocha vždy určena jako zastavitelná (plochy veřejné/komerční vybavenosti). Zároveň dle pokynů pro zpracování návrhu ÚPmB má být lokalita řešena podle konceptu var. I., která navrhuje zastavitelnost celého předmětného rohu. Návrh ÚPmB **nerespektuje pokyny** pro jeho zpracování. V souladu s tím požadujeme dodržení zadaných kritérií a ponechání plochy jako plochy zastavitelné (plochy komerční vybavenosti W). Grafické znázornění v příloze č. 2. 1 2

Seznam příloh

Příloha č. 1: Grafické znázornění návrhu ÚP předmětné lokality

Příloha č. 2: Grafické znázornění ÚP se zahrnutými změnami

Příloha č. 3: Grafické znázornění plánované zástavby

Příloha č. 4: Vizualizace předmětného území

V Brně dne 29.06.2020.

Podpis: ..

**Brno new station
development a.s.**

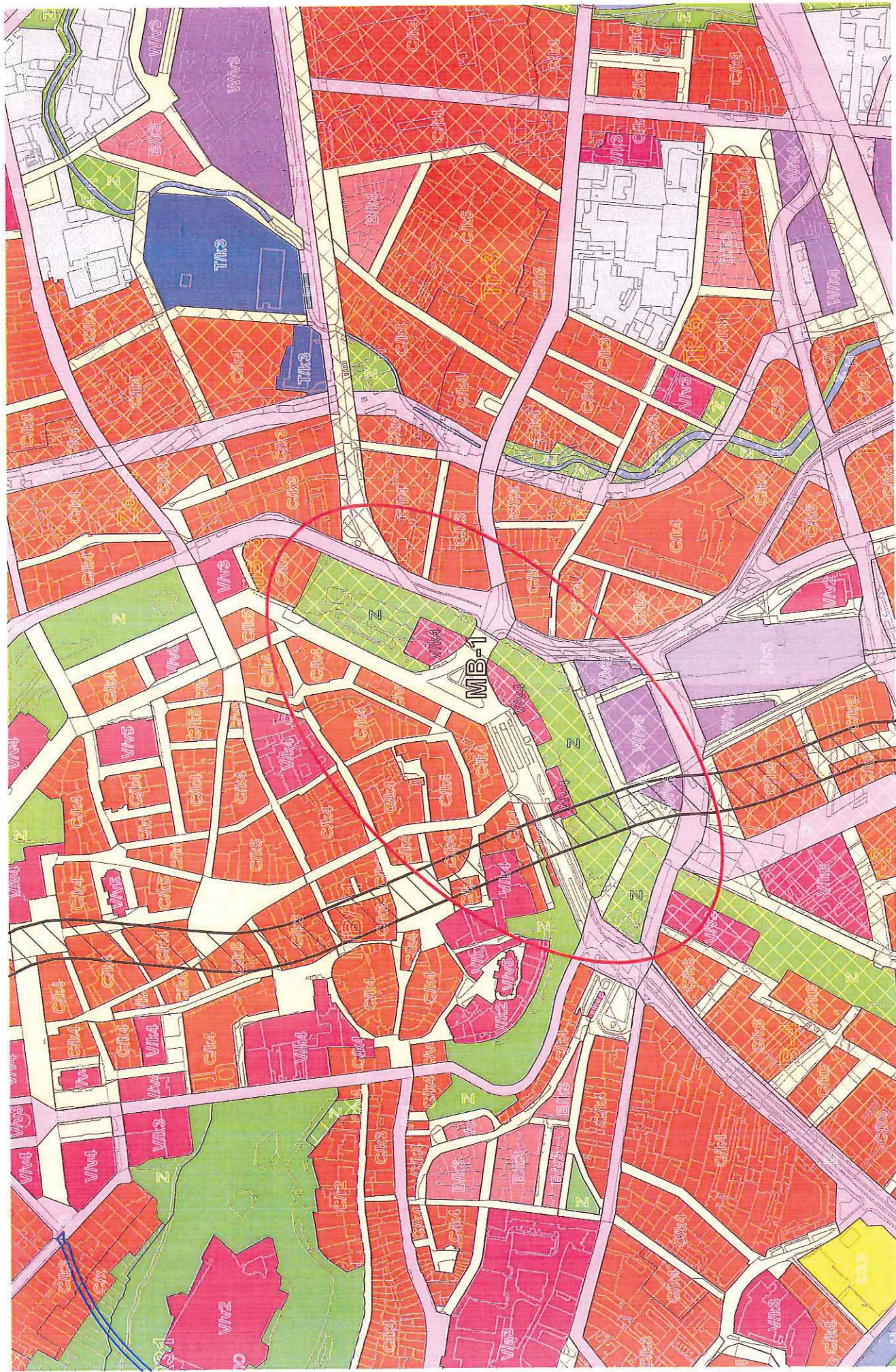
Benešova 703/21, 602 00 Brno

IČ: 277 23 607

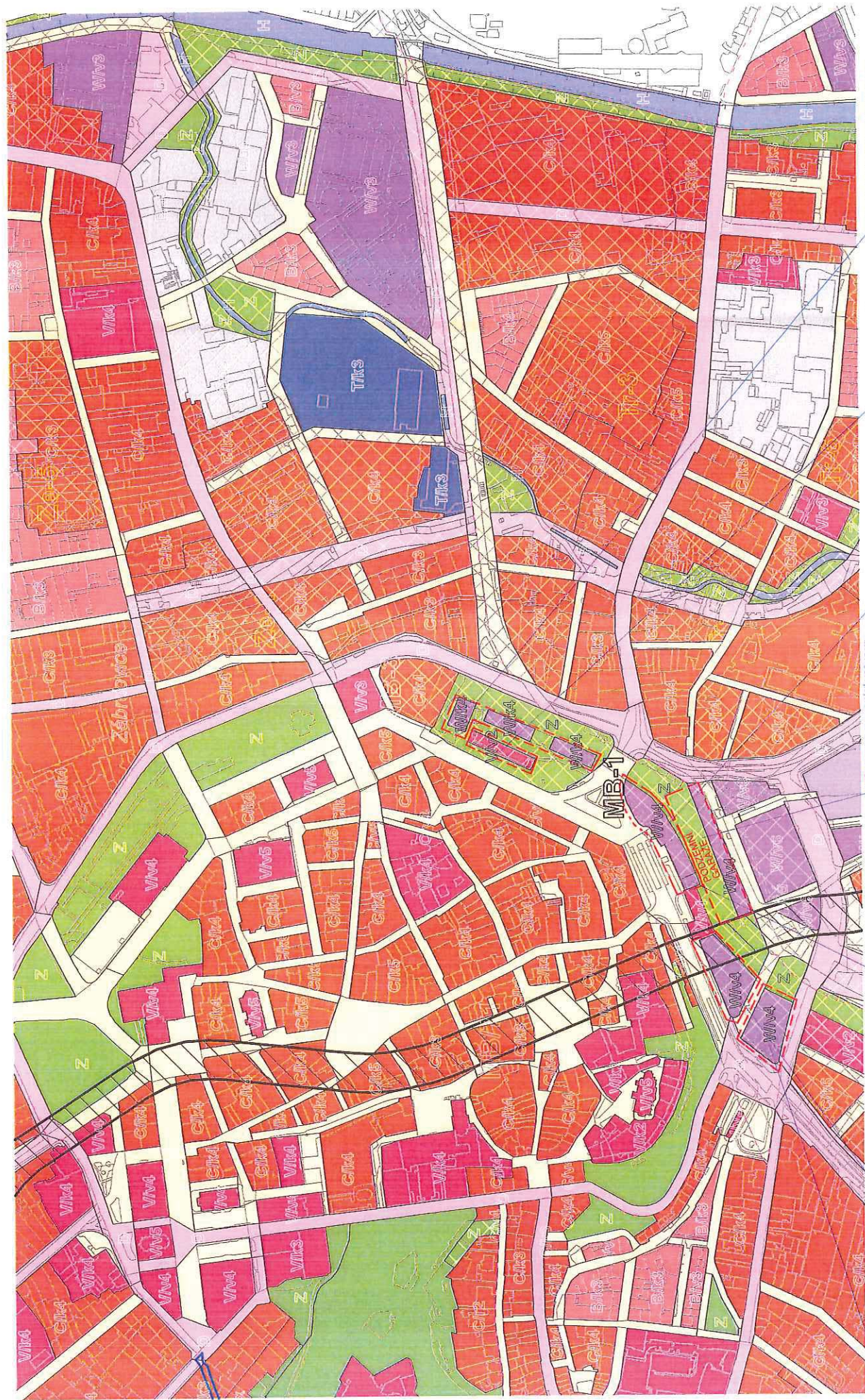
DIČ: CZ27723607 ©

.....

*nehodící se škrtněte



PŘÍPOMÍNKY K NÁVRHU ÚPmB - BNSD, A.S. LOKALITA: MB-1 PŘÍLOHA Č. 1: GRAFICKÉ ZNÁZORNĚNÍ NÁVRHU ÚP PŘEDMĚTNÉ LOKALITY



POŽADUJEME V LOŽENÍ ZASTAVITELNÉ PLOCHY Komerční využitosti (W) DO VOLNÉ PLOCHY DOPRAVNÍ SITE NOVE SADY, NADRAŽNÍ, HUSOVA, ULKA.

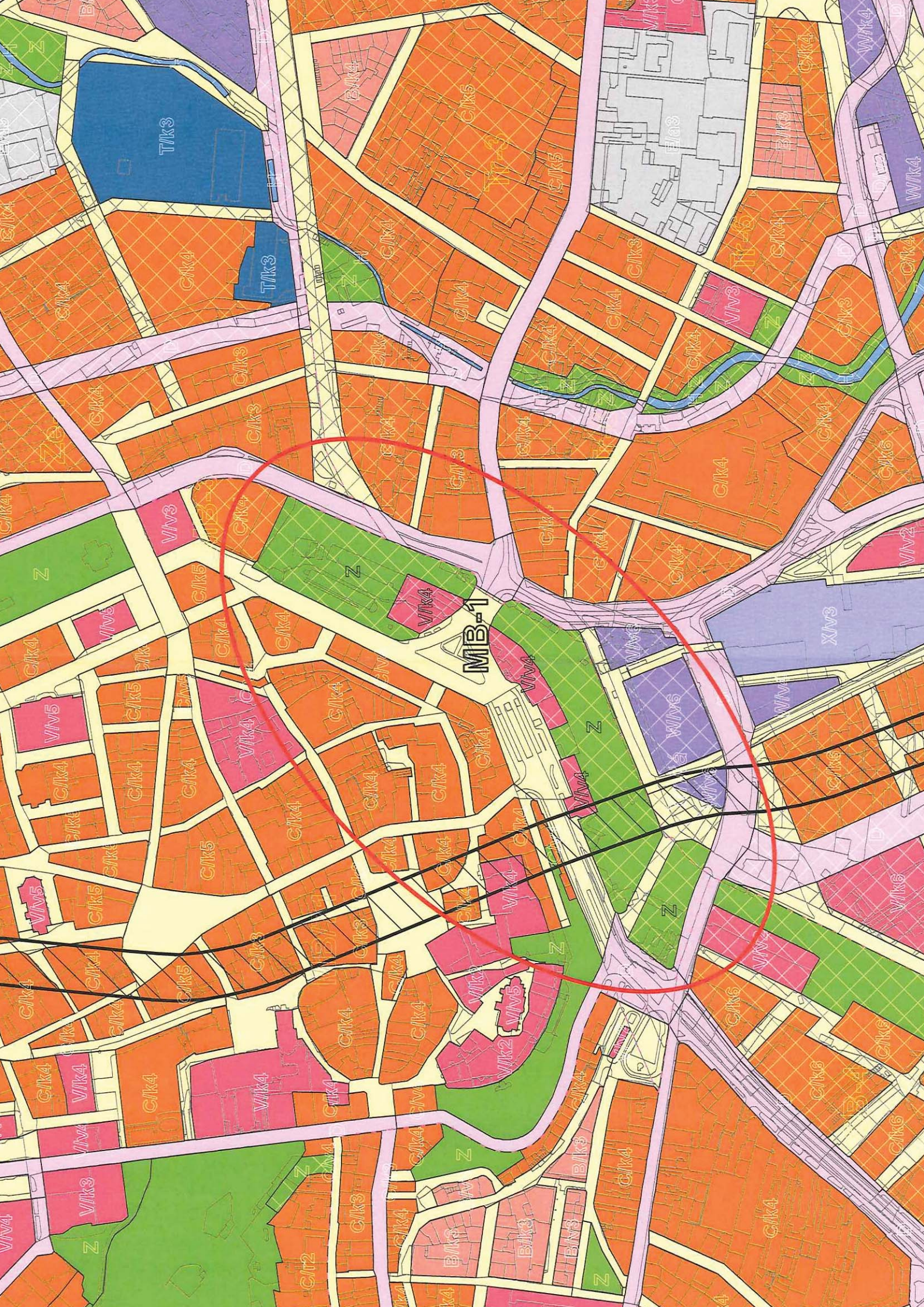
POŽADUJEME V LOŽENÍ ZASTAVITELNÉ PLOCHY Komerční využitosti (W) ODPRAVNÍ NAVRŽENÉ PROLUKY MEZI K DOSTAVĚNÍ MĚSTSKÉHO BULVÁRU.

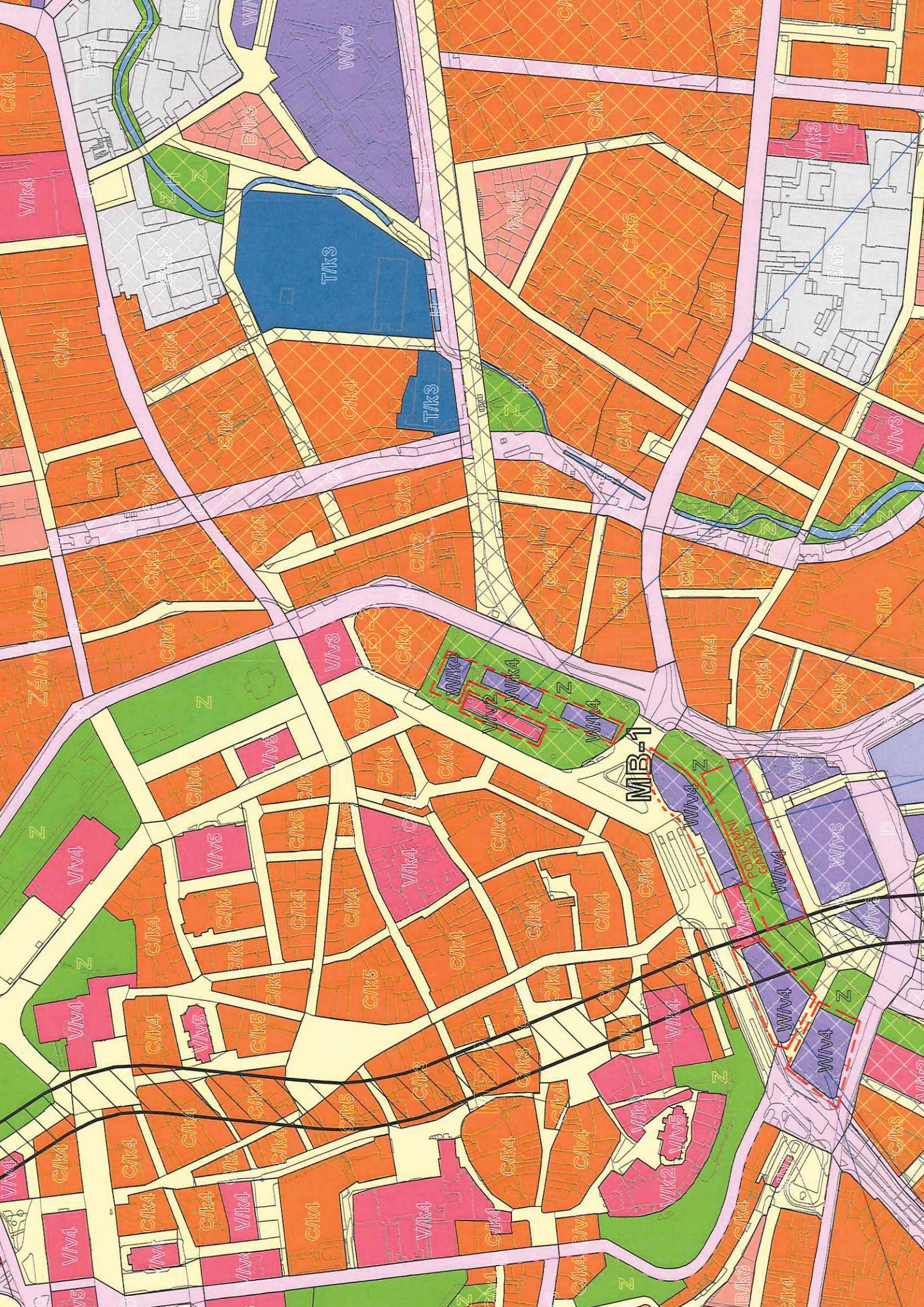
POŽADUJEME ZMĚNĚNÍ NEBO ÚPLNÉ ODSTRANĚNÍ NAVRŽENÉ PROLUKY MEZI VYPRÁVNÍ BUDOVOU A POSTOJOU.

POŽADUJEME ZACHOVÁNÍ MOŽNOSTI ZŘÍZENÍ PODZEMNÍHO GARÁŽOVÉHO STANÍ POD ODNĚŠNÍM KOLEJISTEM A VLOŽENÍ NOVE PLOCHY Komerční využitosti (W).

POŽADUJEME ZMĚNU VYUŽITÍ VYPRÁVNÍ PLOCHY Komerční využitosti (W) NA PLOCHU Komerční využitosti (W).

POŽADUJEME ZACHOVÁNÍ PLOCHY VEREJNÉ VYBAVENOSTI (W) OBLASTI PODEL ULICE BENEŠOVA VLOŽENÍ PRÍSPĚJE K VYTVOŘENÍ PLÁNOVANÉHO ULIČNÍHO BULVÁRU.





Zábřovice

MIB-1

POŘEVNÍ GARŽE

T/K3

T/K3

V/V3

V/V4

V/V5

V/V4

V/V4

V/V5

V/V4

V/V4

V/V5

V/V4

V/V5

V/V6

V/V6

V/V4

V/V5

V/V6

V/V4

V/V5

V/V6

V/V4

V/V5

V/V6

V/V4

V/V5

V/V6

V/V4

V/V5

V/V6

V/V4

V/V5

V/V6

V/V4

V/V5

V/V6

V/V4

V/V5

V/V6

V/V4

V/V5

V/V6

V/V4

V/V5

V/V6

V/V4

V/V5

V/V6

V/V4

V/V5

V/V6

V/V4

V/V5

V/V6

V/V4

V/V5

V/V6

V/V4

V/V5

V/V6

V/V4

V/V5

V/V6

V/V4

V/V5

V/V6

V/V4

V/V5

V/V6

V/V4

V/V5

V/V6

V/V4

V/V5

V/V6

V/V4

V/V5

V/V6

V/V4

V/V5

V/V6

V/V4

V/V5

V/V6

V/V4

V/V5

V/V6

V/V4

V/V5

V/V6

V/V4

V/V5

V/V6

V/V4

V/V5

V/V6

V/V4

V/V5

V/V6

V/V4

V/V5

V/V6

V/V4

V/V5

V/V6

V/V4

V/V5

V/V6

V/V4

V/V5

V/V6



Malina

Benešova

Koliště

Nádražní

možnost využití podlaží pod terénem (retail, parking apod.)

Nové Sady

možnost odstranění zemního valu (odhalení viaduktu)

Uhelhá

Nová Jiřina čtvrť

MMB/0300809/2020

Připomínka č.1

Vyhodnocení připomínky:

Návrh ploch zeleně má svoje opodstatnění a kontinuitu, která je dlouhodobě známa, byla projednána v předchozích ÚPD. Toto území je dlouhodobě určené pro dobudování tzv. brněnského ringu, tedy veřejného prostranství s parky. Jedná se o citlivé území v rámci městské památkové rezervace Brno. Dle závazné textové části územního plánu (viz kapitola 12) bude město Brno nad rámec územních studií, jejichž zpracováním je podmíněno rozhodování o změnách v území, zpracovávat územní studii „ÚS Městská památková rezervace Brno“, která má toto území také řešit. I to je důvod, proč není vymezení vámi požadovaných ploch v tomto území v tuto chvíli účelné a připomínce nelze vyhovět.

Věcná podstata způsobů vypořádání předmětného podání zůstává nadále relevantní, přestože návrh nového územního plánu města Brna prošel přepracováním s ohledem na Pokyny ZMB z roku 2022 a byl uveden do jednotného standardu ÚPD dle stavebního zákona a jeho prováděcích předpisů. Výše uvedené texty je tedy nutno chápat také ve smyslu těchto úprav.

Připomínka č.2

Vyhodnocení připomínky:

Plochy s objekty pro veřejnou vybavenost (V/v4 a V/k4) v předmětné lokalitě leží v místech dřívějšího hradebního okruhu města Brna, čímž tyto plochy mají zcela výjimečné postavení a musí sloužit pro občanskou vybavenost nadmístního charakteru. Tento záměr shodně potvrzuje ÚS Jižní čtvrť, která byla pro předmětnou lokalitu zpracována.

V souvislosti s přesunem hlavního nádraží mají původní památkově chráněné budovy potenciál najít nové využití sloužící veřejnosti a stát se dominantami v ploše parku vzniklém po odstrojení kolejíště. Předmětné plochy mají vynikající dopravní dostupnost a mohou se stát důležitými body v centru města s odlišným charakterem, než mají doposud. Z toho důvodu bude ponechána funkční plocha pro veřejnou vybavenost (V).

Dle regulativu ploch veřejné vybavenosti (V) je u nich však přípustné související, podmiňující nebo využití (vč. občanského vybavení komerčního charakteru) sloužící záměrům hlavnímu využití a podmíněčně přípustné je jiné využití (vč. občanského vybavení komerčního charakteru) než využití hlavní, pokud již bude naplněn záměr hlavního využití, pro který je plocha vymezena, a pokud je toto využití slučitelné s hlavním využitím.

Věcná podstata způsobů vypořádání předmětného podání zůstává nadále relevantní, přestože návrh nového územního plánu města Brna prošel přepracováním s ohledem na Pokyny ZMB z roku 2022 a byl uveden do jednotného standardu ÚPD dle stavebního zákona a jeho prováděcích předpisů. Výše uvedené texty je tedy nutno chápat také ve smyslu těchto úprav.

Připomínka č.3

Vyhodnocení připomínky:

Proluka stejných rozměrů je vymezena i ve stávajícím ÚPmB (jako plocha komunikací a prostranství místního významu). Pouze je zde navíc graficky vyznačena památkově chráněná budova. Návrh nového územního plánu zde nově vymezuje plochu zeleně, tedy veřejné prostranství. Pro tyto stávající objekty integrované v rámci jiných ploch tedy budou platit podmínky využití území pro plochy městské zeleně, ale i obecné podmínky využití území, uvedené v kapitole 6.2 závazné textové části, které tyto případy ošetřují.

Věcná podstata způsobů vypořádání předmětného podání zůstává nadále relevantní, přestože návrh nového územního plánu města Brna prošel přepracováním s ohledem na Pokyny ZMB z roku 2022 a byl uveden do jednotného standardu ÚPD dle stavebního zákona a jeho prováděcích předpisů. Výše uvedené texty je tedy nutno chápat také ve smyslu těchto úprav.

Připomínka č.4

Vyhodnocení připomínky:

Návrh ploch zeleně má svoje opodstatnění a kontinuitu, která je dlouhodobě známa, byla projednána v předchozích ÚPD. Toto území je dlouhodobě určené pro dobudování tzv. brněnského ringu, tedy veřejného prostranství s parky. Jedná se o citlivé území v rámci městské památkové rezervace Brno. Pro stávající objekty platí obecné podmínky využití území uvedené v kapitole 6.2. závazné textové části.

Věcná podstata způsobů vypořádání předmětného podání zůstává nadále relevantní, přestože návrh nového územního plánu města Brna prošel přepracováním s ohledem na Pokyny ZMB z roku 2022 a byl uveden do jednotného standardu ÚPD dle stavebního zákona a jeho prováděcích předpisů. Výše uvedené texty je tedy nutno chápat také ve smyslu těchto úprav.

Připomínka č.5

Vyhodnocení připomínky:

Plochy s objekty pro veřejnou vybavenost (V/v4 a V/k4) v předmětné lokalitě leží v místech dřívějšího hradebního okruhu města Brna, čímž tyto plochy mají zcela výjimečné postavení a musí sloužit pro občanskou vybavenost nadmístního charakteru. Tento záměr shodně potvrzuje ÚS Jižní čtvrť, která byla pro předmětnou lokalitu zpracována.

V souvislosti s přesunem hlavního nádraží mají původní památkově chráněné budovy potenciál najít nové využití sloužící veřejnosti a stát se dominantami v ploše parku vzniklém po odstojení kolejí. Předmětné plochy mají vynikající dopravní dostupnost a mohou se stát důležitými body v centru města s odlišným charakterem, než mají doposud. Z toho důvodu bude ponechána funkční plocha pro veřejnou vybavenost (V).

Dle regulativu ploch veřejné vybavenosti (V) je u nich však přípustné související, podmiňující nebo využití (vč. občanského vybavení komerčního charakteru) sloužící záměrům hlavnímu využití a podmíněčně přípustné je jiné využití (vč. občanského vybavení komerčního charakteru) než využití hlavní, pokud již bude naplněn záměr hlavního využití, pro který je plocha vymezena, a pokud je toto využití slučitelné s hlavním využitím.

Věcná podstata způsobů vypořádání předmětného podání zůstává nadále relevantní, přestože návrh nového územního plánu města Brna prošel přepracováním s ohledem na Pokyny ZMB z roku 2022 a byl uveden do jednotného standardu ÚPD dle stavebního zákona a jeho prováděcích předpisů. Výše uvedené texty je tedy nutno chápat také ve smyslu těchto úprav.

Připomínka č.6

Vyhodnocení připomínky:

Parkování a odstavování vozidel se dle návrhu ÚPmB k veřejnému projednání předpokládalo primárně v plochách, které tato vozidla obsluhují. V aktuálně platném ÚPmB parkování pod terénem v plochách zeleně vyloučeno není a jeho striktní vyloučení nebylo uvažováno ani v návrhu nového územního plánu. Dle podmínek využití ploch zeleně (kap. 6.3.3.12 závazné textové části) je podmíněně přípustné využití, které nesouvisí s hlavním využitím a které zároveň podstatně neomezuje hlavní využití nebo nesnižuje kvalitu prostředí pro hlavní a přípustné využití. Současně platí obecné podmínky využití území (kap. 6.2. závazné textové části): stavby a zařízení dopravní a technické infrastruktury lze umístit ve všech typech ploch s rozdílným způsobem využití. V případě volných ploch lze stavby a zařízení dopravní a technické infrastruktury umístit za podmínky minimalizace jejich plošného a prostorového střetu s příslušnou plochou a minimalizace negativního vlivu na funkčnost plochy vyplývající z hlavního využití, pokud není v podmínkách využití typů ploch stanoveno jinak. Odstavování vozidel pod terénem tedy bylo v návrhu pro veřejné projednání přípustné pouze za výše uvedených podmínek a z toho bylo možné odvodit, že při jejich splnění mohou tyto dvě funkce koexistovat.

Tyto pozemky jsou dlouhodobě územním plánem určeny pro městskou zeleň, konkrétně pro dobudování zeleného pásu tzv. ringu – brněnské okružní třídy s parky. Vegetační nosná vrstva na konstrukci – střeše podzemních staveb nezajistí stejné kvalitní podmínky pro růst vegetace jako rostlý terén. Každý záměr na parkování pod terénem je tedy třeba posoudit individuálně vzhledem k jeho charakteru a rozsahu a možného vlivu na plochu zeleně.

Pořizovatel na základě požadavků uplatněných při projednání udělil pokyn návrh územního plánu o řešení parkování pod terénem v rámci městské památkové rezervace prověřit a doplnit. Proto byla příslušná kapitola 6.2 obecné podmínky využití území (závazné textové části pro opakované veřejné projednání) upravena zapracováním této problematiky. Parkování pod terénem na území MPR je tak vhodné za podmínek zde uvedených a podmínky pro umístění podzemních staveb pro dopravu v klidu obecně v plochách zeleně byly doplněny do kap. 6.3.3.12 závazné textové části pro opakované veřejné projednání.

Věcná podstata způsobů vypořádání předmětného podání zůstává nadále relevantní, přestože návrh nového územního plánu města Brna prošel přepracováním s ohledem na Pokyny ZMB z roku 2022 a byl uveden do jednotného standardu ÚPD dle stavebního zákona a jeho prováděcích předpisů. Výše uvedené texty je tedy nutno chápat také ve smyslu těchto úprav.

Připomínka č.7

Vyhodnocení připomínky:

Návrh ploch zeleně v této lokalitě má svoje opodstatnění a kontinuitu, která je dlouhodobě známa, byla projednána v předchozích ÚPD. Návrh nového ÚPmB podpořil tuto skutečnost vymezením předkupního práva. Požadavku na změnu plochy zeleně navržené na tělese stávající železnice na funkční plochy komerční vybavenosti se tedy nevyhovuje. Pořizovatel však udělil pokyn prověřit a doplnit řešení parkování pod terénem v rámci městské památkové rezervace v rámci návrhu územního plánu. Na základě toho byla příslušná kapitola 6.2 obecné podmínky využití území (závazné textové části) upravena zapracováním této problematiky. Parkování pod terénem na území MPR je tak vhodné za podmínek zde uvedených a současně za podmínek uvedených v kap. 6.3.3.12 závazné textové části. Změna na jinou funkční plochu pro tyto účely tedy není nezbytná.

Věcná podstata způsobů vypořádání předmětného podání zůstává nadále relevantní, přestože návrh nového územního plánu města Brna prošel přepracováním s ohledem na Pokyny ZMB z roku 2022 a byl uveden do jednotného standardu ÚPD dle stavebního zákona a jeho prováděcích předpisů. Výše uvedené texty je tedy nutno chápat také ve smyslu těchto úprav.

Připomínka č.8

Vyhodnocení připomínky:

Návrh ploch zeleně má svoje opodstatnění a kontinuitu, která je dlouhodobě známa, byla projednána v předchozích ÚPD. Toto území je dlouhodobě určené pro dobudování tzv. brněnského ringu, tedy veřejného prostranství s parky. Tento veřejný zájem zde návrh nového územního plánu potvrzuje i vymezením předkupního práva (viz Výkres veřejně prospěšných staveb, opatření a asanací M1:10 000). Jedná se o citlivé přestavbové území v rámci městské památkové rezervace Brno. Dle závazné textové části územního plánu (viz kapitola 12) bude město Brno nad rámec územních studií, jejichž zpracováním je podmíněno rozhodování o změnách v území, zpracovávat územní studii „ÚS Městská památková rezervace Brno“, která má toto území také řešit. I to je důvod, proč není vymezení vámi požadovaných ploch v tomto území v tuto chvíli účelné a připomínce nelze vyhovět.

Věcná podstata způsobů vypořádání předmětného podání zůstává nadále relevantní, přestože návrh nového územního plánu města Brna prošel přepracováním s ohledem na Pokyny ZMB z roku 2022 a byl uveden do jednotného standardu ÚPD dle stavebního zákona a jeho prováděcích předpisů. Výše uvedené texty je tedy nutno chápat také ve smyslu těchto úprav.

Připomínka č.9

Vyhodnocení připomínky:

Návrh nového územního plánu má v tomto území vymezenou VPS Vy/O/0335 pro dopravní infrastrukturu – veřejná prostranství, což je ve veřejném zájmu. Z tohoto důvodu zde není žádoucí vymezit plochu W. Pro předmětné území byla jako podklad pro nový územní plán zpracovaná územní studie Jižní čtvrt' (KAM, 2020), která řešila i dopravní infrastrukturu.

Věcná podstata způsobů vypořádání předmětného podání zůstává nadále relevantní, přestože návrh nového územního plánu města Brna prošel přepracováním s ohledem na Pokyny ZMB z roku 2022 a byl uveden do jednotného standardu ÚPD dle stavebního zákona a jeho prováděcích předpisů. Výše uvedené texty je tedy nutno chápat také ve smyslu těchto úprav (vymezená VPS je nyní nově pod ozn.VD.002 a VD.034).

Pro informaci uvádíme, že na základě změny legislativy došlo k přepracování výkresu veřejně prospěšných staveb, asanací a opatření M 1:10 000. Návrh územního plánu 2024 již nevymezuje veřejně prospěšné stavby a veřejná prostranství, pro která lze uplatnit předkupní právo.

Připomínka č.10

Vyhodnocení připomínky:

Plocha Vy/O/0335 je vymezená k případnému vyvlastnění nemovitostí pro dopravní infrastrukturu - veřejné prostranství k vybudování záměru tramvaj bulvár (Tr/31) (Tr/5); významná obslužná komunikace viz výkres 2.2 souhrnný výkres dopravy. Pro realizaci těchto veřejně prospěšných staveb jsou využity primárně pozemky statutárního města Brna, neboť cca 1/2 předmětných pozemků je v jeho vlastnictví. Pro předmětné území zahrnující i plochu Vy/O/0335 byla již zpracovaná územní studie Jižní čtvrt' (KAM, 2020), která řešila i dopravní infrastrukturu. Vymezení veřejně prospěšných staveb vychází i z platného ÚPmB. Dohoda o majetkoprávním vypořádání pozemků bude řešena na základě zpracované projektové dokumentace pro územní řízení.

Věcná podstata způsobů vypořádání předmětného podání zůstává nadále relevantní, přestože návrh nového územního plánu města Brna prošel přepracováním s ohledem na Pokyny ZMB z roku 2022 a byl uveden do jednotného standardu ÚPD dle stavebního zákona a jeho prováděcích předpisů. Výše uvedené texty je tedy nutno chápat také ve smyslu těchto úprav (vymezená VPS je nyní nově pod ozn.VD.002 a VD.034).

Pro informaci uvádíme, že na základě změny legislativy došlo k přepracování výkresu veřejně prospěšných staveb, asanací a opatření M 1:10 000. Návrh územního plánu 2024 již nevymezuje veřejně prospěšné stavby a veřejná prostranství, pro která lze uplatnit předkupní právo.

Připomínka č.11

Vyhodnocení připomínky:

Předmětné pozemky pro Vy/O/0335 jsou vymezeny pro případné vyvlastnění nemovitostí pro dopravní infrastrukturu - veřejné prostranství k vybudování záměru tramvaj bulvár (Tr/31) (Tr/5), významná obslužná komunikace. Pořízovatel rovněž ve vazbě na přesunutí železničního uzlu Brno, schválil a zaevidoval územní studii Jižní čtvrt', dle níž jsou v této lokalitě zahrnuty plochy hlavního nádraží i s kolejíštěm při ulici Nádražní a Benešova včetně tzv. trianglu, který je vymezen prodloužením ulic Hybešova, Husova a Nádražní. Toto klíčové území je „kloubem“, ve kterém se mění směr městského okruhu.

Vzhledem k velikosti a charakteru budoucího dopravního uzlu, který zahrnuje železniční nádraží, terminál městské hromadné dopravy, zastávky podzemního kolejového diametru, autobusové nádraží pro regionální a mezinárodní dopravu apod. Klade územní studie velký důraz na funkční, provozní a dopravní vazby v nové čtvrti. Územní studií byly rovněž prověřeny nové plánované záměry v území a definovány pozemky veřejně prospěšných staveb a

opatření. Případné majetkoprávní vypořádání bude řešeno až v územním řízení. Zhruba 1/2 předmětných pozemků je ve vlastnictví statutárního města Brna.

Věcná podstata způsobů vypořádání předmětného podání zůstává nadále relevantní, přestože návrh nového územního plánu města Brna prošel přepracováním s ohledem na Pokyny ZMB z roku 2022 a byl uveden do jednotného standardu ÚPD dle stavebního zákona a jeho prováděcích předpisů. Výše uvedené texty je tedy nutno chápat také ve smyslu těchto úprav (vymezená VPS je nyní nově pod ozn.VD.002 a VD.034).

Pro informaci uvádíme, že na základě změny legislativy došlo k přepracování výkresu veřejně prospěšných staveb, asanací a opatření M 1:10 000. Návrh územního plánu 2024 již nevymezuje veřejně prospěšné stavby a veřejná prostranství, pro která lze uplatnit předkupní právo.

Připomínka č.12

Vyhodnocení připomínky:

V rámci podání je vysloven nesouhlas s vymezením ploch v oblasti křižovatky Nové sady. V předchozí fázi projednání ve variantách byla v území vymezena plocha veřejné nebo komerční vybavenosti. V současném územním plánu jsou v předmětném území vymezeny plochy zeleně ZP s poměrně malou plochu občanské vybavenosti OV.

V současné době probíhá zpracování studie proveditelnosti SJKD a v souvislosti s nutností dořešení přestupních vazeb na systém povrchové MHD zůstává v současné době vymezena plocha zeleně Z.

Z výše uvedených důvodů nelze vyhovět.

Věcná podstata způsobů vypořádání předmětného podání zůstává nadále relevantní, přestože návrh nového územního plánu města Brna prošel přepracováním s ohledem na Pokyny ZMB z roku 2022 a byl uveden do jednotného standardu ÚPD dle stavebního zákona a jeho prováděcích předpisů. Výše uvedené texty je tedy nutno chápat také ve smyslu těchto úprav.

Připomínka č.13

Vyhodnocení připomínky:

V rámci podání je vyslovena informace o rekonstrukci památkově chráněného mostu na ulici Hybešova, který není v Návrhu územního plánu zakomponován.

Požadavek vymezení mostní konstrukce je nad podrobnost zpracování územního plánu. Způsob nakládání s památkově chráněnými objekty je záležitostí památkové péče. Z územně plánovacího hlediska jsou památkově chráněné objekty součástí územně analytických podkladů.

Z výše uvedených důvodů nelze vyhovět.

Věcná podstata způsobů vypořádání předmětného podání zůstává nadále relevantní, přestože návrh nového územního plánu města Brna prošel přepracováním s ohledem na Pokyny ZMB z roku 2022 a byl uveden do jednotného standardu ÚPD dle stavebního zákona a jeho prováděcích předpisů. Výše uvedené texty je tedy nutno chápat také ve smyslu těchto úprav.

Připomínka č.14

Vyhodnocení připomínky:

Plochy s objekty pro veřejnou vybavenost (V/v4 a V/k4) v předmětné lokalitě leží v místech dřívějšího hradebního okruhu města Brna, čímž tyto plochy mají zcela výjimečné postavení a musí sloužit pro občanskou vybavenost nadmístního charakteru. Tento záměr shodně potvrzuje ÚS Jižní čtvrť, která byla pro předmětnou lokalitu zpracována.

V souvislosti s přesunem hlavního nádraží mají původní památkově chráněné budovy potenciál najít nové využití sloužící veřejnosti a stát se dominantami v ploše parku vzniklém po odstrojení kolejíště. Předmětné plochy mají vynikající dopravní dostupnost a mohou se stát

důležitými body v centru města s odlišným charakterem, než mají doposud. Z toho důvodu bude ponechána funkční plocha pro veřejnou vybavenost (V).

Dle regulativu ploch veřejné vybavenosti (V) je u nich však přípustné související, podmiňující nebo využití (vč. občanského vybavení komerčního charakteru) sloužící záměrům hlavnímu využití a podmíněčně přípustné je jiné využití (vč. občanského vybavení komerčního charakteru) než využití hlavní, pokud již bude naplněn záměr hlavního využití, pro který je plocha vymezena, a pokud je toto využití slučitelné s hlavním využitím.

Věcná podstata způsobů vypořádání předmětného podání zůstává nadále relevantní, přestože návrh nového územního plánu města Brna prošel přepracováním s ohledem na Pokyny ZMB z roku 2022 a byl uveden do jednotného standardu ÚPD dle stavebního zákona a jeho prováděcích předpisů. Výše uvedené texty je tedy nutno chápat také ve smyslu těchto úprav.

Připomínka č.15

Vyhodnocení připomínky:

Pořizovatel došel k závěru, že pro tak rozsáhlé území tvořící MPR není nezbytné předepisovat pořízení územní studie v územním plánu a blokovat stavební záměry a to až na 5 let po vydání územního plánu, jakožto lhůty navržené územním plánem k pořízení ÚS. Pro území MPR Brno vyplývají omezení stanovená v nařízení vlády č. 54/1989 Sb., kterým byla MPR vyhlášena a kde jsou stanoveny zásady ochrany a rozvoje kulturních hodnot území, zejména historické urbanistické struktury (půdorysu a hmotové struktury zástavby), historické výškové hierarchie zástavby (respektují historické výškové dominanty a jejich kompoziční význam ve struktuře města včetně jejich uplatnění v dálkových i blízkých pohledech), projevů terénního utváření a charakteristického panoramatu Brna založeného na neoddělitelném spolupůsobení terénu, městské zeleně – parků, městské zástavby a historických dominant. Funkční a prostorové podmínky využití území stanovené v územním plánu tyto hodnoty zohledňují a podporují, zejména výškovými regulativy, stanovením struktury zástavby a vhodně stanoveným funkčním využitím území. Územní studii pro území MPR může být pořízena i bez povinnosti jejího zpracování předepsané územním plánem.

Věcná podstata způsobů vypořádání předmětného podání zůstává nadále relevantní, přestože návrh nového územního plánu města Brna prošel přepracováním s ohledem na Pokyny ZMB z roku 2022 a byl uveden do jednotného standardu ÚPD dle stavebního zákona a jeho prováděcích předpisů. Výše uvedené texty je tedy nutno chápat také ve smyslu těchto úprav.

Připomínka č.16

Vyhodnocení připomínky:

Pořizovatel dává za pravdu podateli připomínky a souhlasí s tím, aby objekt stávající České pošty (návrhová plocha V/v4) byl přesunut z rozvojové lokality Tr-2 do rozvojové lokality MB-1 a to z toho důvodu, že objekt pošty tvoří jeden celek s objekty hlavního nádraží. Zpracovatelé bude v tomto smyslu dán pokyn pro úpravu.

Věcná podstata způsobů vypořádání předmětného podání zůstává nadále relevantní, přestože návrh nového územního plánu města Brna prošel přepracováním s ohledem na Pokyny ZMB z roku 2022 a byl uveden do jednotného standardu ÚPD dle stavebního zákona a jeho prováděcích předpisů. Výše uvedené texty je tedy nutno chápat také ve smyslu těchto úprav.

Připomínka č.17

Vyhodnocení připomínky:

Návrh ploch zeleně v této lokalitě má svoje opodstatnění a kontinuitu, která je dlouhodobě známa, byla projednána v předchozích ÚPD. Konkrétní majetkové vypořádání a etapizace realizace nejsou již předmětem řešení v územního plánu, ten pouze vytváří podmínky pro budoucí realizaci cílového stavu v území, a to i vymezením předkupního práva. Vybudování

veřejně přístupné zeleně a veřejných prostranství v této oblasti je dlouhodobě plánovaným veřejným zájmem. Zmenšení rozsahu ploch zeleně není žádoucí.

Věcná podstata způsobů vypořádání předmětného podání zůstává nadále relevantní, přestože návrh nového územního plánu města Brna prošel přepracováním s ohledem na Pokyny ZMB z roku 2022 a byl uveden do jednotného standardu ÚPD dle stavebního zákona a jeho prováděcích předpisů. Výše uvedené texty je tedy nutno chápat také ve smyslu těchto úprav. Pro informaci uvádíme, že na základě změny legislativy došlo k přepracování výkresu veřejně prospěšných staveb, asanací a opatření M 1:10 000. Návrh územního plánu 2024 již nevymezuje veřejně prospěšné stavby a veřejná prostranství, pro která lze uplatnit předkupní právo.

Připomínka č.18

Vyhodnocení připomínky:

Městský ring je definován bývalým hradebním pásem historického města Brna, který je dnes tvořen zástavbou kolem ulic Nádražní, Benešova, Divadelní, Rooseveltova, Moravským náměstím, dále ulicí Joštova a Komenského náměstím a ulicí Husova, je všeobecně znám. Z toho důvodu nebyl samostatně definován.

K otázce fungování stávajících objektů, které se v novém ÚPmB budou nacházet ve funkční ploše, která neodpovídá jejich využití: V kapitole 6.2 Obecné podmínky využití území se mimo jiné píše, že Jestliže způsob využití dosavadních staveb a zařízení (popř. způsob využití území), legálně umístěných nebo povolených ke dni účinnosti tohoto územního plánu, neodpovídají hlavnímu, přípustnému nebo podmíněně přípustnému využití základní plochy, nebo prostorové parametry neodpovídají stanoveným prostorovým regulativům jsou tyto stavby a zařízení (popř. způsob využití území) přípustné. Záměry na změny těchto staveb a zařízení (včetně případných úprav dosavadního způsobu využití) a doplňkové stavby ke stavbě hlavní jsou podmíněně přípustné za podmínky, že buď nedojde k podstatnému narušení nebo znemožnění využití stanoveného hlavního nebo přípustného využití, nebo není jejich rozsah nepřiměřený dosavadnímu způsobu využití nebo míře zátěže nebo hmotovému řešení (objemu, velikosti, rozsahu) stavby nebo zařízení a je zachováno stanovené minimální plošné zastoupení zeleně.

K otázce regulativů městské zeleně Z – tato funkční plocha a její regulativy jsou definovány kapitole 6.3.2. PLOCHY S ROZDÍLNÝM ZPŮSOBEM VYUŽITÍ.

Věcná podstata způsobů vypořádání předmětného podání zůstává nadále relevantní, přestože návrh nového územního plánu města Brna prošel přepracováním s ohledem na Pokyny ZMB z roku 2022 a byl uveden do jednotného standardu ÚPD dle stavebního zákona a jeho prováděcích předpisů. Výše uvedené texty je tedy nutno chápat také ve smyslu těchto úprav.

Připomínka č.19

Vyhodnocení připomínky:

Podatel vyslovil obavu z nárůstu množství sporných správních řízení, případně i soudních sporů způsobených zejména rozvolněním regulativů podmíněně přípustnosti hlavního a vedlejšího využití území v Návrhu ÚP.

V textové části Výroku Návrhu ÚP je jako základní přednost nového ÚP deklarována "flexibilita namísto předurčenosti" a tento princip podporuje rovněž samospráva Brna i odborná veřejnost. Nový územní plán "není ideální ani samospasitelný, je nabídkový, pouze nabízí možnosti rozvoje" (viz. textová část Výroku, kap. Prolog) a je tedy plně na svobodné vůli a odpovědnosti Zastupitelstva obce, zda pro území své obce schválí ÚP s takovou charakteristikou.

Pořizovatel souhlasí s názorem podatele, že rozhodující slovo při umísťování záměrů do území bude přesunuto na správní orgány v následném územním řízení, po individuálním a podrobném odborném posouzení dokumentace konkrétních záměrů. Jako opatření proti neúměrnému zneužívání „širší flexibility“ Návrh ÚPmB stanoví v textu Výroku rovněž obecné

podmínky, které musí být při vyhodnocení přípustnosti konkrétního záměru posouzeny. Z uvedených pravidel je třeba zdůraznit zejména obecnou nepřípustnost záměrů na změnu v území, které by jinak byly v území přípustné, „pokud počtem staveb, kapacitou, polohou, stavebním objemem, rozlohou, typem nebo účelem odporují charakteru území“. Uvedené ustanovení bylo vloženo do regulativní části územního plánu jako institut jakési „záchranné brzdy“. Správní orgány na území města Brna již nyní musí prokazovat zvýšenou odbornou zdatnost při posuzování záměrů podle platného ÚPmB, který byl vydán v roce 1994 a dnes již zdaleka nepokrývá současné požadavky na rozvoj města. Z tohoto důvodu pořizovatel nesdílí obavy vyslovené v této připomínce a je také předčasně předjímat zejména nárůst soudních sporů u budoucích záměrů v území.

Věcná podstata způsobů vypořádání předmětného podání zůstává nadále relevantní, přestože návrh nového územního plánu města Brna prošel přepracováním s ohledem na Pokyny ZMB z roku 2022 a byl uveden do jednotného standardu ÚPD dle stavebního zákona a jeho prováděcích předpisů. Výše uvedené texty je tedy nutno chápat také ve smyslu těchto úprav. Pro dokladování transparentnosti procesu vyhodnocení podání a pro úplnost uvádíme, že v textu Výroku byla vypuštěna kap. Prolog, tato formální změna nemá věcný dopad na vyhodnocení připomínky.

Připomínka č.20

Vyhodnocení připomínky:

Podatel nesouhlasí se samostatným vymezením rozvojové lokality MB-3 (dle podatele by měla být součástí rozvojové lokality MB-1) a nesouhlasí s tím, že v předmětné ploše není vymezena žádná městská zeleň (Z).

Již ve všech třech variantách konceptu ÚPmB, byly obě lokality vymezeny samostatně. Obě rozvojové lokality jsou v Návrhu ÚPmB zřetelně odděleny plochami městské zeleně a jsou od sebe vzdáleny cca 180 m, což je dostatečný důvod jejich samostatného vymezení.

Předmětná lokalita (MB-3) se nachází mezi ulicemi Benešovou a Kolištěm na exponovaném místě brněnského ringu, jehož bude součástí. Nově je navržena jako plocha veřejné vybavenosti V/k4 (původně byla vymezena jako C/k4) navazující na funkční využití okolní zástavby. Plocha leží v rámci významného brněnského ringu, kde vznikaly dominantní solitérní stavby obklopené veřejným prostranstvím a parky. Budoucí zástavba by měla reflektovat význam tohoto místa. Zároveň doplní uliční frontu do ulice Benešova a zakončí severní stranu parku „U Grandu“, jež je součástí zeleného prstence historického jádra.

Vzhledem k tomu, že předmětná plocha (V/k4) sousedí s návrhovou zelení, která je součástí navrženého souvislého pruhu zeleně vymezeného až k řece a novému vlakovému nádraží, není nutné vymezovat další zeleň v rámci předmětné rozvojové lokality (MB-3). V samotných plochách veřejné vybavenosti (V) není zastoupení zeleně předepisováno. Navržené plochy zeleně jsou pro obě lokality MB-1 i MB-3 dostatečné.

Věcná podstata způsobů vypořádání předmětného podání zůstává nadále relevantní, přestože návrh nového územního plánu města Brna prošel přepracováním s ohledem na Pokyny ZMB z roku 2022 a byl uveden do jednotného standardu ÚPD dle stavebního zákona a jeho prováděcích předpisů. Výše uvedené texty je tedy nutno chápat také ve smyslu těchto úprav.

Připomínka č.21

Vyhodnocení připomínky:

V platném ÚPmB je pro cílové využití objektu starého nádraží při Benešova vymezena návrhová plocha veřejné vybavenosti – kultura (OK) a výměře 0,12 ha.

Již na úrovni Konceptu nového ÚP byla ve všech třech variantách plocha agregována do okolní návrhové plochy městské zeleně – Z z důvodu její podměrečnosti pro zobrazení v měřítku hlavního výkresu nového ÚP, m 1:10.000. Plocha Z připouští další existenci a využití objektu, v souladu se zájmy památkové péče a památkovým zákonem, v rámci, kterého je předmětný objekt chráněn (tzn. Změnou funkčního využití nedejde k ohrožení stávající kulturní památky).

Dle pokynů pro zpracování návrhu (schváleny ZMB 19.6.2018) byla tato oblast řešena v souladu s var. I projednaného konceptu územního plánu.

Věcná podstata způsobů vypořádání předmětného podání zůstává nadále relevantní, přestože návrh nového územního plánu města Brna prošel přepracováním s ohledem na Pokyny ZMB z roku 2022 a byl uveden do jednotného standardu ÚPD dle stavebního zákona a jeho prováděcích předpisů. Výše uvedené texty je tedy nutno chápat také ve smyslu těchto úprav.

Připomínka č.22

Vyhodnocení připomínky:

Dle pokynů pro zpracování návrhu (schváleny ZMB 19.6.2018) byla tato oblast řešena dle var. I projednaného konceptu územního plánu. Jedná se o část tzv. brněnského ringu, lokality dlouhodobě určené i aktuálně platným územním plánem pro dobudování veřejně přístupné zeleně – brněnské okružní třídy s parky. Pro stávající nebo pravomocně povolené objekty budou platit obecné podmínky využití území (uvedené v kap.6.2 výrok. Vyčlenit pro každý objekt samostatnou funkční plochu, tak jak požadujete v příloze připomínky, není v souladu s metodikou vymezení ploch s rozdílným způsobem využití (viz. kap. 5.7.1 textové části odůvodnění), kdy z důvodů zvoleného měřítka výkresů a podrobnosti Územního plánu byla stanovena minimální velikost plochy RZV na 0,5 ha (5 000 m²). Jednotlivé solitérní objekty byly tak do ostatních ploch agregovány (viz kap. 5.10.4, obr. 115 a kap. 5.10.6.3 textové části odůvodnění). V průběhu projednání došlo také k rozšíření plochy veřejné vybavenosti a ke změně plochy smíšené na plochu veřejné vybavenosti v lokalitě.

Věcná podstata způsobů vypořádání předmětného podání zůstává nadále relevantní, přestože návrh nového územního plánu města Brna prošel přepracováním s ohledem na Pokyny ZMB z roku 2022 a byl uveden do jednotného standardu ÚPD dle stavebního zákona a jeho prováděcích předpisů. Výše uvedené texty je tedy nutno chápat také ve smyslu těchto úprav.

Připomínka č.23

Vyhodnocení připomínky:

Poživatel nesouhlasí s připomínkou ohledně proluky mezi výpravní budovou s objektem ČP. Proluka stejných rozměrů je i ve stávajícím ÚP. Pouze je na místě plochy komunikací a prostranství místního významu zvýrazněna památkově chráněná budova.

Věcná podstata způsobů vypořádání předmětného podání zůstává nadále relevantní, přestože návrh nového územního plánu města Brna prošel přepracováním s ohledem na Pokyny ZMB z roku 2022 a byl uveden do jednotného standardu ÚPD dle stavebního zákona a jeho prováděcích předpisů. Výše uvedené texty je tedy nutno chápat také ve smyslu těchto úprav.

Připomínka č.24

Vyhodnocení připomínky:

Plochy s objekty pro veřejnou vybavenost (V/v4 a V/k4) v předmětné lokalitě leží v místech dřívějšího hradebního okruhu města Brna, čímž tyto plochy mají zcela výjimečné postavení a musí sloužit pro občanskou vybavenost nadmístního charakteru. Tento záměr shodně potvrzuje ÚS Jižní čtvrť, která byla pro předmětnou lokalitu zpracována.

V souvislosti s přesunem hlavního nádraží mají původní památkově chráněné budovy potenciál najít nové využití sloužící veřejnosti a stát se dominantami v ploše parku vzniklém po odstrojení kolejiště. Předmětné plochy mají vynikající dopravní dostupnost a mohou se stát důležitými body v centru města s odlišným charakterem, než mají doposud. Z toho důvodu bude ponechána funkční plocha pro veřejnou vybavenost (V).

Dle regulativu ploch veřejné vybavenosti (V) je u nich však přípustné související, podmiňující nebo využití (vč. občanského vybavení komerčního charakteru) sloužící záměrům hlavnímu využití a podminěčně přípustné je jiné využití (vč. občanského vybavení komerčního

charakteru) než využití hlavní, pokud již bude naplněn záměr hlavního využití, pro který je plocha vymezena, a pokud je toto využití slučitelné s hlavním využitím.

Věcná podstata způsobů vypořádání předmětného podání zůstává nadále relevantní, přestože návrh nového územního plánu města Brna prošel přepracováním s ohledem na Pokyny ZMB z roku 2022 a byl uveden do jednotného standardu ÚPD dle stavebního zákona a jeho prováděcích předpisů. Výše uvedené texty je tedy nutno chápat také ve smyslu těchto úprav.

Připomínka č.25

Vyhodnocení připomínky:

Navrhujete v rozvojové lokalitě MB-1 Městský ring Nádražní-Benešova použít a okolních pozemcích spíše plochu komerční vybavenosti (místo V a Z).

Plochy s objekty pro veřejnou vybavenost V a městské zeleně Z v rozvojové lokalitě MB-1 a okolních pozemcích leží v místech dřívějšího hradebního okruhu města Brna, čímž tyto plochy mají zcela výjimečné postavení a musí sloužit pro občanskou vybavenost nadmístního charakteru a veřejně přístupnou zeleň. Z toho důvodu bude ponechána funkční plocha pro veřejnou vybavenost V a městskou zeleň Z a případné změny budou realizovány až změnou schváleného nového ÚP.

Věcná podstata způsobů vypořádání předmětného podání zůstává nadále relevantní, přestože návrh nového územního plánu města Brna prošel přepracováním s ohledem na Pokyny ZMB z roku 2022 a byl uveden do jednotného standardu ÚPD dle stavebního zákona a jeho prováděcích předpisů. Výše uvedené texty je tedy nutno chápat také ve smyslu těchto úprav.

Připomínka č.26

Vyhodnocení připomínky:

Zastavitelné území podél ulice Nádražní se v Návrhu nového ÚPmB oproti stávajícímu ÚP výrazně nemění. Nadto není záhodno zcela zastavět volné plochy. Dostatečné plochy pro komerční vybavenost se nachází v přilehlém území. Plochy s objekty pro veřejnou vybavenost V a městské zeleně Z v rozvojové lokalitě MB-1 a okolních pozemcích leží v místech dřívějšího hradebního okruhu města Brna, čímž tyto plochy mají zcela výjimečné postavení a musí sloužit pro občanskou vybavenost nadmístního charakteru a veřejně přístupnou zeleň. Z toho důvodu bude ponechána funkční plocha pro veřejnou vybavenost V a městskou zeleň Z a případné změny budou realizovány až změnou schváleného nového ÚP.

Věcná podstata způsobů vypořádání předmětného podání zůstává nadále relevantní, přestože návrh nového územního plánu města Brna prošel přepracováním s ohledem na Pokyny ZMB z roku 2022 a byl uveden do jednotného standardu ÚPD dle stavebního zákona a jeho prováděcích předpisů. Výše uvedené texty je tedy nutno chápat také ve smyslu těchto úprav.

Připomínka č.27

Vyhodnocení připomínky:

Podatel požaduje u předmětných ploch zachovat možnost umístit pod stávající terén podzemní garáže či jiné zázemí komerční vybavenosti.

Podzemní parkovací garáže, dle Návrhu ÚPmB, jsou na území Městské památkové rezervace Brno přípustné pouze na pozemcích nebo jejich částech, jejichž výčet je uveden ve výroku Návrhu ÚPmB v kapitole 6.2 (Obecné podmínky využití území), nebo v částech území, která jsou z hlediska památkové ochrany vzhledem k předchozím stavebním aktivitám z pohledu archeologické památkové péče prokazatelným způsobem znehodnocená nebo již prověřená. Vzhledem k tomu, že předmětné pozemky, u kterých podatel požaduje možnost pro umístění podzemních garáží, jsou uvedeny ve výčtu přípustných pozemků v kapitole 6.2 výroku, je žádosti podatele vyhověno.

Věcná podstata způsobů vypořádání předmětného podání zůstává nadále relevantní, přestože návrh nového územního plánu města Brna prošel přepracováním s ohledem na Pokyny ZMB z roku 2022 a byl uveden do jednotného standardu ÚPD dle stavebního zákona a jeho prováděcích předpisů. Výše uvedené texty je tedy nutno chápat také ve smyslu těchto úprav.

Připomínka č.28

Vyhodnocení připomínky:

Podatel nesouhlasí s rozsahem a vymezením konkrétních pozemků městské zeleně a veřejné vybavenosti v dané lokalitě, přičemž jejich výběr pokládá rovněž ze strany města Brna za diskriminační. V tomto ohledu poukazuje na dokumenty vyhodnocení vlivu na udržitelný rozvoj území a SEA, dle nichž by za současné podoby návrhu ÚPmB došlo k výraznému ekonomickému poškození subjektů v dané lokalitě a v konečném důsledku i města. Požaduje rovněž stanovení harmonogramu pro realizaci jednotlivých rozvojových programů v tomto území.

Navrhané plochy zeleně co do umístění a rozsahu v této lokalitě mají svoje opodstatnění a kontinuitu, která je dlouhodobě známa a byla projednána v předchozích územně plánovacích dokumentacích. Konkrétní majetkové vypořádání ani stanovení harmonogramu realizace jednotlivých záměrů nejsou předmětem řešení územního plánu, ten pouze vytváří podmínky pro budoucí realizaci cílového stavu v území, a to i případně vymezením předkupního práva. Zpracování územně plánovací dokumentace a vymezení ploch s příslušným funkčním využitím probíhá nezávisle na vlastnických poměrech k pozemkům v dané lokalitě a nelze je tedy považovat za diskriminační. Předmětem zpracování územně plánovací dokumentace není posuzování finančních možností města Brna. Během zpracování návrhu ÚPmB a vyhodnocování vlivů na udržitelný rozvoj území nebylo zjištěno, že by tzv. "ekonomický pilíř" byl na nedostatečné úrovni, ale naopak je v současné době spíše posílen oproti pilíři environmentálnímu a sociálnímu. Předmětem SEA rovněž není vyhodnocování finančních možností města Brna pro realizaci jednotlivých záměrů a rozvojových aktivit.


Věcná podstata způsobů vypořádání předmětného podání zůstává nadále relevantní, přestože návrh nového územního plánu města Brna prošel přepracováním s ohledem na Pokyny ZMB z roku 2022 a byl uveden do jednotného standardu ÚPD dle stavebního zákona a jeho prováděcích předpisů. Výše uvedené texty je tedy nutno chápat také ve smyslu těchto úprav.

Došlo dne: 29-06-2020

7029

Č.j. MMB: 0300933
Přil.: NÁMITKA / PŘIPOMÍNKA

NÁZEV PROJEDNÁVANÉ ÚPD		Je-1	
Identifikační údaje podatele			
Fyzická osoba/právnícká osoba			
Jméno, příjmení / Název společnosti			
Datum narození/ Identifikační číslo			
Trvalé bydliště/ sídlo			
Jsem - nejsem ^{*)} občan města Brna			
Jsem - nejsem vlastníkem pozemku/ů nebo stavby v ploše dotčené navrhovanou změnou		Katastrální území: JEHNICE, parc č.	
Upřesnění obsahu námítky/připomínky			
<input checked="" type="checkbox"/> K textové části	<input type="checkbox"/> Ke grafické části	<input checked="" type="checkbox"/> K procesu pořizování	
Městská část	Brno-Jehnice		
Katastrální území	Jehnice		
Parcelní čísla pozemků (adresa, doplňující popis lokality)			
Text námítky/připomínky včetně ZDŮVODNĚNÍ			
přílohy: <input type="checkbox"/> ano <input checked="" type="checkbox"/> ne			
Neudržitelná dopravní zátěž a chybějící občanská vybavenost			
Zásadně nesouhlasím s plánovanou zástavbou v lokalitě Je-1			
Kromě zhoršení životního prostředí zde dojde také k významnému navýšení intenzity a hustoty dopravy, která bude mít negativní vliv na celkovou dopravu v MČ Brno-Jehnice. Tato nová dopravní zátěž výrazně zvýší dopravu na území MČ Brno-Řečkovice a Mokrý Hora a to především na ulici Tumaňanova a Jandáskova, které jsou již dnes, v době dopravní špičky přetížené a nevyhovují svojí šířkou.			
Navrhované změny problematiku dopravy v této oblasti neřeší a výrazně ji zhoršují.			
Dále mám za to, že již dnes v Jehnicích chybí občanská vybavenost, parkovací plochy, plochy parků a rekreace a veřejná prostranství sloužící občanům.			
MHD je již dnes v době špičky nedostačující, školská kapacita je již dnes vyčerpaná včetně spádových oblastí, Občanská vybavenost typu městský úřad, kulturní sál apod. zde chybí zcela			
Dle mého názoru zpracovatel nepostupoval v souladu se zásadou předběžné opatrnosti a nijak nezohlednil nárůst dopravní zátěže v souvislosti s výše uvedenou navrhovanou lokalitou.			
.			
Jako obyvatel přímo dotčený plánovanou změnou požaduji, aby byly navržené změny v celém rozsahu zamítnuty , protože výrazně a negativně ovlivňují kvalitu bydlení mé rodiny, mě, našich sousedů a všech obyvatel v Jehnicích			

V Brně dne 27. 6. 2020	Podpis:	
---------------------------	------------------	---

**nehodící se škrtněte*

MMB/0300933/2020

Připomínka

Vyhodnocení připomínky:

Podání se týká nesouhlasu s vymezením rozvojové lokality Je-1.

U lokality Je-1 Plástky se pořizovatel ztotožnil s požadavkem uplatněným MČ Brno–Řečkovice a Mokrá Hora i s veřejností a nesouhlasí s dalším vymezením zastavitelných ploch pro bydlení, které v kontextu preferované lokality Je-2 nejsou pro rozvoj MČ Brno–Jehnice nezbytně nutné. Ve Vyhodnocení vlivů Návrhu Územního plánu města Brna na životní prostředí (SEA) byla plocha Je-1 hodnocena jako neakceptovatelná z důvodu kumulativních vlivů na průjezd Mokrou Horou a bylo doporučeno plochu převést do územních rezerv a aktivovat ji až po vyčerpání ostatních rozvojových ploch v městské části Jehnice, po vyřešení napojení na MHD a prokázání veřejného zájmu na jejím vymezení.

Koncepce dopravního připojení Jehnic a Ořešína jednou komunikací vedoucí přes území městské části Řečkovice a Mokrá Hora, vymezená v ÚPmB, zůstává nezměněna.

Z pohledu předpokládaného navýšení zátěže z rozvojových území byl cílový stav posouzen komplexně v rámci modelování dopravy a neprojevovalo se „razantní“ navýšení dopravy, které by nebylo možné realizovat na navržené komunikační síti. Z tohoto důvodu nebyla shledána potřeba nových dopravních koridorů a v rámci navrženého řešení nejsou požadovány.

Špatný technický stav vozovky, případně odstranění nebezpečných míst na komunikacích není předmětem řešení územního plánu, ale zajištění provozně způsobilého stavu z pozice vlastníka a správce této komunikace, případně úpravy organizace dopravy na stávajících komunikacích v území.

ÚP vymezuje cílové funkční využití území; současné užívání ploch zemědělských pro zeleň nelze zaměňovat s funkčním využitím v územně plánovací dokumentaci. Ploch lesů, zemědělské půdy a další zeleně sloužící k rekreaci je kolem MČ Brno–Jehnice dostatek.

V rozvojové lokalitě Je-3 je návrhová plocha pro veřejnou vybavenost V/v1, která bude sloužit pro stávající MŠ. Objekty sloužící jako veřejná vybavenost jsou přípustné i v ploše pro bydlení B.

Požadavku tak bude vyhověno částečně – vypuštěním rozvojové lokality Je-1 Plástky z návrhu ÚP pro opakované veřejné projednání. Pořizovatel dává pokyn lokalitu Je-1 Plástky vyjmout z návrhu nového ÚPmB a ponechat plochu zemědělského půdního fondu s vymezením územní rezervy pro bydlení.

Věcná podstata způsobů vypořádání předmětného podání zůstává nadále relevantní, přestože návrh nového územního plánu města Brna prošel přepracováním s ohledem na Pokyny ZMB z roku 2022 a byl uveden do jednotného standardu ÚPD dle stavebního zákona a jeho prováděcích předpisů. Výše uvedené texty je tedy nutno chápat také ve smyslu těchto úprav.

Došlo dne: 29-06-2020

Č.j. MMB: 0300952

7030

Příloha: **NÁMITKA / PŘIPOMÍNKA**

NÁZEV PROJEDNÁVANÉ ÚPD

Je-1

Identifikační údaje podatele

Fyzická osoba/právnícká osoba

Jméno, příjmení /
Název společnostiDatum narození/
Identifikační čísloTrvalé bydliště/
sídloJsem - nejsem^{*)} občan města BrnaJsem - nejsem vlastníkem pozemku a nebo stavby v prose dotčené
navrhovanou změnou

Katastrální území: JEHNICE, parc č.

Upřesnění obsahu námítky/připomínky

 K textové části Ke grafické části K procesu pořizování

Městská část

Brno-Jehnice

Katastrální území

Jehnice

Parcelní čísla pozemků (adresa,
doplňující popis lokality)

Text námítky/připomínky včetně ZDŮVODNĚNÍ

přílohy:

 ano ne**Neudržitelná dopravní zátěž a chybějící občanská vybavenost**

Zásadně nesouhlasím s plánovanou zástavbou v lokalitě Je-1

Kromě zhoršení životního prostředí zde dojde také k významnému navýšení intenzity a hustoty dopravy, která bude mít negativní vliv na celkovou dopravu v MČ Brno-Jehnice. Tato nová dopravní zátěž výrazně zvýší dopravu na území MČ Brno-Řečkovice a Mokrý Hora a to především na ulici Tumaňanova a Jandáskova, které jsou již dnes, v době dopravní špičky přetížené a nevyhovují svojí šířkou.

Navrhované změny problematiku dopravy v této oblasti neřeší a výrazně ji zhoršují.

Dále mám za to, že již dnes v Jehnicích chybí občanská vybavenost, parkovací plochy, plochy parků a rekreace a veřejná prostranství sloužící občanům.

MHD je již dnes v době špičky nedostačující, školská kapacita je již dnes vyčerpaná včetně spádových oblastí, Občanská vybavenost typu městský úřad, kulturní sál apod. zde chybí zcela

Dle mého názoru zpracovatel nepostupoval v souladu se zásadou předběžné opatrnosti a nijak nezohlednil nárůst dopravní zátěže v souvislosti s výše uvedenou navrhovanou lokalitou.

Jako obyvatel přímo dotčený plánovanou změnou požaduji, aby byly navržené změny v celém rozsahu **zamítnuty**, protože výrazně a negativně ovlivňují kvalitu bydlení mé rodiny, mě, našich sousedů a všech obyvatel v Jehnicích

V Brně

dne 27. 6. 2020

Podpis:



*nehodící se škrtněte

MMB/0300952/2020

Připomínka

Vyhodnocení připomínky:

Podání se týká nesouhlasu s vymezením rozvojové lokality Je-1.

U lokality Je-1 Plástky se pořizovatel ztotožnil s požadavkem uplatněným MČ Brno–Řečkovice a Mokrá Hora i s veřejností a nesouhlasí s dalším vymezením zastavitelných ploch pro bydlení, které v kontextu preferované lokality Je-2 nejsou pro rozvoj MČ Brno–Jehnice nezbytně nutné. Ve Vyhodnocení vlivů Návrhu Územního plánu města Brna na životní prostředí (SEA) byla plocha Je-1 hodnocena jako neakceptovatelná z důvodu kumulativních vlivů na průjezd Mokrou Horou a bylo doporučeno plochu převést do územních rezerv a aktivovat ji až po vyčerpání ostatních rozvojových ploch v městské části Jehnice, po vyřešení napojení na MHD a prokázání veřejného zájmu na jejím vymezení.

Koncepce dopravního připojení Jehnic a Ořešína jednou komunikací vedoucí přes území městské části Řečkovice a Mokrá Hora, vymezená v ÚPmB, zůstává nezměněna.

Z pohledu předpokládaného navýšení zátěže z rozvojových území byl cílový stav posouzen komplexně v rámci modelování dopravy a neprojevovalo se „razantní“ navýšení dopravy, které by nebylo možné realizovat na navržené komunikační síti. Z tohoto důvodu nebyla shledána potřeba nových dopravních koridorů a v rámci navrženého řešení nejsou požadovány.

Špatný technický stav vozovky, případně odstranění nebezpečných míst na komunikacích není předmětem řešení územního plánu, ale zajištění provozně způsobilého stavu z pozice vlastníka a správce této komunikace, případně úpravy organizace dopravy na stávajících komunikacích v území.

ÚP vymezuje cílové funkční využití území; současné užívání ploch zemědělských pro zeleň nelze zaměňovat s funkčním využitím v územně plánovací dokumentaci. Ploch lesů, zemědělské půdy a další zeleně sloužící k rekreaci je kolem MČ Brno–Jehnice dostatek.

V rozvojové lokalitě Je-3 je návrhová plocha pro veřejnou vybavenost V/v1, která bude sloužit pro stávající MŠ. Objekty sloužící jako veřejná vybavenost jsou přípustné i v ploše pro bydlení B.

Požadavku tak bude vyhověno částečně – vypuštěním rozvojové lokality Je-1 Plástky z návrhu ÚP pro opakované veřejné projednání. Pořizovatel dává pokyn lokalitu Je-1 Plástky vyjmout z návrhu nového ÚPmB a ponechat plochu zemědělského půdního fondu s vymezením územní rezervy pro bydlení.

Věcná podstata způsobů vypořádání předmětného podání zůstává nadále relevantní, přestože návrh nového územního plánu města Brna prošel přepracováním s ohledem na Pokyny ZMB z roku 2022 a byl uveden do jednotného standardu ÚPD dle stavebního zákona a jeho prováděcích předpisů. Výše uvedené texty je tedy nutno chápat také ve smyslu těchto úprav.

PODÁNÍ K NÁVRHU

Došlo dne: 29-06-2020

Návrh územního plánu města Brna

C.j. MMB: 0301173

PHI:

Podatel:

Typ subjektu:	Fyzická / právnická osoba		
Příjmení, jméno:	Politická strana Levice, IČO: 49628089 Statutární zástupce: Andrej Bóna Připomínky vyřizuje: [redacted]	Datum narození:	
Adresa / sídlo:	Přípotoční 869/19, Vršovice (Praha 10), 101 00 Praha		
Kontakt	E-mail: [redacted]		

Připomínka	číslo:	15
------------	--------	----

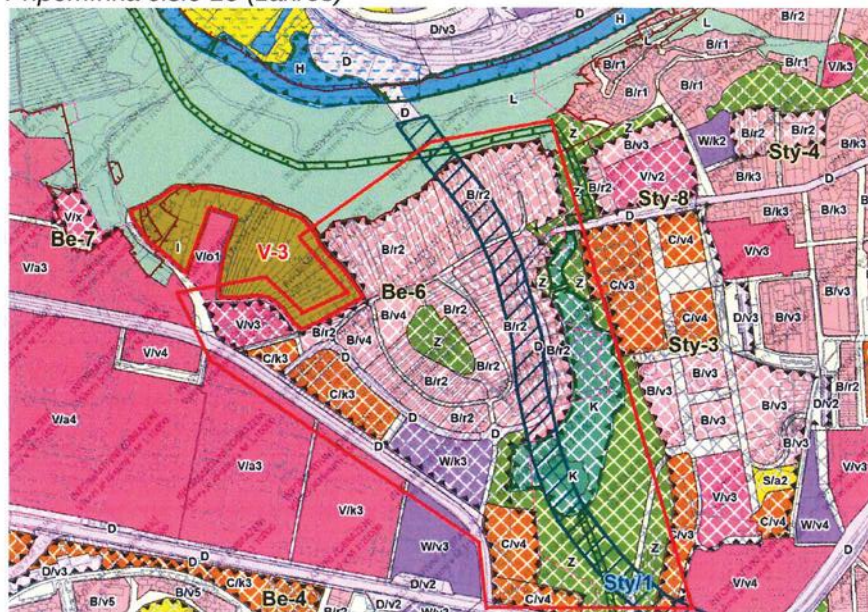
Be-6 Bohunice Červený kopec:

Lokalita je ve stávajícím stavu zahrádkářskou kolonií a také zeleným ostrovem mezi oblastmi husté zástavby. Je rovněž vyhledávanou rekreační lokalitou. V posledních letech na základě územní studie od ateliéru Pelčák & partners zde probíhá rezidenční výstavba vyššího standardu. Návrh územního plánu potvrzuje tento vývoj. A máme za to, že díky návrhu územního plánu není reálně možný žádný jiný započatý rozvoj – tj. výstavba luxusní rezidenční čtvrti, což nepovažujeme za šťastné. Navržené plochy zeleně také dle našeho názoru nedostatečně obnovují rekreační potenciál lokality.

Navrhujeme:

- 1) Vymezit v lokalitě plochy pro dostupné bydlení, s možností využití netradičních forem (skupinová výstavba RD, komunitní domy, obytné clustery, terasové domy apod.
- 2) V návaznosti na navrhovaný prvek krajinné zeleně požadovat zelená veřejná prostranství s prostupností lokality do lesa

Připomínka číslo 15 (zákres)



V Brně dne: 24.6.20

Podpis: Andrej Bóna – člen předsednictva Levice

Vyplněný formulář zašlete na níže uvedenou adresu:

Magistrát města Brna, Odbor územního plánování a rozvoje, Kounicova 67, 601 67 Brno

MMB/0301173/2020

Připomínka č.1

Vyhodnocení připomínky:

ÚPmB nerozlišuje konkrétní účel využití zástavby realizované ve funkční ploše, zde v lokaitě Be-6 plochy pro bydlení B/r2 a B/v4.

Není možno proto územním plánem vymezit, zda zástavba v ploše bydlení bude či nebude mít charakter komunitních domů, obytných clusterů, terasových domů, jak je požadováno v připomínce.

Zástavba musí respektovat stanovenou prostorovou specifikaci; ta v novém ÚP v plochách bydlení v Be-1 určuje charakter zástavby rodinná nízkopodlažní (r2) a vícepodlažní bytové (v4).

Požadavek nesměřuje k přípustnému obsahu ÚP a proto mu nelze vyhovět.

Věcná podstata způsobů vypořádání předmětného podání zůstává nadále relevantní, přestože návrh nového územního plánu města Brna prošel přepracováním s ohledem na Pokyny ZMB z roku 2022 a byl uveden do jednotného standardu ÚPD dle stavebního zákona a jeho prováděcích předpisů. Výše uvedené texty je tedy nutno chápat také ve smyslu těchto úprav.

Připomínka č.2

Vyhodnocení připomínky:

Provázanost zastavěného území do okolní volné krajiny - plochy lesa (Mahenova stráž na severu) je podrobněji řešena v ÚS Červený kopec (Pelčák a partner architekti, 2017), která je schváleným územně plánovacím podkladem a na jehož podkladu je území lokality Be-6 řešeno v Návrhu nového ÚP. Prostupy pro pěší jsou vedeny po městském pozemku 1254/1, 1225, 1198 k. ú. Pisárky a dále jsou možné prostupem přes plochu městské zeleně, (např. po městském pozemku parc. č. 1096/4 k. ú. Pisárky).

Povinnost řešit prostupnost lokality pro pěší nejen do lesa, ale i k návrší Červený kopec je zakotveno v závazné Textové části ÚP, v kartě lokality Be-6.

Obecně se v novém ÚP úzké pěší prostupy dle nastavené Metodiky nevymezují samostatnou funkční plochu z důvodu nezobrazitelnosti v měřítku hlavního výkresu.

Věcná podstata způsobů vypořádání předmětného podání zůstává nadále relevantní, přestože návrh nového územního plánu města Brna prošel přepracováním s ohledem na Pokyny ZMB z roku 2022 a byl uveden do jednotného standardu ÚPD dle stavebního zákona a jeho prováděcích předpisů. Výše uvedené texty je tedy nutno chápat také ve smyslu těchto úprav.

7057

Adresát: Magistrát města Brna, Odbor územního plánování a rozvoje, Kounicova 67, 601 676 Brno

Podatel:

Jméno a příjmení:

Trvale bytem:

Jsem – nejsem* vlastníkem nemovitosti v ploše dotčené navrhovanou změnou (uvést parcelní číslo pozemku nebo číslo bytové či nebytové jednotky)

.....v katastrálním území:

(* nemohli se skrýtete)

Došlo dne: 2.9.2020
 Číslo: 0301289
 K vyřízení: *[Signature]*

NÁMITKA – PŘIPOMÍNKA* proti Návrhu Územního plánu města Brna, jeho grafické i textové části

Vznáším námitky – připomínky označené níže křížkem:

- | | | |
|-----|---|-----|
| 1 | <input checked="" type="checkbox"/> Požadujeme zásadně redukovat navrhovaný rozsah záboru zemědělského půdního fondu a navrhované navýšení zastavěnosti v k. ú. Medláanky. | 1 |
| 2-6 | <input checked="" type="checkbox"/> Požadujeme vypuštění plánovaných komunikací: <ul style="list-style-type: none"> <input checked="" type="checkbox"/> mezi Komínem (resp. Bystrcí) a Medláankami se zaústěním do ulice Turistické (navržené jako veřejné prostranství se zábořem ploch polí a zahrádek v lokalitě u křížku pro budoucí silnici), <input checked="" type="checkbox"/> mezi Medláankami a Ivanovicemi od ulice V Újezdech pod kasárnami v Řečkovících (R/1), <input checked="" type="checkbox"/> mezi Technologickým parkem (ul. Purkyňovou) a ulicí Hudcovou, ústící naproti ZŠ (Me/1). | 2-6 |
| 7 | <input checked="" type="checkbox"/> Požadujeme vypuštění plánovaných územních rezerv pro komunikace: <ul style="list-style-type: none"> <input checked="" type="checkbox"/> mezi ulicí Turistickou (od křížku) a ulicí Purkyňovou mezi Medláneckými kopci, <input checked="" type="checkbox"/> mezi ulicí Turistickou a ulicí V Újezdech. | 7 |
| 7 | <input checked="" type="checkbox"/> Nesouhlasíme s novým dopravním propojením mezi ulicemi V Újezdech a K Babě v rozvojové ploše Me-3. | 7 |
| 8 | <input checked="" type="checkbox"/> Požadujeme změnit plánovanou výstavbu na polích mezi Medláankami, Řečkovícemi a Ivanovicemi výhradně na méně intenzivní nízkopodlažní výstavbu do úrovně podlažnosti 2, ideálně výstavbu rodinných domů a jejich funkční komunikační napojení do území té městské části, kde je tato výstavba plánována. Požadujeme zásadní snížení intenzity využití území celých rozvojových ploch R-3 a Me-4 (méně obyvatel, méně pracovníků) a to také výrazným rozšířením ploch zeleně Z, kterých by mělo být násobně více, než je v lokalitě plánováno. | 8 |
| 9 | <input checked="" type="checkbox"/> Požadujeme v rozvojové ploše Me-4 pod ulicí V Újezdech plochu V/a2 ponechat v navrhovaném umístění podél stávající komunikace, avšak její celkový rozsah zmenšit na rozsah dle stávajícího ÚP tak, aby tato plocha začínala až za křižovatkou s ulicí Nadační; ve zbývající ploše vymežit plochu zeleně Z. | 9 |
| 10 | <input checked="" type="checkbox"/> Požadujeme novou výstavbu v rozvojové ploše Me-4 podmínit prověřením v rámci územní studie s ohledem na přilehlou rekreačně sportovní oblast a zachování plnohodnotného prostupu do této oblasti. | 10 |
| 11 | <input checked="" type="checkbox"/> Požadujeme zásadní snížení intenzity využití území Geofyziky a Medlánecké cihelny v rozvojové ploše R-8 (méně obyvatel, méně pracovníků), aby byl rozvoj těchto lokalit únosný pro stávající infrastrukturu Medlánek. | 11 |
| 12 | <input checked="" type="checkbox"/> Požadujeme mezi veřejně prospěšné stavby zahrnout také komunikační propojení mezi ulicemi Renčova a Terezy Novákové pro odlehčení dopravy z Duhových Polí. | 12 |
| 13 | <input checked="" type="checkbox"/> Požadujeme vypuštění územní rezervy pro bydlení v zahradách a polích v lokalitě B-6 při ulici Turistické a Vycházkové a vypuštění územní rezervy pro bydlení pod ulicí V Újezdech B-7. | 13 |
| 14 | <input checked="" type="checkbox"/> Požadujeme zachovat stávající stabilizovanou plochu vysazeného a vzrostlého biokoridoru kolem Medláneckého potoka jako plochu Územního systému ekologické stability (ÚSES) – biokoridor - a dle reálného stavu masivních výsadeb kolem polní cesty na pozemku p. č. 1818 v k. ú. Medláanky vymežit plochu krajinné zeleně K. | 14 |
| 15 | <input checked="" type="checkbox"/> Požadujeme v rámci katastru Medlánek vyčlenit funkční plochy na městských pozemcích pro domov pro seniory, sběrné středisko separovaného odpadu, školství a sport. | 15 |
| 16 | <input checked="" type="checkbox"/> Požadujeme změnit pobytovou louku kolem tzv. Žebětínské cesty v prodloužení ulice Žebětínek (p. č. 1811 v k. ú. Medláanky) ze zemědělské plochy A na plochu krajinné zeleně K. | 16 |
| 17 | <input checked="" type="checkbox"/> Požadujeme zachovat stávající prostup územím mezi ulicemi Turistickou a Vycházkovou a pozemky p. č. 1033/1 a 1033/12 v k. ú. Medláanky definovat dle reálného stavu jako zeleň Z, tzn. neměnit na zahrady I. | 17 |

- | | | |
|----|---|----|
| 18 | Požadujeme plochu vedle stromové kaple na pozemku p. č. 1353 v k. ú. Medlánky vymezit pro vzpomínkový háj s možností pohřbívání ke kořenům jako plochu V/x/h. | 18 |
| 19 | Požadujeme změnit pozemky dostupné jen cestou kolem medláneckého rybníka (p. č. 994/1, 1000/11 a další související pozemky v k. ú. Medlánky, které byly dříve plochami H) z ploch bydlení B na plochy zeleně Z nebo K nebo plochy vodní a vodohospodářské H, jak je tomu dosud. | 19 |
| 20 | Požadujeme plochu části městských pozemků při ul. Rysova p. č. 985/1 a 985/19 v k. ú. Medlánky, kde se nachází zahrada MŠ a veřejná zeleň, ponechat jako plochy zeleně Z; v případě trvání požadavku na doplnění zástavby změnit na plochu veřejné vybavenosti V pro možnost vybudování domova pro seniory. | 20 |
| 21 | Požadujeme změnit pozemky plánované historicky jako rezerva pro novou radnici u kružového objezdu (p. č. 985/21 a přílehlá částí pozemků p. č. 985/1 a 985/2 v k. ú. Medlánky) z plochy bydlení B/r2 na plochu veřejné vybavenosti V/r2). | 21 |
| 22 | Požadujeme plochu mezi městským bytovým domem Jabloňová 22-28 a ulicí Kuřimskou ponechat plochy dle stávajícího ÚP jako zeleň Z, tzn. neměnit na bydlení B. | 22 |
| 23 | V lokalitě Technoparku v rozvojové ploše Me-1 požadujeme zredukovat navrhované plochy bydlení za parkem ve prospěch ploch zeleně, a to alespoň v rozsahu, jak s nimi počítal stávající územní plán, požadujeme v souladu se stávajícím ÚP zachovat pruh zeleně pro rozšíření Zámeckého parku směrem k budoucí zastávce tramvaje a dále jej prodloužit podél budoucí tramvajové trati Me/31 celou lokalitou Technoparku a v jejím sousedství vést plochu pro vybudování stezky pro pěší a cyklisty pro zajištění prostupnosti území z Medlánek do Králova Pole. | 23 |
| 24 | V lokalitě Technoparku v rozvojové ploše Me-1 dále požadujeme navýšení ploch zeleně alespoň na úroveň stávajícího ÚP, dále požadujeme v části této lokality blíže k Medláňkám pamatovat i na veřejnou vybavenost v podobě školství, hřišť a sportovišť, aby noví obyvatelé i zaměstnanci nezhoršili již tak nedostatečnou kapacitu stávající veřejné vybavenosti v Medláňkách (MŠ, ZŠ, centrum volného času, dětská hřiště, sportoviště). Požadujeme v dostupné vzdálenosti od ZŠ plochu pro sport S pro vybudování tělocvičny či malé sportovní haly, kterou by mohly využívat na tělocvik i děti základní školy, jejíž tělocvična je za hranou kapacity a brání případnému navýšení počtu žáků. | 24 |
| 25 | Požadujeme zahrnout cyklostezku spojující Technopark a Prumyslovou zónu v Kuřimě kolem kaaáren v Řečkovících, Ivanovice a Českou. | 25 |
| 26 | Požadujeme respektovat reálný stav využití území a v lokalitě Zámeckého parku vymezit plochy zastavěné rodinnými domy jako plochy bydlení B/r1 a plochu pod zámkem jako plochu smíšenou obytnou C a v lokalitě Medláneckého kopce a jeho úpatí vymezit plochy zahrad I. | 26 |


Dále doplňuji:

Co se týká odůvodnění mé připomínky/námítky, plně odkazuji na stanovisko MČ Brno-Medlánky k Návrhu Územního plánu města Brna.

V Brně dne

29/06/2020

Podpis



MMB/0301289/2020

Připomínka č.1

Vyhodnocení připomínky:

Předmětné území Medlánek má být dle dohody o vypořádání stanoviska Ministerstva životního prostředí (MŽP ČR) ke Konceptu ÚPmB ze dne 22.6.2017 z hlediska záboru ZPF řešeno dle varianty II. Konceptu ÚPmB s požadavkem na převedení rozvojové lokality Me-7 v rozsahu var. I Konceptu ÚPmB do územní rezervy pro bydlení (v Návrhu ÚPmB územní rezerva B-6) a dle podnětu samosprávy rozvojovou lokalitu Me-8 východně od komunikačního propojení řešit v rozsahu dle var. III (v Návrhu ÚPmB rozvojová lokalita Me-4) a západně od komunikačního propojení zařadit do územní rezervy pro bydlení v rozsahu dle var. II. (v Návrhu ÚPmB část územní rezervy B-7). V bezprostředním okolí měla být navazující rozvojová lokalita v MČ Brno-Řečkovice a Mokrá hora R-3 řešena obdobným způsobem - východně od komunikačního propojení rozvoj území dle var. III Konceptu ÚPmB (v Návrhu ÚPmB rozvojová lokalita R-3), západně od komunikace územní rezerva pro bydlení v rozsahu dle var. II. (v Návrhu ÚPmB část územní rezervy B-7). Tato dohodnutá řešení jsou součástí Pokynů pro vypracování Návrhu ÚPmB, které schválilo Zastupitelstvo města Brna usnesením č. ZM7/3871 na zasedání konaném dne 19. 6. 2018 (dále jen "Pokyny"). Návrhem ÚPmB jsou tak v daném území zcela naplněny Pokyny pro vypracování Návrhu ÚPmB a dotčený orgán MŽP ČR v této fázi pořizované dokumentace plně souhlasí s předloženým řešením Návrhu ÚPmB z hlediska záboru ZPF v k.ú. Medlánský, a proto není důvodné předmětné řešení měnit.

Uvádíme také, že územní rozvoj v ose Medlánský – Řečkovice – Ivanovice vyplývá ze Zadání, které je tímto způsobem konzistentně naplňováno. Tento rozvoj souvisí s trasováním D43 a předmětné územní rezervy bude možné aktivovat (převést do návrhu) pouze v případě, že bude na úrovni ZÚR JMK rozhodnuto o výsledné variantě řešení D43 na území města. Při návrhu řešení pak musí být zohledněny a zapracovány i případné další dopady a souvislosti, které nyní nelze dopředu předjímat.

Ovšem je nutné uvést, že v k.ú. Medlánský téměř nedochází v Návrhu ÚPmB k vymezení nových zastavitelných (návrhových) ploch oproti platnému ÚPmB, vyjma zastavitelných ploch na východní straně prodloužené ulice V Újezdech.

Nicméně na základě rozhodnutí Rady města Brna (RMB), které přijala na schůzi RMB č. R8/127 zahájené dne 20.1.2021 s pokračováním dne 25.1.2021, uplatnil určený zastupitel, radní pro územní plánování RNDr. Filip Chvátal, PhD. u pořizovatele připravovaného Územního plánu města Brna – Odboru územního plánování a rozvoje MMB, ve smyslu § 53 odst. (1) zákona č. 183/2006 sb., o územním plánování a stavebním řádu, ve znění pozdějších předpisů, podnět, aby vyhodnocení výsledků projednání dokončil v souladu s doporučením RMB. RMB doporučila řešení u problematických oblastí rozvoje města stěžejního charakteru. U předmětné územní rezervy B-6 a B-7 následujícím způsobem:

„Vzhledem k tomu, že došlo na úrovni ZÚR JMK k rozhodnutí o umístění koridoru komunikace R-43 na území města Brna, je možné učinit rozhodnutí a aktivovat územní rezervy, tj. územní rezervy převést zpět do zastavitelných ploch dle projednané a vybrané varianty Konceptu ÚPmB či dílčích úprav. Aktivaci územních rezerv převedením do zastavitelných ploch však nelze v úpravě Návrhu ÚPmB před opakovaným veřejným projednáním doporučit, ale až po první aktualizaci nového ÚPmB v rámci Zprávy o uplatňování ÚPmB, případně samostatnou změnou nového ÚPmB. V Návrhu ÚPmB by tak byly územní rezervy ponechány vyjma těch, kde je na základě výsledků projednání doporučeno jejich vypuštění (např. právě předmětná B-6 a B-7)“.

Na základě výše uvedeného pořizovatel dává pokyn územní rezervu B-6 a B-7 z návrhu ÚPmB vypustit v souladu s podnětem určeného zastupitele.

Věcná podstata způsobů vypořádání předmětného podání zůstává nadále relevantní, přestože návrh nového územního plánu města Brna prošel přepracováním s ohledem na Pokyny ZMB z roku 2022 a byl uveden do jednotného standardu ÚPD dle stavebního zákona a jeho prováděcích předpisů. Výše uvedené texty je tedy nutno chápat také ve smyslu těchto úprav.

Připomínka č.2

Vyhodnocení připomínky:

Tangenciální propojení městských částí Brno-Komín a Brno - Bystrc s MČ Brno-Medlánky je dlouhodobě sledované už v platném ÚPmB, pro které je zde vymezena plocha komunikací a prostranství místního významu s navazující plochou krajinné zeleně pro možnost umístění stromořadí či jiného krajinného prvku v rekreačně využívaném území. V Návrhu nového ÚPmB se rovněž v kontinuitě se stávajícím ÚPmB vymezuje plocha veřejného prostranství, která kopíruje stávající zpevněnou cestu vedoucí přes předmětné území (agreguje částečně i návrhovou plochu krajinné zeleně KV ze stávajícího ÚPmB, což je dáno měřítkem nového ÚPmB) a která vytváří podmínky pro žádoucí prostupnost územím. Z hlediska koncepce uspořádání dopravy slouží tato plocha pro vedení samostatné cyklotrasy. Zajišťuje dopravní obsluhu pro rozvojovou část brněnské ZOO ze strany Brna-Bystrce a stabilizovaného areálu Pily ČR, dále pak stabilizovaného areálu Policie ČR a medláneckého letiště ze strany Brna-Medlánek. Převážná část území je však určena pro nestavební využití, které negeneruje dopravní zatížení. Koridor již v současné době plní funkci obsluhy navazujících pozemků a jeho vymezení je nezbytné. Jeho šířka neznamená „výstavbu“ komunikace v celé šíři, ale umožňuje „kultivaci“ nevyhovujícího stavu a doplnění např. oboustranného stromořadí a zvýšení kvality prostupnosti pro pěší a cyklisty. To, jakým způsobem bude upraven provoz na tomto propojení nebo případně rozdělení na provozně nezávislé úseky není předmětem řešení územního plánu, ale úpravy organizace dopravy, která stanoví podmínky provozu, případně zamezí průjezdu nebo omezí některé nežádoucí pohyby.

Na základě rozhodnutí Rady města Brna (RMB) konané na schůzi RMB č.R8/127 zahájené dne 20.1.2021 s pokračováním dne 25.1.2021, uplatnil určený zastupitel, radní pro územní plánování RNDr. Filip Chvátal, PhD. u pořizovatele připravovaného Územního plánu města Brna – Odboru územního plánování a rozvoje MMB, ve smyslu § 53 odst. (1) zákona č. 183/2006 sb., o územním plánování a stavebním řádu, ve znění pozdějších předpisů, podnět, aby vyhodnocení výsledků projednání dokončil v souladu s doporučením RMB. Co se týče problematické oblasti rozvoje města RMB doporučila komunikační propojení Komín - Medlánky řešit jako návrhovou plochu veřejného prostranství O s tím, že část tohoto koridoru v prostoru od odbočky k rozvojové ploše ZOO k areálu Policie ČR bude stabilizován v rozsahu platného ÚPmB (bez integrace plochy zeleně).

Věcná podstata způsobů vypořádání předmětného podání zůstává nadále relevantní, přestože návrh nového územního plánu města Brna prošel přepracováním s ohledem na Pokyny ZMB z roku 2022 a byl uveden do jednotného standardu ÚPD dle stavebního zákona a jeho prováděcích předpisů. Výše uvedené texty je tedy nutno chápat také ve smyslu těchto úprav.

Pro úplnost doplňujeme, že na základě Pokynu č. 6) "Důkladné opakované posouzení připomínek městských částí z veřejného projednání" Zastupitelstva města Brna ze dne 21.06.2022, došlo v území kolem areálu bývalého JZD k úpravě návrhu spočívající v zapracování řešení dle ÚS Komín, Palcary - jih (Ing.arch. Jenčková, 08/2022). V území jsou nově vymezeny plochy smíšené obytné všeobecné, plochy občanského vybavení veřejného a s tím spojené upravené vedení dopravní infrastruktury.

Připomínka č.3

Vyhodnocení připomínky:

V rámci podání je vysloven požadavek na vypuštění komunikačního propojení mezi Medláncami a Ivanovicemi, od ulice V Újezdech, označeným ve výkrese 2.2 jako R/1.

Vyhodnocení z r. 2020:

„Záměr R/1 má přímou souvislost s rozvojem MČ Brno-Řečkovice a MČ Brno-Ivanovice a tento záměr nelze vypustit, ale jeho podoba dozná změn.

V upraveném návrhu budou doplněny plochy rozvoje na k.ú. Ivanovice a záměr R/1 nebude propojován na k.ú. Medlánky a bude veden v koridoru ulice Terezy Novákové (záměr R/31).“

Pro dokladování transparentnosti procesu vyhodnocení podání a pro úplnost uvádíme, že v předmětném území došlo ke změně. Ve výsledném řešení Návrhu nového ÚPmB byla poloha záměru R/1 upravena a záměr je připojen na ulici Žilkovu v MČ Brno-Řečkovice a Mokrá Hora. S územím MČ Brno-Medlánky není propojen.

Tato změna však nemá vliv na podstatu vyhodnocení požadavku podatele.

Věcná podstata způsobů vypořádání předmětného podání zůstává nadále relevantní, přestože návrh nového územního plánu města Brna prošel přepracováním s ohledem na Pokyny ZMB z roku 2022 a byl uveden do jednotného standardu ÚPD dle stavebního zákona a jeho prováděcích předpisů. Výše uvedené texty je tedy nutno chápat také ve smyslu těchto úprav.

Připomínka č.4

Vyhodnocení připomínky:

V rámci podání je požadováno vypuštění plánované komunikace mezi Technologickým parkem (ul. Purkyňovou a ulicí Hudcovou, ústící naproti ZŠ (záměr Me/1).

Pro dokladování transparentnosti procesu vyhodnocení podání je uvedeno také mezitímní vyhodnocení z r. 2020:

Požadavku nebylo v roce 2020 vyhověno, protože: „ÚPmB vymezuje doplnění komunikaci sběrného významu Me/1 z ul. Purkyňova do ul. Hudcova, která je nezbytná pro rozvoj lokality Technologický park Me-1. Společně s další komunikační sítí v navazujícím území doplňuje dopravní skelet pro odvedení dopravy z této části území.“

Konečné vyhodnocení podání se vztahuje k výslednému řešení Návrhu nového ÚPmB:

Návrh Územního plánu města Brna pro opakované veřejné projednání (06/2021) byl upraven. Záměr Me/1 byl přetrasován do souběžné polohy s ulicí Hradeckou. Do ulice Hudcovy naproti ZŠ tedy není připojen.

Tímto je požadavek zohledněn.

Pro úplnost doplňujeme, že ačkoli byla sběrná komunikace Me/1 vypuštěna, zůstává navržena místní komunikace v rámci plochy veřejného prostranství.

Věcná podstata způsobů vypořádání předmětného podání zůstává nadále relevantní, přestože návrh nového územního plánu města Brna prošel přepracováním s ohledem na Pokyny ZMB z roku 2022 a byl uveden do jednotného standardu ÚPD dle stavebního zákona a jeho prováděcích předpisů. Výše uvedené texty je tedy nutno chápat také ve smyslu těchto úprav.

Připomínka č.5

Vyhodnocení připomínky:

Návrh ÚPmB (6/2020) vymezil O-6 jako územní rezervu k prověření možnosti napojení lokality bydlení vymezené v územní rezervě B-6 na komunikační síť ve směru Medlánky (Technologický park)– Hudcova – Řečkovice – Ivanovice tak, aby byl přiměřeně doplněn chybějící dopravní skelet, přičemž je možné aktivovat územní rezervu pouze v případě, že bude na úrovni ZÚR JMK rozhodnuto o trasování D43 na území města Brna.

Nicméně na základě rozhodnutí Rady města Brna (RMB), které přijala na schůzi RMB č.R8/127 zahájené dne 20.1.2021 s pokračováním dne 25.1.2021, uplatnil určený zastupitel, radní pro územní plánování RNDr. Filip Chvátal, PhD. u pořizovatele připravovaného Územního plánu města Brna – Odboru územního plánování a rozvoje MMB, ve smyslu § 53 odst. (1) zákona č. 183/2006 sb., o územním plánování a stavebním řádu, ve znění pozdějších předpisů, podnět, aby vyhodnocení výsledků projednání dokončil v souladu s doporučením RMB. RMB doporučila řešení u problematických oblastí rozvoje města stěžejního charakteru. u předmětné územní rezervy O-6 následujícím způsobem:

„Vzhledem k tomu, že došlo na úrovni ZÚR JMK k rozhodnutí o umístění koridoru komunikace R-43 (S43) na území města Brna, je možné učinit rozhodnutí a aktivovat územní rezervy tj. územní rezervy převést zpět do zastavitelných ploch dle projednané a vybrané varianty Konceptu ÚPmB či dílčích úprav. Aktivaci územních rezerv převedením do zastavitelných

ploch však nelze v úpravě Návrhu ÚPmB před opakovaným veřejným projednáním doporučit, ale až po první aktualizaci nového ÚPmB v rámci Zprávy o uplatňování ÚPmB, případně samostatnou změnou nového ÚPmB. V Návrhu ÚPmB by tak byly územní rezervy ponechány vyjma těch, kde je na základě výsledků projednání doporučeno jejich vypuštění.

Vzhledem k nesouhlasu s původním vedením územní rezervy O-5 a výše uvedenému doporučení RMB na vypuštění koridoru územní rezervy O-6 a O-5 centrem Medlánek byla následně naznačena možnost změny jejího trasování. Jejich úpravu však nebylo možné z časových důvodů prověřit v potřebné podrobnosti a s podrobnějším vyhodnocením dopadů a vlivů na území.

Aby bylo možné podrobněji prověřit toto území jednak z hlediska koncepce dopravy (Odboru dopravy MMB) a z hlediska územních dopadů (Odboru územního plánování a rozvoje MMB), bylo z pozice pořizovatele rozhodnuto o potřebě jejího dalšího vymezení.

Z tohoto důvodu bude územní rezerva O-6 v Návrhu ponechána beze změny a územní rezerva O-5 bude upravena do koridoru v návaznosti od územní rezervy O-6 po propojení se záměrem R/1.

Závěrem uvádíme, že vzhledem k tomu, že se jedná pouze o územní rezervy, tak aktuálně nedochází k žádné změně ÚPmB v souvislosti s těmito dopravními koridory. Po zpracování podrobnějších prověřovacích studií budou vyhodnoceny dopady do území a až následně na základě doporučení bude rozhodnuto o těchto územních rezervách a případném konkrétním vedení tohoto komunikačního propojení.

Věcná podstata způsobů vypořádání předmětného podání zůstává nadále relevantní, přestože návrh nového územního plánu města Brna prošel přepracováním s ohledem na Pokyny ZMB z roku 2022 a byl uveden do jednotného standardu ÚPD dle stavebního zákona a jeho prováděcích předpisů. Výše uvedené texty je tedy nutno chápat také ve smyslu těchto úprav.

Připomínka č.6

Vyhodnocení připomínky:

Návrh ÚPmB (6/2020) vymezil O-5 centrem Medlánek jako územní rezervu k prověření možnosti napojení lokality bydlení vymezené v územní rezervě B-6 na komunikační síť ve směru Medlánek (Technologický park)– Hudcova – Řečkovice – Ivanovice tak, aby byl přiměřeně doplněn chybějící dopravní skelet.

Dále viz odůvodnění připomínky č.5

Věcná podstata způsobů vypořádání předmětného podání zůstává nadále relevantní, přestože návrh nového územního plánu města Brna prošel přepracováním s ohledem na Pokyny ZMB z roku 2022 a byl uveden do jednotného standardu ÚPD dle stavebního zákona a jeho prováděcích předpisů. Výše uvedené texty je tedy nutno chápat také ve smyslu těchto úprav.

Připomínka č.7

Vyhodnocení připomínky:

V rámci podání je požadováno zrušení dopravního propojení mezi ulicemi V Újezdech a K Babě v rozvojové ploše Me-3.

Původní vyhodnocení z r. 2020:

„Komunikace v ulici V Újezdech je vymezena plochou dopravní infrastruktury D, komunikace v ulici K Babě je vyznačeno plochou veřejného prostranství. Rozvojová lokalita Me-3 není s ulicí V Újezdech přímo propojena. Přímé propojení je možné v rámci obecných podmínek využití území, ovšem vzhledem k realizované zástavbě je obtížně realizovatelné a nevhodné. V rámci prostupnosti území je vhodné do karty lokality doplnit podmínku propojení pouze pro pěší a cyklisty.“

Pro dokladování transparentnosti procesu vyhodnocení podání a pro úplnost uvádíme, že v předmětném území došlo ke změně. Ve výsledném řešení Návrhu nového ÚPmB byla poloha záměru R/1 upravena a na k.ú. Medlánek již není vymezen. Komunikace v ulici V Újezdech již

není vymezena plochou dopravní infrastruktury D, ale plochou veřejných prostranství. V kartě rozvojové lokality Me-3 je doplněna podmínka zajištění prostupu územím pro pěší a cyklisty. Tato změna však nemá vliv na podstatu původního vyhodnocení podání.

Věcná podstata způsobů vypořádání předmětného podání zůstává nadále relevantní, přestože návrh nového územního plánu města Brna prošel přepracováním s ohledem na Pokyny ZMB z roku 2022 a byl uveden do jednotného standardu ÚPD dle stavebního zákona a jeho prováděcích předpisů. Výše uvedené texty je tedy nutno chápat také ve smyslu těchto úprav.

Připomínka č.8

Vyhodnocení připomínky:

Podatel požaduje změnit plánovanou výstavbu na polích mezi Medláčkami, Řečkovcemi a Ivanovicemi (rozvojové lokality R-3 a Me-4) výhradně na méně intenzivní nízkopodlažní zástavbu, případně požaduje významné rozšíření ploch zeleně.

Rozvojová lokalita Me-4 bude na základě doporučení samosprávy města k vypořádání námitek a připomínek doručených k projednanému Návrhu nového ÚP upravena následovně: Návrhové stavební plochy bydlení (B) a smíšená obytná (C) budou vymezeny jako plocha zemědělská (A). Zůstane tak zachováno stávající funkční využití dle platného ÚPmB – pro zemědělský půdní fond. Původně vymezená plocha městské zeleně pro nový park nebude vymezena. Rozvojová lokalita Me-4 bude zredukována a zůstane pouze jižní část s návrhovými plochami pro veřejnou vybavenost (V).

Rozvojová lokalita R-3 měla původně zůstat bez úprav. Věcný obsah připomínky k rozvojové lokalitě R-3 byl však uplatněn opakovaně při 1. opakovaném veřejném projednání. Podnět na změnu regulativu u předmětné plochy B/k3 na B/r2 podala mimo jiné MČ Brno-Řečkovice a Mokrý Hora. Určený zastupitel RNDr. Filip Chvátal, PhD. dle § 53 odst. (1) stavebního zákona uplatnil v procesu vyhodnocování výsledků projednání dopisem č.j. MMB/0477610/2021 ze dne 13.9.2021 na základě doporučení RMB R8/168 konané dne 1.9.2021 podnět na zohlednění místních zájmů MČ Brno-Řečkovice a Mokrý Hora a to u plochy bydlení v lokalitě Díly (mezi areálem kasáren a zástavbou v ul. Žilkova) snížit výšku zástavby na 2; tj. na místo uvedené B/k3 změnit regulativ na B/r2. Městské části jsou dle Statutu města Brna oprávněny uplatňovat právo na místní samosprávu ve specifickém režimu prostřednictvím vyjádření k projednávaným územně plánovacím dokumentacím.

Na základě výsledků projednání byly místní zájmy městské části Brno-Řečkovice zohledněny a Návrh pro druhé veřejné opakované projednání bude upraven (u předmětné plochy dojde ke změně regulativu z B/k3 na B/r2 a k vymezení plochy smíšené obytné C/k3 podél budoucí městské třídy). Touto úpravou je částečně reagováno také na požadavek podatele.

V rámci předmětné lokality je v aktuálním návrhu ÚPmB samostatně vymezena jedna plocha městské zeleně a o dalších se neuvažuje. Platí však to, že u ploch bydlení i ploch smíšených obytných je dle regulativu povinnost dodržet minimální plochu zeleně v rozsahu 30 % pro disponibilní pozemky stavebního záměru. Zeleň tedy musí být, jak požaduje podatel, výraznou součástí ploch C.

Věcná podstata způsobů vypořádání předmětného podání zůstává nadále relevantní, přestože návrh nového územního plánu města Brna prošel přepracováním s ohledem na Pokyny ZMB z roku 2022 a byl uveden do jednotného standardu ÚPD dle stavebního zákona a jeho prováděcích předpisů. Výše uvedené texty je tedy nutno chápat také ve smyslu těchto úprav.

Připomínka č.9

Vyhodnocení připomínky:

Plochy pro veřejnou vybavenost v rozvojové lokalitě Me-4 jsou určeny pro výstavbu MŠ. V dotčeném území se vyskytují převážně plochy bydlení. Rozvojová lokalita proto řeší doplnění ploch veřejné vybavenosti na severním okraji MČ Medláčky, které naváží na přírodně rekreační území kolem Medláneckého rybníka. MČ Medláčky dlouhodobě postrádá novou

mateřskou školu, část plochy pro veřejnou vybavenost je proto vhodné využít právě tímto účelem. Z toho důvodu je vhodné ponechat pro ni vymezené plochy.

Věcná podstata způsobů vypořádání předmětného podání se mění, a to i ve vazbě na skutečnost, že návrh nového územního plánu města Brna prošel přepracováním s ohledem na Pokyny ZMB z roku 2022 a byl uveden do jednotného standardu ÚPD dle stavebního zákona a jeho prováděcích předpisů, tj. výše uvedené texty je nutno chápat ve smyslu těchto úprav.

Vyhodnocení se mění takto:

V daném území došlo na základě nového požadavku místní samosprávy městské části Brno-Medlánky k úpravě návrhu spočívající v úpravě rozsahu vymezené rozvojové lokality Me-4. Rozvojová lokalita byla redukována a mezi poldrem a veřejným prostranstvím – pokračování ul. Nadační byla ponechána plocha zeleně; z tohoto důvodu je možné připomínce vyhovět.

Připomínka č.10

Vyhodnocení připomínky:

Požadujete pro rozvojovou lokalitu Me-4 podmínku prověření územní studii. Jako důvod uvádíte především prostup do sousedících rekreačních a sportovních oblastí.

Podmínka tohoto prostupu je uvedena v kartě lokalit, nemůže být tedy opomenuta. Územní studie se předepisuje zpravidla ve větších rozvojových plochách pro řešení vybraných problémů, případně pro variantní řešení. Na své náklady může územní studii zpracovat také ten, který změnu v území inicioval a realizuje ji. Plocha této lokality je však pro zadání samostatné územní studie příliš malá a okruh problémů příliš omezený na to, aby se nová výstavba ÚS podmiňovala.

Rozsah rozvojové lokality Me-4 byl oproti původnímu návrhu podstatně zmenšen.

Věcná podstata způsobů vypořádání předmětného podání zůstává nadále relevantní, přestože návrh nového územního plánu města Brna prošel přepracováním s ohledem na Pokyny ZMB z roku 2022 a byl uveden do jednotného standardu ÚPD dle stavebního zákona a jeho prováděcích předpisů. Výše uvedené texty je tedy nutno chápat také ve smyslu těchto úprav.

Připomínka č.11

Vyhodnocení připomínky:

Pro lokalitu R-8 požadujete zásadní snížení intenzity využití území. Uprostřed stabilizovaných ploch pro bydlení se nachází zahrádkářská kolonie, nevyužívané objekty a výšková stavba bývalé Geofyziky.

Návrh nového ÚP počítá s využitím zahrádek pro plochu veřejné městské zeleně, která může plnit i funkci veřejného prostranství. Zbytek ploch je určený pro bydlení nebo jako plocha smíšená obytná s volnou zástavbou s výškovou úrovní v/3 (6-16 m). Toto je nejnižší možná výšková úroveň vhodná pro městskou zástavbu, obytná sídliště a areály. Nižší zástavba s nižší intenzitou osídlení 1 nebo 2 je vhodná pro rezidenční nízkopodlažní zástavbu, tedy samostatné nebo řadové rodinné domy. Nově navrhovaná zástavba bude navazovat svým charakterem spíše na zástavbu mezi ulicemi Podpěrova a Jabloňová také s výškovou úrovní v/3. Větší výšková úroveň v/5 je navržena pouze pro stávající výškovou budovu Geofyziky. Snižování výškové úrovně zástavby pod úroveň 3 a s tím snižování intenzity využití území není možné. Výšková úroveň 3 je pro volnou bytovou zástavbu nejnižší možná, nižší zástavba rodinnými domy (rezidenční zástavba) v lokalitě není vhodná.

Věcná podstata způsobů vypořádání předmětného podání zůstává nadále relevantní, přestože návrh nového územního plánu města Brna prošel přepracováním s ohledem na Pokyny ZMB z roku 2022 a byl uveden do jednotného standardu ÚPD dle stavebního zákona a jeho prováděcích předpisů. Výše uvedené texty je tedy nutno chápat také ve smyslu těchto úprav.

Připomínka č.12

Vyhodnocení připomínky:

V rámci připomínky je požadavek na vymezení propojení ulice Renčovy a Terezy Novákové formou veřejně prospěšných staveb.

Ve výkresu 2.2 Souhrnný výkres dopravy a 3.0 Veřejně prospěšných staveb jsou vymezeny plochou dopravní infrastruktury D prvky systému komunikací, tvořící základní komunikační systém města Brna (komunikace sběrné, nadsběrné, rychlostní a dálnice).

Komunikace, které jsou vymezeny plochou veřejných prostranství jsou součástí místní sítě a zajišťují doplňkové propojení v rámci městské části. Tímto způsobem je vyznačeno i propojení Renčova – Terezy Novákové.

Z hlediska nastavených principů vyznačení prvků (viz výše) nelze požadavku na doplnění vymezení propojení Renčova – Terezy Novákové ve výkresu 2.2 a 3.0 vyhovět, protože se jedná především o síť obslužných komunikací vymezených plochou veřejných prostranství.

Věcná podstata způsobů vypořádání předmětného podání zůstává nadále relevantní, přestože návrh nového územního plánu města Brna prošel přepracováním s ohledem na Pokyny ZMB z roku 2022 a byl uveden do jednotného standardu ÚPD dle stavebního zákona a jeho prováděcích předpisů. Výše uvedené texty je tedy nutno chápat také ve smyslu těchto úprav.

Připomínka č.13

Vyhodnocení připomínky:

Předmětem připomínky je požadavek na vypuštění územních rezerv pro bydlení B-6 a B-7.

Předmětné území Medlánek má být dle dohody o vypořádání stanoviska Ministerstva životního prostředí (MŽP ČR) ke Konceptu ÚPmB ze dne 22.6.2017 z hlediska záboru ZPF řešeno dle varianty II. Konceptu ÚPmB s požadavkem na převedení rozvojové lokality Me-7 v rozsahu var. I Konceptu ÚPmB do územní rezervy pro bydlení (v Návrhu ÚPmB územní rezerva B-6) a dle podnětu samosprávy rozvojovou lokalitu Me-8 východně od komunikačního propojení řešit v rozsahu dle var. III (v Návrhu ÚPmB rozvojová lokalita Me-4) a západně od komunikačního propojení zařadit do územní rezervy pro bydlení v rozsahu dle var. II. (v Návrhu ÚPmB část územní rezervy B-7). V bezprostředním okolí měla být navazující rozvojová lokalita v MČ Brno-Řečkovice a Mokrá hora R-3 řešena obdobným způsobem - východně od komunikačního propojení rozvoj území dle var. III Konceptu ÚPmB (v Návrhu ÚPmB rozvojová lokalita R-3), západně od komunikace územní rezerva pro bydlení v rozsahu dle var. II. (v Návrhu ÚPmB část územní rezervy B-7). Tato dohodnutá řešení jsou součástí Pokynů pro vypracování Návrhu ÚPmB, které schválilo Zastupitelstvo města Brna usnesením č. ZM7/3871 na zasedání konaném dne 19. 6. 2018 (dále jen "Pokyny"). Návrhem ÚPmB jsou tak v daném území zcela naplněny Pokyny pro vypracování Návrhu ÚPmB a dotčený orgán MŽP ČR v této fázi pořizované dokumentace plně souhlasí s předloženým řešením Návrhu ÚPmB z hlediska záboru ZPF v k.ú. Medlánský, a proto není důvodné předmětné řešení měnit.

Uvádíme také, že územní rozvoj v ose Medlánský – Řečkovice – Ivanovice vyplývá ze Zadání, které je tímto způsobem konzistentně naplňováno. Tento rozvoj souvisí s trasováním D43 a předmětné územní rezervy bude možné aktivovat (převést do návrhu) pouze v případě, že bude na úrovni ZÚR JMK rozhodnuto o výsledné variantě řešení D43 na území města. Při návrhu řešení pak musí být zohledněny a zapracovány i případné další dopady a souvislosti, které nyní nelze dopředu předjímat.

Ovšem je nutné uvést, že v k.ú. Medlánský téměř nedochází v Návrhu ÚPmB k vymezení nových zastavitelných (návrhových) ploch oproti platnému ÚPmB, vyjma zastavitelných ploch na východní straně prodloužené ulice V Újezdech.

Nicméně na základě rozhodnutí Rady města Brna (RMB), které přijala na schůzi RMB č. R8/127 zahájené dne 20.1.2021 s pokračováním dne 25.1.2021, uplatnil určený zastupitel, radní pro územní plánování RNDr. Filip Chváta, PhD. u pořizovatele připravovaného Územního plánu města Brna – Odboru územního plánování a rozvoje MMB, ve smyslu § 53 odst. (1) zákona č. 183/2006 sb., o územním plánování a stavebním řádu, ve znění pozdějších

předpisů, podnět, aby vyhodnocení výsledků projednání dokončil v souladu s doporučením RMB. RMB doporučila řešení u problematických oblastí rozvoje města stěžejního charakteru. u předmětné územní rezervy B-6 a B-7 následujícím způsobem:

„Vzhledem k tomu, že došlo na úrovni ZÚR JMK k rozhodnutí o umístění koridoru komunikace R-43 na území města Brna, je možné učinit rozhodnutí a aktivovat územní rezervy tj. územní rezervy převést zpět do zastavitelných ploch dle projednané a vybrané varianty Konceptu ÚPmB či dílčích úprav. Aktivaci územních rezerv převedením do zastavitelných ploch však nelze v úpravě Návrhu ÚPmB před opakovaným veřejným projednáním doporučit, ale až po první aktualizaci nového ÚPmB v rámci Zprávy o uplatňování ÚPmB, případně samostatnou změnou nového ÚPmB. V Návrhu ÚPmB by tak byly územní rezervy ponechány vyjma těch, kde je na základě výsledků projednání doporučeno jejich vypuštění.

Na základě výše uvedeného pořizovatel dává pokyn územní rezervu B-6 a B-7 z návrhu ÚPmB vypustit v souladu s podnětem určeného zastupitele.

Věcná podstata způsobů vypořádání předmětného podání zůstává nadále relevantní, přestože návrh nového územního plánu města Brna prošel přepracováním s ohledem na Pokyny ZMB z roku 2022 a byl uveden do jednotného standardu ÚPD dle stavebního zákona a jeho prováděcích předpisů. Výše uvedené texty je tedy nutno chápat také ve smyslu těchto úprav.

Připomínka č.14

Vyhodnocení připomínky:

Vymezení územního systému ekologické stability (ÚSES) je v Návrhu ÚPmB v souladu s odborným oborovým dokumentem – plánem ÚSES, který je nezbytným podkladem pro vymezení ÚSES v ÚPD. Dle plánu ÚSES jsou v předmětné lokalitě vymezeny interakční prvky, které nahrazují lokální biokoridor ve dně údolí Medláneckého potoka nad Medládkami vymezený v platném ÚPmB. K hlavním důvodům nahrazení předmětného biokoridoru interakčními prvky patří jeho nízký biogeografický význam bez možnosti začlenění do ucelené hydrofilní větve místního ÚSES s vymezením funkčně odpovídajících biocenter.

Pro informaci uvádíme, že interakční prvek je obecně doplňkovou skladebnou částí lokálního ÚSES, která posiluje interakci ekologicky stabilnějších a méně stabilních ekosystémů, a tím ty méně stabilní pomáhá stabilizovat. Konkrétně zprostředkovává příznivé působení lokálních (místních) biocenter a biokoridorů na okolní, ekologicky méně stabilní krajinu. Skutečnost, že jde o doplňkové skladebné části místního ÚSES, znamená, že představují doplněk k vymezení biocenter a biokoridorů a není až tak podstatná jejich funkce pro ochranu přirozeného genofondu. Vymezení interakčních prvků není na rozdíl od biocenter a biokoridorů nikterak vázáno na biogeografické členění krajiny, a naopak daleko více vychází z aktuálního stavu krajiny. Návrh soustavy interakčních prvků má v zásadě doporučující charakter a nemá zákonnou podporu.

Ve vztahu k územnímu plánu jsou interakční prvky obecně "podměrečnou" kategorií, tj. takovou kategorií prvků, jejichž vymezení je pod rozlišovací možností územního plánu a povinnost jeho vymezení ani nevyplývá z právních předpisů. Nicméně o existenci interakčních prvků či o existenci jejich návrhu by měl mít zpracovatel územně plánovací dokumentace povědomí, aby svým řešením zbytečně funkční prvky nelikvidoval a u dosud neexistujících či nedostatečně funkčních neznemožnil provedení navržených opatření.

Na základě uvedeného je zřejmý důvod, pro který v dané lokalitě není v Návrhu ÚPmB vymezena a ani není vhodné vymezovat skladebnou část ÚSES – lokální biokoridor. Nicméně zpracovatel svým návrhem – vymezením příslušných ploch návrhové zeleně v předmětné lokalitě zajistil další existenci a funkčnost daných interakčních prvků.

V případě pozemku p.č. 1818 k.ú. Medládky uvádíme, že by se jeho vymezením jako samostatné plochy krajinné zeleně vytvořila podměrečná plocha, která nemá zákonné ani koncepční opodstatnění, protože předmětné krajinotvorné prvky s ekologicko-stabilizační a také estetickou funkcí v podobě aleje jsou přirozenou součástí mimoprodukčních funkcí zemědělské plochy (viz Odůvodnění Návrhu ÚPmB). Pro informaci ještě uvádíme, že na základě požadavku a dohody s dotčeným orgánem Odborem životního prostředí Magistrátu

města Brna, bude do závazné textové části doplněna regulace zajišťující větší a zřejmější ochranu výše uvedených krajinnotvorných prvků. V souvislosti s plánovanou budoucí urbanizací území není vymezení ploch krajinné zeleně žádoucí; vymezení těchto ploch má význam ve volné krajině.

Věcná podstata způsobů vypořádání předmětného podání zůstává nadále relevantní, přestože návrh nového územního plánu města Brna prošel přepracováním s ohledem na Pokyny ZMB z roku 2022 a byl uveden do jednotného standardu ÚPD dle stavebního zákona a jeho prováděcích předpisů. Výše uvedené texty je tedy nutno chápat také ve smyslu těchto úprav.

Připomínka č.15

Vyhodnocení připomínky:

Objekty a plochy pro plnění funkce veřejné vybavenosti a sportu mohou být připuštěny i v plochách pro bydlení B nebo smíšených obytných C.

Sběrná střediska odpadů nejsou vzhledem ke svému charakteru a rozloze v územním plánu vymezena. Umístění sběrných středisek odpadů statutárního města Brna je přípustné v plochách bydlení, smíšených obytných, komerční vybavenosti, nákupních a zábavních center a zvláštních areálů, výroby a skladování, lehké výroby, podmíněně přípustné v plochách technické infrastruktury, dopravní infrastruktury a na veřejném prostranství, pokud toto umístění nenaruší jejich funkci.

Připomínce je vyhověno jiným způsobem.

Věcná podstata způsobů vypořádání předmětného podání zůstává nadále relevantní, přestože návrh nového územního plánu města Brna prošel přepracováním s ohledem na Pokyny ZMB z roku 2022 a byl uveden do jednotného standardu ÚPD dle stavebního zákona a jeho prováděcích předpisů. Výše uvedené texty je tedy nutno chápat také ve smyslu těchto úprav.

Připomínka č.16

Vyhodnocení připomínky:

Skutečný způsob využití předmětného pozemku, tj. pobytová louka s ekologickou, komunikační a rekreační funkcí je realizovatelný a přípustný i v rámci plochy zemědělské, a to zejména z důvodu, že plní mimoprodukční funkce zemědělské plochy. Dané využití je také v souladu s § 18 odst. (5) stavebního zákona, jehož záměry Návrh ÚPmB z důvodu veřejného zájmu nevylučuje.

Nicméně vzhledem k tomu, že je předmětný pozemek ve vlastnictví Statutárního města Brna, jeho grafická čitelnost je v měřítku zpracování nového ÚPmB, skutečné využití nejlépe reflektuje právě plocha krajinné zeleně a pozemek nebude tvořit nesmyslnou enklávu v daném území, protože plynule navazuje na okolní plochy krajinné zeleně, jeví se důvodné změnit pozemek na plochu krajinné zeleně "K".

Věcná podstata způsobů vypořádání předmětného podání zůstává nadále relevantní, přestože návrh nového územního plánu města Brna prošel přepracováním s ohledem na Pokyny ZMB z roku 2022 a byl uveden do jednotného standardu ÚPD dle stavebního zákona a jeho prováděcích předpisů. Výše uvedené texty je tedy nutno chápat také ve smyslu těchto úprav.

Připomínka č.17

Vyhodnocení připomínky:

Předmětem připomínky je požadavek na zachování stávajícího prostupu územím mezi ul. Turistickou a Vycházkovou a z toho důvodu pozemky parc.č. 1033/1 a 1033/12, k.ú. Medlánský definovat jako zeleň Z, tj. neměnit na plochu zahrádek I. Připomínce nelze zcela vyhovět, neboť se jedná o pozemky v soukromém vlastnictví, kdy jeho vlastníci požadují jiné funkční využití, kterému nelze v současné době vyhovět. To však nevylučuje i v plochách zahrádek zachovat stávajícího prostupu územím, pokud bude na tomto řešení s vlastníkem pozemků nalezena shoda.

Pro informaci závěrem uvádíme fakt, že dle obecných podmínek závazné části „Návrhu ÚPmB (2020)“: „Záměry na změny v území musí zachovávat a posilovat prostupnost v území; ve stabilizovaných plochách musí být zachovány pěší trasy zajišťující průchodnost území a přístup k jednotlivým pozemkům. V plochách změn musí být navrhována řešení, která zajistí prostupnost v území, zejména návaznost na zastavěné území či zastavitelné plochy nebo pěší průchodnost do krajiny.“, a dále „Stavby a zařízení dopravní a technické infrastruktury lze umístit ve všech typech ploch s rozdílným způsobem využití. V případě ploch zástavby lze stavby a zařízení dopravní infrastruktury umístit, pokud záměr není zjevně nepřiměřený vůči návazným či dotčeným plochám. V případě volných ploch lze stavby a zařízení dopravní a technické infrastruktury umístit za podmínky minimalizace jejich plošného a prostorového střetu s příslušnou plochou a minimalizace negativního vlivu na funkčnost plochy vyplývající z hlavního využití, pokud není v podmínkách využití typů ploch stanoveno jinak.“, a také „Veřejná prostranství lze umístit ve všech typech ploch s rozdílným způsobem využití.“

Na základě uvedeného je zřejmé, že není nutná požadovaná změna funkčního využití pro zajištění prostupu, která by jako taková měla být zajištěna regulacemi území danými v textové části Návrhu ÚPmB (2020).

Věcná podstata způsobů vypořádání předmětného podání zůstává nadále relevantní, přestože návrh nového územního plánu města Brna prošel přepracováním s ohledem na Pokyny ZMB z roku 2022 a byl uveden do jednotného standardu ÚPD dle stavebního zákona a jeho prováděcích předpisů. Výše uvedené texty je tedy nutno chápat také ve smyslu těchto úprav.

Připomínka č.18

Vyhodnocení připomínky:

Skutečný stav (stromová kaple sloužící jako místo spočinutí a rozjímání na procházkách, k venkovním bohoslužbám, k oddávání snoubenců v přírodě nebo třeba pro pořádání koncertů a určené pro širokou veřejnost), a předpokládaný způsob využití předmětného pozemku (vzpomínkový háj s možností pohřbívání ke kořenům) neodpovídá funkčnímu využití navrženému v Návrhu ÚPmB pro plochy zahrádek "I". Vzhledem k tomu, že se část výše uvedených aktivit v daném místě realizuje již nyní, nepředpokládá se konfliktní působení na okolní plochy. Dále uvádíme, že se jedná o pozemky ve vlastnictví města Brna a jde o záměr městské části podporovaný městem. Na základě uvedeného je vhodné vymezit předmětný pozemek p.č. 1353 v k.ú. Medlánky na plochu, která nejlépe reflektuje reálný i budoucí způsob využití a to na plochu veřejné vybavenosti „V/x/h (lze považovat za plochu v krajině bez nutnosti navázání této plochy na plochu veřejného prostranství).

Věcná podstata způsobů vypořádání předmětného podání zůstává nadále relevantní, přestože návrh nového územního plánu města Brna prošel přepracováním s ohledem na Pokyny ZMB z roku 2022 a byl uveden do jednotného standardu ÚPD dle stavebního zákona a jeho prováděcích předpisů. Výše uvedené texty je tedy nutno chápat také ve smyslu těchto úprav.

Připomínka č.19

Vyhodnocení připomínky:

V dané věci uplatnila připomínku MČ Brno-Medlánky, pořizovatel požadavku vyhověl takto: Pozemek parc. č. 1000/11 k. ú. Medlánky je dle platného ÚPmB sice součástí plochy vodohospodářské, dle stavu v území je také spolu s pozemkem parc. č.1012/12 zahrnut do společného oplocení u RD Rysova 2b, s přístupem z ulice Rysova. Jejich vymezení jako součást stabilizované plochy B/r2 je žádoucí.

Oproti tomu pozemek parc. č. 994/1 a s ním i pozemky parc. č. .994/2, 994/3, 984/5, 1012/11 a 1012/20 k. ú. Medlánky jsou dle platného ÚPmB součástí plochy vodohospodářské, dle stavu v území jsou přístupné pouze cestou kolem rybníka a nesouvisejí s nemovitostí určenou pro bydlení. Není proto důvod je nyní v novém ÚP zahrnovat do stabilizované plochy bydlení, využití pozemků takovému funkčnímu využití neodpovídá. V tomto rozsahu se tímto připomínce částečně vyhovuje.

Věcná podstata způsobů vypořádání předmětného podání zůstává nadále relevantní, přestože návrh nového územního plánu města Brna prošel přepracováním s ohledem na Pokyny ZMB z roku 2022 a byl uveden do jednotného standardu ÚPD dle stavebního zákona a jeho prováděcích předpisů. Výše uvedené texty je tedy nutno chápat také ve smyslu těchto úprav.

Připomínka č.20

Vyhodnocení připomínky:

V dané věci uplatnila připomínku MČ Brno-Medlánky, pořizovatel požadavku vyhověl takto: Na částech pozemků v majetku smB parc. č. 985/1 a 985/19 k. ú. Medlánky při ulici Rysova je v ÚP vymezena plocha ke stavebnímu využití pro bydlení, stejně tak je na části pozemků návrhová plocha městské zeleně. Pořizovatel preferuje ponechat možnost stavebního využití, tj. nevymezovat zde pouze plochu zeleně. Ta je vyjádřena na částech pozemků v rozsahu návrhové plochy Z. Byť je MČ preferované stavební využití pro domov pro seniory přípustné i v ploše bydlení, garancí takového cílového využití je právě plocha veřejné vybavenosti V. S ohledem na vlastnictví pozemků smB je také vhodné plochu pro veřejný účel jednoznačně v novém ÚP vymezit odpovídající funkcí, tj. plochou V.

Věcná podstata způsobů vypořádání předmětného podání zůstává nadále relevantní, přestože návrh nového územního plánu města Brna prošel přepracováním s ohledem na Pokyny ZMB z roku 2022 a byl uveden do jednotného standardu ÚPD dle stavebního zákona a jeho prováděcích předpisů. Výše uvedené texty je tedy nutno chápat také ve smyslu těchto úprav.

Připomínka č.21

Vyhodnocení připomínky:

V dané věci uplatnila připomínku MČ Brno-Medlánky, pořizovatel požadavku vyhověl takto: Požadované vymezení samostatné plochy V na částech pozemků parc. č. 985/1, 985/2 a 985/21 v jižním konci ulice Rysova, při kruhovém objezdu není s ohledem na metodiku zpracování nového ÚP vhodné: jednalo by se o podměrečnou plochu, kterou je problematické v novém ÚP samostatně vymezit za současného zachování čitelnosti hlavního výkresu - rozsah plochy a zápis kódu stavební plochy. Záměr nového objektu radnice MČ lze realizovat i v rámci plochy bydlení. Přesto pořizovatel s přihlédnutím k místním zájmům městské části dává pokyn zpracovatelům, aby požadavek MČ na plochu V prověřil. Zpracovatel se na základě pokynu pořizovatele problematikou vymezení samostatné funkční plochy zabýval a -z pozice odborného garanta správnosti řešení- v upraveném návrhu ÚP nakonec vymezil rozsah plochy V/v2 tak, aby byla plocha vymezena přehledným způsobem. Ve výsledku je připomínce vyhověno.

Věcná podstata způsobů vypořádání předmětného podání zůstává nadále relevantní, přestože návrh nového územního plánu města Brna prošel přepracováním s ohledem na Pokyny ZMB z roku 2022 a byl uveden do jednotného standardu ÚPD dle stavebního zákona a jeho prováděcích předpisů. Výše uvedené texty je tedy nutno chápat také ve smyslu těchto úprav.

Připomínka č.22

Vyhodnocení připomínky:

V dané věci uplatnila připomínku MČ Brno-Medlánky, pořizovatel odůvodnil takto: Území mezi bytovými domy jabloňová 22-28 a ulicí Kuřimskou, které je využíváno jako volné prostranství - zeleň má výměru pod limit 0,2 ha pro samostatné funkční vymezení; plocha zeleně v platném ÚPmB dnes zahrnuje větší území, i to, které je již stavebně využito. Po zpřesnění využití dle skutečného stavu není samostatné vymezení plochy městské zeleně Z v návrhu nového ÚP účelné, území bude nadále užíváno jako volné prostranství v rámci stabilizované plochy bydlení.

Věcná podstata způsobů vypořádání předmětného podání zůstává nadále relevantní, přestože návrh nového územního plánu města Brna prošel přepracováním s ohledem na Pokyny ZMB z roku 2022 a byl uveden do jednotného standardu ÚPD dle stavebního zákona a jeho prováděcích předpisů. Výše uvedené texty je tedy nutno chápat také ve smyslu těchto úprav.

Připomínka č.23

Vyhodnocení připomínky:

V dané věci uplatnila připomínku MČ Brno-Medlánky, pořizovatel požadavek zohlednil takto: Oproti platnému ÚPmB a řešení obsaženému v Konceptu ÚP není v Návrhu ÚP zástavba RD v ulici Za Parkem a Hujíčkova zahrnuta do návrhové plochy, ale je již stabilizována. Proto je žádoucí stabilizovanou plochu bydlení vymezit dle skutečného stavu v území a městské pozemky 855, 856 a jižní část pozemku 711/1 (s cestou ve stopě ulice Hujíčkova) vše k. ú. Medlánky vymezit jako stabilizovanou plochu zeleně - sloučit s plochou zeleně zámeckého parku. Návrh ÚP totiž vymezení jižní stopy ulice Hujíčkova jako plochy veřejného prostranství dle Konceptu ÚP nepřebírá.

Je žádoucí zachovat na městském pozemku parc. č. 710/1 k. ú. Medlánky návrhovou plochu městské zeleně, lze připustit oproti projednanému Konceptu ÚP (i platnému ÚPmB) redukcí jejího rozsahu do podoby dle návrhu nového ÚP. Plocha zeleně je v daném místě podstatná pro kvalitní propojení od stávajícího zámeckého parku k budoucí tramvajové smyčce do dalšího území v lokalitě Me-1. Návrhová plocha Z byla pro tento účel v Návrhu ÚP (projednávaném v červnu 2020) vymezena v dostatečném rozsahu, proto pořizovatel neshledal žádoucí požadavku MČ na její rozšíření vyhovět.

Na základě doporučení samosprávy města k vypořádání námitek a připomínek doručených k projednanému Návrhu nového ÚP (v červnu 2020) bude na pozemku parc. č. 710/1 k. ú. Medlánky v majetku města doplněna plocha veřejné vybavenosti (V) ve vazbě na ZŠ Hudcova. Tento požadavek na plochu V nakonec vyplynul z interních jednání s MČ, která tímto chce zajistit na městském pozemku plochu pro sportovního zařízení k ZŠ Hudcova. Takto je formulován i konkrétní požadavek na řešení uvedený u stanovené ÚS-08 v kap. 12 textové části ÚP a v kartě lokality Me-1. MČ je nakonec vyhověno v rozsahu tohoto požadavku.

V rozvojové lokalitě Me-1 lze další propojení pásem městské zeleně od navrhované tramvajové smyčky realizovat v rámci vymezených stavebních ploch, Návrh nového ÚP jednotlivé pásy liniové zeleně nevymezuje. Taktéž stezka pro pěší a cyklisty je nad podrobnost řešení v novém ÚP. Jejich realizace spolu s pásem zeleně je podél budoucí trati Me/31 na základě obecných regulativů možná ve všech stavebních plochách, tudíž i v ploše dopravy D, či sousední ploše smíšené obytné C. V této části není požadavku MČ vyhověno.

Připomínce se částečně vyhovuje v rozsahu vyhovění shodným požadavkům MČ.

Věcná podstata způsobů vypořádání předmětného podání zůstává nadále relevantní, přestože návrh nového územního plánu města Brna prošel přepracováním s ohledem na Pokyny ZMB z roku 2022 a byl uveden do jednotného standardu ÚPD dle stavebního zákona a jeho prováděcích předpisů. Výše uvedené texty je tedy nutno chápat také ve smyslu těchto úprav.

Vyhodnocení doplňujeme o informaci, že v daném území došlo na základě konkrétního požadavku určeného zastupitele, který u pořizovatele uplatnil dopisem ze dne 10.3.2023, k úpravě ÚP dle výsledků ÚS Technopark. (Jde o Územní studii Technologický park, jejímž zpracovatelem je tým KAM Brno, p.o.). Změna spočívá v úpravě rozsahu vymezených funkčních ploch v rozvojové lokalitě Me-1. Dále došlo ke změně na základě konkrétního požadavku určeného zastupitele na "posouzení potřebnosti předepsaných územních studií a žádosti o vypuštění mimo jiné i ÚS-08" uplatněného dopisem z 18. září 2023. Změna spočívá ve vypuštění povinnosti pořádit ÚS-08 jako podmínku pro rozhodování o změnách v území v lokalitě Me-1. Na základě této úpravy návrhu ÚP 2024 již nelze prostřednictvím územní studie konkretizovat požadavky na využití rozvojové lokality. Požadavku na zachování plochy zeleně v Me-1 dle platného ÚPmB nelze vyhovět, částečné vyhovění na plochu zeleně zůstává na pozemků pro rozšíření zámeckého parku.

Připomínka č.24

Vyhodnocení připomínky:

V dané věci uplatnila připomínku MČ Brno-Medlánky, pořizovatel požadavek zohlednil takto: V rozvojové lokalitě Me-1 lze další požadované využití pro veřejnou vybavenost (školství, centrum volného času), komerční vybavenost (sport), hřiště realizovat v rámci vymezených smíšených obytných ploch C. Pořizovatel neshledává účelné vymezením funkční plochy V či S předjímat jejich konkrétní lokalizaci. Pro území lokality Me-1 je předepsáno zpracování ÚS-08, ta prověří potřebu občanského vybavení a navrhne na území využití funkčních ploch C ve větší podrobnosti. Viz požadavky na řešení v ÚS uvedené v textové části v kap. 12 a v příslušné kartě lokality Me-1.

S odkazem na text vyhodnocení u připomínky č.23 je požadavek MČ na plochu pro sportovní zařízení pro ZŠ Hudcova řešen vymezením plochy V na městském pozemku parc. č. 710/1 k. ú. Medlánky

Samospráva města na Poradě vedení dne 10.12.2020 odsouhlasila podnět na úpravu rozsahu funkčních ploch bydlení v předmětné lokalitě ve prospěch smíšeného využití s volnou strukturou zástavby a v plochách pro smíšené využití úpravu výškových hladin zástavby dle Případové studie lokality Technologický park (KAM, 2020) pro účely úpravy Návrhu nového ÚPmB.

Na základě rozhodnutí Rady města Brna (RMB), které přijala na schůzi RMB č.R8/127 zahájené dne 20.1.2021 s pokračováním dne 25.1.2021, uplatnil určený zastupitel, radní pro územní plánování RNDr. Filip Chváta, PhD. u pořizovatele připravovaného Územního plánu města Brna – Odboru územního plánování a rozvoje MMB, ve smyslu § 53 odst. (1) zákona č. 183/2006 sb., o územním plánování a stavebním řádu, ve znění pozdějších předpisů, podnět, aby vyhodnocení výsledků projednání dokončil v souladu s doporučením RMB. RMB doporučila řešení u problematických oblastí rozvoje města stěžejního charakteru.

Doporučení se týkalo i rozvojové lokality Me-1 Technologický park. Proto pořizovatel dal pokyny na úpravu návrhu ÚP v lokalitě Me-1 pro 1. opakované veřejné projednání (v červnu 2021), vše v souladu s podnětem určeného zastupitele.

K další úpravě návrhu ÚP oproti výše uvedenému došlo v lokalitě Me-1 po 1. opakovaném veřejném projednání.

Na základě připomínek MČ doručených při 1. opakovaném veřejném projednání se určený zastupitel navrženým řešením v severní části lokality Me-1 znovu zabýval a uplatnil v procesu vyhodnocování výsledků projednání dopisem č.j. MMB/0477610/2021 ze dne 13.9.2021 k lokalitě Me-1 na základě doporučení RMB R8/168 ze dne 1.9. 2021 podnět na zohlednění místních zájmů MČ Brno - Medlánky, a to na navrácení původní plochy W/v3 a rozšíření plochy B/r2 na úkor plochy C/v3. Městské části jsou dle Statutu města Brna oprávněny uplatňovat právo na místní samosprávu ve specifickém režimu prostřednictvím vyjádření k projednávaným územně plánovacím dokumentacím.

Na základě výsledků projednání byly místní zájmy městské části MČ Brno-Medlánky alespoň částečně zohledněny a Návrh pro 2. opakované veřejné projednání byl upraven.

Připomínce je vyhověno částečně vymezením plochy veřejné občanské vybavenosti a promítnutím požadavků na konkretizaci využití lokality Me-1 pro další občanskou vybavenost do požadavků k řešení do vymezené ÚS-08.

Věcná podstata způsobů vypořádání předmětného podání zůstává nadále relevantní, přestože návrh nového územního plánu města Brna prošel přepracováním s ohledem na Pokyny ZMB z roku 2022 a byl uveden do jednotného standardu ÚPD dle stavebního zákona a jeho prováděcích předpisů. Výše uvedené texty je tedy nutno chápat také ve smyslu těchto úprav. Vyhodnocení doplňujeme o informaci, že v daném území došlo na základě konkrétního požadavku určeného zastupitele, který u pořizovatele uplatnil dopisem ze dne 10.3.2023, k úpravě ÚP dle výsledků ÚS Technopark. (Jde o Územní studii Technologický park, jejímž zpracovatelem je tým KAM Brno, p.o.). Změna spočívá v úpravě rozsahu vymezených funkčních ploch v rozvojové lokalitě Me-1. Dále došlo ke změně na základě konkrétního požadavku určeného zastupitele na "posouzení potřebnosti předepsaných územních studií a

žádosti o vypuštění mimo jiné i ÚS-08" uplatněného dopisem z 18. září 2023. Změna spočívá ve vypuštění povinnosti pořídit ÚS-08 jako podmínku pro rozhodování o změnách v území v lokalitě Me-1. Na základě této úpravy návrhu ÚP 2024 již nelze prostřednictvím územní studie konkretizovat požadavky na využití rozvojové lokality (požadováno zpřesnění pro zeleň, občanská vybavenost, sport).

Vyhověno zůstává částečně vymezením plochy veřejné občanské vybavenosti.

Připomínka č.25

Vyhodnocení připomínky:

V rámci podání je požadováno vymezení propojení mezi územím Technologického parku a průmyslovou zónou v Kuřimi.

Pro dokladování transparentnosti procesu vyhodnocení podání je uvedeno také mezitímní vyhodnocení z r. 2020:

Požadavku bylo v roce 2020 vyhověno částečně, protože: „Úkolem územního plánu je vytvářet územní podmínky pro možnost umístění záměrů, nikoliv zajistit „bezproblémovou“ realizaci všech záměrů a znát podrobné technické provedení jednotlivých úseků. Obecně územní plán stanovuje základní koncepci rozvoje území obce, ochrany jeho hodnot, jeho plošného a prostorového uspořádání, uspořádání krajiny a koncepci veřejné infrastruktury a stanovuje podmínky pro využití území. Nový Územní plán města Brna (ÚPmB) pracuje s méně podrobným měřítkem hlavního výkresu 1:10 000, než tomu je u současného (1:5000).

V rámci stanovení podmínek využití ploch v kap. 6.2. a kap. 6.3.3.10 závazné textové části je umožněno umístění cyklistické infrastruktury ve všech plochách s rozdílným způsobem využití. Z hlediska požadavku na zakreslení dalších propojení uvádíme, že v rámci cyklistické dopravy byl zvolen obecnější přístup.

Ve výkrese 2.2. Souhrnný výkres dopravy jsou vyznačeny „vybrané samostatné cyklotrasy“, kterými jsou zpřesněny záměry ze Zásad územního rozvoje Jihomoravského kraje. Ve výkresu odůvodnění O.6 Cyklistická doprava – schéma jsou k výše uvedenému jevu navíc vyznačeny „vybrané pouliční cyklotrasy“, které naznačují možná vybraná propojení území města, která však již nejsou závazná a je možné je operativně upravovat nebo dále doplňovat.

Obecně ve výkresu odůvodnění O.6 nejsou trasy vymezeny závazně a umístění jakýchkoliv cyklistických tras nebo stezek je možná v souvislosti s obecnými podmínkami uvedenými v kapitolách 6.1 až 6.5 Výroku ve všech plochách.“

Konečné vyhodnocení podání se vztahuje k výslednému řešení Návrhu nového ÚPmB:

Návrh Územního plánu města Brna pro opakované veřejné projednání (06/2021) byl upraven a požadované propojení cyklostezkou Technologický park - Kuřim bylo doplněno o tuto trasu do výkresu 2.2. a Odůvodnění.

Tímto je požadavek zohledněn.

Věcná podstata způsobů vypořádání předmětného podání zůstává nadále relevantní, přestože návrh nového územního plánu města Brna prošel přepracováním s ohledem na Pokyny ZMB z roku 2022 a byl uveden do jednotného standardu ÚPD dle stavebního zákona a jeho prováděcích předpisů. Výše uvedené texty je tedy nutno chápat také ve smyslu těchto úprav.

Připomínka č.26

Vyhodnocení připomínky:

V dané věci uplatnila připomínku MČ Brno-Medlánky, pořizovatel požadavku vyhověl takto:

Stávající zástavba RD ve východním konci ulice Turistická byla zahrnuta do stabilizované plochy městské zeleně Z - zámecký park- již v Konceptu nového ÚP. Existence stávající zástavby zahrnuté do jiné funkční plochy nestavební je ošetřena obecným regulativem a neznamená její vymístění a dotvoření celého území jako park.

Zástavba RD dotváří charakter území u křižovatky ulic Turistická a Hudcova a zasahuje území o rozloze cca 0,24 ha. Proto je možné pro zástavbu vymežit samostatnou stavební funkční plochu v souladu s požadavkem § 3 odst 1 vyhl. 501/2006 Sb., v platném znění.

Obdobně lze postupovat v případě zástavby komerčními objekty a v ulici Hudcova 2,2a, které zahrnují území o rozloze cca 0,31 ha.

Zpracovatel se na základě pokynu pořizovatele problematikou vymezení odpovídající stavební plochy pro zástavbu RD na ul. Turistická a zástavbu vybavenosti na ul. Hudcova znovu zabýval a -z pozice odborného garanta správnosti řešení- vymezil jednu stabilizovanou plochu smíšenou obytnou.

Ve výsledku je připomínce vyhověno.

Věcná podstata způsobů vypořádání předmětného podání zůstává nadále relevantní, přestože návrh nového územního plánu města Brna prošel přepracováním s ohledem na Pokyny ZMB z roku 2022 a byl uveden do jednotného standardu ÚPD dle stavebního zákona a jeho prováděcích předpisů. Výše uvedené texty je tedy nutno chápat také ve smyslu těchto úprav.

7052

Adresát: Magistrát města Brna, Odbor územního plánování a rozvoje, Kounicova 67, 601 676 Brno

Podatel:

Jméno a příjmení

datum narození

Trvale bytem:

Jsem – nejsem* vlastníkem nemovitosti v ploše dotčené navrhovanou změnou (uvést parcelní číslo pozemku nebo číslo popisné stavby nebo identifikaci bytové či nebytové jednotky)

.....v katastrálním území:

(* nehodící se škrtněte)



NÁMITKA – PŘIPOMÍNKA* proti Návrhu Územního plánu města Brna, jeho grafické i textové části

Vznáším námitky – připomínky označené níže křížkem:


- | | | |
|-----|---|-----|
| 1 | <input checked="" type="checkbox"/> Požadujeme zásadně redukovat navrhovaný rozsah záboru zemědělského půdního fondu a navrhované navýšení zastavěnosti v k. ú. Medlánky. | 1 |
| 2-6 | <input checked="" type="checkbox"/> Požadujeme vypuštění plánovaných komunikací: <ul style="list-style-type: none"> <input checked="" type="checkbox"/> mezi Komínem (resp. Bystrcí) a Medládkami se zaústěním do ulice Turistické (navržené jako veřejné prostranství se zábořem ploch polí a zahrádek v lokalitě u křížku pro budoucí silnici), <input checked="" type="checkbox"/> mezi Medládkami a Ivanovicemi od ulice V Újezdech pod kasárnami v Řečkovících (R/1), <input checked="" type="checkbox"/> mezi Technologickým parkem (ul. Purkyňovou) a ulicí Hudcovou, ústící naproti ZŠ (Me/1). | 2-6 |
| 7 | <input checked="" type="checkbox"/> Požadujeme vypuštění plánovaných územních rezerv pro komunikace: <ul style="list-style-type: none"> <input checked="" type="checkbox"/> mezi ulicí Turistickou (od křížku) a ulicí Purkyňovou mezi Medláneckými kopci, <input checked="" type="checkbox"/> mezi ulicí Turistickou a ulicí V Újezdech. | 7 |
| 7 | <input checked="" type="checkbox"/> Nesouhlasíme s novým dopravním propojením mezi ulicemi V Újezdech a K Babě v rozvojové ploše Me-3. | 7 |
| 8 | <input checked="" type="checkbox"/> Požadujeme změnit plánovanou výstavbu na polích mezi Medládkami, Řečkovícemi a Ivanovicemi výhradně na méně intenzivní nízkopodlažní výstavbu do úrovně podlažnosti 2, ideálně výstavbu rodinných domů a jejich funkční komunikační napojení do území té městské části, kde je tato výstavba plánována. Požadujeme zásadní snížení intenzity využití území celých rozvojových ploch R-3 a Me-4 (méně obyvatel, méně pracovníků) a to také výrazným rozšířením ploch zeleně Z, kterých by mělo být násobně více, než je v lokalitě plánováno. | 8 |
| 9 | <input checked="" type="checkbox"/> Požadujeme v rozvojové ploše Me-4 pod ulicí V Újezdech plochu V/a2 ponechat v navrhovaném umístění podél stávající komunikace, avšak její celkový rozsah zmenšit na rozsah dle stávajícího ÚP tak, aby tato plocha začínala až za křižovatkou s ulicí Nadační; ve zbývajících ploše vymezit plochu zeleně Z. | 9 |
| 10 | <input checked="" type="checkbox"/> Požadujeme novou výstavbu v rozvojové ploše Me-4 podmínit prověřením v rámci územní studie s ohledem na přilehlou rekreačně sportovní oblast a zachování plnohodnotného prostupu do této oblasti. | 10 |
| 11 | <input checked="" type="checkbox"/> Požadujeme zásadní snížení intenzity využití území Geofyziky a Medlánecké cihelny v rozvojové ploše R-8 (méně obyvatel, méně pracovníků), aby byl rozvoj těchto lokalit ušlechtlý pro stávající infrastrukturu Medlánek. | 11 |
| 12 | <input checked="" type="checkbox"/> Požadujeme mezi veřejně prospěšné stavby zahrnout také komunikační propojení mezi ulicemi Renčova a Terezy Novákové pro odlehčení dopravy z Duhových Polí. | 12 |
| 13 | <input checked="" type="checkbox"/> Požadujeme vypuštění územní rezervy pro bydlení v zahradách a polích v lokalitě B-6 při ulici Turistické a Vycházkové a vypuštění územní rezervy pro bydlení pod ulicí V Újezdech B-7. | 13 |
| 14 | <input checked="" type="checkbox"/> Požadujeme zachovat stávající stabilizovanou plochu vysazeného a vzrostlého biokoridoru kolem Medláneckého potoka jako plochu Územního systému ekologické stability (ÚSES) – biokoridor - a dle reálného stavu masivních výsadeb kolem polní cesty na pozemku p. č. 1818 v k. ú. Medlánky vymezit plochu krajinné zeleně K. | 14 |
| 15 | <input checked="" type="checkbox"/> Požadujeme v rámci katastru Medlánek vyčlenit funkční plochy na městských pozemcích pro domov pro seniory, sběrné středisko separovaného odpadu, školství a sport. | 15 |
| 16 | <input checked="" type="checkbox"/> Požadujeme změnit pobytovou louku kolem tzv. Žebětínské cesty v prodloužení ulice Žebětínek (p. č. 1811 v k. ú. Medlánky) ze zemědělské plochy A na plochu krajinné zeleně K. | 16 |
| 17 | <input checked="" type="checkbox"/> Požadujeme zachovat stávající prostup územím mezi ulicemi Turistickou a Vycházkovou a pozemky p. č. 1033/1 a 1033/12 v k. ú. Medlánky definovat dle reálného stavu jako zeleň Z, tzn. neměnit na zahrady I. | 17 |

18	Požadujeme plochu vedle stromové kaple na pozemku p. č. 1353 v k. ú. Medlánky vymezit pro vzpomínkový háj s možností pohřbívání ke kořenům jako plochu V/x/h.	18
19	Požadujeme změnit pozemky dostupné jen cestou kolem medláneckého rybníka (p. č. 994/1, 1000/11 a další související pozemky v k. ú. Medlánky, které byly dříve plochami H) z ploch bydlení B na plochy zeleně Z nebo K nebo plochy vodní a vodohospodářské H, jak je tomu dosud.	19
20	Požadujeme plochu části městských pozemků při ul. Rysova p. č. 985/1 a 985/19 v k. ú. Medlánky, kde se nachází zahrada MŠ a veřejná zeleň, ponechat jako plochy zeleně Z; v případě trvání požadavku na doplnění zástavby změnit na plochu veřejné vybavenosti V pro možnost vybudování domova pro seniory.	20
21	Požadujeme změnit pozemky plánované historicky jako rezerva pro novou radnici u kruhového objezdu (p. č. 985/21 a přiléhající části pozemků p. č. 985/1 a 985/2 v k. ú. Medlánky) z plochy bydlení B/r2 na plochu veřejné vybavenosti V/r2).	21
22	Požadujeme plochu mezi městským bytovým domem Jabloňová 22-28 a ulicí Kuřimskou ponechat plochy dle stávajícího ÚP jako zeleň Z, tzn. neměnit na bydlení B.	22
23	V lokalitě Technoparku v rozvojové ploše Me-1 požadujeme zredukovat navrhované plochy bydlení za parkem ve prospěch ploch zeleně, a to alespoň v rozsahu, jak s nimi počítal stávající územní plán, požadujeme v souladu se stávajícím ÚP zachovat pruh zeleně pro rozšíření Zámeckého parku směrem k budoucí zastávce tramvaje a dále jej prodloužit podél budoucí tramvajové trati Me/31 celou lokalitou Technoparku a v jejím sousedství vést plochu pro vybudování stezky pro pěší a cyklisty pro zajištění prostupnosti území z Medlánek do Králova Pole.	23
24	V lokalitě Technoparku v rozvojové ploše Me-1 dále požadujeme navýšení ploch zeleně alespoň na úroveň stávajícího ÚP, dále požadujeme v části této lokality blíže k Medláncům pamatovat i na veřejnou vybavenost v podobě školství, hřišť a sportovišť, aby noví obyvatelé i zaměstnanci nezhoršili již tak nedostatečnou kapacitu stávající veřejné vybavenosti v Medláncích (MŠ, ZŠ, centrum volného času, dětská hřiště, sportoviště). Požadujeme v dostupné vzdálenosti od ZŠ plochu pro sport S pro vybudování tělocvičny či malé sportovní haly, kterou by mohly využívat na tělocvik i děti základní školy, jejíž tělocvična je za hranou kapacity a brání případnému navýšení počtu žáků.	24
25	Požadujeme zahrnout cyklostezku spojující Technopark a Průmyslovou zónu v Kuřimi kolem kasáren v Řečkovících, Ivanovice a Českou.	25
26	Požadujeme respektovat reálný stav využití území a v lokalitě Zámeckého parku vymezit plochy zastavěné rodinnými domy jako plochy bydlení B/r1 a plochu pod zámekem jako plochu smíšenou obytnou C a v lokalitě Medláneckého kopce a jeho úpatí vymezit plochy zahrad I.	26

Dále doplňuji: *POUŽÍVAT EMPATII V PRŮBĚHU*

Co se týká odůvodnění mé připomínky/námítky, plně odkazuji na stanovisko MČ Brno-Medlánky k Návrhu Územního plánu města Brna.

BRNO 19.6.20



Připomínka č.1

Vyhodnocení připomínky:

Předmětné území Medlánek má být dle dohody o vypořádání stanoviska Ministerstva životního prostředí (MŽP ČR) ke Konceptu ÚPmB ze dne 22.6.2017 z hlediska záboru ZPF řešeno dle varianty II. Konceptu ÚPmB s požadavkem na převedení rozvojové lokality Me-7 v rozsahu var. I Konceptu ÚPmB do územní rezervy pro bydlení (v Návrhu ÚPmB územní rezerva B-6) a dle podnětu samosprávy rozvojovou lokalitu Me-8 východně od komunikačního propojení řešit v rozsahu dle var. III (v Návrhu ÚPmB rozvojová lokalita Me-4) a západně od komunikačního propojení zařadit do územní rezervy pro bydlení v rozsahu dle var. II. (v Návrhu ÚPmB část územní rezervy B-7). V bezprostředním okolí měla být navazující rozvojová lokalita v MČ Brno-Řečkovice a Mokrá hora R-3 řešena obdobným způsobem - východně od komunikačního propojení rozvoj území dle var. III Konceptu ÚPmB (v Návrhu ÚPmB rozvojová lokalita R-3), západně od komunikace územní rezerva pro bydlení v rozsahu dle var. II. (v Návrhu ÚPmB část územní rezervy B-7). Tato dohodnutá řešení jsou součástí Pokynů pro vypracování Návrhu ÚPmB, které schválilo Zastupitelstvo města Brna usnesením č. ZM7/3871 na zasedání konaném dne 19. 6. 2018 (dále jen "Pokyny"). Návrhem ÚPmB jsou tak v daném území zcela naplněny Pokyny pro vypracování Návrhu ÚPmB a dotčený orgán MŽP ČR v této fázi pořizované dokumentace plně souhlasí s předloženým řešením Návrhu ÚPmB z hlediska záboru ZPF v k.ú. Medlánek, a proto není důvodné předmětné řešení měnit.

Uvádíme také, že územní rozvoj v ose Medlánek – Řečkovice – Ivanovice vyplývá ze Zadání, které je tímto způsobem konzistentně naplňováno. Tento rozvoj souvisí s trasováním D43 a předmětné územní rezervy bude možné aktivovat (převést do návrhu) pouze v případě, že bude na úrovni ZÚR JMK rozhodnuto o výsledné variantě řešení D43 na území města. Při návrhu řešení pak musí být zohledněny a zapracovány i případné další dopady a souvislosti, které nyní nelze dopředu předjímat.

Ovšem je nutné uvést, že v k.ú. Medlánek téměř nedochází v Návrhu ÚPmB k vymezení nových zastavitelných (návrhových) ploch oproti platnému ÚPmB, vyjma zastavitelných ploch na východní straně prodloužené ulice V Újezdech.

Nicméně na základě rozhodnutí Rady města Brna (RMB), které přijala na schůzi RMB č.R8/127 zahájené dne 20.1.2021 s pokračováním dne 25.1.2021, uplatnil určený zastupitel, radní pro územní plánování RNDr. Filip Chvátal, PhD. u pořizovatele připravovaného Územního plánu města Brna – Odboru územního plánování a rozvoje MMB, ve smyslu § 53 odst. (1) zákona č. 183/2006 sb., o územním plánování a stavebním řádu, ve znění pozdějších předpisů, podnět, aby vyhodnocení výsledků projednání dokončil v souladu s doporučením RMB. RMB doporučila řešení u problematických oblastí rozvoje města stěžejního charakteru. U předmětné územní rezervy B-6 a B-7 následujícím způsobem:

„Vzhledem k tomu, že došlo na úrovni ZÚR JMK k rozhodnutí o umístění koridoru komunikace R-43 na území města Brna, je možné učinit rozhodnutí a aktivovat územní rezervy, tj. územní rezervy převést zpět do zastavitelných ploch dle projednané a vybrané varianty Konceptu ÚPmB či dílčích úprav. Aktivaci územních rezerv převedením do zastavitelných ploch však nelze v úpravě Návrhu ÚPmB před opakovaným veřejným projednáním doporučit, ale až po první aktualizaci nového ÚPmB v rámci Zprávy o uplatňování ÚPmB, případně samostatnou změnou nového ÚPmB. V Návrhu ÚPmB by tak byly územní rezervy ponechány vyjma těch, kde je na základě výsledků projednání doporučeno jejich vypuštění (např. právě předmětná B-6 a B-7)“.

Na základě výše uvedeného pořizovatel dává pokyn územní rezervu B-6 a B-7 z návrhu ÚPmB vypustit v souladu s podnětem určeného zastupitele.

Věcná podstata způsobů vypořádání předmětného podání zůstává nadále relevantní, přestože návrh nového územního plánu města Brna prošel přepracováním s ohledem na Pokyny ZMB z roku 2022 a byl uveden do jednotného standardu ÚPD dle stavebního zákona a jeho prováděcích předpisů. Výše uvedené texty je tedy nutno chápat také ve smyslu těchto úprav.

Připomínka č.2

Vyhodnocení připomínky:

Tangenciální propojení městských částí Brno-Komín a Brno - Bystrc s MČ Brno-Medlánky je dlouhodobě sledované už v platném ÚPmB, pro které je zde vymezena plocha komunikací a prostranství místního významu s navazující plochou krajinné zeleně pro možnost umístění stromořadí či jiného krajinného prvku v rekreačně využívaném území. V Návrhu nového ÚPmB se rovněž v kontinuitě se stávajícím ÚPmB vymezuje plocha veřejného prostranství, která kopíruje stávající zpevněnou cestu vedoucí přes předmětné území (agreguje částečně i návrhovou plochu krajinné zeleně KV ze stávajícího ÚPmB, což je dáno měřítkem nového ÚPmB) a která vytváří podmínky pro žádoucí prostupnost územím. Z hlediska koncepce uspořádání dopravy slouží tato plocha pro vedení samostatné cyklotrasy. Zajišťuje dopravní obsluhu pro rozvojovou část brněnské ZOO ze strany Brna-Bystrce a stabilizovaného areálu Pily ČR, dále pak stabilizovaného areálu Policie ČR a medláneckého letiště ze strany Brna-Medlánek. Převážná část území je však určena pro nestavební využití, které negeneruje dopravní zatížení. Koridor již v současné době plní funkci obsluhy navazujících pozemků a jeho vymezení je nezbytné. Jeho šířka neznamená „výstavbu“ komunikace v celé šíři, ale umožňuje „kultivaci“ nevyhovujícího stavu a doplnění např. oboustranného stromořadí a zvýšení kvality prostupnosti pro pěší a cyklisty. To, jakým způsobem bude upraven provoz na tomto propojení nebo případně rozdělení na provozně nezávislé úseky není předmětem řešení územního plánu, ale úpravy organizace dopravy, která stanoví podmínky provozu, případně zamezí průjezdu nebo omezí některé nežádoucí pohyby.

Na základě rozhodnutí Rady města Brna (RMB) konané na schůzi RMB č.R8/127 zahájené dne 20.1.2021 s pokračováním dne 25.1.2021, uplatnil určený zastupitel, radní pro územní plánování RNDr. Filip Chvátal, PhD. u pořizovatele připravovaného Územního plánu města Brna – Odboru územního plánování a rozvoje MMB, ve smyslu § 53 odst. (1) zákona č. 183/2006 sb., o územním plánování a stavebním řádu, ve znění pozdějších předpisů, podnět, aby vyhodnocení výsledků projednání dokončil v souladu s doporučením RMB. Co se týče problematické oblasti rozvoje města RMB doporučila komunikační propojení Komín - Medlánky řešit jako návrhovou plochu veřejného prostranství O s tím, že část tohoto koridoru v prostoru od odbočky k rozvojové ploše ZOO k areálu Policie ČR bude stabilizován v rozsahu platného ÚPmB (bez integrace plochy zeleně).

Věcná podstata způsobů vypořádání předmětného podání zůstává nadále relevantní, přestože návrh nového územního plánu města Brna prošel přepracováním s ohledem na Pokyny ZMB z roku 2022 a byl uveden do jednotného standardu ÚPD dle stavebního zákona a jeho prováděcích předpisů. Výše uvedené texty je tedy nutno chápat také ve smyslu těchto úprav.

Pro úplnost doplňujeme, že na základě Pokynu č. 6) "Důkladné opakované posouzení připomínek městských částí z veřejného projednání" Zastupitelstva města Brna ze dne 21.06.2022, došlo v území kolem areálu bývalého JZD k úpravě návrhu spočívající v zapracování řešení dle ÚS Komín, Palcary - jih (Ing.arch. Jenčková, 08/2022). V území jsou nově vymezeny plochy smíšené obytné všeobecné, plochy občanského vybavení veřejného a s tím spojené upravené vedení dopravní infrastruktury.

Připomínka č.3

Vyhodnocení připomínky:

V rámci podání je vysloven požadavek na vypuštění komunikačního propojení mezi Medláncami a Ivanovicemi, od ulice V Újezdech, označeným ve výkrese 2.2 jako R/1.

Vyhodnocení z r. 2020:

„Záměr R/1 má přímou souvislost s rozvojem MČ Brno-Řečkovice a MČ Brno-Ivanovice a tento záměr nelze vypustit, ale jeho podoba dozná změn.

V upraveném návrhu budou doplněny plochy rozvoje na k.ú. Ivanovice a záměr R/1 nebude propojován na k.ú. Medlánky a bude veden v koridoru ulice Terezy Novákové (záměr R/31).“

Pro dokladování transparentnosti procesu vyhodnocení podání a pro úplnost uvádíme, že v předmětném území došlo ke změně. Ve výsledném řešení Návrhu nového ÚPmB byla poloha

záměru R/1 upravena a záměr je připojen na ulici Žilkovu v MČ Brno-Řečkovice a Mokrý Hora. S územím MČ Brno-Medlánky není propojen.

Tato změna však nemá vliv na podstatu vyhodnocení požadavku podatele.

Věcná podstata způsobů vypořádání předmětného podání zůstává nadále relevantní, přestože návrh nového územního plánu města Brna prošel přepracováním s ohledem na Pokyny ZMB z roku 2022 a byl uveden do jednotného standardu ÚPD dle stavebního zákona a jeho prováděcích předpisů. Výše uvedené texty je tedy nutno chápat také ve smyslu těchto úprav.

Připomínka č.4

Vyhodnocení připomínky:

V rámci podání je požadováno vypuštění plánované komunikace mezi Technologickým parkem (ul. Purkyňovou a ulicí Hudcovou, ústící naproti ZŠ (záměr Me/1).

Pro dokladování transparentnosti procesu vyhodnocení podání je uvedeno také mezitímní vyhodnocení z r. 2020:

Požadavku nebylo v roce 2020 vyhověno, protože: „ÚPmB vymezuje doplnění komunikaci sběrného významu Me/1 z ul. Purkyňova do ul. Hudcova, která je nezbytná pro rozvoj lokality Technologický park Me-1. Společně s další komunikační sítí v navazujícím území doplňuje dopravní skelet pro odvedení dopravy z této části území.“

Konečné vyhodnocení podání se vztahuje k výslednému řešení Návrhu nového ÚPmB:

Návrh Územního plánu města Brna pro opakované veřejné projednání (06/2021) byl upraven. Záměr Me/1 byl přetrasován do souběžné polohy s ulicí Hradeckou. Do ulice Hudcovy naproti ZŠ tedy není připojen.

Tímto je požadavek zohledněn.

Pro úplnost doplňujeme, že ačkoli byla sběrná komunikace Me/1 vypuštěna, zůstává navržena místní komunikace v rámci plochy veřejného prostranství.

Věcná podstata způsobů vypořádání předmětného podání zůstává nadále relevantní, přestože návrh nového územního plánu města Brna prošel přepracováním s ohledem na Pokyny ZMB z roku 2022 a byl uveden do jednotného standardu ÚPD dle stavebního zákona a jeho prováděcích předpisů. Výše uvedené texty je tedy nutno chápat také ve smyslu těchto úprav.

Připomínka č.5

Vyhodnocení připomínky:

Návrh ÚPmB (6/2020) vymezil O-6 jako územní rezervu k prověření možnosti napojení lokality bydlení vymezené v územní rezervě B-6 na komunikační síť ve směru Medlánky (Technologický park)– Hudcova – Řečkovice – Ivanovice tak, aby byl přiměřeně doplněn chybějící dopravní skelet, přičemž je možné aktivovat územní rezervu pouze v případě, že bude na úrovni ZÚR JMK rozhodnuto o trasování D43 na území města Brna.

Nicméně na základě rozhodnutí Rady města Brna (RMB), které přijala na schůzi RMB č.R8/127 zahájené dne 20.1.2021 s pokračováním dne 25.1.2021, uplatnil určený zastupitel, radní pro územní plánování RNDr. Filip Chvátal, PhD. u pořizovatele připravovaného Územního plánu města Brna – Odboru územního plánování a rozvoje MMB, ve smyslu § 53 odst. (1) zákona č. 183/2006 sb., o územním plánování a stavebním řádu, ve znění pozdějších předpisů, podnět, aby vyhodnocení výsledků projednání dokončil v souladu s doporučením RMB. RMB doporučila řešení u problematických oblastí rozvoje města stěžejního charakteru. u předmětné územní rezervy O-6 následujícím způsobem:

„Vzhledem k tomu, že došlo na úrovni ZÚR JMK k rozhodnutí o umístění koridoru komunikace R-43 (S43) na území města Brna, je možné učinit rozhodnutí a aktivovat územní rezervy tj. územní rezervy převést zpět do zastavitelných ploch dle projednané a vybrané varianty Konceptu ÚPmB či dílčích úprav. Aktivaci územních rezerv převedením do zastavitelných ploch však nelze v úpravě Návrhu ÚPmB před opakovaným veřejným projednáním doporučit, ale až po první aktualizaci nového ÚPmB v rámci Zprávy o uplatňování ÚPmB, případně

samostatnou změnou nového ÚPmB. V Návrhu ÚPmB by tak byly územní rezervy ponechány vyjma těch, kde je na základě výsledků projednání doporučeno jejich vypuštění.

Vzhledem k nesouhlasu s původním vedením územní rezervy O-5 a výše uvedenému doporučení RMB na vypuštění koridoru územní rezervy O-6 a O-5 centrem Medlánek byla následně naznačena možnost změny jejího trasování. Jejich úpravu však nebylo možné z časových důvodů prověřit v potřebné podrobnosti a s podrobnějším vyhodnocením dopadů a vlivů na území.

Aby bylo možné podrobněji prověřit toto území jednak z hlediska koncepce dopravy (Odboru dopravy MMB) a z hlediska územních dopadů (Odboru územního plánování a rozvoje MMB), bylo z pozice pořizovatele rozhodnuto o potřebě jejího dalšího vymezení.

Z tohoto důvodu bude územní rezerva O-6 v Návrhu ponechána beze změny a územní rezerva O-5 bude upravena do koridoru v návaznosti od územní rezervy O-6 po propojení se záměrem R/1.

Závěrem uvádíme, že vzhledem k tomu, že se jedná pouze o územní rezervy, tak aktuálně nedochází k žádné změně ÚPmB v souvislosti s těmito dopravními koridory. Po zpracování podrobnějších prověřovacích studií budou vyhodnoceny dopady do území a až následně na základě doporučení bude rozhodnuto o těchto územních rezervách a případném konkrétním vedení tohoto komunikačního propojení.

Věcná podstata způsobů vypořádání předmětného podání zůstává nadále relevantní, přestože návrh nového územního plánu města Brna prošel přepracováním s ohledem na Pokyny ZMB z roku 2022 a byl uveden do jednotného standardu ÚPD dle stavebního zákona a jeho prováděcích předpisů. Výše uvedené texty je tedy nutno chápat také ve smyslu těchto úprav.

Připomínka č.6

Vyhodnocení připomínky:

Návrh ÚPmB (6/2020) vymezil O-5 centrem Medlánek jako územní rezervu k prověření možnosti napojení lokality bydlení vymezené v územní rezervě B-6 na komunikační síť ve směru Medlánek (Technologický park)– Hudcova – Řečkovice – Ivanovice tak, aby byl přiměřeně doplněn chybějící dopravní skelet.

Dále viz odůvodnění připomínky č.5

Věcná podstata způsobů vypořádání předmětného podání zůstává nadále relevantní, přestože návrh nového územního plánu města Brna prošel přepracováním s ohledem na Pokyny ZMB z roku 2022 a byl uveden do jednotného standardu ÚPD dle stavebního zákona a jeho prováděcích předpisů. Výše uvedené texty je tedy nutno chápat také ve smyslu těchto úprav.

Připomínka č.7

Vyhodnocení připomínky:

V rámci podání je požadováno zrušení dopravního propojení mezi ulicemi V Újezdech a K Babě v rozvojové ploše Me-3.

Původní vyhodnocení z r. 2020:

„Komunikace v ulici V Újezdech je vymezena plochou dopravní infrastruktury D, komunikace v ulici K Babě je vyznačeno plochou veřejného prostranství. Rozvojová lokalita Me-3 není s ulicí V Újezdech přímo propojena. Přímé propojení je možné v rámci obecných podmínek využití území, ovšem vzhledem k realizované zástavbě je obtížně realizovatelné a nevhodné. V rámci prostupnosti území je vhodné do karty lokality doplnit podmínku propojení pouze pro pěší a cyklisty.“

Pro dokladování transparentnosti procesu vyhodnocení podání a pro úplnost uvádíme, že v předmětném území došlo ke změně. Ve výsledném řešení Návrhu nového ÚPmB byla poloha záměru R/1 upravena a na k.ú. Medlánek již není vymezen. Komunikace v ulici V Újezdech již není vymezena plochou dopravní infrastruktury D, ale plochou veřejných prostranství. V kartě rozvojové lokality Me-3 je doplněna podmínka zajištění prostupu územím pro pěší a cyklisty. Tato změna však nemá vliv na podstatu původního vyhodnocení podání.

Věcná podstata způsobů vypořádání předmětného podání zůstává nadále relevantní, přestože návrh nového územního plánu města Brna prošel přepracováním s ohledem na Pokyny ZMB z roku 2022 a byl uveden do jednotného standardu ÚPD dle stavebního zákona a jeho prováděcích předpisů. Výše uvedené texty je tedy nutno chápat také ve smyslu těchto úprav.

Připomínka č.8

Vyhodnocení připomínky:

Podatel požaduje změnit plánovanou výstavbu na polích mezi Medláčkami, Řečkoviciemi a Ivanovicemi (rozvojové lokality R-3 a Me-4) výhradně na méně intenzivní nízkopodlažní zástavbu, případně požaduje významné rozšíření ploch zeleně.

Rozvojová lokalita Me-4 bude na základě doporučení samosprávy města k vypořádání námitek a připomínek doručených k projednanému Návrhu nového ÚP upravena následovně: Návrhové stavební plochy bydlení (B) a smíšená obytná (C) budou vymezeny jako plocha zemědělská (A). Zůstane tak zachováno stávající funkční využití dle platného ÚPmB – pro zemědělský půdní fond. Původně vymezená plocha městské zeleně pro nový park nebude vymezena. Rozvojová lokalita Me-4 bude zredukována a zůstane pouze jižní část s návrhovými plochami pro veřejnou vybavenost (V).

Rozvojová lokalita R-3 měla původně zůstat bez úprav. Věcný obsah připomínky k rozvojové lokalitě R-3 byl však uplatněn opakovaně při 1. opakovaném veřejném projednání. Podnět na změnu regulativu u předmětné plochy B/k3 na B/r2 podala mimo jiné MČ Brno-Řečkovice a Mokrý Hora. Určený zastupitel RNDr. Filip Chváta, PhD. dle § 53 odst. (1) stavebního zákona uplatnil v procesu vyhodnocování výsledků projednání dopisem č.j. MMB/0477610/2021 ze dne 13.9.2021 na základě doporučení RMB R8/168 konané dne 1.9.2021 podnět na zohlednění místních zájmů MČ Brno-Řečkovice a Mokrý Hora a to u plochy bydlení v lokalitě Díly (mezi areálem kasáren a zástavbou v ul. Žilkova) snížit výšku zástavby na 2; tj. na místo uvedené B/k3 změnit regulativ na B/r2. Městské části jsou dle Statutu města Brna oprávněny uplatňovat právo na místní samosprávu ve specifickém režimu prostřednictvím vyjádření k projednávaným územně plánovacím dokumentacím.

Na základě výsledků projednání byly místní zájmy městské části Brno-Řečkovice zohledněny a Návrh pro druhé veřejné opakované projednání bude upraven (u předmětné plochy dojde ke změně regulativu z B/k3 na B/r2 a k vymezení plochy smíšené obytné C/k3 podél budoucí městské třídy). Touto úpravou je částečně reagováno také na požadavek podatele.

V rámci předmětné lokality je v aktuálním návrhu ÚPmB samostatně vymezena jedna plocha městské zeleně a o dalších se neuvažuje. Platí však to, že u ploch bydlení i ploch smíšených obytných je dle regulativu povinnost dodržet minimální plochu zeleně v rozsahu 30 % pro disponibilní pozemky stavebního záměru. Zeleň tedy musí být, jak požaduje podatel, výraznou součástí ploch C.

Věcná podstata způsobů vypořádání předmětného podání zůstává nadále relevantní, přestože návrh nového územního plánu města Brna prošel přepracováním s ohledem na Pokyny ZMB z roku 2022 a byl uveden do jednotného standardu ÚPD dle stavebního zákona a jeho prováděcích předpisů. Výše uvedené texty je tedy nutno chápat také ve smyslu těchto úprav.

Připomínka č.9

Vyhodnocení připomínky:

Plochy pro veřejnou vybavenost v rozvojové lokalitě Me-4 jsou určeny pro výstavbu MŠ. V dotčeném území se vyskytují převážně plochy bydlení. Rozvojová lokalita proto řeší doplnění ploch veřejné vybavenosti na severním okraji MČ Medláčky, které naváží na přírodně rekreační území kolem Medláneckého rybníka. MČ Medláčky dlouhodobě postrádá novou mateřskou školu, část plochy pro veřejnou vybavenost je proto vhodné využít právě tímto účelem. Z toho důvodu je vhodné ponechat pro ni vymezené plochy.

Věcná podstata způsobů vypořádání předmětného podání se mění, a to i ve vazbě na skutečnost, že návrh nového územního plánu města Brna prošel přepracováním s ohledem na Pokyny ZMB z roku 2022 a byl uveden do jednotného standardu ÚPD dle stavebního zákona a jeho prováděcích předpisů, tj. výše uvedené texty je nutno chápat ve smyslu těchto úprav.

Vyhodnocení se mění takto:

V daném území došlo na základě nového požadavku místní samosprávy městské části Brno-Medlánky k úpravě návrhu spočívající v úpravě rozsahu vymezené rozvojové lokality Me-4. Rozvojová lokalita byla redukována a mezi poldrem a veřejným prostranstvím – pokračování ul. Nadační byla ponechána plocha zeleně; z tohoto důvodu je možné připomínce vyhovět.

Připomínka č.10

Vyhodnocení připomínky:

Požadujete pro rozvojovou lokalitu Me-4 podmínku prověření územní studií. Jako důvod uvádíte především prostup do sousedících rekreačních a sportovních oblastí.

Podmínka tohoto prostupu je uvedena v kartě lokalit, nemůže být tedy opomenuta. Územní studie se předepisuje zpravidla ve větších rozvojových plochách pro řešení vybraných problémů, případně pro variantní řešení. Na své náklady může územní studii zpracovat také ten, který změnu v území inicioval a realizuje ji. Plocha této lokality je však pro zadání samostatné územní studie příliš malá a okruh problémů příliš omezený na to, aby se nová výstavba ÚS podmiňovala.

Rozsah rozvojové lokality Me-4 byl oproti původnímu návrhu podstatně zmenšen.

Věcná podstata způsobů vypořádání předmětného podání zůstává nadále relevantní, přestože návrh nového územního plánu města Brna prošel přepracováním s ohledem na Pokyny ZMB z roku 2022 a byl uveden do jednotného standardu ÚPD dle stavebního zákona a jeho prováděcích předpisů. Výše uvedené texty je tedy nutno chápat také ve smyslu těchto úprav.

Připomínka č.11

Vyhodnocení připomínky:

Pro lokalitu R-8 požadujete zásadní snížení intenzity využití území. Uprostřed stabilizovaných ploch pro bydlení se nachází zahrádkářská kolonie, nevyužívané objekty a výšková stavba bývalé Geofyziky.

Návrh nového ÚP počítá s využitím zahrádek pro plochu veřejné městské zeleně, která může plnit i funkci veřejného prostranství. Zbytek ploch je určený pro bydlení nebo jako plocha smíšená obytná s volnou zástavbou s výškovou úrovní v/3 (6-16 m). Toto je nejnižší možná výšková úroveň vhodná pro městskou zástavbu, obytná sídliště a areály. Nižší zástavba s nižší intenzitou osídlení 1 nebo 2 je vhodná pro rezidenční nízkopodlažní zástavbu, tedy samostatné nebo řadové rodinné domy. Nově navrhovaná zástavba bude navazovat svým charakterem spíše na zástavbu mezi ulicemi Podpěrova a Jabloňová také s výškovou úrovní v3. Větší výšková úroveň v/5 je navržena pouze pro stávající výškovou budovu Geofyziky. Snižování výškové úrovně zástavby pod úroveň 3 a s tím snižování intenzity využití území není možné. Výšková úroveň 3 je pro volnou bytovou zástavbu nejnižší možná, nižší zástavba rodinnými domy (rezidenční zástavba) v lokalitě není vhodná.

Věcná podstata způsobů vypořádání předmětného podání zůstává nadále relevantní, přestože návrh nového územního plánu města Brna prošel přepracováním s ohledem na Pokyny ZMB z roku 2022 a byl uveden do jednotného standardu ÚPD dle stavebního zákona a jeho prováděcích předpisů. Výše uvedené texty je tedy nutno chápat také ve smyslu těchto úprav.

Připomínka č.12

Vyhodnocení připomínky:

V rámci připomínky je požadavek na vymezení propojení ulice Renčovy a Terezy Novákové formou veřejně prospěšných staveb.

Ve výkresu 2.2 Souhrnný výkres dopravy a 3.0 Veřejně prospěšných staveb jsou vymezeny plochou dopravní infrastruktury D prvky systému komunikací, tvořící základní komunikační systém města Brna (komunikace sběrné, nadsběrné, rychlostní a dálnice).

Komunikace, které jsou vymezeny plochou veřejných prostranství jsou součástí místní sítě a zajišťují doplňkové propojení v rámci městské části. Tímto způsobem je vyznačeno i propojení Renčova – Terezy Novákové.

Z hlediska nastavených principů vyznačení prvků (viz výše) nelze požadavku na doplnění vymezení propojení Renčova – Terezy Novákové ve výkresu 2.2 a 3.0 vyhovět, protože se jedná především o síť obslužných komunikací vymezených plochou veřejných prostranství.

Věcná podstata způsobů vypořádání předmětného podání zůstává nadále relevantní, přestože návrh nového územního plánu města Brna prošel přepracováním s ohledem na Pokyny ZMB z roku 2022 a byl uveden do jednotného standardu ÚPD dle stavebního zákona a jeho prováděcích předpisů. Výše uvedené texty je tedy nutno chápat také ve smyslu těchto úprav.

Připomínka č.13

Vyhodnocení připomínky:

Předmětem připomínky je požadavek na vypuštění územních rezerv pro bydlení B-6 a B-7. Předmětné území Medlánek má být dle dohody o vypořádání stanoviska Ministerstva životního prostředí (MŽP ČR) ke Konceptu ÚPmB ze dne 22.6.2017 z hlediska záboru ZPF řešeno dle varianty II. Konceptu ÚPmB s požadavkem na převedení rozvojové lokality Me-7 v rozsahu var. I Konceptu ÚPmB do územní rezervy pro bydlení (v Návrhu ÚPmB územní rezerva B-6) a dle podnětu samosprávy rozvojovou lokalitu Me-8 východně od komunikačního propojení řešit v rozsahu dle var. III (v Návrhu ÚPmB rozvojová lokalita Me-4) a západně od komunikačního propojení zařadit do územní rezervy pro bydlení v rozsahu dle var. II. (v Návrhu ÚPmB část územní rezervy B-7). V bezprostředním okolí měla být navazující rozvojová lokalita v MČ Brno-Řečkovice a Mokrá hora R-3 řešena obdobným způsobem - východně od komunikačního propojení rozvoj území dle var. III Konceptu ÚPmB (v Návrhu ÚPmB rozvojová lokalita R-3), západně od komunikace územní rezerva pro bydlení v rozsahu dle var. II. (v Návrhu ÚPmB část územní rezervy B-7). Tato dohodnutá řešení jsou součástí Pokynů pro vypracování Návrhu ÚPmB, které schválilo Zastupitelstvo města Brna usnesením č. ZM7/3871 na zasedání konaném dne 19. 6. 2018 (dále jen "Pokyny"). Návrhem ÚPmB jsou tak v daném území zcela naplněny Pokyny pro vypracování Návrhu ÚPmB a dotčený orgán MŽP ČR v této fázi pořizované dokumentace plně souhlasí s předloženým řešením Návrhu ÚPmB z hlediska záboru ZPF v k.ú. Medlánský, a proto není důvodné předmětné řešení měnit.

Uvádíme také, že územní rozvoj v ose Medlánský – Řečkovice – Ivanovice vyplývá ze Zadání, které je tímto způsobem konzistentně naplňováno. Tento rozvoj souvisí s trasováním D43 a předmětné územní rezervy bude možné aktivovat (převést do návrhu) pouze v případě, že bude na úrovni ZÚR JMK rozhodnuto o výsledné variantě řešení D43 na území města. Při návrhu řešení pak musí být zohledněny a zapracovány i případné další dopady a souvislosti, které nyní nelze dopředu předjímat.

Ovšem je nutné uvést, že v k.ú. Medlánský téměř nedochází v Návrhu ÚPmB k vymezení nových zastavitelných (návrhových) ploch oproti platnému ÚPmB, vyjma zastavitelných ploch na východní straně prodloužené ulice V Újezdech.

Nicméně na základě rozhodnutí Rady města Brna (RMB), které přijala na schůzi RMB č. R8/127 zahájené dne 20.1.2021 s pokračováním dne 25.1.2021, uplatnil určený zastupitel, radní pro územní plánování RNDr. Filip Chvátal, PhD. u pořizovatele připravovaného Územního plánu města Brna – Odboru územního plánování a rozvoje MMB, ve smyslu § 53 odst. (1) zákona č. 183/2006 sb., o územním plánování a stavebním řádu, ve znění pozdějších předpisů, podnět, aby vyhodnocení výsledků projednání dokončil v souladu s doporučením RMB. RMB doporučila řešení u problematických oblastí rozvoje města stěžejního charakteru. u předmětné územní rezervy B-6 a B-7 následujícím způsobem:

„Vzhledem k tomu, že došlo na úrovni ZÚR JMK k rozhodnutí o umístění koridoru komunikace R-43 na území města Brna, je možné učinit rozhodnutí a aktivovat územní rezervy tj. územní rezervy převést zpět do zastavitelných ploch dle projednané a vybrané varianty Konceptu ÚPmB či dílčích úprav. Aktivaci územních rezerv převedením do zastavitelných ploch však nelze v úpravě Návrhu ÚPmB před opakovaným veřejným projednáním doporučit, ale až po první aktualizaci nového ÚPmB v rámci Zprávy o uplatňování ÚPmB, případně samostatnou změnou nového ÚPmB. V Návrhu ÚPmB by tak byly územní rezervy ponechány vyjma těch, kde je na základě výsledků projednání doporučeno jejich vypuštění. Na základě výše uvedeného pořizovatel dává pokyn územní rezervu B-6 a B-7 z návrhu ÚPmB vypustit v souladu s podnětem určeného zastupitele.

Věcná podstata způsobů vypořádání předmětného podání zůstává nadále relevantní, přestože návrh nového územního plánu města Brna prošel přepracováním s ohledem na Pokyny ZMB z roku 2022 a byl uveden do jednotného standardu ÚPD dle stavebního zákona a jeho prováděcích předpisů. Výše uvedené texty je tedy nutno chápat také ve smyslu těchto úprav.

Připomínka č.14

Vyhodnocení připomínky:

Vymezení územního systému ekologické stability (ÚSES) je v Návrhu ÚPmB v souladu s odborným oborovým dokumentem – plánem ÚSES, který je nezbytným podkladem pro vymezení ÚSES v ÚPD. Dle plánu ÚSES jsou v předmětné lokalitě vymezeny interakční prvky, které nahrazují lokální biokoridor ve dně údolí Medláneckého potoka nad Medláankami vymezený v platném ÚPmB. K hlavním důvodům nahrazení předmětného biokoridoru interakčními prvky patří jeho nízký biogeografický význam bez možnosti začlenění do ucelené hydrofilní větve místního ÚSES s vymezením funkčně odpovídajících biocenter.

Pro informaci uvádíme, že interakční prvek je obecně doplňkovou skladebnou částí lokálního ÚSES, která posiluje interakci ekologicky stabilnějších a méně stabilních ekosystémů, a tím ty méně stabilní pomáhá stabilizovat. Konkrétně zprostředkovává příznivé působení lokálních (místních) biocenter a biokoridorů na okolní, ekologicky méně stabilní krajinu. Skutečnost, že jde o doplňkové skladebné části místního ÚSES, znamená, že představují doplněk k vymezení biocenter a biokoridorů a není až tak podstatná jejich funkce pro ochranu přirozeného genofondu. Vymezení interakčních prvků není na rozdíl od biocenter a biokoridorů nikterak vázáno na biogeografické členění krajiny, a naopak daleko více vychází z aktuálního stavu krajiny. Návrh soustavy interakčních prvků má v zásadě doporučující charakter a nemá zákonnou podporu.

Ve vztahu k územnímu plánu jsou interakční prvky obecně "podměrečnou" kategorií, tj. takovou kategorií prvků, jejichž vymezení je pod rozlišovací možností územního plánu a povinnost jeho vymezení ani nevyplývá z právních předpisů. Nicméně o existenci interakčních prvků či o existenci jejich návrhu by měl mít zpracovatel územně plánovací dokumentace povědomí, aby svým řešením zbytečně funkční prvky nelikvidoval a u dosud neexistujících či nedostatečně funkčních neznemožnil provedení navržených opatření.

Na základě uvedeného je zřejmý důvod, pro který v dané lokalitě není v Návrhu ÚPmB vymezena a ani není vhodné vymezovat skladebnou část ÚSES – lokální biokoridor. Nicméně zpracovatel svým návrhem – vymezením příslušných ploch návrhové zeleně v předmětné lokalitě zajistil další existenci a funkčnost daných interakčních prvků.

V případě pozemku p.č. 1818 k.ú. Medláanky uvádíme, že by se jeho vymezením jako samostatné plochy krajinné zeleně vytvořila podměrečná plocha, která nemá zákonné ani koncepční opodstatnění, protože předmětné krajinné prvky s ekologicko-stabilizační a také estetickou funkcí v podobě aleje jsou přirozenou součástí mimoprodukčních funkcí zemědělské plochy (viz Odůvodnění Návrhu ÚPmB). Pro informaci ještě uvádíme, že na základě požadavku a dohody s dotčeným orgánem Odborem životního prostředí Magistrátu města Brna, bude do závazné textové části doplněna regulace zajišťující větší a zřejmější ochranu výše uvedených krajinných prvků. V souvislosti s plánovanou budoucí urbanizací

území není vymezení ploch krajinné zeleně žádoucí; vymezení těchto ploch má význam ve volné krajině.

Věcná podstata způsobů vypořádání předmětného podání zůstává nadále relevantní, přestože návrh nového územního plánu města Brna prošel přepracováním s ohledem na Pokyny ZMB z roku 2022 a byl uveden do jednotného standardu ÚPD dle stavebního zákona a jeho prováděcích předpisů. Výše uvedené texty je tedy nutno chápat také ve smyslu těchto úprav.

Připomínka č.15

Vyhodnocení připomínky:

Objekty a plochy pro plnění funkce veřejné vybavenosti a sportu mohou být připuštěny i v plochách pro bydlení B nebo smíšených obytných C.

Sběrná střediska odpadů nejsou vzhledem ke svému charakteru a rozloze v územním plánu vymezena. Umístění sběrných středisek odpadů statutárního města Brna je přípustné v plochách bydlení, smíšených obytných, komerční vybavenosti, nákupních a zábavních center a zvláštních areálů, výroby a skladování, lehké výroby, podmíněně přípustné v plochách technické infrastruktury, dopravní infrastruktury a na veřejném prostranství, pokud toto umístění nenaruší jejich funkci.

Připomínce je vyhověno jiným způsobem.

Věcná podstata způsobů vypořádání předmětného podání zůstává nadále relevantní, přestože návrh nového územního plánu města Brna prošel přepracováním s ohledem na Pokyny ZMB z roku 2022 a byl uveden do jednotného standardu ÚPD dle stavebního zákona a jeho prováděcích předpisů. Výše uvedené texty je tedy nutno chápat také ve smyslu těchto úprav.

Připomínka č.16

Vyhodnocení připomínky:

Skutečný způsob využití předmětného pozemku, tj. pobytová louka s ekologickou, komunikační a rekreační funkcí je realizovatelný a přípustný i v rámci plochy zemědělské, a to zejména z důvodu, že plní mimoprodukční funkce zemědělské plochy. Dané využití je také v souladu s § 18 odst. (5) stavebního zákona, jehož záměry Návrh ÚPmB z důvodu veřejného zájmu nevylučuje.

Nicméně vzhledem k tomu, že je předmětný pozemek ve vlastnictví Statutárního města Brna, jeho grafická čitelnost je v měřítku zpracování nového ÚPmB, skutečné využití nejlépe reflektuje právě plocha krajinné zeleně a pozemek nebude tvořit nesmyslnou enklávu v daném území, protože plynule navazuje na okolní plochy krajinné zeleně, jeví se důvodné změnit pozemek na plochu krajinné zeleně "K".

Věcná podstata způsobů vypořádání předmětného podání zůstává nadále relevantní, přestože návrh nového územního plánu města Brna prošel přepracováním s ohledem na Pokyny ZMB z roku 2022 a byl uveden do jednotného standardu ÚPD dle stavebního zákona a jeho prováděcích předpisů. Výše uvedené texty je tedy nutno chápat také ve smyslu těchto úprav.

Připomínka č.17

Vyhodnocení připomínky:

Předmětem připomínky je požadavek na zachování stávajícího prostupu územím mezi ul. Turistickou a Vycházkovou a z toho důvodu pozemky parc.č. 1033/1 a 1033/12, k.ú. Medlány definovat jako zeleň Z, tj. neměnit na plochu zahrádek I. Připomínce nelze zcela vyhovět, neboť se jedná o pozemky v soukromém vlastnictví, kdy jeho vlastníci požadují jiné funkční využití, kterému nelze v současné době vyhovět. To však nevylučuje i v plochách zahrádek zachovat stávajícího prostup územím, pokud bude na tomto řešení s vlastníkem pozemků nalezena shoda.

Pro informaci závěrem uvádíme fakt, že dle obecných podmínek závazné části „Návrhu ÚPmB (2020)“: „Záměry na změny v území musí zachovávat a posilovat prostupnost v území; ve

stabilizovaných plochách musí být zachovány pěší trasy zajišťující průchodnost území a přístup k jednotlivým pozemkům. V plochách změn musí být navrhována řešení, která zajistí prostupnost v území, zejména návaznost na zastavěné území či zastavitelné plochy nebo pěší průchodnost do krajiny.“, a dále „Stavby a zařízení dopravní a technické infrastruktury lze umístit ve všech typech ploch s rozdílným způsobem využití. V případě ploch zástavby lze stavby a zařízení dopravní infrastruktury umístit, pokud záměr není zjevně nepřiměřený vůči návazným či dotčeným plochám. V případě volných ploch lze stavby a zařízení dopravní a technické infrastruktury umístit za podmínky minimalizace jejich plošného a prostorového střetu s příslušnou plochou a minimalizace negativního vlivu na funkčnost plochy vyplývající z hlavního využití, pokud není v podmínkách využití typů ploch stanoveno jinak.“, a také „Veřejná prostranství lze umístit ve všech typech ploch s rozdílným způsobem využití.“

Na základě uvedeného je zřejmé, že není nutná požadovaná změna funkčního využití pro zajištění prostupu, která by jako taková měla být zajištěna regulacemi území danými v textové části Návrhu ÚPmB (2020).

Věcná podstata způsobů vypořádání předmětného podání zůstává nadále relevantní, přestože návrh nového územního plánu města Brna prošel přepracováním s ohledem na Pokyny ZMB z roku 2022 a byl uveden do jednotného standardu ÚPD dle stavebního zákona a jeho prováděcích předpisů. Výše uvedené texty je tedy nutno chápat také ve smyslu těchto úprav.

Připomínka č.18

Vyhodnocení připomínky:

Skutečný stav (stromová kaple sloužící jako místo spočinutí a rozjímání na procházkách, k venkovním bohoslužbám, k oddávání snoubenců v přírodě nebo třeba pro pořádání koncertů a určené pro širokou veřejnost), a předpokládaný způsob využití předmětného pozemku (vzpomínkový háj s možností pohřbívání ke kořenům) neodpovídá funkčnímu využití navrženému v Návrhu ÚPmB pro plochy zahrádek "I". Vzhledem k tomu, že se část výše uvedených aktivit v daném místě realizuje již nyní, nepředpokládá se konfliktní působení na okolní plochy. Dále uvádíme, že se jedná o pozemky ve vlastnictví města Brna a jde o záměr městské části podporovaný městem. Na základě uvedeného je vhodné vymezit předmětný pozemek p.č. 1353 v k.ú. Medlánky na plochu, která nejlépe reflektuje reálný i budoucí způsob využití a to na plochu veřejné vybavenosti „V/x/h (lze považovat za plochu v krajině bez nutnosti navázání této plochy na plochu veřejného prostranství).

Věcná podstata způsobů vypořádání předmětného podání zůstává nadále relevantní, přestože návrh nového územního plánu města Brna prošel přepracováním s ohledem na Pokyny ZMB z roku 2022 a byl uveden do jednotného standardu ÚPD dle stavebního zákona a jeho prováděcích předpisů. Výše uvedené texty je tedy nutno chápat také ve smyslu těchto úprav.

Připomínka č.19

Vyhodnocení připomínky:

V dané věci uplatnila připomínku MČ Brno-Medlánky, pořizovatel požadavku vyhověl takto: Pozemek parc. č. 1000/11 k. ú. Medlánky je dle platného ÚPmB sice součástí plochy vodohospodářské, dle stavu v území je také spolu s pozemkem parc. č.1012/12 zahrnut do společného oplocení u RD Rysova 2b, s přístupem z ulice Rysova. Jejich vymezení jako součást stabilizované plochy B/r2 je žádoucí.

Oproti tomu pozemek parc. č. 994/1 a s ním i pozemky parc. č. .994/2, 994/3, 984/5, 1012/11 a 1012/20 k. ú. Medlánky jsou dle platného ÚPmB součástí plochy vodohospodářské, dle stavu v území jsou přístupné pouze cestou kolem rybníka a nesouvisejí s nemovitostí určenou pro bydlení. Není proto důvod je nyní v novém ÚP zahrnovat do stabilizované plochy bydlení, využití pozemků takovému funkčnímu využití neodpovídá. V tomto rozsahu se tímto připomínce částečně vyhovuje.

Věcná podstata způsobů vypořádání předmětného podání zůstává nadále relevantní, přestože návrh nového územního plánu města Brna prošel přepracováním s ohledem na Pokyny ZMB z roku 2022 a byl uveden do jednotného standardu ÚPD dle stavebního zákona a jeho prováděcích předpisů. Výše uvedené texty je tedy nutno chápat také ve smyslu těchto úprav.

Připomínka č.20

Vyhodnocení připomínky:

V dané věci uplatnila připomínku MČ Brno-Medlánky, pořizovatel požadavku vyhověl takto: Na částech pozemků v majetku smB parc. č. 985/1 a 985/19 k. ú. Medlánky při ulici Rysova je v ÚP vymezena plocha ke stavebnímu využití pro bydlení, stejně tak je na části pozemků návrhová plocha městské zeleně. Pořizovatel preferuje ponechat možnost stavebního využití, tj. nevymezovat zde pouze plochu zeleně. Ta je vyjádřena na částech pozemků v rozsahu návrhové plochy Z. Byť je MČ preferované stavební využití pro domov pro seniory přípustné i v ploše bydlení, garancí takového cílového využití je právě plocha veřejné vybavenosti V. S ohledem na vlastnictví pozemků smB je také vhodné plochu pro veřejný účel jednoznačně v novém ÚP vymežit odpovídající funkcí, tj. plochou V.

Věcná podstata způsobů vypořádání předmětného podání zůstává nadále relevantní, přestože návrh nového územního plánu města Brna prošel přepracováním s ohledem na Pokyny ZMB z roku 2022 a byl uveden do jednotného standardu ÚPD dle stavebního zákona a jeho prováděcích předpisů. Výše uvedené texty je tedy nutno chápat také ve smyslu těchto úprav.

Připomínka č.21

Vyhodnocení připomínky:

V dané věci uplatnila připomínku MČ Brno-Medlánky, pořizovatel požadavku vyhověl takto: Požadované vymezení samostatné plochy V na částech pozemků parc. č. 985/1, 985/2 a 985/21 v jižním konci ulice Rysova, při kruhovém objezdu není s ohledem na metodiku zpracování nového ÚP vhodné: jednalo by se o podměrečnou plochu, kterou je problematické v novém ÚP samostatně vymežit za současného zachování čitelnosti hlavního výkresu - rozsah plochy a zápis kódu stavební plochy. Záměr nového objektu radnice MČ lze realizovat i v rámci plochy bydlení. Přesto pořizovatel s přihlédnutím k místním zájmům městské části dává pokyn zpracovatelům, aby požadavek MČ na plochu V prověřil.

Zpracovatel se na základě pokynu pořizovatele problematikou vymezení samostatné funkční plochy zabýval a -z pozice odborného garanta správnosti řešení- v upraveném návrhu ÚP nakonec vymežil rozsah plochy V/v2 tak, aby byla plocha vymezena přehledným způsobem. Ve výsledku je připomínce vyhověno.

Věcná podstata způsobů vypořádání předmětného podání zůstává nadále relevantní, přestože návrh nového územního plánu města Brna prošel přepracováním s ohledem na Pokyny ZMB z roku 2022 a byl uveden do jednotného standardu ÚPD dle stavebního zákona a jeho prováděcích předpisů. Výše uvedené texty je tedy nutno chápat také ve smyslu těchto úprav.

Připomínka č.22

Vyhodnocení připomínky:

V dané věci uplatnila připomínku MČ Brno-Medlánky, pořizovatel odůvodnil takto:

Území mezi bytovými domy jabloňová 22-28 a ulicí Kuřimskou, které je využíváno jako volné prostranství - zeleň má výměru pod limit 0,2 ha pro samostatné funkční vymezení; plocha zeleně v platném ÚPmB dnes zahrnuje větší území, i to, které je již stavebně využito. Po zpřesnění využití dle skutečného stavu není samostatné vymezení plochy městské zeleně Z v návrhu nového ÚP účelné, území bude nadále užíváno jako volné prostranství v rámci stabilizované plochy bydlení.

Věcná podstata způsobů vypořádání předmětného podání zůstává nadále relevantní, přestože návrh nového územního plánu města Brna prošel přepracováním s ohledem na Pokyny ZMB

z roku 2022 a byl uveden do jednotného standardu ÚPD dle stavebního zákona a jeho prováděcích předpisů. Výše uvedené texty je tedy nutno chápat také ve smyslu těchto úprav.

Připomínka č.23

Vyhodnocení připomínky:

V dané věci uplatnila připomínku MČ Brno-Medlánky, pořizovatel požadavek zohlednil takto: Oproti platnému ÚPmB a řešení obsaženému v Konceptu ÚP není v Návrhu ÚP zástavba RD v ulici Za Parkem a Hujíčková zahrnuta do návrhové plochy, ale je již stabilizována. Proto je žádoucí stabilizovanou plochu bydlení vymezit dle skutečného stavu v území a městské pozemky 855, 856 a jižní část pozemku 711/1 (s cestou ve stopě ulice Hujíčková) vše k. ú. Medlánky vymezit jako stabilizovanou plochu zeleně - sloučit s plochou zeleně zámeckého parku. Návrh ÚP totiž vymezení jižní stopy ulice Hujíčková jako plochy veřejného prostranství dle Konceptu ÚP nepřebírá.

Je žádoucí zachovat na městském pozemku parc. č. 710/1 k. ú. Medlánky návrhovou plochu městské zeleně, lze připustit oproti projednanému Konceptu ÚP (i platnému ÚPmB) redukcí jejího rozsahu do podoby dle návrhu nového ÚP. Plocha zeleně je v daném místě podstatná pro kvalitní propojení od stávajícího zámeckého parku k budoucí tramvajové smyčce do dalšího území v lokalitě Me-1. Návrhová plocha Z byla pro tento účel v Návrhu ÚP (projednávaném v červnu 2020) vymezena v dostatečném rozsahu, proto pořizovatel neshledal žádoucí požadavku MČ na její rozšíření vyhovět.

Na základě doporučení samosprávy města k vypořádání námitek a připomínek doručených k projednanému Návrhu nového ÚP (v červnu 2020) bude na pozemku parc. č. 710/1 k. ú. Medlánky v majetku města doplněna plocha veřejné vybavenosti (V) ve vazbě na ZŠ Hudcova. Tento požadavek na plochu V nakonec vyplynul z interních jednání s MČ, která tímto chce zajistit na městském pozemku plochu pro sportovního zařízení k ZŠ Hudcova. Takto je formulován i konkrétní požadavek na řešení uvedený u stanovené ÚS-08 v kap. 12 textové části ÚP a v kartě lokality Me-1. MČ je nakonec vyhověno v rozsahu tohoto požadavku.

V rozvojové lokalitě Me-1 lze další propojení pásem městské zeleně od navrhované tramvajové smyčky realizovat v rámci vymezených stavebních ploch, Návrh nového ÚP jednotlivé pásy liniové zeleně nevymezuje. Taktéž stezka pro pěší a cyklisty je nad podrobnost řešení v novém ÚP. Jejich realizace spolu s pásem zeleně je podél budoucí trati Me/31 na základě obecných regulativů možná ve všech stavebních plochách, tudíž i v ploše dopravy D, či sousední ploše smíšené obytné C. V této části není požadavku MČ vyhověno.

Připomínce se částečně vyhovuje v rozsahu vyhovění shodným požadavkům MČ.

Věcná podstata způsobů vypořádání předmětného podání zůstává nadále relevantní, přestože návrh nového územního plánu města Brna prošel přepracováním s ohledem na Pokyny ZMB z roku 2022 a byl uveden do jednotného standardu ÚPD dle stavebního zákona a jeho prováděcích předpisů. Výše uvedené texty je tedy nutno chápat také ve smyslu těchto úprav. Vyhodnocení doplňujeme o informaci, že v daném území došlo na základě konkrétního požadavku určeného zastupitele, který u pořizovatele uplatnil dopisem ze dne 10.3.2023, k úpravě ÚP dle výsledků ÚS Technopark. (Jde o Územní studii Technologický park, jejímž zpracovatelem je tým KAM Brno, p.o.). Změna spočívá v úpravě rozsahu vymezených funkčních ploch v rozvojové lokalitě Me-1. Dále došlo ke změně na základě konkrétního požadavku určeného zastupitele na "posouzení potřebnosti předepsaných územních studií a žádosti o vypuštění mimo jiné i ÚS-08" uplatněného dopisem z 18. září 2023. Změna spočívá ve vypuštění povinnosti pořádit ÚS-08 jako podmínku pro rozhodování o změnách v území v lokalitě Me-1. Na základě této úpravy návrhu ÚP 2024 již nelze prostřednictvím územní studie konkretizovat požadavky na využití rozvojové lokality. Požadavku na zachování plochy zeleně v Me-1 dle platného ÚPmB nelze vyhovět, částečné vyhovění na plochu zeleně zůstává na pozemků pro rozšíření zámeckého parku.

Připomínka č.24

Vyhodnocení připomínky:

V dané věci uplatnila připomínku MČ Brno-Medlánky, pořizovatel požadavek zohlednil takto: V rozvojové lokalitě Me-1 lze další požadované využití pro veřejnou vybavenost (školství, centrum volného času), komerční vybavenost (sport), hřiště realizovat v rámci vymezených smíšených obytných ploch C. Pořizovatel neshledává účelné vymezením funkční plochy V či S předjímat jejich konkrétní lokalizaci. Pro území lokality Me-1 je předepsáno zpracování ÚS-08, ta prověří potřebu občanského vybavení a navrhne na území využití funkčních ploch C ve větší podrobnosti. Viz požadavky na řešení v ÚS uvedené v textové části v kap. 12 a v příslušné kartě lokality Me-1.

S odkazem na text vyhodnocení u připomínky č.23 je požadavek MČ na plochu pro sportovní zařízení pro ZŠ Hudcova řešen vymezením plochy V na městském pozemku parc. č. 710/1 k. ú. Medlánky

Samospráva města na Poradě vedení dne 10.12.2020 odsouhlasila podnět na úpravu rozsahu funkčních ploch bydlení v předmětné lokalitě ve prospěch smíšeného využití s volnou strukturou zástavby a v plochách pro smíšené využití úpravu výškových hladin zástavby dle Případové studie lokality Technologický park (KAM, 2020) pro účely úpravy Návrhu nového ÚPmB.

Na základě rozhodnutí Rady města Brna (RMB), které přijala na schůzi RMB č.R8/127 zahájené dne 20.1.2021 s pokračováním dne 25.1.2021, uplatnil určený zastupitel, radní pro územní plánování RNDr. Filip Chváta, PhD. u pořizovatele připravovaného Územního plánu města Brna – Odboru územního plánování a rozvoje MMB, ve smyslu § 53 odst. (1) zákona č. 183/2006 sb., o územním plánování a stavebním řádu, ve znění pozdějších předpisů, podnět, aby vyhodnocení výsledků projednání dokončil v souladu s doporučením RMB. RMB doporučila řešení u problematických oblastí rozvoje města stěžejního charakteru.

Doporučení se týkalo i rozvojové lokality Me-1 Technologický park. Proto pořizovatel dal pokyny na úpravu návrhu ÚP v lokalitě Me-1 pro 1. opakované veřejné projednání (v červnu 2021), vše v souladu s podnětem určeného zastupitele.

K další úpravě návrhu ÚP oproti výše uvedenému došlo v lokalitě Me-1 po 1. opakovaném veřejném projednání.

Na základě připomínek MČ doručených při 1. opakovaném veřejném projednání se určený zastupitel navrženým řešením v severní části lokality Me-1 znovu zabýval a uplatnil v procesu vyhodnocování výsledků projednání dopisem č.j. MMB/0477610/2021 ze dne 13.9.2021 k lokalitě Me-1 na základě doporučení RMB R8/168 ze dne 1.9. 2021 podnět na zohlednění místních zájmů MČ Brno - Medlánky, a to na navrácení původní plochy W/v3 a rozšíření plochy B/r2 na úkor plochy C/v3. Městské části jsou dle Statutu města Brna oprávněny uplatňovat právo na místní samosprávu ve specifickém režimu prostřednictvím vyjádření k projednávaným územně plánovacím dokumentacím.

Na základě výsledků projednání byly místní zájmy městské části MČ Brno-Medlánky alespoň částečně zohledněny a Návrh pro 2. opakované veřejné projednání byl upraven.

Připomínce je vyhověno částečně vymezením plochy veřejné občanské vybavenosti a promítnutím požadavků na konkretizaci využití lokality Me-1 pro další občanskou vybavenost do požadavků k řešení do vymezené ÚS-08.

Věcná podstata způsobů vypořádání předmětného podání zůstává nadále relevantní, přestože návrh nového územního plánu města Brna prošel přepracováním s ohledem na Pokyny ZMB z roku 2022 a byl uveden do jednotného standardu ÚPD dle stavebního zákona a jeho prováděcích předpisů. Výše uvedené texty je tedy nutno chápat také ve smyslu těchto úprav. Vyhodnocení doplňujeme o informaci, že v daném území došlo na základě konkrétního požadavku určeného zastupitele, který u pořizovatele uplatnil dopisem ze dne 10.3.2023, k úpravě ÚP dle výsledků ÚS Technopark. (Jde o Územní studii Technologický park, jejímž zpracovatelem je tým KAM Brno, p.o.). Změna spočívá v úpravě rozsahu vymezených funkčních ploch v rozvojové lokalitě Me-1. Dále došlo ke změně na základě konkrétního požadavku určeného zastupitele na "posouzení potřebnosti předepsaných územních studií a žádosti o vypuštění mimo jiné i ÚS-08" uplatněného dopisem z 18. září 2023. Změna spočívá ve vypuštění povinnosti pořádit ÚS-08 jako podmínku pro rozhodování o změnách v území v

lokality Me-1. Na základě této úpravy návrhu ÚP 2024 již nelze prostřednictvím územní studie konkretizovat požadavky na využití rozvojové lokality (požadováno zpřesnění pro zeleň, občanská vybavenost, sport).

Vyhověno zůstává částečně vymezením plochy veřejné občanské vybavenosti.

Připomínka č.25

Vyhodnocení připomínky:

V rámci podání je požadováno vymezení propojení mezi územím Technologického parku a průmyslovou zónou v Kuřimi.

Pro dokladování transparentnosti procesu vyhodnocení podání je uvedeno také mezitímní vyhodnocení z r. 2020:

Požadavku bylo v roce 2020 vyhověno částečně, protože: „Úkolem územního plánu je vytvářet územní podmínky pro možnost umístění záměrů, nikoliv zajistit „bezproblémovou“ realizaci všech záměrů a znát podrobné technické provedení jednotlivých úseků. Obecně územní plán stanovuje základní koncepci rozvoje území obce, ochrany jeho hodnot, jeho plošného a prostorového uspořádání, uspořádání krajiny a koncepci veřejné infrastruktury a stanovuje podmínky pro využití území. Nový Územní plán města Brna (ÚPmB) pracuje s méně podrobným měřítkem hlavního výkresu 1:10 000, než tomu je u současného (1:5000).

V rámci stanovení podmínek využití ploch v kap. 6.2. a kap. 6.3.3.10 závazné textové části je umožněno umístění cyklistické infrastruktury ve všech plochách s rozdílným způsobem využití. Z hlediska požadavku na zakreslení dalších propojení uvádíme, že v rámci cyklistické dopravy byl zvolen obecnější přístup.

Ve výkrese 2.2. Souhrnný výkres dopravy jsou vyznačeny „vybrané samostatné cyklotrasy“, kterými jsou zpřesněny záměry ze Zásad územního rozvoje Jihomoravského kraje. Ve výkresu odůvodnění O.6 Cyklistická doprava – schéma jsou k výše uvedenému jevu navíc vyznačeny „vybrané pouliční cyklotrasy“, které naznačují možná vybraná propojení území města, která však již nejsou závazná a je možné je operativně upravovat nebo dále doplňovat.

Obecně ve výkresu odůvodnění O.6 nejsou trasy vymezeny závazně a umístění jakýchkoliv cyklistických tras nebo stezek je možná v souvislosti s obecnými podmínkami uvedenými v kapitolách 6.1 až 6.5 Výroku ve všech plochách.“

Konečné vyhodnocení podání se vztahuje k výslednému řešení Návrhu nového ÚPmB:

Návrh Územního plánu města Brna pro opakované veřejné projednání (06/2021) byl upraven a požadované propojení cyklostezkou Technologický park - Kuřim bylo doplněno o tuto trasu do výkresu 2.2. a Odůvodnění.

Tímto je požadavek zohledněn.

Věcná podstata způsobů vypořádání předmětného podání zůstává nadále relevantní, přestože návrh nového územního plánu města Brna prošel přepracováním s ohledem na Pokyny ZMB z roku 2022 a byl uveden do jednotného standardu ÚPD dle stavebního zákona a jeho prováděcích předpisů. Výše uvedené texty je tedy nutno chápat také ve smyslu těchto úprav.

Připomínka č.26

Vyhodnocení připomínky:

V dané věci uplatnila připomínku MČ Brno-Medlánky, pořizovatel požadavku vyhověl takto:

Stávající zástavba RD ve východním konci ulice Turistická byla zahrnuta do stabilizované plochy městské zeleně Z - zámecký park- již v Konceptu nového ÚP. Existence stávající zástavby zahrnuté do jiné funkční plochy nestavební je ošetřena obecným regulativem a neznamená její vymístění a dotvoření celého území jako park.

Zástavba RD dotváří charakter území u křižovatky ulic Turistická a Hudcova a zasahuje území o rozloze cca 0,24 ha. Proto je možné pro zástavbu vymežit samostatnou stavební funkční plochu v souladu s požadavkem § 3 odst 1 vyhl. 501/2006 Sb., v platném znění.

Obdobně lze postupovat v případě zástavby komerčními objekty a v ulici Hudcova 2,2a, které zahrnují území o rozloze cca 0,31 ha.

Zpracovatel se na základě pokynu pořizovatele problematikou vymezení odpovídající stavební plochy pro zástavbu RD na ul. Turistická a zástavbu vybavenosti na ul. Hudcova znovu zabýval a -z pozice odborného garanta správnosti řešení- vymezil jednu stabilizovanou plochu smíšenou obytnou.

Ve výsledku je připomínce vyhověno.

Věcná podstata způsobů vypořádání předmětného podání zůstává nadále relevantní, přestože návrh nového územního plánu města Brna prošel přepracováním s ohledem na Pokyny ZMB z roku 2022 a byl uveden do jednotného standardu ÚPD dle stavebního zákona a jeho prováděcích předpisů. Výše uvedené texty je tedy nutno chápat také ve smyslu těchto úprav.

Adresát: Magistrát města Brna, Odbor územního plánování a rozvoje, Kounicova 67, 601 676 Brno

Podatel:

Jméno a příjmení

Trvale bytem:

Jsem – nejsem* vlastníkem nemovitosti v ploše dotčené navrhovanou změnou (uvést parcelní číslo pozemku nebo číslo popisné stavby nebo identifikaci bytové či nebytové jednotky)

.....v katastrálním území:

(* nehodící se škrtněte)

NÁMITKA – PŘIPOMÍNKA* proti Návrhu Územního plánu města Brna, jeho grafické a textové části

Úřad městské části
Brno - Medlánky
Došlo dne: 2.9.2020
čj. 0301305/K

Vznáším námitky – připomínky označené níže křížkem:

- | | | |
|-----|---|-----|
| 1 | <input checked="" type="checkbox"/> Požadujeme zásadně redukovat navrhovaný rozsah záboru zemědělského půdního fondu a navrhované navýšení zastavěnosti v k. ú. Medlánky. | 1 |
| 2-6 | <input checked="" type="checkbox"/> Požadujeme vypuštění plánovaných komunikací: <ul style="list-style-type: none"><input checked="" type="checkbox"/> mezi Komínem (resp. Bystrci) a Medláncami se zaústěním do ulice Turistické (navržené jako veřejné prostranství se zábořem ploch polí a zahrádek v lokalitě u křížku pro budoucí silnici),<input checked="" type="checkbox"/> mezi Medláncami a Ivanovicemi od ulice V Újezdech pod kasárnami v Řečkovících (R/1),<input checked="" type="checkbox"/> mezi Technologickým parkem (ul. Purkyňovou) a ulicí Hudcovou, ústící naproti ZŠ (Me/1). | 2-6 |
| 7 | <input checked="" type="checkbox"/> Požadujeme vypuštění plánovaných územních rezerv pro komunikace: <ul style="list-style-type: none"><input checked="" type="checkbox"/> mezi ulicí Turistickou (od křížku) a ulicí Purkyňovou mezi Medláneckými kopci,<input checked="" type="checkbox"/> mezi ulicí Turistickou a ulicí V Újezdech. | 7 |
| 7 | <input checked="" type="checkbox"/> Nesouhlasíme s novým dopravním propojením mezi ulicemi V Újezdech a K Babě v rozvojové ploše Me-3. | 7 |
| 8 | <input checked="" type="checkbox"/> Požadujeme změnit plánovanou výstavbu na polích mezi Medláncami, Řečkovícemi a Ivanovicemi výhradně na méně intenzivní nízkopodlažní výstavbu do úrovně podlažnosti 2, ideálně výstavbu rodinných domů a jejich funkční komunikační napojení do území té městské části, kde je tato výstavba plánována. Požadujeme zásadní snížení intenzity využití území celých rozvojových ploch R-3 a Me-4 (méně obyvatel, méně pracovníků) a to také výrazným rozšířením ploch zeleně Z, kterých by mělo být násobně více, než je v lokalitě plánováno. | 8 |
| 9 | <input checked="" type="checkbox"/> Požadujeme v rozvojové ploše Me-4 pod ulicí V Újezdech plochu V/a2 ponechat v navrhovaném umístění podél stávající komunikace, avšak její celkový rozsah zmenšit na rozsah dle stávajícího ÚP tak, aby tato plocha začínala až za křižovatkou s ulicí Nadační; ve zbývajících ploše vymezit plochu zeleně Z. | 9 |
| 10 | <input checked="" type="checkbox"/> Požadujeme novou výstavbu v rozvojové ploše Me-4 podmínit prověřením v rámci územní studie s ohledem na přilehlou rekreačně sportovní oblast a zachování plnohodnotného prostupu do této oblasti. | 10 |
| 11 | <input checked="" type="checkbox"/> Požadujeme zásadní snížení intenzity využití území Geofyziky a Medlánecké cihelny v rozvojové ploše R-8 (méně obyvatel, méně pracovníků), aby byl rozvoj těchto lokalit únosný pro stávající infrastrukturu Medlánek. | 11 |
| 12 | <input checked="" type="checkbox"/> Požadujeme mezi veřejně prospěšné stavby zahrnout také komunikační propojení mezi ulicemi Renčova a Terezy Novákové pro odlehčení dopravy z Duhových Polí. | 12 |
| 13 | <input checked="" type="checkbox"/> Požadujeme vypuštění územní rezervy pro bydlení v zahradách a polích v lokalitě B-6 při ulici Turistické a Vycházkové a vypuštění územní rezervy pro bydlení pod ulicí V Újezdech B-7. | 13 |
| 14 | <input checked="" type="checkbox"/> Požadujeme zachovat stávající stabilizovanou plochu vysazeného a vzrostlého biokoridoru kolem Medláneckého potoka jako plochu Územního systému ekologické stability (ÚSES) – biokoridor - a dle reálného stavu masivních výsadeb kolem polní cesty na pozemku p. č. 1818 v k. ú. Medlánky vymezit plochu krajinné zeleně K. | 14 |
| 15 | <input checked="" type="checkbox"/> Požadujeme v rámci katastru Medlánek vyčlenit funkční plochy na městských pozemcích pro domov pro seniory, sběrné středisko separovaného odpadu, školství a sport. | 15 |
| 16 | <input checked="" type="checkbox"/> Požadujeme změnit pobytovou louku kolem tzv. Žebětínské cesty v prodloužení ulice Žebětínek (p. č. 1811 v k. ú. Medlánky) ze zemědělské plochy A na plochu krajinné zeleně K. | 16 |
| 17 | <input checked="" type="checkbox"/> Požadujeme zachovat stávající prostup územím mezi ulicemi Turistickou a Vycházkovou a pozemky p. č. 1033/1 a 1033/12 v k. ú. Medlánky definovat dle reálného stavu jako zeleň Z, tzn. neměnit na zahrady I. | 17 |

18	Požadujeme plochu vedle stromové kaple na pozemku p. č. 1353 v k. ú. Medlánky vymezit pro vzpomínkový háj s možností pohřbívání ke kořenům jako plochu V/x/h.	18
19	Požadujeme změnit pozemky dostupné jen cestou kolem medláneckého rybníka (p. č. 994/1, 1000/11 a další související pozemky v k. ú. Medlánky, které byly dříve plochami H) z ploch bydlení B na plochy zeleně Z nebo K nebo plochy vodní a vodohospodářské H, jak je tomu dosud.	19
20	Požadujeme plochu částí městských pozemků při ul. Rysova p. č. 985/1 a 985/19 v k. ú. Medlánky, kde se nachází zahrada MŠ a veřejná zeleň, ponechat jako plochy zeleně Z; v případě trvání požadavku na doplnění zástavby změnit na plochu veřejné vybavenosti V pro možnost vybudování domova pro seniory.	20
21	Požadujeme změnit pozemky plánované historicky jako rezerva pro novou radnici u kruhového objezdu (p. č. 985/21 a přílehlá částí pozemků p. č. 985/1 a 985/2 v k. ú. Medlánky) z plochy bydlení B/r2 na plochu veřejné vybavenosti V/r2).	21
22	Požadujeme plochu mezi městským bytovým domem Jabloňová 22-28 a ulicí Kuřimskou ponechat plochy dle stávajícího ÚP jako zeleň Z, tzn. neměnit na bydlení B.	22
23	V lokalitě Technoparku v rozvojové ploše Me-1 požadujeme zredukovat navrhované plochy bydlení za parkem ve prospěch ploch zeleně, a to alespoň v rozsahu, jak s nimi počítal stávající územní plán, požadujeme v souladu se stávajícím ÚP zachovat pruh zeleně pro rozšíření Zámeckého parku směrem k budoucí zastávce tramvaje a dále jej prodloužit podél budoucí tramvajové trati Me/31 celou lokalitou Technoparku a v jejím sousedství vést plochu pro vybudování stezky pro pěší a cyklisty pro zajištění prostupnosti území z Medlánek do Králova Pole.	23
24	V lokalitě Technoparku v rozvojové ploše Me-1 dále požadujeme navýšení ploch zeleně alespoň na úroveň stávajícího ÚP, dále požadujeme v části této lokality blíže k Medláncům pamatovat i na veřejnou vybavenost v podobě školství, hřišť a sportovišť, aby noví obyvatelé i zaměstnanci nezhoršili již tak nedostatečnou kapacitu stávající veřejné vybavenosti v Medláncích (MŠ, ZŠ, centrum volného času, dětská hřiště, sportoviště). Požadujeme v dostupné vzdálenosti od ZŠ plochu pro sport S pro vybudování tělocvičny či malé sportovní haly, kterou by mohly využívat na tělocvik i děti základní školy, jejíž tělocvična je za hranou kapacity a brání případnému navýšení počtu žáků.	24
25	Požadujeme zahrnout cyklostezku spojující Technopark a Průmyslovou zónu v Kuřimi kolem kasáren v Řečkovících, Ivanovice a Českou.	25
26	Požadujeme respektovat reálný stav využití území a v lokalitě Zámeckého parku vymezit plochy zastavěné rodinnými domy jako plochy bydlení B/r1 a plochu pod zámekem jako plochu smíšenou obytnou C a v lokalitě Medláneckého kopce a jeho úpatí vymezit plochy zahrad I.	26

Dále doplňuji:

Co se týká odůvodnění mé připomínky/námítky, plně odkazuji na stanovisko MČ Brno-Medlánky k Návrhu Územního plánu města Brna.

V BRNĚ dne

19.6.2020



MMB/0301305/2020

Připomínka č.1

Vyhodnocení připomínky:

Předmětné území Medlánek má být dle dohody o vypořádání stanoviska Ministerstva životního prostředí (MŽP ČR) ke Konceptu ÚPmB ze dne 22.6.2017 z hlediska záboru ZPF řešeno dle varianty II. Konceptu ÚPmB s požadavkem na převedení rozvojové lokality Me-7 v rozsahu var. I Konceptu ÚPmB do územní rezervy pro bydlení (v Návrhu ÚPmB územní rezerva B-6) a dle podnětu samosprávy rozvojovou lokalitu Me-8 východně od komunikačního propojení řešit v rozsahu dle var. III (v Návrhu ÚPmB rozvojová lokalita Me-4) a západně od komunikačního propojení zařadit do územní rezervy pro bydlení v rozsahu dle var. II. (v Návrhu ÚPmB část územní rezervy B-7). V bezprostředním okolí měla být navazující rozvojová lokalita v MČ Brno-Řečkovice a Mokrá hora R-3 řešena obdobným způsobem - východně od komunikačního propojení rozvoj území dle var. III Konceptu ÚPmB (v Návrhu ÚPmB rozvojová lokalita R-3), západně od komunikace územní rezerva pro bydlení v rozsahu dle var. II. (v Návrhu ÚPmB část územní rezervy B-7). Tato dohodnutá řešení jsou součástí Pokynů pro vypracování Návrhu ÚPmB, které schválilo Zastupitelstvo města Brna usnesením č. ZM7/3871 na zasedání konaném dne 19. 6. 2018 (dále jen "Pokyny"). Návrhem ÚPmB jsou tak v daném území zcela naplněny Pokyny pro vypracování Návrhu ÚPmB a dotčený orgán MŽP ČR v této fázi pořizované dokumentace plně souhlasí s předloženým řešením Návrhu ÚPmB z hlediska záboru ZPF v k.ú. Medlánský, a proto není důvodné předmětné řešení měnit.

Uvádíme také, že územní rozvoj v ose Medlánský – Řečkovice – Ivanovice vyplývá ze Zadání, které je tímto způsobem konzistentně naplňováno. Tento rozvoj souvisí s trasováním D43 a předmětné územní rezervy bude možné aktivovat (převést do návrhu) pouze v případě, že bude na úrovni ZÚR JMK rozhodnuto o výsledné variantě řešení D43 na území města. Při návrhu řešení pak musí být zohledněny a zapracovány i případné další dopady a souvislosti, které nyní nelze dopředu předjímat.

Ovšem je nutné uvést, že v k.ú. Medlánský téměř nedochází v Návrhu ÚPmB k vymezení nových zastavitelných (návrhových) ploch oproti platnému ÚPmB, vyjma zastavitelných ploch na východní straně prodloužené ulice V Újezdech.

Nicméně na základě rozhodnutí Rady města Brna (RMB), které přijala na schůzi RMB č. R8/127 zahájené dne 20.1.2021 s pokračováním dne 25.1.2021, uplatnil určený zastupitel, radní pro územní plánování RNDr. Filip Chvátal, PhD. u pořizovatele připravovaného Územního plánu města Brna – Odboru územního plánování a rozvoje MMB, ve smyslu § 53 odst. (1) zákona č. 183/2006 sb., o územním plánování a stavebním řádu, ve znění pozdějších předpisů, podnět, aby vyhodnocení výsledků projednání dokončil v souladu s doporučením RMB. RMB doporučila řešení u problematických oblastí rozvoje města stěžejního charakteru. U předmětné územní rezervy B-6 a B-7 následujícím způsobem:

„Vzhledem k tomu, že došlo na úrovni ZÚR JMK k rozhodnutí o umístění koridoru komunikace R-43 na území města Brna, je možné učinit rozhodnutí a aktivovat územní rezervy, tj. územní rezervy převést zpět do zastavitelných ploch dle projednané a vybrané varianty Konceptu ÚPmB či dílčích úprav. Aktivaci územních rezerv převedením do zastavitelných ploch však nelze v úpravě Návrhu ÚPmB před opakovaným veřejným projednáním doporučit, ale až po první aktualizaci nového ÚPmB v rámci Zprávy o uplatňování ÚPmB, případně samostatnou změnou nového ÚPmB. V Návrhu ÚPmB by tak byly územní rezervy ponechány vyjma těch, kde je na základě výsledků projednání doporučeno jejich vypuštění (např. právě předmětná B-6 a B-7)“.

Na základě výše uvedeného pořizovatel dává pokyn územní rezervu B-6 a B-7 z návrhu ÚPmB vypustit v souladu s podnětem určeného zastupitele.

Věcná podstata způsobů vypořádání předmětného podání zůstává nadále relevantní, přestože návrh nového územního plánu města Brna prošel přepracováním s ohledem na Pokyny ZMB z roku 2022 a byl uveden do jednotného standardu ÚPD dle stavebního zákona a jeho prováděcích předpisů. Výše uvedené texty je tedy nutno chápat také ve smyslu těchto úprav.

Připomínka č.2

Vyhodnocení připomínky:

Tangenciální propojení městských částí Brno-Komín a Brno - Bystrc s MČ Brno-Medlánky je dlouhodobě sledované už v platném ÚPmB, pro které je zde vymezena plocha komunikací a prostranství místního významu s navazující plochou krajinné zeleně pro možnost umístění stromořadí či jiného krajinného prvku v rekreačně využívaném území. V Návrhu nového ÚPmB se rovněž v kontinuitě se stávajícím ÚPmB vymezuje plocha veřejného prostranství, která kopíruje stávající zpevněnou cestu vedoucí přes předmětné území (agreguje částečně i návrhovou plochu krajinné zeleně KV ze stávajícího ÚPmB, což je dáno měřítkem nového ÚPmB) a která vytváří podmínky pro žádoucí prostupnost územím. Z hlediska koncepce uspořádání dopravy slouží tato plocha pro vedení samostatné cyklotrasy. Zajišťuje dopravní obsluhu pro rozvojovou část brněnské ZOO ze strany Brna-Bystrce a stabilizovaného areálu Pily ČR, dále pak stabilizovaného areálu Policie ČR a medláneckého letiště ze strany Brna-Medlánek. Převážná část území je však určena pro nestavební využití, které negeneruje dopravní zatížení. Koridor již v současné době plní funkci obsluhy navazujících pozemků a jeho vymezení je nezbytné. Jeho šířka neznamená „výstavbu“ komunikace v celé šíři, ale umožňuje „kultivaci“ nevyhovujícího stavu a doplnění např. oboustranného stromořadí a zvýšení kvality prostupnosti pro pěší a cyklisty. To, jakým způsobem bude upraven provoz na tomto propojení nebo případně rozdělení na provozně nezávislé úseky není předmětem řešení územního plánu, ale úpravy organizace dopravy, která stanoví podmínky provozu, případně zamezí průjezdu nebo omezí některé nežádoucí pohyby.

Na základě rozhodnutí Rady města Brna (RMB) konané na schůzi RMB č.R8/127 zahájené dne 20.1.2021 s pokračováním dne 25.1.2021, uplatnil určený zastupitel, radní pro územní plánování RNDr. Filip Chvátal, PhD. u pořizovatele připravovaného Územního plánu města Brna – Odboru územního plánování a rozvoje MMB, ve smyslu § 53 odst. (1) zákona č. 183/2006 sb., o územním plánování a stavebním řádu, ve znění pozdějších předpisů, podnět, aby vyhodnocení výsledků projednání dokončil v souladu s doporučením RMB. Co se týče problematické oblasti rozvoje města RMB doporučila komunikační propojení Komín - Medlánky řešit jako návrhovou plochu veřejného prostranství O s tím, že část tohoto koridoru v prostoru od odbočky k rozvojové ploše ZOO k areálu Policie ČR bude stabilizován v rozsahu platného ÚPmB (bez integrace plochy zeleně).

Věcná podstata způsobů vypořádání předmětného podání zůstává nadále relevantní, přestože návrh nového územního plánu města Brna prošel přepracováním s ohledem na Pokyny ZMB z roku 2022 a byl uveden do jednotného standardu ÚPD dle stavebního zákona a jeho prováděcích předpisů. Výše uvedené texty je tedy nutno chápat také ve smyslu těchto úprav.

Pro úplnost doplňujeme, že na základě Pokynu č. 6) "Důkladné opakované posouzení připomínek městských částí z veřejného projednání" Zastupitelstva města Brna ze dne 21.06.2022, došlo v území kolem areálu bývalého JZD k úpravě návrhu spočívající v zapracování řešení dle ÚS Komín, Palcary - jih (Ing.arch. Jenčková, 08/2022). V území jsou nově vymezeny plochy smíšené obytné všeobecné, plochy občanského vybavení veřejného a s tím spojené upravené vedení dopravní infrastruktury.

Připomínka č.3

Vyhodnocení připomínky:

V rámci podání je vysloven požadavek na vypuštění komunikačního propojení mezi Medláncami a Ivanovicemi, od ulice V Újezdech, označeným ve výkrese 2.2 jako R/1.

Vyhodnocení z r. 2020:

„Záměr R/1 má přímou souvislost s rozvojem MČ Brno-Řečkovice a MČ Brno-Ivanovice a tento záměr nelze vypustit, ale jeho podoba dozná změn.

V upraveném návrhu budou doplněny plochy rozvoje na k.ú. Ivanovice a záměr R/1 nebude propojován na k.ú. Medlánky a bude veden v koridoru ulice Terezy Novákové (záměr R/31).“

Pro dokladování transparentnosti procesu vyhodnocení podání a pro úplnost uvádíme, že v předmětném území došlo ke změně. Ve výsledném řešení Návrhu nového ÚPmB byla poloha záměru R/1 upravena a záměr je připojen na ulici Žilkovu v MČ Brno-Řečkovice a Mokrá Hora. S územím MČ Brno-Medlánky není propojen.

Tato změna však nemá vliv na podstatu vyhodnocení požadavku podatele.

Věcná podstata způsobů vypořádání předmětného podání zůstává nadále relevantní, přestože návrh nového územního plánu města Brna prošel přepracováním s ohledem na Pokyny ZMB z roku 2022 a byl uveden do jednotného standardu ÚPD dle stavebního zákona a jeho prováděcích předpisů. Výše uvedené texty je tedy nutno chápat také ve smyslu těchto úprav.

Připomínka č.4

Vyhodnocení připomínky:

V rámci podání je požadováno vypuštění plánované komunikace mezi Technologickým parkem (ul. Purkyňovou a ulicí Hudcovou, ústící naproti ZŠ (záměr Me/1).

Pro dokladování transparentnosti procesu vyhodnocení podání je uvedeno také mezitímní vyhodnocení z r. 2020:

Požadavku nebylo v roce 2020 vyhověno, protože: „ÚPmB vymezuje doplnění komunikaci sběrného významu Me/1 z ul. Purkyňova do ul. Hudcova, která je nezbytná pro rozvoj lokality Technologický park Me-1. Společně s další komunikační sítí v navazujícím území doplňuje dopravní skelet pro odvedení dopravy z této části území.“

Konečné vyhodnocení podání se vztahuje k výslednému řešení Návrhu nového ÚPmB:

Návrh Územního plánu města Brna pro opakované veřejné projednání (06/2021) byl upraven. Záměr Me/1 byl přetrasován do souběžné polohy s ulicí Hradeckou. Do ulice Hudcovy naproti ZŠ tedy není připojen.

Tímto je požadavek zohledněn.

Pro úplnost doplňujeme, že ačkoli byla sběrná komunikace Me/1 vypuštěna, zůstává navržena místní komunikace v rámci plochy veřejného prostranství.

Věcná podstata způsobů vypořádání předmětného podání zůstává nadále relevantní, přestože návrh nového územního plánu města Brna prošel přepracováním s ohledem na Pokyny ZMB z roku 2022 a byl uveden do jednotného standardu ÚPD dle stavebního zákona a jeho prováděcích předpisů. Výše uvedené texty je tedy nutno chápat také ve smyslu těchto úprav.

Připomínka č.5

Vyhodnocení připomínky:

Návrh ÚPmB (6/2020) vymezil O-6 jako územní rezervu k prověření možnosti napojení lokality bydlení vymezené v územní rezervě B-6 na komunikační síť ve směru Medlánky (Technologický park)– Hudcova – Řečkovice – Ivanovice tak, aby byl přiměřeně doplněn chybějící dopravní skelet, přičemž je možné aktivovat územní rezervu pouze v případě, že bude na úrovni ZÚR JMK rozhodnuto o trasování D43 na území města Brna.

Nicméně na základě rozhodnutí Rady města Brna (RMB), které přijala na schůzi RMB č.R8/127 zahájené dne 20.1.2021 s pokračováním dne 25.1.2021, uplatnil určený zastupitel, radní pro územní plánování RNDr. Filip Chvátal, PhD. u pořizovatele připravovaného Územního plánu města Brna – Odboru územního plánování a rozvoje MMB, ve smyslu § 53 odst. (1) zákona č. 183/2006 sb., o územním plánování a stavebním řádu, ve znění pozdějších předpisů, podnět, aby vyhodnocení výsledků projednání dokončil v souladu s doporučením RMB. RMB doporučila řešení u problematických oblastí rozvoje města stěžejního charakteru. u předmětné územní rezervy O-6 následujícím způsobem:

„Vzhledem k tomu, že došlo na úrovni ZÚR JMK k rozhodnutí o umístění koridoru komunikace R-43 (S43) na území města Brna, je možné učinit rozhodnutí a aktivovat územní rezervy tj. územní rezervy převést zpět do zastavitelných ploch dle projednané a vybrané varianty Konceptu ÚPmB či dílčích úprav. Aktivaci územních rezerv převedením do zastavitelných

ploch však nelze v úpravě Návrhu ÚPmB před opakovaným veřejným projednáním doporučit, ale až po první aktualizaci nového ÚPmB v rámci Zprávy o uplatňování ÚPmB, případně samostatnou změnou nového ÚPmB. V Návrhu ÚPmB by tak byly územní rezervy ponechány vyjma těch, kde je na základě výsledků projednání doporučeno jejich vypuštění.

Vzhledem k nesouhlasu s původním vedením územní rezervy O-5 a výše uvedenému doporučení RMB na vypuštění koridoru územní rezervy O-6 a O-5 centrem Medlánek byla následně naznačena možnost změny jejího trasování. Jejich úpravu však nebylo možné z časových důvodů prověřit v potřebné podrobnosti a s podrobnějším vyhodnocením dopadů a vlivů na území.

Aby bylo možné podrobněji prověřit toto území jednak z hlediska koncepce dopravy (Odboru dopravy MMB) a z hlediska územních dopadů (Odboru územního plánování a rozvoje MMB), bylo z pozice pořizovatele rozhodnuto o potřebě jejího dalšího vymezení.

Z tohoto důvodu bude územní rezerva O-6 v Návrhu ponechána beze změny a územní rezerva O-5 bude upravena do koridoru v návaznosti od územní rezervy O-6 po propojení se záměrem R/1.

Závěrem uvádíme, že vzhledem k tomu, že se jedná pouze o územní rezervy, tak aktuálně nedochází k žádné změně ÚPmB v souvislosti s těmito dopravními koridory. Po zpracování podrobnějších prověřovacích studií budou vyhodnoceny dopady do území a až následně na základě doporučení bude rozhodnuto o těchto územních rezervách a případném konkrétním vedení tohoto komunikačního propojení.

Věcná podstata způsobů vypořádání předmětného podání zůstává nadále relevantní, přestože návrh nového územního plánu města Brna prošel přepracováním s ohledem na Pokyny ZMB z roku 2022 a byl uveden do jednotného standardu ÚPD dle stavebního zákona a jeho prováděcích předpisů. Výše uvedené texty je tedy nutno chápat také ve smyslu těchto úprav.

Připomínka č.6

Vyhodnocení připomínky:

Návrh ÚPmB (6/2020) vymezil O-5 centrem Medlánek jako územní rezervu k prověření možnosti napojení lokality bydlení vymezené v územní rezervě B-6 na komunikační síť ve směru Medlánek (Technologický park)– Hudcova – Řečkovice – Ivanovice tak, aby byl přiměřeně doplněn chybějící dopravní skelet.

Dále viz odůvodnění připomínky č.5

Věcná podstata způsobů vypořádání předmětného podání zůstává nadále relevantní, přestože návrh nového územního plánu města Brna prošel přepracováním s ohledem na Pokyny ZMB z roku 2022 a byl uveden do jednotného standardu ÚPD dle stavebního zákona a jeho prováděcích předpisů. Výše uvedené texty je tedy nutno chápat také ve smyslu těchto úprav.

Připomínka č.7

Vyhodnocení připomínky:

V rámci podání je požadováno zrušení dopravního propojení mezi ulicemi V Újezdech a K Babě v rozvojové ploše Me-3.

Původní vyhodnocení z r. 2020:

„Komunikace v ulici V Újezdech je vymezena plochou dopravní infrastruktury D, komunikace v ulici K Babě je vyznačeno plochou veřejného prostranství. Rozvojová lokalita Me-3 není s ulicí V Újezdech přímo propojena. Přímé propojení je možné v rámci obecných podmínek využití území, ovšem vzhledem k realizované zástavbě je obtížně realizovatelné a nevhodné. V rámci prostupnosti území je vhodné do karty lokality doplnit podmínku propojení pouze pro pěší a cyklisty.“

Pro dokladování transparentnosti procesu vyhodnocení podání a pro úplnost uvádíme, že v předmětném území došlo ke změně. Ve výsledném řešení Návrhu nového ÚPmB byla poloha záměru R/1 upravena a na k.ú. Medlánek již není vymezen. Komunikace v ulici V Újezdech již

není vymezena plochou dopravní infrastruktury D, ale plochou veřejných prostranství. V kartě rozvojové lokality Me-3 je doplněna podmínka zajištění prostupu územím pro pěší a cyklisty. Tato změna však nemá vliv na podstatu původního vyhodnocení podání.

Věcná podstata způsobů vypořádání předmětného podání zůstává nadále relevantní, přestože návrh nového územního plánu města Brna prošel přepracováním s ohledem na Pokyny ZMB z roku 2022 a byl uveden do jednotného standardu ÚPD dle stavebního zákona a jeho prováděcích předpisů. Výše uvedené texty je tedy nutno chápat také ve smyslu těchto úprav.

Připomínka č.8

Vyhodnocení připomínky:

Podatel požaduje změnit plánovanou výstavbu na polích mezi Medládkami, Řečkoviciemi a Ivanovicemi (rozvojové lokality R-3 a Me-4) výhradně na méně intenzivní nízkopodlažní zástavbu, případně požaduje významné rozšíření ploch zeleně.

Rozvojová lokalita Me-4 bude na základě doporučení samosprávy města k vypořádání námitek a připomínek doručených k projednanému Návrhu nového ÚP upravena následovně: Návrhové stavební plochy bydlení (B) a smíšená obytná (C) budou vymezeny jako plocha zemědělská (A). Zůstane tak zachováno stávající funkční využití dle platného ÚPmB – pro zemědělský půdní fond. Původně vymezená plocha městské zeleně pro nový park nebude vymezena. Rozvojová lokalita Me-4 bude zredukována a zůstane pouze jižní část s návrhovými plochami pro veřejnou vybavenost (V).

Rozvojová lokalita R-3 měla původně zůstat bez úprav. Věcný obsah připomínky k rozvojové lokalitě R-3 byl však uplatněn opakovaně při 1. opakovaném veřejném projednání. Podnět na změnu regulativu u předmětné plochy B/k3 na B/r2 podala mimo jiné MČ Brno-Řečkovice a Mokrá Hora. Určený zastupitel RNDr. Filip Chvátal, PhD. dle § 53 odst. (1) stavebního zákona uplatnil v procesu vyhodnocování výsledků projednání dopisem č.j. MMB/0477610/2021 ze dne 13.9.2021 na základě doporučení RMB R8/168 konané dne 1.9.2021 podnět na zohlednění místních zájmů MČ Brno-Řečkovice a Mokrá Hora a to u plochy bydlení v lokalitě Díly (mezi areálem kasáren a zástavbou v ul. Žilkova) snížit výšku zástavby na 2; tj. na místo uvedené B/k3 změnit regulativ na B/r2. Městské části jsou dle Statutu města Brna oprávněny uplatňovat právo na místní samosprávu ve specifickém režimu prostřednictvím vyjádření k projednávaným územně plánovacím dokumentacím.

Na základě výsledků projednání byly místní zájmy městské části Brno-Řečkovice zohledněny a Návrh pro druhé veřejné opakované projednání bude upraven (u předmětné plochy dojde ke změně regulativu z B/k3 na B/r2 a k vymezení plochy smíšené obytné C/k3 podél budoucí městské třídy). Touto úpravou je částečně reagováno také na požadavek podatele.

V rámci předmětné lokality je v aktuálním návrhu ÚPmB samostatně vymezena jedna plocha městské zeleně a o dalších se neuvažuje. Platí však to, že u ploch bydlení i ploch smíšených obytných je dle regulativu povinnost dodržet minimální plochu zeleně v rozsahu 30 % pro disponibilní pozemky stavebního záměru. Zeleň tedy musí být, jak požaduje podatel, výraznou součástí ploch C.

Věcná podstata způsobů vypořádání předmětného podání zůstává nadále relevantní, přestože návrh nového územního plánu města Brna prošel přepracováním s ohledem na Pokyny ZMB z roku 2022 a byl uveden do jednotného standardu ÚPD dle stavebního zákona a jeho prováděcích předpisů. Výše uvedené texty je tedy nutno chápat také ve smyslu těchto úprav.

Připomínka č.9

Vyhodnocení připomínky:

Plochy pro veřejnou vybavenost v rozvojové lokalitě Me-4 jsou určeny pro výstavbu MŠ. V dotčeném území se vyskytují převážně plochy bydlení. Rozvojová lokalita proto řeší doplnění ploch veřejné vybavenosti na severním okraji MČ Medládky, které naváží na přírodně rekreační území kolem Medláneckého rybníka. MČ Medládky dlouhodobě postrádá novou

mateřskou školu, část plochy pro veřejnou vybavenost je proto vhodné využít právě tímto účelem. Z toho důvodu je vhodné ponechat pro ni vymezené plochy.

Věcná podstata způsobů vypořádání předmětného podání se mění, a to i ve vazbě na skutečnost, že návrh nového územního plánu města Brna prošel přepracováním s ohledem na Pokyny ZMB z roku 2022 a byl uveden do jednotného standardu ÚPD dle stavebního zákona a jeho prováděcích předpisů, tj. výše uvedené texty je nutno chápat ve smyslu těchto úprav.

Vyhodnocení se mění takto:

V daném území došlo na základě nového požadavku místní samosprávy městské části Brno-Medlánky k úpravě návrhu spočívající v úpravě rozsahu vymezené rozvojové lokality Me-4. Rozvojová lokalita byla redukována a mezi poldrem a veřejným prostranstvím – pokračování ul. Nadační byla ponechána plocha zeleně; z tohoto důvodu je možné připomínce vyhovět.

Připomínka č.10

Vyhodnocení připomínky:

Požadujete pro rozvojovou lokalitu Me-4 podmínku prověření územní studií. Jako důvod uvádíte především prostup do sousedících rekreačních a sportovních oblastí.

Podmínka tohoto prostupu je uvedena v kartě lokalit, nemůže být tedy opomenuta. Územní studie se předepisuje zpravidla ve větších rozvojových plochách pro řešení vybraných problémů, případně pro variantní řešení. Na své náklady může územní studii zpracovat také ten, který změnu v území inicioval a realizuje ji. Plocha této lokality je však pro zadání samostatné územní studie příliš malá a okruh problémů příliš omezený na to, aby se nová výstavba ÚS podmiňovala.

Rozsah rozvojové lokality Me-4 byl oproti původnímu návrhu podstatně zmenšen.

Věcná podstata způsobů vypořádání předmětného podání zůstává nadále relevantní, přestože návrh nového územního plánu města Brna prošel přepracováním s ohledem na Pokyny ZMB z roku 2022 a byl uveden do jednotného standardu ÚPD dle stavebního zákona a jeho prováděcích předpisů. Výše uvedené texty je tedy nutno chápat také ve smyslu těchto úprav.

Připomínka č.11

Vyhodnocení připomínky:

Pro lokalitu R-8 požadujete zásadní snížení intenzity využití území. Uprostřed stabilizovaných ploch pro bydlení se nachází zahrádkářská kolonie, nevyužívané objekty a výšková stavba bývalé Geofyziky.

Návrh nového ÚP počítá s využitím zahrádek pro plochu veřejné městské zeleně, která může plnit i funkci veřejného prostranství. Zbytek ploch je určený pro bydlení nebo jako plocha smíšená obytná s volnou zástavbou s výškovou úrovní v/3 (6-16 m). Toto je nejnižší možná výšková úroveň vhodná pro městskou zástavbu, obytná sídliště a areály. Nižší zástavba s nižší intenzitou osídlení 1 nebo 2 je vhodná pro rezidenční nízkopodlažní zástavbu, tedy samostatné nebo řadové rodinné domy. Nově navrhovaná zástavba bude navazovat svým charakterem spíše na zástavbu mezi ulicemi Podpěrova a Jabloňová také s výškovou úrovní v/3. Větší výšková úroveň v/5 je navržena pouze pro stávající výškovou budovu Geofyziky. Snížování výškové úrovně zástavby pod úroveň 3 a s tím snížování intenzity využití území není možné. Výšková úroveň 3 je pro volnou bytovou zástavbu nejnižší možná, nižší zástavba rodinnými domy (rezidenční zástavba) v lokalitě není vhodná.

Věcná podstata způsobů vypořádání předmětného podání zůstává nadále relevantní, přestože návrh nového územního plánu města Brna prošel přepracováním s ohledem na Pokyny ZMB z roku 2022 a byl uveden do jednotného standardu ÚPD dle stavebního zákona a jeho prováděcích předpisů. Výše uvedené texty je tedy nutno chápat také ve smyslu těchto úprav.

Připomínka č.12

Vyhodnocení připomínky:

V rámci připomínky je požadavek na vymezení propojení ulice Renčovy a Terezy Novákové formou veřejně prospěšných staveb.

Ve výkresu 2.2 Souhrnný výkres dopravy a 3.0 Veřejně prospěšných staveb jsou vymezeny plochou dopravní infrastruktury D prvky systému komunikací, tvořící základní komunikační systém města Brna (komunikace sběrné, nadsběrné, rychlostní a dálnice).

Komunikace, které jsou vymezeny plochou veřejných prostranství jsou součástí místní sítě a zajišťují doplňkové propojení v rámci městské části. Tímto způsobem je vyznačeno i propojení Renčova – Terezy Novákové.

Z hlediska nastavených principů vyznačení prvků (viz výše) nelze požadavku na doplnění vymezení propojení Renčova – Terezy Novákové ve výkresu 2.2 a 3.0 vyhovět, protože se jedná především o síť obslužných komunikací vymezených plochou veřejných prostranství.

Věcná podstata způsobů vypořádání předmětného podání zůstává nadále relevantní, přestože návrh nového územního plánu města Brna prošel přepracováním s ohledem na Pokyny ZMB z roku 2022 a byl uveden do jednotného standardu ÚPD dle stavebního zákona a jeho prováděcích předpisů. Výše uvedené texty je tedy nutno chápat také ve smyslu těchto úprav.

Připomínka č.13

Vyhodnocení připomínky:

Předmětem připomínky je požadavek na vypuštění územních rezerv pro bydlení B-6 a B-7.

Předmětné území Medlánek má být dle dohody o vypořádání stanoviska Ministerstva životního prostředí (MŽP ČR) ke Konceptu ÚPmB ze dne 22.6.2017 z hlediska záboru ZPF řešeno dle varianty II. Konceptu ÚPmB s požadavkem na převedení rozvojové lokality Me-7 v rozsahu var. I Konceptu ÚPmB do územní rezervy pro bydlení (v Návrhu ÚPmB územní rezerva B-6) a dle podnětu samosprávy rozvojovou lokalitu Me-8 východně od komunikačního propojení řešit v rozsahu dle var. III (v Návrhu ÚPmB rozvojová lokalita Me-4) a západně od komunikačního propojení zařadit do územní rezervy pro bydlení v rozsahu dle var. II. (v Návrhu ÚPmB část územní rezervy B-7). V bezprostředním okolí měla být navazující rozvojová lokalita v MČ Brno-Řečkovice a Mokrá hora R-3 řešena obdobným způsobem - východně od komunikačního propojení rozvoj území dle var. III Konceptu ÚPmB (v Návrhu ÚPmB rozvojová lokalita R-3), západně od komunikace územní rezerva pro bydlení v rozsahu dle var. II. (v Návrhu ÚPmB část územní rezervy B-7). Tato dohodnutá řešení jsou součástí Pokynů pro vypracování Návrhu ÚPmB, které schválilo Zastupitelstvo města Brna usnesením č. ZM7/3871 na zasedání konaném dne 19. 6. 2018 (dále jen "Pokyny"). Návrhem ÚPmB jsou tak v daném území zcela naplněny Pokyny pro vypracování Návrhu ÚPmB a dotčený orgán MŽP ČR v této fázi pořizované dokumentace plně souhlasí s předloženým řešením Návrhu ÚPmB z hlediska záboru ZPF v k.ú. Medlánský, a proto není důvodné předmětné řešení měnit.

Uvádíme také, že územní rozvoj v ose Medlánský – Řečkovice – Ivanovice vyplývá ze Zadání, které je tímto způsobem konzistentně naplňováno. Tento rozvoj souvisí s trasováním D43 a předmětné územní rezervy bude možné aktivovat (převést do návrhu) pouze v případě, že bude na úrovni ZÚR JMK rozhodnuto o výsledné variantě řešení D43 na území města. Při návrhu řešení pak musí být zohledněny a zapracovány i případné další dopady a souvislosti, které nyní nelze dopředu předjímat.

Ovšem je nutné uvést, že v k.ú. Medlánský téměř nedochází v Návrhu ÚPmB k vymezení nových zastavitelných (návrhových) ploch oproti platnému ÚPmB, vyjma zastavitelných ploch na východní straně prodloužené ulice V Újezdech.

Nicméně na základě rozhodnutí Rady města Brna (RMB), které přijala na schůzi RMB č. R8/127 zahájené dne 20.1.2021 s pokračováním dne 25.1.2021, uplatnil určený zastupitel, radní pro územní plánování RNDr. Filip Chváta, PhD. u pořizovatele připravovaného Územního plánu města Brna – Odboru územního plánování a rozvoje MMB, ve smyslu § 53 odst. (1) zákona č. 183/2006 sb., o územním plánování a stavebním řádu, ve znění pozdějších

předpisů, podnět, aby vyhodnocení výsledků projednání dokončil v souladu s doporučením RMB. RMB doporučila řešení u problematických oblastí rozvoje města stěžejního charakteru. u předmětné územní rezervy B-6 a B-7 následujícím způsobem:

„Vzhledem k tomu, že došlo na úrovni ZÚR JMK k rozhodnutí o umístění koridoru komunikace R-43 na území města Brna, je možné učinit rozhodnutí a aktivovat územní rezervy tj. územní rezervy převést zpět do zastavitelných ploch dle projednané a vybrané varianty Konceptu ÚPmB či dílčích úprav. Aktivaci územních rezerv převedením do zastavitelných ploch však nelze v úpravě Návrhu ÚPmB před opakovaným veřejným projednáním doporučit, ale až po první aktualizaci nového ÚPmB v rámci Zprávy o uplatňování ÚPmB, případně samostatnou změnou nového ÚPmB. V Návrhu ÚPmB by tak byly územní rezervy ponechány vyjma těch, kde je na základě výsledků projednání doporučeno jejich vypuštění.

Na základě výše uvedeného pořizovatel dává pokyn územní rezervu B-6 a B-7 z návrhu ÚPmB vypustit v souladu s podnětem určeného zastupitele.

Věcná podstata způsobů vypořádání předmětného podání zůstává nadále relevantní, přestože návrh nového územního plánu města Brna prošel přepracováním s ohledem na Pokyny ZMB z roku 2022 a byl uveden do jednotného standardu ÚPD dle stavebního zákona a jeho prováděcích předpisů. Výše uvedené texty je tedy nutno chápat také ve smyslu těchto úprav.

Připomínka č.14

Vyhodnocení připomínky:

Vymezení územního systému ekologické stability (ÚSES) je v Návrhu ÚPmB v souladu s odborným oborovým dokumentem – plánem ÚSES, který je nezbytným podkladem pro vymezení ÚSES v ÚPD. Dle plánu ÚSES jsou v předmětné lokalitě vymezeny interakční prvky, které nahrazují lokální biokoridor ve dně údolí Medláneckého potoka nad Medlánkami vymezený v platném ÚPmB. K hlavním důvodům nahrazení předmětného biokoridoru interakčními prvky patří jeho nízký biogeografický význam bez možnosti začlenění do ucelené hydrofilní větve místního ÚSES s vymezením funkčně odpovídajících biocenter.

Pro informaci uvádíme, že interakční prvek je obecně doplňkovou skladebnou částí lokálního ÚSES, která posiluje interakci ekologicky stabilnějších a méně stabilních ekosystémů, a tím ty méně stabilní pomáhá stabilizovat. Konkrétně zprostředkovává příznivé působení lokálních (místních) biocenter a biokoridorů na okolní, ekologicky méně stabilní krajinu. Skutečnost, že jde o doplňkové skladebné části místního ÚSES, znamená, že představují doplněk k vymezení biocenter a biokoridorů a není až tak podstatná jejich funkce pro ochranu přirozeného genofondu. Vymezení interakčních prvků není na rozdíl od biocenter a biokoridorů nikterak vázáno na biogeografické členění krajiny, a naopak daleko více vychází z aktuálního stavu krajiny. Návrh soustavy interakčních prvků má v zásadě doporučující charakter a nemá zákonnou podporu.

Ve vztahu k územnímu plánu jsou interakční prvky obecně "podměrečnou" kategorií, tj. takovou kategorií prvků, jejichž vymezení je pod rozlišovací možností územního plánu a povinnost jeho vymezení ani nevyplývá z právních předpisů. Nicméně o existenci interakčních prvků či o existenci jejich návrhu by měl mít zpracovatel územně plánovací dokumentace povědomí, aby svým řešením zbytečně funkční prvky nelikvidoval a u dosud neexistujících či nedostatečně funkčních neznemožnil provedení navržených opatření.

Na základě uvedeného je zřejmý důvod, pro který v dané lokalitě není v Návrhu ÚPmB vymezena a ani není vhodné vymezovat skladebnou část ÚSES – lokální biokoridor. Nicméně zpracovatel svým návrhem – vymezením příslušných ploch návrhové zeleně v předmětné lokalitě zajistil další existenci a funkčnost daných interakčních prvků.

V případě pozemku p.č. 1818 k.ú. Medláanky uvádíme, že by se jeho vymezením jako samostatné plochy krajinné zeleně vytvořila podměrečná plocha, která nemá zákonné ani koncepční opodstatnění, protože předmětné krajínotvorné prvky s ekologicko-stabilizační a také estetickou funkcí v podobě aleje jsou přirozenou součástí mimoprodukčních funkcí zemědělské plochy (viz Odůvodnění Návrhu ÚPmB). Pro informaci ještě uvádíme, že na základě požadavku a dohody s dotčeným orgánem Odborem životního prostředí Magistrátu

města Brna, bude do závazné textové části doplněna regulace zajišťující větší a zřejmější ochranu výše uvedených krajinnotvorných prvků. V souvislosti s plánovanou budoucí urbanizací území není vymezení ploch krajinné zeleně žádoucí; vymezení těchto ploch má význam ve volné krajině.

Věcná podstata způsobů vypořádání předmětného podání zůstává nadále relevantní, přestože návrh nového územního plánu města Brna prošel přepracováním s ohledem na Pokyny ZMB z roku 2022 a byl uveden do jednotného standardu ÚPD dle stavebního zákona a jeho prováděcích předpisů. Výše uvedené texty je tedy nutno chápat také ve smyslu těchto úprav.

Připomínka č.15

Vyhodnocení připomínky:

Objekty a plochy pro plnění funkce veřejné vybavenosti a sportu mohou být připuštěny i v plochách pro bydlení B nebo smíšených obytných C.

Sběrná střediska odpadů nejsou vzhledem ke svému charakteru a rozloze v územním plánu vymezena. Umístění sběrných středisek odpadů statutárního města Brna je přípustné v plochách bydlení, smíšených obytných, komerční vybavenosti, nákupních a zábavních center a zvláštních areálů, výroby a skladování, lehké výroby, podmíněně přípustné v plochách technické infrastruktury, dopravní infrastruktury a na veřejném prostranství, pokud toto umístění nenaruší jejich funkci.

Připomínce je vyhověno jiným způsobem.

Věcná podstata způsobů vypořádání předmětného podání zůstává nadále relevantní, přestože návrh nového územního plánu města Brna prošel přepracováním s ohledem na Pokyny ZMB z roku 2022 a byl uveden do jednotného standardu ÚPD dle stavebního zákona a jeho prováděcích předpisů. Výše uvedené texty je tedy nutno chápat také ve smyslu těchto úprav.

Připomínka č.16

Vyhodnocení připomínky:

Skutečný způsob využití předmětného pozemku, tj. pobytová louka s ekologickou, komunikační a rekreační funkcí je realizovatelný a přípustný i v rámci plochy zemědělské, a to zejména z důvodu, že plní mimoprodukční funkce zemědělské plochy. Dané využití je také v souladu s § 18 odst. (5) stavebního zákona, jehož záměry Návrh ÚPmB z důvodu veřejného zájmu nevylučuje.

Nicméně vzhledem k tomu, že je předmětný pozemek ve vlastnictví Statutárního města Brna, jeho grafická čitelnost je v měřítku zpracování nového ÚPmB, skutečné využití nejlépe reflektuje právě plocha krajinné zeleně a pozemek nebude tvořit nesmyslnou enklávu v daném území, protože plynule navazuje na okolní plochy krajinné zeleně, jeví se důvodné změnit pozemek na plochu krajinné zeleně "K".

Věcná podstata způsobů vypořádání předmětného podání zůstává nadále relevantní, přestože návrh nového územního plánu města Brna prošel přepracováním s ohledem na Pokyny ZMB z roku 2022 a byl uveden do jednotného standardu ÚPD dle stavebního zákona a jeho prováděcích předpisů. Výše uvedené texty je tedy nutno chápat také ve smyslu těchto úprav.

Připomínka č.17

Vyhodnocení připomínky:

Předmětem připomínky je požadavek na zachování stávajícího prostupu územím mezi ul. Turistickou a Vycházkovou a z toho důvodu pozemky parc.č. 1033/1 a 1033/12, k.ú. Medlánský definovat jako zeleň Z, tj. neměnit na plochu zahrádek I. Připomínce nelze zcela vyhovět, neboť se jedná o pozemky v soukromém vlastnictví, kdy jeho vlastníci požadují jiné funkční využití, kterému nelze v současné době vyhovět. To však nevylučuje i v plochách zahrádek zachovat stávajícího prostupu územím, pokud bude na tomto řešení s vlastníkem pozemků nalezena shoda.

Pro informaci závěrem uvádíme fakt, že dle obecných podmínek závazné části „Návrhu ÚPmB (2020)“: „Záměry na změny v území musí zachovávat a posilovat prostupnost v území; ve stabilizovaných plochách musí být zachovány pěší trasy zajišťující průchodnost území a přístup k jednotlivým pozemkům. V plochách změn musí být navrhována řešení, která zajistí prostupnost v území, zejména návaznost na zastavěné území či zastavitelné plochy nebo pěší průchodnost do krajiny.“, a dále „Stavby a zařízení dopravní a technické infrastruktury lze umístit ve všech typech ploch s rozdílným způsobem využití. V případě ploch zástavby lze stavby a zařízení dopravní infrastruktury umístit, pokud záměr není zjevně nepřiměřený vůči návazným či dotčeným plochám. V případě volných ploch lze stavby a zařízení dopravní a technické infrastruktury umístit za podmínky minimalizace jejich plošného a prostorového střetu s příslušnou plochou a minimalizace negativního vlivu na funkčnost plochy vyplývající z hlavního využití, pokud není v podmínkách využití typů ploch stanoveno jinak.“, a také „Veřejná prostranství lze umístit ve všech typech ploch s rozdílným způsobem využití.“

Na základě uvedeného je zřejmé, že není nutná požadovaná změna funkčního využití pro zajištění prostupu, která by jako taková měla být zajištěna regulacemi území danými v textové části Návrhu ÚPmB (2020).

Věcná podstata způsobů vypořádání předmětného podání zůstává nadále relevantní, přestože návrh nového územního plánu města Brna prošel přepracováním s ohledem na Pokyny ZMB z roku 2022 a byl uveden do jednotného standardu ÚPD dle stavebního zákona a jeho prováděcích předpisů. Výše uvedené texty je tedy nutno chápat také ve smyslu těchto úprav.

Připomínka č.18

Vyhodnocení připomínky:

Skutečný stav (stromová kaple sloužící jako místo spočinutí a rozjímání na procházkách, k venkovním bohoslužbám, k oddávání snoubenců v přírodě nebo třeba pro pořádání koncertů a určené pro širokou veřejnost), a předpokládaný způsob využití předmětného pozemku (vzpomínkový háj s možností pohřbívání ke kořenům) neodpovídá funkčnímu využití navrženému v Návrhu ÚPmB pro plochy zahrádek "I". Vzhledem k tomu, že se část výše uvedených aktivit v daném místě realizuje již nyní, nepředpokládá se konfliktní působení na okolní plochy. Dále uvádíme, že se jedná o pozemky ve vlastnictví města Brna a jde o záměr městské části podporovaný městem. Na základě uvedeného je vhodné vymezit předmětný pozemek p.č. 1353 v k.ú. Medlánky na plochu, která nejlépe reflektuje reálný i budoucí způsob využití a to na plochu veřejné vybavenosti „V/x/h (lze považovat za plochu v krajině bez nutnosti navázání této plochy na plochu veřejného prostranství).

Věcná podstata způsobů vypořádání předmětného podání zůstává nadále relevantní, přestože návrh nového územního plánu města Brna prošel přepracováním s ohledem na Pokyny ZMB z roku 2022 a byl uveden do jednotného standardu ÚPD dle stavebního zákona a jeho prováděcích předpisů. Výše uvedené texty je tedy nutno chápat také ve smyslu těchto úprav.

Připomínka č.19

Vyhodnocení připomínky:

V dané věci uplatnila připomínku MČ Brno-Medlánky, pořizovatel požadavku vyhověl takto: Pozemek parc. č. 1000/11 k. ú. Medlánky je dle platného ÚPmB sice součástí plochy vodohospodářské, dle stavu v území je také spolu s pozemkem parc. č.1012/12 zahrnut do společného oplocení u RD Rysova 2b, s přístupem z ulice Rysova. Jejich vymezení jako součást stabilizované plochy B/r2 je žádoucí.

Oproti tomu pozemek parc. č. 994/1 a s ním i pozemky parc. č. .994/2, 994/3, 984/5, 1012/11 a 1012/20 k. ú. Medlánky jsou dle platného ÚPmB součástí plochy vodohospodářské, dle stavu v území jsou přístupné pouze cestou kolem rybníka a nesouvisejí s nemovitostí určenou pro bydlení. Není proto důvod je nyní v novém ÚP zahrnovat do stabilizované plochy bydlení, využití pozemků takovému funkčnímu využití neodpovídá. V tomto rozsahu se tímto připomínce částečně vyhovuje.

Věcná podstata způsobů vypořádání předmětného podání zůstává nadále relevantní, přestože návrh nového územního plánu města Brna prošel přepracováním s ohledem na Pokyny ZMB z roku 2022 a byl uveden do jednotného standardu ÚPD dle stavebního zákona a jeho prováděcích předpisů. Výše uvedené texty je tedy nutno chápat také ve smyslu těchto úprav.

Připomínka č.20

Vyhodnocení připomínky:

V dané věci uplatnila připomínku MČ Brno-Medlánky, pořizovatel požadavku vyhověl takto: Na částech pozemků v majetku smB parc. č. 985/1 a 985/19 k. ú. Medlánky při ulici Rysova je v ÚP vymezena plocha ke stavebnímu využití pro bydlení, stejně tak je na části pozemků návrhová plocha městské zeleně. Pořizovatel preferuje ponechat možnost stavebního využití, tj. nevymezovat zde pouze plochu zeleně. Ta je vyjádřena na částech pozemků v rozsahu návrhové plochy Z. Byť je MČ preferované stavební využití pro domov pro seniory přípustné i v ploše bydlení, garancí takového cílového využití je právě plocha veřejné vybavenosti V. S ohledem na vlastnictví pozemků smB je také vhodné plochu pro veřejný účel jednoznačně v novém ÚP vymezit odpovídající funkcí, tj. plochou V.

Věcná podstata způsobů vypořádání předmětného podání zůstává nadále relevantní, přestože návrh nového územního plánu města Brna prošel přepracováním s ohledem na Pokyny ZMB z roku 2022 a byl uveden do jednotného standardu ÚPD dle stavebního zákona a jeho prováděcích předpisů. Výše uvedené texty je tedy nutno chápat také ve smyslu těchto úprav.

Připomínka č.21

Vyhodnocení připomínky:

V dané věci uplatnila připomínku MČ Brno-Medlánky, pořizovatel požadavku vyhověl takto: Požadované vymezení samostatné plochy V na částech pozemků parc. č. 985/1, 985/2 a 985/21 v jižním konci ulice Rysova, při kruhovém objezdu není s ohledem na metodiku zpracování nového ÚP vhodné: jednalo by se o podměrečnou plochu, kterou je problematické v novém ÚP samostatně vymezit za současného zachování čitelnosti hlavního výkresu - rozsah plochy a zápis kódu stavební plochy. Záměr nového objektu radnice MČ lze realizovat i v rámci plochy bydlení. Přesto pořizovatel s přihlédnutím k místním zájmům městské části dává pokyn zpracovatelům, aby požadavek MČ na plochu V prověřil. Zpracovatel se na základě pokynu pořizovatele problematikou vymezení samostatné funkční plochy zabýval a -z pozice odborného garanta správnosti řešení- v upraveném návrhu ÚP nakonec vymezil rozsah plochy V/v2 tak, aby byla plocha vymezena přehledným způsobem. Ve výsledku je připomínce vyhověno.

Věcná podstata způsobů vypořádání předmětného podání zůstává nadále relevantní, přestože návrh nového územního plánu města Brna prošel přepracováním s ohledem na Pokyny ZMB z roku 2022 a byl uveden do jednotného standardu ÚPD dle stavebního zákona a jeho prováděcích předpisů. Výše uvedené texty je tedy nutno chápat také ve smyslu těchto úprav.

Připomínka č.22

Vyhodnocení připomínky:

V dané věci uplatnila připomínku MČ Brno-Medlánky, pořizovatel odůvodnil takto: Území mezi bytovými domy jabloňová 22-28 a ulicí Kuřimskou, které je využíváno jako volné prostranství - zeleň má výměru pod limit 0,2 ha pro samostatné funkční vymezení; plocha zeleně v platném ÚPmB dnes zahrnuje větší území, i to, které je již stavebně využito. Po zpřesnění využití dle skutečného stavu není samostatné vymezení plochy městské zeleně Z v návrhu nového ÚP účelné, území bude nadále užíváno jako volné prostranství v rámci stabilizované plochy bydlení.

Věcná podstata způsobů vypořádání předmětného podání zůstává nadále relevantní, přestože návrh nového územního plánu města Brna prošel přepracováním s ohledem na Pokyny ZMB z roku 2022 a byl uveden do jednotného standardu ÚPD dle stavebního zákona a jeho prováděcích předpisů. Výše uvedené texty je tedy nutno chápat také ve smyslu těchto úprav.

Připomínka č.23

Vyhodnocení připomínky:

V dané věci uplatnila připomínku MČ Brno-Medlánky, pořizovatel požadavek zohlednil takto: Oproti platnému ÚPmB a řešení obsaženému v Konceptu ÚP není v Návrhu ÚP zástavba RD v ulici Za Parkem a Hujíčkova zahrnuta do návrhové plochy, ale je již stabilizována. Proto je žádoucí stabilizovanou plochu bydlení vymezit dle skutečného stavu v území a městské pozemky 855, 856 a jižní část pozemku 711/1 (s cestou ve stopě ulice Hujíčkova) vše k. ú. Medlánky vymezit jako stabilizovanou plochu zeleně - sloučit s plochou zeleně zámeckého parku. Návrh ÚP totiž vymezení jižní stopy ulice Hujíčkova jako plochy veřejného prostranství dle Konceptu ÚP nepřebírá.

Je žádoucí zachovat na městském pozemku parc. č. 710/1 k. ú. Medlánky návrhovou plochu městské zeleně, lze připustit oproti projednanému Konceptu ÚP (i platnému ÚPmB) redukcí jejího rozsahu do podoby dle návrhu nového ÚP. Plocha zeleně je v daném místě podstatná pro kvalitní propojení od stávajícího zámeckého parku k budoucí tramvajové smyčce do dalšího území v lokalitě Me-1. Návrhová plocha Z byla pro tento účel v Návrhu ÚP (projednávaném v červnu 2020) vymezena v dostatečném rozsahu, proto pořizovatel neshledal žádoucí požadavku MČ na její rozšíření vyhovět.

Na základě doporučení samosprávy města k vypořádání námitek a připomínek doručených k projednanému Návrhu nového ÚP (v červnu 2020) bude na pozemku parc. č. 710/1 k. ú. Medlánky v majetku města doplněna plocha veřejné vybavenosti (V) ve vazbě na ZŠ Hudcova. Tento požadavek na plochu V nakonec vyplynul z interních jednání s MČ, která tímto chce zajistit na městském pozemku plochu pro sportovního zařízení k ZŠ Hudcova. Takto je formulován i konkrétní požadavek na řešení uvedený u stanovené ÚS-08 v kap. 12 textové části ÚP a v kartě lokality Me-1. MČ je nakonec vyhověno v rozsahu tohoto požadavku.

V rozvojové lokalitě Me-1 lze další propojení pásem městské zeleně od navrhované tramvajové smyčky realizovat v rámci vymezených stavebních ploch, Návrh nového ÚP jednotlivé pásy liniové zeleně nevymezuje. Taktéž stezka pro pěší a cyklisty je nad podrobnost řešení v novém ÚP. Jejich realizace spolu s pásem zeleně je podél budoucí trati Me/31 na základě obecných regulativů možná ve všech stavebních plochách, tudíž i v ploše dopravy D, či sousední ploše smíšené obytné C. V této části není požadavku MČ vyhověno.

Připomínce se částečně vyhovuje v rozsahu vyhovění shodným požadavkům MČ.

Věcná podstata způsobů vypořádání předmětného podání zůstává nadále relevantní, přestože návrh nového územního plánu města Brna prošel přepracováním s ohledem na Pokyny ZMB z roku 2022 a byl uveden do jednotného standardu ÚPD dle stavebního zákona a jeho prováděcích předpisů. Výše uvedené texty je tedy nutno chápat také ve smyslu těchto úprav.

Vyhodnocení doplňujeme o informaci, že v daném území došlo na základě konkrétního požadavku určeného zastupitele, který u pořizovatele uplatnil dopisem ze dne 10.3.2023, k úpravě ÚP dle výsledků ÚS Technopark. (Jde o Územní studii Technologický park, jejímž zpracovatelem je tým KAM Brno, p.o.). Změna spočívá v úpravě rozsahu vymezených funkčních ploch v rozvojové lokalitě Me-1. Dále došlo ke změně na základě konkrétního požadavku určeného zastupitele na "posouzení potřebnosti předepsaných územních studií a žádosti o vypuštění mimo jiné i ÚS-08" uplatněného dopisem z 18. září 2023. Změna spočívá ve vypuštění povinnosti pořídit ÚS-08 jako podmínku pro rozhodování o změnách v území v lokalitě Me-1. Na základě této úpravy návrhu ÚP 2024 již nelze prostřednictvím územní studie konkretizovat požadavky na využití rozvojové lokality. Požadavku na zachování plochy zeleně v Me-1 dle platného ÚPmB nelze vyhovět, částečné vyhovění na plochu zeleně zůstává na pozemků pro rozšíření zámeckého parku.

Připomínka č.24

Vyhodnocení připomínky:

V dané věci uplatnila připomínku MČ Brno-Medlánky, pořizovatel požadavek zohlednil takto: V rozvojové lokalitě Me-1 lze další požadované využití pro veřejnou vybavenost (školství, centrum volného času), komerční vybavenost (sport), hřiště realizovat v rámci vymezených smíšených obytných ploch C. Pořizovatel neshledává účelné vymezení funkční plochy V či S předjímat jejich konkrétní lokalizaci. Pro území lokality Me-1 je předepsáno zpracování ÚS-08, ta prověří potřebu občanského vybavení a navrhne na území využití funkčních ploch C ve větší podrobnosti. Viz požadavky na řešení v ÚS uvedené v textové části v kap. 12 a v příslušné kartě lokality Me-1.

S odkazem na text vyhodnocení u připomínky č.23 je požadavek MČ na plochu pro sportovní zařízení pro ZŠ Hudcova řešen vymezením plochy V na městském pozemku parc. č. 710/1 k. ú. Medlánky

Samospráva města na Poradě vedení dne 10.12.2020 odsouhlasila podnět na úpravu rozsahu funkčních ploch bydlení v předmětné lokalitě ve prospěch smíšeného využití s volnou strukturou zástavby a v plochách pro smíšené využití úpravu výškových hladin zástavby dle Případové studie lokality Technologický park (KAM, 2020) pro účely úpravy Návrhu nového ÚPmB.

Na základě rozhodnutí Rady města Brna (RMB), které přijala na schůzi RMB č.R8/127 zahájené dne 20.1.2021 s pokračováním dne 25.1.2021, uplatnil určený zastupitel, radní pro územní plánování RNDr. Filip Chváta, PhD. u pořizovatele připravovaného Územního plánu města Brna – Odboru územního plánování a rozvoje MMB, ve smyslu § 53 odst. (1) zákona č. 183/2006 sb., o územním plánování a stavebním řádu, ve znění pozdějších předpisů, podnět, aby vyhodnocení výsledků projednání dokončil v souladu s doporučením RMB. RMB doporučila řešení u problematických oblastí rozvoje města stěžejního charakteru.

Doporučení se týkalo i rozvojové lokality Me-1 Technologický park. Proto pořizovatel dal pokyny na úpravu návrhu ÚP v lokalitě Me-1 pro 1. opakované veřejné projednání (v červnu 2021), vše v souladu s podnětem určeného zastupitele.

K další úpravě návrhu ÚP oproti výše uvedenému došlo v lokalitě Me-1 po 1. opakovaném veřejném projednání.

Na základě připomínek MČ doručených při 1. opakovaném veřejném projednání se určený zastupitel navrženým řešením v severní části lokality Me-1 znovu zabýval a uplatnil v procesu vyhodnocování výsledků projednání dopisem č.j. MMB/0477610/2021 ze dne 13.9.2021 k lokalitě Me-1 na základě doporučení RMB R8/168 ze dne 1.9. 2021 podnět na zohlednění místních zájmů MČ Brno - Medlánky, a to na navrácení původní plochy W/v3 a rozšíření plochy B/r2 na úkor plochy C/v3. Městské části jsou dle Statutu města Brna oprávněny uplatňovat právo na místní samosprávu ve specifickém režimu prostřednictvím vyjádření k projednávaným územně plánovacím dokumentacím.

Na základě výsledků projednání byly místní zájmy městské části MČ Brno-Medlánky alespoň částečně zohledněny a Návrh pro 2. opakované veřejné projednání byl upraven.

Připomínce je vyhověno částečně vymezením plochy veřejné občanské vybavenosti a promítnutím požadavků na konkretizaci využití lokality Me-1 pro další občanskou vybavenost do požadavků k řešení do vymezené ÚS-08.

Věcná podstata způsobů vypořádání předmětného podání zůstává nadále relevantní, přestože návrh nového územního plánu města Brna prošel přepracováním s ohledem na Pokyny ZMB z roku 2022 a byl uveden do jednotného standardu ÚPD dle stavebního zákona a jeho prováděcích předpisů. Výše uvedené texty je tedy nutno chápat také ve smyslu těchto úprav. Vyhodnocení doplňujeme o informaci, že v daném území došlo na základě konkrétního požadavku určeného zastupitele, který u pořizovatele uplatnil dopisem ze dne 10.3.2023, k úpravě ÚP dle výsledků ÚS Technopark. (Jde o Územní studii Technologický park, jejímž zpracovatelem je tým KAM Brno, p.o.). Změna spočívá v úpravě rozsahu vymezených funkčních ploch v rozvojové lokalitě Me-1. Dále došlo ke změně na základě konkrétního požadavku určeného zastupitele na "posouzení potřebnosti předepsaných územních studií a

žádosti o vypuštění mimo jiné i ÚS-08" uplatněného dopisem z 18. září 2023. Změna spočívá ve vypuštění povinnosti pořídit ÚS-08 jako podmínku pro rozhodování o změnách v území v lokalitě Me-1. Na základě této úpravy návrhu ÚP 2024 již nelze prostřednictvím územní studie konkretizovat požadavky na využití rozvojové lokality (požadováno zpřesnění pro zeleň, občanská vybavenost, sport).

Vyhověno zůstává částečně vymezením plochy veřejné občanské vybavenosti.

Připomínka č.25

Vyhodnocení připomínky:

V rámci podání je požadováno vymezení propojení mezi územím Technologického parku a průmyslovou zónou v Kuřimi.

Pro dokladování transparentnosti procesu vyhodnocení podání je uvedeno také mezitímní vyhodnocení z r. 2020:

Požadavku bylo v roce 2020 vyhověno částečně, protože: „Úkolem územního plánu je vytvářet územní podmínky pro možnost umístění záměrů, nikoliv zajistit „bezproblémovou“ realizaci všech záměrů a znát podrobné technické provedení jednotlivých úseků. Obecně územní plán stanovuje základní koncepci rozvoje území obce, ochrany jeho hodnot, jeho plošného a prostorového uspořádání, uspořádání krajiny a koncepci veřejné infrastruktury a stanovuje podmínky pro využití území. Nový Územní plán města Brna (ÚPmB) pracuje s méně podrobným měřítkem hlavního výkresu 1:10 000, než tomu je u současného (1:5000).

V rámci stanovení podmínek využití ploch v kap. 6.2. a kap. 6.3.3.10 závazné textové části je umožněno umístění cyklistické infrastruktury ve všech plochách s rozdílným způsobem využití. Z hlediska požadavku na zakreslení dalších propojení uvádíme, že v rámci cyklistické dopravy byl zvolen obecnější přístup.

Ve výkrese 2.2. Souhrnný výkres dopravy jsou vyznačeny „vybrané samostatné cyklotrasy“, kterými jsou zpřesněny záměry ze Zásad územního rozvoje Jihomoravského kraje. Ve výkresu odůvodnění O.6 Cyklistická doprava – schéma jsou k výše uvedenému jevu navíc vyznačeny „vybrané pouliční cyklotrasy“, které naznačují možná vybraná propojení území města, která však již nejsou závazná a je možné je operativně upravovat nebo dále doplňovat.

Obecně ve výkrese odůvodnění O.6 nejsou trasy vymezeny závazně a umístění jakýchkoliv cyklistických tras nebo stezek je možná v souvislosti s obecnými podmínkami uvedenými v kapitolách 6.1 až 6.5 Výroku ve všech plochách.“

Konečné vyhodnocení podání se vztahuje k výslednému řešení Návrhu nového ÚPmB:

Návrh Územního plánu města Brna pro opakované veřejné projednání (06/2021) byl upraven a požadované propojení cyklostezkou Technologický park - Kuřim bylo doplněno o tuto trasu do výkresu 2.2. a Odůvodnění.

Tímto je požadavek zohledněn.

Věcná podstata způsobů vypořádání předmětného podání zůstává nadále relevantní, přestože návrh nového územního plánu města Brna prošel přepracováním s ohledem na Pokyny ZMB z roku 2022 a byl uveden do jednotného standardu ÚPD dle stavebního zákona a jeho prováděcích předpisů. Výše uvedené texty je tedy nutno chápat také ve smyslu těchto úprav.

Připomínka č.26

Vyhodnocení připomínky:

V dané věci uplatnila připomínku MČ Brno-Medlánky, pořizovatel požadavku vyhověl takto:

Stávající zástavba RD ve východním konci ulice Turistická byla zahrnuta do stabilizované plochy městské zeleně Z - zámecký park- již v Konceptu nového ÚP. Existence stávající zástavby zahrnuté do jiné funkční plochy nestavební je ošetřena obecným regulativem a neznamená její vymístění a dotvoření celého území jako park.

Zástavba RD dotváří charakter území u křižovatky ulic Turistická a Hudcova a zasahuje území o rozloze cca 0,24 ha. Proto je možné pro zástavbu vymežit samostatnou stavební funkční plochu v souladu s požadavkem § 3 odst 1 vyhl. 501/2006 Sb., v platném znění.

Obdobně lze postupovat v případě zástavby komerčními objekty a v ulici Hudcova 2,2a, které zahrnují území o rozloze cca 0,31 ha.

Zpracovatel se na základě pokynu pořizovatele problematikou vymezení odpovídající stavební plochy pro zástavbu RD na ul. Turistická a zástavbu vybavenosti na ul. Hudcova znovu zabýval a -z pozice odborného garanta správnosti řešení- vymezil jednu stabilizovanou plochu smíšenou obytnou.

Ve výsledku je připomínce vyhověno.

Věcná podstata způsobů vypořádání předmětného podání zůstává nadále relevantní, přestože návrh nového územního plánu města Brna prošel přepracováním s ohledem na Pokyny ZMB z roku 2022 a byl uveden do jednotného standardu ÚPD dle stavebního zákona a jeho prováděcích předpisů. Výše uvedené texty je tedy nutno chápat také ve smyslu těchto úprav.

Adresát: Magistrát města Brna, Odbor územního plánování a rozvoje, Kounicova 67, 601 676 Brno

Podatel:

Jméno a příjmení

Trvale bytem: ...

Jsem – nejsem* vlastníkem nemovitosti v ploše dotčené navrhovanou změnou (uvést parcelní číslo pozemku nebo číslo popisné stavby nebo identifikaci bytové či nebytové jednotky)

.....v katastrálním území:

(* nehodící se škrtněte)

Brno - Medlánky
Došlo dne : 2.9.-06-2020
čj. 0301328
K vyřízení:

NÁMITKA – PŘIPOMÍNKA* proti Návrhu Územního plánu města Brna, jeho grafické i textové části

Vznáším námitky – připomínky označené níže křížkem:


- | | | |
|-----|---|-----|
| 1 | <input checked="" type="checkbox"/> Požadujeme zásadně redukovat navrhovaný rozsah záboru zemědělského půdního fondu a navrhované navýšení zastavěnosti v k. ú. Medlánky. | 1 |
| 2-6 | <input checked="" type="checkbox"/> Požadujeme vypuštění plánovaných komunikací: <ul style="list-style-type: none"><input checked="" type="checkbox"/> mezi Komínem (resp. Bystrci) a Medládkami se zaústěním do ulice Turistické (navržené jako veřejné prostranství se zábořem ploch polí a zahrádek v lokalitě u křížku pro budoucí silnici),<input checked="" type="checkbox"/> mezi Medládkami a Ivanovicemi od ulice V Újezdech pod kasárnami v Řečkovících (R/1),<input checked="" type="checkbox"/> mezi Technologickým parkem (ul. Purkyňovou) a ulicí Hudcovou, ústící naproti ZŠ (Me/1). | 2-6 |
| 7 | <input checked="" type="checkbox"/> Požadujeme vypuštění plánovaných územních rezerv pro komunikace: <ul style="list-style-type: none"><input checked="" type="checkbox"/> mezi ulicí Turistickou (od křížku) a ulicí Purkyňovou mezi Medláneckými kopci,<input checked="" type="checkbox"/> mezi ulicí Turistickou a ulicí V Újezdech. | 7 |
| 7 | <input checked="" type="checkbox"/> Nesouhlasíme s novým dopravním propojením mezi ulicemi V Újezdech a K Babě v rozvojové ploše Me-3. | 7 |
| 8 | <input checked="" type="checkbox"/> Požadujeme změnit plánovanou výstavbu na polích mezi Medládkami, Řečkovícemi a Ivanovicemi výhradně na méně intenzivní nízkopodlažní výstavbu do úrovně podlažnosti 2, ideálně výstavbu rodinných domů a jejich funkční komunikační napojení do území té městské části, kde je tato výstavba plánována. Požadujeme zásadní snížení intenzity využití území celých rozvojových ploch R-3 a Me-4 (méně obyvatel, méně pracovníků) a to také výrazným rozšířením ploch zeleně Z, kterých by mělo být násobně více, než je v lokalitě plánováno. | 8 |
| 9 | <input checked="" type="checkbox"/> Požadujeme v rozvojové ploše Me-4 pod ulicí V Újezdech plochu V/a2 ponechat v navrhovaném umístění podél stávající komunikace, avšak její celkový rozsah zmenšit na rozsah dle stávajícího ÚP tak, aby tato plocha začínala až za křižovatkou s ulicí Nadační; ve zbývající ploše vymezit plochu zeleně Z. | 9 |
| 10 | <input checked="" type="checkbox"/> Požadujeme novou výstavbu v rozvojové ploše Me-4 podmínit prověřením v rámci územní studie s ohledem na přilehlou rekreačně sportovní oblast a zachování plnohodnotného prostupu do této oblasti. | 10 |
| 11 | <input checked="" type="checkbox"/> Požadujeme zásadní snížení intenzity využití území Geofyziky a Medlánecké cihelny v rozvojové ploše R-8 (méně obyvatel, méně pracovníků), aby byl rozvoj těchto lokalit únosný pro stávající infrastrukturu Medlánek. | 11 |
| 12 | <input checked="" type="checkbox"/> Požadujeme mezi veřejně prospěšné stavby zahrnout také komunikační propojení mezi ulicemi Renčova a Terezy Novákové pro odlehčení dopravy z Duhových Polí. | 12 |
| 13 | <input checked="" type="checkbox"/> Požadujeme vypuštění územní rezervy pro bydlení v zahradách a polích v lokalitě B-6 při ulici Turistické a Vycházkové a vypuštění územní rezervy pro bydlení pod ulicí V Újezdech B-7. | 13 |
| 14 | <input checked="" type="checkbox"/> Požadujeme zachovat stávající stabilizovanou plochu vysazeného a vzrostlého biokoridoru kolem Medláneckého potoka jako plochu Územního systému ekologické stability (ÚSES) – biokoridor - a dle reálného stavu masivních výsadeb kolem polní cesty na pozemku p. č. 1818 v k. ú. Medlánky vymezit plochu krajinné zeleně K. | 14 |
| 15 | <input checked="" type="checkbox"/> Požadujeme v rámci katastru Medlánek vyčlenit funkční plochy na městských pozemcích pro domov pro seniory, sběrné středisko separovaného odpadu, školství a sport. | 15 |
| 16 | <input checked="" type="checkbox"/> Požadujeme změnit pobytovou louku kolem tzv. Žebětínské cesty v prodloužení ulice Žebětínek (p. č. 1811 v k. ú. Medlánky) ze zemědělské plochy A na plochu krajinné zeleně K. | 16 |
| 17 | <input checked="" type="checkbox"/> Požadujeme zachovat stávající prostup územím mezi ulicemi Turistickou a Vycházkovou a pozemky p. č. 1033/1 a 1033/12 v k. ú. Medlánky definovat dle reálného stavu jako zeleň Z, tzn. neměnit na zahrady I. | 17 |

18	Požadujeme plochu vedle stromové kaple na pozemku p. č. 1353 v k. ú. Medlánky vymezit pro vzpomínkový háj s možností pohřbívání ke kořenům jako plochu V/x/h.	18
19	Požadujeme změnit pozemky dostupné jen cestou kolem medláneckého rybníka (p. č. 994/1, 1000/11 a další související pozemky v k. ú. Medlánky, které byly dříve plochami H) z ploch bydlení B na plochy zeleně Z nebo K nebo plochy vodní a vodohospodářské H, jak je tomu dosud.	19
20	Požadujeme plochu části městských pozemků při ul. Rysova p. č. 985/1 a 985/19 v k. ú. Medlánky, kde se nachází zahrada MŠ a veřejná zeleň, ponechat jako plochy zeleně Z; v případě trvání požadavku na doplnění zástavby změnit na plochu veřejné vybavenosti V pro možnost vybudování domova pro seniory.	20
21	Požadujeme změnit pozemky plánované historicky jako rezerva pro novou radnici u kruhového objezdu (p. č. 985/21 a přiléhající části pozemků p. č. 985/1 a 985/2 v k. ú. Medlánky) z plochy bydlení B/r2 na plochu veřejné vybavenosti V/r2).	21
22	Požadujeme plochu mezi městským bytovým domem Jabloňová 22-28 a ulicí Kuřímskou ponechat plochy dle stávajícího ÚP jako zeleň Z, tzn. neměnit na bydlení B.	22
23	V lokalitě Technoparku v rozvojové ploše Me-1 požadujeme zredukovat navrhované plochy bydlení za parkem ve prospěch ploch zeleně, a to alespoň v rozsahu, jak s nimi počítal stávající územní plán, požadujeme v souladu se stávajícím ÚP zachovat pruh zeleně pro rozšíření Zámeckého parku směrem k budoucí zastávce tramvaje a dále jej prodloužit podél budoucí tramvajové trati Me/31 celou lokalitou Technoparku a v jejím sousedství vést plochu pro vybudování stezky pro pěší a cyklisty pro zajištění prostupnosti území z Medlánek do Králova Pole.	23
24	V lokalitě Technoparku v rozvojové ploše Me-1 dále požadujeme navýšení ploch zeleně alespoň na úroveň stávajícího ÚP, dále požadujeme v části této lokality blíže k Medláncům pamatovat i na veřejnou vybavenost v podobě školství, hřišť a sportovišť, aby noví obyvatelé i zaměstnanci nezhoršili již tak nedostatečnou kapacitu stávající veřejné vybavenosti v Medláncích (MŠ, ZŠ, centrum volného času, dětská hřiště, sportoviště). Požadujeme v dostupné vzdálenosti od ZŠ plochu pro sport S pro vybudování tělocvičny či malé sportovní haly, kterou by mohly využívat na tělocvik i děti základní školy, jejíž tělocvična je za hranou kapacity a brání případnému navýšení počtu žáků.	24
25	Požadujeme zahrnout cyklostezku spojující Technopark a Průmyslovou zónu v Kuřimi kolem kasáren v Řečkovících, Ivanovice a Českou.	25
26	Požadujeme respektovat reálný stav využití území a v lokalitě Zámeckého parku vymezit plochy zastavěné rodinnými domy jako plochy bydlení B/r1 a plochu pod zámekem jako plochu smíšenou obytnou C a v lokalitě Medláneckého kopce a jeho úpatí vymezit plochy zahrad I.	26

Dále doplňuji:

Co se týká odůvodnění mé připomínky/námítky, plně odkazuji na stanovisko MČ Brno-Medlánky k Návrhu Územního plánu města Brna.

VBRNĚ DNE
19.6.2020



MMB/0301328/2020

Připomínka č.1

Vyhodnocení připomínky:

Předmětné území Medlánek má být dle dohody o vypořádání stanoviska Ministerstva životního prostředí (MŽP ČR) ke Konceptu ÚPmB ze dne 22.6.2017 z hlediska záboru ZPF řešeno dle varianty II. Konceptu ÚPmB s požadavkem na převedení rozvojové lokality Me-7 v rozsahu var. I Konceptu ÚPmB do územní rezervy pro bydlení (v Návrhu ÚPmB územní rezerva B-6) a dle podnětu samosprávy rozvojovou lokalitu Me-8 východně od komunikačního propojení řešit v rozsahu dle var. III (v Návrhu ÚPmB rozvojová lokalita Me-4) a západně od komunikačního propojení zařadit do územní rezervy pro bydlení v rozsahu dle var. II. (v Návrhu ÚPmB část územní rezervy B-7). V bezprostředním okolí měla být navazující rozvojová lokalita v MČ Brno-Řečkovice a Mokrá hora R-3 řešena obdobným způsobem - východně od komunikačního propojení rozvoj území dle var. III Konceptu ÚPmB (v Návrhu ÚPmB rozvojová lokalita R-3), západně od komunikace územní rezerva pro bydlení v rozsahu dle var. II. (v Návrhu ÚPmB část územní rezervy B-7). Tato dohodnutá řešení jsou součástí Pokynů pro vypracování Návrhu ÚPmB, které schválilo Zastupitelstvo města Brna usnesením č. ZM7/3871 na zasedání konaném dne 19. 6. 2018 (dále jen "Pokyny"). Návrhem ÚPmB jsou tak v daném území zcela naplněny Pokyny pro vypracování Návrhu ÚPmB a dotčený orgán MŽP ČR v této fázi pořizované dokumentace plně souhlasí s předloženým řešením Návrhu ÚPmB z hlediska záboru ZPF v k.ú. Medlánský, a proto není důvodné předmětné řešení měnit.

Uvádíme také, že územní rozvoj v ose Medlánský – Řečkovice – Ivanovice vyplývá ze Zadání, které je tímto způsobem konzistentně naplňováno. Tento rozvoj souvisí s trasováním D43 a předmětné územní rezervy bude možné aktivovat (převést do návrhu) pouze v případě, že bude na úrovni ZÚR JMK rozhodnuto o výsledné variantě řešení D43 na území města. Při návrhu řešení pak musí být zohledněny a zapracovány i případné další dopady a souvislosti, které nyní nelze dopředu předjímat.

Ovšem je nutné uvést, že v k.ú. Medlánský téměř nedochází v Návrhu ÚPmB k vymezení nových zastavitelných (návrhových) ploch oproti platnému ÚPmB, vyjma zastavitelných ploch na východní straně prodloužené ulice V Újezdech.

Nicméně na základě rozhodnutí Rady města Brna (RMB), které přijala na schůzi RMB č. R8/127 zahájené dne 20.1.2021 s pokračováním dne 25.1.2021, uplatnil určený zastupitel, radní pro územní plánování RNDr. Filip Chvátal, PhD. u pořizovatele připravovaného Územního plánu města Brna – Odboru územního plánování a rozvoje MMB, ve smyslu § 53 odst. (1) zákona č. 183/2006 sb., o územním plánování a stavebním řádu, ve znění pozdějších předpisů, podnět, aby vyhodnocení výsledků projednání dokončil v souladu s doporučením RMB. RMB doporučila řešení u problematických oblastí rozvoje města stěžejního charakteru. U předmětné územní rezervy B-6 a B-7 následujícím způsobem:

„Vzhledem k tomu, že došlo na úrovni ZÚR JMK k rozhodnutí o umístění koridoru komunikace R-43 na území města Brna, je možné učinit rozhodnutí a aktivovat územní rezervy, tj. územní rezervy převést zpět do zastavitelných ploch dle projednané a vybrané varianty Konceptu ÚPmB či dílčích úprav. Aktivaci územních rezerv převedením do zastavitelných ploch však nelze v úpravě Návrhu ÚPmB před opakovaným veřejným projednáním doporučit, ale až po první aktualizaci nového ÚPmB v rámci Zprávy o uplatňování ÚPmB, případně samostatnou změnou nového ÚPmB. V Návrhu ÚPmB by tak byly územní rezervy ponechány vyjma těch, kde je na základě výsledků projednání doporučeno jejich vypuštění (např. právě předmětná B-6 a B-7)“.

Na základě výše uvedeného pořizovatel dává pokyn územní rezervu B-6 a B-7 z návrhu ÚPmB vypustit v souladu s podnětem určeného zastupitele.

Věcná podstata způsobů vypořádání předmětného podání zůstává nadále relevantní, přestože návrh nového územního plánu města Brna prošel přepracováním s ohledem na Pokyny ZMB z roku 2022 a byl uveden do jednotného standardu ÚPD dle stavebního zákona a jeho prováděcích předpisů. Výše uvedené texty je tedy nutno chápat také ve smyslu těchto úprav.

Připomínka č.2

Vyhodnocení připomínky:

Tangenciální propojení městských částí Brno-Komín a Brno - Bystrc s MČ Brno-Medlánky je dlouhodobě sledované už v platném ÚPmB, pro které je zde vymezena plocha komunikací a prostranství místního významu s navazující plochou krajinné zeleně pro možnost umístění stromořadí či jiného krajinného prvku v rekreačně využívaném území. V Návrhu nového ÚPmB se rovněž v kontinuitě se stávajícím ÚPmB vymezuje plocha veřejného prostranství, která kopíruje stávající zpevněnou cestu vedoucí přes předmětné území (agreguje částečně i návrhovou plochu krajinné zeleně KV ze stávajícího ÚPmB, což je dáno měřítkem nového ÚPmB) a která vytváří podmínky pro žádoucí prostupnost územím. Z hlediska koncepce uspořádání dopravy slouží tato plocha pro vedení samostatné cyklotrasy. Zajišťuje dopravní obsluhu pro rozvojovou část brněnské ZOO ze strany Brna-Bystrce a stabilizovaného areálu Pily ČR, dále pak stabilizovaného areálu Policie ČR a medláneckého letiště ze strany Brna-Medlánek. Převážná část území je však určena pro nestavební využití, které negeneruje dopravní zatížení. Koridor již v současné době plní funkci obsluhy navazujících pozemků a jeho vymezení je nezbytné. Jeho šířka neznamená „výstavbu“ komunikace v celé šíři, ale umožňuje „kultivaci“ nevyhovujícího stavu a doplnění např. oboustranného stromořadí a zvýšení kvality prostupnosti pro pěší a cyklisty. To, jakým způsobem bude upraven provoz na tomto propojení nebo případně rozdělení na provozně nezávislé úseky není předmětem řešení územního plánu, ale úpravy organizace dopravy, která stanoví podmínky provozu, případně zamezí průjezdu nebo omezí některé nežádoucí pohyby.

Na základě rozhodnutí Rady města Brna (RMB) konané na schůzi RMB č.R8/127 zahájené dne 20.1.2021 s pokračováním dne 25.1.2021, uplatnil určený zastupitel, radní pro územní plánování RNDr. Filip Chvátal, PhD. u pořizovatele připravovaného Územního plánu města Brna – Odboru územního plánování a rozvoje MMB, ve smyslu § 53 odst. (1) zákona č. 183/2006 sb., o územním plánování a stavebním řádu, ve znění pozdějších předpisů, podnět, aby vyhodnocení výsledků projednání dokončil v souladu s doporučením RMB. Co se týče problematické oblasti rozvoje města RMB doporučila komunikační propojení Komín - Medlánky řešit jako návrhovou plochu veřejného prostranství O s tím, že část tohoto koridoru v prostoru od odbočky k rozvojové ploše ZOO k areálu Policie ČR bude stabilizován v rozsahu platného ÚPmB (bez integrace plochy zeleně).

Věcná podstata způsobů vypořádání předmětného podání zůstává nadále relevantní, přestože návrh nového územního plánu města Brna prošel přepracováním s ohledem na Pokyny ZMB z roku 2022 a byl uveden do jednotného standardu ÚPD dle stavebního zákona a jeho prováděcích předpisů. Výše uvedené texty je tedy nutno chápat také ve smyslu těchto úprav.

Pro úplnost doplňujeme, že na základě Pokynu č. 6) "Důkladné opakované posouzení připomínek městských částí z veřejného projednání" Zastupitelstva města Brna ze dne 21.06.2022, došlo v území kolem areálu bývalého JZD k úpravě návrhu spočívající v zapracování řešení dle ÚS Komín, Palcary - jih (Ing.arch. Jenčková, 08/2022). V území jsou nově vymezeny plochy smíšené obytné všeobecné, plochy občanského vybavení veřejného a s tím spojené upravené vedení dopravní infrastruktury.

Připomínka č.3

Vyhodnocení připomínky:

V rámci podání je vysloven požadavek na vypuštění komunikačního propojení mezi Medláncami a Ivanovicemi, od ulice V Újezdech, označeným ve výkrese 2.2 jako R/1.

Vyhodnocení z r. 2020:

„Záměr R/1 má přímou souvislost s rozvojem MČ Brno-Řečkovice a MČ Brno-Ivanovice a tento záměr nelze vypustit, ale jeho podoba dozná změn.

V upraveném návrhu budou doplněny plochy rozvoje na k.ú. Ivanovice a záměr R/1 nebude propojován na k.ú. Medlánky a bude veden v koridoru ulice Terezy Novákové (záměr R/31).“

Pro dokladování transparentnosti procesu vyhodnocení podání a pro úplnost uvádíme, že v předmětném území došlo ke změně. Ve výsledném řešení Návrhu nového ÚPmB byla poloha záměru R/1 upravena a záměr je připojen na ulici Žilkovu v MČ Brno-Řečkovice a Mokrá Hora. S územím MČ Brno-Medlánky není propojen.

Tato změna však nemá vliv na podstatu vyhodnocení požadavku podatele.

Věcná podstata způsobů vypořádání předmětného podání zůstává nadále relevantní, přestože návrh nového územního plánu města Brna prošel přepracováním s ohledem na Pokyny ZMB z roku 2022 a byl uveden do jednotného standardu ÚPD dle stavebního zákona a jeho prováděcích předpisů. Výše uvedené texty je tedy nutno chápat také ve smyslu těchto úprav.

Připomínka č.4

Vyhodnocení připomínky:

V rámci podání je požadováno vypuštění plánované komunikace mezi Technologickým parkem (ul. Purkyňovou a ulicí Hudcovou, ústící naproti ZŠ (záměr Me/1).

Pro dokladování transparentnosti procesu vyhodnocení podání je uvedeno také mezitímní vyhodnocení z r. 2020:

Požadavku nebylo v roce 2020 vyhověno, protože: „ÚPmB vymezuje doplnění komunikaci sběrného významu Me/1 z ul. Purkyňova do ul. Hudcova, která je nezbytná pro rozvoj lokality Technologický park Me-1. Společně s další komunikační sítí v navazujícím území doplňuje dopravní skelet pro odvedení dopravy z této části území.“

Konečné vyhodnocení podání se vztahuje k výslednému řešení Návrhu nového ÚPmB:

Návrh Územního plánu města Brna pro opakované veřejné projednání (06/2021) byl upraven. Záměr Me/1 byl přetrasován do souběžné polohy s ulicí Hradeckou. Do ulice Hudcovy naproti ZŠ tedy není připojen.

Tímto je požadavek zohledněn.

Pro úplnost doplňujeme, že ačkoli byla sběrná komunikace Me/1 vypuštěna, zůstává navržena místní komunikace v rámci plochy veřejného prostranství.

Věcná podstata způsobů vypořádání předmětného podání zůstává nadále relevantní, přestože návrh nového územního plánu města Brna prošel přepracováním s ohledem na Pokyny ZMB z roku 2022 a byl uveden do jednotného standardu ÚPD dle stavebního zákona a jeho prováděcích předpisů. Výše uvedené texty je tedy nutno chápat také ve smyslu těchto úprav.

Připomínka č.5

Vyhodnocení připomínky:

Návrh ÚPmB (6/2020) vymezil O-6 jako územní rezervu k prověření možnosti napojení lokality bydlení vymezené v územní rezervě B-6 na komunikační síť ve směru Medlánky (Technologický park)– Hudcova – Řečkovice – Ivanovice tak, aby byl přiměřeně doplněn chybějící dopravní skelet, přičemž je možné aktivovat územní rezervu pouze v případě, že bude na úrovni ZÚR JMK rozhodnuto o trasování D43 na území města Brna.

Nicméně na základě rozhodnutí Rady města Brna (RMB), které přijala na schůzi RMB č.R8/127 zahájené dne 20.1.2021 s pokračováním dne 25.1.2021, uplatnil určený zastupitel, radní pro územní plánování RNDr. Filip Chvátal, PhD. u pořizovatele připravovaného Územního plánu města Brna – Odboru územního plánování a rozvoje MMB, ve smyslu § 53 odst. (1) zákona č. 183/2006 sb., o územním plánování a stavebním řádu, ve znění pozdějších předpisů, podnět, aby vyhodnocení výsledků projednání dokončil v souladu s doporučením RMB. RMB doporučila řešení u problematických oblastí rozvoje města stěžejního charakteru. u předmětné územní rezervy O-6 následujícím způsobem:

„Vzhledem k tomu, že došlo na úrovni ZÚR JMK k rozhodnutí o umístění koridoru komunikace R-43 (S43) na území města Brna, je možné učinit rozhodnutí a aktivovat územní rezervy tj. územní rezervy převést zpět do zastavitelných ploch dle projednané a vybrané varianty Konceptu ÚPmB či dílčích úprav. Aktivaci územních rezerv převedením do zastavitelných

ploch však nelze v úpravě Návrhu ÚPmB před opakovaným veřejným projednáním doporučit, ale až po první aktualizaci nového ÚPmB v rámci Zprávy o uplatňování ÚPmB, případně samostatnou změnou nového ÚPmB. V Návrhu ÚPmB by tak byly územní rezervy ponechány vyjma těch, kde je na základě výsledků projednání doporučeno jejich vypuštění.

Vzhledem k nesouhlasu s původním vedením územní rezervy O-5 a výše uvedenému doporučení RMB na vypuštění koridoru územní rezervy O-6 a O-5 centrem Medlánek byla následně naznačena možnost změny jejího trasování. Jejich úpravu však nebylo možné z časových důvodů prověřit v potřebné podrobnosti a s podrobnějším vyhodnocením dopadů a vlivů na území.

Aby bylo možné podrobněji prověřit toto území jednak z hlediska koncepce dopravy (Odboru dopravy MMB) a z hlediska územních dopadů (Odboru územního plánování a rozvoje MMB), bylo z pozice pořizovatele rozhodnuto o potřebě jejího dalšího vymezení.

Z tohoto důvodu bude územní rezerva O-6 v Návrhu ponechána beze změny a územní rezerva O-5 bude upravena do koridoru v návaznosti od územní rezervy O-6 po propojení se záměrem R/1.

Závěrem uvádíme, že vzhledem k tomu, že se jedná pouze o územní rezervy, tak aktuálně nedochází k žádné změně ÚPmB v souvislosti s těmito dopravními koridory. Po zpracování podrobnějších prověřovacích studií budou vyhodnoceny dopady do území a až následně na základě doporučení bude rozhodnuto o těchto územních rezervách a případném konkrétním vedení tohoto komunikačního propojení.

Věcná podstata způsobů vypořádání předmětného podání zůstává nadále relevantní, přestože návrh nového územního plánu města Brna prošel přepracováním s ohledem na Pokyny ZMB z roku 2022 a byl uveden do jednotného standardu ÚPD dle stavebního zákona a jeho prováděcích předpisů. Výše uvedené texty je tedy nutno chápat také ve smyslu těchto úprav.

Připomínka č.6

Vyhodnocení připomínky:

Návrh ÚPmB (6/2020) vymezil O-5 centrem Medlánek jako územní rezervu k prověření možnosti napojení lokality bydlení vymezené v územní rezervě B-6 na komunikační síť ve směru Medlánek (Technologický park)– Hudcova – Řečkovice – Ivanovice tak, aby byl přiměřeně doplněn chybějící dopravní skelet.

Dále viz odůvodnění připomínky č.5

Věcná podstata způsobů vypořádání předmětného podání zůstává nadále relevantní, přestože návrh nového územního plánu města Brna prošel přepracováním s ohledem na Pokyny ZMB z roku 2022 a byl uveden do jednotného standardu ÚPD dle stavebního zákona a jeho prováděcích předpisů. Výše uvedené texty je tedy nutno chápat také ve smyslu těchto úprav.

Připomínka č.7

Vyhodnocení připomínky:

V rámci podání je požadováno zrušení dopravního propojení mezi ulicemi V Újezdech a K Babě v rozvojové ploše Me-3.

Původní vyhodnocení z r. 2020:

„Komunikace v ulici V Újezdech je vymezena plochou dopravní infrastruktury D, komunikace v ulici K Babě je vyznačeno plochou veřejného prostranství. Rozvojová lokalita Me-3 není s ulicí V Újezdech přímo propojena. Přímé propojení je možné v rámci obecných podmínek využití území, ovšem vzhledem k realizované zástavbě je obtížně realizovatelné a nevhodné. V rámci prostupnosti území je vhodné do karty lokality doplnit podmínku propojení pouze pro pěší a cyklisty.“

Pro dokladování transparentnosti procesu vyhodnocení podání a pro úplnost uvádíme, že v předmětném území došlo ke změně. Ve výsledném řešení Návrhu nového ÚPmB byla poloha záměru R/1 upravena a na k.ú. Medlánek již není vymezen. Komunikace v ulici V Újezdech již

není vymezena plochou dopravní infrastruktury D, ale plochou veřejných prostranství. V kartě rozvojové lokality Me-3 je doplněna podmínka zajištění prostupu územím pro pěší a cyklisty. Tato změna však nemá vliv na podstatu původního vyhodnocení podání.

Věcná podstata způsobů vypořádání předmětného podání zůstává nadále relevantní, přestože návrh nového územního plánu města Brna prošel přepracováním s ohledem na Pokyny ZMB z roku 2022 a byl uveden do jednotného standardu ÚPD dle stavebního zákona a jeho prováděcích předpisů. Výše uvedené texty je tedy nutno chápat také ve smyslu těchto úprav.

Připomínka č.8

Vyhodnocení připomínky:

Podatel požaduje změnit plánovanou výstavbu na polích mezi Medládkami, Řečkoviciemi a Ivanovicemi (rozvojové lokality R-3 a Me-4) výhradně na méně intenzivní nízkopodlažní zástavbu, případně požaduje významné rozšíření ploch zeleně.

Rozvojová lokalita Me-4 bude na základě doporučení samosprávy města k vypořádání námitek a připomínek doručených k projednanému Návrhu nového ÚP upravena následovně: Návrhové stavební plochy bydlení (B) a smíšená obytná (C) budou vymezeny jako plocha zemědělská (A). Zůstane tak zachováno stávající funkční využití dle platného ÚPmB – pro zemědělský půdní fond. Původně vymezená plocha městské zeleně pro nový park nebude vymezena. Rozvojová lokalita Me-4 bude zredukována a zůstane pouze jižní část s návrhovými plochami pro veřejnou vybavenost (V).

Rozvojová lokalita R-3 měla původně zůstat bez úprav. Věcný obsah připomínky k rozvojové lokalitě R-3 byl však uplatněn opakovaně při 1. opakovaném veřejném projednání. Podnět na změnu regulativu u předmětné plochy B/k3 na B/r2 podala mimo jiné MČ Brno-Řečkovice a Mokrá Hora. Určený zastupitel RNDr. Filip Chvátal, PhD. dle § 53 odst. (1) stavebního zákona uplatnil v procesu vyhodnocování výsledků projednání dopisem č.j. MMB/0477610/2021 ze dne 13.9.2021 na základě doporučení RMB R8/168 konané dne 1.9.2021 podnět na zohlednění místních zájmů MČ Brno-Řečkovice a Mokrá Hora a to u plochy bydlení v lokalitě Díly (mezi areálem kasáren a zástavbou v ul. Žilkova) snížit výšku zástavby na 2; tj. na místo uvedené B/k3 změnit regulativ na B/r2. Městské části jsou dle Statutu města Brna oprávněny uplatňovat právo na místní samosprávu ve specifickém režimu prostřednictvím vyjádření k projednávaným územně plánovacím dokumentacím.

Na základě výsledků projednání byly místní zájmy městské části Brno-Řečkovice zohledněny a Návrh pro druhé veřejné opakované projednání bude upraven (u předmětné plochy dojde ke změně regulativu z B/k3 na B/r2 a k vymezení plochy smíšené obytné C/k3 podél budoucí městské třídy). Touto úpravou je částečně reagováno také na požadavek podatele.

V rámci předmětné lokality je v aktuálním návrhu ÚPmB samostatně vymezena jedna plocha městské zeleně a o dalších se neuvažuje. Platí však to, že u ploch bydlení i ploch smíšených obytných je dle regulativu povinnost dodržet minimální plochu zeleně v rozsahu 30 % pro disponibilní pozemky stavebního záměru. Zeleň tedy musí být, jak požaduje podatel, výraznou součástí ploch C.

Věcná podstata způsobů vypořádání předmětného podání zůstává nadále relevantní, přestože návrh nového územního plánu města Brna prošel přepracováním s ohledem na Pokyny ZMB z roku 2022 a byl uveden do jednotného standardu ÚPD dle stavebního zákona a jeho prováděcích předpisů. Výše uvedené texty je tedy nutno chápat také ve smyslu těchto úprav.

Připomínka č.9

Vyhodnocení připomínky:

Plochy pro veřejnou vybavenost v rozvojové lokalitě Me-4 jsou určeny pro výstavbu MŠ. V dotčeném území se vyskytují převážně plochy bydlení. Rozvojová lokalita proto řeší doplnění ploch veřejné vybavenosti na severním okraji MČ Medládky, které naváží na přírodně rekreační území kolem Medláneckého rybníka. MČ Medládky dlouhodobě postrádá novou

mateřskou školu, část plochy pro veřejnou vybavenost je proto vhodné využít právě tímto účelem. Z toho důvodu je vhodné ponechat pro ni vymezené plochy.

Věcná podstata způsobů vypořádání předmětného podání se mění, a to i ve vazbě na skutečnost, že návrh nového územního plánu města Brna prošel přepracováním s ohledem na Pokyny ZMB z roku 2022 a byl uveden do jednotného standardu ÚPD dle stavebního zákona a jeho prováděcích předpisů, tj. výše uvedené texty je nutno chápat ve smyslu těchto úprav.

Vyhodnocení se mění takto:

V daném území došlo na základě nového požadavku místní samosprávy městské části Brno-Medlánky k úpravě návrhu spočívající v úpravě rozsahu vymezené rozvojové lokality Me-4. Rozvojová lokalita byla redukována a mezi poldrem a veřejným prostranstvím – pokračování ul. Nadační byla ponechána plocha zeleně; z tohoto důvodu je možné připomínce vyhovět.

Připomínka č.10

Vyhodnocení připomínky:

Požadujete pro rozvojovou lokalitu Me-4 podmínku prověření územní studií. Jako důvod uvádíte především prostup do sousedících rekreačních a sportovních oblastí.

Podmínka tohoto prostupu je uvedena v kartě lokalit, nemůže být tedy opomenuta. Územní studie se předepisuje zpravidla ve větších rozvojových plochách pro řešení vybraných problémů, případně pro variantní řešení. Na své náklady může územní studii zpracovat také ten, který změnu v území inicioval a realizuje ji. Plocha této lokality je však pro zadání samostatné územní studie příliš malá a okruh problémů příliš omezený na to, aby se nová výstavba ÚS podmiňovala.

Rozsah rozvojové lokality Me-4 byl oproti původnímu návrhu podstatně zmenšen.

Věcná podstata způsobů vypořádání předmětného podání zůstává nadále relevantní, přestože návrh nového územního plánu města Brna prošel přepracováním s ohledem na Pokyny ZMB z roku 2022 a byl uveden do jednotného standardu ÚPD dle stavebního zákona a jeho prováděcích předpisů. Výše uvedené texty je tedy nutno chápat také ve smyslu těchto úprav.

Připomínka č.11

Vyhodnocení připomínky:

Pro lokalitu R-8 požadujete zásadní snížení intenzity využití území. Uprostřed stabilizovaných ploch pro bydlení se nachází zahrádkářská kolonie, nevyužívané objekty a výšková stavba bývalé Geofyziky.

Návrh nového ÚP počítá s využitím zahrádek pro plochu veřejné městské zeleně, která může plnit i funkci veřejného prostranství. Zbytek ploch je určený pro bydlení nebo jako plocha smíšená obytná s volnou zástavbou s výškovou úrovní v/3 (6-16 m). Toto je nejnižší možná výšková úroveň vhodná pro městskou zástavbu, obytná sídliště a areály. Nižší zástavba s nižší intenzitou osídlení 1 nebo 2 je vhodná pro rezidenční nízkopodlažní zástavbu, tedy samostatné nebo řadové rodinné domy. Nově navrhovaná zástavba bude navazovat svým charakterem spíše na zástavbu mezi ulicemi Podpěrova a Jabloňová také s výškovou úrovní v/3. Větší výšková úroveň v/5 je navržena pouze pro stávající výškovou budovu Geofyziky. Snížení výškové úrovně zástavby pod úroveň 3 a s tím snížení intenzity využití území není možné. Výšková úroveň 3 je pro volnou bytovou zástavbu nejnižší možná, nižší zástavba rodinnými domy (rezidenční zástavba) v lokalitě není vhodná.

Věcná podstata způsobů vypořádání předmětného podání zůstává nadále relevantní, přestože návrh nového územního plánu města Brna prošel přepracováním s ohledem na Pokyny ZMB z roku 2022 a byl uveden do jednotného standardu ÚPD dle stavebního zákona a jeho prováděcích předpisů. Výše uvedené texty je tedy nutno chápat také ve smyslu těchto úprav.

Připomínka č.12

Vyhodnocení připomínky:

V rámci připomínky je požadavek na vymezení propojení ulice Renčovy a Terezy Novákové formou veřejně prospěšných staveb.

Ve výkresu 2.2 Souhrnný výkres dopravy a 3.0 Veřejně prospěšných staveb jsou vymezeny plochou dopravní infrastruktury D prvky systému komunikací, tvořící základní komunikační systém města Brna (komunikace sběrné, nadsběrné, rychlostní a dálnice).

Komunikace, které jsou vymezeny plochou veřejných prostranství jsou součástí místní sítě a zajišťují doplňkové propojení v rámci městské části. Tímto způsobem je vyznačeno i propojení Renčova – Terezy Novákové.

Z hlediska nastavených principů vyznačení prvků (viz výše) nelze požadavku na doplnění vymezení propojení Renčova – Terezy Novákové ve výkresu 2.2 a 3.0 vyhovět, protože se jedná především o síť obslužných komunikací vymezených plochou veřejných prostranství.

Věcná podstata způsobů vypořádání předmětného podání zůstává nadále relevantní, přestože návrh nového územního plánu města Brna prošel přepracováním s ohledem na Pokyny ZMB z roku 2022 a byl uveden do jednotného standardu ÚPD dle stavebního zákona a jeho prováděcích předpisů. Výše uvedené texty je tedy nutno chápat také ve smyslu těchto úprav.

Připomínka č.13

Vyhodnocení připomínky:

Předmětem připomínky je požadavek na vypuštění územních rezerv pro bydlení B-6 a B-7.

Předmětné území Medlánek má být dle dohody o vypořádání stanoviska Ministerstva životního prostředí (MŽP ČR) ke Konceptu ÚPmB ze dne 22.6.2017 z hlediska záboru ZPF řešeno dle varianty II. Konceptu ÚPmB s požadavkem na převedení rozvojové lokality Me-7 v rozsahu var. I Konceptu ÚPmB do územní rezervy pro bydlení (v Návrhu ÚPmB územní rezerva B-6) a dle podnětu samosprávy rozvojovou lokalitu Me-8 východně od komunikačního propojení řešit v rozsahu dle var. III (v Návrhu ÚPmB rozvojová lokalita Me-4) a západně od komunikačního propojení zařadit do územní rezervy pro bydlení v rozsahu dle var. II. (v Návrhu ÚPmB část územní rezervy B-7). V bezprostředním okolí měla být navazující rozvojová lokalita v MČ Brno-Řečkovice a Mokrá hora R-3 řešena obdobným způsobem - východně od komunikačního propojení rozvoj území dle var. III Konceptu ÚPmB (v Návrhu ÚPmB rozvojová lokalita R-3), západně od komunikace územní rezerva pro bydlení v rozsahu dle var. II. (v Návrhu ÚPmB část územní rezervy B-7). Tato dohodnutá řešení jsou součástí Pokynů pro vypracování Návrhu ÚPmB, které schválilo Zastupitelstvo města Brna usnesením č. ZM7/3871 na zasedání konaném dne 19. 6. 2018 (dále jen "Pokyny"). Návrhem ÚPmB jsou tak v daném území zcela naplněny Pokyny pro vypracování Návrhu ÚPmB a dotčený orgán MŽP ČR v této fázi pořizované dokumentace plně souhlasí s předloženým řešením Návrhu ÚPmB z hlediska záboru ZPF v k.ú. Medlánský, a proto není důvodné předmětné řešení měnit.

Uvádíme také, že územní rozvoj v ose Medlánský – Řečkovice – Ivanovice vyplývá ze Zadání, které je tímto způsobem konzistentně naplňováno. Tento rozvoj souvisí s trasováním D43 a předmětné územní rezervy bude možné aktivovat (převést do návrhu) pouze v případě, že bude na úrovni ZÚR JMK rozhodnuto o výsledné variantě řešení D43 na území města. Při návrhu řešení pak musí být zohledněny a zapracovány i případné další dopady a souvislosti, které nyní nelze dopředu předjímat.

Ovšem je nutné uvést, že v k.ú. Medlánský téměř nedochází v Návrhu ÚPmB k vymezení nových zastavitelných (návrhových) ploch oproti platnému ÚPmB, vyjma zastavitelných ploch na východní straně prodloužené ulice V Újezdech.

Nicméně na základě rozhodnutí Rady města Brna (RMB), které přijala na schůzi RMB č. R8/127 zahájené dne 20.1.2021 s pokračováním dne 25.1.2021, uplatnil určený zastupitel, radní pro územní plánování RNDr. Filip Chváta, PhD. u pořizovatele připravovaného Územního plánu města Brna – Odboru územního plánování a rozvoje MMB, ve smyslu § 53 odst. (1) zákona č. 183/2006 sb., o územním plánování a stavebním řádu, ve znění pozdějších

předpisů, podnět, aby vyhodnocení výsledků projednání dokončil v souladu s doporučením RMB. RMB doporučila řešení u problematických oblastí rozvoje města stěžejního charakteru. u předmětné územní rezervy B-6 a B-7 následujícím způsobem:

„Vzhledem k tomu, že došlo na úrovni ZÚR JMK k rozhodnutí o umístění koridoru komunikace R-43 na území města Brna, je možné učinit rozhodnutí a aktivovat územní rezervy tj. územní rezervy převést zpět do zastavitelných ploch dle projednané a vybrané varianty Konceptu ÚPmB či dílčích úprav. Aktivaci územních rezerv převedením do zastavitelných ploch však nelze v úpravě Návrhu ÚPmB před opakovaným veřejným projednáním doporučit, ale až po první aktualizaci nového ÚPmB v rámci Zprávy o uplatňování ÚPmB, případně samostatnou změnou nového ÚPmB. V Návrhu ÚPmB by tak byly územní rezervy ponechány vyjma těch, kde je na základě výsledků projednání doporučeno jejich vypuštění.

Na základě výše uvedeného pořizovatel dává pokyn územní rezervu B-6 a B-7 z návrhu ÚPmB vypustit v souladu s podnětem určeného zastupitele.

Věcná podstata způsobů vypořádání předmětného podání zůstává nadále relevantní, přestože návrh nového územního plánu města Brna prošel přepracováním s ohledem na Pokyny ZMB z roku 2022 a byl uveden do jednotného standardu ÚPD dle stavebního zákona a jeho prováděcích předpisů. Výše uvedené texty je tedy nutno chápat také ve smyslu těchto úprav.

Připomínka č.14

Vyhodnocení připomínky:

Vymezení územního systému ekologické stability (ÚSES) je v Návrhu ÚPmB v souladu s odborným oborovým dokumentem – plánem ÚSES, který je nezbytným podkladem pro vymezení ÚSES v ÚPD. Dle plánu ÚSES jsou v předmětné lokalitě vymezeny interakční prvky, které nahrazují lokální biokoridor ve dně údolí Medláneckého potoka nad Medláňkami vymezený v platném ÚPmB. K hlavním důvodům nahrazení předmětného biokoridoru interakčními prvky patří jeho nízký biogeografický význam bez možnosti začlenění do ucelené hydrofilní větve místního ÚSES s vymezením funkčně odpovídajících biocenter.

Pro informaci uvádíme, že interakční prvek je obecně doplňkovou skladebnou částí lokálního ÚSES, která posiluje interakci ekologicky stabilnějších a méně stabilních ekosystémů, a tím ty méně stabilní pomáhá stabilizovat. Konkrétně zprostředkovává příznivé působení lokálních (místních) biocenter a biokoridorů na okolní, ekologicky méně stabilní krajinu. Skutečnost, že jde o doplňkové skladebné části místního ÚSES, znamená, že představují doplněk k vymezení biocenter a biokoridorů a není až tak podstatná jejich funkce pro ochranu přirozeného genofondu. Vymezení interakčních prvků není na rozdíl od biocenter a biokoridorů nikterak vázáno na biogeografické členění krajiny, a naopak daleko více vychází z aktuálního stavu krajiny. Návrh soustavy interakčních prvků má v zásadě doporučující charakter a nemá zákonnou podporu.

Ve vztahu k územnímu plánu jsou interakční prvky obecně "podměrečnou" kategorií, tj. takovou kategorií prvků, jejichž vymezení je pod rozlišovací možností územního plánu a povinnost jeho vymezení ani nevyplývá z právních předpisů. Nicméně o existenci interakčních prvků či o existenci jejich návrhu by měl mít zpracovatel územně plánovací dokumentace povědomí, aby svým řešením zbytečně funkční prvky nelikvidoval a u dosud neexistujících či nedostatečně funkčních neznemožnil provedení navržených opatření.

Na základě uvedeného je zřejmý důvod, pro který v dané lokalitě není v Návrhu ÚPmB vymezena a ani není vhodné vymezovat skladebnou část ÚSES – lokální biokoridor. Nicméně zpracovatel svým návrhem – vymezením příslušných ploch návrhové zeleně v předmětné lokalitě zajistil další existenci a funkčnost daných interakčních prvků.

V případě pozemku p.č. 1818 k.ú. Medláňky uvádíme, že by se jeho vymezením jako samostatné plochy krajinné zeleně vytvořila podměrečná plocha, která nemá zákonné ani koncepční opodstatnění, protože předmětné krajinné prvky s ekologicko-stabilizační a také estetickou funkcí v podobě aleje jsou přirozenou součástí mimoprodukčních funkcí zemědělské plochy (viz Odůvodnění Návrhu ÚPmB). Pro informaci ještě uvádíme, že na základě požadavku a dohody s dotčeným orgánem Odborem životního prostředí Magistrátu

města Brna, bude do závazné textové části doplněna regulace zajišťující větší a zřejmější ochranu výše uvedených krajinnotvorných prvků. V souvislosti s plánovanou budoucí urbanizací území není vymezení ploch krajinné zeleně žádoucí; vymezení těchto ploch má význam ve volné krajině.

Věcná podstata způsobů vypořádání předmětného podání zůstává nadále relevantní, přestože návrh nového územního plánu města Brna prošel přepracováním s ohledem na Pokyny ZMB z roku 2022 a byl uveden do jednotného standardu ÚPD dle stavebního zákona a jeho prováděcích předpisů. Výše uvedené texty je tedy nutno chápat také ve smyslu těchto úprav.

Připomínka č.15

Vyhodnocení připomínky:

Objekty a plochy pro plnění funkce veřejné vybavenosti a sportu mohou být připuštěny i v plochách pro bydlení B nebo smíšených obytných C.

Sběrná střediska odpadů nejsou vzhledem ke svému charakteru a rozloze v územním plánu vymezena. Umístění sběrných středisek odpadů statutárního města Brna je přípustné v plochách bydlení, smíšených obytných, komerční vybavenosti, nákupních a zábavních center a zvláštních areálů, výroby a skladování, lehké výroby, podmíněně přípustné v plochách technické infrastruktury, dopravní infrastruktury a na veřejném prostranství, pokud toto umístění nenaruší jejich funkci.

Připomínce je vyhověno jiným způsobem.

Věcná podstata způsobů vypořádání předmětného podání zůstává nadále relevantní, přestože návrh nového územního plánu města Brna prošel přepracováním s ohledem na Pokyny ZMB z roku 2022 a byl uveden do jednotného standardu ÚPD dle stavebního zákona a jeho prováděcích předpisů. Výše uvedené texty je tedy nutno chápat také ve smyslu těchto úprav.

Připomínka č.16

Vyhodnocení připomínky:

Skutečný způsob využití předmětného pozemku, tj. pobytová louka s ekologickou, komunikační a rekreační funkcí je realizovatelný a přípustný i v rámci plochy zemědělské, a to zejména z důvodu, že plní mimoprodukční funkce zemědělské plochy. Dané využití je také v souladu s § 18 odst. (5) stavebního zákona, jehož záměry Návrh ÚPmB z důvodu veřejného zájmu nevylučuje.

Nicméně vzhledem k tomu, že je předmětný pozemek ve vlastnictví Statutárního města Brna, jeho grafická čitelnost je v měřítku zpracování nového ÚPmB, skutečné využití nejlépe reflektuje právě plocha krajinné zeleně a pozemek nebude tvořit nesmyslnou enklávu v daném území, protože plynule navazuje na okolní plochy krajinné zeleně, jeví se důvodné změnit pozemek na plochu krajinné zeleně "K".

Věcná podstata způsobů vypořádání předmětného podání zůstává nadále relevantní, přestože návrh nového územního plánu města Brna prošel přepracováním s ohledem na Pokyny ZMB z roku 2022 a byl uveden do jednotného standardu ÚPD dle stavebního zákona a jeho prováděcích předpisů. Výše uvedené texty je tedy nutno chápat také ve smyslu těchto úprav.

Připomínka č.17

Vyhodnocení připomínky:

Předmětem připomínky je požadavek na zachování stávajícího prostupu územím mezi ul. Turistickou a Vycházkovou a z toho důvodu pozemky parc.č. 1033/1 a 1033/12, k.ú. Medlánský definovat jako zeleň Z, tj. neměnit na plochu zahrádek I. Připomínce nelze zcela vyhovět, neboť se jedná o pozemky v soukromém vlastnictví, kdy jeho vlastníci požadují jiné funkční využití, kterému nelze v současné době vyhovět. To však nevylučuje i v plochách zahrádek zachovat stávajícího prostupu územím, pokud bude na tomto řešení s vlastníkem pozemků nalezena shoda.

Pro informaci závěrem uvádíme fakt, že dle obecných podmínek závazné části „Návrhu ÚPmB (2020)“: „Záměry na změny v území musí zachovávat a posilovat prostupnost v území; ve stabilizovaných plochách musí být zachovány pěší trasy zajišťující průchodnost území a přístup k jednotlivým pozemkům. V plochách změn musí být navrhována řešení, která zajistí prostupnost v území, zejména návaznost na zastavěné území či zastavitelné plochy nebo pěší průchodnost do krajiny.“, a dále „Stavby a zařízení dopravní a technické infrastruktury lze umístit ve všech typech ploch s rozdílným způsobem využití. V případě ploch zástavby lze stavby a zařízení dopravní infrastruktury umístit, pokud záměr není zjevně nepřiměřený vůči návazným či dotčeným plochám. V případě volných ploch lze stavby a zařízení dopravní a technické infrastruktury umístit za podmínky minimalizace jejich plošného a prostorového střetu s příslušnou plochou a minimalizace negativního vlivu na funkčnost plochy vyplývající z hlavního využití, pokud není v podmínkách využití typů ploch stanoveno jinak.“, a také „Veřejná prostranství lze umístit ve všech typech ploch s rozdílným způsobem využití.“

Na základě uvedeného je zřejmé, že není nutná požadovaná změna funkčního využití pro zajištění prostupu, která by jako taková měla být zajištěna regulacemi území danými v textové části Návrhu ÚPmB (2020).

Věcná podstata způsobů vypořádání předmětného podání zůstává nadále relevantní, přestože návrh nového územního plánu města Brna prošel přepracováním s ohledem na Pokyny ZMB z roku 2022 a byl uveden do jednotného standardu ÚPD dle stavebního zákona a jeho prováděcích předpisů. Výše uvedené texty je tedy nutno chápat také ve smyslu těchto úprav.

Připomínka č.18

Vyhodnocení připomínky:

Skutečný stav (stromová kaple sloužící jako místo spočinutí a rozjímání na procházkách, k venkovním bohoslužbám, k oddávání snoubenců v přírodě nebo třeba pro pořádání koncertů a určené pro širokou veřejnost), a předpokládaný způsob využití předmětného pozemku (vzpomínkový háj s možností pohřbívání ke kořenům) neodpovídá funkčnímu využití navrženému v Návrhu ÚPmB pro plochy zahrádek "I". Vzhledem k tomu, že se část výše uvedených aktivit v daném místě realizuje již nyní, nepředpokládá se konfliktní působení na okolní plochy. Dále uvádíme, že se jedná o pozemky ve vlastnictví města Brna a jde o záměr městské části podporovaný městem. Na základě uvedeného je vhodné vymezit předmětný pozemek p.č. 1353 v k.ú. Medlánky na plochu, která nejlépe reflektuje reálný i budoucí způsob využití a to na plochu veřejné vybavenosti „V/x/h (lze považovat za plochu v krajině bez nutnosti navázání této plochy na plochu veřejného prostranství).

Věcná podstata způsobů vypořádání předmětného podání zůstává nadále relevantní, přestože návrh nového územního plánu města Brna prošel přepracováním s ohledem na Pokyny ZMB z roku 2022 a byl uveden do jednotného standardu ÚPD dle stavebního zákona a jeho prováděcích předpisů. Výše uvedené texty je tedy nutno chápat také ve smyslu těchto úprav.

Připomínka č.19

Vyhodnocení připomínky:

V dané věci uplatnila připomínku MČ Brno-Medlánky, pořizovatel požadavku vyhověl takto: Pozemek parc. č. 1000/11 k. ú. Medlánky je dle platného ÚPmB sice součástí plochy vodohospodářské, dle stavu v území je také spolu s pozemkem parc. č.1012/12 zahrnut do společného oplocení u RD Rysova 2b, s přístupem z ulice Rysova. Jejich vymezení jako součást stabilizované plochy B/r2 je žádoucí.

Oproti tomu pozemek parc. č. 994/1 a s ním i pozemky parc. č. .994/2, 994/3, 984/5, 1012/11 a 1012/20 k. ú. Medlánky jsou dle platného ÚPmB součástí plochy vodohospodářské, dle stavu v území jsou přístupné pouze cestou kolem rybníka a nesouvisejí s nemovitostí určenou pro bydlení. Není proto důvod je nyní v novém ÚP zahrnovat do stabilizované plochy bydlení, využití pozemků takovému funkčnímu využití neodpovídá. V tomto rozsahu se tímto připomínce částečně vyhovuje.

Věcná podstata způsobů vypořádání předmětného podání zůstává nadále relevantní, přestože návrh nového územního plánu města Brna prošel přepracováním s ohledem na Pokyny ZMB z roku 2022 a byl uveden do jednotného standardu ÚPD dle stavebního zákona a jeho prováděcích předpisů. Výše uvedené texty je tedy nutno chápat také ve smyslu těchto úprav.

Připomínka č.20

Vyhodnocení připomínky:

V dané věci uplatnila připomínku MČ Brno-Medlánky, pořizovatel požadavku vyhověl takto: Na částech pozemků v majetku smB parc. č. 985/1 a 985/19 k. ú. Medlánky při ulici Rysova je v ÚP vymezena plocha ke stavebnímu využití pro bydlení, stejně tak je na části pozemků návrhová plocha městské zeleně. Pořizovatel preferuje ponechat možnost stavebního využití, tj. nevymezovat zde pouze plochu zeleně. Ta je vyjádřena na částech pozemků v rozsahu návrhové plochy Z. Byť je MČ preferované stavební využití pro domov pro seniory přípustné i v ploše bydlení, garancí takového cílového využití je právě plocha veřejné vybavenosti V. S ohledem na vlastnictví pozemků smB je také vhodné plochu pro veřejný účel jednoznačně v novém ÚP vymezit odpovídající funkcí, tj. plochou V.

Věcná podstata způsobů vypořádání předmětného podání zůstává nadále relevantní, přestože návrh nového územního plánu města Brna prošel přepracováním s ohledem na Pokyny ZMB z roku 2022 a byl uveden do jednotného standardu ÚPD dle stavebního zákona a jeho prováděcích předpisů. Výše uvedené texty je tedy nutno chápat také ve smyslu těchto úprav.

Připomínka č.21

Vyhodnocení připomínky:

V dané věci uplatnila připomínku MČ Brno-Medlánky, pořizovatel požadavku vyhověl takto: Požadované vymezení samostatné plochy V na částech pozemků parc. č. 985/1, 985/2 a 985/21 v jižním konci ulice Rysova, při kruhovém objezdu není s ohledem na metodiku zpracování nového ÚP vhodné: jednalo by se o podměrečnou plochu, kterou je problematické v novém ÚP samostatně vymezit za současného zachování čitelnosti hlavního výkresu - rozsah plochy a zápis kódu stavební plochy. Záměr nového objektu radnice MČ lze realizovat i v rámci plochy bydlení. Přesto pořizovatel s přihlédnutím k místním zájmům městské části dává pokyn zpracovatelům, aby požadavek MČ na plochu V prověřil. Zpracovatel se na základě pokynu pořizovatele problematikou vymezení samostatné funkční plochy zabýval a -z pozice odborného garanta správnosti řešení- v upraveném návrhu ÚP nakonec vymezil rozsah plochy V/v2 tak, aby byla plocha vymezena přehledným způsobem. Ve výsledku je připomínce vyhověno.

Věcná podstata způsobů vypořádání předmětného podání zůstává nadále relevantní, přestože návrh nového územního plánu města Brna prošel přepracováním s ohledem na Pokyny ZMB z roku 2022 a byl uveden do jednotného standardu ÚPD dle stavebního zákona a jeho prováděcích předpisů. Výše uvedené texty je tedy nutno chápat také ve smyslu těchto úprav.

Připomínka č.22

Vyhodnocení připomínky:

V dané věci uplatnila připomínku MČ Brno-Medlánky, pořizovatel odůvodnil takto: Území mezi bytovými domy jabloňová 22-28 a ulicí Kuřimskou, které je využíváno jako volné prostranství - zeleň má výměru pod limit 0,2 ha pro samostatné funkční vymezení; plocha zeleně v platném ÚPmB dnes zahrnuje větší území, i to, které je již stavebně využito. Po zpřesnění využití dle skutečného stavu není samostatné vymezení plochy městské zeleně Z v návrhu nového ÚP účelné, území bude nadále užíváno jako volné prostranství v rámci stabilizované plochy bydlení.

Věcná podstata způsobů vypořádání předmětného podání zůstává nadále relevantní, přestože návrh nového územního plánu města Brna prošel přepracováním s ohledem na Pokyny ZMB z roku 2022 a byl uveden do jednotného standardu ÚPD dle stavebního zákona a jeho prováděcích předpisů. Výše uvedené texty je tedy nutno chápat také ve smyslu těchto úprav.

Připomínka č.23

Vyhodnocení připomínky:

V dané věci uplatnila připomínku MČ Brno-Medlánky, pořizovatel požadavek zohlednil takto: Oproti platnému ÚPmB a řešení obsaženému v Konceptu ÚP není v Návrhu ÚP zástavba RD v ulici Za Parkem a Hujíčkova zahrnuta do návrhové plochy, ale je již stabilizována. Proto je žádoucí stabilizovanou plochu bydlení vymezit dle skutečného stavu v území a městské pozemky 855, 856 a jižní část pozemku 711/1 (s cestou ve stopě ulice Hujíčkova) vše k. ú. Medlánky vymezit jako stabilizovanou plochu zeleně - sloučit s plochou zeleně zámeckého parku. Návrh ÚP totiž vymezení jižní stopy ulice Hujíčkova jako plochy veřejného prostranství dle Konceptu ÚP nepřebírá.

Je žádoucí zachovat na městském pozemku parc. č. 710/1 k. ú. Medlánky návrhovou plochu městské zeleně, lze připustit oproti projednanému Konceptu ÚP (i platnému ÚPmB) redukcí jejího rozsahu do podoby dle návrhu nového ÚP. Plocha zeleně je v daném místě podstatná pro kvalitní propojení od stávajícího zámeckého parku k budoucí tramvajové smyčce do dalšího území v lokalitě Me-1. Návrhová plocha Z byla pro tento účel v Návrhu ÚP (projednávaném v červnu 2020) vymezena v dostatečném rozsahu, proto pořizovatel neshledal žádoucí požadavku MČ na její rozšíření vyhovět.

Na základě doporučení samosprávy města k vypořádání námitek a připomínek doručených k projednanému Návrhu nového ÚP (v červnu 2020) bude na pozemku parc. č. 710/1 k. ú. Medlánky v majetku města doplněna plocha veřejné vybavenosti (V) ve vazbě na ZŠ Hudcova. Tento požadavek na plochu V nakonec vyplynul z interních jednání s MČ, která tímto chce zajistit na městském pozemku plochu pro sportovního zařízení k ZŠ Hudcova. Takto je formulován i konkrétní požadavek na řešení uvedený u stanovené ÚS-08 v kap. 12 textové části ÚP a v kartě lokality Me-1. MČ je nakonec vyhověno v rozsahu tohoto požadavku.

V rozvojové lokalitě Me-1 lze další propojení pásem městské zeleně od navrhované tramvajové smyčky realizovat v rámci vymezených stavebních ploch, Návrh nového ÚP jednotlivé pásy liniové zeleně nevymezuje. Taktéž stezka pro pěší a cyklisty je nad podrobnost řešení v novém ÚP. Jejich realizace spolu s pásem zeleně je podél budoucí trati Me/31 na základě obecných regulativů možná ve všech stavebních plochách, tudíž i v ploše dopravy D, či sousední ploše smíšené obytné C. V této části není požadavku MČ vyhověno.

Připomínce se částečně vyhovuje v rozsahu vyhovění shodným požadavkům MČ.

Věcná podstata způsobů vypořádání předmětného podání zůstává nadále relevantní, přestože návrh nového územního plánu města Brna prošel přepracováním s ohledem na Pokyny ZMB z roku 2022 a byl uveden do jednotného standardu ÚPD dle stavebního zákona a jeho prováděcích předpisů. Výše uvedené texty je tedy nutno chápat také ve smyslu těchto úprav.

Vyhodnocení doplňujeme o informaci, že v daném území došlo na základě konkrétního požadavku určeného zastupitele, který u pořizovatele uplatnil dopisem ze dne 10.3.2023, k úpravě ÚP dle výsledků ÚS Technopark. (Jde o Územní studii Technologický park, jejímž zpracovatelem je tým KAM Brno, p.o.). Změna spočívá v úpravě rozsahu vymezených funkčních ploch v rozvojové lokalitě Me-1. Dále došlo ke změně na základě konkrétního požadavku určeného zastupitele na "posouzení potřebnosti předepsaných územních studií a žádosti o vypuštění mimo jiné i ÚS-08" uplatněného dopisem z 18. září 2023. Změna spočívá ve vypuštění povinnosti pořídit ÚS-08 jako podmínku pro rozhodování o změnách v území v lokalitě Me-1. Na základě této úpravy návrhu ÚP 2024 již nelze prostřednictvím územní studie konkretizovat požadavky na využití rozvojové lokality. Požadavku na zachování plochy zeleně v Me-1 dle platného ÚPmB nelze vyhovět, částečné vyhovění na plochu zeleně zůstává na pozemků pro rozšíření zámeckého parku.

Připomínka č.24

Vyhodnocení připomínky:

V dané věci uplatnila připomínku MČ Brno-Medlánky, pořizovatel požadavek zohlednil takto: V rozvojové lokalitě Me-1 lze další požadované využití pro veřejnou vybavenost (školství, centrum volného času), komerční vybavenost (sport), hřiště realizovat v rámci vymezených smíšených obytných ploch C. Pořizovatel neshledává účelné vymezením funkční plochy V či S předjímat jejich konkrétní lokalizaci. Pro území lokality Me-1 je předepsáno zpracování ÚS-08, ta prověří potřebu občanského vybavení a navrhne na území využití funkčních ploch C ve větší podrobnosti. Viz požadavky na řešení v ÚS uvedené v textové části v kap. 12 a v příslušné kartě lokality Me-1.

S odkazem na text vyhodnocení u připomínky č.23 je požadavek MČ na plochu pro sportovní zařízení pro ZŠ Hudcova řešen vymezením plochy V na městském pozemku parc. č. 710/1 k. ú. Medlánky

Samospráva města na Poradě vedení dne 10.12.2020 odsouhlasila podnět na úpravu rozsahu funkčních ploch bydlení v předmětné lokalitě ve prospěch smíšeného využití s volnou strukturou zástavby a v plochách pro smíšené využití úpravu výškových hladin zástavby dle Případové studie lokality Technologický park (KAM, 2020) pro účely úpravy Návrhu nového ÚPmB.

Na základě rozhodnutí Rady města Brna (RMB), které přijala na schůzi RMB č.R8/127 zahájené dne 20.1.2021 s pokračováním dne 25.1.2021, uplatnil určený zastupitel, radní pro územní plánování RNDr. Filip Chváta, PhD. u pořizovatele připravovaného Územního plánu města Brna – Odboru územního plánování a rozvoje MMB, ve smyslu § 53 odst. (1) zákona č. 183/2006 sb., o územním plánování a stavebním řádu, ve znění pozdějších předpisů, podnět, aby vyhodnocení výsledků projednání dokončil v souladu s doporučením RMB. RMB doporučila řešení u problematických oblastí rozvoje města stěžejního charakteru.

Doporučení se týkalo i rozvojové lokality Me-1 Technologický park. Proto pořizovatel dal pokyny na úpravu návrhu ÚP v lokalitě Me-1 pro 1. opakované veřejné projednání (v červnu 2021), vše v souladu s podnětem určeného zastupitele.

K další úpravě návrhu ÚP oproti výše uvedenému došlo v lokalitě Me-1 po 1. opakovaném veřejném projednání.

Na základě připomínek MČ doručených při 1. opakovaném veřejném projednání se určený zastupitel navrženým řešením v severní části lokality Me-1 znovu zabýval a uplatnil v procesu vyhodnocování výsledků projednání dopisem č.j. MMB/0477610/2021 ze dne 13.9.2021 k lokalitě Me-1 na základě doporučení RMB R8/168 ze dne 1.9. 2021 podnět na zohlednění místních zájmů MČ Brno - Medlánky, a to na navrácení původní plochy W/v3 a rozšíření plochy B/r2 na úkor plochy C/v3. Městské části jsou dle Statutu města Brna oprávněny uplatňovat právo na místní samosprávu ve specifickém režimu prostřednictvím vyjádření k projednávaným územně plánovacím dokumentacím.

Na základě výsledků projednání byly místní zájmy městské části MČ Brno-Medlánky alespoň částečně zohledněny a Návrh pro 2. opakované veřejné projednání byl upraven.

Připomínce je vyhověno částečně vymezením plochy veřejné občanské vybavenosti a promítnutím požadavků na konkretizaci využití lokality Me-1 pro další občanskou vybavenost do požadavků k řešení do vymezené ÚS-08.

Věcná podstata způsobů vypořádání předmětného podání zůstává nadále relevantní, přestože návrh nového územního plánu města Brna prošel přepracováním s ohledem na Pokyny ZMB z roku 2022 a byl uveden do jednotného standardu ÚPD dle stavebního zákona a jeho prováděcích předpisů. Výše uvedené texty je tedy nutno chápat také ve smyslu těchto úprav. Vyhodnocení doplňujeme o informaci, že v daném území došlo na základě konkrétního požadavku určeného zastupitele, který u pořizovatele uplatnil dopisem ze dne 10.3.2023, k úpravě ÚP dle výsledků ÚS Technopark. (Jde o Územní studii Technologický park, jejímž zpracovatelem je tým KAM Brno, p.o.). Změna spočívá v úpravě rozsahu vymezených funkčních ploch v rozvojové lokalitě Me-1. Dále došlo ke změně na základě konkrétního požadavku určeného zastupitele na "posouzení potřebnosti předepsaných územních studií a

žádosti o vypuštění mimo jiné i ÚS-08" uplatněného dopisem z 18. září 2023. Změna spočívá ve vypuštění povinnosti pořídit ÚS-08 jako podmínku pro rozhodování o změnách v území v lokalitě Me-1. Na základě této úpravy návrhu ÚP 2024 již nelze prostřednictvím územní studie konkretizovat požadavky na využití rozvojové lokality (požadováno zpřesnění pro zeleň, občanská vybavenost, sport).

Vyhověno zůstává částečně vymezením plochy veřejné občanské vybavenosti.

Připomínka č.25

Vyhodnocení připomínky:

V rámci podání je požadováno vymezení propojení mezi územím Technologického parku a průmyslovou zónou v Kuřimi.

Pro dokladování transparentnosti procesu vyhodnocení podání je uvedeno také mezitímní vyhodnocení z r. 2020:

Požadavku bylo v roce 2020 vyhověno částečně, protože: „Úkolem územního plánu je vytvářet územní podmínky pro možnost umístění záměrů, nikoliv zajistit „bezproblémovou“ realizaci všech záměrů a znát podrobné technické provedení jednotlivých úseků. Obecně územní plán stanovuje základní koncepci rozvoje území obce, ochrany jeho hodnot, jeho plošného a prostorového uspořádání, uspořádání krajiny a koncepci veřejné infrastruktury a stanovuje podmínky pro využití území. Nový Územní plán města Brna (ÚPmB) pracuje s méně podrobným měřítkem hlavního výkresu 1:10 000, než tomu je u současného (1:5000).

V rámci stanovení podmínek využití ploch v kap. 6.2. a kap. 6.3.3.10 závazné textové části je umožněno umístění cyklistické infrastruktury ve všech plochách s rozdílným způsobem využití. Z hlediska požadavku na zakreslení dalších propojení uvádíme, že v rámci cyklistické dopravy byl zvolen obecnější přístup.

Ve výkrese 2.2. Souhrnný výkres dopravy jsou vyznačeny „vybrané samostatné cyklotrasy“, kterými jsou zpřesněny záměry ze Zásad územního rozvoje Jihomoravského kraje. Ve výkrese odůvodnění O.6 Cyklistická doprava – schéma jsou k výše uvedenému jevu navíc vyznačeny „vybrané pouliční cyklotrasy“, které naznačují možná vybraná propojení území města, která však již nejsou závazná a je možné je operativně upravovat nebo dále doplňovat.

Obecně ve výkrese odůvodnění O.6 nejsou trasy vymezeny závazně a umístění jakýchkoliv cyklistických tras nebo stezek je možná v souvislosti s obecnými podmínkami uvedenými v kapitolách 6.1 až 6.5 Výroku ve všech plochách.“

Konečné vyhodnocení podání se vztahuje k výslednému řešení Návrhu nového ÚPmB:

Návrh Územního plánu města Brna pro opakované veřejné projednání (06/2021) byl upraven a požadované propojení cyklostezkou Technologický park - Kuřim bylo doplněno o tuto trasu do výkresu 2.2. a Odůvodnění.

Tímto je požadavek zohledněn.

Věcná podstata způsobů vypořádání předmětného podání zůstává nadále relevantní, přestože návrh nového územního plánu města Brna prošel přepracováním s ohledem na Pokyny ZMB z roku 2022 a byl uveden do jednotného standardu ÚPD dle stavebního zákona a jeho prováděcích předpisů. Výše uvedené texty je tedy nutno chápat také ve smyslu těchto úprav.

Připomínka č.26

Vyhodnocení připomínky:

V dané věci uplatnila připomínku MČ Brno-Medlánky, pořizovatel požadavku vyhověl takto:

Stávající zástavba RD ve východním konci ulice Turistická byla zahrnuta do stabilizované plochy městské zeleně Z - zámecký park- již v Konceptu nového ÚP. Existence stávající zástavby zahrnuté do jiné funkční plochy nestavební je ošetřena obecným regulativem a neznamená její vymístění a dotvoření celého území jako park.

Zástavba RD dotváří charakter území u křižovatky ulic Turistická a Hudcova a zasahuje území o rozloze cca 0,24 ha. Proto je možné pro zástavbu vymežit samostatnou stavební funkční plochu v souladu s požadavkem § 3 odst 1 vyhl. 501/2006 Sb., v platném znění.

Obdobně lze postupovat v případě zástavby komerčními objekty a v ulici Hudcova 2,2a, které zahrnují území o rozloze cca 0,31 ha.

Zpracovatel se na základě pokynu pořizovatele problematikou vymezení odpovídající stavební plochy pro zástavbu RD na ul. Turistická a zástavbu vybavenosti na ul. Hudcova znovu zabýval a -z pozice odborného garanta správnosti řešení- vymezil jednu stabilizovanou plochu smíšenou obytnou.

Ve výsledku je připomínce vyhověno.

Věcná podstata způsobů vypořádání předmětného podání zůstává nadále relevantní, přestože návrh nového územního plánu města Brna prošel přepracováním s ohledem na Pokyny ZMB z roku 2022 a byl uveden do jednotného standardu ÚPD dle stavebního zákona a jeho prováděcích předpisů. Výše uvedené texty je tedy nutno chápat také ve smyslu těchto úprav.

7100

Lebreux Ingeborg (Magistrát města Brna)

Od:
Odesláno:
Komu:
Předmět:



MAGISTRÁT MĚSTA BRNA
Odbor územního plánování a rozvoje
Došlo dne: 29-06-2020
Č.j. MMB: 0301378
Dvř:

MAGISTRÁT MĚSTA BRNA
Odbor územního plánování a rozvoje
Kounicova 67
601 67 Brno

NÁMITKA / PŘIPOMÍNKA	
NÁZEV PROJEDNÁVANÉ ÚPD	
Identifikační údaje podatele	
Fyzická osoba/právnícká osoba	
Jméno, příjmení / Název společnosti	
Datum narození/ Identifikační číslo	
Trvalé bydliště/ sídlu	
Jsem - nejsem* občan města Brna	Jsem - nejsem* vlastníkem pozemku/ů nebo stavby v ploše dotčené navrhovanou změnou Katastrální území parc.č.
Upřesnění obsahu námítky/připomínky	
<input checked="" type="checkbox"/> K textové části	<input type="checkbox"/> K grafické části
<input type="checkbox"/> K procesu pořizování	
Městská část	Nový Lískovec
Katastrální území	Nový Lískovec
Parcelní čísla pozemků (adresa, doplňující popis lokality)	Kamenný vrch II - územní plán zóny
Text námítky/připomínky včetně ZDŮVODNĚNÍ	
přílohy: <input type="checkbox"/> ano <input checked="" type="checkbox"/> ne	
Plánová výstavba je dle současné podrobnější studie (Kamenný vrch II - územní plán zóny) dimenzována na nových 3 000 obyvatel spolu s výstavbou výškových budov. Dopravní obslužnost je problematická a tramvajové vedení je dle návrhu odkloněno do Bosonoh. Zahájení trolejbusové dopravy včetně nových nároků na parkovací místa bude enormní a výrazně sníží kvalitu bydlení v Novém Lískovci.	
V Brně dne 23.6.2020.	Podpis:

*mohoucí se hlasit

NÁMITKA / PŘIPOMÍNKA		
NÁZEV PROJEDNÁVANÉ ÚPD		
Identifikační údaje podatele		
Fyzická osoba/právnícká osoba		
Jméno, příjmení / Název společnosti	[REDAKCE]	
Datum narození/ Identifikační číslo	[REDAKCE]	
Trvalé bydliště/ sídl	[REDAKCE]	
Jsem - nejsem** občan města Brna	Jsem - nejsem* vlastníkem pozemku/ů nebo stavby v ploše dotčené navrhovanou změnou Katastrální území Nový Lískovec, parcelní číslo [REDAKCE]	
Upřesnění obsahu námítky/připomínky		
<input type="checkbox"/> K textové části	<input type="checkbox"/> K grafické části	<input type="checkbox"/> K procesu pořizování
Městská část	Nový Lískovec	
Katastrální území	Nový Lískovec	
Parcelní čísla pozemků (adresa, doplňující popis lokality)	Kamenný vrch II – územní plán zóny	
Text námítky/připomínky včetně ZDŮVODNĚNÍ		
přílohy: <input type="checkbox"/> ano <input checked="" type="checkbox"/> ne		
<p>Plánová výstavba je dle současné podrobnější studie (Kamenný vrch II – územní plán zóny) dimenzována na nových 3 000 obyvatel spolu s výstavbou výškových budov. Dopravní obslužnost je problematická a tramvajové vedení je dle návrhu odkloněno do Bosonoh. Zahlcení trolejbusové dopravy včetně nových nároků na parkovací místa bude enormní a výrazně sníží kvalitu bydlení v Novém Lískovci.</p>		
V Brně dne 25.6.2020.	Podpis	[REDAKCE]

*nahodil se křivě

NÁMITKA / PŘIPOMÍNKA

NÁZEV PROJEDNÁVANÉ ÚPD

Identifikační údaje podatele

Fyzická osoba/právníká osoba

Jméno, příjmení / Název společnosti	
Datum narození/ Identifikační číslo	
Trvalé bydliště/ sídl	
Jsem - nejsem ^{*)} občan města Brna	
Jsem - nejsem ^{*)} vlastníkem pozemku/ů nebo stavby v ploše dotčené navrhovanou změnou Katastrální území parc. č.	

Upřesnění obsahu námítky/připomínky

<input type="checkbox"/> K textové části	<input type="checkbox"/> K grafické části	<input type="checkbox"/> K procesu pořizování
Městská část	Nový Lískovec	
Katastrální území	Nový Lískovec	
Parcelní čísla pozemků (adresa, doplňující popis lokality)	Kamený vrch II – územní plán zóny	

Text námítky/připomínky včetně ZDŮVODNĚNÍ

přílohy:
 ano
 ne

Plánová výstavba je dle současné podrobnější studie (Kamený vrch II – územní plán zóny) dimenzována na nových 3 000 obyvatel spolu s výstavbou výškových budov. Dopravní obslužnost je problematická a tramvajové vedení je dle návrhu odkloněno do Bosonoh. Zahájení trolejbusové dopravy včetně nových nároků na parkovací místa bude enormní a výrazně sníží kvalitu bydlení v Novém Lískovci.

V Brně dne 25.6.2020.	Podpis:
-----------------------	---------------

^{*) rozhodčí se účastní}

MMB/0301378/2020

Připomínka

Vyhodnocení připomínky:

Rozvojové území NL-2 v oblasti nad ulicí Petra Křivky je dlouhodobě sledováno pro rozvoj bydlení již v platném ÚPmB. V roce 2020 byla vydána změna platného ÚPmB č. B54/15-0/Z ve východní oblasti, která měnila rozsah rozvojových ploch na podkladu Územní studie Kamenný vrch II (atelier Zlámal z roku 2009).

Návrh nového ÚP tak respektuje stav nyní platného ÚPmB a ponechává území pro rozvoj zástavby pro bydlení a plochami pro zeleň. Nejde o nový návrh stavebního využití v území, které není určeno ke stabilizaci zahrádek v celém rozsahu. Zahrádky zůstávají ponechány pouze v severní části západní poloviny území, při ulici Travní.

Na základě výsledků projednání v červnu 2020 byla zohledněna připomínka MČ a na úkor části návrhové plochy B/v4 v západní části lokality byla rozšířena návrhová plocha zeleně Z pro park v centrální oblasti.

Doplňujeme, že dřívější podrobnější územně plánovací dokumentace Územní plán zóny Kamenný vrch II – Nový Lískovec, nebyl ve svém obsahu aktuální a nevyhovoval potřebám pro rozvoj dané oblasti, proto byl zahájen proces na zrušení jeho závaznosti. Tato skutečnost nastala ke dni 28.1.2021 na základě vydaného Opatření obecné povahy č. 16/2020.

Věcná podstata způsobů vypořádání předmětného podání zůstává nadále relevantní, přestože návrh nového územního plánu města Brna prošel přepracováním s ohledem na Pokyny ZMB z roku 2022 a byl uveden do jednotného standardu ÚPD dle stavebního zákona a jeho prováděcích předpisů. Výše uvedené texty je tedy nutno chápat také ve smyslu těchto úprav.

Magistrát města Brna
Odbor územního plánování a rozvoje
Kounicova 67
601 67 Brno

7097

Podatel: Jméno a příjmení:
Datum narození:
Trvale bytem:

Jsem – nejsem* spolu/vlastníkem nemovitosti v ploše dotčené navrhovanou změnou (uvést parcelní číslo pozemku nebo číslo popisné stavby nebo identifikaci bytové či nebytové jednotky):
Parcel/y č. ve městě Brně v k. ú.
Medlánky [611743] a dále rodinného domu/bytu
který se nachází na parcele č. taktéž v k. ú. Medlánky.

(* nehodící se škrtněte)

Námítky – Připomínky* proti Návrhu Územního plánu města Brna, jeho grafické i textové části

Úřad městské části Brno - Medlánky
Došlo dne : 24-06-2020
Čj.: 030/1403
K vyřízení:

Námítka/Připomínka* č. 1:

- **Vymezení dotčeného území**

Medlánky-Řečkovice-Ivanovice, návrhové plochy Me-4 (na konci ul. V Újezdech) a R-3 (Řečkovická kasárna a okolí)

- **Obsah**

- 1 - 4
- o Nesouhlasím s novou komunikací Medlánky-Ivanovice a požaduji její vypuštění z návrhu územního plánu.
- o Požaduji změnit plochy C/v3 a B/v3 v návrhové ploše Me-4 na plochu městské zeleně Z pro vybudování nového Medláneckého parku.
- o Požaduji zásadní snížení intenzity využití území v návrhové ploše R-3 a její změnu výhradně na méně intenzivní nízkopodlažní výstavbu do úrovně podlažnosti 2 a strukturu zástavby změnit na rezidenční nízkopodlažní r (konkrétně změnit plochy B/v3 a C/v3 na B/r2 a C/r2) a její funkční komunikační napojení do území té městské části, kde je tato výstavba plánována.
- o Požaduji vypuštění územních rezerv B-7, B-8 a C-2 a zásadně redukovat navrhovaný rozsah záboru zemědělského půdního fondu.
- 1 - 4

- **Odůvodnění**

- o Povolením bytové výstavby kolem Řečkovických kasáren a její napojení sběrnou komunikací do Medlánek na ulici V Újezdech a Hudcovu nelze dodržet zákonné limity hluku z dopravy u stávající výstavby na ulici V Újezdech a Hudcova. Měřením hluku z dopravy Krajskou hygienickou stanicí na ulici V Újezdech (u křižovatky V Újezdech/Nadačnické) bylo prokázáno již nyní limitní hodnota 53,5 dB hluku (měřeno pro denní dobu 6-22 hod). V případě povolení další bytové výstavby a její napojení na ulici V Újezdech se tato hluková zátěž z dopravy prokazatelně zvýší a překročí platný limit 55 dB pro denní dobu. Stávající výstavba při ulici V Újezdech je postavena tak blízko sběrné komunikaci, že nelze dále vysadit stromy, keře a izolační zeleň, která by hluk a prašnost z dopravy snížila.

- Dalším měřením Státního zdravotního Ústavu a Krajskou hygienickou stanicí ze dne 28. 4. 2011 a 4. 5. 2011 byla prokázána hluková zátěž na ulici V Újezdech 56,4 dB +- 1,7 dB. Hygienický limit pro území je dán zákonem na 55 dB. Je tedy prokázána přinejmenším limitní hluková zátěž z dopravy již dnes. Povolením další zástavby a silniční propojkou Medlánky-Ivanovice dojde k dalšímu značnému nárůstu dopravy a překročení hygienických limitů hluku. Plánovači tyto limity musí nekompromisně respektovat. (Odkazují i na precedenční rozsudky Nejvyššího soudu 7 Tdo 991/2005 z 15. listopadu 2005 a Evropského soudního dvora C-237/ 07 z 25. 7. 2008.)
- Je zcela zřejmé a prokázáno dopravní studií MČ Medlánky (2011), že hlavní dopravní proud pojedje směrem do Brna přes ulici V Újezdech a Hudcovu a z Brna naopak.
- Navrhovaná zástavba za Řečkovickými kasárnami (plochy Cv3, Bv3 – smíšená obytná a bytová, volná, výška 16m) neodpovídá výšce a druhu stávající zástavby při ulici Terezy Novákové (Br2 – bytová rezidenční, výška 10m). Toto navrhované zintenzivnění zastavění a povolení výstavby dalších sídlišť a jejich napojení do Medláneckého údolí, kde se drží smog, podstatně zhorší hlukovou a imisní zátěž Medlánek. Lze tedy oprávněně namítat, že kromě hluku z dopravy, se dále podstatně zhorší imisní zátěž, především překročením limitu prachových částic PM10.
- Budova školy na ulici Hudcova, která těsně přiléhá sběrné komunikaci (nelze mezi ní a komunikací vysadit ani stromy ani keře, které by snížili hluk a prach) je již nyní velmi negativně zasažena dopravou a nelze ve třídách pravidelně větrat z důvodu hluku z dopravy a prachu.
- Měření prašnosti PM10 z 2. 2. 2011 - 3. 2. 2011 (69 µm³) prokázalo překročení hygienických limitů před ZŠ Hudcova. Propojení silnicemi Hudcova-Purkyňova situaci jenom zhorší. Na ulici Hudcova kromě základní školy je i Mateřská škola a SOS vesnička.
- V neposlední řadě odůvodňuji velkým zábořem kvalitní zemědělské půdy I, II a III stupně ochrany
- V konceptech nového ÚP bylo počítáno s velkou plochou městské zeleně na konci ulice V Újezdech, která nyní v návrhu zcela chybí. U Ivanovic se počítá s plochou městské zeleně Z u Medlánek nyní nikoliv. Návrh vůbec nepočítá s nedávnou výsadbou na pozemcích v této lokalitě plocha Me-4. Změnou ploch Cv3 a Bv3 v ploše Me-4 na plochu městské zeleně dojde k rozvoji těchto výsadeb a umožní realizaci nového Medláneckého parku mezi Medlánkami a Řečkovickými. Dojde k posílení rekreační a pobytové funkce pro stávající i nové obyvatele.

Námítka/Přípomínka* č. 2:

- **Vymezení dotčeného území**

Medlánky, návrhové plochy územních rezerv pro bytovou výstavbu B-6 (zahrady při ul. Vycházková a Turistická) a komunikací O-5 (Turistická-V Újezdech/nadační) a O-6 (Purkyňova-Turistická)

- **Obsah**

- Požadují vypuštění územních rezerv B-6 (Medlánecké zahrádky) a územních rezerv pro komunikace O-6 (Purkyňova-Turistická) a O-5 (Turistická-V Újezdech/nadační) a zachování ploch zahrádek I.

5

5

- **Odůvodnění**

- Povolením územních rezerv pro budoucí povolení výstavby v zahrádkách a její napojení silnicemi na ulici V Újezdech/Nadačnické a Purkňovu dojde k nevratnému poškození charakteru Medlánek ve všech směrech, nejen z hlediska ochrany přírody a rekreační funkce Medlánek, ale především z hlediska pohody zdejšího bydlení a kvality prostředí.
- Jako vysoce problematické a nevhodné vidím navrhovanou územní rezervu pro zástavbu zahrádek pod vrcholem Bosně a silniční propojení z ul. V Újezdech/Nadačnické na ul. Turistickou (u křížku), která je vedena těsně kolem dětského hřiště a přes biokoridor kolem Medláneckého potoka. Dále pak silniční průtah z ul. Turistické (u křížku) na ulici Purkyňova.

Námítka/Připomínka* č. 3:

- **Vymezení dotčeného území**

Medlánky-Komín, silnice kolem Medláneckého letiště a nový zadní vstup do ZOO

- **Obsah**

- | | | |
|----------|--|----------|
| 6 | <ul style="list-style-type: none">◦ Požadují vypuštění nového zadního vstupu do ZOO a k ní navrhované silnice kolem Medláneckého letiště (území přestavby, které umožňuje stavbu silnice).◦ Požadují vypuštění silnice kolem letiště z veřejně prospěšných staveb (Vy/O/0346)◦ Požadují zmenšit rozsah plochy pro rozvoj ZOO tak, aby byl vytvořen prostor pro plynulý přechod areálu do přírodního zázemí v krajině a umožněno nezbytné doplnění trvalých liniových prvků krajinné zeleně pro posílení vodozadržných funkcí krajiny, boj se suchem a migraci rostlin a živočichů. | 6 |
| 8 | | 8 |

- **Odůvodnění**

- Silnice kolem Medláneckého letiště a její přivedení k novému zadnímu vstupu do ZOO nenávratně poškodí rekreační lokalitu využívanou vícero městskými částmi.
- Pro zachování současných rekreačních hodnot je nutné zachovat stávající stav bez automobilové dopravy.
- V ZOO Brno je dlouhodobě plánována nákladná investice za stovky milionů do vybudování nového vstupu s parkovištěm od ulice Ondrovy a do nových atrakcí.
- K přesměrování návštěvníků mimo tento hlavní vstup není žádný důvod a navíc je ekonomicky nevhodné nejen pro ZOO, ale i pro město (budování nákladné komunikační infrastruktury, zatěžování dalších oblastí bydlení dopravou) a jeví se jako účelové.
- V okolí letiště jsou dle opatření obecné povahy civilního úřadu pro letectví (vydané 8.4.2020, spis. zn.: 16/730/0051/OPLKCM/01/20) stanovena ochranná pásma, mimo jiných také proti klamavým a nebezpečným světlům. Tyto ochranná pásma budou povolením silnice kolem Medláneckého letiště porušena.

Námítka/Připomínka* č. 4:

- **Vymezení dotčeného území**

Medlánky, lokalita Technologického parku Me-1 (od Medláneckého parku ke stávající konečné tramvaje č. 12)

- **Obsah**

9

- Nesouhlasím s povolením výstavby bytových domů, které umožňují plochy C/v3 (plocha smíšená obytná) a požaduji jejich změnu na plochy W/v3 (komerční vybavenost/kanceláře).
- Nesouhlasím s navrhovanou sběrnou komunikací z technologického parku k ZŠ Hudcova a požaduji změnu na plochu přestavby od navrhované nové konečné tramvaje č. 12 (u stávající panelky) k ZŠ Hudcova.

9

1

0

1

0

- **Odůvodnění**

- V konceptech nového ÚP se v těchto plochách navrhovali pouze kancelářské objekty nikoliv bytové domy
- Povolení výstavby bytových domů s obchody v této lokalitě dojde k překročení kapacity ZŠ Hudcova v Medlánkách, která je již nyní na hranici kapacity
- Budova školy na ulici Hudcova, která těsně přiléhá sběrné komunikaci (nelze mezi ní a komunikací vysadit ani stromy ani keře, které by snížili hluk a prach) je již nyní velmi negativně zasažena dopravou a nelze ve třídách pravidelně větrat z důvodu hluku z dopravy a prachu. Z těchto důvodů nelze přivést ještě shora na křižovatku Hudcova u školy kapacitní sběrnou komunikaci z lokalit Technologického parku.
- Měření prašnosti PM10 z 2. 2. 2011 - 3. 2. 2011 (69 μm^3) prokázalo překročení hygienických limitů před ZŠ Hudcova. Propojení silnicemi Hudcova-Purkyňova situaci jenom zhorší. Na ulici Hudcova kromě základní školy je i Mateřská škola a SOS vesnička.

Výše uvedené námitky/připomínky* dále odůvodňuji a požaduji:

Požaduji dodržet:

Požaduji aby při posuzování těchto návrhů byla plně respektována závazná Směrnice Rady EU 96/62/ES o posuzování a řízení kvality vnějšího ovzduší, kde jsou stanoveny dnes platné zákonné limity pro prašnost (PM10), ale i závazná Směrnice Evropského parlamentu a Rady 2008/50/ES ze dne 21. 5. 2008 o kvalitě ovzduší a čistším ovzduší pro Evropu, kterou jsou státy EU vázány zavést přísnější normy pro prašnost (PM10 a PM2.5).

Státní politiku životního prostředí České republiky 2012–2020 – přehled vybraných cílů - snížit zábery nenarušené krajiny pro nové aktivity, chránit kvalitní segmenty přírodního charakteru v zastavěných územích. - **Chránit půdu před zábery a neodpovědným rozšiřováním měst a obcí mimo současná zastavěná území. - Uplatňovat všeobecnou strategii šetrné dopravy a její minimalizace. - Zastavit zvyšování hluku, zejména dopravního.**

Akční plán zdraví a životního prostředí ČR - **Zastavit nárůst hluku, zejména dopravního a snižovat expozici hluku prostředky územního plánování.**


Dlouhodobý program zlepšování zdravotního stavu obyvatelstva ČR. Zdraví pro všechny v 21. století (2002) – přehled vybraných cílů - Snižovat vliv dopravy na životní prostředí a zdraví obyvatel. - Kontrolovat dodržování přípustné hladiny hluku.

Opatření obecné povahy civilního úřadu pro letectví (vydané 8.4.2020, spis. zn.: 16/730/0051/OPLKCM/01/20), které vymezuje ochranná pásma s výškovým omezením staveb, proti nebezpečným a klamavým světům a dalších omezeních obsažených v tomto opatření.

Navrhované změny v návrhu nového ÚP města Brna by vedly, jak k zásahu do mých práv na příznivé životní prostředí, v právu na nerušené užívání své nemovitosti, ale také k zásahu do mých vlastnických práv, neboť cena mnou vlastněných nemovitostí by se v případě uskutečnění záměrů v návrhu územního plánu snížila.

Všechny pozitivní přírodní, kulturní, civilizační a estetické hodnoty Medlánek vedle své jedinečnosti, které Medláňákům dávají, tedy zároveň tvoří limity jejího rozvoje, a to jak v pozitivním tak negativním slova smyslu s ohledem na trvalou udržitelnost zdejšího území. Další navrhovaná rozsáhlá bytová výstavba v lokalitě za Duhovými Poli směrem k Ivanovicím, případně bytová výstavba na úkor zahrádek a nové silniční spojky s Ivanovicemi, Komínem a průtahy Medláňákami by ve svém důsledku znamenaly významné snížení kvality zdejšího bydlení, který nelze v žádném případě vnímat jako trvale udržitelný rozvoj území. Nelze v žádném případě považovat za vhodné ani rozumné, aby připravovaný rozvoj města Brna byl prováděn na úkor kvality bydlení a životního prostředí obyvatel Medlánek, přičemž návrh územního plánu takové negativní dopady ve svém důsledku přináší. Mám za to, že navržené řešení není v souladu s cílem územního plánování ve smyslu stavebního zákona.

V Brně dne 11.6. 2020

Podpis 

MMB/0301403/2020

Připomínka č.1

Vyhodnocení připomínky:

V rámci podání je vysloven požadavek na vypuštění komunikačního propojení mezi Medládkami a Ivanovicemi, od ulice V Újezdech, označeným ve výkrese 2.2 jako R/1.

Vyhodnocení z r. 2020:

„Záměr R/1 má přímou souvislost s rozvojem MČ Brno-Řečkovice a MČ Brno-Ivanovice a tento záměr nelze vypustit, ale jeho podoba dozná změn.

V upraveném návrhu budou doplněny plochy rozvoje na k.ú. Ivanovice a záměr R/1 nebude propojován na k.ú. Medládky a bude veden v koridoru ulice Terezy Novákové (záměr R/31).“

Pro dokladování transparentnosti procesu vyhodnocení podání a pro úplnost uvádíme, že v předmětném území došlo ke změně. Ve výsledném řešení Návrhu nového ÚPmB byla poloha záměru R/1 upravena a záměr je připojen na ulici Žilkovu v MČ Brno-Řečkovice a Mokrý Hora. S územím MČ Brno-Medládky není propojen.

Tato změna však nemá vliv na podstatu vyhodnocení požadavku podatele.

Věcná podstata způsobů vypořádání předmětného podání zůstává nadále relevantní, přestože návrh nového územního plánu města Brna prošel přepracováním s ohledem na Pokyny ZMB z roku 2022 a byl uveden do jednotného standardu ÚPD dle stavebního zákona a jeho prováděcích předpisů. Výše uvedené texty je tedy nutno chápat také ve smyslu těchto úprav.

Připomínka č.2

Vyhodnocení připomínky:

Požadujete změnit v návrhové ploše Me-4 plochy C/v3 a B/v3 na plochu městské zeleně. Na základě doporučení samosprávy města k vypořádání námitek a připomínek doručených k projednanému Návrhu nového ÚP nebudou návrhové stavební plochy bydlení B a smíšená obytná C v části lokality Me-4 (severně ulice V Újezdech) vymezeny. Zůstane zachováno stávající funkční využití dle platného ÚPmB – pro zemědělský půdní fond, požadovaná plocha městské zeleně pro nový park nebude vymezena. Rozvojová lokalita Me-4 bude zredukována a zůstane pouze část s návrhovými plochami pro veřejnou vybavenost.

Věcná podstata způsobů vypořádání předmětného podání zůstává nadále relevantní, přestože návrh nového územního plánu města Brna prošel přepracováním s ohledem na Pokyny ZMB z roku 2022 a byl uveden do jednotného standardu ÚPD dle stavebního zákona a jeho prováděcích předpisů. Výše uvedené texty je tedy nutno chápat také ve smyslu těchto úprav.

Připomínka č.3

Vyhodnocení připomínky:

Pro dokladování transparentnosti procesu vyhodnocení podání je uveden také mezitímní pracovní výrok a odůvodnění, tj. vyhodnocení z r. 2020:

Připomínce nebylo v roce 2020 vyhověno, protože: Podatel požadujete v rozvojové lokalitě R-3 snížit výškovou úroveň a strukturu zástavby v plochách B a C z v3 na r2. To by však znamenalo eliminovat úroveň vhodnou pro městskou zástavbu v úrovni 6-16 m na úroveň pro rezidenční zástavbu s rodinnými domy do úrovně jen 10 m. Lokalita není určena pro výstavbu rodinných domů, je vhodná zejména pro zástavbu nízkopodlažních obytných domů. Pouze v okrajových plochách navazujících na výstavbu stávajících rodinných domů byla zvolena výšková úroveň 2.

Konečné rozhodnutí o připomínce a odůvodnění tohoto rozhodnutí se vztahuje k výslednému řešení Návrhu nového ÚPmB:

Věcný obsah připomínky byl uplatněn opakovaně při 1. opakovaném veřejném projednání. Podatel požaduje změnit regulativy u ploch v rámci předmětné rozvojové lokality z B/v3 a C/v3 na B/r2 a C/r2. Podnět na změnu regulativu u předmětné plochy B/k3 na B/r2 podala také

MČ Brno-Řečkovice. Určený zastupitel RNDr. Filip Chvátal, PhD. dle § 53 odst. (1) stavebního zákona uplatnil v procesu vyhodnocování výsledků projednání dopisem č.j. MMB/0477610/2021 ze dne 13.9.2021 na základě doporučení RMB R8/168 konané dne 1.9.2021 podnět na zohlednění místních zájmů MČ Brno-Řečkovice a to u plochy bydlení v lokalitě Díly (mezi areálem kasáren a zástavbou v ul. Žilkova) snížit výšku zástavby na 2; tj. na místo uvedené B/k3 změnit regulativ na B/r2. Městské části jsou dle Statutu města Brna oprávněny uplatňovat právo na místní samosprávu ve specifickém režimu prostřednictvím vyjádření k projednávaným územně plánovacím dokumentacím.

Na základě výsledků projednání byly místní zájmy městské části Brno-Řečkovice zohledněny a Návrh pro druhé veřejné opakované projednání bude upraven (u předmětné plochy dojde ke změně regulativu z B/k3 na B/r2 a k vymezení plochy smíšené obytné C/k3 podél budoucí městské třídy). Touto úpravou je částečně reagováno také na požadavek podatele.

Plochy smíšené obytné C/k3 (potažmo C/v3) zůstanou ovšem zachovány v původní podobě (nebude se měnit ani výška ani uspořádání zástavby). Plochy smíšené obytné (C) jsou vymezeny podél plánovaných komunikací, respektive podél budoucí městské třídy. Vyšší úroveň zástavby i kompaktní uspořádání zástavby je u nich zvoleno záměrně, aby bylo zajištěno odclonění negativních vlivů dopravy od ploch bydlení, které se nachází za nimi. Jejich navrhování podél rušnějších komunikací a městských tříd je pravidlem v celém ÚPmB.

Věcná podstata způsobů vypořádání předmětného podání zůstává nadále relevantní, přestože návrh nového územního plánu města Brna prošel přepracováním s ohledem na Pokyny ZMB z roku 2022 a byl uveden do jednotného standardu ÚPD dle stavebního zákona a jeho prováděcích předpisů. Výše uvedené texty je tedy nutno chápat také ve smyslu těchto úprav.

Připomínka č.4

Vyhodnocení připomínky:

Na základě rozhodnutí Rady města Brna (RMB), které přijala na schůzi RMB č.R8/127 zahájené dne 20.1.2021 s pokračováním dne 25.1.2021, uplatnil určený zastupitel, radní pro územní plánování RNDr. Filip Chvátal, PhD. u pořizovatele připravovaného Územního plánu města Brna – Odboru územního plánování a rozvoje MMB, ve smyslu § 53 odst. (1) zákona č. 183/2006 sb., o územním plánování a stavebním řádu, ve znění pozdějších předpisů, podnět, aby vyhodnocení výsledků projednání dokončil v souladu s doporučením RMB. RMB doporučila řešení u problematických oblastí rozvoje města stěžejního charakteru, u předmětné územní rezervy B-7, B-8 a C-2 následujícím způsobem:

„Vzhledem k tomu, že došlo na úrovni ZÚR JMK k rozhodnutí o umístění koridoru komunikace R-43 na území města Brna, je možné učinit rozhodnutí a aktivovat územní rezervy tj. územní rezervy převést zpět do zastavitelných ploch dle projednané a vybrané varianty Konceptu ÚPmB či dílčích úprav. Aktivaci územních rezerv převedením do zastavitelných ploch však nelze v úpravě Návrhu ÚPmB před opakovaným veřejným projednáním doporučit, ale až po první aktualizaci nového ÚPmB v rámci Zprávy o uplatňování ÚPmB, případně samostatnou změnou nového ÚPmB. V Návrhu ÚPmB by tak byly územní rezervy ponechány vyjma těch, kde je na základě výsledků projednání doporučeno jejich vypuštění (např. právě předmětná B-7). V současné době je žádoucí aktivovat územní rezervu B-8 pro bydlení a C-2 na k.ú. Medlánský pro smíšené využití...“.

Na základě uvedeného pořizovatel dává pokyn územní rezervu B-7 z návrhu ÚPmB vypustit a územní rezervu B-8 aktivovat pro bydlení a C-2 pro smíšenou funkci v souladu s podnětem určeného zastupitele.

Věcná podstata způsobů vypořádání předmětného podání zůstává nadále relevantní, přestože návrh nového územního plánu města Brna prošel přepracováním s ohledem na Pokyny ZMB z roku 2022 a byl uveden do jednotného standardu ÚPD dle stavebního zákona a jeho prováděcích předpisů. Výše uvedené texty je tedy nutno chápat také ve smyslu těchto úprav.

Připomínka č.5

Vyhodnocení připomínky:

Předmětem připomínky je požadavek na vypuštění územních rezerv pro bydlení B-6 a územních rezerv O-5 a O-6 pro veřejná prostranství. Z důvodu nesouhlasu MČ Brno-Medlánky s rozvojem na k.ú. území Medlánek bude územní rezerva B-6 vypuštěna a území bude ponecháno za účelem využití pro zahrádky I.

Na základě rozhodnutí Rady města Brna (RMB), které přijala na schůzi RMB č.R8/127 zahájené dne 20.1.2021 s pokračováním dne 25.1.2021 a 27.1.2021, uplatnil určený zastupitel, radní pro územní plánování RNDr. Filip Chváta, PhD. u pořizovatele připravovaného Územního plánu města Brna – Odboru územního plánování a rozvoje MMB, ve smyslu § 53 odst. (1) zákona č. 183/2006 sb., o územním plánování a stavebním řádu, ve znění pozdějších předpisů podnět, aby vyhodnocení výsledků projednání dokončil v souladu s doporučením RMB. RMB doporučila řešení u problematických oblastí rozvoje města stěžejního charakteru, jednou z nich bylo i vypuštění územních rezerv na území Medlánek v souladu s požadavky MČ Brno-Medlánky. Z tohoto důvodu lze připomínce částečně vyhovět a územní rezervu B-6 vypustit s tím, že území bude ponecháno za účelem využití pro zahrádky I.

Vzhledem k nesouhlasu s původním vedením koridoru územní rezervy O-5 centrem Medlánek byla následně naznačena možnost změny jejího trasování. Tuto úpravu však z časových důvodů nebylo možné prověřit v potřebné podrobnosti a s podrobnějším vyhodnocením dopadů a vlivů na území.

Aby bylo možné podrobněji prověřit toto území jednak z hlediska koncepce dopravy (Odboru dopravy MMB) a z hlediska územních dopadů (Odboru územního plánování a rozvoje MMB), bylo rozhodnuto z pozice pořizovatele o jejich vymezení.

Z tohoto důvodu bude územní rezerva O-6 v Návrhu ponechána beze změny a územní rezerva O-5 bude upravena do koridoru v návaznosti od územní rezervy O-6 po propojení se záměrem R/1.

Po zpracování podrobnějších prověřovacích studií budou vyhodnoceny dopady do území a až následně na základě doporučení bude rozhodnuto o těchto územních rezervách.

Územní rezerva O-6 bude ponechána v nezměněné podobě, koridor územní rezervy O-5 bude upraven a veden v pokračování územní rezervy O-6 směrem k záměru R/1.

Věcná podstata způsobů vypořádání předmětného podání zůstává nadále relevantní, přestože návrh nového územního plánu města Brna prošel přepracováním s ohledem na Pokyny ZMB z roku 2022 a byl uveden do jednotného standardu ÚPD dle stavebního zákona a jeho prováděcích předpisů. Výše uvedené texty je tedy nutno chápat také ve smyslu těchto úprav.

Připomínka č.6, Připomínka č.7

Vyhodnocení připomínky:

Tangenciální propojení městských částí Brno-Komín a Brno - Bystrc s MČ Brno-Medlánky je dlouhodobě sledované už v platném ÚPmB, pro které je zde vymezena plocha komunikací a prostranství místního významu s navazující plochou krajinné zeleně pro možnost umístění stromořadí či jiného krajinného prvku v rekreačně využívaném území. V Návrhu nového ÚPmB se rovněž v kontinuitě se stávajícím ÚPmB vymezuje plocha veřejného prostranství, která kopíruje stávající zpevněnou cestu vedoucí přes předmětné území (agreguje částečně i návrhovou plochu krajinné zeleně KV ze stávajícího ÚPmB, což je dáno měřítkem nového ÚPmB) a která vytváří podmínky pro žádoucí prostupnost územím. Z hlediska koncepce uspořádání dopravy slouží tato plocha pro vedení samostatné cyklotrasy. Zajišťuje dopravní obsluhu pro rozvojovou část brněnské ZOO ze strany Brna-Bystrce a stabilizovaného areálu Pily ČR, dále pak stabilizovaného areálu Policie ČR a medláneckého letiště ze strany Brna-Medlánek. Převážná část území je však určena pro nestavební využití, které negeneruje dopravní zatížení. Koridor již v současné době plní funkci obsluhy navazujících pozemků a jeho vymezení je nezbytné. Jeho šířka neznamená „výstavbu“ komunikace v celé šíři, ale umožňuje „kultivaci“ nevyhovujícího stavu a doplnění např. oboustranného stromořadí a

zvýšení kvality prostupnosti pro pěší a cyklisty. To, jakým způsobem bude upraven provoz na tomto propojení nebo případně rozdělení na provozně nezávislé úseky není předmětem řešení územního plánu, ale úpravy organizace dopravy, která stanoví podmínky provozu, případně zamezí průjezdu nebo omezí některé nežádoucí pohyby.

Na základě rozhodnutí Rady města Brna (RMB) konané na schůzi RMB č.R8/127 zahájené dne 20.1.2021 s pokračováním dne 25.1.2021, uplatnil určený zastupitel, radní pro územní plánování RNDr. Filip Chvátal, PhD. u pořizovatele připravovaného Územního plánu města Brna – Odboru územního plánování a rozvoje MMB, ve smyslu § 53 odst. (1) zákona č. 183/2006 sb., o územním plánování a stavebním řádu, ve znění pozdějších předpisů, podnět, aby vyhodnocení výsledků projednání dokončil v souladu s doporučením RMB. Co se týče problematické oblasti rozvoje města RMB doporučila komunikační propojení Komín – Medlánky řešit jako návrhovou plochu veřejného prostranství O s tím, že část tohoto koridoru v prostoru od odbočky k rozvojové ploše ZOO k areálu Policie ČR bude stabilizován v rozsahu platného ÚPmB (bez integrace plochy zeleně).

Rozvojová lokalita Kn-6 pro rozvoj Zoologické zahrady musí mít územním plánem zajištěnou možnost dopravního napojení. Vymezení plochy veřejných prostranství pro zajištění dopravního napojení do západního vstupu ZOO tedy nelze vypustit.

Z výše uvedeného dále vyplývá, že veřejně prospěšná stavba Vy/O/0346 zůstane zachována.

Věcná podstata způsobů vypořádání předmětného podání zůstává nadále relevantní, přestože návrh nového územního plánu města Brna prošel přepracováním s ohledem na Pokyny ZMB z roku 2022 a byl uveden do jednotného standardu ÚPD dle stavebního zákona a jeho prováděcích předpisů. Výše uvedené texty je tedy nutno chápat také ve smyslu těchto úprav.

Pro úplnost doplňujeme, že na základě Pokynu č. 6) "Důkladné opakované posouzení připomínek městských částí z veřejného projednání" Zastupitelstva města Brna ze dne 21.06.2022, došlo v území kolem areálu bývalého JZD k úpravě návrhu spočívající v zapracování řešení dle ÚS Komín, Palcary - jih (Ing.arch. Jenčková, 08/2022). V území jsou nově vymezeny plochy smíšené obytné všeobecné, plochy občanského vybavení veřejného a s tím spojené upravené vedení dopravní infrastruktury.

Připomínka č.8

Vyhodnocení připomínky:

Rozsah rozvojové plochy Kn-6 "Zoologická zahrada" zpracovatel vyhodnotil na základě II. varianty Konceptu, která byla upravena na základě Pokynů pro zpracování Návrhu ÚPmB, které schválilo Zastupitelstvo města Brna usnesením č. ZM7/3871 na zasedání konaném dne 19. 6. 2018; a vychází taktéž z Generelu rozvoje ZOO města Brna z roku 2006. Plocha je určená pro expozici Safari. Zahrnuto je i plánované lokální biocentrum s regionálním biokoridorem.

Územní plán se netvoří na období v řádech jednotek let, ale na období několika desetiletí. Z toho důvodu nelze k vymezení nových návrhových ploch přistupovat prizmatem aktuálních plánů a projektů, ale je nutné umožnit vhodné rozšíření předmětných záměrů (v našem případě ZOO) i v dlouhodobém časovém horizontu.

Řešená lokalita bezprostředně navazuje na stávající areál brněnské ZOO, u kterého tak může dojít k plánovanému rozšíření. Je třeba uvést, že navrženým řešením dojde ke zmenšení ploch velkovýrobně obhospodařovaného půdního fondu, k jeho záboru však dojde s naprostým ohledem na přilehlé zemědělské plochy, u kterých nedojde ani ke snížení jejich prostupnosti ani ke ztížení jejich obhospodařování. SEA stanovuje, že plochy jsou akceptovatelné bez dalších podmínek nad rámec podmínek stanovených v ÚP.

Z toho důvodu bude rozvojová plocha Kn-6 ponechána v nezměněném stavu a ponechána bude také možnost nového vstupu na severní straně lokality. Návrh ÚPmB ovšem nestanovuje, a není to ani v jeho kompetenci, jaká bude konkrétní funkce a využití tohoto vstupu (např. zda půjde o vstup pro veřejnost nebo pouze o technický vstup). Z Návrhu ÚPmB

bude vypuštěna plocha veřejného prostranství původně vymezená pro umístění parkoviště u tohoto severního vstupu.

Věcná podstata způsobů vypořádání předmětného podání zůstává nadále relevantní, přestože návrh nového územního plánu města Brna prošel přepracováním s ohledem na Pokyny ZMB z roku 2022 a byl uveden do jednotného standardu ÚPD dle stavebního zákona a jeho prováděcích předpisů. Výše uvedené texty je tedy nutno chápat také ve smyslu těchto úprav.

Připomínka č.9

Vyhodnocení připomínky:

Nesouhlasíte s případnou výstavbou bytových domů, kterou umožňují předmětné plochy smíšené obytné v rozvojové lokalitě Me-1 a požadujete změnu ve prospěch ploch komerční vybavenosti (W/v3).

Zpracovatel prověřil nutnost doplnit plochy komerční vybavenosti, a to v severní a jižní části lokality v návaznosti na realizované areály při ulici Purkyňova. Navyšování dalších ploch W není v lokalitě nutné (vyjma ploch v jihozápadní a severozápadní části předmětné lokality, které doplňují souvislý pás ploch komerční vybavenosti a byl u nich ponechám způsob využití W a vymezené plochy W v severní části). Přeměnou původně plánovaných ploch W na plochy smíšené obytné (C) je reagováno na deficitní funkci bydlení, což je jeden z hlavních problémů současné doby. Zvýšení možnosti stavět objekty pro bydlení, resp. pro smíšenou funkci, je základním požadavkem města a jde o jednu z hlavních úloh územního plánu. Předepsaná územní studie prověří potřebu umístění občanského vybavení, mateřské školy a veřejného prostranství o ploše min. 3000 m². Pro tyto funkce je vhodná smíšená obytná plocha, mezi jejíž hlavní využití patří mimo bydlení také občanské vybavení shodné s plochami V a W, maloobchod, služby a nerušící výroba a sport. Ve smíšené obytné ploše je také nutné dodržet regulativ 30 % zeleně pro disponibilní pozemky, což se v plochách W v takové míře nevyžaduje. Navržená plocha smíšené obytné je z výše uvedených důvodů vhodnější jak plochy komerční vybavenosti W.

Věcná podstata způsobů vypořádání předmětného podání zůstává nadále relevantní, přestože návrh nového územního plánu města Brna prošel přepracováním s ohledem na Pokyny ZMB z roku 2022 a byl uveden do jednotného standardu ÚPD dle stavebního zákona a jeho prováděcích předpisů. Výše uvedené texty je tedy nutno chápat také ve smyslu těchto úprav.

Připomínka č.10

Vyhodnocení připomínky:

V rámci podání je vysloven nesouhlas se záměrem komunikačního propojení sběrného významu, označeného jako Me/1 z ul. Purkyňova do ul. Hudcova.

V souvislosti s úpravou komunikačních propojení v MČ Brno-Medlánky bude v návrhu pro opakované veřejné projednání upraven systém sběrných komunikací v území. Propojení sběrného charakteru Me/1 je sledováno v upravené poloze.

Prostup v území z ulice Purkyňovy do ulice Hudcovy je žádoucí ponechat koridorem veřejného prostranství.

Věcná podstata způsobů vypořádání předmětného podání zůstává nadále relevantní, přestože návrh nového územního plánu města Brna prošel přepracováním s ohledem na Pokyny ZMB z roku 2022 a byl uveden do jednotného standardu ÚPD dle stavebního zákona a jeho prováděcích předpisů. Výše uvedené texty je tedy nutno chápat také ve smyslu těchto úprav.

Magistrát města Brna
Odbor územního plánování a rozvoje
Kounicova 67
601 67 Brno



7092

PŘIPOMÍNKA

proti návrhu Územního plánu města Brna, jeho grafické i textové části

Identifikační údaje podatele:

Jméno, příjmení
Datum narození
Trvalé bydliště:

Jsem – nejsem* vlastníkem pozemku/ů nebo stavby v ploše dotčené navrhovanou změnou

Katastrální území Ivanovice, parcela č. / stavba č.p.....

Vznáším tyto připomínky:

1)

Dotčené území: Brno-Ivanovice, plocha mezi ulicemi Řečkovická, Hradecká a Černožorská

a) Plocha pod stávající stavbou nákupního centra Bauhaus

- Zásadně nesouhlasím se změnou této plochy v navrhovanou plochu X/a2.

Zdůvodnění:

Plocha X/a2 mezi ulicemi Řečkovická, Černožorská a Hradecká v Brně-Ivanovicích je vedena jako stabilizovaná plocha pro obchod, nicméně stávající stavba nákupního centra Bauhaus byla postavena bez potřebného stavebního povolení, resp. na základě nezákonně vydaného certifikátu autorizovaného inspektora.

Tento certifikát byl rozhodnutím Magistrátu města Brna ze dne 10. 3. 2017 č.j. MMB/0104559/2017 prohlášen za od počátku neplatný s tím, že právo stavby ke stavbě nákupního centra Bauhaus nikdy nevzniklo.

Rozhodnutí Magistrátu bylo následně potvrzeno jak Krajským úřadem Jihomoravského kraje, tak Krajským soudem v Brně. V současné době ohledně stavby nákupního centra Bauhaus probíhá řízení o odstranění stavby a řízení o dodatečném povolení stavby. Návrh ÚPmB tedy tímto způsobem de facto legalizuje černou stavbu a akceptuje změnu, která byla danému území vnucena nezákonným postupem soukromého subjektu, aniž by této změně předcházelo náležité správní řízení vedené k zajištění ochrany veřejných i soukromých zájmů.

Tuto a ze severu k ní přiléhající plochu pro komerční využití navrhuji převést na funkci smíšenou obytnou, tak, jak je definována ve stávajícím územním plánu. Navrhovaný způsob využití X/a2 je pro tuto oblast zcela nevhodný vzhledem k bezprostřední blízkosti existující obytné zástavby Ivanovic. Navíc nelze v žádném případě souhlasit se zařazením této plochy mezi plochy stabilizované, tj. území, ve kterých se stávající účel využití území nebude zásadním způsobem měnit, neboť se tím zcela nepřipustným způsobem předjímá a zároveň i ovlivňuje výsledek probíhajícího řízení o odstranění stavby, resp. o vydání dodatečného stavebního povolení.

Navrhuji proto, aby:

1

- plocha mezi ulicemi Řečkovická, Černoohorská a Hradecká v Brně-Ivanovicích, v Návrhu ÚPmB definovaná jako stabilizovaná plocha X/a2 (objekt BAUHAUSu), byla definována jako návrhová plocha komerční vybavenosti (W/a2) – funkční plocha „SV“ neboli „Smíšené plochy výroby a služeb“ dle stávajícího územního plánu svými regulativy totiž odpovídá plochám W (plochy komerční vybavenosti) dle Návrhu ÚPmB,

1**2**

Sousedící lokalita severně nad stavbou Bauhaus – v návrhu označená jako I-2

- Zásadně nesouhlasím se změnou stávající plochy B na plochu komerční vybavenosti W/a3.
- Navrhuji definovat tuto lokalitu I-2 jako plochu B, případně v kombinaci se smíšenou obytnou (C/r2) při ulici Hradecká.

2**3**

b) Navazující lokalita severně směrem k obci Česká - rozvojová lokalita E-2 (rezerva)

- Nesouhlasím se změnou stávající zemědělské plochy na plochu E-2 pro lehkou výrobu v celé ploše. Připomínám, že se zde nachází nejkvalitnější zemědělská půda (jedná se i o zemědělský půdní fond s I. třídou ochrany). Přípustná je územní rezerva pro W/a3 pouze v části podél ulice Hradecká. Při ulici Černoohorská ponechat stávající zelenou plochu případně v kombinaci s plochou bydlení B v souladu s protější stranou ulice Černoohorská.
- V případě zástavby této lokality požadují vést hlavní dopravní obsluhu této nové lokality novým sjezdem z mag. Hradecká a napojení musí být vyřešeno v rámci tohoto území nebo na bezprostředně přilehlých plochách, např. společně u plochy D/v2.

3

Zdůvodnění:

MČ Ivanovice je vyhledávanou lokalitou pro klidné bydlení, a to pro svůj přírodní a venkovský charakter. Výstavba obchodních center a průmyslových objektů v těsné blízkosti rodinných domků znamená záměrné zničení hodnotného bydlení, snížení kvality života a likvidaci této krásné městské části. Návrh Územního plánu města Brna není v žádném případě přínosem pro obyvatele Ivanovic, je přínosem pouze pro developerské a stavební společnosti a jeho výsledkem bude negativní dopad na lidské zdraví a životní prostředí. Žádám, aby MČ Ivanovice zůstala zachována ve své původní podobě především jako lokalita rodinných domků určená pro klidné bydlení a aby i v souladu s tímto probíhal další rozvoj Ivanovic. Návrh ÚP města Brna pro MČ Ivanovice navíc zcela odporuje celospolečenskému úsilí o záchranu životního prostředí a naopak ještě více prohloubí již nyní alarmující problémy, jako je znečištění ovzduší, degradace půdy, nedostatek vody v krajině, hlukové a světelné znečištění apod.

2)

Dotčené území: MČ Brno-Ivanovice směrem k MČ Medlánky a Řečkovice

- a) Propojovací komunikace vedená mezi městskými částmi Brno-Ivanovice, Řečkovice a Medlánky.
- Nesouhlasím s vybudováním nové propojovací komunikace mezi výše uvedenými městskými částmi.
 - Požaduji vypuštění této plánované komunikace

4**4**

Zdůvodnění: Komunikace by přivedla další zátěž z dopravy z jiných MČ do stabilizovaných ploch bydlení v naší MČ, která je již tak silně zatížena smogem a hlukem z dopravy z ulic Hradecká a Černoohorská. Ivanovice by se navíc staly tranzitní městskou částí. Předmětná komunikace zásadním způsobem poškozují chráněný zdroj pitné vody v prostoru hranice katastru Ivanovice a Řečkovice, přičemž vodní zdroje v současné situaci sucha požívají zvláště zvýšené ochrany.

5

- b) Lokalita R-3 – nesouhlasím s výškou k naší MČ přiléhající plánované obytné zástavby a se svedením dopravy z těchto sousedících ploch do k. ú. Ivanovice.

5

- Požaduji zásadní snížení intenzity využití území v návrhové ploše R-3 a její změnu vyhradně

6

na méně intenzivní nízkopodlažní výstavbu do úrovně podlažnosti 2 a strukturu zástavby změnit na rezidenční nízkopodlažní r (konkrétně změnit plochy B/v3 a C/v3 na B/r2 a C/r2) a její funkční komunikační napojení do území té městské části, kde je tato výstavba plánována. Požadují také výrazné rozšíření ploch zeleně Z.

7


6

7

Zdůvodnění: Chci tímto eliminovat vznik zvýšeného hluku z dopravy a zastínění ve stávající zástavbě v k.ú. Ivanovice. Chci, aby zůstalo zachováno kvalitní životní prostředí s dostatečnou zelenou plochou a bylo tímto podpořeno tolik žádané a v Brně nedostatečné kvalitní bydlení a ne aby se tato oblast proměnila v tuctové „betonové“ sídliště, jimiž je Brno obklopeno z ostatních světových stran.

V Brně dne 26.6.2020

Podpi



MMB/0301532/2020

Připomínka č.1

Vyhodnocení připomínky:

Připomínce se nevyhovuje. Stabilizovaná plocha nákupních a zábavních center a zvláštních areálů (X) při ulici Řečkovická byla vymezena na základě stávajícího využití plochy v souladu s § 3 odst. 2) písm. a) Vyhlášky 501/2006 Sb., kdy stávající využití odpovídá takto vymezené ploše. Vymezení plochy komerční vybavenosti (W), jak požaduje podatel, není důvodné. Objekt obchodního domu je řádně zapsán v katastru nemovitostí. Zkoumání titulu zápisu objektu úřadu územního plánování ani příslušnému orgánu k vydání ÚPmB formou opatření obecné povahy nepřisluší. Vymezení předmětné plochy X je vzhledem k dobré dopravní dostupnosti při minimalizaci střetů vzájemně neslučitelných činností, vhodné (plocha X je oddělena od rezidenční zástavby plochou dopravy při umožnění příjezdu mimo tuto rezidenční zástavbu). Z uvedeného se pořizovatel ztotožňuje se zpracovatelem návrhu ÚPmB v tom, že předmětná plocha X splňuje veškeré podmínky pro její vymezení.

Věcná podstata způsobů vypořádání předmětného podání zůstává nadále relevantní, přestože návrh nového územního plánu města Brna prošel přepracováním s ohledem na Pokyny ZMB z roku 2022 a byl uveden do jednotného standardu ÚPD dle stavebního zákona a jeho prováděcích předpisů. Výše uvedené texty je tedy nutno chápat také ve smyslu těchto úprav.

Připomínka č.2

Vyhodnocení připomínky:

Připomínce se vyhovuje částečně.

Rozvojová lokalita I-2, resp. plocha W/a3 zahrnuje také pozemky stávajících rodinných domů, které jsou v současném územním plánu klasifikovány jako stabilizovaná plocha bydlení s podrobnějším funkčním typem všeobecné bydlení (BO). Podatel požaduje v rozvojové lokalitě I-2 vymezení plochy bydlení (B) v případné kombinaci s plochou smíšeně obytnou (C) namísto plochy komerční vybavenosti (W). Na základě vícečetných podání k ploše komerční vybavenosti (W) v rámci rozvojové lokality I-2 bylo řešení rozvojové lokality přezkoumáno a upraveno tak, že z důvodu již existujících staveb v předmětné ploše byla plocha komerční vybavenosti zmenšena ve prospěch plochy smíšené obytné (C/r2) přibližně v rozsahu ploch bydlení dle stávajícího územního plánu. Vymezení plochy bydlení není s ohledem na externalitu z dopravy vhodné. Taktéž byl upraven rozsah území, ve kterém je stanovena podmínka zpracování územní studie ÚS-04 pro rozhodování v území, kdy plocha C je z toho území vyňata. Vymezení zbytkové plochy komerční vybavenosti je s ohledem na výhodnou dopravní polohu vhodné zachovat.

Věcná podstata způsobů vypořádání předmětného podání se částečně mění, a to i ve vazbě na skutečnost, že návrh nového územního plánu města Brna prošel přepracováním s ohledem na Pokyny ZMB z roku 2022 a byl uveden do jednotného standardu ÚPD dle stavebního zákona a jeho prováděcích předpisů, tj. výše uvedené texty je nutno chápat ve smyslu těchto úprav.

Vyhodnocení se mění ve své části takto:

Na základě požadavku určeného zastupitele ze dne 18.9.2023 byly prověřeny územní studie, přičemž územní studie ÚS-04 byla vyhodnocena jako nadbytečná, a proto byla zcela vypuštěna.

Připomínka č.3

Vyhodnocení připomínky:

Připomínce se nevyhovuje.

Území Ivanovic mělo být dle dohody s MŽP ČR z hlediska záboru ZPF řešeno dle varianty I. Konceptu ÚPmB s upřesněním řešení severní části lokality I-2 - plochu E řešit jako územní

rezervu pro ostatní plochy – lehká výroba s územní rezervou dopravního napojení na ulici Černohorskou až na hranici města. Návrhem ÚPmB jsou tak naplněny Pokyny pro vypracování Návrhu ÚPmB a severní část rozvojová lokalita I-2 z Konceptu ÚPmB je převedena do územní rezervy E-2.

Na základě uvedeného je tak v Návrhu ÚPmB vymezena plocha územní rezervy E-2 s podmínkou prověření potřeby rozšíření návrhových ploch lehké výroby v lokalitě včetně související dopravní infrastruktury, použitelných po využití dosud nevyčerpaných rozsáhlých návrhových ploch pro lehkou výrobu a návrhových ploch komerční vybavenosti při ulici Hradecká, přičemž dopravní napojení nesmí být řešeno na ulici Černohorskou, aby nedocházelo ke kolizi s navazující rezidenční zástavbou. Předmětné požadavky na vymezení konkrétních ploch v lokalitě územní rezervy E-2 nelze v této fázi pořizování zohlednit, protože aktuálně nedochází k žádné změně funkčního využití daného území. Požadavky je proto nutné/možné uplatnit při aktivaci rezervy a ve fázi pořizování změn ÚPmB, které vyplynou z prověření nejvhodnějšího funkčního využití dané lokality, resp. předmětné územní rezervy E-2, a budou probíhat klasickým procesem pořizování změn.

Věcná podstata způsobů vypořádání předmětného podání zůstává nadále relevantní, přestože návrh nového územního plánu města Brna prošel přepracováním s ohledem na Pokyny ZMB z roku 2022 a byl uveden do jednotného standardu ÚPD dle stavebního zákona a jeho prováděcích předpisů. Výše uvedené texty je tedy nutno chápat také ve smyslu těchto úprav.

Připomínka č.4

Vyhodnocení připomínky:

Připomínce se nevyhovuje.

V rámci podání je vysloven požadavek na vypuštění komunikačního propojení mezi Medládkami a Ivanovicemi, od ulice V Újezdech, označeným ve výkrese 2.2 jako R/1.

Vyhodnocení z r. 2020:

„Záměr R/1 má přímou souvislost s rozvojem MČ Brno-Řečkovice a MČ Brno-Ivanovice a tento záměr nelze vypustit, ale jeho podoba dozná změn.

V upraveném návrhu budou doplněny plochy rozvoje na k.ú. Ivanovice a záměr R/1 nebude propojován na k.ú. Medládky a bude veden v koridoru ulice Terezy Novákové (záměr R/31).“

Pro dokladování transparentnosti procesu vyhodnocení podání a pro úplnost uvádíme, že v předmětném území došlo ke změně. Ve výsledném řešení Návrhu nového ÚPmB byla poloha záměru R/1 upravena a záměr je připojen na ulici Žilkovu v MČ Brno-Řečkovice a Mokrý Hora. S územím MČ Brno-Medládky není propojen.

Tato změna však nemá vliv na podstatu vyhodnocení požadavku podatele.

Věcná podstata způsobů vypořádání předmětného podání zůstává nadále relevantní, přestože návrh nového územního plánu města Brna prošel přepracováním s ohledem na Pokyny ZMB z roku 2022 a byl uveden do jednotného standardu ÚPD dle stavebního zákona a jeho prováděcích předpisů. Výše uvedené texty je tedy nutno chápat také ve smyslu těchto úprav.

Připomínka č.5

Vyhodnocení připomínky:

Připomínce se vyhovuje částečně.

Pro dokladování transparentnosti procesu vyhodnocení podání je uveden také mezitímní výrok a odůvodnění, tj. vyhodnocení z roku 2020. Připomínce nebylo v roce 2020 vyhověno, protože: Vymezení plochy pro bydlení B/v3 v rozvojové lokalitě R-3 "Řečkovické kasárny" vychází z II. a III. varianty Konceptu připravovaného ÚPmB, která byla upravována na základě Pokynů pro vypracování návrhu ÚPmB. Pokyny pro zpracování Návrhu ÚPmB schválilo Zastupitelstvo města Brna usnesením č. ZM7/3871 na zasedání konaném dne 19. 6. 2018.

Konečné rozhodnutí o připomínce a odůvodnění tohoto rozhodnutí se vztahuje k výslednému řešení Návrhu nového ÚPmB:

Vymezení plochy pro bydlení B/v3 v rozvojové lokalitě R-3 "Řečkovické kasárny" vycházelo z II. a III. varianty Konceptu připravovaného ÚPmB, která byla upravována na základě Pokynů pro vypracování návrhu ÚPmB. Pokyny pro zpracování Návrhu ÚPmB schválilo Zastupitelstvo města Brna usnesením č. ZM7/3871 na zasedání konaném dne 19. 6. 2018.

Určený zastupitel RNDr. Filip Chvátal, PhD. dle § 53 odst. (1) stavebního zákona uplatnil v procesu vyhodnocování výsledků projednání dopisem č.j. MMB/0477610/2021 ze dne 13.9.2021 na základě doporučení RMB R8/168 konané dne 1.9.2021 podnět na změnu plochy změn pro bydlení B/k3 na plochu smíšenou obytnou C/k3 podél budoucí městské třídy a ve zbývající části plochy B změnit, v souladu s požadavkem městské části Brno-Řečkovice a Mokrá Hora, strukturu a výškovou úroveň zástavby z B/k3 na B/r2. Návrh územního plánu takto bude upraven.

Věcná podstata způsobů vypořádání předmětného podání zůstává nadále relevantní, přestože návrh nového územního plánu města Brna prošel přepracováním s ohledem na Pokyny ZMB z roku 2022 a byl uveden do jednotného standardu ÚPD dle stavebního zákona a jeho prováděcích předpisů. Výše uvedené texty je tedy nutno chápat také ve smyslu těchto úprav.

Připomínka č.6

Vyhodnocení připomínky:

Připomínce se vyhovuje částečně.

Pro dokladování transparentnosti procesu vyhodnocení podání je uveden také mezitímní pracovní výrok a odůvodnění, tj. vyhodnocení z r. 2020. Připomínce nebylo v roce 2020 vyhověno, protože: Navržené výškové hladiny odpovídají významu dané lokality a reagují na stávající i budoucí charakter území; v části navazující na stávající plochy bydlení je zvolena hladina "2" a v návaznosti na budoucí vedení tramvajové trati pak výšková hladina „3“.

Konečné rozhodnutí o připomínce a odůvodnění tohoto rozhodnutí se vztahuje k výslednému řešení Návrhu nového ÚPmB:

K obdobnému obsahu připomínky (snížení intenzity a výškové úrovně zástavby z 3 na 2 v lokalitě R-3) při 1. opakovaném veřejném projednání v 06/2021 uplatnil určený zastupitel RNDr. Filip Chvátal, PhD. dle § 53 odst. (1) stavebního zákona v procesu vyhodnocování výsledků projednání dopisem č.j. MMB/0477610/2021 ze dne 13.9.2021 na základě doporučení RMB R8/168 konané dne 1.9.2021 podnět na zohlednění zájmů městské části Brno-Řečkovice a Mokrá Hora. Na základě tohoto podnětu došlo k úpravě návrhu řešení pro 2.opakované veřejné projednání, kdy u funkční plochy změn pro bydlení B/k3 v rozvojové lokalitě R-3 byla snížena výšková úroveň na "2" a došlo ke změně struktury zástavby z B/v3 na B/r2. V návaznosti na budoucí vedení tramvajové trati byla ponechána výšková úroveň "3" s úpravou funkčního využití pro funkci smíšenou obytnou, které lépe reflektuje na žádoucí využití území. Tímto návrhem řešení se připomínce v této části podání vyhovuje v maximálně možném rozsahu.

Dopravní napojení této lokality není vázáno jen na k.ú. Ivanovice, ale koridory dopravní obsluhy území jsou směřovány do všech navazujících městských částí, tj. jak do MČ Brno-Medlánky, tak do MČ Řečkovice a novým dopravním koridorem R/1 svedeny do Svitavské radiály.

Minimální procentuální zastoupení zeleně je povinnou součástí všech funkčních ploch bydlení a ploch smíšených obytných, které jsou v daném území nejméně zastoupeny; tento podíl může být upřesněn (zvýšen) v územně plánovacím podkladu – předepsané územní studii ÚS - 05, která je podmínkou pro rozhodování v území. Jednou z podmínek pro pořízení ÚS je rezidenční charakter území doplnit městskou zelení. Uvedený požadavek není tedy nezbytné řešit na úrovni ploch v ÚPmB.

Na základě výše uvedeného se tak připomínce vyhovuje částečně.

Věcná podstata způsobů vypořádání předmětného podání zůstává nadále relevantní, přestože návrh nového územního plánu města Brna prošel přepracováním s ohledem na Pokyny ZMB

z roku 2022 a byl uveden do jednotného standardu ÚPD dle stavebního zákona a jeho prováděcích předpisů. Výše uvedené texty je tedy nutno chápat také ve smyslu těchto úprav.

Připomínka č.7

Vyhodnocení připomínky:

Připomínce se vyhovuje částečně.

Tato rozvojová lokalita má za úkol primárně rozvíjet plochy bydlení, smíšené obytné a sport. Rozhodování o změnách v území je zde však podmíněno zpracováním územní studie ÚS - 05, kde dle karty této rozvojové lokality bude řešena sídelní zeleň a veřejná prostranství. Její budoucí řešení ve vztahu k plochám zeleně tuto chvíli není žádoucí předjímat. Pro zajištění sídelní zeleně je územním plánem stanoveno pro plochy bydlení a smíšené obytné, které v této lokalitě převažují, minimální procentuální plošné zastoupení zeleně ve vztahu k pozemku.

Věcná podstata způsobů vypořádání předmětného podání zůstává nadále relevantní, přestože návrh nového územního plánu města Brna prošel přepracováním s ohledem na Pokyny ZMB z roku 2022 a byl uveden do jednotného standardu ÚPD dle stavebního zákona a jeho prováděcích předpisů. Výše uvedené texty je tedy nutno chápat také ve smyslu těchto úprav.

Magistrát města Brna
Odbor územního plánování a rozvoje
Kounicova 67
601 67 Brno

7091

MAGISTRÁT MĚSTA BRNA	
Odbor územního plánování a rozvoje	
Došlo dne:	29 -06- 2020
Č.j. MMB:	0301536
Pril.:	

PŘIPOMÍNKA

proti návrhu Územního plánu města Brna, jeho grafické i textové části

Identifikační údaje podatele:

Jméno, příjmení
Datum narození
Trvalé bydliště:



Jsem nejsem* vlastníkem pozemku/ů nebo stavby v ploše dotčené navrhovanou změnou

Katastrální území Ivanovice, parcela č. / stavba č.p.....

Vznáším tyto připomínky:

1)

Dotčené území: Brno-Ivanovice, plocha mezi ulicemi Řečkovická, Hradecká a Černoohorská

- a) Plocha pod stávající stavbou nákupního centra Bauhaus
- Zásadně nesouhlasím se změnou této plochy v navrhovanou plochu X/a2.

Zdůvodnění:

Plocha X/a2 mezi ulicemi Řečkovická, Černoohorská a Hradecká v Brně-Ivanovicích je vedena jako stabilizovaná plocha pro obchod, nicméně stávající stavba nákupního centra Bauhaus byla postavena bez potřebného stavebního povolení, resp. na základě nezákonně vydaného certifikátu autorizovaného inspektora.

Tento certifikát byl rozhodnutím Magistrátu města Brna ze dne 10. 3. 2017 č.j. MMB/0104559/2017 prohlášen za od počátku neplatný s tím, že právo stavby ke stavbě nákupního centra Bauhaus nikdy nevzniklo.

Rozhodnutí Magistrátu bylo následně potvrzeno jak Krajským úřadem Jihomoravského kraje, tak Krajským soudem v Brně. V současné době ohledně stavby nákupního centra Bauhaus probíhá řízení o odstranění stavby a řízení o dodatečném povolení stavby. Návrh ÚPmB tedy tímto způsobem de facto legalizuje černou stavbu a akceptuje změnu, která byla danému území vnucena nezákonným postupem soukromého subjektu, aniž by této změně předcházelo náležité správní řízení vedené k zajištění ochrany veřejných i soukromých zájmů.

Tuto a ze severu k ní přiléhající plochu pro komerční využití navrhuji převést na funkci smíšenou obytnou, tak, jak je definována ve stávajícím územním plánu. Navrhovaný způsob využití X/a2 je pro tuto oblast zcela nevhodný vzhledem k bezprostřední blízkosti existující obytné zástavby Ivanovic. Navíc nelze v žádném případě souhlasit se zařazením této plochy mezi plochy stabilizované, tj. území, ve kterých se stávající účel využití území nebude zásadním způsobem měnit, neboť se tím zcela nepřipustným způsobem předjímá a zároveň i ovlivňuje výsledek probíhajícího řízení o odstranění stavby, resp. o vydání dodatečného stavebního povolení.

Navrhuji proto, aby:

1

- plocha mezi ulicemi Řečkovická, Černožorská a Hradecká v Brně-Ivanovicích, v Návrhu ÚPmB definovaná jako stabilizovaná plocha X/a2 (objekt BAUHAUSu), byla definována jako návrhová plocha komerční vybavenosti (W/a2) – funkční plocha „SV“ neboli „Smíšené plochy výroby a služeb“ dle stávajícího územního plánu svými regulativy totiž odpovídá plochám W (plochy komerční vybavenosti) dle Návrhu ÚPmB,

1**2**

Sousedící lokalita severně nad stavbou Bauhaus – v návrhu označená jako I-2

- Zásadně nesouhlasím se změnou stávající plochy B na plochu komerční vybavenosti W/a3.
- Navrhuji definovat tuto lokalitu I-2 jako plochu B, případně v kombinaci se smíšenou obytnou (C/r2) při ulici Hradecká.

2**3**

b) Navazující lokalita severně směrem k obci Česká - rozvojová lokalita E-2 (rezerva)

- Nesouhlasím se změnou stávající zemědělské plochy na plochu E-2 pro lehkou výrobu v celé ploše. Připomínám, že se zde nachází nejvyšší zemědělská půda (jedná se i o zemědělský půdní fond s I. třídou ochrany). Přípustná je územní rezerva pro W/a3 pouze v části podél ulice Hradecká. Při ulici Černožorská ponechat stávající zelenou plochu případně v kombinaci s plochou bydlení B v souladu s protější stranou ulice Černožorská.
- V případě zástavby této lokality požadují vést hlavní dopravní obsluhu této nové lokality novým sjezdem z mag. Hradecká a napojení musí být vyřešeno v rámci tohoto území nebo na bezprostředně přilehlých plochách, např. společně u plochy D/v2.

3

Zdůvodnění:

MČ Ivanovice je vyhledávanou lokalitou pro klidné bydlení, a to pro svůj přírodní a venkovský charakter. Výstavba obchodních center a průmyslových objektů v těsné blízkosti rodinných domků znamená záměrné zničení hodnotného bydlení, snížení kvality života a likvidaci této krásné městské části. Návrh Územního plánu města Brna není v žádném případě přínosem pro obyvatele Ivanovic, je přínosem pouze pro developerské a stavební společnosti a jeho výsledkem bude negativní dopad na lidské zdraví a životní prostředí. Žádám, aby MČ Ivanovice zůstala zachována ve své původní podobě především jako lokalita rodinných domků určená pro klidné bydlení a aby i v souladu s tímto probíhal další rozvoj Ivanovic. Návrh ÚP města Brna pro MČ Ivanovice navíc zcela odporuje celospolečenskému úsilí o záchranu životního prostředí a naopak ještě více prohloubí již nyní alarmující problémy, jako je znečištění ovzduší, degradace půdy, nedostatek vody v krajině, hlukové a světelné znečištění apod.

2)

Dotčené území: MČ Brno-Ivanovice směrem k MČ Medlánky a Řečkovice

- a) Propojovací komunikace vedená mezi městskými částmi Brno-Ivanovice, Řečkovice a Medlánky.
- Nesouhlasím s vybudováním nové propojovací komunikace mezi výše uvedenými městskými částmi.
 - Požadují vypuštění této plánované komunikace

4**4**

Zdůvodnění: Komunikace by přivedla další zátěž z dopravy z jiných MČ do stabilizovaných ploch bydlení v naší MČ, která je již tak silně zatížena smogem a hlukem z dopravy z ulic Hradecká a Černožorská. Ivanovice by se navíc staly tranzitní městskou částí. Předmětná komunikace zásadním způsobem poškozují chráněný zdroj pitné vody v prostoru hranice katastru Ivanovice a Řečkovice, přičemž vodní zdroje v současné situaci sucha požívají zvláště zvýšené ochrany.

5

- b) Lokalita R-3 – nesouhlasím s výškou k naší MČ přiléhající plánované obytné zástavby a se svedením dopravy z těchto sousedících ploch do k. ú. Ivanovice.

5

- Požadují zásadní snížení intenzity využití území v návrhové ploše R-3 a její změnu výhradně

6

-

7

na méně intenzivní nízkopodlažní výstavbu do úrovně podlažnosti 2 a strukturu zástavby změnit na rezidenční nízkopodlažní r (konkrétně změnit plochy B/v3 a C/v3 na B/r2 a C/r2) a její funkční komunikační napojení do území té městské části, kde je tato výstavba plánována. Požadují také výrazné rozšíření ploch zeleně Z.


6

-

7

Zdůvodnění: Chci tímto eliminovat vznik zvýšeného hluku z dopravy a zastínění ve stávající zástavbě v k.ú. Ivanovice. Chci, aby zůstalo zachováno kvalitní životní prostředí s dostatečnou zelenou plochou a bylo tímto podpořeno tolik žádané a v Brně nedostatečné kvalitní bydlení a ne aby se tato oblast proměnila v tuctové „betonové“ sídliště, jimiž je Brno obklopeno z ostatních světových stran.

V Brně dne ...*26.6.2020*.....

Podpi 

MMB/0301536/2020

Připomínka č.1

Vyhodnocení připomínky:

Připomínce se nevyhovuje. Stabilizovaná plocha nákupních a zábavních center a zvláštních areálů (X) při ulici Řečkovická byla vymezena na základě stávajícího využití plochy v souladu s § 3 odst. 2) písm. a) Vyhlášky 501/2006 Sb., kdy stávající využití odpovídá takto vymezené ploše. Vymezení plochy komerční vybavenosti (W), jak požaduje podatel, není důvodné. Objekt obchodního domu je řádně zapsán v katastru nemovitostí. Zkoumání titulu zápisu objektu úřadu územního plánování ani příslušnému orgánu k vydání ÚPmB formou opatření obecné povahy nepřislouší. Vymezení předmětné plochy X je vzhledem k dobré dopravní dostupnosti při minimalizaci střetů vzájemně neslučitelných činností, vhodné (plocha X je oddělena od rezidenční zástavby plochou dopravy při umožnění příjezdu mimo tuto rezidenční zástavbu). Z uvedeného se pořizovatel ztotožňuje se zpracovatelem návrhu ÚPmB v tom, že předmětná plocha X splňuje veškeré podmínky pro její vymezení.

Věcná podstata způsobů vypořádání předmětného podání zůstává nadále relevantní, přestože návrh nového územního plánu města Brna prošel přepracováním s ohledem na Pokyny ZMB z roku 2022 a byl uveden do jednotného standardu ÚPD dle stavebního zákona a jeho prováděcích předpisů. Výše uvedené texty je tedy nutno chápat také ve smyslu těchto úprav.

Připomínka č.2

Vyhodnocení připomínky:

Připomínce se vyhovuje částečně.

Rozvojová lokalita I-2, resp. plocha W/a3 zahrnuje také pozemky stávajících rodinných domů, které jsou v současném územním plánu klasifikovány jako stabilizovaná plocha bydlení s podrobnějším funkčním typem všeobecné bydlení (BO). Podatel požaduje v rozvojové lokalitě I-2 vymezení plochy bydlení (B) v případné kombinaci s plochou smíšeně obytnou (C) namísto plochy komerční vybavenosti (W). Na základě vícečetných podání k ploše komerční vybavenosti (W) v rámci rozvojové lokality I-2 bylo řešení rozvojové lokality přezkoumáno a upraveno tak, že z důvodu již existujících staveb v předmětné ploše byla plocha komerční vybavenosti zmenšena ve prospěch plochy smíšené obytné (C/r2) přibližně v rozsahu ploch bydlení dle stávajícího územního plánu. Vymezení plochy bydlení není s ohledem na externalitu z dopravy vhodné. Taktéž byl upraven rozsah území, ve kterém je stanovena podmínka zpracování územní studie ÚS-04 pro rozhodování v území, kdy plocha C je z toho území vyňata. Vymezení zbytkové plochy komerční vybavenosti je s ohledem na výhodnou dopravní polohu vhodné zachovat.

Věcná podstata způsobů vypořádání předmětného podání se částečně mění, a to i ve vazbě na skutečnost, že návrh nového územního plánu města Brna prošel přepracováním s ohledem na Pokyny ZMB z roku 2022 a byl uveden do jednotného standardu ÚPD dle stavebního zákona a jeho prováděcích předpisů, tj. výše uvedené texty je nutno chápat ve smyslu těchto úprav.

Vyhodnocení se mění ve své části takto:

Na základě požadavku určeného zastupitele ze dne 18.9.2023 byly prověřeny územní studie, přičemž územní studie ÚS-04 byla vyhodnocena jako nadbytečná, a proto byla zcela vypuštěna.

Připomínka č.3

Vyhodnocení připomínky:

Připomínce se nevyhovuje.

Území Ivanovic mělo být dle dohody s MŽP ČR z hlediska záboru ZPF řešeno dle varianty I. Konceptu ÚPmB s upřesněním řešení severní části lokality I-2 - plochu E řešit jako územní

rezervu pro ostatní plochy – lehká výroba s územní rezervou dopravního napojení na ulici Černohorskou až na hranici města. Návrhem ÚPmB jsou tak naplněny Pokyny pro vypracování Návrhu ÚPmB a severní část rozvojová lokalita I-2 z Konceptu ÚPmB je převedena do územní rezervy E-2.

Na základě uvedeného je tak v Návrhu ÚPmB vymezena plocha územní rezervy E-2 s podmínkou prověření potřeby rozšíření návrhových ploch lehké výroby v lokalitě včetně související dopravní infrastruktury, použitelných po využití dosud nevyčerpaných rozsáhlých návrhových ploch pro lehkou výrobu a návrhových ploch komerční vybavenosti při ulici Hradecká, přičemž dopravní napojení nesmí být řešeno na ulici Černohorskou, aby nedocházelo ke kolizi s navazující rezidenční zástavbou. Předmětné požadavky na vymezení konkrétních ploch v lokalitě územní rezervy E-2 nelze v této fázi pořizování zohlednit, protože aktuálně nedochází k žádné změně funkčního využití daného území. Požadavky je proto nutné/možné uplatnit při aktivaci rezervy a ve fázi pořizování změn ÚPmB, které vyplynou z prověření nejvhodnějšího funkčního využití dané lokality, resp. předmětné územní rezervy E-2, a budou probíhat klasickým procesem pořizování změn.

Věcná podstata způsobů vypořádání předmětného podání zůstává nadále relevantní, přestože návrh nového územního plánu města Brna prošel přepracováním s ohledem na Pokyny ZMB z roku 2022 a byl uveden do jednotného standardu ÚPD dle stavebního zákona a jeho prováděcích předpisů. Výše uvedené texty je tedy nutno chápat také ve smyslu těchto úprav.

Připomínka č.4

Vyhodnocení připomínky:

Připomínce se nevyhovuje.

V rámci podání je vysloven požadavek na vypuštění komunikačního propojení mezi Medládkami a Ivanovicemi, od ulice V Újezdech, označeným ve výkrese 2.2 jako R/1.

Vyhodnocení z r. 2020:

„Záměr R/1 má přímou souvislost s rozvojem MČ Brno-Řečkovice a MČ Brno-Ivanovice a tento záměr nelze vypustit, ale jeho podoba dozná změn.

V upraveném návrhu budou doplněny plochy rozvoje na k.ú. Ivanovice a záměr R/1 nebude propojován na k.ú. Medládky a bude veden v koridoru ulice Terezy Novákové (záměr R/31).“

Pro dokladování transparentnosti procesu vyhodnocení podání a pro úplnost uvádíme, že v předmětném území došlo ke změně. Ve výsledném řešení Návrhu nového ÚPmB byla poloha záměru R/1 upravena a záměr je připojen na ulici Žilkovu v MČ Brno-Řečkovice a Mokrý Hora. S územím MČ Brno-Medládky není propojen.

Tato změna však nemá vliv na podstatu vyhodnocení požadavku podatele.

Věcná podstata způsobů vypořádání předmětného podání zůstává nadále relevantní, přestože návrh nového územního plánu města Brna prošel přepracováním s ohledem na Pokyny ZMB z roku 2022 a byl uveden do jednotného standardu ÚPD dle stavebního zákona a jeho prováděcích předpisů. Výše uvedené texty je tedy nutno chápat také ve smyslu těchto úprav.

Připomínka č.5

Vyhodnocení připomínky:

Připomínce se vyhovuje částečně.

Pro dokladování transparentnosti procesu vyhodnocení podání je uveden také mezitímní výrok a odůvodnění, tj. vyhodnocení z roku 2020. Připomínce nebylo v roce 2020 vyhověno, protože: Vymezení plochy pro bydlení B/v3 v rozvojové lokalitě R-3 "Řečkovické kasárny" vychází z II. a III. varianty Konceptu připravovaného ÚPmB, která byla upravována na základě Pokynů pro vypracování návrhu ÚPmB. Pokyny pro zpracování Návrhu ÚPmB schválilo Zastupitelstvo města Brna usnesením č. ZM7/3871 na zasedání konaném dne 19. 6. 2018.

Konečné rozhodnutí o připomínce a odůvodnění tohoto rozhodnutí se vztahuje k výslednému řešení Návrhu nového ÚPmB:

Vymezení plochy pro bydlení B/v3 v rozvojové lokalitě R-3 "Řečkovické kasárny" vycházelo z II. a III. varianty Konceptu připravovaného ÚPmB, která byla upravována na základě Pokynů pro vypracování návrhu ÚPmB. Pokyny pro zpracování Návrhu ÚPmB schválilo Zastupitelstvo města Brna usnesením č. ZM7/3871 na zasedání konaném dne 19. 6. 2018.

Určený zastupitel RNDr. Filip Chváta, PhD. dle § 53 odst. (1) stavebního zákona uplatnil v procesu vyhodnocování výsledků projednání dopisem č.j. MMB/0477610/2021 ze dne 13.9.2021 na základě doporučení RMB R8/168 konané dne 1.9.2021 podnět na změnu plochy změn pro bydlení B/k3 na plochu smíšenou obytnou C/k3 podél budoucí městské třídy a ve zbývající části plochy B změnit, v souladu s požadavkem městské části Brno-Řečkovice a Mokrá Hora, strukturu a výškovou úroveň zástavby z B/k3 na B/r2. Návrh územního plánu takto bude upraven.

Věcná podstata způsobů vypořádání předmětného podání zůstává nadále relevantní, přestože návrh nového územního plánu města Brna prošel přepracováním s ohledem na Pokyny ZMB z roku 2022 a byl uveden do jednotného standardu ÚPD dle stavebního zákona a jeho prováděcích předpisů. Výše uvedené texty je tedy nutno chápat také ve smyslu těchto úprav.

Připomínka č.6

Vyhodnocení připomínky:

Připomínce se vyhovuje částečně.

Pro dokladování transparentnosti procesu vyhodnocení podání je uveden také mezitímní pracovní výrok a odůvodnění, tj. vyhodnocení z r. 2020. Připomínce nebylo v roce 2020 vyhověno, protože: Navržené výškové hladiny odpovídají významu dané lokality a reagují na stávající i budoucí charakter území; v části navazující na stávající plochy bydlení je zvolena hladina "2" a v návaznosti na budoucí vedení tramvajové trati pak výšková hladina „3“.

Konečné rozhodnutí o připomínce a odůvodnění tohoto rozhodnutí se vztahuje k výslednému řešení Návrhu nového ÚPmB:

K obdobnému obsahu připomínky (snížení intenzity a výškové úrovně zástavby z 3 na 2 v lokalitě R-3) při 1. opakovaném veřejném projednání v 06/2021 uplatnil určený zastupitel RNDr. Filip Chváta, PhD. dle § 53 odst. (1) stavebního zákona v procesu vyhodnocování výsledků projednání dopisem č.j. MMB/0477610/2021 ze dne 13.9.2021 na základě doporučení RMB R8/168 konané dne 1.9.2021 podnět na zohlednění zájmů městské části Brno-Řečkovice a Mokrá Hora. Na základě tohoto podnětu došlo k úpravě návrhu řešení pro 2.opakované veřejné projednání, kdy u funkční plochy změn pro bydlení B/k3 v rozvojové lokalitě R-3 byla snížena výšková úroveň na "2" a došlo ke změně struktury zástavby z B/v3 na B/r2. V návaznosti na budoucí vedení tramvajové trati byla ponechána výšková úroveň "3" s úpravou funkčního využití pro funkci smíšenou obytnou, které lépe reflektuje na žádoucí využití území. Tímto návrhem řešení se připomínce v této části podání vyhovuje v maximálně možném rozsahu.

Dopravní napojení této lokality není vázáno jen na k.ú. Ivanovice, ale koridory dopravní obsluhy území jsou směřovány do všech navazujících městských částí, tj. jak do MČ Brno-Medlánky, tak do MČ Řečkovice a novým dopravním koridorem R/1 svedeny do Svitavské radiály.

Minimální procentuální zastoupení zeleně je povinnou součástí všech funkčních ploch bydlení a ploch smíšených obytných, které jsou v daném území nejméně zastoupeny; tento podíl může být upřesněn (zvýšen) v územně plánovacím podkladu – předepsané územní studii ÚS - 05, která je podmínkou pro rozhodování v území. Jednou z podmínek pro pořízení ÚS je rezidenční charakter území doplnit městskou zelení. Uvedený požadavek není tedy nezbytné řešit na úrovni ploch v ÚPmB.

Na základě výše uvedeného se tak připomínce vyhovuje částečně.

Věcná podstata způsobů vypořádání předmětného podání zůstává nadále relevantní, přestože návrh nového územního plánu města Brna prošel přepracováním s ohledem na Pokyny ZMB

z roku 2022 a byl uveden do jednotného standardu ÚPD dle stavebního zákona a jeho prováděcích předpisů. Výše uvedené texty je tedy nutno chápat také ve smyslu těchto úprav.

Připomínka č.7

Vyhodnocení připomínky:

Připomínce se vyhovuje částečně.

Tato rozvojová lokalita má za úkol primárně rozvíjet plochy bydlení, smíšené obytné a sport. Rozhodování o změnách v území je zde však podmíněno zpracováním územní studie ÚS - 05, kde dle karty této rozvojové lokality bude řešena sídelní zeleň a veřejná prostranství. Její budoucí řešení ve vztahu k plochám zeleně tuto chvíli není žádoucí předjímat. Pro zajištění sídelní zeleně je územním plánem stanoveno pro plochy bydlení a smíšené obytné, které v této lokalitě převažují, minimální procentuální plošné zastoupení zeleně ve vztahu k pozemku.

Věcná podstata způsobů vypořádání předmětného podání zůstává nadále relevantní, přestože návrh nového územního plánu města Brna prošel přepracováním s ohledem na Pokyny ZMB z roku 2022 a byl uveden do jednotného standardu ÚPD dle stavebního zákona a jeho prováděcích předpisů. Výše uvedené texty je tedy nutno chápat také ve smyslu těchto úprav.

Došlo dne: 29-06-2020

PODÁNÍ K NÁVRHU

Č.j. MMB: 0301583
Přil.:

Návrh územního plánu města Brna

Podatel:

Typ subjektu:	Fyzická / právnická osoba		
Příjmení, jméno:	Politická strana Levice, IČO: 49628089 Statutární zástupce: Andrej Bóna Přípomínky vyřizuje: Ing. arch. Martin Švec	Datum narození:	
Adresa / sídlo:	Přípotoční 869/19, Vršovice (Praha 10), 101 00 Praha		
Kontakt	E-mail: martisc@seznam.cz	Telefon:	776807024

Přípomínka	číslo:	18
-------------------	---------------	----

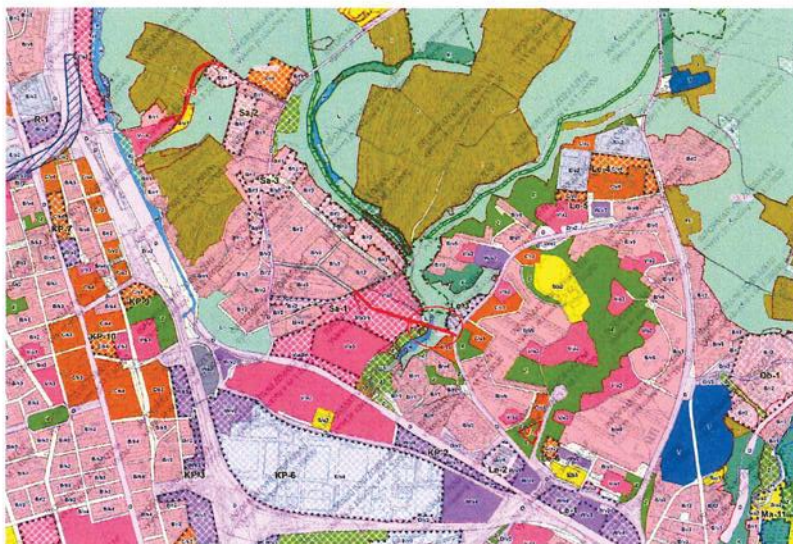
Dopravní stavba Sa/1 – mostní propojení Sadové a Lesné:

Navrhované mostní silniční propojení překlenuje přírodně cennou lokalitu Údolí svatého Antoníčka, a tím podstatně omezuje ekologický, klimaticko-regulační a rekreační potenciál této příjemné a malebné lokality. Nicméně pěší a cyklistické propojení Lesné a Sadové je žádoucí.

1 - 2
Navrhujeme:

- 1) Lávku koncipovat pouze pro pěší a cyklisty (rozšířená jednopruhová účelová komunikace), která bude vyhovovat pro nouzový pojezd vozidel IZS a HZS.
 - 2) Nezahušřovat lokalitu Sadová další bytovou výstavbou. Místo toho dobudovat veřejnou i komerční vybavenost vč. zelených veřejných prostranství, čímž lze v oblasti snížit poptávku po dopravě.
- 1 - 2

Přípomínka číslo 18 (zákres)



V Brně dne: 24. 6. 20

Podpis: Andrej Bóna – člen předsednictva Levice

Vyplněný formulář zašlete na níže uvedenou adresu:

Magistrát města Brna, Odbor územního plánování a rozvoje, Kounicova 67, 601 67 Brno

MMB/0301583/2020

Připomínka č.1

Vyhodnocení připomínky:

V rámci podání je vysloven nesouhlas s komunikačním propojením Sa/1 Lesná – Sadová z důvodu např. nevratné devastace území, zvýšení hlučnosti a prašnosti, navýšení dopravní zátěže na Lesné, likvidace rekreačního charakteru území, zásahu do zeleně.

Propojení na Sadovou překonáním údolí Zaječího potoka je dlouhodobě sledovaný záměr, který vychází ze zástavby návrhových ploch bydlení v lokalitě Sadová a byl vymezen v současném územním plánu. Podstatné pro zajištění územní ochrany pro vedení koridoru za účelem zabezpečení přirozených městských vazeb – propojení jedné městské čtvrti s druhou a odstranit tak bariéru v neprostupnosti území i pro případ, že by toto propojení měli využívat jen chodci, cyklisté, MHD a Integrovaný záchranný systém.

Projednané komunikační propojení označené Sa/1 je možné vymezit v upřesněném koridoru jako územní rezervu.

S ohledem na vymezení ploch v současném územním plánu a s ohledem k výše uvedenému bude do karty lokality Sa-1, případně dalších, doplněna podmínka pro naplňování intenzivnější formy bydlení v předmětné lokalitě spočívající v prokázání a v případě potřeby zajištění přímého připojení na systém sběrných komunikací.

Věcná podstata způsobů vypořádání předmětného podání zůstává nadále relevantní, přestože návrh nového územního plánu města Brna prošel přepracováním s ohledem na Pokyny ZMB z roku 2022 a byl uveden do jednotného standardu ÚPD dle stavebního zákona a jeho prováděcích předpisů. Výše uvedené texty je tedy nutno chápat také ve smyslu těchto úprav.

Připomínka č.2

Vyhodnocení připomínky:

Pro území zahrnuté do lokality Sa-1, probíhá zpracování ÚS Sadová - rozvojové potřeby v území. Odborný názor na řešení deficitů vybavenosti v obytném území Sadová a na doplnění nezbytných ploch pro jejich řešení si připravil také zpracovatel nového ÚP. Upravený návrh ÚP pro opakované veřejné projednání bude v lokalitě Sa-1 upraven tak, umožnil cílové využití lokality zejména pro občanskou vybavenost (veřejnou, komerční), sport, volnočasové využití a pobyt, tj. i pro plochy zeleně.

Návrh řešení rozvojové lokality Sa-1 (zejména jižně ulice Zaječí hora) byl v upraveném návrhu ÚP pro 1. opakované veřejné projednání (06/2021) upraven oproti původnímu návrhu pro veřejné projednání (06/2020) na základě dokončené "Územní studie lokalita Sadová - územní potřeby a rozvojové možnosti" (MOBA studio, 05/2021).

Věcná podstata způsobů vypořádání předmětného podání zůstává nadále relevantní, přestože návrh nového územního plánu města Brna prošel přepracováním s ohledem na Pokyny ZMB z roku 2022 a byl uveden do jednotného standardu ÚPD dle stavebního zákona a jeho prováděcích předpisů. Výše uvedené texty je tedy nutno chápat také ve smyslu těchto úprav.

MAGISTRÁT MĚSTA BRNA
Odbor územního plánování a rozvoje

Došlo: 30-06-2020

Č.j. MMB: 030/1653
Příl.:

7174
MAGISTRÁT MĚSTA BRNA
Odbor územního plánování a rozvoje
Kounicova 67
601 67 Brno
Tr-2 NOVÁ ČTVRŤ TRNITÁ

PŘIPOMÍNKA

NÁZEV PROJEDNÁVANÉ ÚPD	Návrh Územního plánu města Brna včetně vyhodnocení vlivu na udržitelný rozvoj území	
Identifikační údaje podatele		
Právnícká osoba		
Název společnosti	Brno new station development a.s.	
Identifikační číslo	277 23 607	
Sídlo	Benešova 703/21, 602 00 Brno	
Jsem - nejsem*) občan města Brna	Jsem - nejsem*) vlastníkem pozemku/ů nebo stavby v ploše dotčené navrhovanou změnou. Katastrální území Staré Brno, parc. č. 1338/1. Katastrální území Trnitá, parc. č. 815/1, 815/2.	
Upřesnění obsahu připomínky		
<input checked="" type="checkbox"/> K textové části	<input checked="" type="checkbox"/> Ke grafické části	<input checked="" type="checkbox"/> K procesu pořizování
Městská část	Brno - střed	
Katastrální území	Staré Brno	
Parcelní čísla pozemků (adresa, doplňující popis lokality)	1. Uhelné nádraží <i>Pozemky p.č.</i> 1338/1, 815/1, 815/2 Lokalita je vymezena: drážním tělesem Uhelného nádraží, ulicí Uhelná a Poříčí. <i>Stávající faktický stav</i> Jedná se o jihovýchodní část bývalého uhelného nádraží a zelenou plochou při ulici Uhelná a Poříčí. V části bývalého uhelného nádraží se nachází dva nesourodé objekty. <i>Stav dle platného ÚPmB</i> Část pozemků je umístěna v návrhové ploše stavební pro veřejnou vybavenost – funkční typ kultura OK. Část pozemků je umístěna v návrhové ploše nestavební volné – plocha městské zeleně – funkční typ plochy parků ZP.	
	2. Pošta <i>Pozemky p.č.</i> 272/1, 285 Lokalita je vymezena: objektem pošty a stávajícím kolejištěm. <i>Stávající faktický stav</i> V lokalitě se nachází objekt pošty (č.p. 118) a plocha stávajícího kolejiště. <i>Stav dle platného ÚPmB</i> Objekt pošty je památkově chráněným objektem umístěným v návrhové ploše stavební pro veřejnou vybavenost – funkční typ veřejná správa OV.	

Převážná část pozemků je umístěna v návrhové ploše nestavební volné – plocha městské zeleně – funkční typ plochy parků ZP. Pod plochou městské zeleně může být vybudováno podzemní parkoviště.

Text připomínky včetně ZDŮVODNĚNÍ

přílohy:

- ano
 ne

*Stav dle návrhu nového ÚPmB
Rozvojová lokalita: Tr-2 Nová čtvrť Trnitá*

- Uhelné nádraží

Stav dle návrhu nového ÚPmB

Kód plochy s rozdílným způsobem využití (RZV): V

Název RZV: plocha veřejné vybavenosti

a

Kód plochy s rozdílným způsobem využití (RZV): Z

Název RZV: plocha městské zeleně

Zamýšlený stav

Požadujeme zanešení plochy městské zeleně Z do předmětné lokality na úkor snížení plochy městské zeleně Z v sousední lokalitě SB-4. Na základě tohoto úkonu dojde k navýšení plochy smíšené obytné v sousední lokalitě SB-4. Akcentace bytové zástavby v předmětné lokalitě je plně v souladu s vizí KAM.

- Pošta

Stav dle návrhu nového ÚPmB

Kód plochy s rozdílným způsobem využití (RZV): V

Název RZV: plocha veřejné vybavenosti

a

Kód plochy s rozdílným způsobem využití (RZV): Z

Název RZV: plocha městské zeleně

Zamýšlený stav

Plánujeme vytvoření podzemního parkoviště/komerčních prostor pod stávajícím kolejištěm. Vstup do vytvořeného parkoviště/kom. prostor bude přes nově vytvořené objekty podél dnešního parkoviště Tesca.

Argumenty

Obecné připomínky

- Navrhovaný ÚPmB nerespektuje dříve schválené koncepty ÚP ani platný ÚPmB a mění množství zastavitelných ploch na plochy městské zeleně Z (plochy nezastavitelné) aniž by takto významná změna byla oproti předchozím stupňům ÚPD a jejího rozsahu zdůvodněna. Tento fakt nepříznivě dopadá na ekonomické využití území. Absence zdůvodnění vynětí zastavitelných ploch pouze podporuje skutečnost, že pořizovatel ÚPmB si při pořízení návrhu počínal zjevně svévolně a považujeme za sporné, zda úkoly a cíle, které mají být prostřednictvím ÚPmB naplněny, jsou legitimní a zákonné. Současně jsou plochy městské zeleně navrhovány primárně na pozemcích soukromých vlastníků, čímž prokazatelně dochází k jejich diskriminaci. Navrhovaný ÚPmB tak zcela nevyváženě odráží komerční zájmy města Brna na úkor oprávněných zájmů soukromých vlastníků. Lze tak konstatovat, že dochází k excesivnímu zásahu do výkonu vlastnických práv, neboť tímto novým určením funkčního využití pozemků dochází k limitaci jejich využití, a to nikoliv nevýznamně. V navrhovaném ÚPmB tak absentuje spravedlivá rovnováha mezi obecným zájmem na využití území města a právem vlastnit majetek. Optikou proporcionality je nutno uvést, že navrhované rozšíření nezastavitelných ploch neshledáváme vhodným (způsobilým) řešením k dosažení sledovaného cíle, tj. k vytvoření předpokladů pro výstavbu a pro udržitelný rozvoj území, spočívající ve vyváženém vztahu podmínek pro příznivý hospodářský rozvoj. Rovněž navrhované řešení nepovažujeme za potřebné, protože sledovaného cíle lze dosáhnout i při nižší intenzitě omezení subjektivních práv. Navrhovaný řešení ÚPmB tak považujeme za neproporcionální a nepřiměřené, když zásah do vlastnických práv by měl být činěn jen v nezbytně nutné míře a nediskriminačním způsobem.

- Zpracovaná analýza vyhodnocení vlivu územně plánovací dokumentace na udržitelný rozvoj území upozorňuje na nerovnováhu uvnitř ekonomického pilíře. Právě při odstraňování brownfieldů mohou hrát zásadní roli reálné finanční možnosti MMB a soukromých vlastníků, kteří budou v konečné fázi rozhodovat o finální podobě revitalizace. Z naší strany vnímáme předmětné riziko jako velmi reálné s výrazným dopadem na lokalitu.
- Zpracovaná SEA analýza neprokázala dostatečné množství finančních prostředků MMB pro realizaci plánovaných rozvojových aktivit. Veškeré projekty MMB jsou odsouvány bez jasně stanoveného harmonogramu realizace. Konkrétním příkladem je projekt CD-palace, na který je od roku 2008 vydáno stavební povolení. Do dnešního dne ovšem nedošlo k zahájení stavby z důvodu nedostatku finančních prostředků. Tento fakt nepodpoří ani konec programového období 2014-2020, do kdy bylo možno část projektů financovat z fondů EU. Z tohoto důvodu požadujeme předložení **jasně stanoveného harmonogramu realizace** plánovaných rozvojových projektů a doložení, z čeho **budou tyto projekty financovány** (primárně se jedná o projekty městské zeleně, veřejné vybavenosti apod.). V opačném případě požadujeme, aby MMB upustilo od plánování rozsáhlých rozvojových aktivit, které není schopno realizovat v rozumném časovém horizontu (15 let). MMB svou nečinností brzdí realizaci soukromých projektů, které zásadním způsobem přispívají k rozvoji města Brna.
- Kapacitní rozsah navržených ploch veřejného vybavení je **mimo finanční možnosti** města Brna. Pro soukromý subjekt je téměř nemožné najít vhodné nájemce do objektů veřejné vybavenosti bez spoluúčasti města a vlastníkov tak narůstá riziko neobsazení objektů, které může vést až k jeho bankrotu. Požadujeme změnit navržené plochy veřejné vybavenosti V na plochy komerční vybavenosti W. Plochy komerční vybavenosti W zároveň nabídnou mnohem různorodější využití objektů a tím více atraktivní revitalizovanou čtvrtí.
- Při návrhu nového ÚPmB dochází k diskriminaci soukromého vlastníka. Příkladem jsou pozemky č. 815/2 (vlastník Statutární město Brno) a 815/1 (vlastník Brněnské komunikace a.s.), kde návrh nového ÚPmB rozšiřuje zastavitelné plochy na úkor plochy městské zeleně. U soukromého vlastníka na rozdíl od výše uvedeného dochází k rozšiřování plochy městské zeleně na úkor plochy zastavitelné.

Památková ochrana

- V lokalitě se nachází historický objekt industriálního charakteru, který je památkově chráněn. Upozorňujeme, že navržené funkční využití (plocha veřejné vybavenosti) je pro památkově chráněné objekty s přežitým účelem (opuštěná železniční infrastruktura), které jsou určeny k rekonverzi, naprosto **nevyhovující**. Při dodržení navrženého využití (objektu veřejné vybavenosti) dojde k **výraznému ohrožení budoucnosti** památkově chráněných objektů. Pro soukromého vlastníka je téměř nereálné zajistit využití veřejných objektů a jejich financování bez spoluúčasti města či jiných veřejných zdrojů. Reálně proto hrozí nedostatek finančních prostředků na rekonstrukci a jejich následný provoz. I v případě změny funkčního využití mohou památkově chráněné objekty částečně poskytovat služby veřejné vybavenosti (galerie, výstavní sály apod.). V žádném případě by však neměly být využity výhradně jako objekty veřejné vybavenosti, tento fakt ještě umocňuje soukromé vlastnictví těchto objektů. Doporučujeme proto změnu funkční plochy veřejné vybavenosti V na plochy komerční vybavenosti W. Pouze komerční využití dokáže přinést požadované finanční prostředky i bez spoluúčasti města, které následně zajistí dlouhodobou životnost památkově chráněných objektů.

Podrobná regulace navrhovaných funkčních ploch – zadání územní studie

- Část lokality Tr-2 je v návrhu ÚPmB dále určena k podrobnějšímu zpracování v územní studii US-29 Městská památková rezervace. Domníváme se, že tato studie zpracovává příliš velké území centrální části města a svým zaměřením se problematikou pošty a jejího zapojení do městské struktury přímo nezabývá. Tento fakt zároveň potvrzuje nečinnost MMB, který do dnešního dne **nebyl schopen** předmětnou územní studii vypracovat. Z tohoto důvodu požadujeme rozdělení plochy ÚS Městské památkové rezervace mezi více územních studií tak, aby pro jednotlivá zájmová území platila samostatná územní studie a změna využití území nebyla závislá na pořízení územní studie pro celou památkovou rezervaci. Etapizace území povede k větší efektivitě využití a rychlejšímu rozvoji dané lokality. Zadání jednotlivých územních studií by mělo obsahovat podrobné parametry zamýšlené výstavby a přesný termín zpracování studie (do 1 roku u menších částí území, max do 2 let u složitějších lokalit od schválení ÚPmB). V potaz lze brát i možnost vyhlášení architektonicko – urbanistické soutěže na složitější lokality. Z naší strany navrhuje, aby se nová ÚS zaměřila na demolici stávajících objektů a vytvoření nových, architektonicky vhodnějších objektů.

Vymezení přestavbových lokalit MB-1 a Tr-2

- Vznášíme připomínku proti vymezení lokalit MB-1 a Tr-2: konkrétně proti vyjmutí části plochy s objektem pošty z lokality MB-1 a přiřazení k lokalitě Tr-2. Objekt pošty je součástí urbanistické struktury v okolí výpravní budovy,

a to i geomorfologicky – od lokality Tr-2 je výškově oddělen a logicky s ní nesouvisí. Také navrhovaná funkční náplň všech objektů v této části lokality MB-1 je jednotná – V/v/4 – a nesouvisí s funkčním typem lokality Tr-2. Domníváme se, že zde došlo při vymezení hranice jednotlivých lokalit k chybnému úsudku a požadujeme nápravu, tedy zařazení objektu pošty do lokality MB-1.

Zeleň

- Návrh ÚPmB obsahuje rozsáhlé plochy městské zeleně s předkupním právem pro Magistrát města Brna (plocha P/Z/0010). V případě zájmu o uplatnění předkupního práva bude muset MMB vynaložit nemalé finanční prostředky pro vykoupení těchto pozemků včetně nákladů na revitalizaci a následnou údržbu. Takto rozsáhlé plochy zeleně není schopen financovat ani soukromý sektor, který by se na jejím financování mohl částečně podílet. Při zachování stávajícího rozsahu městské zeleně hrozí reálný nedostatek finančních prostředků potřebných k přeměně území. Tento fakt nebude mít negativní vliv pouze na vytvoření městských parků, ale může pozastavit i celkovou výstavbu nových objektů v okolí. Z tohoto důvodu doporučujeme zvážit aktuálně navržený rozsah ploch městské zeleně a požadujeme jeho zmenšení minimálně na pozemcích soukromých vlastníků.
- Celý návrh ÚPmB provází nedostatečná definice jednotlivých pojmů. Zcela chybí přesná definice pojmu plochy městské zeleně Z (přípustné a nepřípustné regulativy zástavby v ploše, popis režimu velkých městských parků či jinak zelených ploch, jak budou fungovat stávající budovy v nich se nacházející apod.).
- Chybí definice a režim zeleně v urbanizovaném prostředí, jak budou fungovat velké veřejné či komerční budovy ve funkci „čistého“ parku, návaznost, sousedství dopravních staveb (které lze plovoucí funkce Z – Z/v apod.).

Funkční využití ploch a jejich regulace

- Návrh ÚPmB představuje (oproti stávajícímu územnímu plánu a schválenému konceptu) nové, zjednodušené rozdělení ploch s rozdílným způsobem využití a zejména rozvolňuje regulativy podmíněné přípustnosti hlavního a vedlejšího využití. Obáváme se, že předpokládaný efekt uvolnění regulativ bude v konečném důsledku kontraproduktivní; díky vágnímu popisu podmínek pro umístění záměru v návrhové ploše, kdy přípustnost funkce je posuzována pouze podle subjektivní „míry přiměřené charakteru lokality“ a rozhodující slovo je přesunuto na správní orgán v následujícím územním řízení k „individuálnímu posouzení“, lze předpokládat množství sporných správních řízení o umístění stavby, které budou muset být řešeny formou odvolání či případně soudním sporem.

Konkrétní připomínky k jednotlivým lokalitám

- **Uhelné nádraží** – Podáváme připomínku k rozsahu navržených ploch městské zeleně Z v oblasti Uhelného nádraží. Prokazatelně dochází k diskriminaci soukromých vlastníků od MMB. Na pozemku p.č. 1338/1 (vlastník ČD) vede průběžný pás plochy městské zeleně Z po celé východní straně. Navazující pozemek p.č. 815/2 (vlastník Statutární město Brno) a p.č. 815/1 (vlastník Brněnské komunikace, a.s.) procházející pás městské zeleně nerespektuje, a plocha je navržena k zastavění. Požadujeme odstranit tento nerovný přístup k jednotlivým vlastníkům pozemků v této lokalitě, a to následujícím způsobem: požadujeme změnu využití pozemku p.č. 815/1 a 815/2 a zanesení plochy městské zeleně Z ve prospěch rozšíření plochy smíšené obytné C/k6 na pozemku p.č. 1338/1 (vlastník ČD). Změna bude mít pozitivní vliv na plánovanou architekturu města Brna. Grafické znázornění naleznete v příloze č. 2.

- **Pošta** – Podáváme připomínku k návrhu ÚPmB, který nepočítá se zřízením podzemního garážového stání/komerčních prostor pod stávajícím kolejištěm. V platném ÚPmB je možnost zřízení podzemního garážového stání zahrnuta. Vzhledem k současnému nedostatku parkovacích stání v centru Brna se může jednat o velmi efektivní způsob využití výškového rozdílu území při zachování rozsahu plánované městské zeleně. Upozorňujeme proto na rozpor mezi návrhem ÚPmB a platným ÚPmB. Požadujeme zakomponovat do návrhu ÚPmB tuto možnost.

- **Pošta** – Požadujeme vložení nových ploch komerční vybavenosti W na východní straně dnešního kolejiště (podél současného parkoviště Tesca). Vložené zastavitelné plochy zajistí zcela novou zástavbu, která efektivním způsobem využije výškový rozdíl a současně vytvoří městský bulvár po obou stranách (jak podél Výpravní budovy, tak i k plánovanému polyfunkčnímu komplexu DORNYCH). Přes nově vytvořené objekty může být zajištěn vjezd do plánovaných podzemních garáží. Tento krok bude mít pozitivní vliv na celé území a výrazně přispěje k revitalizaci stávajícího kolejiště po odsunu Hlavního vlakového nádraží. V případě zamítnutí našeho požadavku, upozorňujeme MMB na **vysoké finanční náklady** při revitalizaci předmětného území na „pouhý“ městský park. Grafické znázornění v příloze č. 2 a 4.

Seznam příloh

Příloha č. 1: Grafické znázornění návrhu ÚP předmětné lokality

Příloha č. 2: Grafické znázornění ÚP se zahrnutými změnami

Příloha č. 3: Grafické znázornění plánované zástavby

Příloha č. 4: Vizualizace předmětného území

V Brně dne 29.06.2020.

Podpis:

Brno new station
development a.s.
Benešova 703/21, 602 00 Brno
IČ: 277 23 607
DIČ: CZ27723607 ©

**nehodící se škrtněte*



DS

Podatel:

Brno New Station Development a.s.

Benešova 703/21, 602 00 Brno

IČ: 277 23 607

Příjemce:

Magistrát města Brna

Odbor územního plánování a rozvoje (OÚPR)

Kounicova 67, 601 67 Brno

Vážení,

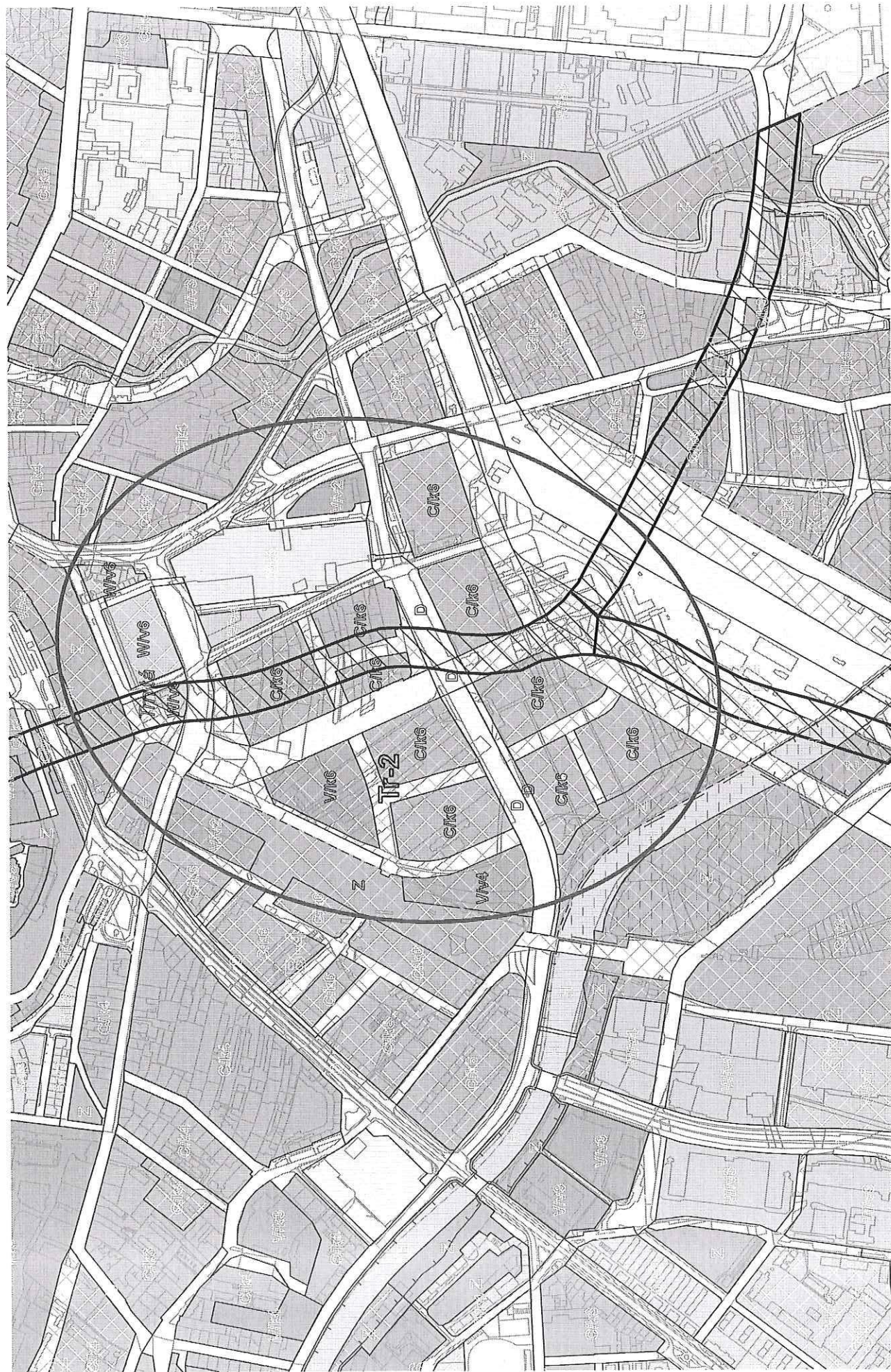
BNSD, a.s. jako investor a společnost s předkupním právem na pozemky v rozvoiových lokalitách MB-1, SB-4, Tr-2 tímto podává připomínky k návrhu ÚPmB v před

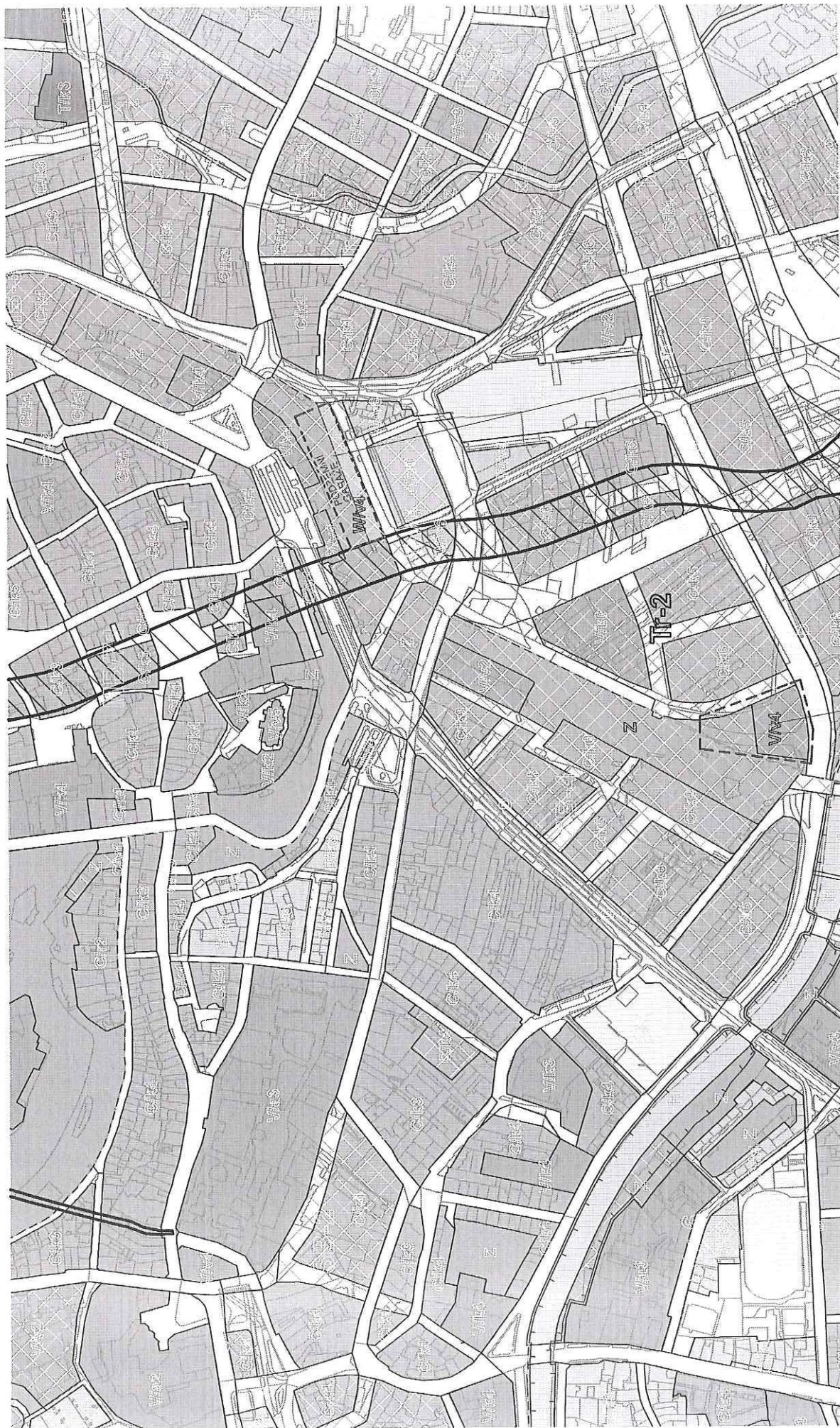
Brno new station
development a.s.
703/21, 602 00 Brno
607
273607

V Brně dne 29.06.2020.

V dne.....

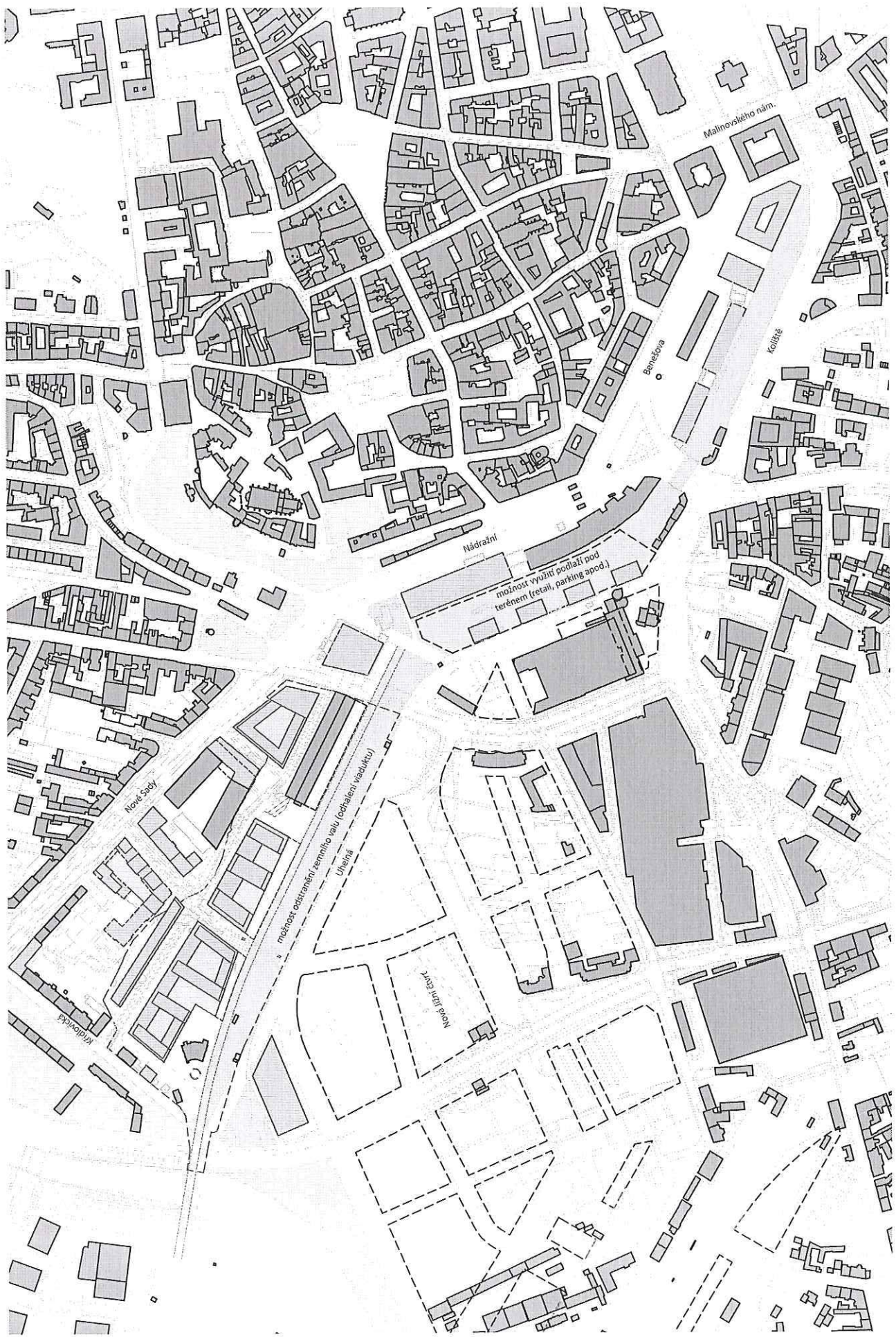
.....
příjemce






POŽADUJEME ZANESENÍ PLOCHY
MĚSTSKÉ ZELÉNE (Z) NA MĚSTSKÉ POZEMKY,
NIKOLIV POUZE NA POZEMKY SOUKROMÝCH
VLASTNÍKŮ, DOJDE TÍM K PODPĚŘENÍ
PLANOVANÉHO PÁSU VEŘEJNÉ ZELÉNE.

POŽADUJEME ZACHOVÁNÍ MOŽNOSTI
ZRÍZENÍ PODZEMNÍHO GARAZOVÉHO
STANÍ POD DNEŠNÍM KOLEJÍŠTĚM A VLOŽENÍ
NOVÉ PLOCHY KOMERČNÍ VYBAVENOSTI (W).





Urbanistická část 09 - po dokončení přestavby ŽUB - centrální polyfunkční zástavba na Uhelné



Urbanistická část 09 - po dokončení přestavby ŽUB - park na místě bývalého kolejíště

MMB/0301653/2020

Připomínka č.1

Vyhodnocení připomínky:

Navrhované plochy zeleně co do umístění a rozsahu v této lokalitě mají svoje opodstatnění a kontinuitu, která je dlouhodobě známa a byla projednána v předchozích územně plánovacích dokumentacích. Konkrétní majetkové vypořádání ani stanovení harmonogramu realizace jednotlivých záměrů nejsou předmětem řešení územního plánu, ten pouze vytváří podmínky pro budoucí realizaci cílového stavu v území, a to i případně vymezením předkupního práva. Zpracování územně plánovací dokumentace a vyznačování ploch s příslušným funkčním využitím probíhá nezávisle na vlastnických poměrech k pozemkům v dané lokalitě a nelze je tedy považovat za diskriminační. Předmětem zpracování územně plánovací dokumentace není posuzování finančních možností města Brna. Během zpracování návrhu ÚPmB a vyhodnocování vlivů na udržitelný rozvoj území nebylo zjištěno, že by tzv. "ekonomický pilíř" byl na nedostatečné úrovni, ale naopak je v současné době spíše posílen oproti pilíři environmentálnímu a sociálnímu. Předmětem SEA rovněž není vyhodnocování finančních možností města Brna pro realizaci jednotlivých záměrů a rozvojových aktivit.

Věcná podstata způsobů vypořádání předmětného podání zůstává nadále relevantní, přestože návrh nového územního plánu města Brna prošel přepracováním s ohledem na Pokyny ZMB z roku 2022 a byl uveden do jednotného standardu ÚPD dle stavebního zákona a jeho prováděcích předpisů. Výše uvedené texty je tedy nutno chápat také ve smyslu těchto úprav.

Připomínka č.2

Vyhodnocení připomínky:

Památková ochrana nevychází ze stavebního zákona, ale z jiné legislativy. Tento objekt může fungovat i nadále jako památka v rámci plochy veřejné vybavenosti V, stejně jako v rámci plochy komerční vybavenosti W. Město Brno bude zpracovávat územní studii ÚS Městská památková rezervace Brno (dále MPR), která mimo jiné prověří a stanoví podmínky a nezbytné regulační prvky prostorového uspořádání staveb v MPR, stanoví podmínky ochrany charakteru území MPR a jejího městského krajinného rázu. Tato ÚS bude neopominutelným podkladem pro rozhodování v území. Požadavku nelze v tuto chvíli vyhovět.

Věcná podstata způsobů vypořádání předmětného podání zůstává nadále relevantní, přestože návrh nového územního plánu města Brna prošel přepracováním s ohledem na Pokyny ZMB z roku 2022 a byl uveden do jednotného standardu ÚPD dle stavebního zákona a jeho prováděcích předpisů. Výše uvedené texty je tedy nutno chápat také ve smyslu těchto úprav.

Připomínka č.3

Vyhodnocení připomínky:

V požadavcích na řešení studií je zahrnut bod: "- při ulici Nádražní na tělese bývalé železnice navrhnout doplnění okružní třídy – pozemky pro solitérní zástavbu veřejné vybavenosti v městské zeleni a řešit návaznost na park podél Nových Sadů."

Pořizovatel je názoru, že by celé území městské památkové rezervace mělo být řešeno komplexně a s návrhem rozčlenění studie na menší části nesouhlasí.

Věcná podstata způsobů vypořádání předmětného podání zůstává nadále relevantní, přestože návrh nového územního plánu města Brna prošel přepracováním s ohledem na Pokyny ZMB z roku 2022 a byl uveden do jednotného standardu ÚPD dle stavebního zákona a jeho prováděcích předpisů. Výše uvedené texty je tedy nutno chápat také ve smyslu těchto úprav.

Připomínka č.4

Vyhodnocení připomínky:

Připomínka směřuje k včlenění stávajícího objektu pošty při Hlavním nádraží z rozvojové plochy Tr-2 a logickému přiřazení k rozvojové ploše MB-1. Objekt pošty je nedílnou součástí komplexu budov brněnského Hlavního nádraží.

Pořizovatel dává za pravdu podateli připomínky a souhlasí s tím, aby objekt stávající České pošty (návrhová plocha V/v4) byl přesunut z rozvojové lokality Tr-2 do rozvojové lokality MB-1 a to z toho důvodu, že objekt pošty tvoří jeden celek s objekty hlavního nádraží. Zpracovateli bude v tomto smyslu dán pokyn pro úpravu.

Věcná podstata způsobů vypořádání předmětného podání zůstává nadále relevantní, přestože návrh nového územního plánu města Brna prošel přepracováním s ohledem na Pokyny ZMB z roku 2022 a byl uveden do jednotného standardu ÚPD dle stavebního zákona a jeho prováděcích předpisů. Výše uvedené texty je tedy nutno chápat také ve smyslu těchto úprav.

Připomínka č.5

Vyhodnocení připomínky:

Návrh ploch zeleně v této lokalitě má svoje opodstatnění a kontinuitu, která je dlouhodobě známa, byla projednána v předchozích ÚPD. Konkrétní majetkové vypořádání a etapizace realizace nejsou již předmětem řešení v územního plánu, ten pouze vytváří podmínky pro budoucí realizaci cílového stavu v území, a to i vymezením předkupního práva.

Definice ploch zeleně je obsažena v závazné textové části, kapitola 5.3.1. Podmínky využití území v plochách zeleně jsou uvedeny v kapitole 6.3.3.12, kde je stanoveno hlavní, přípustné, podmíněně přípustné a nepřípustné využití a podmínky pro umístění staveb v této funkční ploše. Současně platí obecné podmínky využití území, uvedené v kap. 6.2. závazné textové části, které toto téma řeší.

Věcná podstata způsobů vypořádání předmětného podání zůstává nadále relevantní, přestože návrh nového územního plánu města Brna prošel přepracováním s ohledem na Pokyny ZMB z roku 2022 a byl uveden do jednotného standardu ÚPD dle stavebního zákona a jeho prováděcích předpisů. Výše uvedené texty je tedy nutno chápat také ve smyslu těchto úprav. Pro informaci uvádíme, že na základě změny legislativy došlo k přepracování výkresu veřejně prospěšných staveb, asanací a opatření M 1:10 000. Návrh územního plánu 2024 již nevynezuje veřejně prospěšné stavby a veřejná prostranství, pro která lze uplatnit předkupní právo.

Připomínka č.6

Vyhodnocení připomínky:

Cílem nového územního plánu je vytvořit předpoklady pro udržitelný rozvoj území.

Činí tak, mimo jiné, stanovením funkčního využití a prostorového uspořádání území, respektive budoucí zástavby.

Jednotlivé regulativy byly zpracovány k tomu odborně způsobilou organizací s patřičnými autorizacemi, konzultována s externími advokáty se zohledněním recentní judikatury a formulací měst v ČR obdobné velikosti.

Požadavek na odlišné textace jednotlivých regulativů je sice legitimní, ale současně nelze bez dalšího změnit textaci pouze jedné části výrokového textu, aniž by nebyly současně provedeny navazující změny.

Nastavená regulace v územním plánu vhodným způsobem tvoří koherentní a provázaný systém regulace na mnoha úrovních a není tedy vhodné vyhovět požadavku na změnu formulace v jedné části výrokového textu, a to způsobem, který by se takto zásadním způsobem odchyloval od výše naznačené myšlenky územního plánu. Příliš předurčující a přísná formulace textů se může stát nadměrnou blokujícím a nevyhovujícím faktorem pro budoucí rozvoj města Brna udržitelným způsobem.

Věcná podstata způsobů vypořádání předmětného podání zůstává nadále relevantní, přestože návrh nového územního plánu města Brna prošel přepracováním s ohledem na Pokyny ZMB z roku 2022 a byl uveden do jednotného standardu ÚPD dle stavebního zákona a jeho prováděcích předpisů. Výše uvedené texty je tedy nutno chápat také ve smyslu těchto úprav.

Připomínka č.7

Vyhodnocení připomínky:

Řešení této lokality v návrhu nového územního plánu vychází z již projednaného konceptu a z nového podrobnějšího prověření územní studií Jižní čtvrť, (zpracovatel KAM), která má být dle karty rozvojové lokality Tr-2 podrobnějším pokladem pro rozhodování v území. Plocha městské zeleně zde slouží pro dobudování brněnské okružní třídy s parky tzv. ringu a v současné chvíli není účelné snižování její rozlohy bez podrobnějšího prověření.

Věcná podstata způsobů vypořádání předmětného podání zůstává nadále relevantní, přestože návrh nového územního plánu města Brna prošel přepracováním s ohledem na Pokyny ZMB z roku 2022 a byl uveden do jednotného standardu ÚPD dle stavebního zákona a jeho prováděcích předpisů. Výše uvedené texty je tedy nutno chápat také ve smyslu těchto úprav.

Připomínka č.8

Vyhodnocení připomínky:

Parkování a odstavování vozidel se předpokládá primárně v plochách, které tato vozidla obsluhují. V aktuálně platném ÚPmB parkování pod terénem v plochách zeleně vyloučeno není a jeho striktní vyloučení není uvažováno ani v návrhu nového územního plánu. Dle podmínek využití ploch zeleně (kap. 6.3.3.12 závazné textové části) je zde podmíněně přípustné využití, které nesouvisí s hlavním využitím a které zároveň podstatně neomezuje hlavní využití nebo nesnižuje kvalitu prostředí pro hlavní a přípustné využití. Současně platí obecné podmínky využití území (kap. 6.2. závazné textové části): stavby a zařízení dopravní a technické infrastruktury lze umístit ve všech typech ploch s rozdílným způsobem využití. V případě volných ploch lze stavby a zařízení dopravní a technické infrastruktury umístit za podmínky minimalizace jejich plošného a prostorového střetu s příslušnou plochou a minimalizace negativního vlivu na funkčnost plochy vyplývající z hlavního využití, pokud není v podmínkách využití typů ploch stanoveno jinak. Odstavování vozidel pod terénem je tedy přípustné pouze za výše uvedených podmínek a z tohoto lze odvodit, že při jejich splnění mohou tyto dvě funkce koexistovat. Tyto pozemky jsou dlouhodobě územním plánem určeny pro městskou zeleň, konkrétně pro dobudování zeleného pásu tzv. ringu – brněnské okružní třídy s parky. Vegetační nosná vrstva na konstrukci – střeše podzemních staveb nezajistí stejné kvalitní podmínky pro růst vegetace jako rostlý terén. Každý záměr na parkování pod terénem je tedy třeba posoudit individuálně vzhledem k jeho charakteru a rozsahu a možného vlivu na plochu zeleně.

Vzhledem k výše uvedenému, vývoji klimatické situace a snaze územního plánu podporovat prvky modrozelené infrastruktury se nejeví účelné aplikovat vymezení režimu podzemního parkování. Pořizovatel však udělí pokyn návrh územního plánu o problematiku řešení parkování pod terénem v rámci městské památkové rezervace prověřit a doplnit.

Pro dokladování transparentnosti procesu vyhodnocení podání a pro úplnost uvádíme, že v průběhu projednání došlo k doplnění této problematiky do závazné textové části, kapitoly 6.2.obecné podmínky využití území, kde jsou jasně stanoveny podmínky pro umístění podzemních parkovacích garáží na území Městské památkové rezervace Brno.

Věcná podstata způsobů vypořádání předmětného podání zůstává nadále relevantní, přestože návrh nového územního plánu města Brna prošel přepracováním s ohledem na Pokyny ZMB z roku 2022 a byl uveden do jednotného standardu ÚPD dle stavebního zákona a jeho prováděcích předpisů. Výše uvedené texty je tedy nutno chápat také ve smyslu těchto úprav.

Připomínka č.9

Vyhodnocení připomínky:

Plochy městské zeleně na dnešním kolejišti (podél současného parkoviště Tesca) jsou již v platném ÚPmB a vytváří přírodní zázemí v zástavbě. Vzhledem k tomu, že odsun vlakového nádrží bude v delším časovém horizontu je předčasné tuto koncepci v Návrhu nového ÚPmB měnit. Případnou změnu nového ÚPmB lze řešit až v rámci Zprávy o uplatňování ÚPmB, nebo samostatnou změnou nového ÚPmB.

Věcná podstata způsobů vypořádání předmětného podání zůstává nadále relevantní, přestože návrh nového územního plánu města Brna prošel přepracováním s ohledem na Pokyny ZMB z roku 2022 a byl uveden do jednotného standardu ÚPD dle stavebního zákona a jeho prováděcích předpisů. Výše uvedené texty je tedy nutno chápat také ve smyslu těchto úprav.

Připomínka č.10

Vyhodnocení připomínky:

Plocha městské zeleně Z se nenachází ani v jedné rozvojové lokalitě (Mb-4 a Tr-2). Její vymezení však bude upraveno a narovnáno.

Věcná podstata způsobů vypořádání předmětného podání zůstává nadále relevantní, přestože návrh nového územního plánu města Brna prošel přepracováním s ohledem na Pokyny ZMB z roku 2022 a byl uveden do jednotného standardu ÚPD dle stavebního zákona a jeho prováděcích předpisů. Výše uvedené texty je tedy nutno chápat také ve smyslu těchto úprav.

Připomínka č.11

Vyhodnocení připomínky:

Návrh ploch zeleně má svoje opodstatnění a kontinuitu, která je dlouhodobě známa, byla projednána v předchozích ÚPD. Toto území je dlouhodobě určené pro dobudování tzv. brněnského ringu, tedy veřejného prostranství s parky. Jedná se o citlivé území v rámci městské památkové rezervace Brno. Vaše záměry je tedy vhodné prověřit územní studií, případně následnou změnou územního plánu. V současné chvíli tedy nelze připomínce vyhovět.

Věcná podstata způsobů vypořádání předmětného podání zůstává nadále relevantní, přestože návrh nového územního plánu města Brna prošel přepracováním s ohledem na Pokyny ZMB z roku 2022 a byl uveden do jednotného standardu ÚPD dle stavebního zákona a jeho prováděcích předpisů. Výše uvedené texty je tedy nutno chápat také ve smyslu těchto úprav.

7118

Adresát: Magistrát města Brna, Odbor územního plánování a rozvoje, Kounicova 67, 601 676 Brno

Podatel:

Jméno a příjmení

Trvale bytem

Jsem ne nejsem* vlastníkem nemovitosti v ploše dotčené navrhovanou změnou (uvést parcelní číslo pozemku nebo číslo popisné stavby nebo identifikaci bytové či nebytové jednotky)

..... v katastrálním území:

(* nehodící se škrtněte)

Městský úřad Brno - Medlánky	
Došlo dne :	24-06-2020
Čj.:	
K vyřízení:	čj. 0301771

NÁMITKA – PŘIPOMÍNKA* proti Návrhu Územního plánu města Brna, jeho grafické i textové části

Vznáším námitky – připomínky označené níže křížkem:

- 1 Požadujeme zásadně redukovat navrhovaný rozsah záboru zemědělského půdního fondu a navrhované navýšení zastavěnosti v k. ú. Medlánky. 1
- 2 - 6 Požadujeme vypuštění plánovaných komunikací:
 - mezi Komínem (resp. Bystrčí) a Medládkami se zaústěním do ulice Turistické (navržené jako veřejné prostranství se zábořem ploch polí a zahrádek v lokalitě u křížku pro budoucí silnici), 2 - 6
 - mezi Medládkami a Ivanovicemi od ulice V Újezdech pod kasárnami v Řečkovicích (R/1),
 - mezi Technologickým parkem (ul. Purkyňovou) a ulicí Hudcovou, ústící naproti ZŠ (Me/1).
- 7 Požadujeme vypuštění plánovaných územních rezerv pro komunikace:
 - mezi ulicí Turistickou (od křížku) a ulicí Purkyňovou mezi Medláneckými kopci,
 - mezi ulicí Turistickou a ulicí V Újezdech
- 7 Nesouhlasíme s novým dopravním propojením mezi ulicemi V Újezdech a K Babě v rozvojové ploše Me-3. 7
- 8 Požadujeme změnit plánovanou výstavbu na polích mezi Medládkami, Řečkovicemi a Ivanovicemi výhradně na méně intenzivní nízkopodlažní výstavbu do úrovně podlažnosti 2, ideálně výstavbu rodinných domů a jejich funkční komunikační napojení do území té městské části, kde je tato výstavba plánována. Požadujeme zásadní snížení intenzity využití území celých rozvojových ploch R-3 a Me-4 (méně obyvatel, méně pracovníků) a to také výrazným rozšířením ploch zeleně Z, kterých by mělo být násobně více, než je v lokalitě plánováno 8
- 9 Požadujeme v rozvojové ploše Me-4 pod ulicí V Újezdech plochu V/a2 ponechat v navrhovaném umístění podél stávající komunikace, avšak její celkový rozsah zmenšit na rozsah dle stávajícího ÚP tak, aby tato plocha začínala až za křižovatkou s ulicí Nadační: ve zbývajících ploše vymezit plochu zeleně Z. 9
- 10 Požadujeme novou výstavbu v rozvojové ploše Me-4 podmínit prověřením v rámci územní studie s ohledem na přilehlou rekreačně sportovní oblast a zachování plnohodnotného prostupu do této oblasti 10
- 11 Požadujeme zásadní snížení intenzity využití území Geofyziky a Medlánecké cihelny v rozvojové ploše R-8 (méně obyvatel, méně pracovníků), aby byl rozvoj těchto lokalit únosný pro stávající infrastrukturu Medlánek 11
- 12 Požadujeme mezi veřejně prospěšné stavby zahrnout také komunikační propojení mezi ulicemi Renčova a Terezy Novákové pro odlehčení dopravy z Duhových Polí 12
- 13 Požadujeme vypuštění územní rezervy pro bydlení v zahradách a polích v lokalitě B-6 při ulici Turistické a Vycházkové a vypuštění územní rezervy pro bydlení pod ulicí V Újezdech B-7 13
- 14 Požadujeme zachovat stávající stabilizovanou plochu vysazeného a vzrostlého biokoridoru kolem Medláneckého potoka jako plochu Územního systému ekologické stability (ÚSES) – biokoridor - a dle reálného stavu masivních výsadeb kolem polní cesty na pozemku p. č. 1818 v k. ú. Medlánky vymezit plochu krajinné zeleně K 14
- 15 Požadujeme v rámci katastru Medlánek vyčlenit funkční plochy na městských pozemcích pro domov pro seniory, sběrné středisko separovaného odpadu, školství a sport. 15
- 16 Požadujeme změnit pobytovou louku kolem tzv. Žebětínské cesty v prodloužení ulice Žebětínek (p. č. 1811 v k. ú. Medlánky) ze zemědělské plochy A na plochu krajinné zeleně K. 16
- 17 Požadujeme zachovat stávající postup územím mezi ulicemi Turistickou a Vycházkovou a pozemky p. č. 1033/1 a 1033/12 v k. ú. Medlánky definovat dle reálného stavu jako zeleň Z, tzn. neměnit na zahrady I. 17


1 8	Požadujeme plochu vedle stromové kaple na pozemku p. č. 1353 v k. ú. Medlány vymezit pro vzpomínkový háj s možností pohřbívání ke kořenům jako plochu V/x/h	1 8
1 9	Požadujeme změnit pozemky dostupné jen cestou kolem medláneckého rybníka (p. č. 994/1, 1000/11 a další související pozemky v k. ú. Medlány, které byly dříve plochami H) z ploch bydlení B na plochy zeleně Z nebo K nebo plochy vodní a vodohospodářské H, jak je tomu dosud.	1 9
2 0	Požadujeme plochu části městských pozemků při ul. Rysova p. č. 985/1 a 985/19 v k. ú. Medlány, kde se nachází zahrada MŠ a veřejná zeleň, ponechat jako plochy zeleně Z; v případě trvání požadavku na doplnění zástavby změnit na plochu veřejné vybavenosti V pro možnost vybudování domova pro seniory.	2 0
2 1	Požadujeme změnit pozemky plánované historicky jako rezerva pro novou radnici u kruhového objezdu (p. č. 985/21 a přílehlá část pozemků p. č. 985/1 a 985/2 v k. ú. Medlány) z plochy bydlení B/r2 na plochu veřejné vybavenosti V/r2).	2 1
2 2	Požadujeme plochu mezi městským bytovým domem Jabloňová 22-28 a ulicí Kuřimskou ponechat plochy dle stávajícího ÚP jako zeleň Z, tzn. neměnit na bydlení B.	2 2
2 3	V lokalitě Technoparku v rozvojové ploše Me-1 požadujeme zredukovat navrhované plochy bydlení za parkem ve prospěch ploch zeleně, a to alespoň v rozsahu, jak s nimi počítal stávající územní plán, požadujeme v souladu se stávajícím ÚP zachovat pruh zeleně pro rozšíření Zámeckého parku směrem k budoucí zastávce tramvaje a dále jej prodloužit podél budoucí tramvajové trati Me/31 celou lokalitou Technoparku a v jejím sousedství vést plochu pro vybudování stezky pro pěší a cyklisty pro zajištění prostupnosti území z Medláněk do Králova Pole.	2 3
2 4	V lokalitě Technoparku v rozvojové ploše Me-1 dále požadujeme navýšení ploch zeleně alespoň na úroveň stávajícího ÚP, dále požadujeme v části této lokality blíže k Medláncům pamatovat i na veřejnou vybavenost v podobě školství, hřišť a sportovišť, aby noví obyvatelé i zaměstnanci nezhoršili již tak nedostatečnou kapacitu stávající veřejné vybavenosti v Medláncích (MŠ, ZŠ, centrum volného času, dětská hřiště, sportoviště). Požadujeme v dostupné vzdálenosti od ZŠ plochu pro sport S pro vybudování tělocvičny či malé sportovní haly, kterou by mohly využívat na tělocvik i děti základní školy, jejíž tělocvična je za hranou kapacity a brání případnému navýšení počtu žáků.	2 4
2 5	Požadujeme zahrnout cyklostezku spojující Technopark a Průmyslovou zónu v Kuřimi kolem kasáren v Řečkovících, Ivanovici a Česku.	2 5
2 6	Požadujeme respektovat reálný stav využití území a v lokalitě Zámeckého parku vymezit plochy zastavěné rodinnými domy jako plochy bydlení B/r1 a plochu pod zámekem jako plochu smíšenou obytnou C a v lokalitě Medláneckého kopce a jeho úpatí vymezit plochy zahrad I.	2 6

Dále doplňuji:

Co se týká odůvodnění mé připomínky/námítky, plně odkazují na stanovisko MČ Brno-Medlány k Návrhu Územního plánu města Brna.

V Brně dne 17.6.2020

Podpis



MMB/0301771/2020

Připomínka č.1

Vyhodnocení připomínky:

Předmětné území Medlánek má být dle dohody o vypořádání stanoviska Ministerstva životního prostředí (MŽP ČR) ke Konceptu ÚPmB ze dne 22.6.2017 z hlediska záboru ZPF řešeno dle varianty II. Konceptu ÚPmB s požadavkem na převedení rozvojové lokality Me-7 v rozsahu var. I Konceptu ÚPmB do územní rezervy pro bydlení (v Návrhu ÚPmB územní rezerva B-6) a dle podnětu samosprávy rozvojovou lokalitu Me-8 východně od komunikačního propojení řešit v rozsahu dle var. III (v Návrhu ÚPmB rozvojová lokalita Me-4) a západně od komunikačního propojení zařadit do územní rezervy pro bydlení v rozsahu dle var. II. (v Návrhu ÚPmB část územní rezervy B-7). V bezprostředním okolí měla být navazující rozvojová lokalita v MČ Brno-Řečkovice a Mokrá hora R-3 řešena obdobným způsobem - východně od komunikačního propojení rozvoj území dle var. III Konceptu ÚPmB (v Návrhu ÚPmB rozvojová lokalita R-3), západně od komunikace územní rezerva pro bydlení v rozsahu dle var. II. (v Návrhu ÚPmB část územní rezervy B-7). Tato dohodnutá řešení jsou součástí Pokynů pro vypracování Návrhu ÚPmB, které schválilo Zastupitelstvo města Brna usnesením č. ZM7/3871 na zasedání konaném dne 19. 6. 2018 (dále jen "Pokyny"). Návrhem ÚPmB jsou tak v daném území zcela naplněny Pokyny pro vypracování Návrhu ÚPmB a dotčený orgán MŽP ČR v této fázi pořizované dokumentace plně souhlasí s předloženým řešením Návrhu ÚPmB z hlediska záboru ZPF v k.ú. Medlánský, a proto není důvodné předmětné řešení měnit.

Uvádíme také, že územní rozvoj v ose Medlánský – Řečkovice – Ivanovice vyplývá ze Zadání, které je tímto způsobem konzistentně naplňováno. Tento rozvoj souvisí s trasováním D43 a předmětné územní rezervy bude možné aktivovat (převést do návrhu) pouze v případě, že bude na úrovni ZÚR JMK rozhodnuto o výsledné variantě řešení D43 na území města. Při návrhu řešení pak musí být zohledněny a zapracovány i případné další dopady a souvislosti, které nyní nelze dopředu předjímat.

Ovšem je nutné uvést, že v k.ú. Medlánský téměř nedochází v Návrhu ÚPmB k vymezení nových zastavitelných (návrhových) ploch oproti platnému ÚPmB, vyjma zastavitelných ploch na východní straně prodloužené ulice V Újezdech.

Nicméně na základě rozhodnutí Rady města Brna (RMB), které přijala na schůzi RMB č. R8/127 zahájené dne 20.1.2021 s pokračováním dne 25.1.2021, uplatnil určený zastupitel, radní pro územní plánování RNDr. Filip Chvátal, PhD. u pořizovatele připravovaného Územního plánu města Brna – Odboru územního plánování a rozvoje MMB, ve smyslu § 53 odst. (1) zákona č. 183/2006 sb., o územním plánování a stavebním řádu, ve znění pozdějších předpisů, podnět, aby vyhodnocení výsledků projednání dokončil v souladu s doporučením RMB. RMB doporučila řešení u problematických oblastí rozvoje města stěžejního charakteru. U předmětné územní rezervy B-6 a B-7 následujícím způsobem:

„Vzhledem k tomu, že došlo na úrovni ZÚR JMK k rozhodnutí o umístění koridoru komunikace R-43 na území města Brna, je možné učinit rozhodnutí a aktivovat územní rezervy, tj. územní rezervy převést zpět do zastavitelných ploch dle projednané a vybrané varianty Konceptu ÚPmB či dílčích úprav. Aktivaci územních rezerv převedením do zastavitelných ploch však nelze v úpravě Návrhu ÚPmB před opakovaným veřejným projednáním doporučit, ale až po první aktualizaci nového ÚPmB v rámci Zprávy o uplatňování ÚPmB, případně samostatnou změnou nového ÚPmB. V Návrhu ÚPmB by tak byly územní rezervy ponechány vyjma těch, kde je na základě výsledků projednání doporučeno jejich vypuštění (např. právě předmětná B-6 a B-7)“.

Na základě výše uvedeného pořizovatel dává pokyn územní rezervu B-6 a B-7 z návrhu ÚPmB vypustit v souladu s podnětem určeného zastupitele.

Věcná podstata způsobů vypořádání předmětného podání zůstává nadále relevantní, přestože návrh nového územního plánu města Brna prošel přepracováním s ohledem na Pokyny ZMB z roku 2022 a byl uveden do jednotného standardu ÚPD dle stavebního zákona a jeho prováděcích předpisů. Výše uvedené texty je tedy nutno chápat také ve smyslu těchto úprav.

Připomínka č.2

Vyhodnocení připomínky:

Tangenciální propojení městských částí Brno-Komín a Brno - Bystrc s MČ Brno-Medlánky je dlouhodobě sledované už v platném ÚPmB, pro které je zde vymezena plocha komunikací a prostranství místního významu s navazující plochou krajinné zeleně pro možnost umístění stromořadí či jiného krajinného prvku v rekreačně využívaném území. V Návrhu nového ÚPmB se rovněž v kontinuitě se stávajícím ÚPmB vymezuje plocha veřejného prostranství, která kopíruje stávající zpevněnou cestu vedoucí přes předmětné území (agreguje částečně i návrhovou plochu krajinné zeleně KV ze stávajícího ÚPmB, což je dáno měřítkem nového ÚPmB) a která vytváří podmínky pro žádoucí prostupnost územím. Z hlediska koncepce uspořádání dopravy slouží tato plocha pro vedení samostatné cyklotrasy. Zajišťuje dopravní obsluhu pro rozvojovou část brněnské ZOO ze strany Brna-Bystrce a stabilizovaného areálu Pily ČR, dále pak stabilizovaného areálu Policie ČR a medláneckého letiště ze strany Brna-Medlánek. Převážná část území je však určena pro nestavební využití, které negeneruje dopravní zatížení. Koridor již v současné době plní funkci obsluhy navazujících pozemků a jeho vymezení je nezbytné. Jeho šířka neznamená „výstavbu“ komunikace v celé šíři, ale umožňuje „kultivaci“ nevyhovujícího stavu a doplnění např. oboustranného stromořadí a zvýšení kvality prostupnosti pro pěší a cyklisty. To, jakým způsobem bude upraven provoz na tomto propojení nebo případně rozdělení na provozně nezávislé úseky není předmětem řešení územního plánu, ale úpravy organizace dopravy, která stanoví podmínky provozu, případně zamezí průjezdu nebo omezí některé nežádoucí pohyby.

Na základě rozhodnutí Rady města Brna (RMB) konané na schůzi RMB č.R8/127 zahájené dne 20.1.2021 s pokračováním dne 25.1.2021, uplatnil určený zastupitel, radní pro územní plánování RNDr. Filip Chvátal, PhD. u pořizovatele připravovaného Územního plánu města Brna – Odboru územního plánování a rozvoje MMB, ve smyslu § 53 odst. (1) zákona č. 183/2006 sb., o územním plánování a stavebním řádu, ve znění pozdějších předpisů, podnět, aby vyhodnocení výsledků projednání dokončil v souladu s doporučením RMB. Co se týče problematické oblasti rozvoje města RMB doporučila komunikační propojení Komín - Medlánky řešit jako návrhovou plochu veřejného prostranství O s tím, že část tohoto koridoru v prostoru od odbočky k rozvojové ploše ZOO k areálu Policie ČR bude stabilizován v rozsahu platného ÚPmB (bez integrace plochy zeleně).

Věcná podstata způsobů vypořádání předmětného podání zůstává nadále relevantní, přestože návrh nového územního plánu města Brna prošel přepracováním s ohledem na Pokyny ZMB z roku 2022 a byl uveden do jednotného standardu ÚPD dle stavebního zákona a jeho prováděcích předpisů. Výše uvedené texty je tedy nutno chápat také ve smyslu těchto úprav.

Pro úplnost doplňujeme, že na základě Pokynu č. 6) "Důkladné opakované posouzení připomínek městských částí z veřejného projednání" Zastupitelstva města Brna ze dne 21.06.2022, došlo v území kolem areálu bývalého JZD k úpravě návrhu spočívající v zapracování řešení dle ÚS Komín, Palcary - jih (Ing.arch. Jenčková, 08/2022). V území jsou nově vymezeny plochy smíšené obytné všeobecné, plochy občanského vybavení veřejného a s tím spojené upravené vedení dopravní infrastruktury.

Připomínka č.3

Vyhodnocení připomínky:

V rámci podání je vysloven požadavek na vypuštění komunikačního propojení mezi Medláncami a Ivanovicemi, od ulice V Újezdech, označeným ve výkrese 2.2 jako R/1.

Vyhodnocení z r. 2020:

„Záměr R/1 má přímou souvislost s rozvojem MČ Brno-Řečkovice a MČ Brno-Ivanovice a tento záměr nelze vypustit, ale jeho podoba dozná změn.

V upraveném návrhu budou doplněny plochy rozvoje na k.ú. Ivanovice a záměr R/1 nebude propojován na k.ú. Medlánky a bude veden v koridoru ulice Terezy Novákové (záměr R/31).“

Pro dokladování transparentnosti procesu vyhodnocení podání a pro úplnost uvádíme, že v předmětném území došlo ke změně. Ve výsledném řešení Návrhu nového ÚPmB byla poloha záměru R/1 upravena a záměr je připojen na ulici Žilkovu v MČ Brno-Řečkovice a Mokrá Hora. S územím MČ Brno-Medlánky není propojen.

Tato změna však nemá vliv na podstatu vyhodnocení požadavku podatele.

Věcná podstata způsobů vypořádání předmětného podání zůstává nadále relevantní, přestože návrh nového územního plánu města Brna prošel přepracováním s ohledem na Pokyny ZMB z roku 2022 a byl uveden do jednotného standardu ÚPD dle stavebního zákona a jeho prováděcích předpisů. Výše uvedené texty je tedy nutno chápat také ve smyslu těchto úprav.

Připomínka č.4

Vyhodnocení připomínky:

V rámci podání je požadováno vypuštění plánované komunikace mezi Technologickým parkem (ul. Purkyňovou a ulicí Hudcovou, ústící naproti ZŠ (záměr Me/1).

Pro dokladování transparentnosti procesu vyhodnocení podání je uvedeno také mezitímní vyhodnocení z r. 2020:

Požadavku nebylo v roce 2020 vyhověno, protože: „ÚPmB vymezuje doplnění komunikaci sběrného významu Me/1 z ul. Purkyňova do ul. Hudcova, která je nezbytná pro rozvoj lokality Technologický park Me-1. Společně s další komunikační sítí v navazujícím území doplňuje dopravní skelet pro odvedení dopravy z této části území.“

Konečné vyhodnocení podání se vztahuje k výslednému řešení Návrhu nového ÚPmB:

Návrh Územního plánu města Brna pro opakované veřejné projednání (06/2021) byl upraven. Záměr Me/1 byl přetrasován do souběžné polohy s ulicí Hradeckou. Do ulice Hudcovy naproti ZŠ tedy není připojen.

Tímto je požadavek zohledněn.

Pro úplnost doplňujeme, že ačkoli byla sběrná komunikace Me/1 vypuštěna, zůstává navržena místní komunikace v rámci plochy veřejného prostranství.

Věcná podstata způsobů vypořádání předmětného podání zůstává nadále relevantní, přestože návrh nového územního plánu města Brna prošel přepracováním s ohledem na Pokyny ZMB z roku 2022 a byl uveden do jednotného standardu ÚPD dle stavebního zákona a jeho prováděcích předpisů. Výše uvedené texty je tedy nutno chápat také ve smyslu těchto úprav.

Připomínka č.5

Vyhodnocení připomínky:

Návrh ÚPmB (6/2020) vymezil O-6 jako územní rezervu k prověření možnosti napojení lokality bydlení vymezené v územní rezervě B-6 na komunikační síť ve směru Medlánky (Technologický park)– Hudcova – Řečkovice – Ivanovice tak, aby byl přiměřeně doplněn chybějící dopravní skelet, přičemž je možné aktivovat územní rezervu pouze v případě, že bude na úrovni ZÚR JMK rozhodnuto o trasování D43 na území města Brna.

Nicméně na základě rozhodnutí Rady města Brna (RMB), které přijala na schůzi RMB č.R8/127 zahájené dne 20.1.2021 s pokračováním dne 25.1.2021, uplatnil určený zastupitel, radní pro územní plánování RNDr. Filip Chvátal, PhD. u pořizovatele připravovaného Územního plánu města Brna – Odboru územního plánování a rozvoje MMB, ve smyslu § 53 odst. (1) zákona č. 183/2006 sb., o územním plánování a stavebním řádu, ve znění pozdějších předpisů, podnět, aby vyhodnocení výsledků projednání dokončil v souladu s doporučením RMB. RMB doporučila řešení u problematických oblastí rozvoje města stěžejního charakteru. u předmětné územní rezervy O-6 následujícím způsobem:

„Vzhledem k tomu, že došlo na úrovni ZÚR JMK k rozhodnutí o umístění koridoru komunikace R-43 (S43) na území města Brna, je možné učinit rozhodnutí a aktivovat územní rezervy tj. územní rezervy převést zpět do zastavitelných ploch dle projednané a vybrané varianty Konceptu ÚPmB či dílčích úprav. Aktivaci územních rezerv převedením do zastavitelných

ploch však nelze v úpravě Návrhu ÚPmB před opakovaným veřejným projednáním doporučit, ale až po první aktualizaci nového ÚPmB v rámci Zprávy o uplatňování ÚPmB, případně samostatnou změnou nového ÚPmB. V Návrhu ÚPmB by tak byly územní rezervy ponechány vyjma těch, kde je na základě výsledků projednání doporučeno jejich vypuštění.

Vzhledem k nesouhlasu s původním vedením územní rezervy O-5 a výše uvedenému doporučení RMB na vypuštění koridoru územní rezervy O-6 a O-5 centrem Medlánek byla následně naznačena možnost změny jejího trasování. Jejich úpravu však nebylo možné z časových důvodů prověřit v potřebné podrobnosti a s podrobnějším vyhodnocením dopadů a vlivů na území.

Aby bylo možné podrobněji prověřit toto území jednak z hlediska koncepce dopravy (Odboru dopravy MMB) a z hlediska územních dopadů (Odboru územního plánování a rozvoje MMB), bylo z pozice pořizovatele rozhodnuto o potřebě jejího dalšího vymezení.

Z tohoto důvodu bude územní rezerva O-6 v Návrhu ponechána beze změny a územní rezerva O-5 bude upravena do koridoru v návaznosti od územní rezervy O-6 po propojení se záměrem R/1.

Závěrem uvádíme, že vzhledem k tomu, že se jedná pouze o územní rezervy, tak aktuálně nedochází k žádné změně ÚPmB v souvislosti s těmito dopravními koridory. Po zpracování podrobnějších prověřovacích studiích budou vyhodnoceny dopady do území a až následně na základě doporučení bude rozhodnuto o těchto územních rezervách a případném konkrétním vedení tohoto komunikačního propojení.

Věcná podstata způsobů vypořádání předmětného podání zůstává nadále relevantní, přestože návrh nového územního plánu města Brna prošel přepracováním s ohledem na Pokyny ZMB z roku 2022 a byl uveden do jednotného standardu ÚPD dle stavebního zákona a jeho prováděcích předpisů. Výše uvedené texty je tedy nutno chápat také ve smyslu těchto úprav.

Připomínka č.6

Vyhodnocení připomínky:

Návrh ÚPmB (6/2020) vymezil O-5 centrem Medlánek jako územní rezervu k prověření možnosti napojení lokality bydlení vymezené v územní rezervě B-6 na komunikační síť ve směru Medlánek (Technologický park)– Hudcova – Řečkovice – Ivanovice tak, aby byl přiměřeně doplněn chybějící dopravní skelet.

Dále viz odůvodnění připomínky č.5

Věcná podstata způsobů vypořádání předmětného podání zůstává nadále relevantní, přestože návrh nového územního plánu města Brna prošel přepracováním s ohledem na Pokyny ZMB z roku 2022 a byl uveden do jednotného standardu ÚPD dle stavebního zákona a jeho prováděcích předpisů. Výše uvedené texty je tedy nutno chápat také ve smyslu těchto úprav.

Připomínka č.7

Vyhodnocení připomínky:

V rámci podání je požadováno zrušení dopravního propojení mezi ulicemi V Újezdech a K Babě v rozvojové ploše Me-3.

Původní vyhodnocení z r. 2020:

„Komunikace v ulici V Újezdech je vymezena plochou dopravní infrastruktury D, komunikace v ulici K Babě je vyznačeno plochou veřejného prostranství. Rozvojová lokalita Me-3 není s ulicí V Újezdech přímo propojena. Přímé propojení je možné v rámci obecných podmínek využití území, ovšem vzhledem k realizované zástavbě je obtížně realizovatelné a nevhodné. V rámci prostupnosti území je vhodné do karty lokality doplnit podmínku propojení pouze pro pěší a cyklisty.“

Pro dokladování transparentnosti procesu vyhodnocení podání a pro úplnost uvádíme, že v předmětném území došlo ke změně. Ve výsledném řešení Návrhu nového ÚPmB byla poloha záměru R/1 upravena a na k.ú. Medlánek již není vymezen. Komunikace v ulici V Újezdech již

není vymezena plochou dopravní infrastruktury D, ale plochou veřejných prostranství. V kartě rozvojové lokality Me-3 je doplněna podmínka zajištění prostupu územím pro pěší a cyklisty. Tato změna však nemá vliv na podstatu původního vyhodnocení podání.

Věcná podstata způsobů vypořádání předmětného podání zůstává nadále relevantní, přestože návrh nového územního plánu města Brna prošel přepracováním s ohledem na Pokyny ZMB z roku 2022 a byl uveden do jednotného standardu ÚPD dle stavebního zákona a jeho prováděcích předpisů. Výše uvedené texty je tedy nutno chápat také ve smyslu těchto úprav.

Připomínka č.8

Vyhodnocení připomínky:

Podatel požaduje změnit plánovanou výstavbu na polích mezi Medládkami, Řečkovice a Ivanovicemi (rozvojové lokality R-3 a Me-4) výhradně na méně intenzivní nízkopodlažní zástavbu, případně požaduje významné rozšíření ploch zeleně.

Rozvojová lokalita Me-4 bude na základě doporučení samosprávy města k vypořádání námitek a připomínek doručených k projednanému Návrhu nového ÚP upravena následovně: Návrhové stavební plochy bydlení (B) a smíšená obytná (C) budou vymezeny jako plocha zemědělská (A). Zůstane tak zachováno stávající funkční využití dle platného ÚPmB – pro zemědělský půdní fond. Původně vymezená plocha městské zeleně pro nový park nebude vymezena. Rozvojová lokalita Me-4 bude zredukována a zůstane pouze jižní část s návrhovými plochami pro veřejnou vybavenost (V).

Rozvojová lokalita R-3 měla původně zůstat bez úprav. Věcný obsah připomínky k rozvojové lokalitě R-3 byl však uplatněn opakovaně při 1. opakovaném veřejném projednání. Podnět na změnu regulativu u předmětné plochy B/k3 na B/r2 podala mimo jiné MČ Brno-Řečkovice a Mokrý Hora. Určený zastupitel RNDr. Filip Chvátal, PhD. dle § 53 odst. (1) stavebního zákona uplatnil v procesu vyhodnocování výsledků projednání dopisem č.j. MMB/0477610/2021 ze dne 13.9.2021 na základě doporučení RMB R8/168 konané dne 1.9.2021 podnět na zohlednění místních zájmů MČ Brno-Řečkovice a Mokrý Hora a to u plochy bydlení v lokalitě Díly (mezi areálem kasáren a zástavbou v ul. Žilkova) snížit výšku zástavby na 2; tj. na místo uvedené B/k3 změnit regulativ na B/r2. Městské části jsou dle Statutu města Brna oprávněny uplatňovat právo na místní samosprávu ve specifickém režimu prostřednictvím vyjádření k projednávaným územně plánovacím dokumentacím.

Na základě výsledků projednání byly místní zájmy městské části Brno-Řečkovice zohledněny a Návrh pro druhé veřejné opakované projednání bude upraven (u předmětné plochy dojde ke změně regulativu z B/k3 na B/r2 a k vymezení plochy smíšené obytné C/k3 podél budoucí městské třídy). Touto úpravou je částečně reagováno také na požadavek podatele.

V rámci předmětné lokality je v aktuálním návrhu ÚPmB samostatně vymezena jedna plocha městské zeleně a o dalších se neuvažuje. Platí však to, že u ploch bydlení i ploch smíšených obytných je dle regulativu povinnost dodržet minimální plochu zeleně v rozsahu 30 % pro disponibilní pozemky stavebního záměru. Zeleň tedy musí být, jak požaduje podatel, výraznou součástí ploch C.

Věcná podstata způsobů vypořádání předmětného podání zůstává nadále relevantní, přestože návrh nového územního plánu města Brna prošel přepracováním s ohledem na Pokyny ZMB z roku 2022 a byl uveden do jednotného standardu ÚPD dle stavebního zákona a jeho prováděcích předpisů. Výše uvedené texty je tedy nutno chápat také ve smyslu těchto úprav.

Připomínka č.9

Vyhodnocení připomínky:

Plochy pro veřejnou vybavenost v rozvojové lokalitě Me-4 jsou určeny pro výstavbu MŠ. V dotčeném území se vyskytují převážně plochy bydlení. Rozvojová lokalita proto řeší doplnění ploch veřejné vybavenosti na severním okraji MČ Medládky, které naváží na přírodně rekreační území kolem Medláneckého rybníka. MČ Medládky dlouhodobě postrádá novou

mateřskou školu, část plochy pro veřejnou vybavenost je proto vhodné využít právě tímto účelem. Z toho důvodu je vhodné ponechat pro ni vymezené plochy.

Věcná podstata způsobů vypořádání předmětného podání se mění, a to i ve vazbě na skutečnost, že návrh nového územního plánu města Brna prošel přepracováním s ohledem na Pokyny ZMB z roku 2022 a byl uveden do jednotného standardu ÚPD dle stavebního zákona a jeho prováděcích předpisů, tj. výše uvedené texty je nutno chápat ve smyslu těchto úprav.

Vyhodnocení se mění takto:

V daném území došlo na základě nového požadavku místní samosprávy městské části Brno-Medlánky k úpravě návrhu spočívající v úpravě rozsahu vymezené rozvojové lokality Me-4. Rozvojová lokalita byla redukována a mezi poldrem a veřejným prostranstvím – pokračování ul. Nadační byla ponechána plocha zeleně; z tohoto důvodu je možné připomínce vyhovět.

Připomínka č.10

Vyhodnocení připomínky:

Požadujete pro rozvojovou lokalitu Me-4 podmínku prověření územní studii. Jako důvod uvádíte především prostup do sousedících rekreačních a sportovních oblastí.

Podmínka tohoto prostupu je uvedena v kartě lokalit, nemůže být tedy opomenuta. Územní studie se předepisuje zpravidla ve větších rozvojových plochách pro řešení vybraných problémů, případně pro variantní řešení. Na své náklady může územní studii zpracovat také ten, který změnu v území inicioval a realizuje ji. Plocha této lokality je však pro zadání samostatné územní studie příliš malá a okruh problémů příliš omezený na to, aby se nová výstavba ÚS podmiňovala.

Rozsah rozvojové lokality Me-4 byl oproti původnímu návrhu podstatně zmenšen.

Věcná podstata způsobů vypořádání předmětného podání zůstává nadále relevantní, přestože návrh nového územního plánu města Brna prošel přepracováním s ohledem na Pokyny ZMB z roku 2022 a byl uveden do jednotného standardu ÚPD dle stavebního zákona a jeho prováděcích předpisů. Výše uvedené texty je tedy nutno chápat také ve smyslu těchto úprav.

Připomínka č.11

Vyhodnocení připomínky:

Pro lokalitu R-8 požadujete zásadní snížení intenzity využití území. Uprostřed stabilizovaných ploch pro bydlení se nachází zahrádkářská kolonie, nevyužívané objekty a výšková stavba bývalé Geofyziky.

Návrh nového ÚP počítá s využitím zahrádek pro plochu veřejné městské zeleně, která může plnit i funkci veřejného prostranství. Zbytek ploch je určený pro bydlení nebo jako plocha smíšená obytná s volnou zástavbou s výškovou úrovní v/3 (6-16 m). Toto je nejnižší možná výšková úroveň vhodná pro městskou zástavbu, obytná sídliště a areály. Nižší zástavba s nižší intenzitou osídlení 1 nebo 2 je vhodná pro rezidenční nízkopodlažní zástavbu, tedy samostatné nebo řadové rodinné domy. Nově navrhovaná zástavba bude navazovat svým charakterem spíše na zástavbu mezi ulicemi Podpěrova a Jabloňová také s výškovou úrovní v/3. Větší výšková úroveň v/5 je navržena pouze pro stávající výškovou budovu Geofyziky. Snížování výškové úrovně zástavby pod úroveň 3 a s tím snížování intenzity využití území není možné. Výšková úroveň 3 je pro volnou bytovou zástavbu nejnižší možná, nižší zástavba rodinnými domy (rezidenční zástavba) v lokalitě není vhodná.

Věcná podstata způsobů vypořádání předmětného podání zůstává nadále relevantní, přestože návrh nového územního plánu města Brna prošel přepracováním s ohledem na Pokyny ZMB z roku 2022 a byl uveden do jednotného standardu ÚPD dle stavebního zákona a jeho prováděcích předpisů. Výše uvedené texty je tedy nutno chápat také ve smyslu těchto úprav.

Připomínka č.12

Vyhodnocení připomínky:

V rámci připomínky je požadavek na vymezení propojení ulice Renčovy a Terezy Novákové formou veřejně prospěšných staveb.

Ve výkresu 2.2 Souhrnný výkres dopravy a 3.0 Veřejně prospěšných staveb jsou vymezeny plochou dopravní infrastruktury D prvky systému komunikací, tvořící základní komunikační systém města Brna (komunikace sběrné, nadsběrné, rychlostní a dálnice).

Komunikace, které jsou vymezeny plochou veřejných prostranství jsou součástí místní sítě a zajišťují doplňkové propojení v rámci městské části. Tímto způsobem je vyznačeno i propojení Renčova – Terezy Novákové.

Z hlediska nastavených principů vyznačení prvků (viz výše) nelze požadavku na doplnění vymezení propojení Renčova – Terezy Novákové ve výkresu 2.2 a 3.0 vyhovět, protože se jedná především o síť obslužných komunikací vymezených plochou veřejných prostranství.

Věcná podstata způsobů vypořádání předmětného podání zůstává nadále relevantní, přestože návrh nového územního plánu města Brna prošel přepracováním s ohledem na Pokyny ZMB z roku 2022 a byl uveden do jednotného standardu ÚPD dle stavebního zákona a jeho prováděcích předpisů. Výše uvedené texty je tedy nutno chápat také ve smyslu těchto úprav.

Připomínka č.13

Vyhodnocení připomínky:

Předmětem připomínky je požadavek na vypuštění územních rezerv pro bydlení B-6 a B-7.

Předmětné území Medlánek má být dle dohody o vypořádání stanoviska Ministerstva životního prostředí (MŽP ČR) ke Konceptu ÚPmB ze dne 22.6.2017 z hlediska záboru ZPF řešeno dle varianty II. Konceptu ÚPmB s požadavkem na převedení rozvojové lokality Me-7 v rozsahu var. I Konceptu ÚPmB do územní rezervy pro bydlení (v Návrhu ÚPmB územní rezerva B-6) a dle podnětu samosprávy rozvojovou lokalitu Me-8 východně od komunikačního propojení řešit v rozsahu dle var. III (v Návrhu ÚPmB rozvojová lokalita Me-4) a západně od komunikačního propojení zařadit do územní rezervy pro bydlení v rozsahu dle var. II. (v Návrhu ÚPmB část územní rezervy B-7). V bezprostředním okolí měla být navazující rozvojová lokalita v MČ Brno-Řečkovice a Mokrá hora R-3 řešena obdobným způsobem - východně od komunikačního propojení rozvoj území dle var. III Konceptu ÚPmB (v Návrhu ÚPmB rozvojová lokalita R-3), západně od komunikace územní rezerva pro bydlení v rozsahu dle var. II. (v Návrhu ÚPmB část územní rezervy B-7). Tato dohodnutá řešení jsou součástí Pokynů pro vypracování Návrhu ÚPmB, které schválilo Zastupitelstvo města Brna usnesením č. ZM7/3871 na zasedání konaném dne 19. 6. 2018 (dále jen "Pokyny"). Návrhem ÚPmB jsou tak v daném území zcela naplněny Pokyny pro vypracování Návrhu ÚPmB a dotčený orgán MŽP ČR v této fázi pořizované dokumentace plně souhlasí s předloženým řešením Návrhu ÚPmB z hlediska záboru ZPF v k.ú. Medlánský, a proto není důvodné předmětné řešení měnit.

Uvádíme také, že územní rozvoj v ose Medlánský – Řečkovice – Ivanovice vyplývá ze Zadání, které je tímto způsobem konzistentně naplňováno. Tento rozvoj souvisí s trasováním D43 a předmětné územní rezervy bude možné aktivovat (převést do návrhu) pouze v případě, že bude na úrovni ZÚR JMK rozhodnuto o výsledné variantě řešení D43 na území města. Při návrhu řešení pak musí být zohledněny a zapracovány i případné další dopady a souvislosti, které nyní nelze dopředu předjímat.

Ovšem je nutné uvést, že v k.ú. Medlánský téměř nedochází v Návrhu ÚPmB k vymezení nových zastavitelných (návrhových) ploch oproti platnému ÚPmB, vyjma zastavitelných ploch na východní straně prodloužené ulice V Újezdech.

Nicméně na základě rozhodnutí Rady města Brna (RMB), které přijala na schůzi RMB č. R8/127 zahájené dne 20.1.2021 s pokračováním dne 25.1.2021, uplatnil určený zastupitel, radní pro územní plánování RNDr. Filip Chváta, PhD. u pořizovatele připravovaného Územního plánu města Brna – Odboru územního plánování a rozvoje MMB, ve smyslu § 53 odst. (1) zákona č. 183/2006 sb., o územním plánování a stavebním řádu, ve znění pozdějších

předpisů, podnět, aby vyhodnocení výsledků projednání dokončil v souladu s doporučením RMB. RMB doporučila řešení u problematických oblastí rozvoje města stěžejního charakteru. u předmětné územní rezervy B-6 a B-7 následujícím způsobem:

„Vzhledem k tomu, že došlo na úrovni ZÚR JMK k rozhodnutí o umístění koridoru komunikace R-43 na území města Brna, je možné učinit rozhodnutí a aktivovat územní rezervy tj. územní rezervy převést zpět do zastavitelných ploch dle projednané a vybrané varianty Konceptu ÚPmB či dílčích úprav. Aktivaci územních rezerv převedením do zastavitelných ploch však nelze v úpravě Návrhu ÚPmB před opakovaným veřejným projednáním doporučit, ale až po první aktualizaci nového ÚPmB v rámci Zprávy o uplatňování ÚPmB, případně samostatnou změnou nového ÚPmB. V Návrhu ÚPmB by tak byly územní rezervy ponechány vyjma těch, kde je na základě výsledků projednání doporučeno jejich vypuštění.

Na základě výše uvedeného pořizovatel dává pokyn územní rezervu B-6 a B-7 z návrhu ÚPmB vypustit v souladu s podnětem určeného zastupitele.

Věcná podstata způsobů vypořádání předmětného podání zůstává nadále relevantní, přestože návrh nového územního plánu města Brna prošel přepracováním s ohledem na Pokyny ZMB z roku 2022 a byl uveden do jednotného standardu ÚPD dle stavebního zákona a jeho prováděcích předpisů. Výše uvedené texty je tedy nutno chápat také ve smyslu těchto úprav.

Připomínka č.14

Vyhodnocení připomínky:

Vymezení územního systému ekologické stability (ÚSES) je v Návrhu ÚPmB v souladu s odborným oborovým dokumentem – plánem ÚSES, který je nezbytným podkladem pro vymezení ÚSES v ÚPD. Dle plánu ÚSES jsou v předmětné lokalitě vymezeny interakční prvky, které nahrazují lokální biokoridor ve dně údolí Medláneckého potoka nad Medládkami vymezený v platném ÚPmB. K hlavním důvodům nahrazení předmětného biokoridoru interakčními prvky patří jeho nízký biogeografický význam bez možnosti začlenění do ucelené hydrofilní větve místního ÚSES s vymezením funkčně odpovídajících biocenter.

Pro informaci uvádíme, že interakční prvek je obecně doplňkovou skladebnou částí lokálního ÚSES, která posiluje interakci ekologicky stabilnějších a méně stabilních ekosystémů, a tím ty méně stabilní pomáhá stabilizovat. Konkrétně zprostředkovává příznivé působení lokálních (místních) biocenter a biokoridorů na okolní, ekologicky méně stabilní krajinu. Skutečnost, že jde o doplňkové skladebné části místního ÚSES, znamená, že představují doplněk k vymezení biocenter a biokoridorů a není až tak podstatná jejich funkce pro ochranu přirozeného genofondu. Vymezení interakčních prvků není na rozdíl od biocenter a biokoridorů nikterak vázáno na biogeografické členění krajiny, a naopak daleko více vychází z aktuálního stavu krajiny. Návrh soustavy interakčních prvků má v zásadě doporučující charakter a nemá zákonnou podporu.

Ve vztahu k územnímu plánu jsou interakční prvky obecně "podměrečnou" kategorií, tj. takovou kategorií prvků, jejichž vymezení je pod rozlišovací možností územního plánu a povinnost jeho vymezení ani nevyplývá z právních předpisů. Nicméně o existenci interakčních prvků či o existenci jejich návrhu by měl mít zpracovatel územně plánovací dokumentace povědomí, aby svým řešením zbytečně funkční prvky nelikvidoval a u dosud neexistujících či nedostatečně funkčních neznemožnil provedení navržených opatření.

Na základě uvedeného je zřejmý důvod, pro který v dané lokalitě není v Návrhu ÚPmB vymezena a ani není vhodné vymezovat skladebnou část ÚSES – lokální biokoridor. Nicméně zpracovatel svým návrhem – vymezením příslušných ploch návrhové zeleně v předmětné lokalitě zajistil další existenci a funkčnost daných interakčních prvků.

V případě pozemku p.č. 1818 k.ú. Medládky uvádíme, že by se jeho vymezením jako samostatné plochy krajinné zeleně vytvořila podměrečná plocha, která nemá zákonné ani koncepční opodstatnění, protože předmětné krajinné prvky s ekologicko-stabilizační a také estetickou funkcí v podobě aleje jsou přirozenou součástí mimoprodukčních funkcí zemědělské plochy (viz Odůvodnění Návrhu ÚPmB). Pro informaci ještě uvádíme, že na základě požadavku a dohody s dotčeným orgánem Odborem životního prostředí Magistrátu

města Brna, bude do závazné textové části doplněna regulace zajišťující větší a zřejmější ochranu výše uvedených krajinnotvorných prvků. V souvislosti s plánovanou budoucí urbanizací území není vymezení ploch krajinné zeleně žádoucí; vymezení těchto ploch má význam ve volné krajině.

Věcná podstata způsobů vypořádání předmětného podání zůstává nadále relevantní, přestože návrh nového územního plánu města Brna prošel přepracováním s ohledem na Pokyny ZMB z roku 2022 a byl uveden do jednotného standardu ÚPD dle stavebního zákona a jeho prováděcích předpisů. Výše uvedené texty je tedy nutno chápat také ve smyslu těchto úprav.

Připomínka č.15

Vyhodnocení připomínky:

Objekty a plochy pro plnění funkce veřejné vybavenosti a sportu mohou být připuštěny i v plochách pro bydlení B nebo smíšených obytných C.

Sběrná střediska odpadů nejsou vzhledem ke svému charakteru a rozloze v územním plánu vymezena. Umístění sběrných středisek odpadů statutárního města Brna je přípustné v plochách bydlení, smíšených obytných, komerční vybavenosti, nákupních a zábavních center a zvláštních areálů, výroby a skladování, lehké výroby, podmíněně přípustné v plochách technické infrastruktury, dopravní infrastruktury a na veřejném prostranství, pokud toto umístění nenaruší jejich funkci.

Připomínce je vyhověno jiným způsobem.

Věcná podstata způsobů vypořádání předmětného podání zůstává nadále relevantní, přestože návrh nového územního plánu města Brna prošel přepracováním s ohledem na Pokyny ZMB z roku 2022 a byl uveden do jednotného standardu ÚPD dle stavebního zákona a jeho prováděcích předpisů. Výše uvedené texty je tedy nutno chápat také ve smyslu těchto úprav.

Připomínka č.16

Vyhodnocení připomínky:

Skutečný způsob využití předmětného pozemku, tj. pobytová louka s ekologickou, komunikační a rekreační funkcí je realizovatelný a přípustný i v rámci plochy zemědělské, a to zejména z důvodu, že plní mimoprodukční funkce zemědělské plochy. Dané využití je také v souladu s § 18 odst. (5) stavebního zákona, jehož záměry Návrh ÚPmB z důvodu veřejného zájmu nevylučuje.

Nicméně vzhledem k tomu, že je předmětný pozemek ve vlastnictví Statutárního města Brna, jeho grafická čitelnost je v měřítku zpracování nového ÚPmB, skutečné využití nejlépe reflektuje právě plocha krajinné zeleně a pozemek nebude tvořit nesmyslnou enklávu v daném území, protože plynule navazuje na okolní plochy krajinné zeleně, jeví se důvodné změnit pozemek na plochu krajinné zeleně "K".

Věcná podstata způsobů vypořádání předmětného podání zůstává nadále relevantní, přestože návrh nového územního plánu města Brna prošel přepracováním s ohledem na Pokyny ZMB z roku 2022 a byl uveden do jednotného standardu ÚPD dle stavebního zákona a jeho prováděcích předpisů. Výše uvedené texty je tedy nutno chápat také ve smyslu těchto úprav.

Připomínka č.17

Vyhodnocení připomínky:

Předmětem připomínky je požadavek na zachování stávajícího prostupu územím mezi ul. Turistickou a Vycházkovou a z toho důvodu pozemky parc.č. 1033/1 a 1033/12, k.ú. Medláňky definovat jako zeleň Z, tj. neměnit na plochu zahrádek I. Připomínce nelze zcela vyhovět, neboť se jedná o pozemky v soukromém vlastnictví, kdy jeho vlastníci požadují jiné funkční využití, kterému nelze v současné době vyhovět. To však nevylučuje i v plochách zahrádek zachovat stávajícího prostupu územím, pokud bude na tomto řešení s vlastníkem pozemků nalezena shoda.

Pro informaci závěrem uvádíme fakt, že dle obecných podmínek závazné části „Návrhu ÚPmB (2020)“: „Záměry na změny v území musí zachovávat a posilovat prostupnost v území; ve stabilizovaných plochách musí být zachovány pěší trasy zajišťující průchodnost území a přístup k jednotlivým pozemkům. V plochách změn musí být navrhována řešení, která zajistí prostupnost v území, zejména návaznost na zastavěné území či zastavitelné plochy nebo pěší průchodnost do krajiny.“, a dále „Stavby a zařízení dopravní a technické infrastruktury lze umístit ve všech typech ploch s rozdílným způsobem využití. V případě ploch zástavby lze stavby a zařízení dopravní infrastruktury umístit, pokud záměr není zjevně nepřiměřený vůči návazným či dotčeným plochám. V případě volných ploch lze stavby a zařízení dopravní a technické infrastruktury umístit za podmínky minimalizace jejich plošného a prostorového střetu s příslušnou plochou a minimalizace negativního vlivu na funkčnost plochy vyplývající z hlavního využití, pokud není v podmínkách využití typů ploch stanoveno jinak.“, a také „Veřejná prostranství lze umístit ve všech typech ploch s rozdílným způsobem využití.“

Na základě uvedeného je zřejmé, že není nutná požadovaná změna funkčního využití pro zajištění prostupu, která by jako taková měla být zajištěna regulacemi území danými v textové části Návrhu ÚPmB (2020).

Věcná podstata způsobů vypořádání předmětného podání zůstává nadále relevantní, přestože návrh nového územního plánu města Brna prošel přepracováním s ohledem na Pokyny ZMB z roku 2022 a byl uveden do jednotného standardu ÚPD dle stavebního zákona a jeho prováděcích předpisů. Výše uvedené texty je tedy nutno chápat také ve smyslu těchto úprav.

Připomínka č.18

Vyhodnocení připomínky:

Skutečný stav (stromová kaple sloužící jako místo spočinutí a rozjímání na procházkách, k venkovním bohoslužbám, k oddávání snoubenců v přírodě nebo třeba pro pořádání koncertů a určené pro širokou veřejnost), a předpokládaný způsob využití předmětného pozemku (vzpomínkový háj s možností pohřbívání ke kořenům) neodpovídá funkčnímu využití navrženému v Návrhu ÚPmB pro plochy zahrádek "I". Vzhledem k tomu, že se část výše uvedených aktivit v daném místě realizuje již nyní, nepředpokládá se konfliktní působení na okolní plochy. Dále uvádíme, že se jedná o pozemky ve vlastnictví města Brna a jde o záměr městské části podporovaný městem. Na základě uvedeného je vhodné vymezit předmětný pozemek p.č. 1353 v k.ú. Medlánky na plochu, která nejlépe reflektuje reálný i budoucí způsob využití a to na plochu veřejné vybavenosti „V/x/h (lze považovat za plochu v krajině bez nutnosti navázání této plochy na plochu veřejného prostranství).

Věcná podstata způsobů vypořádání předmětného podání zůstává nadále relevantní, přestože návrh nového územního plánu města Brna prošel přepracováním s ohledem na Pokyny ZMB z roku 2022 a byl uveden do jednotného standardu ÚPD dle stavebního zákona a jeho prováděcích předpisů. Výše uvedené texty je tedy nutno chápat také ve smyslu těchto úprav.

Připomínka č.19

Vyhodnocení připomínky:

V dané věci uplatnila připomínku MČ Brno-Medlánky, pořizovatel požadavku vyhověl takto: Pozemek parc. č. 1000/11 k. ú. Medlánky je dle platného ÚPmB sice součástí plochy vodohospodářské, dle stavu v území je také spolu s pozemkem parc. č.1012/12 zahrnut do společného oplocení u RD Rysova 2b, s přístupem z ulice Rysova. Jejich vymezení jako součást stabilizované plochy B/r2 je žádoucí.

Oproti tomu pozemek parc. č. 994/1 a s ním i pozemky parc. č. .994/2, 994/3, 984/5, 1012/11 a 1012/20 k. ú. Medlánky jsou dle platného ÚPmB součástí plochy vodohospodářské, dle stavu v území jsou přístupné pouze cestou kolem rybníka a nesouvisejí s nemovitostí určenou pro bydlení. Není proto důvod je nyní v novém ÚP zahrnovat do stabilizované plochy bydlení, využití pozemků takovému funkčnímu využití neodpovídá. V tomto rozsahu se tímto připomínce částečně vyhovuje.

Věcná podstata způsobů vypořádání předmětného podání zůstává nadále relevantní, přestože návrh nového územního plánu města Brna prošel přepracováním s ohledem na Pokyny ZMB z roku 2022 a byl uveden do jednotného standardu ÚPD dle stavebního zákona a jeho prováděcích předpisů. Výše uvedené texty je tedy nutno chápat také ve smyslu těchto úprav.

Připomínka č.20

Vyhodnocení připomínky:

V dané věci uplatnila připomínku MČ Brno-Medlánky, pořizovatel požadavku vyhověl takto: Na částech pozemků v majetku smB parc. č. 985/1 a 985/19 k. ú. Medlánky při ulici Rysova je v ÚP vymezena plocha ke stavebnímu využití pro bydlení, stejně tak je na části pozemků návrhová plocha městské zeleně. Pořizovatel preferuje ponechat možnost stavebního využití, tj. nevymezovat zde pouze plochu zeleně. Ta je vyjádřena na částech pozemků v rozsahu návrhové plochy Z. Byť je MČ preferované stavební využití pro domov pro seniory přípustné i v ploše bydlení, garancí takového cílového využití je právě plocha veřejné vybavenosti V. S ohledem na vlastnictví pozemků smB je také vhodné plochu pro veřejný účel jednoznačně v novém ÚP vymezit odpovídající funkcí, tj. plochou V.

Věcná podstata způsobů vypořádání předmětného podání zůstává nadále relevantní, přestože návrh nového územního plánu města Brna prošel přepracováním s ohledem na Pokyny ZMB z roku 2022 a byl uveden do jednotného standardu ÚPD dle stavebního zákona a jeho prováděcích předpisů. Výše uvedené texty je tedy nutno chápat také ve smyslu těchto úprav.

Připomínka č.21

Vyhodnocení připomínky:

V dané věci uplatnila připomínku MČ Brno-Medlánky, pořizovatel požadavku vyhověl takto: Požadované vymezení samostatné plochy V na částech pozemků parc. č. 985/1, 985/2 a 985/21 v jižním konci ulice Rysova, při kruhovém objezdu není s ohledem na metodiku zpracování nového ÚP vhodné: jednalo by se o podměrečnou plochu, kterou je problematické v novém ÚP samostatně vymezit za současného zachování čitelnosti hlavního výkresu - rozsah plochy a zápis kódu stavební plochy. Záměr nového objektu radnice MČ lze realizovat i v rámci plochy bydlení. Přesto pořizovatel s přihlédnutím k místním zájmům městské části dává pokyn zpracovatelům, aby požadavek MČ na plochu V prověřil.

Zpracovatel se na základě pokynu pořizovatele problematikou vymezení samostatné funkční plochy zabýval a -z pozice odborného garanta správnosti řešení- v upraveném návrhu ÚP nakonec vymezil rozsah plochy V/v2 tak, aby byla plocha vymezena přehledným způsobem. Ve výsledku je připomínce vyhověno.

Věcná podstata způsobů vypořádání předmětného podání zůstává nadále relevantní, přestože návrh nového územního plánu města Brna prošel přepracováním s ohledem na Pokyny ZMB z roku 2022 a byl uveden do jednotného standardu ÚPD dle stavebního zákona a jeho prováděcích předpisů. Výše uvedené texty je tedy nutno chápat také ve smyslu těchto úprav.

Připomínka č.22

Vyhodnocení připomínky:

V dané věci uplatnila připomínku MČ Brno-Medlánky, pořizovatel odůvodnil takto: Území mezi bytovými domy jabloňová 22-28 a ulicí Kuřimskou, které je využíváno jako volné prostranství - zeleň má výměru pod limit 0,2 ha pro samostatné funkční vymezení; plocha zeleně v platném ÚPmB dnes zahrnuje větší území, i to, které je již stavebně využito. Po zpřesnění využití dle skutečného stavu není samostatné vymezení plochy městské zeleně Z v návrhu nového ÚP účelné, území bude nadále užíváno jako volné prostranství v rámci stabilizované plochy bydlení.

Věcná podstata způsobů vypořádání předmětného podání zůstává nadále relevantní, přestože návrh nového územního plánu města Brna prošel přepracováním s ohledem na Pokyny ZMB z roku 2022 a byl uveden do jednotného standardu ÚPD dle stavebního zákona a jeho prováděcích předpisů. Výše uvedené texty je tedy nutno chápat také ve smyslu těchto úprav.

Připomínka č.23

Vyhodnocení připomínky:

V dané věci uplatnila připomínku MČ Brno-Medlánky, pořizovatel požadavek zohlednil takto: Oproti platnému ÚPmB a řešení obsaženému v Konceptu ÚP není v Návrhu ÚP zástavba RD v ulici Za Parkem a Hujíčkova zahrnuta do návrhové plochy, ale je již stabilizována. Proto je žádoucí stabilizovanou plochu bydlení vymezit dle skutečného stavu v území a městské pozemky 855, 856 a jižní část pozemku 711/1 (s cestou ve stopě ulice Hujíčkova) vše k. ú. Medlánky vymezit jako stabilizovanou plochu zeleně - sloučit s plochou zeleně zámeckého parku. Návrh ÚP totiž vymezení jižní stopy ulice Hujíčkova jako plochy veřejného prostranství dle Konceptu ÚP nepřebírá.

Je žádoucí zachovat na městském pozemku parc. č. 710/1 k. ú. Medlánky návrhovou plochu městské zeleně, lze připustit oproti projednanému Konceptu ÚP (i platnému ÚPmB) redukcí jejího rozsahu do podoby dle návrhu nového ÚP. Plocha zeleně je v daném místě podstatná pro kvalitní propojení od stávajícího zámeckého parku k budoucí tramvajové smyčce do dalšího území v lokalitě Me-1. Návrhová plocha Z byla pro tento účel v Návrhu ÚP (projednávaném v červnu 2020) vymezena v dostatečném rozsahu, proto pořizovatel neshledal žádoucí požadavku MČ na její rozšíření vyhovět.

Na základě doporučení samosprávy města k vypořádání námitek a připomínek doručených k projednanému Návrhu nového ÚP (v červnu 2020) bude na pozemku parc. č. 710/1 k. ú. Medlánky v majetku města doplněna plocha veřejné vybavenosti (V) ve vazbě na ZŠ Hudcova. Tento požadavek na plochu V nakonec vyplynul z interních jednání s MČ, která tímto chce zajistit na městském pozemku plochu pro sportovního zařízení k ZŠ Hudcova. Takto je formulován i konkrétní požadavek na řešení uvedený u stanovené ÚS-08 v kap. 12 textové části ÚP a v kartě lokality Me-1. MČ je nakonec vyhověno v rozsahu tohoto požadavku.

V rozvojové lokalitě Me-1 lze další propojení pásem městské zeleně od navrhované tramvajové smyčky realizovat v rámci vymezených stavebních ploch, Návrh nového ÚP jednotlivé pásy liniové zeleně nevymezuje. Taktéž stezka pro pěší a cyklisty je nad podrobnost řešení v novém ÚP. Jejich realizace spolu s pásem zeleně je podél budoucí trati Me/31 na základě obecných regulativů možná ve všech stavebních plochách, tudíž i v ploše dopravy D, či sousední ploše smíšené obytné C. V této části není požadavku MČ vyhověno.

Připomínce se částečně vyhovuje v rozsahu vyhovění shodným požadavkům MČ.

Věcná podstata způsobů vypořádání předmětného podání zůstává nadále relevantní, přestože návrh nového územního plánu města Brna prošel přepracováním s ohledem na Pokyny ZMB z roku 2022 a byl uveden do jednotného standardu ÚPD dle stavebního zákona a jeho prováděcích předpisů. Výše uvedené texty je tedy nutno chápat také ve smyslu těchto úprav.

Vyhodnocení doplňujeme o informaci, že v daném území došlo na základě konkrétního požadavku určeného zastupitele, který u pořizovatele uplatnil dopisem ze dne 10.3.2023, k úpravě ÚP dle výsledků ÚS Technopark. (Jde o Územní studii Technologický park, jejímž zpracovatelem je tým KAM Brno, p.o.). Změna spočívá v úpravě rozsahu vymezených funkčních ploch v rozvojové lokalitě Me-1. Dále došlo ke změně na základě konkrétního požadavku určeného zastupitele na "posouzení potřebnosti předepsaných územních studií a žádosti o vypuštění mimo jiné i ÚS-08" uplatněného dopisem z 18. září 2023. Změna spočívá ve vypuštění povinnosti pořídit ÚS-08 jako podmínku pro rozhodování o změnách v území v lokalitě Me-1. Na základě této úpravy návrhu ÚP 2024 již nelze prostřednictvím územní studie konkretizovat požadavky na využití rozvojové lokality. Požadavku na zachování plochy zeleně v Me-1 dle platného ÚPmB nelze vyhovět, částečné vyhovění na plochu zeleně zůstává na pozemků pro rozšíření zámeckého parku.

Připomínka č.24

Vyhodnocení připomínky:

V dané věci uplatnila připomínku MČ Brno-Medlánky, pořizovatel požadavek zohlednil takto: V rozvojové lokalitě Me-1 lze další požadované využití pro veřejnou vybavenost (školský, centrum volného času), komerční vybavenost (sport), hřiště realizovat v rámci vymezených smíšených obytných ploch C. Pořizovatel neshledává účelné vymezení funkční plochy V či S předjímat jejich konkrétní lokalizaci. Pro území lokality Me-1 je předepsáno zpracování ÚS-08, ta prověří potřebu občanského vybavení a navrhne na území využití funkčních ploch C ve větší podrobnosti. Viz požadavky na řešení v ÚS uvedené v textové části v kap. 12 a v příslušné kartě lokality Me-1.

S odkazem na text vyhodnocení u připomínky č.23 je požadavek MČ na plochu pro sportovní zařízení pro ZŠ Hudcova řešen vymezením plochy V na městském pozemku parc. č. 710/1 k. ú. Medlánky

Samospráva města na Poradě vedení dne 10.12.2020 odsouhlasila podnět na úpravu rozsahu funkčních ploch bydlení v předmětné lokalitě ve prospěch smíšeného využití s volnou strukturou zástavby a v plochách pro smíšené využití úpravu výškových hladin zástavby dle Případové studie lokality Technologický park (KAM, 2020) pro účely úpravy Návrhu nového ÚPmB.

Na základě rozhodnutí Rady města Brna (RMB), které přijala na schůzi RMB č.R8/127 zahájené dne 20.1.2021 s pokračováním dne 25.1.2021, uplatnil určený zastupitel, radní pro územní plánování RNDr. Filip Chváta, PhD. u pořizovatele připravovaného Územního plánu města Brna – Odboru územního plánování a rozvoje MMB, ve smyslu § 53 odst. (1) zákona č. 183/2006 sb., o územním plánování a stavebním řádu, ve znění pozdějších předpisů, podnět, aby vyhodnocení výsledků projednání dokončil v souladu s doporučením RMB. RMB doporučila řešení u problematických oblastí rozvoje města stěžejního charakteru.

Doporučení se týkalo i rozvojové lokality Me-1 Technologický park. Proto pořizovatel dal pokyny na úpravu návrhu ÚP v lokalitě Me-1 pro 1. opakované veřejné projednání (v červnu 2021), vše v souladu s podnětem určeného zastupitele.

K další úpravě návrhu ÚP oproti výše uvedenému došlo v lokalitě Me-1 po 1. opakovaném veřejném projednání.

Na základě připomínek MČ doručených při 1. opakovaném veřejném projednání se určený zastupitel navrženým řešením v severní části lokality Me-1 znovu zabýval a uplatnil v procesu vyhodnocování výsledků projednání dopisem č.j. MMB/0477610/2021 ze dne 13.9.2021 k lokalitě Me-1 na základě doporučení RMB R8/168 ze dne 1.9. 2021 podnět na zohlednění místních zájmů MČ Brno - Medlánky, a to na navrácení původní plochy W/v3 a rozšíření plochy B/r2 na úkor plochy C/v3. Městské části jsou dle Statutu města Brna oprávněny uplatňovat právo na místní samosprávu ve specifickém režimu prostřednictvím vyjádření k projednávaným územně plánovacím dokumentacím.

Na základě výsledků projednání byly místní zájmy městské části MČ Brno-Medlánky alespoň částečně zohledněny a Návrh pro 2. opakované veřejné projednání byl upraven.

Připomínce je vyhověno částečně vymezením plochy veřejné občanské vybavenosti a promítnutím požadavků na konkretizaci využití lokality Me-1 pro další občanskou vybavenost do požadavků k řešení do vymezené ÚS-08.

Věcná podstata způsobů vypořádání předmětného podání zůstává nadále relevantní, přestože návrh nového územního plánu města Brna prošel přepracováním s ohledem na Pokyny ZMB z roku 2022 a byl uveden do jednotného standardu ÚPD dle stavebního zákona a jeho prováděcích předpisů. Výše uvedené texty je tedy nutno chápat také ve smyslu těchto úprav. Vyhodnocení doplňujeme o informaci, že v daném území došlo na základě konkrétního požadavku určeného zastupitele, který u pořizovatele uplatnil dopisem ze dne 10.3.2023, k úpravě ÚP dle výsledků ÚS Technopark. (Jde o Územní studii Technologický park, jejímž zpracovatelem je tým KAM Brno, p.o.). Změna spočívá v úpravě rozsahu vymezených funkčních ploch v rozvojové lokalitě Me-1. Dále došlo ke změně na základě konkrétního požadavku určeného zastupitele na "posouzení potřebnosti předepsaných územních studií a

žádosti o vypuštění mimo jiné i ÚS-08" uplatněného dopisem z 18. září 2023. Změna spočívá ve vypuštění povinnosti pořídit ÚS-08 jako podmínku pro rozhodování o změnách v území v lokalitě Me-1. Na základě této úpravy návrhu ÚP 2024 již nelze prostřednictvím územní studie konkretizovat požadavky na využití rozvojové lokality (požadováno zpřesnění pro zeleň, občanská vybavenost, sport).

Vyhověno zůstává částečně vymezením plochy veřejné občanské vybavenosti.

Připomínka č.25

Vyhodnocení připomínky:

V rámci podání je požadováno vymezení propojení mezi územím Technologického parku a průmyslovou zónou v Kuřimi.

Pro dokladování transparentnosti procesu vyhodnocení podání je uvedeno také mezitímní vyhodnocení z r. 2020:

Požadavku bylo v roce 2020 vyhověno částečně, protože: „Úkolem územního plánu je vytvářet územní podmínky pro možnost umístění záměrů, nikoliv zajistit „bezproblémovou“ realizaci všech záměrů a znát podrobné technické provedení jednotlivých úseků. Obecně územní plán stanovuje základní koncepci rozvoje území obce, ochrany jeho hodnot, jeho plošného a prostorového uspořádání, uspořádání krajiny a koncepci veřejné infrastruktury a stanovuje podmínky pro využití území. Nový Územní plán města Brna (ÚPmB) pracuje s méně podrobným měřítkem hlavního výkresu 1:10 000, než tomu je u současného (1:5000).

V rámci stanovení podmínek využití ploch v kap. 6.2. a kap. 6.3.3.10 závazné textové části je umožněno umístění cyklistické infrastruktury ve všech plochách s rozdílným způsobem využití. Z hlediska požadavku na zakreslení dalších propojení uvádíme, že v rámci cyklistické dopravy byl zvolen obecnější přístup.

Ve výkrese 2.2. Souhrnný výkres dopravy jsou vyznačeny „vybrané samostatné cyklotrasy“, kterými jsou zpřesněny záměry ze Zásad územního rozvoje Jihomoravského kraje. Ve výkresu odůvodnění O.6 Cyklistická doprava – schéma jsou k výše uvedenému jevu navíc vyznačeny „vybrané pouliční cyklotrasy“, které naznačují možná vybraná propojení území města, která však již nejsou závazná a je možné je operativně upravovat nebo dále doplňovat.

Obecně ve výkresu odůvodnění O.6 nejsou trasy vymezeny závazně a umístění jakýchkoliv cyklistických tras nebo stezek je možná v souvislosti s obecnými podmínkami uvedenými v kapitolách 6.1 až 6.5 Výroku ve všech plochách.“

Konečné vyhodnocení podání se vztahuje k výslednému řešení Návrhu nového ÚPmB:

Návrh Územního plánu města Brna pro opakované veřejné projednání (06/2021) byl upraven a požadované propojení cyklostezkou Technologický park - Kuřim bylo doplněno o tuto trasu do výkresu 2.2. a Odůvodnění.

Tímto je požadavek zohledněn.

Věcná podstata způsobů vypořádání předmětného podání zůstává nadále relevantní, přestože návrh nového územního plánu města Brna prošel přepracováním s ohledem na Pokyny ZMB z roku 2022 a byl uveden do jednotného standardu ÚPD dle stavebního zákona a jeho prováděcích předpisů. Výše uvedené texty je tedy nutno chápat také ve smyslu těchto úprav.

Připomínka č.26

Vyhodnocení připomínky:

V dané věci uplatnila připomínku MČ Brno-Medlánky, pořizovatel požadavku vyhověl takto:

Stávající zástavba RD ve východním konci ulice Turistická byla zahrnuta do stabilizované plochy městské zeleně Z - zámecký park- již v Konceptu nového ÚP. Existence stávající zástavby zahrnuté do jiné funkční plochy nestavební je ošetřena obecným regulativem a neznamená její vymístění a dotvoření celého území jako park.

Zástavba RD dotváří charakter území u křižovatky ulic Turistická a Hudcova a zasahuje území o rozloze cca 0,24 ha. Proto je možné pro zástavbu vymežit samostatnou stavební funkční plochu v souladu s požadavkem § 3 odst 1 vyhl. 501/2006 Sb., v platném znění.

Obdobně lze postupovat v případě zástavby komerčními objekty a v ulici Hudcova 2,2a, které zahrnují území o rozloze cca 0,31 ha.

Zpracovatel se na základě pokynu pořizovatele problematikou vymezení odpovídající stavební plochy pro zástavbu RD na ul. Turistická a zástavbu vybavenosti na ul. Hudcova znovu zabýval a -z pozice odborného garanta správnosti řešení- vymezil jednu stabilizovanou plochu smíšenou obytnou.

Ve výsledku je připomínce vyhověno.

Věcná podstata způsobů vypořádání předmětného podání zůstává nadále relevantní, přestože návrh nového územního plánu města Brna prošel přepracováním s ohledem na Pokyny ZMB z roku 2022 a byl uveden do jednotného standardu ÚPD dle stavebního zákona a jeho prováděcích předpisů. Výše uvedené texty je tedy nutno chápat také ve smyslu těchto úprav.

7111

MAGISTRÁT MĚSTA BRNA
Odbor územního plánování a rozvoje
Došlo: 24-06-2020
676 Brno
Č.j. MMB: 0301909
Příl:

Adresát: Magistrát města Brna, Odbor územního plánování a rozvoje, Kounicova 67, 601

Podatel:

Jméno a příjmení: [redacted]
Trvale bytem: [redacted]

Jsem – nejsem* vlastníkem nemovitosti v ploše dotčené navrhovanou změnou (uvést parcelní číslo pozemku nebo číslo popisné stavby nebo identifikaci bytové či nebytové jednotky)

(* nehodící se škrtněte)

NÁMITKA – PŘIPOMÍNKA* proti Návrhu Územního plánu města Brna, jeho grafické i textové části

Vznáším námitky – připomínky označené níže křížkem:

- | | | |
|-------------|---|-------------|
| 1 | ⊗ Požadujeme zásadně redukovat navrhovaný rozsah záboru zemědělského půdního fondu a navrhované navýšení zastavěnosti v k. ú. Medláňky. | 1 |
| 2
-
6 | ⊗ Požadujeme vypuštění plánovaných komunikací: <ul style="list-style-type: none"> o mezi Komínem (resp. Bystrcí) a Medláňkami se zaústěním do ulice Turistické (navržené jako veřejné prostranství se zábořem ploch polí a zahrádek v lokalitě u křížku pro budoucí silnici), o mezi Medláňkami a Ivanovicemi od ulice V Újezdech pod kasárnami v Řečkovcích (R/1), o mezi Technologickým parkem (ul. Purkyňovou) a ulicí Hudcovou, ústící naproti ZŠ (Me/1). | 2
-
6 |
| 7 | ⊗ Požadujeme vypuštění plánovaných územních rezerv pro komunikace: <ul style="list-style-type: none"> o mezi ulicí Turistickou (od křížku) a ulicí Purkyňovou mezi Medláneckými kopci, o mezi ulicí Turistickou a ulicí V Újezdech. | 7 |
| 8 | ⊗ Nesouhlasíme s novým dopravním propojením mezi ulicemi V Újezdech a K Babě v rozvojové ploše Me-3.
⊗ Požadujeme změnit plánovanou výstavbu na polích mezi Medláňkami, Řečkovci a Ivanovicemi výhradně na méně intenzivní nízkopodlažní výstavbu do úrovně podlažnosti 2, ideálně výstavbu rodinných domů a jejich funkční komunikační napojení do území té městské části, kde je tato výstavba plánována. Požadujeme zásadní snížení intenzity využití území celých rozvojových ploch R-3 a Me-4 (méně obyvatel, méně pracovníků) a to také výrazným rozšířením ploch zeleně Z, kterých by mělo být násobně více, než je v lokalitě plánováno. | 8 |
| 9 | ⊗ Požadujeme v rozvojové ploše Me-4 pod ulicí V Újezdech plochu V/a2 ponechat v navrhovaném umístění podél stávající komunikace, avšak její celkový rozsah zmenšit na rozsah dle stávajícího ÚP tak, aby tato plocha začínala až za křižovatkou s ulicí Nadační; ve zbývající ploše vymezit plochu zeleně Z. | 9 |
| 10 | ⊗ Požadujeme novou výstavbu v rozvojové ploše Me-4 podmínit prověřením v rámci územní studie s ohledem na přílehlou rekreačně sportovní oblast a zachování plnohodnotného prostupu do této oblasti. | 10 |
| 11 | ⊗ Požadujeme zásadní snížení intenzity využití území Geofyziky a Medlánecké cihelny v rozvojové ploše R-8 (méně obyvatel, méně pracovníků), aby byl rozvoj těchto lokalit únosný pro stávající infrastrukturu Medlánek. | 11 |
| 12 | ⊗ Požadujeme mezi veřejně prospěšné stavby zahrnout také komunikační propojení mezi ulicemi Renčova a Terezy Novákové pro odlehčení dopravy z Duhových Polí. | 12 |
| 13 | ⊗ Požadujeme vypuštění územní rezervy pro bydlení v zahradách a polích v lokalitě B-6 při ulici Turistické a Vycházkové a vypuštění územní rezervy pro bydlení pod ulicí V Újezdech B-7. | 13 |
| 14 | ⊗ Požadujeme zachovat stávající stabilizovanou plochu vysazeného a vzrostlého biokoridoru kolem Medláneckého potoka jako plochu Územního systému ekologické stability (ÚSES) – biokoridor - a dle reálného stavu masivních výsadeb kolem polní cesty na pozemku p. č. 1818 v k. ú. Medláňky vymezit plochu krajině zeleně K. | 14 |
| 15 | ⊗ Požadujeme v rámci katastru Medlánek vyčlenit funkční plochy na městských pozemcích pro domov pro seniory, sběrné středisko separovaného odpadu, školství a sport. | 15 |
| 16 | ⊗ Požadujeme změnit pobytovou louku kolem tzv. Žebětínské cesty v prodloužení ulice Žebětínek (p. č. 1811 v k. ú. Medláňky) ze zemědělské plochy A na plochu krajině zeleně K. | 16 |
| 17 | ⊗ Požadujeme zachovat stávající prostup územím mezi ulicemi Turistickou a Vycházkovou a pozemky p. č. 1033/1 a 1033/12 v k. ú. Medláňky definovat dle reálného stavu jako zeleň Z, tzn. neměnit na zahrady I. | 17 |
| 18 | ⊗ Požadujeme plochu vedle stromové kaple na pozemku p. č. 1353 v k. ú. Medláňky vymezit pro vzpomínkový háj s možností pohřbívání ke kořenům jako plochu V/x/h. | 18 |
| 19 | ⊗ Požadujeme změnit pozemky dostupné jen cestou kolem medláneckého rybníka (p. č. 994/1, 1000/11 a další související pozemky v k. ú. Medláňky, které byly dříve plochami H) z ploch bydlení B na plochy zeleně Z nebo K nebo plochy vodní a vodohospodářské H, jak je tomu dosud. | 19 |


- | | | |
|--------|---|--------|
| 2
0 | ⊗ Požadujeme plochu části městských pozemků při ul. Rysova p. č. 985/1 a 985/19 v k. ú. Medlánky, kde se nachází zahrada MŠ a veřejná zeleň, ponechat jako plochy zeleně Z; v případě trvání požadavku na doplnění zastavby změnit na plochu veřejné vybavenosti V pro možnost vybudování domova pro seniory. | 2
0 |
| 2
1 | ⊗ Požadujeme změnit pozemky plánované historicky jako rezerva pro novou radnici u krunoveno objezdu (p. č. 985/21 a přílehlá část pozemků p. č. 985/1 a 985/2 v k. ú. Medlánky) z plochy bydlení B/r2 na plochu veřejné vybavenosti V/r2). | 2
1 |
| 2
2 | ⊗ Požadujeme plochu mezi městským bytovým domem Jablonova 22-28 a ulicí Kurimskou ponechat plochy dle stávajícího ÚP jako zeleň Z, tzn. neměnit na bydlení B. | 2
2 |
| 2
3 | ⊗ V lokalitě Technoparku v rozvojové ploše Me-1 požadujeme zredukovat navrhované plochy bydlení za parkem ve prospěch ploch zeleně, a to alespoň v rozsahu, jak s nimi počítal stávající územní plán, požadujeme v souladu se stávajícím ÚP zachovat pruh zeleně pro rozšíření Zámeckého parku směrem k budoucí zastávce tramvaje a dále jej prodloužit podél budoucí tramvajové trati Me/31 celou lokalitou Technoparku a v jejím sousedství vést plochu pro vybudování stezky pro pěší a cyklisty pro zajištění prostupnosti území z Medlánek do Králova Pole. | 2
3 |
| 2
4 | ⊗ V lokalitě Technoparku v rozvojové ploše Me-1 dále požadujeme navýšení ploch zeleně alespoň na úrovni stávajícího ÚP, dále požadujeme v části této lokality blíže k Medláncům pamatovat i na veřejnou vybavenost v podobě školství, hřišť a sportovišť, aby noví obyvatelé i zaměstnanci nezhoršili již tak nedostatečnou kapacitu stávající veřejné vybavenosti v Medláncích (MŠ, ZŠ, centrum volného času, dětská hřiště, sportoviště). Požadujeme v dostupné vzdálenosti od ZŠ plochu pro sport S pro vybudování tělocvičny či malé sportovní haly, kterou by mohly využívat na tělocvik i děti základní školy, jejíž tělocvična je za hranou kapacity a brání případnému navýšení počtu žáků. | 2
4 |
| 2
5 | ⊗ Požadujeme zahrnout cyklostezku spojující Technopark a Průmyslovou zónu v Kurimě kolem Kasáren v Řečkovcích Ivanovice a Českou. | 2
5 |
| 2
6 | ⊗ Požadujeme respektovat reálný stav využití území a v lokalitě Zámeckého parku vymezit plochy zastavěné rodinnými domy jako plochy bydlení B/r1 a plochu pod zámek jako plochu smíšenou obytnou C a v lokalitě Medláneckého kopce a jeho úpatí vymezit plochy zahrad I. | 2
6 |

Dále doplňuji:

Co se týká odůvodnění mé připomínky/námítky, plně odkazuji na stanovisko MČ Brno-Medlánky k Návrhu Územního plánu města Brna.

V Brně dne 23.6.2020

Podpis



MMB/0301909/2020

Připomínka č.1

Vyhodnocení připomínky:

Předmětné území Medlánek má být dle dohody o vypořádání stanoviska Ministerstva životního prostředí (MŽP ČR) ke Konceptu ÚPmB ze dne 22.6.2017 z hlediska záboru ZPF řešeno dle varianty II. Konceptu ÚPmB s požadavkem na převedení rozvojové lokality Me-7 v rozsahu var. I Konceptu ÚPmB do územní rezervy pro bydlení (v Návrhu ÚPmB územní rezerva B-6) a dle podnětu samosprávy rozvojovou lokalitu Me-8 východně od komunikačního propojení řešit v rozsahu dle var. III (v Návrhu ÚPmB rozvojová lokalita Me-4) a západně od komunikačního propojení zařadit do územní rezervy pro bydlení v rozsahu dle var. II. (v Návrhu ÚPmB část územní rezervy B-7). V bezprostředním okolí měla být navazující rozvojová lokalita v MČ Brno-Řečkovice a Mokrá hora R-3 řešena obdobným způsobem - východně od komunikačního propojení rozvoj území dle var. III Konceptu ÚPmB (v Návrhu ÚPmB rozvojová lokalita R-3), západně od komunikace územní rezerva pro bydlení v rozsahu dle var. II. (v Návrhu ÚPmB část územní rezervy B-7). Tato dohodnutá řešení jsou součástí Pokynů pro vypracování Návrhu ÚPmB, které schválilo Zastupitelstvo města Brna usnesením č. ZM7/3871 na zasedání konaném dne 19. 6. 2018 (dále jen "Pokyny"). Návrhem ÚPmB jsou tak v daném území zcela naplněny Pokyny pro vypracování Návrhu ÚPmB a dotčený orgán MŽP ČR v této fázi pořizované dokumentace plně souhlasí s předloženým řešením Návrhu ÚPmB z hlediska záboru ZPF v k.ú. Medlánský, a proto není důvodné předmětné řešení měnit.

Uvádíme také, že územní rozvoj v ose Medlánský – Řečkovice – Ivanovice vyplývá ze Zadání, které je tímto způsobem konzistentně naplňováno. Tento rozvoj souvisí s trasováním D43 a předmětné územní rezervy bude možné aktivovat (převést do návrhu) pouze v případě, že bude na úrovni ZÚR JMK rozhodnuto o výsledné variantě řešení D43 na území města. Při návrhu řešení pak musí být zohledněny a zapracovány i případné další dopady a souvislosti, které nyní nelze dopředu předjímat.

Ovšem je nutné uvést, že v k.ú. Medlánský téměř nedochází v Návrhu ÚPmB k vymezení nových zastavitelných (návrhových) ploch oproti platnému ÚPmB, vyjma zastavitelných ploch na východní straně prodloužené ulice V Újezdech.

Nicméně na základě rozhodnutí Rady města Brna (RMB), které přijala na schůzi RMB č. R8/127 zahájené dne 20.1.2021 s pokračováním dne 25.1.2021, uplatnil určený zastupitel, radní pro územní plánování RNDr. Filip Chvátal, PhD. u pořizovatele připravovaného Územního plánu města Brna – Odboru územního plánování a rozvoje MMB, ve smyslu § 53 odst. (1) zákona č. 183/2006 sb., o územním plánování a stavebním řádu, ve znění pozdějších předpisů, podnět, aby vyhodnocení výsledků projednání dokončil v souladu s doporučením RMB. RMB doporučila řešení u problematických oblastí rozvoje města stěžejního charakteru. U předmětné územní rezervy B-6 a B-7 následujícím způsobem:

„Vzhledem k tomu, že došlo na úrovni ZÚR JMK k rozhodnutí o umístění koridoru komunikace R-43 na území města Brna, je možné učinit rozhodnutí a aktivovat územní rezervy, tj. územní rezervy převést zpět do zastavitelných ploch dle projednané a vybrané varianty Konceptu ÚPmB či dílčích úprav. Aktivaci územních rezerv převedením do zastavitelných ploch však nelze v úpravě Návrhu ÚPmB před opakovaným veřejným projednáním doporučit, ale až po první aktualizaci nového ÚPmB v rámci Zprávy o uplatňování ÚPmB, případně samostatnou změnou nového ÚPmB. V Návrhu ÚPmB by tak byly územní rezervy ponechány vyjma těch, kde je na základě výsledků projednání doporučeno jejich vypuštění (např. právě předmětná B-6 a B-7)“.

Na základě výše uvedeného pořizovatel dává pokyn územní rezervu B-6 a B-7 z návrhu ÚPmB vypustit v souladu s podnětem určeného zastupitele.

Věcná podstata způsobů vypořádání předmětného podání zůstává nadále relevantní, přestože návrh nového územního plánu města Brna prošel přepracováním s ohledem na Pokyny ZMB z roku 2022 a byl uveden do jednotného standardu ÚPD dle stavebního zákona a jeho prováděcích předpisů. Výše uvedené texty je tedy nutno chápat také ve smyslu těchto úprav.

Připomínka č.2

Vyhodnocení připomínky:

Tangenciální propojení městských částí Brno-Komín a Brno - Bystrc s MČ Brno-Medlánky je dlouhodobě sledované už v platném ÚPmB, pro které je zde vymezena plocha komunikací a prostranství místního významu s navazující plochou krajinné zeleně pro možnost umístění stromořadí či jiného krajinného prvku v rekreačně využívaném území. V Návrhu nového ÚPmB se rovněž v kontinuitě se stávajícím ÚPmB vymezuje plocha veřejného prostranství, která kopíruje stávající zpevněnou cestu vedoucí přes předmětné území (agreguje částečně i návrhovou plochu krajinné zeleně KV ze stávajícího ÚPmB, což je dáno měřítkem nového ÚPmB) a která vytváří podmínky pro žádoucí prostupnost územím. Z hlediska koncepce uspořádání dopravy slouží tato plocha pro vedení samostatné cyklotrasy. Zajišťuje dopravní obsluhu pro rozvojovou část brněnské ZOO ze strany Brna-Bystrce a stabilizovaného areálu Pily ČR, dále pak stabilizovaného areálu Policie ČR a medláneckého letiště ze strany Brna-Medlánek. Převážná část území je však určena pro nestavební využití, které negeneruje dopravní zatížení. Koridor již v současné době plní funkci obsluhy navazujících pozemků a jeho vymezení je nezbytné. Jeho šířka neznamená „výstavbu“ komunikace v celé šíři, ale umožňuje „kultivaci“ nevyhovujícího stavu a doplnění např. oboustranného stromořadí a zvýšení kvality prostupnosti pro pěší a cyklisty. To, jakým způsobem bude upraven provoz na tomto propojení nebo případně rozdělení na provozně nezávislé úseky není předmětem řešení územního plánu, ale úpravy organizace dopravy, která stanoví podmínky provozu, případně zamezí průjezdu nebo omezí některé nežádoucí pohyby.

Na základě rozhodnutí Rady města Brna (RMB) konané na schůzi RMB č.R8/127 zahájené dne 20.1.2021 s pokračováním dne 25.1.2021, uplatnil určený zastupitel, radní pro územní plánování RNDr. Filip Chvátal, PhD. u pořizovatele připravovaného Územního plánu města Brna – Odboru územního plánování a rozvoje MMB, ve smyslu § 53 odst. (1) zákona č. 183/2006 sb., o územním plánování a stavebním řádu, ve znění pozdějších předpisů, podnět, aby vyhodnocení výsledků projednání dokončil v souladu s doporučením RMB. Co se týče problematické oblasti rozvoje města RMB doporučila komunikační propojení Komín - Medlánky řešit jako návrhovou plochu veřejného prostranství O s tím, že část tohoto koridoru v prostoru od odbočky k rozvojové ploše ZOO k areálu Policie ČR bude stabilizován v rozsahu platného ÚPmB (bez integrace plochy zeleně).

Věcná podstata způsobů vypořádání předmětného podání zůstává nadále relevantní, přestože návrh nového územního plánu města Brna prošel přepracováním s ohledem na Pokyny ZMB z roku 2022 a byl uveden do jednotného standardu ÚPD dle stavebního zákona a jeho prováděcích předpisů. Výše uvedené texty je tedy nutno chápat také ve smyslu těchto úprav.

Pro úplnost doplňujeme, že na základě Pokynu č. 6) "Důkladné opakované posouzení připomínek městských částí z veřejného projednání" Zastupitelstva města Brna ze dne 21.06.2022, došlo v území kolem areálu bývalého JZD k úpravě návrhu spočívající v zapracování řešení dle ÚS Komín, Palcary - jih (Ing.arch. Jenčková, 08/2022). V území jsou nově vymezeny plochy smíšené obytné všeobecné, plochy občanského vybavení veřejného a s tím spojené upravené vedení dopravní infrastruktury.

Připomínka č.3

Vyhodnocení připomínky:

V rámci podání je vysloven požadavek na vypuštění komunikačního propojení mezi Medláncami a Ivanovicemi, od ulice V Újezdech, označeným ve výkrese 2.2 jako R/1.

Vyhodnocení z r. 2020:

„Záměr R/1 má přímou souvislost s rozvojem MČ Brno-Řečkovice a MČ Brno-Ivanovice a tento záměr nelze vypustit, ale jeho podoba dozná změn.

V upraveném návrhu budou doplněny plochy rozvoje na k.ú. Ivanovice a záměr R/1 nebude propojován na k.ú. Medlánky a bude veden v koridoru ulice Terezy Novákové (záměr R/31).“

Pro dokladování transparentnosti procesu vyhodnocení podání a pro úplnost uvádíme, že v předmětném území došlo ke změně. Ve výsledném řešení Návrhu nového ÚPmB byla poloha záměru R/1 upravena a záměr je připojen na ulici Žilkovu v MČ Brno-Řečkovice a Mokrá Hora. S územím MČ Brno-Medlánky není propojen.

Tato změna však nemá vliv na podstatu vyhodnocení požadavku podatele.

Věcná podstata způsobů vypořádání předmětného podání zůstává nadále relevantní, přestože návrh nového územního plánu města Brna prošel přepracováním s ohledem na Pokyny ZMB z roku 2022 a byl uveden do jednotného standardu ÚPD dle stavebního zákona a jeho prováděcích předpisů. Výše uvedené texty je tedy nutno chápat také ve smyslu těchto úprav.

Připomínka č.4

Vyhodnocení připomínky:

V rámci podání je požadováno vypuštění plánované komunikace mezi Technologickým parkem (ul. Purkyňovou a ulicí Hudcovou, ústící naproti ZŠ (záměr Me/1).

Pro dokladování transparentnosti procesu vyhodnocení podání je uvedeno také mezitímní vyhodnocení z r. 2020:

Požadavku nebylo v roce 2020 vyhověno, protože: „ÚPmB vymezuje doplnění komunikaci sběrného významu Me/1 z ul. Purkyňova do ul. Hudcova, která je nezbytná pro rozvoj lokality Technologický park Me-1. Společně s další komunikační sítí v navazujícím území doplňuje dopravní skelet pro odvedení dopravy z této části území.“

Konečné vyhodnocení podání se vztahuje k výslednému řešení Návrhu nového ÚPmB:

Návrh Územního plánu města Brna pro opakované veřejné projednání (06/2021) byl upraven. Záměr Me/1 byl přetrasován do souběžné polohy s ulicí Hradeckou. Do ulice Hudcovy naproti ZŠ tedy není připojen.

Tímto je požadavek zohledněn.

Pro úplnost doplňujeme, že ačkoli byla sběrná komunikace Me/1 vypuštěna, zůstává navržena místní komunikace v rámci plochy veřejného prostranství.

Věcná podstata způsobů vypořádání předmětného podání zůstává nadále relevantní, přestože návrh nového územního plánu města Brna prošel přepracováním s ohledem na Pokyny ZMB z roku 2022 a byl uveden do jednotného standardu ÚPD dle stavebního zákona a jeho prováděcích předpisů. Výše uvedené texty je tedy nutno chápat také ve smyslu těchto úprav.

Připomínka č.5

Vyhodnocení připomínky:

Návrh ÚPmB (6/2020) vymezil O-6 jako územní rezervu k prověření možnosti napojení lokality bydlení vymezené v územní rezervě B-6 na komunikační síť ve směru Medlánky (Technologický park)– Hudcova – Řečkovice – Ivanovice tak, aby byl přiměřeně doplněn chybějící dopravní skelet, přičemž je možné aktivovat územní rezervu pouze v případě, že bude na úrovni ZÚR JMK rozhodnuto o trasování D43 na území města Brna.

Nicméně na základě rozhodnutí Rady města Brna (RMB), které přijala na schůzi RMB č.R8/127 zahájené dne 20.1.2021 s pokračováním dne 25.1.2021, uplatnil určený zastupitel, radní pro územní plánování RNDr. Filip Chvátal, PhD. u pořizovatele připravovaného Územního plánu města Brna – Odboru územního plánování a rozvoje MMB, ve smyslu § 53 odst. (1) zákona č. 183/2006 sb., o územním plánování a stavebním řádu, ve znění pozdějších předpisů, podnět, aby vyhodnocení výsledků projednání dokončil v souladu s doporučením RMB. RMB doporučila řešení u problematických oblastí rozvoje města stěžejního charakteru. u předmětné územní rezervy O-6 následujícím způsobem:

„Vzhledem k tomu, že došlo na úrovni ZÚR JMK k rozhodnutí o umístění koridoru komunikace R-43 (S43) na území města Brna, je možné učinit rozhodnutí a aktivovat územní rezervy tj. územní rezervy převést zpět do zastavitelných ploch dle projednané a vybrané varianty Konceptu ÚPmB či dílčích úprav. Aktivaci územních rezerv převedením do zastavitelných

ploch však nelze v úpravě Návrhu ÚPmB před opakovaným veřejným projednáním doporučit, ale až po první aktualizaci nového ÚPmB v rámci Zprávy o uplatňování ÚPmB, případně samostatnou změnou nového ÚPmB. V Návrhu ÚPmB by tak byly územní rezervy ponechány vyjma těch, kde je na základě výsledků projednání doporučeno jejich vypuštění.

Vzhledem k nesouhlasu s původním vedením územní rezervy O-5 a výše uvedenému doporučení RMB na vypuštění koridoru územní rezervy O-6 a O-5 centrem Medlánek byla následně naznačena možnost změny jejího trasování. Jejich úpravu však nebylo možné z časových důvodů prověřit v potřebné podrobnosti a s podrobnějším vyhodnocením dopadů a vlivů na území.

Aby bylo možné podrobněji prověřit toto území jednak z hlediska koncepce dopravy (Odboru dopravy MMB) a z hlediska územních dopadů (Odboru územního plánování a rozvoje MMB), bylo z pozice pořizovatele rozhodnuto o potřebě jejího dalšího vymezení.

Z tohoto důvodu bude územní rezerva O-6 v Návrhu ponechána beze změny a územní rezerva O-5 bude upravena do koridoru v návaznosti od územní rezervy O-6 po propojení se záměrem R/1.

Závěrem uvádíme, že vzhledem k tomu, že se jedná pouze o územní rezervy, tak aktuálně nedochází k žádné změně ÚPmB v souvislosti s těmito dopravními koridory. Po zpracování podrobnějších prověřovacích studií budou vyhodnoceny dopady do území a až následně na základě doporučení bude rozhodnuto o těchto územních rezervách a případném konkrétním vedení tohoto komunikačního propojení.

Věcná podstata způsobů vypořádání předmětného podání zůstává nadále relevantní, přestože návrh nového územního plánu města Brna prošel přepracováním s ohledem na Pokyny ZMB z roku 2022 a byl uveden do jednotného standardu ÚPD dle stavebního zákona a jeho prováděcích předpisů. Výše uvedené texty je tedy nutno chápat také ve smyslu těchto úprav.

Připomínka č.6

Vyhodnocení připomínky:

Návrh ÚPmB (6/2020) vymezil O-5 centrem Medlánek jako územní rezervu k prověření možnosti napojení lokality bydlení vymezené v územní rezervě B-6 na komunikační síť ve směru Medlánek (Technologický park)– Hudcova – Řečkovice – Ivanovice tak, aby byl přiměřeně doplněn chybějící dopravní skelet.

Dále viz odůvodnění připomínky č.5

Věcná podstata způsobů vypořádání předmětného podání zůstává nadále relevantní, přestože návrh nového územního plánu města Brna prošel přepracováním s ohledem na Pokyny ZMB z roku 2022 a byl uveden do jednotného standardu ÚPD dle stavebního zákona a jeho prováděcích předpisů. Výše uvedené texty je tedy nutno chápat také ve smyslu těchto úprav.

Připomínka č.7

Vyhodnocení připomínky:

V rámci podání je požadováno zrušení dopravního propojení mezi ulicemi V Újezdech a K Babě v rozvojové ploše Me-3.

Původní vyhodnocení z r. 2020:

„Komunikace v ulici V Újezdech je vymezena plochou dopravní infrastruktury D, komunikace v ulici K Babě je vyznačeno plochou veřejného prostranství. Rozvojová lokalita Me-3 není s ulicí V Újezdech přímo propojena. Přímé propojení je možné v rámci obecných podmínek využití území, ovšem vzhledem k realizované zástavbě je obtížně realizovatelné a nevhodné. V rámci prostupnosti území je vhodné do karty lokality doplnit podmínku propojení pouze pro pěší a cyklisty.“

Pro dokladování transparentnosti procesu vyhodnocení podání a pro úplnost uvádíme, že v předmětném území došlo ke změně. Ve výsledném řešení Návrhu nového ÚPmB byla poloha záměru R/1 upravena a na k.ú. Medlánek již není vymezen. Komunikace v ulici V Újezdech již

není vymezena plochou dopravní infrastruktury D, ale plochou veřejných prostranství. V kartě rozvojové lokality Me-3 je doplněna podmínka zajištění prostupu územím pro pěší a cyklisty. Tato změna však nemá vliv na podstatu původního vyhodnocení podání.

Věcná podstata způsobů vypořádání předmětného podání zůstává nadále relevantní, přestože návrh nového územního plánu města Brna prošel přepracováním s ohledem na Pokyny ZMB z roku 2022 a byl uveden do jednotného standardu ÚPD dle stavebního zákona a jeho prováděcích předpisů. Výše uvedené texty je tedy nutno chápat také ve smyslu těchto úprav.

Připomínka č.8

Vyhodnocení připomínky:

Podatel požaduje změnit plánovanou výstavbu na polích mezi Medládkami, Řečkoviciemi a Ivanovicemi (rozvojové lokality R-3 a Me-4) výhradně na méně intenzivní nízkopodlažní zástavbu, případně požaduje významné rozšíření ploch zeleně.

Rozvojová lokalita Me-4 bude na základě doporučení samosprávy města k vypořádání námitek a připomínek doručených k projednanému Návrhu nového ÚP upravena následovně: Návrhové stavební plochy bydlení (B) a smíšená obytná (C) budou vymezeny jako plocha zemědělská (A). Zůstane tak zachováno stávající funkční využití dle platného ÚPmB – pro zemědělský půdní fond. Původně vymezená plocha městské zeleně pro nový park nebude vymezena. Rozvojová lokalita Me-4 bude zredukována a zůstane pouze jižní část s návrhovými plochami pro veřejnou vybavenost (V).

Rozvojová lokalita R-3 měla původně zůstat bez úprav. Věcný obsah připomínky k rozvojové lokalitě R-3 byl však uplatněn opakovaně při 1. opakovaném veřejném projednání. Podnět na změnu regulativu u předmětné plochy B/k3 na B/r2 podala mimo jiné MČ Brno-Řečkovice a Mokrý Hora. Určený zastupitel RNDr. Filip Chvátal, PhD. dle § 53 odst. (1) stavebního zákona uplatnil v procesu vyhodnocování výsledků projednání dopisem č.j. MMB/0477610/2021 ze dne 13.9.2021 na základě doporučení RMB R8/168 konané dne 1.9.2021 podnět na zohlednění místních zájmů MČ Brno-Řečkovice a Mokrý Hora a to u plochy bydlení v lokalitě Díly (mezi areálem kasáren a zástavbou v ul. Žilkova) snížit výšku zástavby na 2; tj. na místo uvedené B/k3 změnit regulativ na B/r2. Městské části jsou dle Statutu města Brna oprávněny uplatňovat právo na místní samosprávu ve specifickém režimu prostřednictvím vyjádření k projednávaným územně plánovacím dokumentacím.

Na základě výsledků projednání byly místní zájmy městské části Brno-Řečkovice zohledněny a Návrh pro druhé veřejné opakované projednání bude upraven (u předmětné plochy dojde ke změně regulativu z B/k3 na B/r2 a k vymezení plochy smíšené obytné C/k3 podél budoucí městské třídy). Touto úpravou je částečně reagováno také na požadavek podatele.

V rámci předmětné lokality je v aktuálním návrhu ÚPmB samostatně vymezena jedna plocha městské zeleně a o dalších se neuvažuje. Platí však to, že u ploch bydlení i ploch smíšených obytných je dle regulativu povinnost dodržet minimální plochu zeleně v rozsahu 30 % pro disponibilní pozemky stavebního záměru. Zeleň tedy musí být, jak požaduje podatel, výraznou součástí ploch C.

Věcná podstata způsobů vypořádání předmětného podání zůstává nadále relevantní, přestože návrh nového územního plánu města Brna prošel přepracováním s ohledem na Pokyny ZMB z roku 2022 a byl uveden do jednotného standardu ÚPD dle stavebního zákona a jeho prováděcích předpisů. Výše uvedené texty je tedy nutno chápat také ve smyslu těchto úprav.

Připomínka č.9

Vyhodnocení připomínky:

Plochy pro veřejnou vybavenost v rozvojové lokalitě Me-4 jsou určeny pro výstavbu MŠ. V dotčeném území se vyskytují převážně plochy bydlení. Rozvojová lokalita proto řeší doplnění ploch veřejné vybavenosti na severním okraji MČ Medládky, které naváží na přírodně rekreační území kolem Medláneckého rybníka. MČ Medládky dlouhodobě postrádá novou

mateřskou školu, část plochy pro veřejnou vybavenost je proto vhodné využít právě tímto účelem. Z toho důvodu je vhodné ponechat pro ni vymezené plochy.

Věcná podstata způsobů vypořádání předmětného podání se mění, a to i ve vazbě na skutečnost, že návrh nového územního plánu města Brna prošel přepracováním s ohledem na Pokyny ZMB z roku 2022 a byl uveden do jednotného standardu ÚPD dle stavebního zákona a jeho prováděcích předpisů, tj. výše uvedené texty je nutno chápat ve smyslu těchto úprav.

Vyhodnocení se mění takto:

V daném území došlo na základě nového požadavku místní samosprávy městské části Brno-Medlánky k úpravě návrhu spočívající v úpravě rozsahu vymezené rozvojové lokality Me-4. Rozvojová lokalita byla redukována a mezi poldrem a veřejným prostranstvím – pokračování ul. Nadační byla ponechána plocha zeleně; z tohoto důvodu je možné připomínce vyhovět.

Připomínka č.10

Vyhodnocení připomínky:

Požadujete pro rozvojovou lokalitu Me-4 podmínku prověření územní studií. Jako důvod uvádíte především prostup do sousedících rekreačních a sportovních oblastí.

Podmínka tohoto prostupu je uvedena v kartě lokalit, nemůže být tedy opomenuta. Územní studie se předepisuje zpravidla ve větších rozvojových plochách pro řešení vybraných problémů, případně pro variantní řešení. Na své náklady může územní studii zpracovat také ten, který změnu v území inicioval a realizuje ji. Plocha této lokality je však pro zadání samostatné územní studie příliš malá a okruh problémů příliš omezený na to, aby se nová výstavba ÚS podmiňovala.

Rozsah rozvojové lokality Me-4 byl oproti původnímu návrhu podstatně zmenšen.

Věcná podstata způsobů vypořádání předmětného podání zůstává nadále relevantní, přestože návrh nového územního plánu města Brna prošel přepracováním s ohledem na Pokyny ZMB z roku 2022 a byl uveden do jednotného standardu ÚPD dle stavebního zákona a jeho prováděcích předpisů. Výše uvedené texty je tedy nutno chápat také ve smyslu těchto úprav.

Připomínka č.11

Vyhodnocení připomínky:

Pro lokalitu R-8 požadujete zásadní snížení intenzity využití území. Uprostřed stabilizovaných ploch pro bydlení se nachází zahrádkářská kolonie, nevyužívané objekty a výšková stavba bývalé Geofyziky.

Návrh nového ÚP počítá s využitím zahrádek pro plochu veřejné městské zeleně, která může plnit i funkci veřejného prostranství. Zbytek ploch je určený pro bydlení nebo jako plocha smíšená obytná s volnou zástavbou s výškovou úrovní v/3 (6-16 m). Toto je nejnižší možná výšková úroveň vhodná pro městskou zástavbu, obytná sídliště a areály. Nižší zástavba s nižší intenzitou osídlení 1 nebo 2 je vhodná pro rezidenční nízkopodlažní zástavbu, tedy samostatné nebo řadové rodinné domy. Nově navrhovaná zástavba bude navazovat svým charakterem spíše na zástavbu mezi ulicemi Podpěrova a Jabloňová také s výškovou úrovní v/3. Větší výšková úroveň v/5 je navržena pouze pro stávající výškovou budovu Geofyziky. Snižování výškové úrovně zástavby pod úroveň 3 a s tím snižování intenzity využití území není možné. Výšková úroveň 3 je pro volnou bytovou zástavbu nejnižší možná, nižší zástavba rodinnými domy (rezidenční zástavba) v lokalitě není vhodná.

Věcná podstata způsobů vypořádání předmětného podání zůstává nadále relevantní, přestože návrh nového územního plánu města Brna prošel přepracováním s ohledem na Pokyny ZMB z roku 2022 a byl uveden do jednotného standardu ÚPD dle stavebního zákona a jeho prováděcích předpisů. Výše uvedené texty je tedy nutno chápat také ve smyslu těchto úprav.

Připomínka č.12

Vyhodnocení připomínky:

V rámci připomínky je požadavek na vymezení propojení ulice Renčovy a Terezy Novákové formou veřejně prospěšných staveb.

Ve výkresu 2.2 Souhrnný výkres dopravy a 3.0 Veřejně prospěšných staveb jsou vymezeny plochou dopravní infrastruktury D prvky systému komunikací, tvořící základní komunikační systém města Brna (komunikace sběrné, nadsběrné, rychlostní a dálnice).

Komunikace, které jsou vymezeny plochou veřejných prostranství jsou součástí místní sítě a zajišťují doplňkové propojení v rámci městské části. Tímto způsobem je vyznačeno i propojení Renčova – Terezy Novákové.

Z hlediska nastavených principů vyznačení prvků (viz výše) nelze požadavku na doplnění vymezení propojení Renčova – Terezy Novákové ve výkresu 2.2 a 3.0 vyhovět, protože se jedná především o síť obslužných komunikací vymezených plochou veřejných prostranství.

Věcná podstata způsobů vypořádání předmětného podání zůstává nadále relevantní, přestože návrh nového územního plánu města Brna prošel přepracováním s ohledem na Pokyny ZMB z roku 2022 a byl uveden do jednotného standardu ÚPD dle stavebního zákona a jeho prováděcích předpisů. Výše uvedené texty je tedy nutno chápat také ve smyslu těchto úprav.

Připomínka č.13

Vyhodnocení připomínky:

Předmětem připomínky je požadavek na vypuštění územních rezerv pro bydlení B-6 a B-7.

Předmětné území Medlánek má být dle dohody o vypořádání stanoviska Ministerstva životního prostředí (MŽP ČR) ke Konceptu ÚPmB ze dne 22.6.2017 z hlediska záboru ZPF řešeno dle varianty II. Konceptu ÚPmB s požadavkem na převedení rozvojové lokality Me-7 v rozsahu var. I Konceptu ÚPmB do územní rezervy pro bydlení (v Návrhu ÚPmB územní rezerva B-6) a dle podnětu samosprávy rozvojovou lokalitu Me-8 východně od komunikačního propojení řešit v rozsahu dle var. III (v Návrhu ÚPmB rozvojová lokalita Me-4) a západně od komunikačního propojení zařadit do územní rezervy pro bydlení v rozsahu dle var. II. (v Návrhu ÚPmB část územní rezervy B-7). V bezprostředním okolí měla být navazující rozvojová lokalita v MČ Brno-Řečkovice a Mokrá hora R-3 řešena obdobným způsobem - východně od komunikačního propojení rozvoj území dle var. III Konceptu ÚPmB (v Návrhu ÚPmB rozvojová lokalita R-3), západně od komunikace územní rezerva pro bydlení v rozsahu dle var. II. (v Návrhu ÚPmB část územní rezervy B-7). Tato dohodnutá řešení jsou součástí Pokynů pro vypracování Návrhu ÚPmB, které schválilo Zastupitelstvo města Brna usnesením č. ZM7/3871 na zasedání konaném dne 19. 6. 2018 (dále jen "Pokyny"). Návrhem ÚPmB jsou tak v daném území zcela naplněny Pokyny pro vypracování Návrhu ÚPmB a dotčený orgán MŽP ČR v této fázi pořizované dokumentace plně souhlasí s předloženým řešením Návrhu ÚPmB z hlediska záboru ZPF v k.ú. Medlánský, a proto není důvodné předmětné řešení měnit.

Uvádíme také, že územní rozvoj v ose Medlánský – Řečkovice – Ivanovice vyplývá ze Zadání, které je tímto způsobem konzistentně naplňováno. Tento rozvoj souvisí s trasováním D43 a předmětné územní rezervy bude možné aktivovat (převést do návrhu) pouze v případě, že bude na úrovni ZÚR JMK rozhodnuto o výsledné variantě řešení D43 na území města. Při návrhu řešení pak musí být zohledněny a zapracovány i případné další dopady a souvislosti, které nyní nelze dopředu předjímat.

Ovšem je nutné uvést, že v k.ú. Medlánský téměř nedochází v Návrhu ÚPmB k vymezení nových zastavitelných (návrhových) ploch oproti platnému ÚPmB, vyjma zastavitelných ploch na východní straně prodloužené ulice V Újezdech.

Nicméně na základě rozhodnutí Rady města Brna (RMB), které přijala na schůzi RMB č. R8/127 zahájené dne 20.1.2021 s pokračováním dne 25.1.2021, uplatnil určený zastupitel, radní pro územní plánování RNDr. Filip Chváta, PhD. u pořizovatele připravovaného Územního plánu města Brna – Odboru územního plánování a rozvoje MMB, ve smyslu § 53 odst. (1) zákona č. 183/2006 sb., o územním plánování a stavebním řádu, ve znění pozdějších

předpisů, podnět, aby vyhodnocení výsledků projednání dokončil v souladu s doporučením RMB. RMB doporučila řešení u problematických oblastí rozvoje města stěžejního charakteru. u předmětné územní rezervy B-6 a B-7 následujícím způsobem:

„Vzhledem k tomu, že došlo na úrovni ZÚR JMK k rozhodnutí o umístění koridoru komunikace R-43 na území města Brna, je možné učinit rozhodnutí a aktivovat územní rezervy tj. územní rezervy převést zpět do zastavitelných ploch dle projednané a vybrané varianty Konceptu ÚPmB či dílčích úprav. Aktivaci územních rezerv převedením do zastavitelných ploch však nelze v úpravě Návrhu ÚPmB před opakovaným veřejným projednáním doporučit, ale až po první aktualizaci nového ÚPmB v rámci Zprávy o uplatňování ÚPmB, případně samostatnou změnou nového ÚPmB. V Návrhu ÚPmB by tak byly územní rezervy ponechány vyjma těch, kde je na základě výsledků projednání doporučeno jejich vypuštění.

Na základě výše uvedeného pořizovatel dává pokyn územní rezervu B-6 a B-7 z návrhu ÚPmB vypustit v souladu s podnětem určeného zastupitele.

Věcná podstata způsobů vypořádání předmětného podání zůstává nadále relevantní, přestože návrh nového územního plánu města Brna prošel přepracováním s ohledem na Pokyny ZMB z roku 2022 a byl uveden do jednotného standardu ÚPD dle stavebního zákona a jeho prováděcích předpisů. Výše uvedené texty je tedy nutno chápat také ve smyslu těchto úprav.

Připomínka č.14

Vyhodnocení připomínky:

Vymezení územního systému ekologické stability (ÚSES) je v Návrhu ÚPmB v souladu s odborným oborovým dokumentem – plánem ÚSES, který je nezbytným podkladem pro vymezení ÚSES v ÚPD. Dle plánu ÚSES jsou v předmětné lokalitě vymezeny interakční prvky, které nahrazují lokální biokoridor ve dně údolí Medláneckého potoka nad Medládkami vymezený v platném ÚPmB. K hlavním důvodům nahrazení předmětného biokoridoru interakčními prvky patří jeho nízký biogeografický význam bez možnosti začlenění do ucelené hydrofilní větve místního ÚSES s vymezením funkčně odpovídajících biocenter.

Pro informaci uvádíme, že interakční prvek je obecně doplňkovou skladebnou částí lokálního ÚSES, která posiluje interakci ekologicky stabilnějších a méně stabilních ekosystémů, a tím ty méně stabilní pomáhá stabilizovat. Konkrétně zprostředkovává příznivé působení lokálních (místních) biocenter a biokoridorů na okolní, ekologicky méně stabilní krajinu. Skutečnost, že jde o doplňkové skladebné části místního ÚSES, znamená, že představují doplněk k vymezení biocenter a biokoridorů a není až tak podstatná jejich funkce pro ochranu přirozeného genofondu. Vymezení interakčních prvků není na rozdíl od biocenter a biokoridorů nikterak vázáno na biogeografické členění krajiny, a naopak daleko více vychází z aktuálního stavu krajiny. Návrh soustavy interakčních prvků má v zásadě doporučující charakter a nemá zákonnou podporu.

Ve vztahu k územnímu plánu jsou interakční prvky obecně "podměrečnou" kategorií, tj. takovou kategorií prvků, jejichž vymezení je pod rozlišovací možností územního plánu a povinnost jeho vymezení ani nevyplývá z právních předpisů. Nicméně o existenci interakčních prvků či o existenci jejich návrhu by měl mít zpracovatel územně plánovací dokumentace povědomí, aby svým řešením zbytečně funkční prvky nelikvidoval a u dosud neexistujících či nedostatečně funkčních neznemožnil provedení navržených opatření.

Na základě uvedeného je zřejmý důvod, pro který v dané lokalitě není v Návrhu ÚPmB vymezena a ani není vhodné vymezovat skladebnou část ÚSES – lokální biokoridor. Nicméně zpracovatel svým návrhem – vymezením příslušných ploch návrhové zeleně v předmětné lokalitě zajistil další existenci a funkčnost daných interakčních prvků.

V případě pozemku p.č. 1818 k.ú. Medládky uvádíme, že by se jeho vymezením jako samostatné plochy krajinné zeleně vytvořila podměrečná plocha, která nemá zákonné ani koncepční opodstatnění, protože předmětné krajinné prvky s ekologicko-stabilizační a také estetickou funkcí v podobě aleje jsou přirozenou součástí mimoprodukčních funkcí zemědělské plochy (viz Odůvodnění Návrhu ÚPmB). Pro informaci ještě uvádíme, že na základě požadavku a dohody s dotčeným orgánem Odborem životního prostředí Magistrátu

města Brna, bude do závazné textové části doplněna regulace zajišťující větší a zřejmější ochranu výše uvedených krajinotvorných prvků. V souvislosti s plánovanou budoucí urbanizací území není vymezení ploch krajinné zeleně žádoucí; vymezení těchto ploch má význam ve volné krajině.

Věcná podstata způsobů vypořádání předmětného podání zůstává nadále relevantní, přestože návrh nového územního plánu města Brna prošel přepracováním s ohledem na Pokyny ZMB z roku 2022 a byl uveden do jednotného standardu ÚPD dle stavebního zákona a jeho prováděcích předpisů. Výše uvedené texty je tedy nutno chápat také ve smyslu těchto úprav.

Připomínka č.15

Vyhodnocení připomínky:

Objekty a plochy pro plnění funkce veřejné vybavenosti a sportu mohou být připuštěny i v plochách pro bydlení B nebo smíšených obytných C.

Sběrná střediska odpadů nejsou vzhledem ke svému charakteru a rozloze v územním plánu vymezena. Umístění sběrných středisek odpadů statutárního města Brna je přípustné v plochách bydlení, smíšených obytných, komerční vybavenosti, nákupních a zábavních center a zvláštních areálů, výroby a skladování, lehké výroby, podmíněně přípustné v plochách technické infrastruktury, dopravní infrastruktury a na veřejném prostranství, pokud toto umístění nenaruší jejich funkci.

Připomínce je vyhověno jiným způsobem.

Věcná podstata způsobů vypořádání předmětného podání zůstává nadále relevantní, přestože návrh nového územního plánu města Brna prošel přepracováním s ohledem na Pokyny ZMB z roku 2022 a byl uveden do jednotného standardu ÚPD dle stavebního zákona a jeho prováděcích předpisů. Výše uvedené texty je tedy nutno chápat také ve smyslu těchto úprav.

Připomínka č.16

Vyhodnocení připomínky:

Skutečný způsob využití předmětného pozemku, tj. pobytová louka s ekologickou, komunikační a rekreační funkcí je realizovatelný a přípustný i v rámci plochy zemědělské, a to zejména z důvodu, že plní mimoprodukční funkce zemědělské plochy. Dané využití je také v souladu s § 18 odst. (5) stavebního zákona, jehož záměry Návrh ÚPmB z důvodu veřejného zájmu nevylučuje.

Nicméně vzhledem k tomu, že je předmětný pozemek ve vlastnictví Statutárního města Brna, jeho grafická čitelnost je v měřítku zpracování nového ÚPmB, skutečné využití nejlépe reflektuje právě plocha krajinné zeleně a pozemek nebude tvořit nesmyslnou enklávu v daném území, protože plynule navazuje na okolní plochy krajinné zeleně, jeví se důvodné změnit pozemek na plochu krajinné zeleně "K".

Věcná podstata způsobů vypořádání předmětného podání zůstává nadále relevantní, přestože návrh nového územního plánu města Brna prošel přepracováním s ohledem na Pokyny ZMB z roku 2022 a byl uveden do jednotného standardu ÚPD dle stavebního zákona a jeho prováděcích předpisů. Výše uvedené texty je tedy nutno chápat také ve smyslu těchto úprav.

Připomínka č.17

Vyhodnocení připomínky:

Předmětem připomínky je požadavek na zachování stávajícího prostupu územím mezi ul. Turistickou a Vycházkovou a z toho důvodu pozemky parc.č. 1033/1 a 1033/12, k.ú. Medlánský definovat jako zeleň Z, tj. neměnit na plochu zahrádek I. Připomínce nelze zcela vyhovět, neboť se jedná o pozemky v soukromém vlastnictví, kdy jeho vlastníci požadují jiné funkční využití, kterému nelze v současné době vyhovět. To však nevylučuje i v plochách zahrádek zachovat stávajícího prostupu územím, pokud bude na tomto řešení s vlastníkem pozemků nalezena shoda.

Pro informaci závěrem uvádíme fakt, že dle obecných podmínek závazné části „Návrhu ÚPmB (2020)“: „Záměry na změny v území musí zachovávat a posilovat prostupnost v území; ve stabilizovaných plochách musí být zachovány pěší trasy zajišťující průchodnost území a přístup k jednotlivým pozemkům. V plochách změn musí být navrhována řešení, která zajistí prostupnost v území, zejména návaznost na zastavěné území či zastavitelné plochy nebo pěší průchodnost do krajiny.“, a dále „Stavby a zařízení dopravní a technické infrastruktury lze umístit ve všech typech ploch s rozdílným způsobem využití. V případě ploch zástavby lze stavby a zařízení dopravní infrastruktury umístit, pokud záměr není zjevně nepřiměřený vůči návazným či dotčeným plochám. V případě volných ploch lze stavby a zařízení dopravní a technické infrastruktury umístit za podmínky minimalizace jejich plošného a prostorového střetu s příslušnou plochou a minimalizace negativního vlivu na funkčnost plochy vyplývající z hlavního využití, pokud není v podmínkách využití typů ploch stanoveno jinak.“, a také „Veřejná prostranství lze umístit ve všech typech ploch s rozdílným způsobem využití.“

Na základě uvedeného je zřejmé, že není nutná požadovaná změna funkčního využití pro zajištění prostupu, která by jako taková měla být zajištěna regulacemi území danými v textové části Návrhu ÚPmB (2020).

Věcná podstata způsobů vypořádání předmětného podání zůstává nadále relevantní, přestože návrh nového územního plánu města Brna prošel přepracováním s ohledem na Pokyny ZMB z roku 2022 a byl uveden do jednotného standardu ÚPD dle stavebního zákona a jeho prováděcích předpisů. Výše uvedené texty je tedy nutno chápat také ve smyslu těchto úprav.

Připomínka č.18

Vyhodnocení připomínky:

Skutečný stav (stromová kaple sloužící jako místo spočinutí a rozjímání na procházkách, k venkovním bohoslužbám, k oddávání snoubenců v přírodě nebo třeba pro pořádání koncertů a určené pro širokou veřejnost), a předpokládaný způsob využití předmětného pozemku (vzpomínkový háj s možností pohřbívání ke kořenům) neodpovídá funkčnímu využití navrženému v Návrhu ÚPmB pro plochy zahrádek "I". Vzhledem k tomu, že se část výše uvedených aktivit v daném místě realizuje již nyní, nepředpokládá se konfliktní působení na okolní plochy. Dále uvádíme, že se jedná o pozemky ve vlastnictví města Brna a jde o záměr městské části podporovaný městem. Na základě uvedeného je vhodné vymezit předmětný pozemek p.č. 1353 v k.ú. Medlánky na plochu, která nejlépe reflektuje reálný i budoucí způsob využití a to na plochu veřejné vybavenosti „V/x/h (lze považovat za plochu v krajině bez nutnosti navázání této plochy na plochu veřejného prostranství).

Věcná podstata způsobů vypořádání předmětného podání zůstává nadále relevantní, přestože návrh nového územního plánu města Brna prošel přepracováním s ohledem na Pokyny ZMB z roku 2022 a byl uveden do jednotného standardu ÚPD dle stavebního zákona a jeho prováděcích předpisů. Výše uvedené texty je tedy nutno chápat také ve smyslu těchto úprav.

Připomínka č.19

Vyhodnocení připomínky:

V dané věci uplatnila připomínku MČ Brno-Medlánky, pořizovatel požadavku vyhověl takto: Pozemek parc. č. 1000/11 k. ú. Medlánky je dle platného ÚPmB sice součástí plochy vodohospodářské, dle stavu v území je také spolu s pozemkem parc. č.1012/12 zahrnut do společného oplocení u RD Rysova 2b, s přístupem z ulice Rysova. Jejich vymezení jako součást stabilizované plochy B/r2 je žádoucí.

Oproti tomu pozemek parc. č. 994/1 a s ním i pozemky parc. č. .994/2, 994/3, 984/5, 1012/11 a 1012/20 k. ú. Medlánky jsou dle platného ÚPmB součástí plochy vodohospodářské, dle stavu v území jsou přístupné pouze cestou kolem rybníka a nesouvisejí s nemovitostí určenou pro bydlení. Není proto důvod je nyní v novém ÚP zahrnovat do stabilizované plochy bydlení, využití pozemků takovému funkčnímu využití neodpovídá. V tomto rozsahu se tímto připomínce částečně vyhovuje.

Věcná podstata způsobů vypořádání předmětného podání zůstává nadále relevantní, přestože návrh nového územního plánu města Brna prošel přepracováním s ohledem na Pokyny ZMB z roku 2022 a byl uveden do jednotného standardu ÚPD dle stavebního zákona a jeho prováděcích předpisů. Výše uvedené texty je tedy nutno chápat také ve smyslu těchto úprav.

Připomínka č.20

Vyhodnocení připomínky:

V dané věci uplatnila připomínku MČ Brno-Medlánky, pořizovatel požadavku vyhověl takto: Na částech pozemků v majetku smB parc. č. 985/1 a 985/19 k. ú. Medlánky při ulici Rysova je v ÚP vymezena plocha ke stavebnímu využití pro bydlení, stejně tak je na části pozemků návrhová plocha městské zeleně. Pořizovatel preferuje ponechat možnost stavebního využití, tj. nevymezovat zde pouze plochu zeleně. Ta je vyjádřena na částech pozemků v rozsahu návrhové plochy Z. Byť je MČ preferované stavební využití pro domov pro seniory přípustné i v ploše bydlení, garancí takového cílového využití je právě plocha veřejné vybavenosti V. S ohledem na vlastnictví pozemků smB je také vhodné plochu pro veřejný účel jednoznačně v novém ÚP vymezit odpovídající funkcí, tj. plochou V.

Věcná podstata způsobů vypořádání předmětného podání zůstává nadále relevantní, přestože návrh nového územního plánu města Brna prošel přepracováním s ohledem na Pokyny ZMB z roku 2022 a byl uveden do jednotného standardu ÚPD dle stavebního zákona a jeho prováděcích předpisů. Výše uvedené texty je tedy nutno chápat také ve smyslu těchto úprav.

Připomínka č.21

Vyhodnocení připomínky:

V dané věci uplatnila připomínku MČ Brno-Medlánky, pořizovatel požadavku vyhověl takto: Požadované vymezení samostatné plochy V na částech pozemků parc. č. 985/1, 985/2 a 985/21 v jižním konci ulice Rysova, při kruhovém objezdu není s ohledem na metodiku zpracování nového ÚP vhodné: jednalo by se o podměrečnou plochu, kterou je problematické v novém ÚP samostatně vymezit za současného zachování čitelnosti hlavního výkresu - rozsah plochy a zápis kódu stavební plochy. Záměr nového objektu radnice MČ lze realizovat i v rámci plochy bydlení. Přesto pořizovatel s přihlédnutím k místním zájmům městské části dává pokyn zpracovatelům, aby požadavek MČ na plochu V prověřil. Zpracovatel se na základě pokynu pořizovatele problematikou vymezení samostatné funkční plochy zabýval a -z pozice odborného garanta správnosti řešení- v upraveném návrhu ÚP nakonec vymezil rozsah plochy V/v2 tak, aby byla plocha vymezena přehledným způsobem. Ve výsledku je připomínce vyhověno.

Věcná podstata způsobů vypořádání předmětného podání zůstává nadále relevantní, přestože návrh nového územního plánu města Brna prošel přepracováním s ohledem na Pokyny ZMB z roku 2022 a byl uveden do jednotného standardu ÚPD dle stavebního zákona a jeho prováděcích předpisů. Výše uvedené texty je tedy nutno chápat také ve smyslu těchto úprav.

Připomínka č.22

Vyhodnocení připomínky:

V dané věci uplatnila připomínku MČ Brno-Medlánky, pořizovatel odůvodnil takto: Území mezi bytovými domy jabloňová 22-28 a ulicí Kuřimskou, které je využíváno jako volné prostranství - zeleň má výměru pod limit 0,2 ha pro samostatné funkční vymezení; plocha zeleně v platném ÚPmB dnes zahrnuje větší území, i to, které je již stavebně využito. Po zpřesnění využití dle skutečného stavu není samostatné vymezení plochy městské zeleně Z v návrhu nového ÚP účelné, území bude nadále užíváno jako volné prostranství v rámci stabilizované plochy bydlení.

Věcná podstata způsobů vypořádání předmětného podání zůstává nadále relevantní, přestože návrh nového územního plánu města Brna prošel přepracováním s ohledem na Pokyny ZMB z roku 2022 a byl uveden do jednotného standardu ÚPD dle stavebního zákona a jeho prováděcích předpisů. Výše uvedené texty je tedy nutno chápat také ve smyslu těchto úprav.

Připomínka č.23

Vyhodnocení připomínky:

V dané věci uplatnila připomínku MČ Brno-Medlánky, pořizovatel požadavek zohlednil takto: Oproti platnému ÚPmB a řešení obsaženému v Konceptu ÚP není v Návrhu ÚP zástavba RD v ulici Za Parkem a Hujíčkova zahrnuta do návrhové plochy, ale je již stabilizována. Proto je žádoucí stabilizovanou plochu bydlení vymezit dle skutečného stavu v území a městské pozemky 855, 856 a jižní část pozemku 711/1 (s cestou ve stopě ulice Hujíčkova) vše k. ú. Medlánky vymezit jako stabilizovanou plochu zeleně - sloučit s plochou zeleně zámeckého parku. Návrh ÚP totiž vymezení jižní stopy ulice Hujíčkova jako plochy veřejného prostranství dle Konceptu ÚP nepřebírá.

Je žádoucí zachovat na městském pozemku parc. č. 710/1 k. ú. Medlánky návrhovou plochu městské zeleně, lze připustit oproti projednanému Konceptu ÚP (i platnému ÚPmB) redukcí jejího rozsahu do podoby dle návrhu nového ÚP. Plocha zeleně je v daném místě podstatná pro kvalitní propojení od stávajícího zámeckého parku k budoucí tramvajové smyčce do dalšího území v lokalitě Me-1. Návrhová plocha Z byla pro tento účel v Návrhu ÚP (projednávaném v červnu 2020) vymezena v dostatečném rozsahu, proto pořizovatel neshledal žádoucí požadavku MČ na její rozšíření vyhovět.

Na základě doporučení samosprávy města k vypořádání námitek a připomínek doručených k projednanému Návrhu nového ÚP (v červnu 2020) bude na pozemku parc. č. 710/1 k. ú. Medlánky v majetku města doplněna plocha veřejné vybavenosti (V) ve vazbě na ZŠ Hudcova. Tento požadavek na plochu V nakonec vyplynul z interních jednání s MČ, která tímto chce zajistit na městském pozemku plochu pro sportovního zařízení k ZŠ Hudcova. Takto je formulován i konkrétní požadavek na řešení uvedený u stanovené ÚS-08 v kap. 12 textové části ÚP a v kartě lokality Me-1. MČ je nakonec vyhověno v rozsahu tohoto požadavku.

V rozvojové lokalitě Me-1 lze další propojení pásem městské zeleně od navrhované tramvajové smyčky realizovat v rámci vymezených stavebních ploch, Návrh nového ÚP jednotlivé pásy liniové zeleně nevymezuje. Taktéž stezka pro pěší a cyklisty je nad podrobnost řešení v novém ÚP. Jejich realizace spolu s pásem zeleně je podél budoucí trati Me/31 na základě obecných regulativů možná ve všech stavebních plochách, tudíž i v ploše dopravy D, či sousední ploše smíšené obytné C. V této části není požadavku MČ vyhověno.

Připomínce se částečně vyhovuje v rozsahu vyhovění shodným požadavkům MČ.

Věcná podstata způsobů vypořádání předmětného podání zůstává nadále relevantní, přestože návrh nového územního plánu města Brna prošel přepracováním s ohledem na Pokyny ZMB z roku 2022 a byl uveden do jednotného standardu ÚPD dle stavebního zákona a jeho prováděcích předpisů. Výše uvedené texty je tedy nutno chápat také ve smyslu těchto úprav.

Vyhodnocení doplňujeme o informaci, že v daném území došlo na základě konkrétního požadavku určeného zastupitele, který u pořizovatele uplatnil dopisem ze dne 10.3.2023, k úpravě ÚP dle výsledků ÚS Technopark. (Jde o Územní studii Technologický park, jejímž zpracovatelem je tým KAM Brno, p.o.). Změna spočívá v úpravě rozsahu vymezených funkčních ploch v rozvojové lokalitě Me-1. Dále došlo ke změně na základě konkrétního požadavku určeného zastupitele na "posouzení potřebnosti předepsaných územních studií a žádosti o vypuštění mimo jiné i ÚS-08" uplatněného dopisem z 18. září 2023. Změna spočívá ve vypuštění povinnosti pořídit ÚS-08 jako podmínku pro rozhodování o změnách v území v lokalitě Me-1. Na základě této úpravy návrhu ÚP 2024 již nelze prostřednictvím územní studie konkretizovat požadavky na využití rozvojové lokality. Požadavku na zachování plochy zeleně v Me-1 dle platného ÚPmB nelze vyhovět, částečné vyhovění na plochu zeleně zůstává na pozemků pro rozšíření zámeckého parku.

Připomínka č.24

Vyhodnocení připomínky:

V dané věci uplatnila připomínku MČ Brno-Medlánky, pořizovatel požadavek zohlednil takto: V rozvojové lokalitě Me-1 lze další požadované využití pro veřejnou vybavenost (školství, centrum volného času), komerční vybavenost (sport), hřiště realizovat v rámci vymezených smíšených obytných ploch C. Pořizovatel neshledává účelné vymezením funkční plochy V či S předjímat jejich konkrétní lokalizaci. Pro území lokality Me-1 je předepsáno zpracování ÚS-08, ta prověří potřebu občanského vybavení a navrhne na území využití funkčních ploch C ve větší podrobnosti. Viz požadavky na řešení v ÚS uvedené v textové části v kap. 12 a v příslušné kartě lokality Me-1.

S odkazem na text vyhodnocení u připomínky č.23 je požadavek MČ na plochu pro sportovní zařízení pro ZŠ Hudcova řešen vymezením plochy V na městském pozemku parc. č. 710/1 k. ú. Medlánky

Samospráva města na Poradě vedení dne 10.12.2020 odsouhlasila podnět na úpravu rozsahu funkčních ploch bydlení v předmětné lokalitě ve prospěch smíšeného využití s volnou strukturou zástavby a v plochách pro smíšené využití úpravu výškových hladin zástavby dle Případové studie lokality Technologický park (KAM, 2020) pro účely úpravy Návrhu nového ÚPmB.

Na základě rozhodnutí Rady města Brna (RMB), které přijala na schůzi RMB č.R8/127 zahájené dne 20.1.2021 s pokračováním dne 25.1.2021, uplatnil určený zastupitel, radní pro územní plánování RNDr. Filip Chváta, PhD. u pořizovatele připravovaného Územního plánu města Brna – Odboru územního plánování a rozvoje MMB, ve smyslu § 53 odst. (1) zákona č. 183/2006 sb., o územním plánování a stavebním řádu, ve znění pozdějších předpisů, podnět, aby vyhodnocení výsledků projednání dokončil v souladu s doporučením RMB. RMB doporučila řešení u problematických oblastí rozvoje města stěžejního charakteru.

Doporučení se týkalo i rozvojové lokality Me-1 Technologický park. Proto pořizovatel dal pokyny na úpravu návrhu ÚP v lokalitě Me-1 pro 1. opakované veřejné projednání (v červnu 2021), vše v souladu s podnětem určeného zastupitele.

K další úpravě návrhu ÚP oproti výše uvedenému došlo v lokalitě Me-1 po 1. opakovaném veřejném projednání.

Na základě připomínek MČ doručených při 1. opakovaném veřejném projednání se určený zastupitel navrženým řešením v severní části lokality Me-1 znovu zabýval a uplatnil v procesu vyhodnocování výsledků projednání dopisem č.j. MMB/0477610/2021 ze dne 13.9.2021 k lokalitě Me-1 na základě doporučení RMB R8/168 ze dne 1.9. 2021 podnět na zohlednění místních zájmů MČ Brno - Medlánky, a to na navrácení původní plochy W/v3 a rozšíření plochy B/r2 na úkor plochy C/v3. Městské části jsou dle Statutu města Brna oprávněny uplatňovat právo na místní samosprávu ve specifickém režimu prostřednictvím vyjádření k projednávaným územně plánovacím dokumentacím.

Na základě výsledků projednání byly místní zájmy městské části MČ Brno-Medlánky alespoň částečně zohledněny a Návrh pro 2. opakované veřejné projednání byl upraven.

Připomínce je vyhověno částečně vymezením plochy veřejné občanské vybavenosti a promítnutím požadavků na konkretizaci využití lokality Me-1 pro další občanskou vybavenost do požadavků k řešení do vymezené ÚS-08.

Věcná podstata způsobů vypořádání předmětného podání zůstává nadále relevantní, přestože návrh nového územního plánu města Brna prošel přepracováním s ohledem na Pokyny ZMB z roku 2022 a byl uveden do jednotného standardu ÚPD dle stavebního zákona a jeho prováděcích předpisů. Výše uvedené texty je tedy nutno chápat také ve smyslu těchto úprav. Vyhodnocení doplňujeme o informaci, že v daném území došlo na základě konkrétního požadavku určeného zastupitele, který u pořizovatele uplatnil dopisem ze dne 10.3.2023, k úpravě ÚP dle výsledků ÚS Technopark. (Jde o Územní studii Technologický park, jejímž zpracovatelem je tým KAM Brno, p.o.). Změna spočívá v úpravě rozsahu vymezených funkčních ploch v rozvojové lokalitě Me-1. Dále došlo ke změně na základě konkrétního požadavku určeného zastupitele na "posouzení potřebnosti předepsaných územních studií a

žádosti o vypuštění mimo jiné i ÚS-08" uplatněného dopisem z 18. září 2023. Změna spočívá ve vypuštění povinnosti pořídit ÚS-08 jako podmínku pro rozhodování o změnách v území v lokalitě Me-1. Na základě této úpravy návrhu ÚP 2024 již nelze prostřednictvím územní studie konkretizovat požadavky na využití rozvojové lokality (požadováno zpřesnění pro zeleň, občanská vybavenost, sport).

Vyhověno zůstává částečně vymezením plochy veřejné občanské vybavenosti.

Připomínka č.25

Vyhodnocení připomínky:

V rámci podání je požadováno vymezení propojení mezi územím Technologického parku a průmyslovou zónou v Kuřimi.

Pro dokladování transparentnosti procesu vyhodnocení podání je uvedeno také mezitímní vyhodnocení z r. 2020:

Požadavku bylo v roce 2020 vyhověno částečně, protože: „Úkolem územního plánu je vytvářet územní podmínky pro možnost umístění záměrů, nikoliv zajistit „bezproblémovou“ realizaci všech záměrů a znát podrobné technické provedení jednotlivých úseků. Obecně územní plán stanovuje základní koncepci rozvoje území obce, ochrany jeho hodnot, jeho plošného a prostorového uspořádání, uspořádání krajiny a koncepci veřejné infrastruktury a stanovuje podmínky pro využití území. Nový Územní plán města Brna (ÚPmB) pracuje s méně podrobným měřítkem hlavního výkresu 1:10 000, než tomu je u současného (1:5000).

V rámci stanovení podmínek využití ploch v kap. 6.2. a kap. 6.3.3.10 závazné textové části je umožněno umístění cyklistické infrastruktury ve všech plochách s rozdílným způsobem využití. Z hlediska požadavku na zakreslení dalších propojení uvádíme, že v rámci cyklistické dopravy byl zvolen obecnější přístup.

Ve výkrese 2.2. Souhrnný výkres dopravy jsou vyznačeny „vybrané samostatné cyklotrasy“, kterými jsou zpřesněny záměry ze Zásad územního rozvoje Jihomoravského kraje. Ve výkresu odůvodnění O.6 Cyklistická doprava – schéma jsou k výše uvedenému jevu navíc vyznačeny „vybrané pouliční cyklotrasy“, které naznačují možná vybraná propojení území města, která však již nejsou závazná a je možné je operativně upravovat nebo dále doplňovat.

Obecně ve výkrese odůvodnění O.6 nejsou trasy vymezeny závazně a umístění jakýchkoliv cyklistických tras nebo stezek je možná v souvislosti s obecnými podmínkami uvedenými v kapitolách 6.1 až 6.5 Výroku ve všech plochách.“

Konečné vyhodnocení podání se vztahuje k výslednému řešení Návrhu nového ÚPmB:

Návrh Územního plánu města Brna pro opakované veřejné projednání (06/2021) byl upraven a požadované propojení cyklostezkou Technologický park - Kuřim bylo doplněno o tuto trasu do výkresu 2.2. a Odůvodnění.

Tímto je požadavek zohledněn.

Věcná podstata způsobů vypořádání předmětného podání zůstává nadále relevantní, přestože návrh nového územního plánu města Brna prošel přepracováním s ohledem na Pokyny ZMB z roku 2022 a byl uveden do jednotného standardu ÚPD dle stavebního zákona a jeho prováděcích předpisů. Výše uvedené texty je tedy nutno chápat také ve smyslu těchto úprav.

Připomínka č.26

Vyhodnocení připomínky:

V dané věci uplatnila připomínku MČ Brno-Medlánky, pořizovatel požadavku vyhověl takto:

Stávající zástavba RD ve východním konci ulice Turistická byla zahrnuta do stabilizované plochy městské zeleně Z - zámecký park- již v Konceptu nového ÚP. Existence stávající zástavby zahrnuté do jiné funkční plochy nestavební je ošetřena obecným regulativem a neznamená její vymístění a dotvoření celého území jako park.

Zástavba RD dotváří charakter území u křižovatky ulic Turistická a Hudcova a zasahuje území o rozloze cca 0,24 ha. Proto je možné pro zástavbu vymežit samostatnou stavební funkční plochu v souladu s požadavkem § 3 odst 1 vyhl. 501/2006 Sb., v platném znění.

Obdobně lze postupovat v případě zástavby komerčními objekty a v ulici Hudcova 2,2a, které zahrnují území o rozloze cca 0,31 ha.

Zpracovatel se na základě pokynu pořizovatele problematikou vymezení odpovídající stavební plochy pro zástavbu RD na ul. Turistická a zástavbu vybavenosti na ul. Hudcova znovu zabýval a -z pozice odborného garanta správnosti řešení- vymezil jednu stabilizovanou plochu smíšenou obytnou.

Ve výsledku je připomínce vyhověno.

Věcná podstata způsobů vypořádání předmětného podání zůstává nadále relevantní, přestože návrh nového územního plánu města Brna prošel přepracováním s ohledem na Pokyny ZMB z roku 2022 a byl uveden do jednotného standardu ÚPD dle stavebního zákona a jeho prováděcích předpisů. Výše uvedené texty je tedy nutno chápat také ve smyslu těchto úprav.

Došlo dne: 29-06-2020

Č. MMB: 0301926

7098

NÁMITKA / PŘIPOMÍNKA

NÁZEV PROJEDNÁVANÉ ÚPD

ZMĚNA ÚCELU VYUŽITÍ POZEMKŮ K.Ú.
JUNDROV ŽÁ. ULICI. KOTRETIHOVÉ.

Identifikační údaje podatele

Jméno, příjmení /
Název společnosti

Datum narození/
Identifikační číslo

Trvalé bydliště/
sídlo

Jsem - nejsem*) občan města Brna

jsem - nejsem*) vlastník pozemků nebo stavby v ploše dotčené
navrhovanou změnou

Katastrální území, parc č.

Upřesnění obsahu námítky/připomínky

K textové části

Ke grafické části

K procesu pořizování

Městská část

BRNO - JUNDROV

Katastrální území

JUNDROV

Parcelní čísla pozemků (adresa,
doplňující popis lokality)

Text námítky/připomínky včetně ZDŮVODNĚNÍ

přílohy:

ano

ne

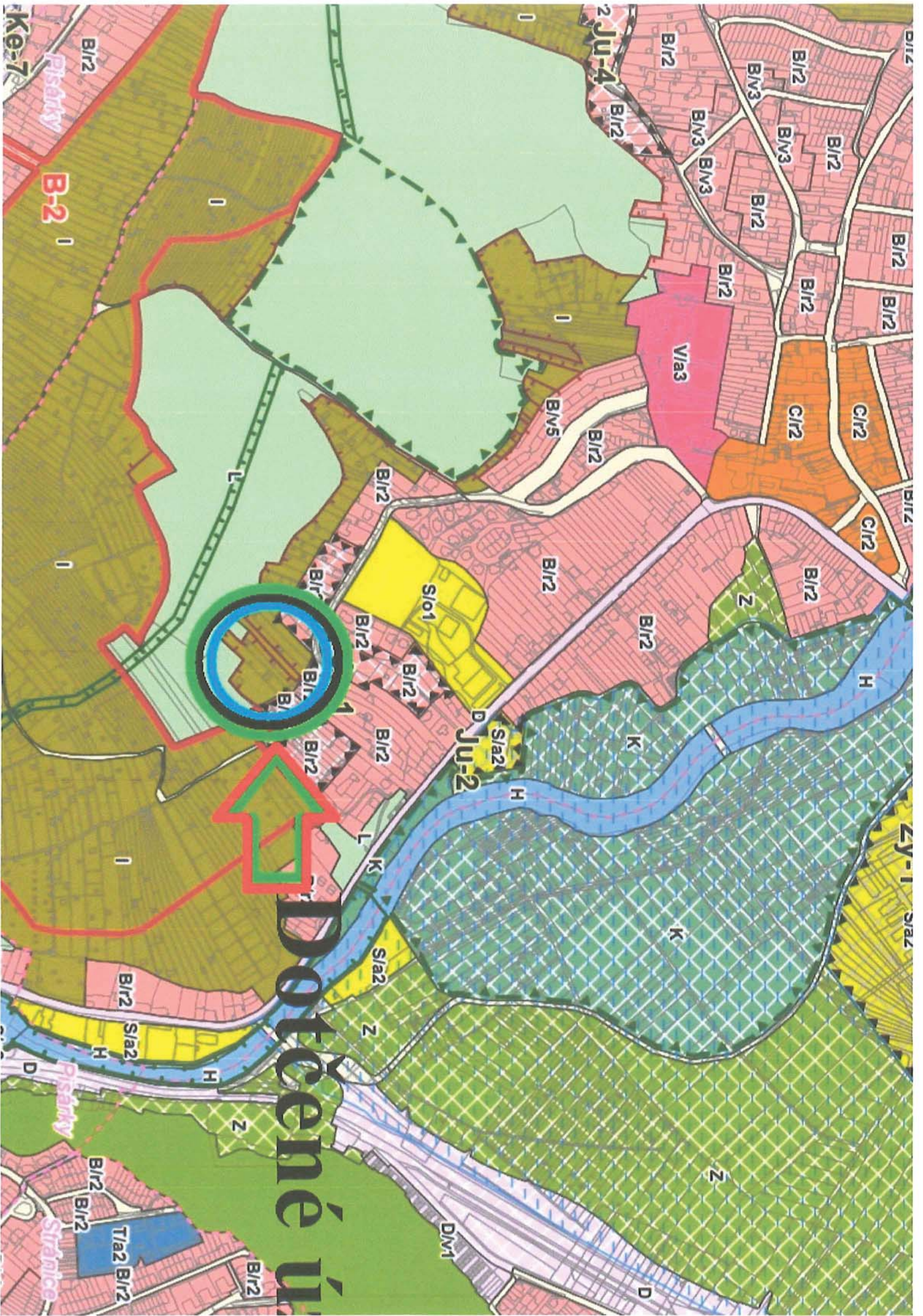
Bydlím v Jundrově a hluboko přeji, aby se změna
provedla. Z mého pohledu poloha navržená není
vhodná pro rodinu a děti, kteří jsou 50 metrů od
Tato změna může být již dávno poslána pro sledování rodiny
a měi obzvláště Jundrova.

V BRNĚ dne 19.6.2020

Podpis:

*nehodící se škrtněte





Dotčené ú

B-2

V/a3

Ju-2

S/a1

S/a2

B/r2

T/a2 B/r2

Ke-7

Pisárky

Pisárky

Strahnice

2 Ju-4

B/r2

B/r2

B/r2

B/r2

B/r2

B/r2

B/r2

B/r2

B/r2

B/v3

B/v3

B/v3

B/r2

B/r2

B/r2

B/r2

B/r2

B/r2

B/r2

B/r2

B/r2

B/r2

B/r2

B/r2

B/r2

B/r2

B/r2

B/r2

B/r2

C/r2

C/r2

C/r2

C/r2

C/r2

C/r2

B/r2

B/r2

B/r2

B/r2

B/r2

B/r2

B/r2

B/r2

B/r2

B/r2

B/r2

B/r2

B/r2

B/r2

B/r2

B/r2

B/r2

B/r2

B/r2

B/r2

B/r2

B/r2

B/r2

B/r2

B/r2

B/r2

B/r2



MMB/0301926/2020

Připomínka

Vyhodnocení připomínky:

Předmětné pozemky v k.ú. Jundrov při ulici Kopretinové jsou dle platného ÚPmB součástí nestavební volné plochy s objekty pro individuální rekreaci. Plocha zahrádek je v návrhu nového ÚPmB vymezena v souladu s projednaným konceptem ÚPmB a v souladu se schváleným (dle §30 odst.6 stavebního zákona) územně plánovacím podkladem "Územní studie Návrh využití zahrádkářských lokalit na území města Brna, ERA, 4/2018".

Požadavek na změnu na plochu bydlení není z výše uvedených důvodů akceptovatelný.






Věcná podstata způsobů vypořádání předmětného podání zůstává nadále relevantní, přestože návrh nového územního plánu města Brna prošel přepracováním s ohledem na Pokyny ZMB z roku 2022 a byl uveden do jednotného standardu ÚPD dle stavebního zákona a jeho prováděcích předpisů. Výše uvedené texty je tedy nutno chápat také ve smyslu těchto úprav.

MAGISTRÁT MĚSTA BRNA
Odbor územního plánování a rozvoje
Došlo dne: 29-06-2020
Č.j. MMB: 0301938
Příl.:

MAGISTRÁT MĚSTA BRNA
Odbor územního plánování a rozvoje
Kounicova 67
601 67 Brno

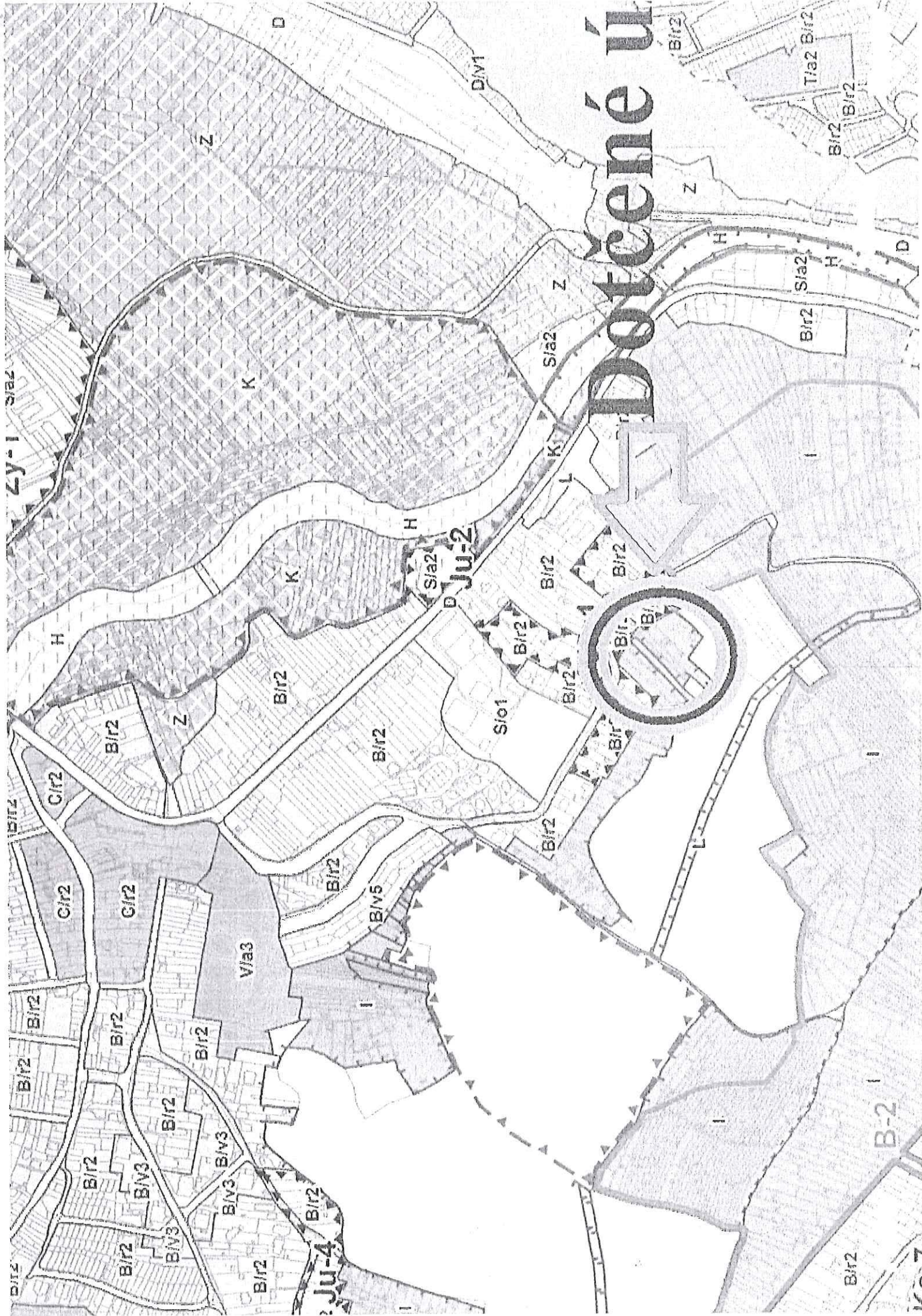
7103


NÁMITKA / PŘIPOMÍNKA

NÁZEV PROJEDNÁVANÉ ÚPD		Změna účelu využití pozemků k.ú. Jundrov při ulici Kopretinové	
Identifikační údaje podatele			
Fyzická osoba/právnícká osoba			
Jméno, příjmení / Název společnosti			
Datum narození/ Identifikační číslo			
Trvalé bydliště/ sídlo			
Jsem --nejsem* ²⁾ občan města Brna	Jsem-- nejsem* ²⁾ vlastníky pozemku/ů nebo stavby v ploše dotčené navrhovanou změnou Katastrální území Jundrov, parc.č.		
Upřesnění obsahu námítky/připomínky			
<input type="checkbox"/> K textové části	<input checked="" type="checkbox"/> Ke grafické části	<input checked="" type="checkbox"/> K procesu pořizování	
Městská část	Brno - Jundrov		
Katastrální území	Jundrov		
Parcelní čísla pozemků (adresa, doplňující popis lokality)			
Text námítky/připomínky včetně ZDUVODNĚNÍ			
přílohy: <input checked="" type="checkbox"/> ano <input type="checkbox"/> ne			
Navrhuji změnu uvedených ploch na plochy čistého bydlení B/r2. Je možnost ji napojit na veškeré inženýrské sítě a lokalita se tímto logicky uzavře. V rámci rozvoje města Brna je toto vhodná lokalita.			
V Brně dne 22.6.2020	Podpis: 		

*nehodící se škrtněte

Dotčené ú





MMB/0301938/2020

Připomínka

Vyhodnocení připomínky:

Předmětné pozemky v k.ú. Jundrov při ulici Kopretinové jsou dle platného ÚPmB součástí nestavební volné plochy s objekty pro individuální rekreaci. Plocha zahrádek je v návrhu nového ÚPmB vymezena v souladu s projednaným konceptem ÚPmB a v souladu se schváleným (dle §30 odst.6 stavebního zákona) územně plánovacím podkladem "Územní studie Návrh využití zahrádkářských lokalit na území města Brna, ERA, 4/2018".

Požadavek na změnu na plochu bydlení není z výše uvedených důvodů akceptovatelný.

Věcná podstata způsobů vypořádání předmětného podání zůstává nadále relevantní, přestože návrh nového územního plánu města Brna prošel přepracováním s ohledem na Pokyny ZMB z roku 2022 a byl uveden do jednotného standardu ÚPD dle stavebního zákona a jeho prováděcích předpisů. Výše uvedené texty je tedy nutno chápat také ve smyslu těchto úprav.

Došlo dne: 26-06-2020

0302276

Č. j. MMB:

PI:

Kounicova 67

601 67 Brno

7514

NÁMITKA / PŘIPOMÍNKA

NÁZEV PROJEDNÁVANÉ ÚPD

Návrh územního plánu města Brna

Identifikační údaje podatele

Fyzická osoba/právnícká osoba

Jméno, příjmení /
Název společnosti

Datum narození/
Identifikační číslo

Trvalé bydliště/
sídlo

Jsem - nejsem*) občan města Brna

Jsem - nejsem*) vlastníkem pozemku/ů nebo stavby v ploše dotčené
navrhovanou změnou

Katastrální území Přízřenice, parcelní čísla, viz specifikace níže

Upřesnění obsahu námítky/připomínky

K textové části

Ke grafické části

K procesu pořizování

Městská část

Brno – Přízřenice

Katastrální území

Přízřenice

Parcelní čísla pozemků (adresa,
doplňující popis lokality)

337 o výměře 1 500 m² – zahrada
335/1 o výměře 1 164 m² – zahrada
335/2 o výměře 656 m² – zahrada
329 o výměře 3 110 m² – orná půda
328/1 o výměře 2 629 m² – orná půda
327/1 o výměře 2 270 m² – orná půda
326/1 o výměře 2 543 m² – orná půda
325/2 o výměře 1 503 m² – orná půda
324/2 o výměře 1 671 m² – zahrada
323/1 o výměře 3 590 m² – orná půda
322/1 o výměře 3 379 m² – orná půda
321/1 o výměře 2 998 m² – orná půda
319/1 o výměře 3 812 m² – zahrada
318/16 o výměře 2 158 m² – orná půda
317/1 o výměře 1 055 m² – orná půda
316/1 o výměře 977 m² – orná půda
315 o výměře 1 963 m² – orná půda
314/1 o výměře 4 099 m² – orná půda

313 o výměře 2919 m² – orná půda
310/2 o výměře 1765 m² – orná půda
310/1 o výměře 420 m² – orná půda
304 o výměře 2021 m² – zahrada
303/4 o výměře 1 559 m² – zahrada
298/2 o výměře 1 633 m² – orná půda
297/2 o výměře 1 775 m² – orná půda
295/2 o výměře 3 785 m² – orná půda
294/4 o výměře 376 m² – orná půda
289/2 o výměře 2 909 m² – zahrada
288/1 o výměře 1 778 m² – orná půda
284/2 o výměře 923 m² – orná půda
283/2 o výměře 1 233 m² – orná půda
280/2 o výměře 2 445 m² – orná půda
279/5 o výměře 1 519 m² – orná půda
275/4 o výměře 2 715 m² – orná půda
274/2 o výměře 1 481 m² – orná půda
268 o výměře 1 592 m² – orná půda
266 o výměře 1 660 m² – orná půda
261 o výměře 1 946 m² – orná půda
260/1 o výměře 1 293 m² – zahrada
244/1 o výměře 889 m² – zahrada
243/2 o výměře 1 324 m² – orná půda
243/12 o výměře 14 m² – zahrada
243/13 o výměře 100 m² – zahrada
835/36 o výměře 3 439 m² – orná půda
835/12 o výměře 3 227 m² – orná půda
835/10 o výměře 3 260 m² – orná půda
835/6 o výměře 5 424 m² – orná půda
835/9 o výměře 5 790 m² – orná půda
835/8 o výměře 4 940 m² – orná půda
837 o výměře 4 011 m² – orná půda
838 o výměře 4 307 m² – orná půda
839 o výměře 3 975 m² – orná půda
840 o výměře 3 355 m² – orná půda
841 o výměře 3 105 m² – orná půda

842 o výměře 4 834 m² – orná půda
844/2 o výměře 1 637 m² – orná půda
845/1 o výměře 3 079 m² – zahrada
846 o výměře 1 895 m² – orná půda
847 o výměře 1 727 m² – orná půda
848 o výměře 3 623 m² – orná půda
849 o výměře 3 088 m² – orná půda
850/2 o výměře 2 457 m² – orná půda
851/1 o výměře 2 212 m² – orná půda
851/2 o výměře 2 881 m² – orná půda
241/1 o výměře 2 401 m² – zahrada
241/2 o výměře 571 m² – zahrada

Text námítky/připomínky včetně ZDŮVODNĚNÍ

přílohy:

ano

ne

Připomínky směřují do textové části a do grafické části návrhu ÚP.

Výše uvedené pozemky jsou v návrhu ÚP v části zařazeny do ploch změn, a to plochy pro bydlení a část pozemku je zařazeno do ploch změn jako veřejné prostranství. S návrhem o zařazení části těchto pozemků jak vyplývá z grafické části, zejména z plánu využití území do plochy veřejného prostranství **zásadně nesouhlasím**, neboť takové zařazení v navrženém rozsahu a navrženém místě nemá žádné logické, věcné ani urbanistické zdůvodnění, jestliže plochy v uvedeném místě, v uvedené části lokality, jsou navrženy v plochách změn pro bydlení. Jedná se o rozsáhlou plochu, ve které by bylo třeba následně vymezit plochy dopravní a technické infrastruktury a s tím související plochy veřejného prostranství. Jelikož plochy dopravní a technické infrastruktury nejsou v dané lokalitě vymezeny v rámci návrhu ÚP, je **plocha změn v podobě plochy pro veřejné prostranství na výše uvedených pozemcích zcela neopodstatněná a nedůvodná**, neboť absentuje jakákoli vazba na případnou zástavbu v této lokalitě. **V žádném případě nesouhlasím s tímto návrhem ÚP o zařazení části výše označených pozemků do plochy veřejného prostranství.**

Začlenění části výše označených pozemků do ploch změn - na plochy veřejného prostranství je podstatným zásahem do vlastnického práva vlastníka pozemku, a to nejen v podobě znehodnocení navržené části, kdy by uvedenou část pozemků nemohli jako vlastníci užívat, disponovat a nakládat, byli by tak podstatnou mírou omezení ve výkonu vlastnického práva a výše uvedené pozemky by byly v navrženém rozsahu zcela znehodnoceny. Vlastnické právo by bylo omezeno vznikem předkupního práva k uvedené části výše uvedených pozemků s hrozbou vyvlastnění této části pozemků. **V žádném případě nesouhlasím s tímto návrhem ÚP o zařazení části výše označených pozemků do plochy veřejného prostranství.**

Zásadně nesouhlasím s návrhem zařazení s části výše označených pozemků do ploch změn – ploch veřejného prostranství v rozsahu, jak vyplývá z grafické části návrhu ÚP.

Požaduji, aby výše označené pozemky v části navržené změny jako veřejné prostranství, byly vyjmuty a tato část byla ponechána v plochách změn – plochy bydlení.

Návrhem na zařazení v části výše označených pozemků v rozsahu návrhu ÚP do ploch změn – ploch veřejného prostranství je v podstatě odebráno vlastníkově vlastnické právo, kdy by schválením takové změny byly pozemky zatíženy ze zákona předkupním právem ve prospěch obce s možností takové

pozemky vyvlastnit. **S tímto zásadně nesouhlasím. Zásadně nesouhlasím se zařazením jakékoli části výše označených pozemků do ploch změn – ploch veřejného prostranství.**

Části výše uvedených pozemků navržených se zařazením do ploch veřejného prostranství v plochách změny by měly zásadní negativní vliv na zbývající části výše označených pozemků navržených v ploše změny, a to v plochách pro bydlení, kdy takto vymezená plocha pro bydlení by byla již od samého počátku znehodnocena v bezprostřední návaznosti na veřejnou plochu veřejného prostranství a plocha pro bydlení by byla ohrožena souvisejícími jevy vznikajícími v souvislosti s plochou veřejného prostranství, neboť v návrhu změny ÚP není plocha veřejného prostranství návrhového blíže specifikována. Do veřejného prostranství jsou zahrnuty zejména taková prostranství, která jsou vymezena v ust. § 34 z.č. 128/2000 Sb., v platném znění. Patří sem např. i odstavná plocha pro motorová vozidla, která je součástí veřejného prostranství. V takovém případě jsou pozemky výše označené zařazené do návrhových ploch bydlení ohroženy prašností, emisemi, pohybem třetích osob, příp. veřejnými produkcemi dnes běžně realizovanými ve veřejném prostoru, kdy veřejný prostor je tvořen právě veřejným prostranstvím. **S tímto zásadně nesouhlasím. Zásadně nesouhlasím se zařazením jakékoli části výše označených pozemků do ploch změn – ploch veřejného prostranství.**

Vymezením části výše označených pozemků do změnových ploch jako veřejné prostranství, by hrozilo omezení bezpečnosti osobní i majetku dalších vlastníků, jejichž navazující pozemky jsou navrženy do ploch změn, a to jako plochy pro bydlení.

Návrhem na zařazení části výše označených pozemků – v rozsahu návrhu ÚP do ploch změn – ploch veřejného prostranství by došlo k nevratné devastaci půdy, která je zařazena do I. třídy ochrany.

I. třída ochrany

Bonitně **nejcennější** půdy v jednotlivých klimatických regionech, převážně na rovinatých nebo jen mírně sklonitých pozemcích, které **je možno odejmout ze zemědělského půdního fondu pouze výjimečně**, a to převážně pro záměry související s obnovou ekologické stability krajiny, případně pro liniové stavby zásadního významu. Jedná se o vysoce produkční půdy.

Třídy ochrany zemědělského půdního fondu (ZPF) jsou vyhlášeny z důvodu ochrany úrodných půd, zajištění zemědělské výroby a ochrany životního prostředí. Zajištění dodržování ochrany ZPF je ošetřeno i legislativně. **Proto je třeba pro vykonávání dalších aktivit na ZPF tuto vrstvu vzít v úvahu.**

Současně by tímto zásahem došlo k zásadnímu omezení vsaku vod do půdy a tím jejímu dalšímu a trvalému znehodnocení.

Zásadně nesouhlasím, aby části výše označených pozemků byly zařazeny do plochy změn – plocha veřejného prostranství, žádám, aby celé výše označené pozemky v celé jejich výměře a v celém jejich rozsahu byly zařazeny do ploch změn – plochy pro bydlení B/r2. Požaduji, aby byla provedena požadovaná změna, a to jak v části textové, tak části grafické.

Příloha:

- snímek z kat. mapy – 1xA3

V Brně dne 23.6.2020

Podpis

.....

.....

*nehodící se škrtněte



1:2,000

0 20 40 60 80 100 m

MMB/0302276/2020

Připomínka

Vyhodnocení připomínky:

Připomínce se doporučuje nevyhovět.

Připomínka nesouhlasí se zařazením částí pozemků uvedených v podání do ploch veřejných prostranství a požaduje jejich zařazení v plném rozsahu do ploch bydlení.

Jedná se o pozemky situované severně od ul. Moravanské, jež jsou v Návrhu ÚP součástí zastavitelných ploch bydlení v rozvojové lokalitě Pr-5. Pro navrhované plochy obytné zástavby je zásadní kostra uspořádání veřejných prostranství a jejich vazba na stávající strukturu města. Veřejná prostranství umožňují přístup do území, vytvářejí dostupnou a prostupnou síť ulic, náměstí, parků a dalších veřejně přístupných ploch odpovídajících struktuře a intenzitě využití území. Ucelená soustava veřejných prostranství je nedílnou součástí urbanistických struktur ve městě; zajišťuje prostupnost města. Územní plán vymezuje nová veřejná prostranství v případě, že je jejich umístění zřejmé nebo prověřené územní studií. Povinnost vymezení veřejných prostranství je stanovena v §7 odst. 2 Vyhl. 501/2006 Sb. (Vyhláška o obecných požadavcích na využívání území).

Pro rozvojovou lokalitu Pr-5 Hliniště je předepsáno zpracování územní studie (ÚS-35 ÚS Přízřenice-Modřická-Havránkova). Ta podrobněji prověří komplexní řešení celého území – mimo jiné i umístění veřejných prostranství, jejich charakter v území a umístění městské zeleně (viz karta rozvojové lokality, příloha 1 závazné textové části). Tato studie bude sloužit jako aktuální územně plánovací podklad pro rozhodování v území.

Věcná podstata způsobů vypořádání předmětného podání zůstává nadále relevantní, přestože návrh nového územního plánu města Brna prošel přepracováním s ohledem na Pokyny ZMB z roku 2022 a byl uveden do jednotného standardu ÚPD dle stavebního zákona a jeho prováděcích předpisů. Výše uvedené texty je tedy nutno chápat také ve smyslu těchto úprav.

Došlo dne 26-06-2020

0302280

Kounicova 67

601 67 Brno

7516

C.j. MMB:
Příloha: **NÁMITKA / PŘIPOMÍNKA**

NÁZEV PROJEDNÁVANÉ ÚPD

Návrh územního plánu města Brna

Identifikační údaje podatele

Fyzická osoba/právnícká osoba

Jméno, příjmení /
Název společnosti

Datum narození/
Identifikační číslo

Trvalé bydliště/
sídlo

Jsem - nejsem*) občan města Brna

Jsem - nejsem*) vlastníkem pozemku/ů nebo stavby v ploše dotčené
navrhovanou změnou

Katastrální území Přízřenice, parcelní čísla, viz specifikace níže

Upřesnění obsahu námítky/připomínky

K textové části

Ke grafické části

K procesu pořizování

Městská část

Brno – Přízřenice

Katastrální území

Přízřenice

Parcelní čísla pozemků (adresa,
doplňující popis lokality)

337 o výměře 1 500 m² – zahrada
335/1 o výměře 1 164 m² – zahrada
335/2 o výměře 656 m² – zahrada
329 o výměře 3 110 m² – orná půda
328/1 o výměře 2 629 m² – orná půda
327/1 o výměře 2 270 m² – orná půda
326/1 o výměře 2 543 m² – orná půda
325/2 o výměře 1 503 m² – orná půda
324/2 o výměře 1 671 m² – zahrada
323/1 o výměře 3 590 m² – orná půda
322/1 o výměře 3 379 m² – orná půda
321/1 o výměře 2 998 m² – orná půda
319/1 o výměře 3 812 m² – zahrada
318/16 o výměře 2 158 m² – orná půda
317/1 o výměře 1 055 m² – orná půda
316/1 o výměře 977 m² – orná půda
315 o výměře 1 963 m² – orná půda
314/1 o výměře 4 099 m² – orná půda

313 o výměře 2919 m² – orná půda
310/2 o výměře 1765 m² – orná půda
310/1 o výměře 420 m² – orná půda
304 o výměře 2021 m² – zahrada
303/4 o výměře 1 559 m² – zahrada
298/2 o výměře 1 633 m² – orná půda
297/2 o výměře 1 775 m² – orná půda
295/2 o výměře 3 785 m² – orná půda
294/4 o výměře 376 m² – orná půda
289/2 o výměře 2 909 m² – zahrada
288/1 o výměře 1 778 m² – orná půda
284/2 o výměře 923 m² – orná půda
283/2 o výměře 1 233 m² – orná půda
280/2 o výměře 2 445 m² – orná půda
279/5 o výměře 1 519 m² – orná půda
275/4 o výměře 2 715 m² – orná půda
274/2 o výměře 1 481 m² – orná půda
268 o výměře 1 592 m² – orná půda
266 o výměře 1 660 m² – orná půda
261 o výměře 1 946 m² – orná půda
260/1 o výměře 1 293 m² – zahrada
244/1 o výměře 889 m² – zahrada
243/2 o výměře 1 324 m² – orná půda
243/12 o výměře 14 m² – zahrada
243/13 o výměře 100 m² – zahrada
835/36 o výměře 3 439 m² – orná půda
835/12 o výměře 3 227 m² – orná půda
835/10 o výměře 3 260 m² – orná půda
835/6 o výměře 5 424 m² – orná půda
835/9 o výměře 5 790 m² – orná půda
835/8 o výměře 4 940 m² – orná půda
837 o výměře 4 011 m² – orná půda
838 o výměře 4 307 m² – orná půda
839 o výměře 3 975 m² – orná půda
840 o výměře 3 355 m² – orná půda
841 o výměře 3 105 m² – orná půda

842 o výměře 4 834 m² – orná půda
844/2 o výměře 1637 m² – orná půda
845/1 o výměře 3 079 m² – zahrada
846 o výměře 1 895 m² – orná půda
847 o výměře 1 727 m² – orná půda
848 o výměře 3 623 m² – orná půda
849 o výměře 3 088 m² – orná půda
850/2 o výměře 2 457 m² – orná půda
851/1 o výměře 2 212 m² – orná půda
851/2 o výměře 2 881 m² – orná půda
241/1 o výměře 2 401 m² – zahrada
241/2 o výměře 571m² – zahrada

Text námítky/přípomínky včetně ZDŮVODNĚNÍ

přílohy:

ano

ne

Přípomínky směřují do textové části a do grafické části návrhu ÚP.

Výše uvedené pozemky jsou v návrhu ÚP v části zařazeny do ploch změn, a to plochy pro bydlení a část pozemku je zařazeno do ploch změn jako veřejné prostranství. S návrhem o zařazení části těchto pozemků jak vyplývá z grafické části, zejména z plánu využití území do plochy veřejného prostranství **zásadně nesouhlasím**, neboť takové zařazení v navrženém rozsahu a navrženém místě nemá žádné logické, věcné ani urbanistické zdůvodnění, jestliže plochy v uvedeném místě, v uvedené části lokality, jsou navrženy v plochách změn pro bydlení. Jedná se o rozsáhlou plochu, ve které by bylo třeba následně vymezit plochy dopravní a technické infrastruktury a s tím související plochy veřejného prostranství. Jelikož plochy dopravní a technické infrastruktury nejsou v dané lokalitě vymezeny v rámci návrhu ÚP, je **plocha změn v podobě plochy pro veřejné prostranství na výše uvedených pozemcích zcela neopodstatněná a nedůvodná**, neboť absentuje jakákoli vazba na případnou zástavbu v této lokalitě. **V žádném případě nesouhlasím s tímto návrhem UP o zařazení části výše označených pozemků do plochy veřejného prostranství.**

Začlenění části výše označených pozemků do ploch změn - na plochy veřejného prostranství je podstatným zásahem do vlastnického práva vlastníka pozemku, a to nejen v podobě znehodnocení navržené části, kdy by uvedenou část pozemků nemohli jako vlastníci užívat, disponovat a nakládat, byli by tak podstatnou mírou omezení ve výkonu vlastnického práva a výše uvedené pozemky by byly v navrženém rozsahu zcela znehodnoceny. Vlastnické právo by bylo omezeno vznikem předkupního práva k uvedené části výše uvedených pozemků s hrozbou vyvlastnění této části pozemků. **V žádném případě nesouhlasím s tímto návrhem UP o zařazení části výše označených pozemků do plochy veřejného prostranství.**

Zásadně nesouhlasím s návrhem zařazení s části výše označených pozemků do ploch změn – ploch veřejného prostranství v rozsahu, jak vyplývá z grafické části návrhu ÚP.

Požaduji, aby výše označené pozemky v části navržené změny jako veřejné prostranství, byly vyjmuty a tato část byla ponechána v plochách změn – plochy bydlení.

Návrhem na zařazení v části výše označených pozemků v rozsahu návrhu ÚP do ploch změn – ploch veřejného prostranství je v podstatě odebráno vlastníkovu vlastnické právo, kdy by schválením takové změny byly pozemky zatíženy ze zákona předkupním právem ve prospěch obce s možností takové

pozemky vyvlastnit. **S tímto zásadně nesouhlasím. Zásadně nesouhlasím se zařazením jakékoli části výše označených pozemků do ploch změn – ploch veřejného prostranství.**

Části výše uvedených pozemků navržených se zařazením do ploch veřejného prostranství v plochách změny by měly zásadní negativní vliv na zbývající části výše označených pozemků navržených v ploše změn, a to v plochách pro bydlení, kdy takto vymezená plocha pro bydlení by byla již od samého počátku znehodnocena v bezprostřední návaznosti na veřejnou plochu veřejného prostranství a plocha pro bydlení by byla ohrožena souvisejícími jevy vznikajícími v souvislosti s plochou veřejného prostranství, neboť v návrhu změny ÚP není plocha veřejného prostranství návrhového blíže specifikována. Do veřejného prostranství jsou zahrnuty zejména taková prostranství, která jsou vymezena v ust. § 34 z.č. 128/2000 Sb., v platném znění. Patří sem např. i odstavná plocha pro motorová vozidla, která je součástí veřejného prostranství. V takovém případě jsou pozemky výše označené zařazené do návrhových ploch bydlení ohroženy prašností, emisemi, pohybem třetích osob, příp. veřejnými produkcemi dnes běžně realizovanými ve veřejném prostoru, kdy veřejný prostor je tvořen právě veřejným prostranstvím. **S tímto zásadně nesouhlasím. Zásadně nesouhlasím se zařazením jakékoli části výše označených pozemků do ploch změn – ploch veřejného prostranství.**

Vymezením části výše označených pozemků do změnových ploch jako veřejné prostranství, by hrozilo omezení bezpečnosti osobní i majetku dalších vlastníků, jejichž navazující pozemky jsou navrženy do ploch změn, a to jako plochy pro bydlení.

Návrhem na zařazení části výše označených pozemků – v rozsahu návrhu ÚP do ploch změn – ploch veřejného prostranství by došlo k nevratné devastaci půdy, která je zařazena do I. třídy ochrany.

I. třída ochrany

Bonitně **nejcennější** půdy v jednotlivých klimatických regionech, převážně na rovinatých nebo jen mírně sklonitých pozemcích, které **je možno odejmout ze zemědělského půdního fondu pouze výjimečně**, a to převážně pro záměry související s obnovou ekologické stability krajiny, případně pro liniové stavby zásadního významu. Jedná se o vysoce produkční půdy.

Třídy ochrany zemědělského půdního fondu (ZPF) jsou vyhlášeny z důvodu ochrany úrodných půd, zajištění zemědělské výroby a ochrany životního prostředí. Zajištění dodržování ochrany ZPF je ošetřeno i legislativně. **Proto je třeba pro vykonávání dalších aktivit na ZPF tuto vrstvu vzít v úvahu.**

Současně by tímto zásahem došlo k zásadnímu omezení vsaku vod do půdy a tím jejímu dalšímu a trvalému znehodnocení.

Zásadně nesouhlasím, aby části výše označených pozemků byly zařazeny do plochy změn – plocha veřejného prostranství, žádám, aby celé výše označené pozemky v celé jejich výměře a v celém jejich rozsahu byly zařazeny do ploch změn – plochy pro bydlení B/r2. Požaduji, aby byla provedena požadovaná změna, a to jak v části textové, tak části grafické.

Příloha:

- snímek z kat. mapy – 1xA3

V Brně dne 23.6.2020

Podpis: 

*nehodící se škrtněte



MMB/0302280/2020

Připomínka

Vyhodnocení připomínky:

Připomínce se doporučuje nevyhovět.

Připomínka nesouhlasí se zařazením částí pozemků uvedených v podání do ploch veřejných prostranství a požaduje jejich zařazení v plném rozsahu do ploch bydlení.

Jedná se o pozemky situované severně od ul. Moravanské, jež jsou v Návrhu ÚP součástí zastavitelných ploch bydlení v rozvojové lokalitě Pr-5. Pro navrhované plochy obytné zástavby je zásadní kostra uspořádání veřejných prostranství a jejich vazba na stávající strukturu města. Veřejná prostranství umožňují přístup do území, vytvářejí dostupnou a prostupnou síť ulic, náměstí, parků a dalších veřejně přístupných ploch odpovídajících struktuře a intenzitě využití území. Ucelená soustava veřejných prostranství je nedílnou součástí urbanistických struktur ve městě; zajišťuje prostupnost města. Územní plán vymezuje nová veřejná prostranství v případě, že je jejich umístění zřejmé nebo prověřené územní studií. Povinnost vymezení veřejných prostranství je stanovena v §7 odst. 2 Vyhl. 501/2006 Sb. (Vyhláška o obecných požadavcích na využívání území).

Pro rozvojovou lokalitu Pr-5 Hliniště je předepsáno zpracování územní studie (ÚS-35 ÚS Přízřenice-Modřická-Havránkova). Ta podrobněji prověří komplexní řešení celého území – mimo jiné i umístění veřejných prostranství, jejich charakter v území a umístění městské zeleně (viz karta rozvojové lokality, příloha 1 závazné textové části). Tato studie bude sloužit jako aktuální územně plánovací podklad pro rozhodování v území.

Věcná podstata způsobů vypořádání předmětného podání zůstává nadále relevantní, přestože návrh nového územního plánu města Brna prošel přepracováním s ohledem na Pokyny ZMB z roku 2022 a byl uveden do jednotného standardu ÚPD dle stavebního zákona a jeho prováděcích předpisů. Výše uvedené texty je tedy nutno chápat také ve smyslu těchto úprav.

Došlo dne: 29-06-2020

Č.j. MMB: 0302 353

7390

NÁMITKA / PŘÍPOMÍNKA

NÁZEV PROJEDNÁVANÉ ÚPD

Návrh nového ÚPmB

Identifikační údaje podatele

Fyzická osoba/právnícká osoba

Jméno, příjmení /
Název společnosti

Datum narození/
Identifikační číslo

Trvalé bydliště/
sídlo

Jsem - nejsem*) občan města Brna

Jsem - nejsem*) vlastníkem pozemku/ů nebo stavby v ploše dotčené
navrhovanou změnou

Katastrální území Líšeň, parc č.

Upřesnění obsahu námítky/přípomínky

K textové části

Ke grafické části

K procesu pořizování

Městská část

Líšeň

Katastrální území

Líšeň 612405

Parcelní čísla pozemků (adresa,
doplňující popis lokality)

Text námítky/přípomínky včetně ZDŮVODNĚNÍ

přílohy:

ano

ne

- Zcelení funkční plochy změn - zrušení dopravního propojení mezi ulicemi Novolíšeňská a Houbařská – identicky jako v současně platném Územním plánu
- Změna indexu výškové úrovně B/r2 v severní části plochy změn Li-15 na B/r1 – sjednocení výšky v celé lokalitě, rozvolnění zástavby směrem k lesu.
- Změna indexu výškové úrovně B/r2 ve východní části plochy změn Li-15 na B/r1 – sjednocení výšky v celé lokalitě, rozvolnění zástavby směrem k lesu.
- Změna indexu výškové úrovně B/v4 na B/v3 a doplnění dolní části lokality na B/r1
- Z karty lokality LI-15 vypustit požadavek na dopravní propojení ulic Novolíšeňská a Kubelíkova

-přehledně viz příloha

V Brně dne 26.06.2020

Podpis:

*nehodící se škrtněte

1
-
3


1
-
3

**Příloha formuláře
námitky/připomínky k návrhu nového
Územního plánu města Brna**

UL.HOUBAŘSKÁ

červen 2020

IDENTIFIKAČNÍ ÚDAJE

MÍSTO: Houbařská, 628 00 Brno - Líšeň
DATUM: červen 2020
K.Ú.: Brno Líšeň (612405)
PARC. Č.. 

PŘEDMĚT DOKUMENTACE

Předmětem dokumentu je prozkoumání stavu řešeného území včetně jeho vazeb na bližší i širší okolí a následné vyhodnocení formou koncepčního návrhu.

Dokumentace slouží jako součást námítky/připomínky k Návrhu územního plánu města Brna, který je zpracováván na základě Pokynů pro zpracování Návrhu ÚPmB, které schválilo Zastupitelstvo města Brna usnesením č. ZM7/3871 na zasedání konaném dne 19.6.2018 a zveřejněn dne 24.3.2020.


Obsahem dokumentace je:

1. Zhodnocení stávajícího stavu řešeného území a jeho lokality
2. Zhodnocení návrhu územního plánu města Brna
3. Navrhované změna Návrhu územního plánu
4. Odůvodnění změny

LOKALITA: STÁVAJÍCÍ STAV

LOKALITA

Řešené území se nachází na severním okraji lokality Brno Líšeň. Lokalita je celá charakteru rodinného bydlení. Částečně je zde bydlení rostlého charakteru starší řadové vesnické zástavby a je doplňováno novými samostatně stojícími a řadovými domy. Přímo na ni navazují zahrádky a lesní porost





VÝŠKOVÉ ZÓNOVÁNÍ

Veškerá zástavba je ve výškové úrovni 1-2 nadzemní podlaží.

TECHNICKÁ INFRASTRUKTURA

V lokalitě je vybudovaná v obvyklém rozsahu, pro novou zástavbu je třeba vybudovat jejich rozšíření.

PLATNÝ ÚZEMNÍ PLÁN

Řešené území je v ploše navrhované městské zeleně a v navazující ploše navrhované všeobecné krajinné zeleně (rozvoj ploch je řízen přírodními procesy). Tyto plochy navazují na plochy návrhového čistého bydlení s IPP 0,3-0,5.

LIMITY ÚZEMÍ

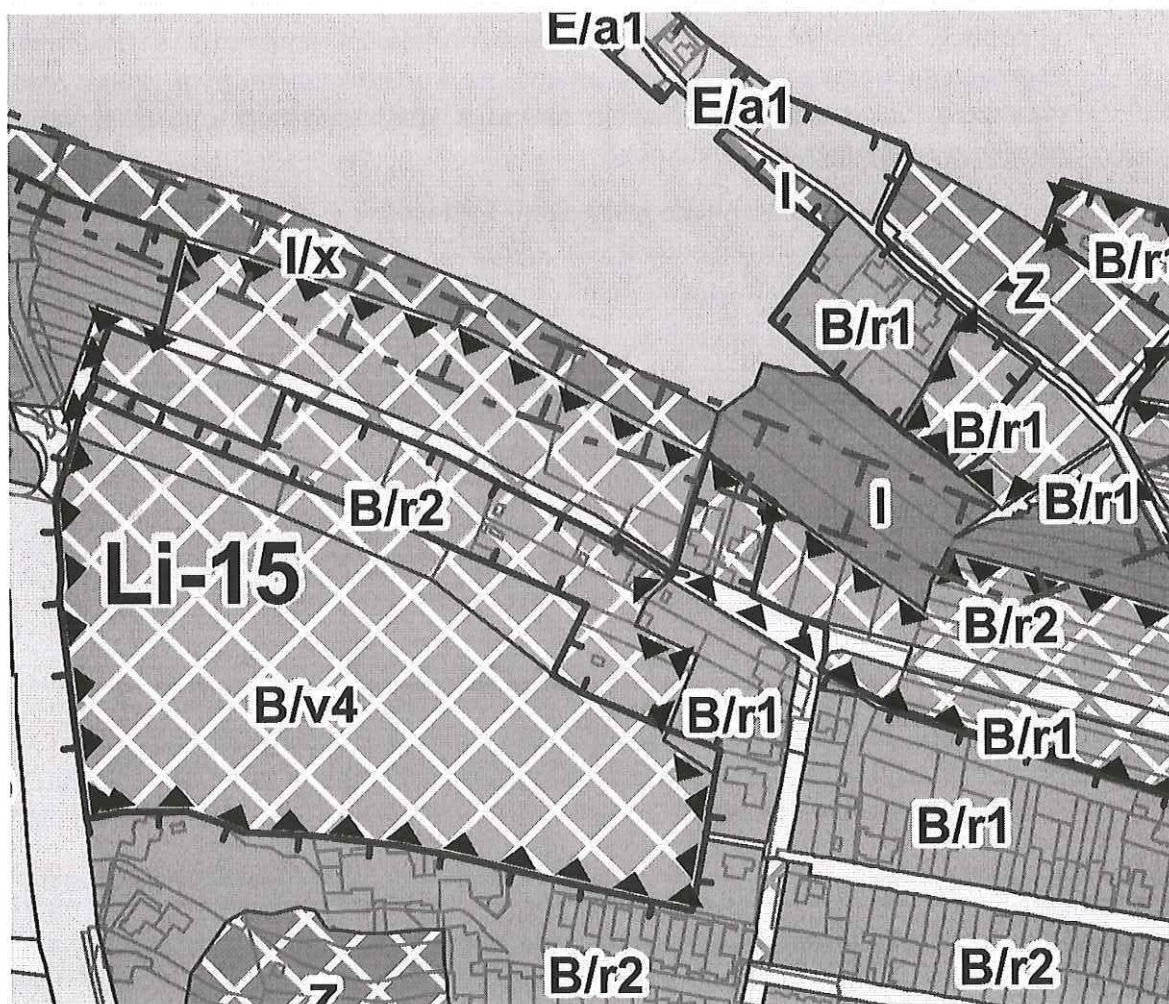
Leží na hranici zastavěného území vymezeného 1. 1. 2019

Území je součástí listu rozvojové lokality Li-15 Houbařská, kde je předepsáno zpracování územní studie před zahájením výstavby. Tato studie by měla prověřit zajištění kapacitní dopravní infrastruktury, prostupnosti území z ul. Novolišeňské na ul. Kubelíkova, respektování stávajícího charakteru zástavby, zajistit dostatek veřejného prostranství v ploše, zajistit rozvolnění zástavby směrem k lesu, zajistit průchodnost ploch bydlení směrem k lesu a napojení na technickou infrastrukturu.

POTENCIÁL MÍSTA

Lokalita je určena pro rozvoj bydlení rezidenčního charakteru, dále pro rekreaci a sport. Plochy zeleně mají zajistit dobrou prostupnost území a rozvolnění zástavby směrem k lesu.

NÁVRH ÚZEMNÍHO PLÁNU ze dne 24.3.2020



Území je určeno funkčními plochami **B/r1**, **B/r2**, **B/v4**, **I**, **I/x**, plochou veřejných **prostranství** a rozvojovou lokalitou **Li-15** Houbařská

PLOCHY BYDLENÍ – B

PODMÍNKY VYUŽITÍ PLOCH BYDLENÍ

- **Hlavní** je využití pro bydlení.
- **Přípustné** je občanské vybavení a jiné využití související, podmiňující nebo doplňující hlavní využití; využití pro maloobchod je omezeno prodejní plochou do 1500 m².
- **Podmíněně přípustná** je nerušící výroba a služby a jiné využití za podmínky, že svými účinky a vlivy nenarušuje užívání staveb hlavního využití nad přípustnou míru.
- **Nepřípustné** je využití, u kterého nebylo prokázáno splnění podmínek podmíněné přípustnosti, zejména využití pro výrobu a skladování v kapacitě neúměrné charakteru daného území.

ZASTOUPENÍ ZELENĚ V PLOCHÁCH BYDLENÍ

Minimální plošné zastoupení zeleně v plochách bydlení je stanoveno v rozsahu 30 % pro disponibilní pozemky stavebního záměru a pro plochu současně. Takto stanovené minimální plošné zastoupení zeleně na terénu není třeba dodržet v následujících odůvodněných případech:

- v případě přiměřené kompenzace zeleně na střešní konstrukci s funkčními vegetačními úpravami charakteru zeleně na konstrukci intenzivní, která plně nahrazuje funkci zeleně na rostlém terénu a která umožňuje růst bylinných i dřevinných vegetačních prvků, nebo
- u záměrů ve stávající husté kompaktní zástavbě na základě individuálního vyhodnocení, zda navrhované řešení výrazně nenaruší podíl zastavěných a nezastavěných pozemků v ploše, nebo
- pokud by v důsledku uvedeného požadavku v území vznikala urbanisticky nelogická řešení v území (např. zástavba nároží v blokové zástavbě, nerovnoměrná či jinak problematická parcelace), nebo
- pokud je množství zeleně přiměřeně kompenzováno na okolních veřejných prostranstvích.

PLOCHY VEŘEJNÝCH PROSTRANSTVÍ

PODMÍNKY VYUŽITÍ PLOCH VEŘEJNÝCH PROSTRANSTVÍ

- **Hlavní** je využití pro veřejná prostranství a zpřístupnění a obsluhu ploch dopravní a technickou infrastrukturou za současného umožnění průchodu a pohybu obyvatel, případně jejich shromažďování.
- **Přípustné** je využití související, podmiňující nebo doplňující hlavní využití, pokud nenarušuje funkčnost veřejného prostranství.
- **Podmíněně přípustné** je využití pro podzemní parkování za podmínky, že je umístěováno pro veřejné potřeby a jeho umístění výrazně neomezí hlavní využití.
- **Nepřípustné využití** je využití, které nesplňuje požadavky uvedené v hlavním, přípustném a podmíněně přípustném využití.

Specifikum grafického zobrazení ploch v grafické části ÚPmB 2.1 Hlavní výkres: u ploch veřejných prostranství se z důvodů neseznatelnosti (nečitelnosti dané měřítkem výkresu a šíří veřejných prostranství) nezobrazuje písmenný kód v grafické části; plocha je vyznačena pouze barevným rozlišením (podle legendy výkresu 2.1 Hlavní výkres).

PLOCHY ZAHRÁDEK – I

PODMÍNKY VYUŽITÍ PLOCH ZAHRÁDEK

- **Hlavní** je využití pro individuální rekreaci formou zahrádkaření.
- **Přípustné** je využití související, podmiňující nebo doplňující hlavní využití.
- **Podmíněně přípustné** využití není stanoveno.

- **Nepřípustné** je využití pro bydlení.

UMÍSTĚNÍ STAVEB

Plochy zahrádek nejsou určeny k umísťování staveb; kromě obecných podmínek využití území v nich lze umísťovat pouze následující stavby:

- zahradní chaty, které mohou být podsklepené a mohou mít jedno nadzemní podlaží a podkroví a zastavěnou plochu stavby do 40 m² (v rekreační oblasti Přehrada do 50 m²); zahradní chaty nelze stavebně spojovat proti smyslu stanovené prostorové regulace,
- příslušenství těchto staveb za podmínky, že je objemově adekvátní typově přiměřenému příslušenství hlavní stavby (např. kůlna, bazén, altán apod.) a je zachováno stanovené minimální plošné zastoupení zeleně,
- stavby a zařízení sloužící ke zlepšení podmínek využití území pro účely veřejné rekreace a občanské vybavení, sloužící danému území, za podmínky, že záměry jsou objemově přiměřené přípustné zástavbě v území a že nedojde k podstatnému narušení či omezení hlavního využití.
- Podmínkou pro umísťování veškerých staveb (včetně oplocení) v plochách zahrádek je zohledňování, tj. minimálně zachování, lépe však posilování kvalitní prostupnosti v území.

ZASTOUPENÍ ZELENĚ V PLOCHÁCH ZAHRÁDEK

Minimální plošné zastoupení zeleně na terénu v plochách zahrádek je stanoveno v rozsahu 80 % pro disponibilní pozemky stavebního záměru.

SPECIFIKACE STRUKTURY ZÁSTAVBY

Struktura zástavby nebo také urbánní struktura zástavby je stanovena jak pro stabilizované, tak pro návrhové plochy.

Je stanovena šesti typy struktury zástavby území, které jsou charakterizovány měřítkem a uspořádáním objektů, jejich vztahem k veřejným prostranstvím (uliční a stavební čarou) a strukturou sítě veřejných prostranství. Mnohdy je uvedená struktura kombinací více typů urbánní struktury, výsledná specifikace je odvozena od převažujícího typu zástavby.

Maximální přípustná délka strany nově vytvářeného bloku je 200 m.

Stávající zástavba vymezená ulicemi nebo veřejnými prostranstvími o délce strany větší než 400 m musí být v případě výstavby budov uvnitř vnitrobloku napříč rozdělena veřejným prostranstvím umožňujícím obsluhu těchto budov a prostupnost území.

r = rezidenční nízkopodlažní

Je urbánní struktura, která zahrnuje strukturu tzv. zahradního města (rodinné domy, vily a bytové domy malého měřítka ve vlastních zahradách), strukturu řadových a atriových rodinných domů, vesnickou strukturu rodinných domů s objekty v zahradách a jejich kombinace; doplněné o objekty občanské vybavenosti. Je stanovena zejména v plochách bydlení a smíšených obytných. Rezidenční nízkopodlažní zástavba je zastoupena nejčastěji

na území obcí historicky připojených k Brnu, v rezidenčních čtvrtích v širším centru města a lokalitách pro výstavbu individuálního bydlení.

PRAVIDLA PRO USPOŘÁDÁNÍ ZÁSTAVBY

Zástavba území je tvořena systémem ulic, popř. bloků a kostrou veřejných prostranství. Budovy tvoří řady, otevřené nebo uzavřené bloky nebo se jedná o solitérní stavby v zahradách. Před budovami je přípustné umístění předzahrádek za podmínky použití tohoto prvku v uceleném úseku veřejného prostranství.

Uliční čára je zpravidla tvořena fasádami objektů, zdmi nebo oplocením. Stavební čára je zpravidla odstoupená od uliční čáry a je uzavřená (v případě řadových objektů a vesnické uliční zástavby) nebo otevřená (v případě zahradního města a samostatných solitérních budov).

Zástavba s výjimkou zahradního města může vytvářet otevřené nebo uzavřené vnitrobloky tvořené zejména soukromými zahradami.

Zástavba v tzv. druhé řadě je možná pouze v případě přímého dopravního napojení na veřejnou komunikaci.

v = volná zástavba

Je urbánní struktura, která zahrnuje převážně modernistickou sídlištní zástavbu a dostavby v kompaktní zástavbě. Je tvořena zejména kombinací solitérních, převážně rezidenčních budov a objektů občanské vybavenosti. Volná prostranství mezi budovami jsou zpravidla veřejně přístupná s vysokým podílem vegetace. Volná zástavba je stanovena zejména v plochách bydlení, smíšených obytných, veřejné a komerční vybavenosti zpravidla mimo kompaktní území města.

PRAVIDLA PRO USPOŘÁDÁNÍ ZÁSTAVBY

Zástavba je tvořena objekty různých měřítek, mezi kterými prochází veřejná prostranství. Uliční čára zpravidla není stanovena. Stavební čára je obvykle volná. Výškové uspořádání je zpravidla v několika úrovních charakteristických pro různé typologické kategorie budov.

Budovy jsou volně umístěné v plochách veřejných prostranství zpravidla tak, aby podpořily strukturu veřejných prostranství.

Tvar veřejných prostranství nemusí být budovami vždy jasně vymezen.

SPECIFIKACE VÝŠKOVÉ ÚROVNĚ ZÁSTAVBY

Je stanovena sedmi výškovými úrovněmi zástavby, pro které je určena dolní a horní mez výšek umístěvaných budov. Dolní mez je pouze doporučena, pokud není stanoveno jinak (např. definicí městské třídy apod.).

Výškou budovy se rozumí výška fasády přes všechna podlaží po hlavní římsu nebo horní úroveň atiky. Výška budovy je měřena svisle od nejnižšího bodu přilehlého upraveného terénu, a to v části obvodu stavby, která přiléhá k přístupovým veřejným prostranstvím (ulice, chodník, náměstí apod.), po úroveň hlavní římsy nebo horní úroveň atiky.

Nad uvedenou úroveň je možné umístit sklonitou střechu s výškou hřebene maximálně 7,0 m

nad úroveň hlavní římsy (popř. atiky), s maximálním sklonem 45°.

Nad úrovní hlavní římsy (popř. atiky) je možné realizovat jedno ustoupené podlaží o maximální výšce 3,5 m nad úroveň hlavní římsy (popř. atiky); za ustoupené podlaží se považuje takový případ, kdy ustupující fasáda je odsazena od fasády objektu minimálně o 2,0 m, pokud podrobnější územně plánovací podklad neprovede vhodnost případné odchylky v navazujícím území.

Nižší objekty na hranici veřejného prostranství, než stanovuje dolní mez výškového rozpětí, jsou zpravidla využívány pro občanskou vybavenost a parkování. U budov, které nesousedí s veřejným prostranstvím, je obecně přípustná nižší výška, než připouští dolní mez výškové úrovně. Stávající objekty je přípustné do úrovně horní meze výškového rozpětí dostavovat postupně. Výšková omezení se nevztahují na doplňující prvky technického vybavení budov, které nemají vliv na hmotový výraz budovy (komíny, antény, stožáry, strojní zařízení apod.).

úroveň 1: výškové rozpětí 3 až 7 m

Výšková úroveň je charakteristická zejména pro rezidenční nízkopodlažní zástavbu.

úroveň 2: výškové rozpětí 3 až 10 m

Výšková úroveň je charakteristická zejména pro rezidenční nízkopodlažní zástavbu a menší areály.

úroveň 3: výškové rozpětí 6 až 16 m

Výšková úroveň je charakteristická pro městskou zástavbu, obytná sídliště nebo jejich části a areály.

úroveň 4: výškové rozpětí 9 až 22 m

Výšková úroveň je charakteristická pro kompaktní území města a obytná sídliště.

úroveň 5: výškové rozpětí 12 až 28 m

Výšková úroveň je charakteristická pro centrální území města, hlavní radiály a obytná sídliště.

úroveň 6: výškové rozpětí 12 až 28 m se zvýrazněnými nárožními a lokálními dominantami do 40 m

Výšková úroveň je charakteristická pro rozvojová území v širším centru. Jsou to dvě lokality:

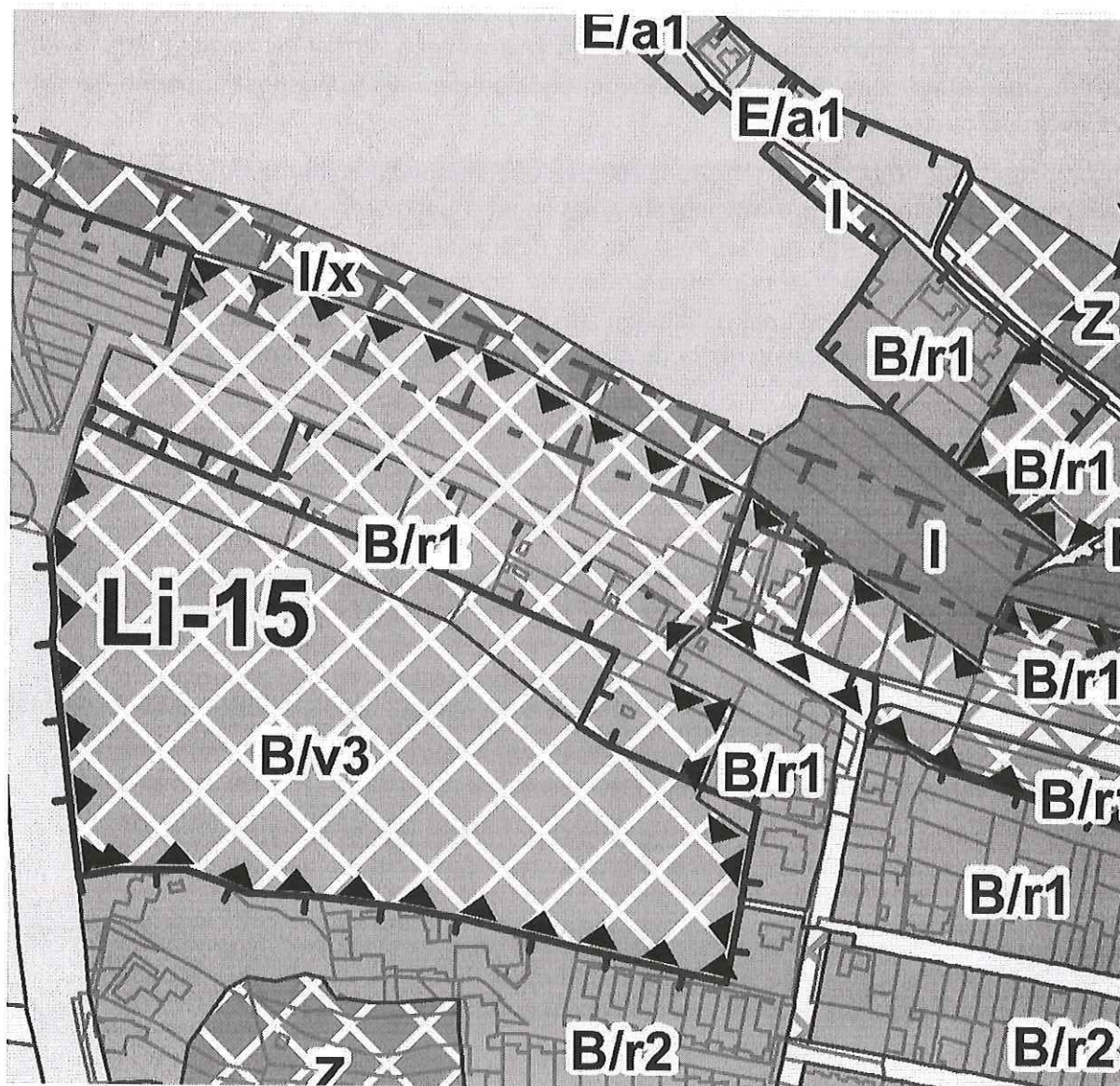
- Lokalita Jižní čtvrť tzv. Trnitá
- Lokalita Nová Zbrojovka a Nová Dukelská (tzv. Motorárna)

úroveň 7: zóna pro umístění výškových staveb

Výšková úroveň je charakteristická pro lokality s výškovými stavbami dlouhodobě sledované v ÚP města Brna. Jsou to tři lokality:

- lokalita EUROPOINT hlavní nádraží,
- lokalita Heršpická,
- lokalita Západní brána situovaná jižně od ulice Jihlavská v návaznosti na bohunický kampus.

NAVRHOVANÁ ZMĚNA



- Zcelení funkční plochy změn - zrušení dopravního propojení mezi ulicemi Novolíšeňská a Houbařská – identicky jako v současně platném Územním plánu
- Změna indexu výškové úrovně B/r2 v severní části plochy změn Li-15 na B/r1 – sjednocení výšky v celé lokalitě, rozvolnění zástavby směrem k lesu.
- Změna indexu výškové úrovně B/r2 ve východní části plochy změn Li-15 na B/r1 – sjednocení výšky v celé lokalitě, rozvolnění zástavby směrem k lesu.
- Změna indexu výškové úrovně B/v4 na B/v3 a doplnění dolní části lokality na B/r1
- Z karty lokality LI-15 vypustit požadavek na dopravní propojení ulic Novolíšeňská a Kubelíkova

ODŮVODNĚNÍ POŽADOVANÉ ZMĚNY

Zrušením plochy městské zeleně a krajinné zeleně dle původního územního plánu dochází k zahuštění zástavby v území, které v této lokalitě není žádoucí – lokalita má mít rozvolněnou zástavbu a dobrou prostupnost z území Staré Líšně směrem k lesu.

Plocha změn byla přeurčena určením dopravního koridoru v ploše změn – více volnosti pro budoucí návrh území.

Dopravním propojením ulice Novolíšeňské a Kubelíkovi by došlo k obrovskému nárůstu dopravního zatížení ve zklidněné rezidenční oblasti, což je zcela nežádoucí. Stávající ÚP tuto dopravní propojku úmyslně zapovídal pro zachování kvality bydlení.

Lokální zvýšení (B/r2ve východní části Li-15) v oblasti stávající zástavby (B/r1) nemá logiku pouze nabourává ráz lokality – zisk developera není dostatečné ospravedlnění pro takovéto zásahy.

MMB/0302353/2020

Připomínka č.1

Vyhodnocení připomínky:

V rámci podání je vysloven nesouhlas s vymezením koridoru veřejného prostranství propojujícího lokalitu Li-15 s ulicí Houbařskou.

Vyhodnocení z roku 2020:

S ohledem na strukturu pozemků a obecné podmínky využití území je možné vymezit nezbytnou dopravní obsluhu v lokalitě Li-15 koridorem veřejného prostranství, východní část lokality bude připojena na ulici Houbařskou. V kartě lokality bude upravena podmínka pro zajištění prostupnosti územím pro pěší a cyklisty. Požadavek lze zohlednit částečně.

Nové vyhodnocení 2024:

Návrh nového územního plánu města Brna prošel přepracováním s ohledem na Pokyny ZMB z roku 2022 a byl uveden do jednotného standardu ÚPD dle stavebního zákona a jeho prováděcích předpisů. Výše uvedené texty je tedy nutno chápat také ve smyslu těchto úprav. Z důvodu stálých změn ÚPmB ve věci napojení této lokality, převážil odborný názor konkrétní komunikační propojení nenavrhopat. V rámci plochy změn je možná realizace obsluhy území podle optimálního řešení vyplývajícího z řešení v následných stupních projektové dokumentace. Vzhledem k výše uvedenému bylo řešení upraveno a konkrétní veřejné prostranství již vymezeno není, tedy lze požadavek zohlednit.

Připomínka č.2

Vyhodnocení připomínky:

Požadavek na snížení výškové úrovně z 4 na 3 v návrhové ploše bydlení na pozemku parc. č. 5049/24 k. ú. Líšeň z důvodu vydaného územního rozhodnutí zpracovatel nového ÚPmB ověřil a došel ke zjištění, že výšková hladina B/v4 je nastavená správně, ke snížení není tedy důvod. Plochy B/r2 v severní a východní části zůstanou zachovány. Vychází z varianty č. II. Konceptu připravovaného ÚPmB, která byla upravována na základě Pokynů pro vypracování návrhu ÚPmB. Pokyny pro zpracování Návrhu ÚPmB schválilo Zastupitelstvo města Brna usnesením č. ZM7/3871 na zasedání konaném dne 19. 6. 2018.

Věcná podstata způsobů vypořádání předmětného podání se mění, a to i ve vazbě na skutečnost, že návrh nového územního plánu města Brna prošel přepracováním s ohledem na Pokyny ZMB z roku 2022 a byl uveden do jednotného standardu ÚPD dle stavebního zákona a jeho prováděcích předpisů, tj. výše uvedené texty je nutno chápat ve smyslu těchto úprav.

Vyhodnocení se mění takto:

V daném území došlo na základě Pokynu č. 2 (Rozčlenit typ ploch s rozdílným způsobem využití PLOCHY BYDLENÍ – B, a to na plochy vymezované pro „bydlení individuální“ (v rodinných domech) a plochy pro „bydlení hromadné“ (v bytových domech).) Zastupitelstva města Brna ze dne 21.06.2022, k úpravě návrhu spočívající ve specifikaci ploch pro bydlení individuální. Severní a východní část rozvojové lokality se nově nachází v ploše BI.R1, bydlení individuální s hlavním využitím pro bydlení v rodinných domech, výšková úroveň 1. Výšková hladina 4 v ploše BU.V4 je nastavená správně (viz odůvodnění výše), v této části se nic nemění. Z tohoto důvodu je možné připomínce částečně vyhovět.

Připomínka č.3

Vyhodnocení připomínky:

V rámci připomínky je požadováno z karty lokality Li-15 vypuštění požadavku na dopravní propojení ulice Novolíšeňské a Houbařské.

*Vyhodnocení z roku 2020:
Viz Připomínka č.1*

*Nové vyhodnocení 2024:
V kartě lokality Li-15 byly upraveny podmínky pro zajištění prostupnosti územím pro pěší, cyklisty a záchranný systém. Tyto záležitosti budou řešeny v rámci všech záměrů v území. Požadavek je zohledněn částečně.*

MAGISTRÁT MĚSTA BRNA
Odbor územního plánování a rozvoje

Došlo dne: 26-06-2020 0302960

MAGISTRÁT MĚSTA BRNA
Odbor územního plánování a rozvoje
Kounicova 67
601 67 Brno

7521

NÁMITKA / PŘIPOMÍNKA

NÁZEV PROJEDNÁVANÉ ÚPD

Návrh územního plánu města Brna

Identifikační údaje podatele

Fyzická osoba/právnická osoba

Statutární město Brno

Doručeno: 26.06.2020

MMB/0302960/2020

listy: 1

přílohy:

druh:

li/sv:



mmb1e57739ba5e

Jméno, příjmení /
Název společnosti

Datum narození/
Identifikační číslo

Trvalé bydliště/
sídlo

Jsem - nejsem*) občan města Brna

Jsem - nejsem*) vlastníkem pozemku/ů nebo stavby v ploše dotčené
navrhovanou změnou

Katastrální území Přízřenice, parcelní čísla, viz specifikace níže

Upřesnění obsahu námítky/připomínky

K textové části

Ke grafické části

K procesu pořizování

Městská část

Brno – Přízřenice

Katastrální území

Přízřenice

Parcelní čísla pozemků (adresa,
doplňující popis lokality)

337 o výměře 1 500 m² – zahrada
335/1 o výměře 1 164 m² – zahrada
335/2 o výměře 656 m² – zahrada
329 o výměře 3 110 m² – orná půda
328/1 o výměře 2 629 m² – orná půda
327/1 o výměře 2 270 m² – orná půda
326/1 o výměře 2 543 m² – orná půda
325/2 o výměře 1 503 m² – orná půda
324/2 o výměře 1 671 m² – zahrada
323/1 o výměře 3 590 m² – orná půda
322/1 o výměře 3 379 m² – orná půda
321/1 o výměře 2 998 m² – orná půda
319/1 o výměře 3 812 m² – zahrada
318/16 o výměře 2 158 m² – orná půda
317/1 o výměře 1 055 m² – orná půda
316/1 o výměře 977 m² – orná půda
315 o výměře 1 963 m² – orná půda
314/1 o výměře 4 099 m² – orná půda

313 o výměře 2919 m² – orná půda
310/2 o výměře 1765 m² – orná půda
310/1 o výměře 420 m² – orná půda
304 o výměře 2021 m² – zahrada
303/4 o výměře 1 559 m² – zahrada
298/2 o výměře 1 633 m² – orná půda
297/2 o výměře 1 775 m² – orná půda
295/2 o výměře 3 785 m² – orná půda
294/4 o výměře 376 m² – orná půda
289/2 o výměře 2 909 m² – zahrada
288/1 o výměře 1 778 m² – orná půda
284/2 o výměře 923 m² – orná půda
283/2 o výměře 1 233 m² – orná půda
280/2 o výměře 2 445 m² – orná půda
279/5 o výměře 1 519 m² – orná půda
275/4 o výměře 2 715 m² – orná půda
274/2 o výměře 1 481 m² – orná půda
268 o výměře 1 592 m² – orná půda
266 o výměře 1 660 m² – orná půda
261 o výměře 1 946 m² – orná půda
260/1 o výměře 1 293 m² – zahrada
244/1 o výměře 889 m² – zahrada
243/2 o výměře 1 324 m² – orná půda
243/12 o výměře 14 m² – zahrada
243/13 o výměře 100 m² – zahrada
835/36 o výměře 3 439 m² – orná půda
835/12 o výměře 3 227 m² – orná půda
835/10 o výměře 3 260 m² – orná půda
835/6 o výměře 5 424 m² – orná půda
835/9 o výměře 5 790 m² – orná půda
835/8 o výměře 4 940 m² – orná půda
837 o výměře 4 011 m² – orná půda
838 o výměře 4 307 m² – orná půda
839 o výměře 3 975 m² – orná půda
840 o výměře 3 355 m² – orná půda
841 o výměře 3 105 m² – orná půda

842 o výměře 4 834 m² – orná půda
844/2 o výměře 1637 m² – orná půda
845/1 o výměře 3 079 m² – zahrada
846 o výměře 1 895 m² – orná půda
847 o výměře 1 727 m² – orná půda
848 o výměře 3 623 m² – orná půda
849 o výměře 3 088 m² – orná půda
850/2 o výměře 2 457 m² – orná půda
851/1 o výměře 2 212 m² – orná půda
851/2 o výměře 2 881 m² – orná půda
241/1 o výměře 2 401 m² – zahrada
241/2 o výměře 571m² – zahrada

Text námítky/připomínky včetně ZDŮVODNĚNÍ

přílohy:

ano

ne

Připomínky směřují do textové části a do grafické části návrhu ÚP.

Výše uvedené pozemky jsou v návrhu ÚP v části zařazeny do ploch změn, a to plochy pro bydlení a část pozemku je zařazeno do ploch změn jako veřejné prostranství. S návrhem o zařazení části těchto pozemků jak vyplývá z grafické části, zejména z plánu využití území do plochy veřejného prostranství **zásadně nesouhlasím**, neboť takové zařazení v navrženém rozsahu a navrženém místě nemá žádné logické, věcné ani urbanistické zdůvodnění, jestliže plochy v uvedeném místě, v uvedené části lokality, jsou navrženy v plochách změn pro bydlení. Jedná se o rozsáhlou plochu, ve které by bylo třeba následně vymezit plochy dopravní a technické infrastruktury a s tím související plochy veřejného prostranství. Jelikož plochy dopravní a technické infrastruktury nejsou v dané lokalitě vymezeny v rámci návrhu ÚP, je **plocha změn v podobě plochy pro veřejné prostranství na výše uvedených pozemcích zcela neopodstatněná a nedůvodná**, neboť absentuje jakákoliv vazba na případnou zástavbu v této lokalitě. **V žádném případě nesouhlasím s tímto návrhem ÚP o zařazení části výše označených pozemků do plochy veřejného prostranství.**

Začlenění části výše označených pozemků do ploch změn - na plochy veřejného prostranství je podstatným zásahem do vlastnického práva vlastníka pozemku, a to nejen v podobě znehodnocení navržené části, kdy by uvedenou část pozemků nemohli jako vlastníci užívat, disponovat a nakládat, byli by tak podstatnou mírou omezeni ve výkonu vlastnického práva a výše uvedené pozemky by byly v navrženém rozsahu zcela znehodnoceny. Vlastnické právo by bylo omezeno vznikem předkupního práva k uvedené části výše uvedených pozemků s hrozbou vyvlastnění této části pozemků. **V žádném případě nesouhlasím s tímto návrhem ÚP o zařazení části výše označených pozemků do plochy veřejného prostranství.**

Zásadně nesouhlasím s návrhem zařazení s části výše označených pozemků do ploch změn – ploch veřejného prostranství v rozsahu, jak vyplývá z grafické části návrhu ÚP.

Požaduji, aby výše označené pozemky v části navržené změny jako veřejné prostranství, byly vyjmuty a tato část byla ponechána v plochách změn – plochy bydlení.

Návrhem na zařazení v části výše označených pozemků v rozsahu návrhu ÚP do ploch změn – ploch veřejného prostranství je v podstatě odebráno vlastníkovu vlastnické právo, kdy by schválením takové změny byly pozemky zatíženy ze zákona předkupním právem ve prospěch obce s možností takové

pozemky vyvlastnit. **S tímto zásadně nesouhlasím. Zásadně nesouhlasím se zařazením jakékoli části výše označených pozemků do ploch změn – ploch veřejného prostranství.**

Části výše uvedených pozemků navržených se zařazením do ploch veřejného prostranství v plochách změny by měly zásadní negativní vliv na zbývající části výše označených pozemků navržených v ploše změny, a to v plochách pro bydlení, kdy takto vymezená plocha pro bydlení by byla již od samého počátku znehodnocena v bezprostřední návaznosti na veřejnou plochu veřejného prostranství a plocha pro bydlení by byla ohrožena souvisejícími jevy vznikajícími v souvislosti s plochou veřejného prostranství, neboť v návrhu změny ÚP není plocha veřejného prostranství návrhového blíže specifikována. Do veřejného prostranství jsou zahrnuty zejména taková prostranství, která jsou vymezena v ust. § 34 z.č. 128/2000 Sb., v platném znění. Patří sem např. i odstavná plocha pro motorová vozidla, která je součástí veřejného prostranství. V takovém případě jsou pozemky výše označené zařazené do návrhových ploch bydlení ohroženy prašností, emisemi, pohybem třetích osob, příp. veřejnými produkcemi dnes běžně realizovanými ve veřejném prostoru, kdy veřejný prostor je tvořen právě veřejným prostranstvím. **S tímto zásadně nesouhlasím. Zásadně nesouhlasím se zařazením jakékoli části výše označených pozemků do ploch změn – ploch veřejného prostranství.**

Vymezením části výše označených pozemků do změnových ploch jako veřejné prostranství, by hrozilo omezení bezpečnosti osobní i majetku dalších vlastníků, jejichž navazující pozemky jsou navrženy do ploch změn, a to jako plochy pro bydlení.

Návrhem na zařazení části výše označených pozemků-v rozsahu návrhu ÚP do ploch změn – ploch veřejného prostranství by došlo k nevratné devastaci půdy, která je zařazena do I.třídy ochrany.

I. třída ochrany

Bonitně **nejcennější** půdy v jednotlivých klimatických regionech, převážně na rovinatých nebo jen mírně sklonitých pozemcích, které **je možno odejmout ze zemědělského půdního fondu pouze výjimečně**, a to převážně pro záměry související s obnovou ekologické stability krajiny, případně pro liniové stavby zásadního významu. Jedná se o vysoce produkční půdy.

Třídy ochrany zemědělského půdního fondu (ZPF) jsou vyhlášeny z důvodu ochrany úrodných půd, zajištění zemědělské výroby a ochrany životního prostředí. Zajištění dodržování ochrany ZPF je ošetřeno i legislativně. **Proto je třeba pro vykonávání dalších aktivit na ZPF tuto vrstvu vzít v úvahu.**

Současně by tímto zásahem došlo k zásadnímu omezení vsaku vod do půdy a tím jejímu dalšímu a trvalému znehodnocení.

Zásadně nesouhlasím, aby části výše označených pozemků byly zařazeny do plochy změn – plocha veřejného prostranství, žádám, aby celé výše označené pozemky v celé jejich výměře a v celém jejich rozsahu byly zařazeny do ploch změn – plochy pro bydlení B/r2. Požaduji, aby byla provedena požadovaná změna, a to jak v části textové, tak části grafické.

Příloha:

- snímek z kat. mapy – 1xA3

V Brně dne 23.6.2020

Podpis:

*nehodící se škrtněte



MMB/0302960/2020

Připomínka

Vyhodnocení připomínky:

Připomínce se doporučuje nevyhovět.

Připomínka nesouhlasí se zařazením částí pozemků uvedených v podání do ploch veřejných prostranství a požaduje jejich zařazení v plném rozsahu do ploch bydlení.

Jedná se o pozemky situované severně od ul. Moravanské, jež jsou v Návrhu ÚP součástí zastavitelných ploch bydlení v rozvojové lokalitě Pr-5. Pro navrhované plochy obytné zástavby je zásadní kostra uspořádání veřejných prostranství a jejich vazba na stávající strukturu města. Veřejná prostranství umožňují přístup do území, vytvářejí dostupnou a prostupnou síť ulic, náměstí, parků a dalších veřejně přístupných ploch odpovídajících struktuře a intenzitě využití území. Ucelená soustava veřejných prostranství je nedílnou součástí urbanistických struktur ve městě; zajišťuje prostupnost města. Územní plán vymezuje nová veřejná prostranství v případě, že je jejich umístění zřejmé nebo prověřené územní studií. Povinnost vymezení veřejných prostranství je stanovena v §7 odst. 2 Vyhl. 501/2006 Sb. (Vyhláška o obecných požadavcích na využívání území).

Pro rozvojovou lokalitu Pr-5 Hliniště je předepsáno zpracování územní studie (ÚS-35 ÚS Přízřenice-Modřická-Havránkova). Ta podrobněji prověří komplexní řešení celého území – mimo jiné i umístění veřejných prostranství, jejich charakter v území a umístění městské zeleně (viz karta rozvojové lokality, příloha 1 závazné textové části). Tato studie bude sloužit jako aktuální územně plánovací podklad pro rozhodování v území.

Věcná podstata způsobů vypořádání předmětného podání zůstává nadále relevantní, přestože návrh nového územního plánu města Brna prošel přepracováním s ohledem na Pokyny ZMB z roku 2022 a byl uveden do jednotného standardu ÚPD dle stavebního zákona a jeho prováděcích předpisů. Výše uvedené texty je tedy nutno chápat také ve smyslu těchto úprav.

2857

MAGISTRÁT MĚSTA BRNA
Odbor územního plánování a rozvoje

Došlo dne: 30.06.2020

NÁMITKA

Č.j. MMB: 0304/538

NÁZEV PROJEDNÁVÁNÍ

ÚP

Návrh Územního plánu města Brna

Identifikační údaje podatele

Fyzická osoba

Jméno, příjmení

Datum narození

Trvalé bydliště/
sídlo

Jsem občan města Brna

Nejsem vlastníkem pozemku/ů nebo stavby v ploše dotčené navrhovanou změnou

Upřesnění obsahu námítky

K textové části

Ke grafické části

K procesu pořizování

Městská část

Brno Maloměřice - Obřany

Katastrální území

Obřany [612553]

Parcelní čísla pozemků (adresa,
doplňující popis lokality)

Text námítky včetně ZDŮVODNĚNÍ

přílohy:

ano
 ne

Ob-4 Výpustky

Nesouhlasím se zanesením rozvojové lokality Ob-4 Výpustky do nového ÚpmB v navrhované podobě

Odůvodnění:

- Jako obyvatel domu na

zasadně nesouhlasím se záměrem
vystavby komunikace OB/1, jelikož zahradu využíváme k pěstování ovoce i k rekreaci spolu s

- přeexponovaný provoz na ulici Fryčajova je částečně kompenzován klidovou zónou zahrady, což by v případě realizace komunikace OB/1 znamenalo neúměrné zatížení hlukem, znehodnocení nemovitosti a zhoršení kvality bydlení.

- rozvojová plocha určená k rezidenční zástavbě je podmíněna realizací tranzitní komunikace Ob/1, která je svým trasováním i nevhodně navrženým zaústěním i vyústěním pro stávající obyvatele nepřijatelná. Plocha je obslužitelná pouze jedinou navrhovanou páteří komunikací s velmi problematickým trasováním, které narazilo na výrazný odpor obou dotčených MČ – tj. Maloměřice – Obřany a Lesná. Bez této komunikace nelze dle podmínění v návrhu ÚP plochu zastavět.

- plocha k zástavbě je v návrhu ÚP podmíněna realizací nové (kapacitně vyhovující pro stávající zástavbu + novou rozsáhlou zástavbu) kmenové stoky E19 vedoucí přes současně zastavěné území, což je realizačně velmi komplikované.

- dojde ke zničení další části kulturního fenoménu zahrádkářských kolonií, což je v rozporu s požadavky Stavebního zákona § 18, odst. (4) *Územní plánování ve veřejném zájmu chrání a rozvíjí přírodní, kulturní a civilizační hodnoty území, včetně urbanistického, architektonického a archeologického dědictví. Přitom chrání krajinu jako podstatnou složku prostředí života obyvatel a základ jejich totožnosti.*

- území je majetkově komplikované díky velkému množství majitelů parcel – majetková roztržitost

- lokalita je předimenzovaná vzhledem k dopravní přístupnosti lokality a potenciální enormní dopravní zátěže na přilehlé plochy bydlení. Velikost plochy není nikde řádně zdůvodněna a prověřena.

- Není zde dodržen princip proporcionality řešení - navrhovaná změna jednomu přináší užitek a druhému nepoměrnou škodu, což jde i proti požadavkům stavebního zákona (Cíle a Úkoly ÚP).

- v návrhu ÚPmB není uvedeno zdůvodnění, proč je lokalita navržena v této podobě a rozsahu a proč nebyly zváženy a prověřeny jiné varianty řešení tohoto území. Toto zavdává důvod k postoji, že návrh nebyl řešen koncepčně a že v návrhu ÚP nebylo uvedeno zákonné zdůvodnění tohoto řešení. Tedy **nebyly dodrženy požadavky Stavebního zákona 183/2006 Sb., ta to § 53, čl. (5) Součástí odůvodnění územního plánu je kromě náležitostí vyplývajících ze správního řádu zejména e) komplexní zdůvodnění přijatého řešení včetně vybrané varianty.**

- z výše uvedených důvodů je návrh rozvojové plochy díky kontextu návrhu v rozporu s cílem územního plánování dle Stavebního zákona 183/2006 Sb., kde:

§ 18 Cíle územního plánování

(1) Cílem územního plánování je vytvářet předpoklady pro výstavbu a pro udržitelný rozvoj území, spočívající ve **vyváženém vztahu podmínek pro příznivé životní prostředí, pro hospodářský rozvoj a pro soudržnost společenství obyvatel území a který uspokojuje potřeby současné generace, aniž by ohrožoval podmínky života generací budoucích.**

(2) Územní plánování zajišťuje předpoklady pro udržitelný rozvoj území soustavným a komplexním řešením účelného využití a prostorového uspořádání území s cílem **dosažení obecně prospěšného souladu veřejných a soukromých zájmů na rozvoji území.**

Z těchto důvodů považuji zavedení trasy jako nevyhovující řešení a navrhuji zamítnutí rozvojové plochy Ob-4 Výpustky v navrhované podobě.

V Brně dne 28. 6. 2020

Podpis: .. 

*nehodící se škrtněte

MMB/0304538/2020

Připomínka

Vyhodnocení připomínky:

Na základě doporučení samosprávy města (určený zastupitel) k vypořádání námitek a připomínek doručených k projednanému Návrhu bude dán zpracovateli pokyn na vyřazení rozvojové lokality Ob-4 z návrhu nového ÚP; v území bude ponechána pouze územní rezerva pro bydlení a funkční plochou bude vymezen koridor pro budoucí komunikaci pouze v úseku od ulice Fryčajova k ploše územní rezervy.

Věcná podstata způsobů vypořádání předmětného podání zůstává nadále relevantní, přestože návrh nového územního plánu města Brna prošel přepracováním s ohledem na Pokyny ZMB z roku 2022 a byl uveden do jednotného standardu ÚPD dle stavebního zákona a jeho prováděcích předpisů. Výše uvedené texty je tedy nutno chápat také ve smyslu těchto úprav. Vyhodnocení doplňujeme o informaci, že v Návrhu nového UP 2024 v daném území došlo na základě konkrétního požadavku určeného zastupitele Ing. arch. Petra Bořeckého, radního pro územní plánování, který u pořizovatele uplatnil dopisem ze dne 18.9.2023, k vypuštění územních rezerv B-12 a B-13 (původní rozvojová lokalita Ob-4 a Ob-1 Obrány).

7646


Frank Bold
Advokáti

MAGISTRÁT MĚSTA BRNA
Odbor územního plánování a rozvoje

Došlo dne: 30-06-2020

Č.j. MMB: 0305345
Příl.:

Magistrát města Brna
Odbor územního plánování a rozvoje

Kounicova 67
601 67 Brno

ID DS: a7kbrnn

Statutární město Brno
Doručeno: 30.06.2020
MMB/0305345/2020
listy: 1 přílohy:
druh: 11/sv:



mmh1e57739c2ff

Podatel: Frank Bold Advokáti, s.r.o., se sídlem Údolní 33, 602 00 Brno, ID DS: auwd5w7

Připomínky k návrhu Územního plánu města Brna

Odbor územního plánování a rozvoje Magistrátu města Brna, jako pořizovatel Územního plánu města Brna (dále jen „pořizovatel“), veřejnou vyhláškou ze dne 31. 3. 2020, č.j. MMB/0145586/2020, podle ustanovení § 52 zákona č. 183/2006 Sb., o územním plánování a stavební řádu (stavební zákon) (dále jen „StavZ“), oznámil veřejné projednání Návrhu Územního plánu města Brna včetně vyhodnocení vlivu na udržitelný rozvoj území (dále jen „Návrh ÚPmB“) dne 17. 6. 2020 a současně vyzval k podání písemných námitek a připomínek k návrhu, a to do 7 dnů ode dne konání veřejného projednání, tedy do 24. 6. 2020.

Veřejnou vyhláškou pořizovatele ze dne 21. 5. 2020, č.j. MMB/0202272/2020, byl oznámen nový termín konání veřejného projednání, a to ve dnech 22. a 23. 6. 2020 s tím, že lhůta pro podání písemných námitek a připomínek k návrhu končí dne 30. 6. 2020.

Podatel v souladu s ustanovením § 52 odst. 3 StavZ tímto ve lhůtě uplatňuje k Návrhu ÚPmB své, níže uvedené, **připomínky**.

Připomínka č. 1

I.

Vymezení území dotčeného námitkou č. 1

Námitka č. 1 se týká celého území zahrnutého do Návrhu ÚPmB.

II.

Obsah Připomínky č. 1

Podatel navrhuje, aby byla textová část Návrhu ÚPmB změněna následujícím způsobem:

Stávající znění pojmu „Zezeň“ je nahrazeno níže uvedeným zněním pojmu „Zezeň na konstrukci“. Stávající znění pojmu „Zezeň na konstrukci intenzivní“ je upraveno a do textové části Návrhu ÚPmB „Pojmy“ jsou doplněny nové pojmy „Malá vodní plocha“ a „Plocha povrchu umožňující hospodaření s dešťovou vodou“, takže pro účely Územního plánu města Brna se rozumí:

„Zelení na terénu“ takový typ vegetace na pozemku, který umožňuje trvalý růst a rozvoj vegetačních prvků bylinného, keřového i stromového patra a který slouží ke zlepšení a stabilizaci mikroklimatických podmínek na území města, umožňuje vsakování dešťové vody, a který zpravidla umožňuje využití pro relaxační a pohybové aktivity,¹ případně plní funkci izolační či ochranné zeleně. Vegetace sama může být buď přirozená, nebo uspořádaná podle zásad zahradní a krajinářské tvorby do zpravidla vícefunkčních kompozic, které utvářejí nebo doplňují dané prostředí.

Zelení na konstrukci intenzivní takový typ vegetace na konstrukci, který umožňuje nahradit zezeň na terénu co do typu vegetačních prvků a funkcí (zlepšení a stabilizaci mikroklimatických podmínek na území města, vsakování dešťové vody a zpravidla i využití pro relaxační a pohybové aktivity) a jehož závlaha je zajištěna dešťovou nebo šedou vodou.

Malou vodní plochou zahradní jezírka, nádrže, umělé mokřady a jiné uměle vytvořené vodní plochy trvale zapuštěné do terénu, s vegetačními prvky ve vodní ploše, které slouží ke zlepšení a stabilizaci

¹ Pojmy „rekreace“ a „relaxace“ jsou definovány přímo v Návrhu ÚPmB, str. 13.

mikroklimatických podmínek na území města, vyjma bazénů a brouzdališť uvedených ve vyhlášce č. 238/2011 Sb., o stanovení hygienických požadavků na koupaliště, sauny a hygienické limity písku v pískovištích venkovních hracích ploch, ve znění pozdějších předpisů.

Plochou povrchu umožňující hospodaření s dešťovou vodou povrchová úprava terénu nebo konstrukce podporující výpar, vsakování a pomalý odtok srážkových vod, jako jsou propustné zpevněné povrchy, zatravnovací dlaždice, štěrkové střechy, suché retenční nádrže apod.“

III.

Odůvodnění připomínky č. 1

1. Stávající znění Návrhu ÚPmB

Návrh územního plánu města Brna nepoužívá koeficient zelených ploch,² namísto toho stanoví pro určité plochy minimální podíl zeleně „na terénu“, přičemž se může jednat o jakoukoli zeleň. Ta pak může být v některých případech kompenzována „zelení na konstrukci intenzivní“.

Definice zeleně na str. 14 Návrhu ÚPmB je **příliš obecná a nezohledňuje rozdíly mezi jednotlivými druhy zeleně „na terénu“, totiž rozdíl mezi trávnikem, keři a stromořadím.** To se pak projevuje v rámci požadavku na plošné zastoupení zeleně na terénu v některých plochách s rozdílným způsobem využití (B, C, R, I), kdy je vyžadováno minimální plošné zastoupení zeleně na terénu, avšak už není řešena kvalita zeleně v jednotlivých plochách a pozemcích, což může vést ke znehodnocení stávajících ploch zeleně, na kterých se nachází i stromy a keře, nejen bylinné patro (trávník). Přitom v případě definice „zeleně na konstrukci intenzivní“ jsou stanoveny kvalitativní parametry, které musí takováto zeleň na konstrukci splňovat (musí umožňovat rozvoj bylinného, keřového i stromového patra, pouze bylinné patro – např. trávník - nestačí).

Konkrétně Návrh ÚPmB definuje ve své textové části na str. 14 pojmy „zeleň“ a „zeleň na konstrukci intenzivní“: **„Zelení části území porostlé vegetací, jako soubor funkčních prvků na terénu, buď přirozených nebo uspořádaných podle zásad zahradní a krajinářské tvorby do zpravidla vícefunkčních kompozic, které utvářejí nebo doplňují dané prostředí. Zelení na konstrukci intenzivní** takový typ vegetace na konstrukci, jehož skladba a mocnost umožňuje růst a rozvoj vegetačních prvků bylinného, keřového i stromového patra a zpravidla umožňuje i využití pro relaxační a pobytové aktivity; mocnost souvrství je zpravidla více než 200 mm. Horní hranice není stanovena, mocnost kolem 1000 mm však již umožňuje růst vzrostlých stromů.“

Pojem „modrozelená infrastruktura“ je definován v Návrhu ÚPmB na str. 12 jako: „environmentální urbánní infrastruktura složená z vegetačních prvků a prvků městského systému odvodnění. Konkrétní opatření mohou oscilovat od čistě „zelených“ (např. stromy) až po zcela „modré“ (např. vodní plochy). Převážně se však jedná o objekty, zařízení nebo opatření založené na principech přírodě blízkého hospodaření se srážkovými vodami.“ **Návrh ÚPmB však s tímto pojmem prakticky nepracuje a modrozelená infrastruktura je v něm toliko naznačena.** Vodní plochy jsou v Návrhu ÚPmB na str. 45 řešeny jako zvláštní druh ploch – plochy vodní a vodohospodářské (H) – a dále jsou vodní plochy řešeny v části „5.7 Voda v krajině“, přičemž je nelze započítat do ploch zeleně.

² Koeficient zeleně (koeficient zelených ploch) je koeficientem stanovujícím minimální podíl započítatelných ploch zeleně v území. Odvozuje se z koeficientu podlažních ploch a podlažnosti, nebo konkrétním požadavkem na celkovou plochu zeleně na pozemku.

Výše uvedený nedostatek (nedostatečné vymezení modrozelené infrastruktury) se projevuje i v požadavku na zahrnutí prvků modrozelené infrastruktury do jednotlivých druhů ploch s rozdílným způsobem využití, kdy je v případě některých ploch vyžadováno minimální plošné zastoupení zeleně (což je samo o sobě pokrok ve srovnání se stávajícím platným a účinným územním plánem statutárního města Brna, který zastoupení zeleně ani její kvalitu ve srovnatelných plochách neřeší), avšak v Návrhu ÚPmB už není požadováno minimální plošné zastoupení malých vodních ploch typu zahradní jezírka, nádrže, umělé mokřady. Těmito „malými vodními plochami“, resp. prvky modrozelené infrastruktury, by mělo být umožňovat zeleň „na terénu“, neboť z hlediska regulace mikroklimatu a rekreační funkce plní srovnatelné funkce zeleně na terénu, resp. zeleně na konstrukci intenzivní.

Modrozelená infrastruktura by měla zajišťovat zlepšení zadržnosti vody ve městě podporou tzv. malého vodního cyklu, redukovat tepelné ostrovy ve městě pomocí zeleně a zvýšit šetrnost nakládání s pitnou vodou.

2. K jednotlivým připomínkám

V Návrhu ÚPmB nahradit stávající definici pojmy „Zezeň“ a „Zezeň na konstrukci intenzivní“ jinými definicemi, které jednak stanoví určitou kvalitu zeleně (vegetační prvky bylinného, keřového i stromového patra), jednak vymezí funkce, které plochy zeleně mají plnit (regulace klimatu, relaxace, rekreace), a doplnit o definice „malé vodní plochy“ typu jezírek a dále „plochy povrchu umožňující hospodaření s dešťovou vodou“. Jak „malé vodní plochy“, tak „plochy povrchu umožňující hospodaření s dešťovou vodou“ jsou přitom současně prvky modrozelené infrastruktury (stejně, jako plochy zeleně na terénu či zeleně na konstrukci intenzivní).

Definice „Zeleně na konstrukci intenzivní“ je dále doplněna o požadavek zajištění její závlahy pouze dešťovou vodou (jako je tomu v případě „Zeleně na terénu“, kterou nahrazuje) nebo šedou vodou. Pokud má totiž „Zezeň na konstrukci intenzivní“ plnit výše uvedené funkce modrozelené infrastruktury, mezi které patří šetrné nakládání s pitnou vodou, pak musí být požadováno odpovídající technické řešení, které přiměje stavebníka lépe nakládat s dešťovou či šedou vodou. Např. 1 m² intenzivní zelené fasády s orientací na jih může mít spotřebu až 9 l/m². Na fasádě o ploše 100 m² by tak roční spotřeba vody určené na její závlahu činila 320 400 l, což odpovídá pitnému režimu 1246 obyvatel statutárního města Brna. Samotný pojem „Modrozelená infrastruktura“ však není třeba redefinovat. Níže navrhuje možné znění výše uvedených definic:

„Zelení na terénu takový typ vegetace na pozemku, který umožňuje trvalý růst a rozvoj vegetačních prvků bylinného, keřového i stromového patra a který slouží ke zlepšení a stabilizaci mikroklimatických podmínek na území města, umožňuje vsakování dešťové vody, a který zpravidla umožňuje využití pro relaxační a pohybové aktivity,³ případně plní funkci izolační či ochranné zeleně. Vegetace sama může být buď přirozená, nebo uspořádaná podle zásad zahradní a krajinářské tvorby do zpravidla vícefunkčních kompozic, které utvářejí nebo doplňují dané prostředí.

Zelení na konstrukci intenzivní takový typ vegetace na konstrukci, který umožňuje nahradit zeleň na terénu co do typu vegetačních prvků a funkcí (zlepšení a stabilizaci mikroklimatických podmínek na území města, vsakování dešťové vody a zpravidla i využití pro relaxační a pohybové aktivity) a jehož závlaha je zajištěna dešťovou nebo šedou vodou.

³ Pojmy „rekreace“ a „relaxace“ jsou definovány přímo v Návrhu ÚPmB, str. 13.

Malou vodní plochou zahradní jezírka, nádrže, umělé mokřady a jiné uměle vytvořené vodní plochy trvale zapuštěné do terénu, s vegetačními prvky ve vodní ploše, které slouží ke zlepšení a stabilizaci mikroklimatických podmínek na území města, vyjma bazénů a brouzdališť uvedených ve vyhlášce č. 238/2011 Sb., o stanovení hygienických požadavků na koupaliště, sauny a hygienické limity písku v pískovištích venkovních hracích ploch, ve znění pozdějších předpisů.

Plochou povrchu umožňující hospodaření s dešťovou vodou povrchová úprava terénu nebo konstrukce podporující výpar, vsakování a pomalý odtok srážkových vod, jako jsou propustné zpevněné povrchy, zatravnovací dlaždice, šterkové střechy, suché retenční nádrže apod.“

Připomínka č. 2

I.

Vymezení území dotčeného připomínkou č. 2

Námítka č. 2 se týká celého území zahrnutého do Návrhu ÚPmB.

II.

Obsah připomínky č. 2

Podatel navrhuje, aby požadavek na trvalé zastoupení zeleně na terénu v plochách bydlení (B) a plochách smíšených obytných (C), vymezených v textové části Návrhu ÚPmB na str. 55 a 56, zněl následovně:

„Minimální plošné zastoupení zeleně na terénu je stanoveno v procentuálním rozsahu pro disponibilní pozemky stavebního záměru a pro danou plochu současně, přičemž tato zeleň na terénu musí umožnit trvalý růst a rozvoj vegetačních prvků daného typu, které na této ploše musí být již osazeny (pokud se na ní již nenachází vzrostlá zeleň tvořená vegetačními prvky daného typu) a musí trvale plnit odpovídající funkce zeleně na terénu. Minimální plošné zastoupení zeleně na terénu tak činí:

- 20 % zeleně na terénu umožňující trvalý růst a rozvoj stromového patra, tedy růstu a rozvoje stromů o minimální výšce 3 m, a umožňující plnit všechny funkce zeleně na terénu, nebo
- 35 % zeleně na terénu umožňující trvalý růst a rozvoj alespoň keřového patra, tedy růstu a rozvoje keřů o minimální výšce 1,5 m, a umožňující plnit všechny funkce zeleně na terénu, nebo
- 50 % zeleně na terénu umožňující trvalý růst a rozvoj alespoň bylinného patra, která slouží alespoň ke zlepšení a stabilizaci mikroklimatických podmínek na území města a která umožňuje vsakování dešťové vody.

Do minimálního plošného zastoupení zeleně na terénu lze konkrétní druh zeleně na terénu započítat pouze jednou, přičemž se vychází z nejnáročnějšího typu vegetačního prvku, jehož trvalý růst a rozvoj plocha umožňuje. Tj. plocha zeleně na terénu umožňující trvalý růst a rozvoj stromového patra není současně chápána jako plocha zeleně na terénu umožňující trvalý růst a rozvoj keřového patra a bylinného patra, plocha zeleně na terénu umožňující trvalý růst a rozvoj keřového patra není současně chápána jako plocha zeleně na terénu umožňující rozvoj bylinného patra. Minimální výška vegetačních prvků daného typu bude muset být v rámci zeleně na terénu (ev. v rámci jejího nahrazení zelení na konstrukci intenzivní) dosažena nejpozději k okamžiku dokončení záměru stavebníka, jinak ji nebude možné započítat do minimálního plošného zastoupení zeleně na terénu.“

Podatel dále navrhuje, aby byl stejný požadavek na trvalé zastoupení zeleně na terénu doplněn i do ploch rekreace (R) a ploch zahrádek (I), ploch veřejné vybavenosti (V) a komerční vybavenosti (W).

Podatel dále navrhuje, aby bylo stávající znění textové části Návrhu ÚPmB na str. 55 a 56, podle které takto stanovené minimální plošné zastoupení zeleně v plochách bydlení (B) a plochách smíšených obytných (C) není třeba dodržet v následujících odůvodněných případech, nahrazeno následujícím zněním:

„Minimální plošné zastoupení zeleně na terénu není třeba dodržet v případě, že:

- minimální plošné zastoupení zeleně na terénu umožňujícího trvalý růst a rozvoj vegetačních prvků daného typu je ve stejném rozsahu kompenzováno zelení na konstrukci intenzivní, která umožňuje trvalý růst a rozvoj alespoň stejných vegetačních prvků daného typu a která plní stejné funkce, jako by plnila kompenzovaná zeleň na terénu;*
- minimální plošné zastoupení zeleně na terénu je ve stejném rozsahu nahrazeno umístěním malé vodní plochy;*
- minimální plošné zastoupení zeleně na terénu je nahrazeno umístěním plochy povrchu umožňující hospodaření s dešťovou vodou, a to v rozsahu, který odpovídá rozsahu zeleně na terénu umožňující trvalý růst a rozvoj alespoň bylinného patra;*
- v dané ploše a disponibilním pozemku stavebního záměru prokazatelně nelze umístit žádnou zeleň na terénu, ani ji nelze kompenzovat žádnou zelení na konstrukci intenzivní ani malou vodní plochou. V takovém případě musí být 80 % disponibilního pozemku stavebního záměru a dané plochy současně kompenzováno umístěním plochy povrchu umožňující hospodaření s dešťovou vodou. Tento způsob kompenzace je přípustný pouze ve stabilizovaných plochách kompaktní zástavby.“*

Podatel dále navrhuje, aby byla výše uvedená možnost nedodržet minimální plošné zastoupení zeleně na terénu doplněna do ploch veřejné vybavenosti (V) a komerční vybavenosti (W). V souladu se stávajícím zněním textové části Návrhu ÚPmB na str. 60 a 61 Podatel navrhuje, aby nově navržená možnost nedodržet minimální plošné zastoupení zeleně na terénu nebyla připuštěna u ploch rekreace (R) a ploch zahrádek (I).

III.

Odůvodnění připomínky č. 2

1. Stávající znění Návrhu ÚPmB

Návrh ÚPmB na str. 55-56 dále vymezuje plochy, u nichž je požadavek na umístění/zachování zeleně na určité části povrchu plochy a stavebního pozemku, konkrétně u ploch bydlení (B) a u ploch smíšených obytných (C), kdy je stanoveno, že: *„Minimální plošné zastoupení zeleně v plochách bydlení je stanoveno v rozsahu 30 % pro disponibilní pozemky stavebního záměru a pro plochu současně. Takto stanovené minimální plošné zastoupení zeleně na terénu není třeba dodržet v následujících odůvodněných případech:*

- v případě přiměřené kompenzace zeleně na střešní konstrukci s funkčními vegetačními úpravami charakteru zeleně na konstrukci intenzivní, která plně nahrazuje funkci zeleně na rostlém terénu a která umožňuje růst bylinných i dřevinných vegetačních prvků, nebo*
- u záměrů ve stávající husté kompaktní zástavbě na základě individuálního vyhodnocení, zda navrhované řešení výrazně nenaruší podíl zastavěných a nezastavěných pozemků v ploše, nebo*
- pokud by v důsledku uvedeného požadavku v území vznikala urbanisticky nelogická řešení v území (např. zástavba nároží v blokové zástavbě, nerovnoměrná či jinak problematická parcelace), nebo*
- pokud je množství zeleně přiměřeně kompenzováno na okolních veřejných prostranstvích.“*

V plochách rekreace (R) a zahrádek (I) pak Návrh ÚPmB na str. 60-61 stanoví, že: „*Minimální plošné zastoupení zeleně na terénu v plochách je stanoveno v rozsahu 80 % pro disponibilní pozemky stavebního záměru.*“ **Jiné než výše uvedené plochy s rozdílným způsobem využití požadavek na minimální plošné zastoupení zeleně na terénu neobsahují**, a to ani plochy veřejné vybavenosti a komerční vybavenosti. Toto pokládá Podatel za nedostatečné.

Možnosti kompenzace procentuálního zastoupení zeleně na terénu, které připouští Návrh ÚPmB v případě ploch bydlení (B) a ploch smíšených obytných (C) jsou velmi vágní a neurčité a proto mohou jen obtížně sloužit k ochraně zeleně na terénu (a k rozvoji modrozelené infrastruktury). Naopak umožňují libovůli stavebních úřadů při posuzování kompenzací a vytvářejí právní nejistotu stavebníků. **Nesplňují tak zákonné nároky kladené na regulativy územních plánů:**

1. možnost kompenzace zeleně na terénu umístěním „zeleně na konstrukci intenzivní“ je redukováno pouze na umístění „zelené střechy“ umožňující svými parametry plně nahrazení funkce zeleně na rostlém terénu a umožňovat růst bylin, keřů i stromů. Jiné prvky modrozelené infrastruktury jsou coby možné kompenzace zeleně na terénu vyloučeny. Navíc je Návrhem ÚPmB požadována „přiměřená kompenzace“ zeleně na terénu zelení na konstrukci intenzivní, která může být libovolně rozsáhlá (Návrh ÚPmB nevyžaduje kompenzaci zeleně na terénu odpovídajícím rozsahem plochy zeleně na konstrukci intenzivní);
2. v případě záměrů umístovaných v husté kompaktní zástavbě není stanoven žádný limit, pod který nesmí zastoupení zeleně na terénu, nebo kompenzace zelení na konstrukci intenzivní, klesnout, může tak dojít i k umístění záměrů, které povedou k odstranění veškeré zeleně na terénu,
3. v případě hrozby vzniku „urbanisticky nelogického řešení“ nejsou definovány v Návrhu ÚPmB užití pojmy „racionalita v území“ či „urbanisticky logické řešení“, nadto není stanoven žádný limit, pod který nesmí zastoupení zeleně na terénu v takovém případě klesnout,
4. v případě „přiměřené kompenzace zelení na okolních veřejných prostranstvích“ není stanoven žádný limit takové kompenzace. Navíc vyhovět této podmínce lze i tak, že záměr bude umístěn v sousedství veřejného prostranství, na kterém se již nachází veřejná zeleň, např. městský park. Odůvodnění Návrhu ÚPmB toto výslovně připouští.

V plochách rekreace (R) a plochách zahrádek (I) Návrh ÚPmB nepřipouští nedodržení minimálního plošného zastoupení zeleně na terénu, tj. jeho kompenzací některým ze způsobů připuštěných v plochách pro bydlení a plochách smíšených obytných.

2. K jednotlivým připomínkám

2.1 Požadavek na minimální plošné zastoupení zeleně na terénu

Dále by měl být podle názoru Podatele stanoven v rámci vymezení jednotlivých ploch požadavek na plošné zastoupení zeleně na terénu, který by **zohledňoval kvalitu jednotlivých typů vegetačních prvků** a který by vedl k preferenci stromového patra o určitých parametrech (tím bude výška vegetačního prvku) před keřovým či bylinným patrem. Toho je dosaženo vymezením minimálního rozsahu plochy umožňujícího růst stromů, namísto které lze vymezit rozsáhlejší plochu umožňující růst keřů, resp. ještě rozsáhlejší plochu umožňující růst pouze bylin (tj. trávník). Předpokladem je, že stavebník zvolí při umístění záměru takové řešení, které umožní růst stromů vzhledem k tomu, že je vyžadováno „pouze“ 20 % plochy, zatímco pokud by stavebník z nějakého důvodu nechtěl nebo nemohl umožnit růst stromů, musel by vyčlenit minimálně 35 % plochy pro keře, resp. 50 % plochy pro trávník. Samozřejmě plocha pro růst stromů musí umožňovat též růst keřů a bylin, plocha pro růst keřů musí umožňovat též růst bylin. Podatel podotýká, že by stavebník mohl zastoupení jednotlivých

ploch kombinovat za dodržení minimálních požadovaných poměrů, tzn. může dosáhnout požadovaného trvalého množství zeleně např. tak, že 10 % zeleně na terénu bude tvořeno stromy a 25 % zeleně na terénu bude tvořit trávník (10 % zeleně na terénu tvořené stromy tak nahrazuje 25 % zeleně na terénu tvořené trávníkem).

Požadavek na trvalé zastoupení zeleně na terénu přitom musí být kromě stávajících ploch bydlení (B), ploch smíšených obytných (C), ploch rekreace (R) a ploch zahrádek (I) doplněn i do dalších ploch, konkrétně ploch veřejné vybavenosti (V) a komerční vybavenosti (W). Ve všech uvedených plochách přitom bude požadavek na minimální procentuální zastoupení zeleně na terénu podle našeho návrhu shodné, včetně uvedených poměrů plochy pro stromy, keře a trávník.

Požadavek na plošné trvalé zastoupení zeleně na terénu by přitom neměl být vázán na strukturu zástavby, kterou může být problematické stanovit, jak plyne i z odůvodnění Návrhu ÚPmB (např. areálová zástavba a volná zástavba, kdy odůvodnění Návrhu ÚPmB na str. 167 uvádí, že: „rozdíl mezi volnou a areálovou strukturou je v některých případech poměrně malý a vyhodnocení struktury záleží na širších územních souvislostech a vyhodnocení žádoucího cílového stavu v území.“). Z tohoto důvodu nejde Podatel cestou Nesehnutí, které vymezuje koeficient zeleně odlišně pro jednotlivé druhy struktury zástavby a kombinuje jej s tím, zda se jedná o stabilizované či zastavitelné plochy.

Konkrétně požadavek na trvalé zastoupení zeleně na terénu navrhuje Podatel následovně:

„Minimální plošné zastoupení zeleně na terénu je stanoveno v procentuálním rozsahu pro disponibilní pozemky stavebního záměru a pro danou plochu současně, přičemž tato zeleň na terénu musí umožnit trvalý růst a rozvoj vegetačních prvků daného typu, které na této ploše musí být již osazeny (pokud se na ní již nenachází vzrostlá zeleň tvořená vegetačními prvky daného typu) a musí trvale plnit odpovídající funkce zeleně na terénu. Minimální plošné zastoupení zeleně na terénu tak činí:

- 20 % zeleně na terénu umožňující trvalý růst a rozvoj stromového patra, tedy růstu a rozvoje stromů o minimální výšce 3 m, a umožňující plnit všechny funkce zeleně na terénu, nebo
- 35 % zeleně na terénu umožňující trvalý růst a rozvoj alespoň keřového patra, tedy růstu a rozvoje keřů o minimální výšce 1,5 m, a umožňující plnit všechny funkce zeleně na terénu, nebo
- 50 % zeleně na terénu umožňující trvalý růst a rozvoj alespoň bylinného patra, která slouží alespoň ke zlepšení a stabilizaci mikroklimatických podmínek na území města a která umožňuje vsakování dešťové vody.

Do minimálního plošného zastoupení zeleně na terénu lze konkrétní druh zeleně na terénu započítat pouze jednou, přičemž se vychází z nejnáročnějšího typu vegetačního prvku, jehož trvalý růst a rozvoj plocha umožňuje. Tj. plocha zeleně na terénu umožňující trvalý růst a rozvoj stromového patra není současně chápána jako plocha zeleně na terénu umožňující trvalý růst a rozvoj keřového patra a bylinného patra, plocha zeleně na terénu umožňující trvalý růst a rozvoj keřového patra není současně chápána jako plocha zeleně na terénu umožňující rozvoj bylinného patra. Minimální výška vegetačních prvků daného typu bude muset být v rámci zeleně na terénu (ev. v rámci jejího nahrazení zelení na konstrukci intenzivní) dosažena nejpozději k okamžiku dokončení záměru stavebníka, jinak ji nebude možné započítat do minimálního plošného zastoupení zeleně na terénu.“

2.2 K možností kompenzace zeleně na terénu

Možnost kompenzace zeleně na terénu je nutností, neboť v některých plochách (např. plochách pro bydlení v kompaktní struktuře zástavby v centru města) – pokud nemají negativně ovlivnit formu a využití pozemku nebo budovy (tj. pokud nemají vzniknout „urbanisticky nelogická řešení“) – nebude možné požadavky na minimální plošné zastoupení zeleně na terénu dodržet a bude tedy nutno jej

kompenzovat. Současně jsou možnosti kompenzace formulována tak, aby byla vyloučena libovůle ať už stavebníka, či stavebního úřadu, a aby bylo zřejmé, jakým způsobem a v jakém rozsahu lze zeleň na terénu nahradit.

Možnosti kompenzace podle návrhu Podatele mají zahrnovat kromě zeleně na konstrukci intenzivní také kompenzaci umístování malých vodních ploch anebo plochou povrchu umožňující hospodaření s dešťovou vodou, přičemž jednotlivé možnosti kompenzace zeleně na terénu lze kombinovat. Jednotlivé možnosti kompenzace zeleně na terénu budou buď započitatelné ve stejném rozsahu, v jakém je kompenzována ta která zeleň na terénu (tj. zeleň na konstrukci intenzivní umožňující růst keřů o minimální výšce 1,5 m a kompenzuje zeleň na terénu umožňující růst keřů, přičemž obojí musí plnit stejné funkce), anebo jinak.

„Minimální plošné zastoupení zeleně na terénu není třeba dodržet v případě, že:

- minimální plošné zastoupení zeleně na terénu umožňujícího trvalý růst a rozvoj vegetačních prvků daného typu je ve stejném rozsahu kompenzováno zelení na konstrukci intenzivní, která umožňuje trvalý růst a rozvoj alespoň stejných vegetačních prvků daného typu a která plní stejné funkce, jako by plnila kompenzovaná zeleň na terénu;*
- minimální plošné zastoupení zeleně na terénu je ve stejném rozsahu nahrazeno umístěním malé vodní plochy;*
- minimální plošné zastoupení zeleně na terénu je nahrazeno umístěním plochy povrchu umožňující hospodaření s dešťovou vodou, a to v rozsahu, který odpovídá rozsahu zeleně na terénu umožňující trvalý růst a rozvoj alespoň bylinného patra;*
- v dané ploše a disponibilním pozemku stavebního záměru prokazatelně nelze umístit žádnou zeleň na terénu, ani ji nelze kompenzovat žádnou zelení na konstrukci intenzivní ani malou vodní plochou. V takovém případě musí být 80 % disponibilního pozemku stavebního záměru a dané plochy současně kompenzováno umístěním plochy povrchu umožňující hospodaření s dešťovou vodou. Tento způsob kompenzace je přípustný pouze ve stabilizovaných plochách kompaktní zástavby.“*

V Brně dne 22. 6. 2020

Frank Bold Advokáti, s.r.o.

Lebreux Ingeborg (Magistrát města Brna)

Od: Peloušková Jana (Magistrát města Brna)
Odesláno: 30. června 2020 7:39
Komu: Pannová Pavla (Magistrát města Brna); Poledník Viktor (Magistrát města Brna)
Kopie: Fleková Hana (Magistrát města Brna); Lebreux Ingeborg (Magistrát města Brna)
Předmět: FW: Připomínka k ÚP Brna, právní rizika, spolupráce, Frank Bold Advokáti
Přílohy: Modrozelená infrastruktura připomínky Final.pdf

Přeposílám e-mail.

S pozdravem

Jana Peloušková
asistentka vedoucího úseku
Úsek 1. náměstkyně primátorky
Magistrát města Brna
Dominikánské nám. 1
601 67 Brno

t.č. 542172065
e-mail: pelouskova.jana@brno.cz

From: Martin Fadrný [mailto:martin.fadrny@fbadvokati.cz]
Sent: Friday, June 26, 2020 11:23 AM
To: Doležel Aleš (Magistrát města Brna) <dolezel.ales@brno.cz>; Hladík Petr (Magistrát města Brna) <hladik.petr@brno.cz>
Cc: Jiří Nezhyba <jiri.nezhyba@fbadvokati.cz>; Martin Fadrný <martin.fadrny@fbadvokati.cz>
Subject: Připomínka k ÚP Brna, právní rizika, spolupráce, Frank Bold Advokáti

Vážený pane Hladíku,
Pro info pane Doležele,

Rádi bychom Vám a kolegům z KAM navrhli spolupráci při řešení regulativu pro modrou a zelenou infrastrukturu v novém ÚP Brna.

Podle našeho názoru je **navržená formulace právně riziková** a mohla by se stát příčinou zrušení (části) ÚP. Navíc, přestože je návrh posun správným směrem, je zde i **po obsahové stránce prostor pro konkrétní zlepšení**, mimo jiné **navrhujeme jednoduchý a právně určitý systém kompenzací za zeleň**.

S dalšími partnery, zejména s Asociací Brněnských developerů s stavitelů (ABRAST) a Nadací Partnerství, jsme si potvrdili, že také **vnímají potřebu dalších úprav této části**.

Připravili jsme za Frank Bold Advokáty po jednání s odbornými partnery [redacted] připomínku, kterou oficiálně zašleme 30. června 2020. Připomínka je v příloze.

Připomínku prosím chápejte především jako nabídku naší spolupráce v této oblasti.

Navrhujeme spolupráci v rovině odborné. Můžeme také **pomoci s vytvořením neformální expertní platformy**, která by mohla v dialogu těchto (a případně dalších) subjektů s pořizovatelem pomoci **navrhnout vhodné řešení**.

Rádi bychom se s Vámi setkali, abychom se dohodli na možnostech spolupráce.

Základní parametry můžeme domluvit např. na již dohodnuté schůzce s panem Doleželem, která proběhne 30. 6. v 8 hodin.

S pozdravem,
Jiří Nezhyba,
Martin Fadrný (tel. [REDACTED]), Frank Bold advokáti

Základní teze připomínky:

- Definice zeleně Návrhu ÚPmB je příliš obecná a nezohledňuje rozdíly mezi jednotlivými druhy zeleně „na terénu“, totiž rozdíl mezi trávnikem, keři a stromořadím.
- Pojem „modrozelená infrastruktura“ je definován, návrh ÚPmB však s tímto pojmem prakticky nepracuje a modrozelená infrastruktura je v něm toliko naznačena.
- Možnosti kompenzace procentuálního zastoupení zeleně na terénu, které připouští Návrh ÚPmB v případě ploch bydlení (B) a ploch smíšených obytných (C) jsou neurčité a proto mohou jen obtížně sloužit k ochraně zeleně na terénu (a k rozvoji modrozelené infrastruktury). Naopak umožňují libovůli stavebních úřadů při posuzování kompenzací a vytvářejí právní nejistotu stavebníků. Nesplňují tak zákonné nároky kladené na regulativy územních plánů.
- V rámci vymezení jednotlivých ploch by měl být stanoven požadavek na plošné zastoupení zeleně na terénu, který by zohledňoval kvalitu jednotlivých typů vegetačních prvků. Požadavek na trvalé zastoupení zeleně na terénu přitom by měl být kromě stávajících ploch bydlení (B), ploch smíšených obytných (C), ploch rekreace (R) a ploch zahrádek (I) doplněn i do dalších ploch, konkrétně ploch veřejné vybavenosti (V) a komerční vybavenosti (W).

Obsah této zprávy je určen výlučně pro příjemce uvedeného v záhlaví. V případě, že nejste předpokládaným příjemcem této zprávy či jeho zástupcem, vezměte prosím na vědomí, že seznamování se s obsahem této zprávy či jeho zveřejňování, rozmnožování či poskytování dalším osobám, ať už jakoukoli formou, je nepřípustné. V takovém případě prosím kontaktujte odesílatele této zprávy.

The content of this e-mail is meant exclusively for the person to whom this address is designated. If you are not the person to whom this e-mail is addressed or his/her representative, please take notice, that any form of knowledge, publication, duplication or distribution of the content of this e-mail is inadmissible. We ask you, therefore, in such a case to please get in contact with the sender of this e-mail.

MMB/0305345/2020

Připomínka č.1

Vyhodnocení připomínky:

Předmětem Vaší připomínky byla konkrétní úprava znění textové části týkající se definic pojmů ohledně tematiky zeleně a modrozelené infrastruktury. Pořizovatel zastává názor, tato problematika měla být prověřena a případně dopracována, proto v tomto směru udělal pokyn pro úpravu textové části návrhu ÚPmB. Upravit v textové části definici pojmu "zeleně na konstrukci intenzivní" a případně definovat s takto upravenou problematikou minimálního plošného zastoupení zeleně a jeho kompenzacemi další nezbytné pojmy.

Na základě odbornosti zpracovatele a garance správnosti navrženého řešení byly upraveny a doplněny příslušné kapitoly závazné textové části pro II. opakované veřejné projednání, které se tímto tématem zabývají. Např. byla doplněna sekce POJMY a přepracována definice zeleně na konstrukci intenzivní. V kapitolách 6.3.3.1 plochy bydlení a 6.3.3.2 plochy smíšené obytné byl pak také zapracován požadavek na stanovení podílu stromového patra. Vámi požadované pojmy "Malá vodní plocha" a plocha povrchu umožňující hospodaření s dešťovou vodou" v závazné textové části definovány nebyly.

Věcná podstata způsobů vypořádání předmětného podání zůstává nadále relevantní, přestože návrh nového územního plánu města Brna prošel přepracováním s ohledem na Pokyny ZMB z roku 2022 a byl uveden do jednotného standardu ÚPD dle stavebního zákona a jeho prováděcích předpisů. Výše uvedené texty je tedy nutno chápat také ve smyslu těchto úprav.

Připomínka č.2

Vyhodnocení připomínky:

Podatel připomínky navrhuje konkrétní znění textové části v problematice minimálního plošného zastoupení zeleně a souvisejících témat. Na základě toho byl udělen pokyn zpracovateli jej prověřit a případně tuto tematiku v návrhu nového ÚPmB upravit. Na základě toho došlo v k příslušné úpravě závazné textové části v odpovídajících kapitolách. Např. byla doplněna sekce POJMY a přepracována definice zeleně na konstrukci intenzivní. V kapitolách 6.3.3.1 plochy bydlení a 6.3.3.2 plochy smíšené obytné byl pak také zapracován požadavek na stanovení podílu stromového patra. Pro plochy komerční vybavenosti je pak nově také požadováno minimální plošné zastoupení zeleně (na terénu anebo na konstrukci intenzivní) v rozsahu 20 %. Upraveny byly také požadavky na kompenzaci zastoupení zeleně na terénu. K tomuto znění textové části bylo možné podat námitky a připomínky v průběhu projednání ÚPmB. Pořizovatel považuje toto doplnění dle odborné garance zpracovatele za dostatečné.

Věcná podstata způsobů vypořádání předmětného podání zůstává nadále relevantní, přestože návrh nového územního plánu města Brna prošel přepracováním s ohledem na Pokyny ZMB z roku 2022 a byl uveden do jednotného standardu ÚPD dle stavebního zákona a jeho prováděcích předpisů. Výše uvedené texty je tedy nutno chápat také ve smyslu těchto úprav.

Došlo dne: 30-06-2020

Č.j. MMB:
PRM:

0305357

7615

NÁMITKA / PŘIPOMÍNKA

EV PROJEDNÁVANÉ ÚPD

Návrh územního plánu města Brna
Ma/I Východní obchvat Maloměřice-Obřany

Identifikační údaje podatele

Fyzická osoba/právnická osoba

Statutární město Brno
Doručeno: 30.06.2020
MMB/0305351/2020

přílohy:
11/sv:



739c305

jméno, příjmení /
v společnosti

datum narození/
identifikační číslo

adresa bydliště/

Jsem/nejsem*) občan města Brna

Jsem /nejsem*) vlastníkem pozemku/ú nebo stavby v ploše dotčené
navrhovanou změnou

Katastrální území, parc. č.

Uprášení obsahu námítky/připomínky

K textové části

Ke grafické části

K procesu pořizování

grafická část

Maloměřice a Obřany

Katastrální území

Obřany

Identifikační čísla pozemků (adresa,
nejednotlivější popis lokality)

Ma/I Východní obchvat Maloměřice-Obřany

Text námítky/připomínky včetně ZDŮVODNĚNÍ

Text
námitky
a
připomínky

Souhlasím s navrhovanou trasou silnice, označovanou jako východní obchvat Maloměřice-Obřany

1. Obchvat by v celé lokalitě ohrozil kvalitu podzemních zdrojů vody, způsobil by hlukovou zátěž, by zdrojem znečištění ovzduší a silnice by zásadně poškodila ráz krajiny a znemožnila by rekreační činnost zahrad v okolí. Obchvat by z dopravního hlediska tranzitní dopravu nevyřešil, protože kamiony by nadále směřovaly nejkratší cestou na Husovický tunel.

Navrhovaná trasa silnice by nevratným způsobem poškodila přírodní památku ev.č. 1044 Obřanská ul. Na této lokalitě i v jejím okolí, tzn. přímo v navrhované trase silnice se prokazatelně vyskytuje chráněných druhů živočichů i rostlin dle vyhl. 395/1992 Sb.

Mezi kriticky ohrožených druhů živočichů se v navrhované trase obchvatu vyskytují kudlanka nábožná, okřídlelec podražcový, jason červenoooký, ještěrka zelená, vrápenec malý a vrápenec velký, ze silně ohrožených několik druhů netopýrů, ještěrka obecná, slepýš křehký, dudek chocholatý, ledňáček říční, křivák obecný, žluva hajní, kavka obecná, krahujec obecný a další. Dále zde žije množství druhů z kategorie ohrožených: čmeláci, střevlíci, či motýli, m.j. otakárek fenyklový, otakárek ovocný, veverka obecná, ořešník kropenatý, strakapoud prostřední, tuhák obecný, ještěrka lesní, krkavec velký, a další.

Mezi chráněných druhů rostlin zde rostou silně ohrožené druhy kavyl chlupatý, kavyl sličný, kavyl polistý, koniklec velkokvětý a lomikámen trojprstý a z ohrožených druhů např. hvězdička chlumní, l. Ivanův, oman oko Kristovo a další.

Trasa obchvatu je navržena přes památkově chráněný areál území „hradisko Obřany a pohřebiště „sá“ (kulturní památka rejst. č. ÚSKP 15107/7-338). Toto opevněné výšinné sídliště z pozdní doby starověké se zároveň pohřebištěm, z nichž pochází velké množství archeologických nálezů představuje celkově hodnotnou archeologickou i kulturně-historickou památku evropského významu.

MMB/0305351/2020

Připomínka

Vyhodnocení připomínky:

Připomínce se vyhovuje částečně.

V rámci podání je vysloven nesouhlas s vymezením trasy Ma/1 a zásahem do území, demolicí staveb a narušení přírodních hodnot.

Trasa záměru Ma/1 byla vyhodnocena v územní studii Jihomoravského kraje a v současné době tento záměr ukládají Zásady územního rozvoje Jihomoravského kraje v kapitole H.4 (čl. 435).

Z tohoto důvodu nelze požadavku na zrušení záměru vyhovět.

Současně však byl z pozice Ministerstva kultury vznesen požadavek na zachování cenné lokality Obřanského hradiska, což je možné pouze za předpokladu podpovrchového vedení trasy.

Z tohoto důvodu je nutné v tomto úseku zapracovat vedení záměru Ma/1 v podpovrchovém úseku s přihlédnutím využití ploch na povrchu dle současného stavu.

Věcná podstata způsobů vypořádání předmětného podání zůstává nadále relevantní, přestože návrh nového územního plánu města Brna prošel přepracováním s ohledem na Pokyny ZMB z roku 2022 a byl uveden do jednotného standardu ÚPD dle stavebního zákona a jeho prováděcích předpisů. Výše uvedené texty je tedy nutno chápat také ve smyslu těchto úprav.

030536

7616

MAGISTRÁT MĚSTA BRNA
Odbor územního plánování a rozvoje
Kounicova 67
601 67 Brno

NÁMITKA / PŘIPOMÍNKA	
NÁZEV PROJEDNÁVANÉ ÚPD	Nový ÚPmB
Statutární město Brno Doručeno: 30.06.2020 MMB/0305365/2020 listy: 1 přílohy: druh: 1/sv:	
Identifikační údaje podatele	
Fyzická osoba/právnícká osoba	
Jméno, příjmení / Název společnosti	[REDACTED]
Datum narození/ Identifikační číslo	[REDACTED]
Trvalé bydliště/ sídlo	[REDACTED]
Jsem - nejsem*) občan města Brna	Jsem - nejsem*) vlastníkem pozemku/ů nebo stavby v ploše dotčené navrhovanou změnou Katastrální území parc. č.
Upřesnění obsahu námítky/připomínky	
<input type="checkbox"/> K textové části	<input type="checkbox"/> Ke grafické části
<input type="checkbox"/> K procesu pořizování	
Městská část	Brno-Jih
Katastrální území	Horní Heršpice
Parcelní čísla pozemků (adresa, doplňující popis lokality)	[REDACTED]
Text námítky/připomínky včetně ZDŮVODNĚNÍ	
přílohy: <input type="checkbox"/> ano <input type="checkbox"/> ne	
Podávám připomínku k trase VMO vedoucí ve stopě přerovské železniční trati a tzv. ulice Nová vodařská. Důvody: - snížení hodnoty nemovitosti - v lokalitě se nachází spousta zahrad u kterých dojde k znehodnocení a znečištění úrody a půdy - zhoršení ovzduší - zvýšení hlučnosti a prašnosti - v okolí jsou vybudovány zóny klidu, sportovní hřiště, biotop, cyklostezky, které využívají obyvatelé z celého Brna a okolí	
V Brně dne 29.6.2020	Podpis: [REDACTED]

*)nehodící se škrtněte

MMB/0305365/2020

Připomínka

Vyhodnocení připomínky:

V rámci podání je vysloven nesouhlas s návrhem územního plánu v souvislosti s vymezením ploch dopravní infrastruktury D v místě a podél stávající železniční trati Brno - Přerov pro řešení výhledové dopravní infrastruktury, a tím případného ovlivnění staveb rodinných domů nacházejících se v kontaktní zóně části ulice Kšírovy, Přerovské, Dufkovo nábřeží, Hněvkovského a Sazenice; nesouhlas s komunikací tzv. „Nová Vodařská“ (HH/3), případným rušením „Jížanského dvorku“ a zelených ploch, obava ze snížení hodnoty a kvality bydlení a navýšení hlukové zátěže.

Trasy výhledových dopravních staveb HH/1, C/1 a Kv/1 (přeložek silnic I. třídy - sil. I/41 Bratislavská radiála a I/42 – Velký městský okruh) byly takto prověřeny v souvislosti s řešením nadřazené komunikační sítě města Brna nezávisle na realizaci nového nádraží v poloze u Řeky.

Dostředné vedení Bratislavské radiály směrem k ulici Dornych se ukázalo jako nevhodné a není dále sledováno. Umístění mimoúrovňové křižovatky s ulicí Černovickou je s ohledem na okolní zástavbu problematické a nemožné hlukově odclonit a tím pozbývá účelnosti i vedení VMO pod Mariánským náměstím a řekou Svatkou. Z těchto důvodů nelze původní řešení dále sledovat.

S ohledem k výše uvedenému je od roku 2013 prověřována úprava vedení VMO v souběhu se stávající železniční tratí, která by měla být výhledově snesena. Konkrétní dotčení pozemků, způsob případného dotčení okolních stávajících objektů a protihluková opatření budou známy až na základě projektové dokumentace a zvolené etapizace realizace výhledových dopravních staveb.

Pokud se jedná o stávající využití území, tak není sledováno jako cílové a již platný územní plán má zakotvenu koncepci rozvoje bydlení kolem komunikace „Nová Vodařská“, která vytváří novou urbanizační osu v území.

Pokud se jedná o obavy z hlukového zatížení, tak uvádíme, že obecně jakýkoliv nový záměr umístovaný v území musí splnit předepsané limity a tomu musí být uzpůsobeno i technické řešení, které bude známo až při zpracování projektové dokumentace.

Z hlediska přeložek silnic I. třídy se jedná o prioritní dopravní stavby celoměstského významu ve veřejném zájmu, jejichž existence má přímý vliv na složky udržitelného rozvoje území.

Z výše uvedených důvodů nelze požadavku vyhovět.

Věcná podstata způsobů vypořádání předmětného podání zůstává nadále relevantní, přestože návrh nového územního plánu města Brna prošel přepracováním s ohledem na Pokyny ZMB z roku 2022 a byl uveden do jednotného standardu ÚPD dle stavebního zákona a jeho prováděcích předpisů. Výše uvedené texty je tedy nutno chápat také ve smyslu těchto úprav.

MAGISTRÁT MĚSTA BRNA
Odbor územního plánování a rozvoje
Kounicova 67
601 67 Brno

MAGISTRÁT MĚSTA BRNA
Odbor územního plánování a rozvoje

Došlo dne 30.06.2020

Č.j. MMB: 0305396
Příl.:

NÁMITKA / PŘIPOMÍNKA

NÁZEV PROJEDNÁVANÉ ÚPD

Návrh územního plánu města Brna

Ma/1 Východní obchvat Maloměřice-Obřany

Identifikační údaje podatele

Jméno, příjmení /
Název společnosti

Datum narození/
Identifikační číslo

Trvalé bydliště/
sídl

Jsem - nejsem* občan města Brna

navrhovanou znečištění

Katastrální území parc. č.

Upřesnění obsahu námítky/připomínky

K textové části

Ke grafické části

K procesu pořizování

Městská část

Maloměřice a Obřany

Katastrální území

Obřany

Parcelní čísla pozemků (adresa,
doplňující popis lokality)

Ma/1 Východní obchvat Maloměřice-Obřany

Text námítky/připomínky včetně ZDŮVODNĚNÍ

přílohy:

ano

ne

Nesouhlasím s navrhovanou trasou silnice, označovanou jako východní obchvat Maloměřice-Obřany Ma/1. Obchvat by v celé lokalitě ohrozil kvalitu podzemních zdrojů vody, způsobil by hlukovou zátěž, byl by zdrojem znečištění ovzduší a silnice by zásadně poškodila ráz krajiny a znemožnila by rekreační využívání zahrad v okolí. Obchvat by z dopravního hlediska tranzitní dopravu nevyřešil, protože automobily by nadále směřovaly nejkratší cestou na Husovický tunel.

Navrhovaná trasa silnice by nevratným způsobem poškodila přírodní památku ev.č. 1044 Obřanská stráň. Na této lokalitě i v jejím okolí, tzn přímo v navrhované trase silnice se prokazatelně vyskytuje řada chráněných druhů živočichů i rostlin dle vyhl. 395/1992 Sb.

Z kriticky ohrožených druhů živočichů se v navrhované trase obchvatu vyskytují kudlanka nábožná, pestrokřídelec podražcový, jasoň červenooký, ještěrka zelená, vrápenec malý a vrápenec velký, ze silně ohrožených několik druhů netopýrů, ještěrka obecná, slepýš křehký, dudek chocholatý, ledňáček říční, sýček obecný, žluva hajní, kavka obecná, krahulec obecný a další. Dále zde žije množství druhů za kategorie ohrožených: čmeláci, stěvliči, či motýli, m.j. otakárek fenyklový, otakárek ovocný, veverka obecná, ořešník kropenatý, strakapoud prostřední, řubák obecný, jeřáb lesní, krkavec velký, a další.

Z chráněných druhů rostlin zde rostou silně ohrožené druhy, kavyl chlupatý, kavyl sličný, kavyl venkovitý, koníček velkokvětý a lomikámen trojprstý a z ohrožených druhů např. hvězdice chlumní, kavyl Ivanův, oman oko Kristovo a další.

Trasa obchvatu je navržena přes památkově chráněný areál území „hradisko Obřany a pohřebiště Široká“ (kulturní památka rejst. č. (SKP 15107/7-338). Toto opevněné výšinné sídliště z pozdní doby bronzové se zároveň pohřebištěm, z nichž pochází velké množství archeologických nálezů představuje vysoce hodnotnou archeologickou i kulturně-historickou památku evropského významu.

Statutární město Brno

Doručeno: 30.06.2020

MMB/0305396/2020

lístky: 1

přílohy: 7635

druh:

11/sv:



mmh1e57739c333

pošle dotčené

Navrhuji odstranit navrhovanou trasu obchvatů z ÚP. Z dopravního hlediska praktičtější a z hlediska financování mnohonásobně levnější je trasa přes lokalitu Panská Licha okolo sídliště Lesná.

V Brně

dne

30.6.2020

Podpi

**nehodí se skrýt*

MMB/0305396/2020

Připomínka

Vyhodnocení připomínky:

Připomínce se vyhovuje částečně.

V rámci podání je vysloven nesouhlas s vymezením trasy Ma/1 a zásahem do území, demolicí staveb a narušení přírodních hodnot.

Trasa záměru Ma/1 byla vyhodnocena v územní studii Jihomoravského kraje a v současné době tento záměr ukládají Zásady územního rozvoje Jihomoravského kraje v kapitole H.4 (čl. 435).

Z tohoto důvodu nelze požadavku na zrušení záměru vyhovět.

Současně však byl z pozice Ministerstva kultury vznesen požadavek na zachování cenné lokality Obřanského hradiska, což je možné pouze za předpokladu podpovrchového vedení trasy.

Z tohoto důvodu je nutné v tomto úseku zapracovat vedení záměru Ma/1 v podpovrchovém úseku s přihlédnutím využití ploch na povrchu dle současného stavu.

Věcná podstata způsobů vypořádání předmětného podání zůstává nadále relevantní, přestože návrh nového územního plánu města Brna prošel přepracováním s ohledem na Pokyny ZMB z roku 2022 a byl uveden do jednotného standardu ÚPD dle stavebního zákona a jeho prováděcích předpisů. Výše uvedené texty je tedy nutno chápat také ve smyslu těchto úprav.

Došlo dne: 30.06.2020

Č. j. MMB:

0305854

7640

NÁMITKA / PŘIPOMÍNKA

NÁZEV PROJEDNÁVANÉ ÚPD

návrhu Územního plánu města Brna včetně
Vyhodnocení vlivu na udržitelný rozvoj území

Identifikační údaje podatele

Fyzická osoba/právnícká osoba

Statutární město Brno

Doručeno: 30.06.2020

MMB/0305854/2020

listy: 1

přílohy:

druh:

lí/sv:

Jméno, příjmení /
Název společnostiMagistrát města Brna, Odbor zdraví,
vedoucí odboru JUDr. Eva RabušicováDatum narození/
Identifikační číslo

44992785

Trvalé bydliště/
sídlo

Jsem - nejsem*) občan města Brna

Jsem - nejsem*) vlastníkem pozemku/ů nebo stavby v ploše dotčené
navrhovanou změnou

Katastrální území, parc č.

Upřesnění obsahu námítky/připomínky

 K textové části Ke grafické části K procesu pořizování

Městská část

Brno - střed

Katastrální území

Štýřice

Parcelní čísla pozemků (adresa,
doplňující popis lokality)Pozemky v řešeném území parc. č. 1061,
1062, 1063, 1064, 1065, 1066, 1067, 1068, 1069/1,
1069/2, 1060/1, 1060/2 v k. ú. Štýřice jsou ve
vlastnictví Statutárního města Brna.

Text námítky/připomínky včetně ZDŮVODNĚNÍ

přílohy:

 ano ne

Sociálně zdravotní komplex Červený kopec – připomínka k návrhu ÚPmB

Žádáme změnu výškové úrovně zástavby u plochy V/v2 v lokalitě Sty-8 Areál Červený kopec z výškové úrovně 2 (3 - 10 m) na výškovou úroveň 3 (6 - 16 m), popř. stanovit podmínky v územním plánu tak, aby odpovídaly připravované projektové dokumentaci řešené dle vítězného návrhu vybraného v architektonické soutěži „Sociálně zdravotní komplex Červený kopec“ (schváleno Radou města Brna 2. 10. 2018). V podmínkách zadání architektonické soutěže byl stanoven výškový limit „do 4NP“.

Připomínka je podána z podnětu RNDr. Filipa Chvátala, Ph.D. – radního města Brna pro územní plánování a rozvoj města Brna.

V Brně dne 30.6.2020

Podpis:

.....

.....

Magistrát města Brna
Odbor zdraví

MAGISTRÁT MĚSTA BRNA Odbor územního plánování a rozvoje
Došlo: 30-06-2020
Č.j. MMB:
Příl.:

VÁŠ DOPIS Č. J.:
ZE DNE:
NAŠE Č. J.: MMB/0269237/2020
SPIS. ZN.:

VYŘIZUJE: Markéta Svitilová
TELEFON: 547172431
FAX:
E-MAIL: svitilova.marketa@brno.cz

DATUM: 30.06.2020
POČET LISTŮ: 1

Vážená paní
Ing.arch. Pavla Pannová
vedoucí OÚPR
Kounicova 67
601 67 Brno

0269237


Připomínka k návrhu Územního plánu města Brna

Vážená paní vedoucí,

v příloze zasílám připomínku Odboru zdraví MMB k Územnímu plánu města Brna, podanou z podnětu RNDr. Filipa Chvátala, Ph.D. – radního města Brna pro územní plánování a rozvoj města Brna.

S pozdravem

MAGISTRÁT MĚSTA BRNA
Odbor zdraví
Dominikánské nám. 3
601 67 BRNO
001


JUDr. Eva Rabušicová
vedoucí Odboru zdraví
Magistrátu města Brna

Na vědomí: Ing. Aleš Doležel



MMB/0305854/2020

Připomínka

Vyhodnocení připomínky:

V podmínkách zadání pro "Sociálně zdravotní komplex Červený kopec" byla stanovena podmínka výšky do 4 NP. Z toho důvodu se jeví výšková úroveň 2 pro funkční plochu pro veřejnou vybavenost V/v2 v rozvojové ploše Sty-8 "Areál Červený kopec", jako nevyhovující. Jako vhodná se jeví výšková úroveň 3, která umožňuje stavby o výšce 9 až 16 metrů po horní hranici atiky; a zároveň odpovídá i charakteru navržených okolních ploch.

Věcná podstata způsobů vypořádání předmětného podání zůstává nadále relevantní, přestože návrh nového územního plánu města Brna prošel přepracováním s ohledem na Pokyny ZMB z roku 2022 a byl uveden do jednotného standardu ÚPD dle stavebního zákona a jeho prováděcích předpisů. Výše uvedené texty je tedy nutno chápat také ve smyslu těchto úprav. Proto je možné připomínce vyhovět.

7672

Adresát: Magistrát města Brna, Odbor územního plánování a rozvoje, Kounicova 67, 601 676 Brno

Podatel:

Jméno a příjmení

datum narození

Trvale bytem

Jsem – nejsem* vlastníkem nemovitosti v ploše dotčené navrhovanou změnou (uvést parcelní číslo pozemku nebo číslo popisné stavby nebo identifikaci bytové či nebytové jednotky)

..... v katastrálním území:

(* nehodící se škrtněte)

Brno - Medlánky	
Došlo dne	24-06-2020
Čj.:	K 0306912
K vyřízení:	

NÁMITKA – PŘIPOMÍNKA* proti Návrhu Územního plánu města Brna, jeho grafické i textové části

Vznáším námítky – připomínky označené níže křížkem:


- | | | |
|-----|---|-----|
| 1 | <input checked="" type="checkbox"/> Požadujeme zásadně redukovat navrhovaný rozsah záboru zemědělského půdního fondu a navrhované navýšení zastavěnosti v k. ú. Medlánky. | 1 |
| 2-6 | <input checked="" type="checkbox"/> Požadujeme vypuštění plánovaných komunikací: <ul style="list-style-type: none"> o mezi Komínem (resp. Bystrčí) a Medládkami se zaústěním do ulice Turistické (navržené jako veřejné prostranství se zábořem ploch polí a zahrádek v lokalitě u křížku pro budoucí silnici) o mezi Medládkami a Ivanovicemi od ulice V Újezdech pod kasárnami v Řečkovici (p.č. 1811) o mezi Technologickým parkem (ul. Purkyňovou) a ulicí Hudcovou, ústící na ulici V Újezdech | 2-6 |
| 7 | <input checked="" type="checkbox"/> Požadujeme vypuštění plánovaných územních rezerv pro komunikace: <ul style="list-style-type: none"> o mezi ulicí Turistickou (od křížku) a ulicí Purkyňovou mezi Medláneckými ulicemi o mezi ulicí Turistickou a ulicí V Újezdech. | 7 |
| 7 | <input checked="" type="checkbox"/> Nesouhlasíme s novým dopravním propojením mezi ulicemi V Újezdech a K Babě v rozvojové ploše Me-3. | 7 |
| 8 | <input checked="" type="checkbox"/> Požadujeme změnit plánovanou výstavbu na polích mezi Medládkami, Řečkovici a Ivanovicemi výhradně na méně intenzivní nízkopodlažní výstavbu do úrovně podlažnosti 2, ideálně výstavbu rodinných domů a jejich funkční komunikační napojení do území té městské části, kde je tato výstavba plánována. Požadujeme zásadní snížení intenzity využití území celých rozvojových ploch R-3 a Me-4 (méně obyvatel, méně pracovníků) a to také výrazným rozšířením ploch zeleně Z, kterých by mělo být násobně více, než je v lokalitě plánováno | 8 |
| 9 | <input checked="" type="checkbox"/> Požadujeme v rozvojové ploše Me-4 pod ulicí V Újezdech plochu V/a2 ponechat v navrhovaném umístění podél stávající komunikace, avšak její celkový rozsah zmenšit na rozsah dle stávajícího ÚP tak, aby tato plocha začínala až za křižovatkou s ulicí Nadační; ve zbývající ploše vymezit plochu zeleně Z. | 9 |
| 10 | <input checked="" type="checkbox"/> Požadujeme novou výstavbu v rozvojové ploše Me-4 podmínit prověřením v rámci územní studie s ohledem na přilehlou rekreačně sportovní oblast a zachování plnohodnotného prostupu do této oblasti. | 10 |
| 11 | <input checked="" type="checkbox"/> Požadujeme zásadní snížení intenzity využití území Geofyziky a Medlánecké cihelny v rozvojové ploše R-8 (méně obyvatel, méně pracovníků), aby byl rozvoj těchto lokalit únosný pro stávající infrastrukturu Medlánek. | 11 |
| 12 | <input checked="" type="checkbox"/> Požadujeme mezi veřejně prospěšné stavby zahrnout také komunikační propojení mezi ulicemi Renčova a Terezy Novákové pro odlehčení dopravy z Duhových Polí. | 12 |
| 13 | <input checked="" type="checkbox"/> Požadujeme vypuštění územní rezervy pro bydlení v zahradách a polích v lokalitě B-6 při ulici Turistické a Vycházkové a vypuštění územní rezervy pro bydlení pod ulicí V Újezdech B-7. | 13 |
| 14 | <input checked="" type="checkbox"/> Požadujeme zachovat stávající stabilizovanou plochu vysazeného a vzrostlého biokoridoru kolem Medláneckého potoka jako plochu Územního systému ekologické stability (ÚSES) – biokoridor - a dle reálného stavu masivních výsadeb kolem polní cesty na pozemku p. č. 1818 v k. ú. Medlánky vymezit plochu krajinné zeleně K. | 14 |
| 15 | <input checked="" type="checkbox"/> Požadujeme v rámci katastru Medlánek vyčlenit funkční plochy na městských pozemcích pro domov pro seniory, sběrné středisko separovaného odpadu, školství a sport. | 15 |
| 16 | <input checked="" type="checkbox"/> Požadujeme změnit pobytovou louku kolem tzv. Žebětínské cesty v prodloužení ulice Žebětínek (p. č. 1811 v k. ú. Medlánky) ze zemědělské plochy A na plochu krajinné zeleně K. | 16 |
| 17 | <input checked="" type="checkbox"/> Požadujeme zachovat stávající prostup územím mezi ulicemi Turistickou a Vycházkovou a pozemky p. č. 1033/1 a 1033/12 v k. ú. Medlánky definovat dle reálného stavu jako zeleň Z, tzn. neměnit na zahrady I. | 17 |

Statutární město Brno
 Doručeno: 24.06.2020
 MMB/0306912/2020
 listy: 1 přílohy:
 druh: li/sv:



18	<input checked="" type="checkbox"/> Požadujeme plochu vedle stromové kaple na pozemku p. č. 1353 v k. ú. Medlánky vymezit pro vzpomínkový háj s možností pohřbívání ke kořenům jako plochu V/x/h.	18
19	<input checked="" type="checkbox"/> Požadujeme změnit pozemky dostupné jen cestou kolem medláneckého rybníka (p. č. 994/1, 1000/11 a další související pozemky v k. ú. Medlánky, které byly dříve plochami H) z ploch bydlení B na plochy zeleně Z nebo K nebo plochy vodní a vodohospodářské H, jak je tomu dosud.	19
20	<input checked="" type="checkbox"/> Požadujeme plochu části městských pozemků při ul. Rysova p. č. 985/1 a 985/19 v k. ú. Medlánky, kde se nachází zahrada MŠ a veřejná zeleň, ponechat jako plochy zeleně Z; v případě trvání požadavku na doplnění zástavby změnit na plochu veřejné vybavenosti V pro možnost vybudování domova pro seniory.	20
21	<input checked="" type="checkbox"/> Požadujeme změnit pozemky plánované historicky jako rezerva pro novou radnici u kruhového objezdu (p. č. 985/21 a přiléhající části pozemků p. č. 985/1 a 985/2 v k. ú. Medlánky) z plochy bydlení B/r2 na plochu veřejné vybavenosti V/r2).	21
22	<input checked="" type="checkbox"/> Požadujeme plochu mezi městským bytovým domem Jabloňová 22-28 a ulicí Kuřimskou ponechat plochy dle stávajícího ÚP jako zeleň Z, tzn. neměnit na bydlení B.	22
23	<input checked="" type="checkbox"/> V lokalitě Technoparku v rozvojové ploše Me-1 požadujeme zredukovat navrhované plochy bydlení za parkem ve prospěch ploch zeleně, a to alespoň v rozsahu, jak s nimi počítal stávající územní plán, požadujeme v souladu se stávajícím ÚP zachovat pruh zeleně pro rozšíření Zámeckého parku směrem k budoucí zastávce tramvaje a dále jej prodloužit podél budoucí tramvajové trati Me/31 celou lokalitou Technoparku a v jejím sousedství vést plochu pro vybudování stezky pro pěší a cyklisty pro zajištění prostupnosti území z Medláněk do Králova Pole.	23
24	<input checked="" type="checkbox"/> V lokalitě Technoparku v rozvojové ploše Me-1 dále požadujeme navýšení ploch zeleně alespoň na úroveň stávajícího ÚP, dále požadujeme v části této lokality blíže k Medláncům pamatovat i na veřejnou vybavenost v podobě školství, hřišť a sportovišť, aby noví obyvatelé i zaměstnanci nezhoršili již tak nedostatečnou kapacitu stávající veřejné vybavenosti v Medláncích (MŠ, ZŠ, centrum volného času, dětská hřiště, sportoviště). Požadujeme v dostupné vzdálenosti od ZŠ plochu pro sport S pro vybudování tělocvičny či malé sportovní haly, kterou by mohly využívat na tělocvik i děti základní školy, jejíž tělocvična je za hranou kapacity a brání případnému navýšení počtu žáků.	24
25	<input checked="" type="checkbox"/> Požadujeme zahrnout cyklostezku spojující Technopark a Průmyslovou zónu v Kuřimi kolem kasáren v Řečkovících, Ivanovice a Českou.	25
26	<input checked="" type="checkbox"/> Požadujeme respektovat reálný stav využití území a v lokalitě Zámeckého parku vymezit plochy zastavěné rodinnými domy jako plochy bydlení B/r1 a plochu pod zámekem jako plochu smíšenou obytnou C a v lokalitě Medláneckého kopce a jeho úpatí vymezit plochy zahrad I.	26


Dále doplňuji:



Co se týká odůvodnění mé připomínky/námítky, plně odkazuji na stanovisko MČ Brno-Medlánky k Návrhu Územního plánu města Brna.

V Brně dne 11/06/2020

Podp



MMB/0306912/2020

Připomínka č.1

Vyhodnocení připomínky:

Předmětné území Medlánek má být dle dohody o vypořádání stanoviska Ministerstva životního prostředí (MŽP ČR) ke Konceptu ÚPmB ze dne 22.6.2017 z hlediska záboru ZPF řešeno dle varianty II. Konceptu ÚPmB s požadavkem na převedení rozvojové lokality Me-7 v rozsahu var. I Konceptu ÚPmB do územní rezervy pro bydlení (v Návrhu ÚPmB územní rezerva B-6) a dle podnětu samosprávy rozvojovou lokalitu Me-8 východně od komunikačního propojení řešit v rozsahu dle var. III (v Návrhu ÚPmB rozvojová lokalita Me-4) a západně od komunikačního propojení zařadit do územní rezervy pro bydlení v rozsahu dle var. II. (v Návrhu ÚPmB část územní rezervy B-7). V bezprostředním okolí měla být navazující rozvojová lokalita v MČ Brno-Řečkovice a Mokrý hora R-3 řešena obdobným způsobem - východně od komunikačního propojení rozvoj území dle var. III Konceptu ÚPmB (v Návrhu ÚPmB rozvojová lokalita R-3), západně od komunikace územní rezerva pro bydlení v rozsahu dle var. II. (v Návrhu ÚPmB část územní rezervy B-7). Tato dohodnutá řešení jsou součástí Pokynů pro vypracování Návrhu ÚPmB, které schválilo Zastupitelstvo města Brna usnesením č. ZM7/3871 na zasedání konaném dne 19. 6. 2018 (dále jen "Pokyny"). Návrhem ÚPmB jsou tak v daném území zcela naplněny Pokyny pro vypracování Návrhu ÚPmB a dotčený orgán MŽP ČR v této fázi pořizované dokumentace plně souhlasí s předloženým řešením Návrhu ÚPmB z hlediska záboru ZPF v k.ú. Medlánský, a proto není důvodné předmětné řešení měnit.

Uvádíme také, že územní rozvoj v ose Medlánský – Řečkovice – Ivanovice vyplývá ze Zadání, které je tímto způsobem konzistentně naplňováno. Tento rozvoj souvisí s trasováním D43 a předmětné územní rezervy bude možné aktivovat (převést do návrhu) pouze v případě, že bude na úrovni ZÚR JMK rozhodnuto o výsledné variantě řešení D43 na území města. Při návrhu řešení pak musí být zohledněny a zapracovány i případné další dopady a souvislosti, které nyní nelze dopředu předjímat.

Ovšem je nutné uvést, že v k.ú. Medlánský téměř nedochází v Návrhu ÚPmB k vymezení nových zastavitelných (návrhových) ploch oproti platnému ÚPmB, vyjma zastavitelných ploch na východní straně prodloužené ulice V Újezdech.

Nicméně na základě rozhodnutí Rady města Brna (RMB), které přijala na schůzi RMB č. R8/127 zahájené dne 20.1.2021 s pokračováním dne 25.1.2021, uplatnil určený zastupitel, radní pro územní plánování RNDr. Filip Chvátal, PhD. u pořizovatele připravovaného Územního plánu města Brna – Odboru územního plánování a rozvoje MMB, ve smyslu § 53 odst. (1) zákona č. 183/2006 sb., o územním plánování a stavebním řádu, ve znění pozdějších předpisů, podnět, aby vyhodnocení výsledků projednání dokončil v souladu s doporučením RMB. RMB doporučila řešení u problematických oblastí rozvoje města stěžejního charakteru. U předmětné územní rezervy B-6 a B-7 následujícím způsobem:

„Vzhledem k tomu, že došlo na úrovni ZÚR JMK k rozhodnutí o umístění koridoru komunikace R-43 na území města Brna, je možné učinit rozhodnutí a aktivovat územní rezervy, tj. územní rezervy převést zpět do zastavitelných ploch dle projednané a vybrané varianty Konceptu ÚPmB či dílčích úprav. Aktivaci územních rezerv převedením do zastavitelných ploch však nelze v úpravě Návrhu ÚPmB před opakovaným veřejným projednáním doporučit, ale až po první aktualizaci nového ÚPmB v rámci Zprávy o uplatňování ÚPmB, případně samostatnou změnou nového ÚPmB. V Návrhu ÚPmB by tak byly územní rezervy ponechány vyjma těch, kde je na základě výsledků projednání doporučeno jejich vypuštění (např. právě předmětná B-6 a B-7)“.

Na základě výše uvedeného pořizovatel dává pokyn územní rezervu B-6 a B-7 z návrhu ÚPmB vypustit v souladu s podnětem určeného zastupitele.

Věcná podstata způsobů vypořádání předmětného podání zůstává nadále relevantní, přestože návrh nového územního plánu města Brna prošel přepracováním s ohledem na Pokyny ZMB z roku 2022 a byl uveden do jednotného standardu ÚPD dle stavebního zákona a jeho prováděcích předpisů. Výše uvedené texty je tedy nutno chápat také ve smyslu těchto úprav.

Připomínka č.2

Vyhodnocení připomínky:

Tangenciální propojení městských částí Brno-Komín a Brno - Bystrc s MČ Brno-Medlánky je dlouhodobě sledované už v platném ÚPmB, pro které je zde vymezena plocha komunikací a prostranství místního významu s navazující plochou krajinné zeleně pro možnost umístění stromořadí či jiného krajinného prvku v rekreačně využívaném území. V Návrhu nového ÚPmB se rovněž v kontinuitě se stávajícím ÚPmB vymezuje plocha veřejného prostranství, která kopíruje stávající zpevněnou cestu vedoucí přes předmětné území (agreguje částečně i návrhovou plochu krajinné zeleně KV ze stávajícího ÚPmB, což je dáno měřítkem nového ÚPmB) a která vytváří podmínky pro žádoucí prostupnost územím. Z hlediska koncepce uspořádání dopravy slouží tato plocha pro vedení samostatné cyklotrasy. Zajišťuje dopravní obsluhu pro rozvojovou část brněnské ZOO ze strany Brna-Bystrce a stabilizovaného areálu Pily ČR, dále pak stabilizovaného areálu Policie ČR a medláneckého letiště ze strany Brna-Medlánek. Převážná část území je však určena pro nestavební využití, které negeneruje dopravní zatížení. Koridor již v současné době plní funkci obsluhy navazujících pozemků a jeho vymezení je nezbytné. Jeho šířka neznamená „výstavbu“ komunikace v celé šíři, ale umožňuje „kultivaci“ nevyhovujícího stavu a doplnění např. oboustranného stromořadí a zvýšení kvality prostupnosti pro pěší a cyklisty. To, jakým způsobem bude upraven provoz na tomto propojení nebo případně rozdělení na provozně nezávislé úseky není předmětem řešení územního plánu, ale úpravy organizace dopravy, která stanoví podmínky provozu, případně zamezí průjezdu nebo omezí některé nežádoucí pohyby.

Na základě rozhodnutí Rady města Brna (RMB) konané na schůzi RMB č.R8/127 zahájené dne 20.1.2021 s pokračováním dne 25.1.2021, uplatnil určený zastupitel, radní pro územní plánování RNDr. Filip Chvátal, PhD. u pořizovatele připravovaného Územního plánu města Brna – Odboru územního plánování a rozvoje MMB, ve smyslu § 53 odst. (1) zákona č. 183/2006 sb., o územním plánování a stavebním řádu, ve znění pozdějších předpisů, podnět, aby vyhodnocení výsledků projednání dokončil v souladu s doporučením RMB. Co se týče problematické oblasti rozvoje města RMB doporučila komunikační propojení Komín - Medlánky řešit jako návrhovou plochu veřejného prostranství O s tím, že část tohoto koridoru v prostoru od odbočky k rozvojové ploše ZOO k areálu Policie ČR bude stabilizován v rozsahu platného ÚPmB (bez integrace plochy zeleně).

Věcná podstata způsobů vypořádání předmětného podání zůstává nadále relevantní, přestože návrh nového územního plánu města Brna prošel přepracováním s ohledem na Pokyny ZMB z roku 2022 a byl uveden do jednotného standardu ÚPD dle stavebního zákona a jeho prováděcích předpisů. Výše uvedené texty je tedy nutno chápat také ve smyslu těchto úprav.

Pro úplnost doplňujeme, že na základě Pokynu č. 6) "Důkladné opakované posouzení připomínek městských částí z veřejného projednání" Zastupitelstva města Brna ze dne 21.06.2022, došlo v území kolem areálu bývalého JZD k úpravě návrhu spočívající v zapracování řešení dle ÚS Komín, Palcary - jih (Ing.arch. Jenčková, 08/2022). V území jsou nově vymezeny plochy smíšené obytné všeobecné, plochy občanského vybavení veřejného a s tím spojené upravené vedení dopravní infrastruktury.

Připomínka č.3

Vyhodnocení připomínky:

V rámci podání je vysloven požadavek na vypuštění komunikačního propojení mezi Medláncami a Ivanovicemi, od ulice V Újezdech, označeným ve výkrese 2.2 jako R/1.

Vyhodnocení z r. 2020:

„Záměr R/1 má přímou souvislost s rozvojem MČ Brno-Řečkovice a MČ Brno-Ivanovice a tento záměr nelze vypustit, ale jeho podoba dozná změn.

V upraveném návrhu budou doplněny plochy rozvoje na k.ú. Ivanovice a záměr R/1 nebude propojován na k.ú. Medlánky a bude veden v koridoru ulice Terezy Novákové (záměr R/31).“

Pro dokladování transparentnosti procesu vyhodnocení podání a pro úplnost uvádíme, že v předmětném území došlo ke změně. Ve výsledném řešení Návrhu nového ÚPmB byla poloha záměru R/1 upravena a záměr je připojen na ulici Žilkovu v MČ Brno-Řečkovice a Mokrá Hora. S územím MČ Brno-Medlánky není propojen.

Tato změna však nemá vliv na podstatu vyhodnocení požadavku podatele.

Věcná podstata způsobů vypořádání předmětného podání zůstává nadále relevantní, přestože návrh nového územního plánu města Brna prošel přepracováním s ohledem na Pokyny ZMB z roku 2022 a byl uveden do jednotného standardu ÚPD dle stavebního zákona a jeho prováděcích předpisů. Výše uvedené texty je tedy nutno chápat také ve smyslu těchto úprav.

Připomínka č.4

Vyhodnocení připomínky:

V rámci podání je požadováno vypuštění plánované komunikace mezi Technologickým parkem (ul. Purkyňovou a ulicí Hudcovou, ústící naproti ZŠ (záměr Me/1).

Pro dokladování transparentnosti procesu vyhodnocení podání je uvedeno také mezitímní vyhodnocení z r. 2020:

Požadavku nebylo v roce 2020 vyhověno, protože: „ÚPmB vymezuje doplnění komunikaci sběrného významu Me/1 z ul. Purkyňova do ul. Hudcova, která je nezbytná pro rozvoj lokality Technologický park Me-1. Společně s další komunikační sítí v navazujícím území doplňuje dopravní skelet pro odvedení dopravy z této části území.“

Konečné vyhodnocení podání se vztahuje k výslednému řešení Návrhu nového ÚPmB:

Návrh Územního plánu města Brna pro opakované veřejné projednání (06/2021) byl upraven. Záměr Me/1 byl přetrasován do souběžné polohy s ulicí Hradeckou. Do ulice Hudcovy naproti ZŠ tedy není připojen.

Tímto je požadavek zohledněn.

Pro úplnost doplňujeme, že ačkoli byla sběrná komunikace Me/1 vypuštěna, zůstává navržena místní komunikace v rámci plochy veřejného prostranství.

Věcná podstata způsobů vypořádání předmětného podání zůstává nadále relevantní, přestože návrh nového územního plánu města Brna prošel přepracováním s ohledem na Pokyny ZMB z roku 2022 a byl uveden do jednotného standardu ÚPD dle stavebního zákona a jeho prováděcích předpisů. Výše uvedené texty je tedy nutno chápat také ve smyslu těchto úprav.

Připomínka č.5

Vyhodnocení připomínky:

Návrh ÚPmB (6/2020) vymezil O-6 jako územní rezervu k prověření možnosti napojení lokality bydlení vymezené v územní rezervě B-6 na komunikační síť ve směru Medlánky (Technologický park)– Hudcova – Řečkovice – Ivanovice tak, aby byl přiměřeně doplněn chybějící dopravní skelet, přičemž je možné aktivovat územní rezervu pouze v případě, že bude na úrovni ZÚR JMK rozhodnuto o trasování D43 na území města Brna.

Nicméně na základě rozhodnutí Rady města Brna (RMB), které přijala na schůzi RMB č.R8/127 zahájené dne 20.1.2021 s pokračováním dne 25.1.2021, uplatnil určený zastupitel, radní pro územní plánování RNDr. Filip Chvátal, PhD. u pořizovatele připravovaného Územního plánu města Brna – Odboru územního plánování a rozvoje MMB, ve smyslu § 53 odst. (1) zákona č. 183/2006 sb., o územním plánování a stavebním řádu, ve znění pozdějších předpisů, podnět, aby vyhodnocení výsledků projednání dokončil v souladu s doporučením RMB. RMB doporučila řešení u problematických oblastí rozvoje města stěžejního charakteru. u předmětné územní rezervy O-6 následujícím způsobem:

„Vzhledem k tomu, že došlo na úrovni ZÚR JMK k rozhodnutí o umístění koridoru komunikace R-43 (S43) na území města Brna, je možné učinit rozhodnutí a aktivovat územní rezervy tj. územní rezervy převést zpět do zastavitelných ploch dle projednané a vybrané varianty Konceptu ÚPmB či dílčích úprav. Aktivaci územních rezerv převedením do zastavitelných

ploch však nelze v úpravě Návrhu ÚPmB před opakovaným veřejným projednáním doporučit, ale až po první aktualizaci nového ÚPmB v rámci Zprávy o uplatňování ÚPmB, případně samostatnou změnou nového ÚPmB. V Návrhu ÚPmB by tak byly územní rezervy ponechány vyjma těch, kde je na základě výsledků projednání doporučeno jejich vypuštění.

Vzhledem k nesouhlasu s původním vedením územní rezervy O-5 a výše uvedenému doporučení RMB na vypuštění koridoru územní rezervy O-6 a O-5 centrem Medlánek byla následně naznačena možnost změny jejího trasování. Jejich úpravu však nebylo možné z časových důvodů prověřit v potřebné podrobnosti a s podrobnějším vyhodnocením dopadů a vlivů na území.

Aby bylo možné podrobněji prověřit toto území jednak z hlediska koncepce dopravy (Odboru dopravy MMB) a z hlediska územních dopadů (Odboru územního plánování a rozvoje MMB), bylo z pozice pořizovatele rozhodnuto o potřebě jejího dalšího vymezení.

Z tohoto důvodu bude územní rezerva O-6 v Návrhu ponechána beze změny a územní rezerva O-5 bude upravena do koridoru v návaznosti od územní rezervy O-6 po propojení se záměrem R/1.

Závěrem uvádíme, že vzhledem k tomu, že se jedná pouze o územní rezervy, tak aktuálně nedochází k žádné změně ÚPmB v souvislosti s těmito dopravními koridory. Po zpracování podrobnějších prověřovacích studií budou vyhodnoceny dopady do území a až následně na základě doporučení bude rozhodnuto o těchto územních rezervách a případném konkrétním vedení tohoto komunikačního propojení.

Věcná podstata způsobů vypořádání předmětného podání zůstává nadále relevantní, přestože návrh nového územního plánu města Brna prošel přepracováním s ohledem na Pokyny ZMB z roku 2022 a byl uveden do jednotného standardu ÚPD dle stavebního zákona a jeho prováděcích předpisů. Výše uvedené texty je tedy nutno chápat také ve smyslu těchto úprav.

Připomínka č.6

Vyhodnocení připomínky:

Návrh ÚPmB (6/2020) vymezil O-5 centrem Medlánek jako územní rezervu k prověření možnosti napojení lokality bydlení vymezené v územní rezervě B-6 na komunikační síť ve směru Medlánek (Technologický park)– Hudcova – Řečkovice – Ivanovice tak, aby byl přiměřeně doplněn chybějící dopravní skelet.

Dále viz odůvodnění připomínky č.5

Věcná podstata způsobů vypořádání předmětného podání zůstává nadále relevantní, přestože návrh nového územního plánu města Brna prošel přepracováním s ohledem na Pokyny ZMB z roku 2022 a byl uveden do jednotného standardu ÚPD dle stavebního zákona a jeho prováděcích předpisů. Výše uvedené texty je tedy nutno chápat také ve smyslu těchto úprav.

Připomínka č.7

Vyhodnocení připomínky:

V rámci podání je požadováno zrušení dopravního propojení mezi ulicemi V Újezdech a K Babě v rozvojové ploše Me-3.

Původní vyhodnocení z r. 2020:

„Komunikace v ulici V Újezdech je vymezena plochou dopravní infrastruktury D, komunikace v ulici K Babě je vyznačeno plochou veřejného prostranství. Rozvojová lokalita Me-3 není s ulicí V Újezdech přímo propojena. Přímé propojení je možné v rámci obecných podmínek využití území, ovšem vzhledem k realizované zástavbě je obtížně realizovatelné a nevhodné. V rámci prostupnosti území je vhodné do karty lokality doplnit podmínku propojení pouze pro pěší a cyklisty.“

Pro dokladování transparentnosti procesu vyhodnocení podání a pro úplnost uvádíme, že v předmětném území došlo ke změně. Ve výsledném řešení Návrhu nového ÚPmB byla poloha záměru R/1 upravena a na k.ú. Medlánek již není vymezen. Komunikace v ulici V Újezdech již

není vymezena plochou dopravní infrastruktury D, ale plochou veřejných prostranství. V kartě rozvojové lokality Me-3 je doplněna podmínka zajištění prostupu územím pro pěší a cyklisty. Tato změna však nemá vliv na podstatu původního vyhodnocení podání.

Věcná podstata způsobů vypořádání předmětného podání zůstává nadále relevantní, přestože návrh nového územního plánu města Brna prošel přepracováním s ohledem na Pokyny ZMB z roku 2022 a byl uveden do jednotného standardu ÚPD dle stavebního zákona a jeho prováděcích předpisů. Výše uvedené texty je tedy nutno chápat také ve smyslu těchto úprav.

Připomínka č.8

Vyhodnocení připomínky:

Podatel požaduje změnit plánovanou výstavbu na polích mezi Medládkami, Řečkovickými a Ivanovicemi (rozvojové lokality R-3 a Me-4) výhradně na méně intenzivní nízkopodlažní zástavbu, případně požaduje významné rozšíření ploch zeleně.

Rozvojová lokalita Me-4 bude na základě doporučení samosprávy města k vypořádání námitek a připomínek doručených k projednanému Návrhu nového ÚP upravena následovně: Návrhové stavební plochy bydlení (B) a smíšená obytná (C) budou vymezeny jako plocha zemědělská (A). Zůstane tak zachováno stávající funkční využití dle platného ÚPmB – pro zemědělský půdní fond. Původně vymezená plocha městské zeleně pro nový park nebude vymezena. Rozvojová lokalita Me-4 bude zredukována a zůstane pouze jižní část s návrhovými plochami pro veřejnou vybavenost (V).

Rozvojová lokalita R-3 měla původně zůstat bez úprav. Věcný obsah připomínky k rozvojové lokalitě R-3 byl však uplatněn opakovaně při 1. opakovaném veřejném projednání. Podnět na změnu regulativu u předmětné plochy B/k3 na B/r2 podala mimo jiné MČ Brno-Řečkovice a Mokrý Hora. Určený zastupitel RNDr. Filip Chvátal, PhD. dle § 53 odst. (1) stavebního zákona uplatnil v procesu vyhodnocování výsledků projednání dopisem č.j. MMB/0477610/2021 ze dne 13.9.2021 na základě doporučení RMB R8/168 konané dne 1.9.2021 podnět na zohlednění místních zájmů MČ Brno-Řečkovice a Mokrý Hora a to u plochy bydlení v lokalitě Díly (mezi areálem kasáren a zástavbou v ul. Žilkova) snížit výšku zástavby na 2; tj. na místo uvedené B/k3 změnit regulativ na B/r2. Městské části jsou dle Statutu města Brna oprávněny uplatňovat právo na místní samosprávu ve specifickém režimu prostřednictvím vyjádření k projednávaným územně plánovacím dokumentacím.

Na základě výsledků projednání byly místní zájmy městské části Brno-Řečkovice zohledněny a Návrh pro druhé veřejné opakované projednání bude upraven (u předmětné plochy dojde ke změně regulativu z B/k3 na B/r2 a k vymezení plochy smíšené obytné C/k3 podél budoucí městské třídy). Touto úpravou je částečně reagováno také na požadavek podatele.

V rámci předmětné lokality je v aktuálním návrhu ÚPmB samostatně vymezena jedna plocha městské zeleně a o dalších se neuvažuje. Platí však to, že u ploch bydlení i ploch smíšených obytných je dle regulativu povinnost dodržet minimální plochu zeleně v rozsahu 30 % pro disponibilní pozemky stavebního záměru. Zeleň tedy musí být, jak požaduje podatel, výraznou součástí ploch C.

Věcná podstata způsobů vypořádání předmětného podání zůstává nadále relevantní, přestože návrh nového územního plánu města Brna prošel přepracováním s ohledem na Pokyny ZMB z roku 2022 a byl uveden do jednotného standardu ÚPD dle stavebního zákona a jeho prováděcích předpisů. Výše uvedené texty je tedy nutno chápat také ve smyslu těchto úprav.

Připomínka č.9

Vyhodnocení připomínky:

Plochy pro veřejnou vybavenost v rozvojové lokalitě Me-4 jsou určeny pro výstavbu MŠ. V dotčeném území se vyskytují převážně plochy bydlení. Rozvojová lokalita proto řeší doplnění ploch veřejné vybavenosti na severním okraji MČ Medlánek, které naváží na přírodně rekreační území kolem Medláneckého rybníka. MČ Medlánek dlouhodobě postrádá novou

mateřskou školu, část plochy pro veřejnou vybavenost je proto vhodné využít právě tímto účelem. Z toho důvodu je vhodné ponechat pro ni vymezené plochy.

Věcná podstata způsobů vypořádání předmětného podání se mění, a to i ve vazbě na skutečnost, že návrh nového územního plánu města Brna prošel přepracováním s ohledem na Pokyny ZMB z roku 2022 a byl uveden do jednotného standardu ÚPD dle stavebního zákona a jeho prováděcích předpisů, tj. výše uvedené texty je nutno chápat ve smyslu těchto úprav.

Vyhodnocení se mění takto:

V daném území došlo na základě nového požadavku místní samosprávy městské části Brno-Medlánky k úpravě návrhu spočívající v úpravě rozsahu vymezené rozvojové lokality Me-4. Rozvojová lokalita byla redukována a mezi poldrem a veřejným prostranstvím – pokračování ul. Nadační byla ponechána plocha zeleně; z tohoto důvodu je možné připomínce vyhovět.

Připomínka č.10

Vyhodnocení připomínky:

Požadujete pro rozvojovou lokalitu Me-4 podmínku prověření územní studii. Jako důvod uvádíte především prostup do sousedících rekreačních a sportovních oblastí.

Podmínka tohoto prostupu je uvedena v kartě lokalit, nemůže být tedy opomenuta. Územní studie se předepisuje zpravidla ve větších rozvojových plochách pro řešení vybraných problémů, případně pro variantní řešení. Na své náklady může územní studii zpracovat také ten, který změnu v území inicioval a realizuje ji. Plocha této lokality je však pro zadání samostatné územní studie příliš malá a okruh problémů příliš omezený na to, aby se nová výstavba ÚS podmiňovala.

Rozsah rozvojové lokality Me-4 byl oproti původnímu návrhu podstatně zmenšen.

Věcná podstata způsobů vypořádání předmětného podání zůstává nadále relevantní, přestože návrh nového územního plánu města Brna prošel přepracováním s ohledem na Pokyny ZMB z roku 2022 a byl uveden do jednotného standardu ÚPD dle stavebního zákona a jeho prováděcích předpisů. Výše uvedené texty je tedy nutno chápat také ve smyslu těchto úprav.

Připomínka č.11

Vyhodnocení připomínky:

Pro lokalitu R-8 požadujete zásadní snížení intenzity využití území. Uprostřed stabilizovaných ploch pro bydlení se nachází zahrádkářská kolonie, nevyužívané objekty a výšková stavba bývalé Geofyziky.

Návrh nového ÚP počítá s využitím zahrádek pro plochu veřejné městské zeleně, která může plnit i funkci veřejného prostranství. Zbytek ploch je určený pro bydlení nebo jako plocha smíšená obytná s volnou zástavbou s výškovou úrovní v/3 (6-16 m). Toto je nejnižší možná výšková úroveň vhodná pro městskou zástavbu, obytná sídliště a areály. Nižší zástavba s nižší intenzitou osídlení 1 nebo 2 je vhodná pro rezidenční nízkopodlažní zástavbu, tedy samostatné nebo řadové rodinné domy. Nově navrhovaná zástavba bude navazovat svým charakterem spíše na zástavbu mezi ulicemi Podpěrova a Jabloňová také s výškovou úrovní v/3. Větší výšková úroveň v/5 je navržena pouze pro stávající výškovou budovu Geofyziky. Snížování výškové úrovně zástavby pod úroveň 3 a s tím snížování intenzity využití území není možné. Výšková úroveň 3 je pro volnou bytovou zástavbu nejnižší možná, nižší zástavba rodinnými domy (rezidenční zástavba) v lokalitě není vhodná.

Věcná podstata způsobů vypořádání předmětného podání zůstává nadále relevantní, přestože návrh nového územního plánu města Brna prošel přepracováním s ohledem na Pokyny ZMB z roku 2022 a byl uveden do jednotného standardu ÚPD dle stavebního zákona a jeho prováděcích předpisů. Výše uvedené texty je tedy nutno chápat také ve smyslu těchto úprav.

Připomínka č.12

Vyhodnocení připomínky:

V rámci připomínky je požadavek na vymezení propojení ulice Renčovy a Terezy Novákové formou veřejně prospěšných staveb.

Ve výkresu 2.2 Souhrnný výkres dopravy a 3.0 Veřejně prospěšných staveb jsou vymezeny plochou dopravní infrastruktury D prvky systému komunikací, tvořící základní komunikační systém města Brna (komunikace sběrné, nadsběrné, rychlostní a dálnice).

Komunikace, které jsou vymezeny plochou veřejných prostranství jsou součástí místní sítě a zajišťují doplňkové propojení v rámci městské části. Tímto způsobem je vyznačeno i propojení Renčova – Terezy Novákové.

Z hlediska nastavených principů vyznačení prvků (viz výše) nelze požadavku na doplnění vymezení propojení Renčova – Terezy Novákové ve výkresu 2.2 a 3.0 vyhovět, protože se jedná především o síť obslužných komunikací vymezených plochou veřejných prostranství.

Věcná podstata způsobů vypořádání předmětného podání zůstává nadále relevantní, přestože návrh nového územního plánu města Brna prošel přepracováním s ohledem na Pokyny ZMB z roku 2022 a byl uveden do jednotného standardu ÚPD dle stavebního zákona a jeho prováděcích předpisů. Výše uvedené texty je tedy nutno chápat také ve smyslu těchto úprav.

Připomínka č.13

Vyhodnocení připomínky:

Předmětem připomínky je požadavek na vypuštění územních rezerv pro bydlení B-6 a B-7.

Předmětné území Medlánek má být dle dohody o vypořádání stanoviska Ministerstva životního prostředí (MŽP ČR) ke Konceptu ÚPmB ze dne 22.6.2017 z hlediska záboru ZPF řešeno dle varianty II. Konceptu ÚPmB s požadavkem na převedení rozvojové lokality Me-7 v rozsahu var. I Konceptu ÚPmB do územní rezervy pro bydlení (v Návrhu ÚPmB územní rezerva B-6) a dle podnětu samosprávy rozvojovou lokalitu Me-8 východně od komunikačního propojení řešit v rozsahu dle var. III (v Návrhu ÚPmB rozvojová lokalita Me-4) a západně od komunikačního propojení zařadit do územní rezervy pro bydlení v rozsahu dle var. II. (v Návrhu ÚPmB část územní rezervy B-7). V bezprostředním okolí měla být navazující rozvojová lokalita v MČ Brno-Řečkovice a Mokrá hora R-3 řešena obdobným způsobem - východně od komunikačního propojení rozvoj území dle var. III Konceptu ÚPmB (v Návrhu ÚPmB rozvojová lokalita R-3), západně od komunikace územní rezerva pro bydlení v rozsahu dle var. II. (v Návrhu ÚPmB část územní rezervy B-7). Tato dohodnutá řešení jsou součástí Pokynů pro vypracování Návrhu ÚPmB, které schválilo Zastupitelstvo města Brna usnesením č. ZM7/3871 na zasedání konaném dne 19. 6. 2018 (dále jen "Pokyny"). Návrhem ÚPmB jsou tak v daném území zcela naplněny Pokyny pro vypracování Návrhu ÚPmB a dotčený orgán MŽP ČR v této fázi pořizované dokumentace plně souhlasí s předloženým řešením Návrhu ÚPmB z hlediska záboru ZPF v k.ú. Medlánský, a proto není důvodné předmětné řešení měnit.

Uvádíme také, že územní rozvoj v ose Medlánský – Řečkovice – Ivanovice vyplývá ze Zadání, které je tímto způsobem konzistentně naplňováno. Tento rozvoj souvisí s trasováním D43 a předmětné územní rezervy bude možné aktivovat (převést do návrhu) pouze v případě, že bude na úrovni ZÚR JMK rozhodnuto o výsledné variantě řešení D43 na území města. Při návrhu řešení pak musí být zohledněny a zapracovány i případné další dopady a souvislosti, které nyní nelze dopředu předjímat.

Ovšem je nutné uvést, že v k.ú. Medlánský téměř nedochází v Návrhu ÚPmB k vymezení nových zastavitelných (návrhových) ploch oproti platnému ÚPmB, vyjma zastavitelných ploch na východní straně prodloužené ulice V Újezdech.

Nicméně na základě rozhodnutí Rady města Brna (RMB), které přijala na schůzi RMB č. R8/127 zahájené dne 20.1.2021 s pokračováním dne 25.1.2021, uplatnil určený zastupitel, radní pro územní plánování RNDr. Filip Chváta, PhD. u pořizovatele připravovaného Územního plánu města Brna – Odboru územního plánování a rozvoje MMB, ve smyslu § 53 odst. (1) zákona č. 183/2006 sb., o územním plánování a stavebním řádu, ve znění pozdějších

předpisů, podnět, aby vyhodnocení výsledků projednání dokončil v souladu s doporučením RMB. RMB doporučila řešení u problematických oblastí rozvoje města stěžejního charakteru. u předmětné územní rezervy B-6 a B-7 následujícím způsobem:

„Vzhledem k tomu, že došlo na úrovni ZÚR JMK k rozhodnutí o umístění koridoru komunikace R-43 na území města Brna, je možné učinit rozhodnutí a aktivovat územní rezervy tj. územní rezervy převést zpět do zastavitelných ploch dle projednané a vybrané varianty Konceptu ÚPmB či dílčích úprav. Aktivaci územních rezerv převedením do zastavitelných ploch však nelze v úpravě Návrhu ÚPmB před opakovaným veřejným projednáním doporučit, ale až po první aktualizaci nového ÚPmB v rámci Zprávy o uplatňování ÚPmB, případně samostatnou změnou nového ÚPmB. V Návrhu ÚPmB by tak byly územní rezervy ponechány vyjma těch, kde je na základě výsledků projednání doporučeno jejich vypuštění.

Na základě výše uvedeného pořizovatel dává pokyn územní rezervu B-6 a B-7 z návrhu ÚPmB vypustit v souladu s podnětem určeného zastupitele.

Věcná podstata způsobů vypořádání předmětného podání zůstává nadále relevantní, přestože návrh nového územního plánu města Brna prošel přepracováním s ohledem na Pokyny ZMB z roku 2022 a byl uveden do jednotného standardu ÚPD dle stavebního zákona a jeho prováděcích předpisů. Výše uvedené texty je tedy nutno chápat také ve smyslu těchto úprav.

Připomínka č.14

Vyhodnocení připomínky:

Vymezení územního systému ekologické stability (ÚSES) je v Návrhu ÚPmB v souladu s odborným oborovým dokumentem – plánem ÚSES, který je nezbytným podkladem pro vymezení ÚSES v ÚPD. Dle plánu ÚSES jsou v předmětné lokalitě vymezeny interakční prvky, které nahrazují lokální biokoridor ve dně údolí Medláneckého potoka nad Medládkami vymezený v platném ÚPmB. K hlavním důvodům nahrazení předmětného biokoridoru interakčními prvky patří jeho nízký biogeografický význam bez možnosti začlenění do ucelené hydrofilní větve místního ÚSES s vymezením funkčně odpovídajících biocenter.

Pro informaci uvádíme, že interakční prvek je obecně doplňkovou skladebnou částí lokálního ÚSES, která posiluje interakci ekologicky stabilnějších a méně stabilních ekosystémů, a tím ty méně stabilní pomáhá stabilizovat. Konkrétně zprostředkovává příznivé působení lokálních (místních) biocenter a biokoridorů na okolní, ekologicky méně stabilní krajinu. Skutečnost, že jde o doplňkové skladebné části místního ÚSES, znamená, že představují doplněk k vymezení biocenter a biokoridorů a není až tak podstatná jejich funkce pro ochranu přirozeného genofondu. Vymezení interakčních prvků není na rozdíl od biocenter a biokoridorů nikterak vázáno na biogeografické členění krajiny, a naopak daleko více vychází z aktuálního stavu krajiny. Návrh soustavy interakčních prvků má v zásadě doporučující charakter a nemá zákonnou podporu.

Ve vztahu k územnímu plánu jsou interakční prvky obecně "podměrečnou" kategorií, tj. takovou kategorií prvků, jejichž vymezení je pod rozlišovací možností územního plánu a povinnost jeho vymezení ani nevyplývá z právních předpisů. Nicméně o existenci interakčních prvků či o existenci jejich návrhu by měl mít zpracovatel územně plánovací dokumentace povědomí, aby svým řešením zbytečně funkční prvky nelikvidoval a u dosud neexistujících či nedostatečně funkčních neznemožnil provedení navržených opatření.

Na základě uvedeného je zřejmý důvod, pro který v dané lokalitě není v Návrhu ÚPmB vymezena a ani není vhodné vymezovat skladebnou část ÚSES – lokální biokoridor. Nicméně zpracovatel svým návrhem – vymezením příslušných ploch návrhové zeleně v předmětné lokalitě zajistil další existenci a funkčnost daných interakčních prvků.

V případě pozemku p.č. 1818 k.ú. Medládky uvádíme, že by se jeho vymezením jako samostatné plochy krajinné zeleně vytvořila podměrečná plocha, která nemá zákonné ani koncepční opodstatnění, protože předmětné krajinné prvky s ekologicko-stabilizační a také estetickou funkcí v podobě aleje jsou přirozenou součástí mimoprodukčních funkcí zemědělské plochy (viz Odůvodnění Návrhu ÚPmB). Pro informaci ještě uvádíme, že na základě požadavku a dohody s dotčeným orgánem Odborem životního prostředí Magistrátu

města Brna, bude do závazné textové části doplněna regulace zajišťující větší a zřejmější ochranu výše uvedených krajinnotvorných prvků. V souvislosti s plánovanou budoucí urbanizací území není vymezení ploch krajinné zeleně žádoucí; vymezení těchto ploch má význam ve volné krajině.

Věcná podstata způsobů vypořádání předmětného podání zůstává nadále relevantní, přestože návrh nového územního plánu města Brna prošel přepracováním s ohledem na Pokyny ZMB z roku 2022 a byl uveden do jednotného standardu ÚPD dle stavebního zákona a jeho prováděcích předpisů. Výše uvedené texty je tedy nutno chápat také ve smyslu těchto úprav.

Připomínka č.15

Vyhodnocení připomínky:

Objekty a plochy pro plnění funkce veřejné vybavenosti a sportu mohou být připuštěny i v plochách pro bydlení B nebo smíšených obytných C.

Sběrná střediska odpadů nejsou vzhledem ke svému charakteru a rozloze v územním plánu vymezena. Umístění sběrných středisek odpadů statutárního města Brna je přípustné v plochách bydlení, smíšených obytných, komerční vybavenosti, nákupních a zábavních center a zvláštních areálů, výroby a skladování, lehké výroby, podmíněně přípustné v plochách technické infrastruktury, dopravní infrastruktury a na veřejném prostranství, pokud toto umístění nenaruší jejich funkci.

Připomínce je vyhověno jiným způsobem.

Věcná podstata způsobů vypořádání předmětného podání zůstává nadále relevantní, přestože návrh nového územního plánu města Brna prošel přepracováním s ohledem na Pokyny ZMB z roku 2022 a byl uveden do jednotného standardu ÚPD dle stavebního zákona a jeho prováděcích předpisů. Výše uvedené texty je tedy nutno chápat také ve smyslu těchto úprav.

Připomínka č.16

Vyhodnocení připomínky:

Skutečný způsob využití předmětného pozemku, tj. pobytová louka s ekologickou, komunikační a rekreační funkcí je realizovatelný a přípustný i v rámci plochy zemědělské, a to zejména z důvodu, že plní mimoprodukční funkce zemědělské plochy. Dané využití je také v souladu s § 18 odst. (5) stavebního zákona, jehož záměry Návrh ÚPmB z důvodu veřejného zájmu nevylučuje.

Nicméně vzhledem k tomu, že je předmětný pozemek ve vlastnictví Statutárního města Brna, jeho grafická čitelnost je v měřítku zpracování nového ÚPmB, skutečné využití nejlépe reflektuje právě plocha krajinné zeleně a pozemek nebude tvořit nesmyslnou enklávu v daném území, protože plynule navazuje na okolní plochy krajinné zeleně, jeví se důvodné změnit pozemek na plochu krajinné zeleně "K".

Věcná podstata způsobů vypořádání předmětného podání zůstává nadále relevantní, přestože návrh nového územního plánu města Brna prošel přepracováním s ohledem na Pokyny ZMB z roku 2022 a byl uveden do jednotného standardu ÚPD dle stavebního zákona a jeho prováděcích předpisů. Výše uvedené texty je tedy nutno chápat také ve smyslu těchto úprav.

Připomínka č.17

Vyhodnocení připomínky:

Předmětem připomínky je požadavek na zachování stávajícího prostupu územím mezi ul. Turistickou a Vycházkovou a z toho důvodu pozemky parc.č. 1033/1 a 1033/12, k.ú. Medlánský definovat jako zeleň Z, tj. neměnit na plochu zahrádek I. Připomínce nelze zcela vyhovět, neboť se jedná o pozemky v soukromém vlastnictví, kdy jeho vlastníci požadují jiné funkční využití, kterému nelze v současné době vyhovět. To však nevylučuje i v plochách zahrádek zachovat stávajícího prostupu územím, pokud bude na tomto řešení s vlastníkem pozemků nalezena shoda.

Pro informaci závěrem uvádíme fakt, že dle obecných podmínek závazné části „Návrhu ÚPmB (2020)“: „Záměry na změny v území musí zachovávat a posilovat prostupnost v území; ve stabilizovaných plochách musí být zachovány pěší trasy zajišťující průchodnost území a přístup k jednotlivým pozemkům. V plochách změn musí být navrhována řešení, která zajistí prostupnost v území, zejména návaznost na zastavěné území či zastavitelné plochy nebo pěší průchodnost do krajiny.“, a dále „Stavby a zařízení dopravní a technické infrastruktury lze umístit ve všech typech ploch s rozdílným způsobem využití. V případě ploch zástavby lze stavby a zařízení dopravní infrastruktury umístit, pokud záměr není zjevně nepřiměřený vůči návazným či dotčeným plochám. V případě volných ploch lze stavby a zařízení dopravní a technické infrastruktury umístit za podmínky minimalizace jejich plošného a prostorového střetu s příslušnou plochou a minimalizace negativního vlivu na funkčnost plochy vyplývající z hlavního využití, pokud není v podmínkách využití typů ploch stanoveno jinak.“, a také „Veřejná prostranství lze umístit ve všech typech ploch s rozdílným způsobem využití.“

Na základě uvedeného je zřejmé, že není nutná požadovaná změna funkčního využití pro zajištění prostupu, která by jako taková měla být zajištěna regulacemi území danými v textové části Návrhu ÚPmB (2020).

Věcná podstata způsobů vypořádání předmětného podání zůstává nadále relevantní, přestože návrh nového územního plánu města Brna prošel přepracováním s ohledem na Pokyny ZMB z roku 2022 a byl uveden do jednotného standardu ÚPD dle stavebního zákona a jeho prováděcích předpisů. Výše uvedené texty je tedy nutno chápat také ve smyslu těchto úprav.

Připomínka č.18

Vyhodnocení připomínky:

Skutečný stav (stromová kaple sloužící jako místo spočinutí a rozjímání na procházkách, k venkovním bohoslužbám, k oddávání snoubenců v přírodě nebo třeba pro pořádání koncertů a určené pro širokou veřejnost), a předpokládaný způsob využití předmětného pozemku (vzpomínkový háj s možností pohřbívání ke kořenům) neodpovídá funkčnímu využití navrženému v Návrhu ÚPmB pro plochy zahrádek "I". Vzhledem k tomu, že se část výše uvedených aktivit v daném místě realizuje již nyní, nepředpokládá se konfliktní působení na okolní plochy. Dále uvádíme, že se jedná o pozemky ve vlastnictví města Brna a jde o záměr městské části podporovaný městem. Na základě uvedeného je vhodné vymezit předmětný pozemek p.č. 1353 v k.ú. Medlánky na plochu, která nejlépe reflektuje reálný i budoucí způsob využití a to na plochu veřejné vybavenosti „V/x/h (lze považovat za plochu v krajině bez nutnosti navázání této plochy na plochu veřejného prostranství).

Věcná podstata způsobů vypořádání předmětného podání zůstává nadále relevantní, přestože návrh nového územního plánu města Brna prošel přepracováním s ohledem na Pokyny ZMB z roku 2022 a byl uveden do jednotného standardu ÚPD dle stavebního zákona a jeho prováděcích předpisů. Výše uvedené texty je tedy nutno chápat také ve smyslu těchto úprav.

Připomínka č.19

Vyhodnocení připomínky:

V dané věci uplatnila připomínku MČ Brno-Medlánky, pořizovatel požadavku vyhověl takto: Pozemek parc. č. 1000/11 k. ú. Medlánky je dle platného ÚPmB sice součástí plochy vodohospodářské, dle stavu v území je také spolu s pozemkem parc. č.1012/12 zahrnut do společného oplocení u RD Rysova 2b, s přístupem z ulice Rysova. Jejich vymezení jako součást stabilizované plochy B/r2 je žádoucí.

Oproti tomu pozemek parc. č. 994/1 a s ním i pozemky parc. č. .994/2, 994/3, 984/5, 1012/11 a 1012/20 k. ú. Medlánky jsou dle platného ÚPmB součástí plochy vodohospodářské, dle stavu v území jsou přístupné pouze cestou kolem rybníka a nesouvisejí s nemovitostí určenou pro bydlení. Není proto důvod je nyní v novém ÚP zahrnovat do stabilizované plochy bydlení, využití pozemků takovému funkčnímu využití neodpovídá. V tomto rozsahu se tímto připomínce částečně vyhovuje.

Věcná podstata způsobů vypořádání předmětného podání zůstává nadále relevantní, přestože návrh nového územního plánu města Brna prošel přepracováním s ohledem na Pokyny ZMB z roku 2022 a byl uveden do jednotného standardu ÚPD dle stavebního zákona a jeho prováděcích předpisů. Výše uvedené texty je tedy nutno chápat také ve smyslu těchto úprav.

Připomínka č.20

Vyhodnocení připomínky:

V dané věci uplatnila připomínku MČ Brno-Medlánky, pořizovatel požadavku vyhověl takto: Na částech pozemků v majetku smB parc. č. 985/1 a 985/19 k. ú. Medlánky při ulici Rysova je v ÚP vymezena plocha ke stavebnímu využití pro bydlení, stejně tak je na části pozemků návrhová plocha městské zeleně. Pořizovatel preferuje ponechat možnost stavebního využití, tj. nevymezovat zde pouze plochu zeleně. Ta je vyjádřena na částech pozemků v rozsahu návrhové plochy Z. Byť je MČ preferované stavební využití pro domov pro seniory přípustné i v ploše bydlení, garancí takového cílového využití je právě plocha veřejné vybavenosti V. S ohledem na vlastnictví pozemků smB je také vhodné plochu pro veřejný účel jednoznačně v novém ÚP vymezit odpovídající funkcí, tj. plochou V.

Věcná podstata způsobů vypořádání předmětného podání zůstává nadále relevantní, přestože návrh nového územního plánu města Brna prošel přepracováním s ohledem na Pokyny ZMB z roku 2022 a byl uveden do jednotného standardu ÚPD dle stavebního zákona a jeho prováděcích předpisů. Výše uvedené texty je tedy nutno chápat také ve smyslu těchto úprav.

Připomínka č.21

Vyhodnocení připomínky:

V dané věci uplatnila připomínku MČ Brno-Medlánky, pořizovatel požadavku vyhověl takto: Požadované vymezení samostatné plochy V na částech pozemků parc. č. 985/1, 985/2 a 985/21 v jižním konci ulice Rysova, při kruhovém objezdu není s ohledem na metodiku zpracování nového ÚP vhodné: jednalo by se o podměrečnou plochu, kterou je problematické v novém ÚP samostatně vymezit za současného zachování čitelnosti hlavního výkresu - rozsah plochy a zápis kódu stavební plochy. Záměr nového objektu radnice MČ lze realizovat i v rámci plochy bydlení. Přesto pořizovatel s přihlédnutím k místním zájmům městské části dává pokyn zpracovatelům, aby požadavek MČ na plochu V prověřil. Zpracovatel se na základě pokynu pořizovatele problematikou vymezení samostatné funkční plochy zabýval a -z pozice odborného garanta správnosti řešení- v upraveném návrhu ÚP nakonec vymezil rozsah plochy V/v2 tak, aby byla plocha vymezena přehledným způsobem. Ve výsledku je připomínce vyhověno.

Věcná podstata způsobů vypořádání předmětného podání zůstává nadále relevantní, přestože návrh nového územního plánu města Brna prošel přepracováním s ohledem na Pokyny ZMB z roku 2022 a byl uveden do jednotného standardu ÚPD dle stavebního zákona a jeho prováděcích předpisů. Výše uvedené texty je tedy nutno chápat také ve smyslu těchto úprav.

Připomínka č.22

Vyhodnocení připomínky:

V dané věci uplatnila připomínku MČ Brno-Medlánky, pořizovatel odůvodnil takto: Území mezi bytovými domy jabloňová 22-28 a ulicí Kuřimskou, které je využíváno jako volné prostranství - zeleň má výměru pod limit 0,2 ha pro samostatné funkční vymezení; plocha zeleně v platném ÚPmB dnes zahrnuje větší území, i to, které je již stavebně využito. Po zpřesnění využití dle skutečného stavu není samostatné vymezení plochy městské zeleně Z v návrhu nového ÚP účelné, území bude nadále užíváno jako volné prostranství v rámci stabilizované plochy bydlení.

Věcná podstata způsobů vypořádání předmětného podání zůstává nadále relevantní, přestože návrh nového územního plánu města Brna prošel přepracováním s ohledem na Pokyny ZMB z roku 2022 a byl uveden do jednotného standardu ÚPD dle stavebního zákona a jeho prováděcích předpisů. Výše uvedené texty je tedy nutno chápat také ve smyslu těchto úprav.

Připomínka č.23

Vyhodnocení připomínky:

V dané věci uplatnila připomínku MČ Brno-Medlánky, pořizovatel požadavek zohlednil takto: Oproti platnému ÚPmB a řešení obsaženému v Konceptu ÚP není v Návrhu ÚP zástavba RD v ulici Za Parkem a Hujíčkova zahrnuta do návrhové plochy, ale je již stabilizována. Proto je žádoucí stabilizovanou plochu bydlení vymežit dle skutečného stavu v území a městské pozemky 855, 856 a jižní část pozemku 711/1 (s cestou ve stopě ulice Hujíčkova) vše k. ú. Medlánky vymežit jako stabilizovanou plochu zeleně - sloučit s plochou zeleně zámeckého parku. Návrh ÚP totiž vymezení jižní stopy ulice Hujíčkova jako plochy veřejného prostranství dle Konceptu ÚP nepřebírá.

Je žádoucí zachovat na městském pozemku parc. č. 710/1 k. ú. Medlánky návrhovou plochu městské zeleně, lze připustit oproti projednanému Konceptu ÚP (i platnému ÚPmB) redukcí jejího rozsahu do podoby dle návrhu nového ÚP. Plocha zeleně je v daném místě podstatná pro kvalitní propojení od stávajícího zámeckého parku k budoucí tramvajové smyčce do dalšího území v lokalitě Me-1. Návrhová plocha Z byla pro tento účel v Návrhu ÚP (projednávaném v červnu 2020) vymezena v dostatečném rozsahu, proto pořizovatel neshledal žádoucí požadavku MČ na její rozšíření vyhovět.

Na základě doporučení samosprávy města k vypořádání námitek a připomínek doručených k projednanému Návrhu nového ÚP (v červnu 2020) bude na pozemku parc. č. 710/1 k. ú. Medlánky v majetku města doplněna plocha veřejné vybavenosti (V) ve vazbě na ZŠ Hudcova. Tento požadavek na plochu V nakonec vyplynul z interních jednání s MČ, která tímto chce zajistit na městském pozemku plochu pro sportovního zařízení k ZŠ Hudcova. Takto je formulován i konkrétní požadavek na řešení uvedený u stanovené ÚS-08 v kap. 12 textové části ÚP a v kartě lokality Me-1. MČ je nakonec vyhověno v rozsahu tohoto požadavku.

V rozvojové lokalitě Me-1 lze další propojení pásem městské zeleně od navrhované tramvajové smyčky realizovat v rámci vymezených stavebních ploch, Návrh nového ÚP jednotlivé pásy liniové zeleně nevymezuje. Taktéž stezka pro pěší a cyklisty je nad podrobnost řešení v novém ÚP. Jejich realizace spolu s pásem zeleně je podél budoucí trati Me/31 na základě obecných regulativů možná ve všech stavebních plochách, tudíž i v ploše dopravy D, či sousední ploše smíšené obytné C. V této části není požadavku MČ vyhověno.

Připomínce se částečně vyhovuje v rozsahu vyhovění shodným požadavkům MČ.

Věcná podstata způsobů vypořádání předmětného podání zůstává nadále relevantní, přestože návrh nového územního plánu města Brna prošel přepracováním s ohledem na Pokyny ZMB z roku 2022 a byl uveden do jednotného standardu ÚPD dle stavebního zákona a jeho prováděcích předpisů. Výše uvedené texty je tedy nutno chápat také ve smyslu těchto úprav.

Vyhodnocení doplňujeme o informaci, že v daném území došlo na základě konkrétního požadavku určeného zastupitele, který u pořizovatele uplatnil dopisem ze dne 10.3.2023, k úpravě ÚP dle výsledků ÚS Technopark. (Jde o Územní studii Technologický park, jejímž zpracovatelem je tým KAM Brno, p.o.). Změna spočívá v úpravě rozsahu vymezených funkčních ploch v rozvojové lokalitě Me-1. Dále došlo ke změně na základě konkrétního požadavku určeného zastupitele na "posouzení potřebnosti předepsaných územních studií a žádosti o vypuštění mimo jiné i ÚS-08" uplatněného dopisem z 18. září 2023. Změna spočívá ve vypuštění povinnosti pořídít ÚS-08 jako podmínku pro rozhodování o změnách v území v lokalitě Me-1. Na základě této úpravy návrhu ÚP 2024 již nelze prostřednictvím územní studie konkretizovat požadavky na využití rozvojové lokality. Požadavku na zachování plochy zeleně v Me-1 dle platného ÚPmB nelze vyhovět, částečné vyhovění na plochu zeleně zůstává na pozemků pro rozšíření zámeckého parku.

Připomínka č.24

Vyhodnocení připomínky:

V dané věci uplatnila připomínku MČ Brno-Medlánky, pořizovatel požadavek zohlednil takto: V rozvojové lokalitě Me-1 lze další požadované využití pro veřejnou vybavenost (školství, centrum volného času), komerční vybavenost (sport), hřiště realizovat v rámci vymezených smíšených obytných ploch C. Pořizovatel neshledává účelné vymezením funkční plochy V či S předjímat jejich konkrétní lokalizaci. Pro území lokality Me-1 je předepsáno zpracování ÚS-08, ta prověří potřebu občanského vybavení a navrhne na území využití funkčních ploch C ve větší podrobnosti. Viz požadavky na řešení v ÚS uvedené v textové části v kap. 12 a v příslušné kartě lokality Me-1.

S odkazem na text vyhodnocení u připomínky č.23 je požadavek MČ na plochu pro sportovní zařízení pro ZŠ Hudcova řešen vymezením plochy V na městském pozemku parc. č. 710/1 k. ú. Medlánky

Samospráva města na Poradě vedení dne 10.12.2020 odsouhlasila podnět na úpravu rozsahu funkčních ploch bydlení v předmětné lokalitě ve prospěch smíšeného využití s volnou strukturou zástavby a v plochách pro smíšené využití úpravu výškových hladin zástavby dle Případové studie lokality Technologický park (KAM, 2020) pro účely úpravy Návrhu nového ÚPmB.

Na základě rozhodnutí Rady města Brna (RMB), které přijala na schůzi RMB č.R8/127 zahájené dne 20.1.2021 s pokračováním dne 25.1.2021, uplatnil určený zastupitel, radní pro územní plánování RNDr. Filip Chváta, PhD. u pořizovatele připravovaného Územního plánu města Brna – Odboru územního plánování a rozvoje MMB, ve smyslu § 53 odst. (1) zákona č. 183/2006 sb., o územním plánování a stavebním řádu, ve znění pozdějších předpisů, podnět, aby vyhodnocení výsledků projednání dokončil v souladu s doporučením RMB. RMB doporučila řešení u problematických oblastí rozvoje města stěžejního charakteru.

Doporučení se týkalo i rozvojové lokality Me-1 Technologický park. Proto pořizovatel dal pokyny na úpravu návrhu ÚP v lokalitě Me-1 pro 1. opakované veřejné projednání (v červnu 2021), vše v souladu s podnětem určeného zastupitele.

K další úpravě návrhu ÚP oproti výše uvedenému došlo v lokalitě Me-1 po 1. opakovaném veřejném projednání.

Na základě připomínek MČ doručených při 1. opakovaném veřejném projednání se určený zastupitel navrženým řešením v severní části lokality Me-1 znovu zabýval a uplatnil v procesu vyhodnocování výsledků projednání dopisem č.j. MMB/0477610/2021 ze dne 13.9.2021 k lokalitě Me-1 na základě doporučení RMB R8/168 ze dne 1.9. 2021 podnět na zohlednění místních zájmů MČ Brno - Medlánky, a to na navrácení původní plochy W/v3 a rozšíření plochy B/r2 na úkor plochy C/v3. Městské části jsou dle Statutu města Brna oprávněny uplatňovat právo na místní samosprávu ve specifickém režimu prostřednictvím vyjádření k projednávaným územně plánovacím dokumentacím.

Na základě výsledků projednání byly místní zájmy městské části MČ Brno-Medlánky alespoň částečně zohledněny a Návrh pro 2. opakované veřejné projednání byl upraven.

Připomínce je vyhověno částečně vymezením plochy veřejné občanské vybavenosti a promítnutím požadavků na konkretizaci využití lokality Me-1 pro další občanskou vybavenost do požadavků k řešení do vymezené ÚS-08.

Věcná podstata způsobů vypořádání předmětného podání zůstává nadále relevantní, přestože návrh nového územního plánu města Brna prošel přepracováním s ohledem na Pokyny ZMB z roku 2022 a byl uveden do jednotného standardu ÚPD dle stavebního zákona a jeho prováděcích předpisů. Výše uvedené texty je tedy nutno chápat také ve smyslu těchto úprav. Vyhodnocení doplňujeme o informaci, že v daném území došlo na základě konkrétního požadavku určeného zastupitele, který u pořizovatele uplatnil dopisem ze dne 10.3.2023, k úpravě ÚP dle výsledků ÚS Technopark. (Jde o Územní studii Technologický park, jejímž zpracovatelem je tým KAM Brno, p.o.). Změna spočívá v úpravě rozsahu vymezených funkčních ploch v rozvojové lokalitě Me-1. Dále došlo ke změně na základě konkrétního požadavku určeného zastupitele na "posouzení potřebnosti předepsaných územních studií a

žádosti o vypuštění mimo jiné i ÚS-08" uplatněného dopisem z 18. září 2023. Změna spočívá ve vypuštění povinnosti pořídit ÚS-08 jako podmínku pro rozhodování o změnách v území v lokalitě Me-1. Na základě této úpravy návrhu ÚP 2024 již nelze prostřednictvím územní studie konkretizovat požadavky na využití rozvojové lokality (požadováno zpřesnění pro zeleň, občanská vybavenost, sport).

Vyhověno zůstává částečně vymezením plochy veřejné občanské vybavenosti.

Připomínka č.25

Vyhodnocení připomínky:

V rámci podání je požadováno vymezení propojení mezi územím Technologického parku a průmyslovou zónou v Kuřimi.

Pro dokladování transparentnosti procesu vyhodnocení podání je uvedeno také mezitímní vyhodnocení z r. 2020:

Požadavku bylo v roce 2020 vyhověno částečně, protože: „Úkolem územního plánu je vytvářet územní podmínky pro možnost umístění záměrů, nikoliv zajistit „bezproblémovou“ realizaci všech záměrů a znát podrobné technické provedení jednotlivých úseků. Obecně územní plán stanovuje základní koncepci rozvoje území obce, ochrany jeho hodnot, jeho plošného a prostorového uspořádání, uspořádání krajiny a koncepci veřejné infrastruktury a stanovuje podmínky pro využití území. Nový Územní plán města Brna (ÚPmB) pracuje s méně podrobným měřítkem hlavního výkresu 1:10 000, než tomu je u současného (1:5000).

V rámci stanovení podmínek využití ploch v kap. 6.2. a kap. 6.3.3.10 závazné textové části je umožněno umístění cyklistické infrastruktury ve všech plochách s rozdílným způsobem využití. Z hlediska požadavku na zakreslení dalších propojení uvádíme, že v rámci cyklistické dopravy byl zvolen obecnější přístup.

Ve výkrese 2.2. Souhrnný výkres dopravy jsou vyznačeny „vybrané samostatné cyklotrasy“, kterými jsou zpřesněny záměry ze Zásad územního rozvoje Jihomoravského kraje. Ve výkrese odůvodnění O.6 Cyklistická doprava – schéma jsou k výše uvedenému jevu navíc vyznačeny „vybrané pouliční cyklotrasy“, které naznačují možná vybraná propojení území města, která však již nejsou závazná a je možné je operativně upravovat nebo dále doplňovat.

Obecně ve výkrese odůvodnění O.6 nejsou trasy vymezeny závazně a umístění jakýchkoliv cyklistických tras nebo stezek je možná v souvislosti s obecnými podmínkami uvedenými v kapitolách 6.1 až 6.5 Výroku ve všech plochách.“

Konečné vyhodnocení podání se vztahuje k výslednému řešení Návrhu nového ÚPmB:

Návrh Územního plánu města Brna pro opakované veřejné projednání (06/2021) byl upraven a požadované propojení cyklostezkou Technologický park - Kuřim bylo doplněno o tuto trasu do výkresu 2.2. a Odůvodnění.

Tímto je požadavek zohledněn.

Věcná podstata způsobů vypořádání předmětného podání zůstává nadále relevantní, přestože návrh nového územního plánu města Brna prošel přepracováním s ohledem na Pokyny ZMB z roku 2022 a byl uveden do jednotného standardu ÚPD dle stavebního zákona a jeho prováděcích předpisů. Výše uvedené texty je tedy nutno chápat také ve smyslu těchto úprav.

Připomínka č.26

Vyhodnocení připomínky:

V dané věci uplatnila připomínku MČ Brno-Medlánky, pořizovatel požadavku vyhověl takto:

Stávající zástavba RD ve východním konci ulice Turistická byla zahrnuta do stabilizované plochy městské zeleně Z - zámecký park- již v Konceptu nového ÚP. Existence stávající zástavby zahrnuté do jiné funkční plochy nestavební je ošetřena obecným regulativem a neznamená její vymístění a dotvoření celého území jako park.

Zástavba RD dotváří charakter území u křižovatky ulic Turistická a Hudcova a zasahuje území o rozloze cca 0,24 ha. Proto je možné pro zástavbu vymežit samostatnou stavební funkční plochu v souladu s požadavkem § 3 odst 1 vyhl. 501/2006 Sb., v platném znění.

Obdobně lze postupovat v případě zástavby komerčními objekty a v ulici Hudcova 2,2a, které zahrnují území o rozloze cca 0,31 ha.

Zpracovatel se na základě pokynu pořizovatele problematikou vymezení odpovídající stavební plochy pro zástavbu RD na ul. Turistická a zástavbu vybavenosti na ul. Hudcova znovu zabýval a -z pozice odborného garanta správnosti řešení- vymezil jednu stabilizovanou plochu smíšenou obytnou.

Ve výsledku je připomínce vyhověno.

Věcná podstata způsobů vypořádání předmětného podání zůstává nadále relevantní, přestože návrh nového územního plánu města Brna prošel přepracováním s ohledem na Pokyny ZMB z roku 2022 a byl uveden do jednotného standardu ÚPD dle stavebního zákona a jeho prováděcích předpisů. Výše uvedené texty je tedy nutno chápat také ve smyslu těchto úprav.

Adresát: Magistrát města Brna, Odbor územního

Podatel:

Jméno a příjmení:

Trvale bytem:

Jsem – nejsem* vlastníkem nemovitosti v ploše dotčené navrhovanou změnou (uvést parcelní číslo pozemku nebo číslo popisné stavby nebo identifikaci bytové či nebytové jednotky)

..... v katastrálním území:

(* nehodící se škrtněte)

Brno, Medlánky
Došlo dne: 24-06-2020
Čj: 0306996/
K vyřízení:

NÁMITKA – PŘIPOMÍNKA* proti Návrhu Územního plánu města Brna, jeho grafické i textové části

Vznáším námitky – připomínky označené níže křížkem:

- | | | |
|-----|---|-----|
| 1 | <input checked="" type="checkbox"/> Požadujeme zásadně redukovat navrhovaný rozsah záboru zemědělského půdního fondu a navrhované navýšení zastavěnosti v k. ú. Medlánky. | 1 |
| 2-6 | <input checked="" type="checkbox"/> Požadujeme vypuštění plánovaných komunikací: <ul style="list-style-type: none"> o mezi Komínem (resp. Bystrcí) a Medládkami se zaústěním do ulice Turistické (navržené jako veřejné prostranství se zábořem ploch polí a zahrádek v lokalitě u křížku pro budoucí silnici), o mezi Medládkami a Ivanovicemi od ulice V Újezdech pod kasárnami v Řečkovících (R/1), o mezi Technologickým parkem (ul. Purkyňovou) a ulicí Hudcovou, ústící naproti ZŠ (Me/1). <input checked="" type="checkbox"/> Požadujeme vypuštění plánovaných územních rezerv pro komunikace: <ul style="list-style-type: none"> o mezi ulicí Turistickou (od křížku) a ulicí Purkyňovou mezi Medláneckými kopci, o mezi ulicí Turistickou a ulicí V Újezdech. | 2-6 |
| 7 | <input checked="" type="checkbox"/> Nesouhlasíme s novým dopravním propojením mezi ulicemi V Újezdech a K Babě v rozvojové ploše Me-3. | 7 |
| 8 | <input checked="" type="checkbox"/> Požadujeme změnit plánovanou výstavbu na polích mezi Medládkami, Řečkovícemi a Ivanovicemi výhradně na méně intenzivní nízkopodlažní výstavbu do úrovně podlažnosti 2, ideálně výstavbu rodinných domů a jejich funkční komunikační napojení do území té městské části, kde je tato výstavba plánována. Požadujeme zásadní snížení intenzity využití území celých rozvojových ploch R-3 a Me-4 (méně obyvatel, méně pracovníků) a to také výrazným rozšířením ploch zeleně Z, kterých by mělo být násobně více, než je v lokalitě plánováno. | 8 |
| 9 | <input checked="" type="checkbox"/> Požadujeme v rozvojové ploše Me-4 pod ulicí V Újezdech plochu V/a2 ponechat v navrhovaném umístění podél stávající komunikace, avšak její celkový rozsah zmenšit na rozsah dle stávajícího ÚP tak, aby tato plocha začínala až za křižovatkou s ulicí Nadační; ve zbývající ploše vymezit plochu zeleně Z. | 9 |
| 10 | <input checked="" type="checkbox"/> Požadujeme novou výstavbu v rozvojové ploše Me-4 podmínit prověřením v rámci územní studie s ohledem na přilehlou rekreačně sportovní oblast a zachování plnohodnotného prostupu do této oblasti. | 10 |
| 11 | <input checked="" type="checkbox"/> Požadujeme zásadní snížení intenzity využití území Geofyziky a Medlánecké cihelny v rozvojové ploše R-8 (méně obyvatel, méně pracovníků), aby byl rozvoj těchto lokalit únosný pro stávající infrastrukturu Medlánek. | 11 |
| 12 | <input type="checkbox"/> Požadujeme mezi veřejně prospěšné stavby zahrnout také komunikační propojení mezi ulicemi Renčova a Terezy Novákové pro odlehčení dopravy z Duhových Polí. | 12 |
| 13 | <input checked="" type="checkbox"/> Požadujeme vypuštění územní rezervy pro bydlení v zahradách a polích v lokalitě B-6 při ulici Turistické a Vvcházkové a vypuštění územní rezervy pro bydlení pod ulicí V Újezdech B-7. | 13 |
| 14 | <input checked="" type="checkbox"/> Požadujeme zachovat stávající stabilizovanou plochu vysazeného a vzrostlého biokoridoru kolem Medláneckého potoka jako plochu Územního systému ekologické stability (ÚSES) – biokoridor - a dle reálného stavu masivních výsadeb kolem polní cesty na pozemku p. č. 1818 v k. ú. Medlánky vymezit plochu krajinné zeleně K. | 14 |
| 15 | <input checked="" type="checkbox"/> Požadujeme v rámci katastru Medlánek vyčlenit funkční plochy na městských pozemcích pro domov pro seniory, sběrné středisko separovaného odpadu, školství a sport. | 15 |
| 16 | <input type="checkbox"/> Požadujeme změnit pobytovou louku kolem tzv. Žebětínské cesty v prodloužení ulice Žebětínek (p. č. 1811 v k. ú. Medlánky) ze zemědělské plochy A na plochu krajinné zeleně K. | 16 |
| 17 | <input checked="" type="checkbox"/> Požadujeme zachovat stávající prostup územím mezi ulicemi Turistickou a Vycházkovou a pozemky p. č. 1033/1 a 1033/12 v k. ú. Medlánky definovat dle reálného stavu jako zeleň Z, tzn. neměnit na zahrady I. | 17 |


18	<input type="checkbox"/> Požadujeme plochu vedle stromové kaple na pozemku p. č. 1353 v k. ú. Medlány vymezit pro vzpomínkový háj s možností pohřbívání ke kořenům jako plochu V/x/h.	18
19	<input checked="" type="checkbox"/> Požadujeme změnit pozemky dostupné jen cestou kolem medláneckého rybníka (p. č. 994/1, 1000/11 a další související pozemky v k. ú. Medlány, které byly dříve plochami H) z ploch bydlení B na plochy zeleně Z nebo K nebo plochy vodní a vodohospodářské H, jak je tomu dosud.	19
20	<input checked="" type="checkbox"/> Požadujeme plochu části městských pozemků při ul. Rysova p. č. 985/1 a 985/19 v k. ú. Medlány, kde se nachází zahrada MŠ a veřejná zeleň, ponechat jako plochy zeleně Z; v případě trvání požadavku na doplnění zástavby změnit na plochu veřejné vybavenosti V pro možnost vybudování domova pro seniory.	20
21	<input checked="" type="checkbox"/> Požadujeme změnit pozemky plánované historicky jako rezerva pro novou radnici u kruhového objezdu (p. č. 985/21 a přiléhající části pozemků p. č. 985/1 a 985/2 v k. ú. Medlány) z plochy bydlení B/r2 na plochu veřejné vybavenosti V/r2).	21
22	<input checked="" type="checkbox"/> Požadujeme plochu mezi městským bytovým domem Jabloňová 22-28 a ulicí Kuřimskou ponechat plochy dle stávajícího ÚP jako zeleň Z, tzn. neměnit na bydlení B.	22
23	<input checked="" type="checkbox"/> V lokalitě Technoparku v rozvojové ploše Me-1 požadujeme zredukovat navrhované plochy bydlení za parkem ve prospěch ploch zeleně, a to alespoň v rozsahu, jak s nimi počítal stávající územní plán, požadujeme v souladu se stávajícím ÚP zachovat pruh zeleně pro rozšíření Zámeckého parku směrem k budoucí zastávce tramvaje a dále jej prodloužit podél budoucí tramvajové trati Me/31 celou lokalitou Technoparku a v jejím sousedství vést plochu pro vybudování stezky pro pěší a cyklisty pro zajištění prostupnosti území z Medlánek do Králova Pole.	23
24	<input checked="" type="checkbox"/> V lokalitě Technoparku v rozvojové ploše Me-1 dále požadujeme navýšení ploch zeleně alespoň na úroveň stávajícího ÚP, dále požadujeme v části této lokality blíže k Medláňkám pamatovat i na veřejnou vybavenost v podobě školství, hřišť a sportovišť, aby noví obyvatelé i zaměstnanci nezhoršili již tak nedostatečnou kapacitu stávající veřejné vybavenosti v Medláňkách (MŠ, ZŠ, centrum volného času, dětská hřiště, sportoviště). Požadujeme v dostupné vzdálenosti od ZŠ plochu pro sport S pro vybudování tělocvičny či malé sportovní haly, kterou by mohly využívat na tělocvik i děti základní školy, jejíž tělocvična je za hranou kapacity a brání případnému navýšení počtu žáků.	24
25	<input checked="" type="checkbox"/> Požadujeme zahrnout cyklostezku spojující Technopark a Průmyslovou zónu v Kuřimi kolem kasáren v Řečkovcích, Ivanovice a Českou.	25
26	<input checked="" type="checkbox"/> Požadujeme respektovat reálný stav využití území a v lokalitě Zámeckého parku vymezit plochy zastavěné rodinnými domy jako plochy bydlení B/r1 a plochu pod zámekem jako plochu smíšenou obytnou C a v lokalitě Medláneckého kopce a jeho úpatí vymezit plochy zahrad I.	26

Dále doplňuji:

Co se týká odůvodnění mé připomínky/námítky, plně odkazuji na stanovisko MČ Brno-Medlány k Návrhu Územního plánu města Brna.

V Brně dne 15.6.2020..

Podp.....



MMB/0306996/2020

Připomínka č.1

Vyhodnocení připomínky:

Předmětné území Medlánek má být dle dohody o vypořádání stanoviska Ministerstva životního prostředí (MŽP ČR) ke Konceptu ÚPmB ze dne 22.6.2017 z hlediska záboru ZPF řešeno dle varianty II. Konceptu ÚPmB s požadavkem na převedení rozvojové lokality Me-7 v rozsahu var. I Konceptu ÚPmB do územní rezervy pro bydlení (v Návrhu ÚPmB územní rezerva B-6) a dle podnětu samosprávy rozvojovou lokalitu Me-8 východně od komunikačního propojení řešit v rozsahu dle var. III (v Návrhu ÚPmB rozvojová lokalita Me-4) a západně od komunikačního propojení zařadit do územní rezervy pro bydlení v rozsahu dle var. II. (v Návrhu ÚPmB část územní rezervy B-7). V bezprostředním okolí měla být navazující rozvojová lokalita v MČ Brno-Řečkovice a Mokrá hora R-3 řešena obdobným způsobem - východně od komunikačního propojení rozvoj území dle var. III Konceptu ÚPmB (v Návrhu ÚPmB rozvojová lokalita R-3), západně od komunikace územní rezerva pro bydlení v rozsahu dle var. II. (v Návrhu ÚPmB část územní rezervy B-7). Tato dohodnutá řešení jsou součástí Pokynů pro vypracování Návrhu ÚPmB, které schválilo Zastupitelstvo města Brna usnesením č. ZM7/3871 na zasedání konaném dne 19. 6. 2018 (dále jen "Pokyny"). Návrhem ÚPmB jsou tak v daném území zcela naplněny Pokyny pro vypracování Návrhu ÚPmB a dotčený orgán MŽP ČR v této fázi pořizované dokumentace plně souhlasí s předloženým řešením Návrhu ÚPmB z hlediska záboru ZPF v k.ú. Medlánský, a proto není důvodné předmětné řešení měnit.

Uvádíme také, že územní rozvoj v ose Medlánský – Řečkovice – Ivanovice vyplývá ze Zadání, které je tímto způsobem konzistentně naplňováno. Tento rozvoj souvisí s trasováním D43 a předmětné územní rezervy bude možné aktivovat (převést do návrhu) pouze v případě, že bude na úrovni ZÚR JMK rozhodnuto o výsledné variantě řešení D43 na území města. Při návrhu řešení pak musí být zohledněny a zapracovány i případné další dopady a souvislosti, které nyní nelze dopředu předjímat.

Ovšem je nutné uvést, že v k.ú. Medlánský téměř nedochází v Návrhu ÚPmB k vymezení nových zastavitelných (návrhových) ploch oproti platnému ÚPmB, vyjma zastavitelných ploch na východní straně prodloužené ulice V Újezdech.

Nicméně na základě rozhodnutí Rady města Brna (RMB), které přijala na schůzi RMB č. R8/127 zahájené dne 20.1.2021 s pokračováním dne 25.1.2021, uplatnil určený zastupitel, radní pro územní plánování RNDr. Filip Chvátal, PhD. u pořizovatele připravovaného Územního plánu města Brna – Odboru územního plánování a rozvoje MMB, ve smyslu § 53 odst. (1) zákona č. 183/2006 sb., o územním plánování a stavebním řádu, ve znění pozdějších předpisů, podnět, aby vyhodnocení výsledků projednání dokončil v souladu s doporučením RMB. RMB doporučila řešení u problematických oblastí rozvoje města stěžejního charakteru. U předmětné územní rezervy B-6 a B-7 následujícím způsobem:

„Vzhledem k tomu, že došlo na úrovni ZÚR JMK k rozhodnutí o umístění koridoru komunikace R-43 na území města Brna, je možné učinit rozhodnutí a aktivovat územní rezervy, tj. územní rezervy převést zpět do zastavitelných ploch dle projednané a vybrané varianty Konceptu ÚPmB či dílčích úprav. Aktivaci územních rezerv převedením do zastavitelných ploch však nelze v úpravě Návrhu ÚPmB před opakovaným veřejným projednáním doporučit, ale až po první aktualizaci nového ÚPmB v rámci Zprávy o uplatňování ÚPmB, případně samostatnou změnou nového ÚPmB. V Návrhu ÚPmB by tak byly územní rezervy ponechány vyjma těch, kde je na základě výsledků projednání doporučeno jejich vypuštění (např. právě předmětná B-6 a B-7)“.

Na základě výše uvedeného pořizovatel dává pokyn územní rezervu B-6 a B-7 z návrhu ÚPmB vypustit v souladu s podnětem určeného zastupitele.

Věcná podstata způsobů vypořádání předmětného podání zůstává nadále relevantní, přestože návrh nového územního plánu města Brna prošel přepracováním s ohledem na Pokyny ZMB z roku 2022 a byl uveden do jednotného standardu ÚPD dle stavebního zákona a jeho prováděcích předpisů. Výše uvedené texty je tedy nutno chápat také ve smyslu těchto úprav.

Připomínka č.2

Vyhodnocení připomínky:

Tangenciální propojení městských částí Brno-Komín a Brno - Bystrc s MČ Brno-Medlánky je dlouhodobě sledované už v platném ÚPmB, pro které je zde vymezena plocha komunikací a prostranství místního významu s navazující plochou krajinné zeleně pro možnost umístění stromořadí či jiného krajinného prvku v rekreačně využívaném území. V Návrhu nového ÚPmB se rovněž v kontinuitě se stávajícím ÚPmB vymezuje plocha veřejného prostranství, která kopíruje stávající zpevněnou cestu vedoucí přes předmětné území (agreguje částečně i návrhovou plochu krajinné zeleně KV ze stávajícího ÚPmB, což je dáno měřítkem nového ÚPmB) a která vytváří podmínky pro žádoucí prostupnost územím. Z hlediska koncepce uspořádání dopravy slouží tato plocha pro vedení samostatné cyklotrasy. Zajišťuje dopravní obsluhu pro rozvojovou část brněnské ZOO ze strany Brna-Bystrce a stabilizovaného areálu Pily ČR, dále pak stabilizovaného areálu Policie ČR a medláneckého letiště ze strany Brna-Medlánek. Převážná část území je však určena pro nestavební využití, které negeneruje dopravní zatížení. Koridor již v současné době plní funkci obsluhy navazujících pozemků a jeho vymezení je nezbytné. Jeho šířka neznamená „výstavbu“ komunikace v celé šíři, ale umožňuje „kultivaci“ nevyhovujícího stavu a doplnění např. oboustranného stromořadí a zvýšení kvality prostupnosti pro pěší a cyklisty. To, jakým způsobem bude upraven provoz na tomto propojení nebo případně rozdělení na provozně nezávislé úseky není předmětem řešení územního plánu, ale úpravy organizace dopravy, která stanoví podmínky provozu, případně zamezí průjezdu nebo omezí některé nežádoucí pohyby.

Na základě rozhodnutí Rady města Brna (RMB) konané na schůzi RMB č.R8/127 zahájené dne 20.1.2021 s pokračováním dne 25.1.2021, uplatnil určený zastupitel, radní pro územní plánování RNDr. Filip Chvátal, PhD. u pořizovatele připravovaného Územního plánu města Brna – Odboru územního plánování a rozvoje MMB, ve smyslu § 53 odst. (1) zákona č. 183/2006 sb., o územním plánování a stavebním řádu, ve znění pozdějších předpisů, podnět, aby vyhodnocení výsledků projednání dokončil v souladu s doporučením RMB. Co se týče problematické oblasti rozvoje města RMB doporučila komunikační propojení Komín - Medlánky řešit jako návrhovou plochu veřejného prostranství O s tím, že část tohoto koridoru v prostoru od odbočky k rozvojové ploše ZOO k areálu Policie ČR bude stabilizován v rozsahu platného ÚPmB (bez integrace plochy zeleně).

Věcná podstata způsobů vypořádání předmětného podání zůstává nadále relevantní, přestože návrh nového územního plánu města Brna prošel přepracováním s ohledem na Pokyny ZMB z roku 2022 a byl uveden do jednotného standardu ÚPD dle stavebního zákona a jeho prováděcích předpisů. Výše uvedené texty je tedy nutno chápat také ve smyslu těchto úprav.

Pro úplnost doplňujeme, že na základě Pokynu č. 6) "Důkladné opakované posouzení připomínek městských částí z veřejného projednání" Zastupitelstva města Brna ze dne 21.06.2022, došlo v území kolem areálu bývalého JZD k úpravě návrhu spočívající v zapracování řešení dle ÚS Komín, Palcary - jih (Ing.arch. Jenčková, 08/2022). V území jsou nově vymezeny plochy smíšené obytné všeobecné, plochy občanského vybavení veřejného a s tím spojené upravené vedení dopravní infrastruktury.

Připomínka č.3

Vyhodnocení připomínky:

V rámci podání je vysloven požadavek na vypuštění komunikačního propojení mezi Medláncami a Ivanovicemi, od ulice V Újezdech, označeným ve výkrese 2.2 jako R/1.

Vyhodnocení z r. 2020:

„Záměr R/1 má přímou souvislost s rozvojem MČ Brno-Řečkovice a MČ Brno-Ivanovice a tento záměr nelze vypustit, ale jeho podoba dozná změn.

V upraveném návrhu budou doplněny plochy rozvoje na k.ú. Ivanovice a záměr R/1 nebude propojován na k.ú. Medlánky a bude veden v koridoru ulice Terezy Novákové (záměr R/31).“

Pro dokladování transparentnosti procesu vyhodnocení podání a pro úplnost uvádíme, že v předmětném území došlo ke změně. Ve výsledném řešení Návrhu nového ÚPmB byla poloha záměru R/1 upravena a záměr je připojen na ulici Žilkovu v MČ Brno-Řečkovice a Mokrá Hora. S územím MČ Brno-Medlánky není propojen.

Tato změna však nemá vliv na podstatu vyhodnocení požadavku podatele.

Věcná podstata způsobů vypořádání předmětného podání zůstává nadále relevantní, přestože návrh nového územního plánu města Brna prošel přepracováním s ohledem na Pokyny ZMB z roku 2022 a byl uveden do jednotného standardu ÚPD dle stavebního zákona a jeho prováděcích předpisů. Výše uvedené texty je tedy nutno chápat také ve smyslu těchto úprav.

Připomínka č.4

Vyhodnocení připomínky:

V rámci podání je požadováno vypuštění plánované komunikace mezi Technologickým parkem (ul. Purkyňovou a ulicí Hudcovou, ústící naproti ZŠ (záměr Me/1).

Pro dokladování transparentnosti procesu vyhodnocení podání je uvedeno také mezitímní vyhodnocení z r. 2020:

Požadavku nebylo v roce 2020 vyhověno, protože: „ÚPmB vymezuje doplnění komunikaci sběrného významu Me/1 z ul. Purkyňova do ul. Hudcova, která je nezbytná pro rozvoj lokality Technologický park Me-1. Společně s další komunikační sítí v navazujícím území doplňuje dopravní skelet pro odvedení dopravy z této části území.“

Konečné vyhodnocení podání se vztahuje k výslednému řešení Návrhu nového ÚPmB:

Návrh Územního plánu města Brna pro opakované veřejné projednání (06/2021) byl upraven. Záměr Me/1 byl přetrasován do souběžné polohy s ulicí Hradeckou. Do ulice Hudcovy naproti ZŠ tedy není připojen.

Tímto je požadavek zohledněn.

Pro úplnost doplňujeme, že ačkoli byla sběrná komunikace Me/1 vypuštěna, zůstává navržena místní komunikace v rámci plochy veřejného prostranství.

Věcná podstata způsobů vypořádání předmětného podání zůstává nadále relevantní, přestože návrh nového územního plánu města Brna prošel přepracováním s ohledem na Pokyny ZMB z roku 2022 a byl uveden do jednotného standardu ÚPD dle stavebního zákona a jeho prováděcích předpisů. Výše uvedené texty je tedy nutno chápat také ve smyslu těchto úprav.

Připomínka č.5

Vyhodnocení připomínky:

Návrh ÚPmB (6/2020) vymezil O-6 jako územní rezervu k prověření možnosti napojení lokality bydlení vymezené v územní rezervě B-6 na komunikační síť ve směru Medlánky (Technologický park)– Hudcova – Řečkovice – Ivanovice tak, aby byl přiměřeně doplněn chybějící dopravní skelet, přičemž je možné aktivovat územní rezervu pouze v případě, že bude na úrovni ZÚR JMK rozhodnuto o trasování D43 na území města Brna.

Nicméně na základě rozhodnutí Rady města Brna (RMB), které přijala na schůzi RMB č.R8/127 zahájené dne 20.1.2021 s pokračováním dne 25.1.2021, uplatnil určený zastupitel, radní pro územní plánování RNDr. Filip Chvátal, PhD. u pořizovatele připravovaného Územního plánu města Brna – Odboru územního plánování a rozvoje MMB, ve smyslu § 53 odst. (1) zákona č. 183/2006 sb., o územním plánování a stavebním řádu, ve znění pozdějších předpisů, podnět, aby vyhodnocení výsledků projednání dokončil v souladu s doporučením RMB. RMB doporučila řešení u problematických oblastí rozvoje města stěžejního charakteru. u předmětné územní rezervy O-6 následujícím způsobem:

„Vzhledem k tomu, že došlo na úrovni ZÚR JMK k rozhodnutí o umístění koridoru komunikace R-43 (S43) na území města Brna, je možné učinit rozhodnutí a aktivovat územní rezervy tj. územní rezervy převést zpět do zastavitelných ploch dle projednané a vybrané varianty Konceptu ÚPmB či dílčích úprav. Aktivaci územních rezerv převedením do zastavitelných

ploch však nelze v úpravě Návrhu ÚPmB před opakovaným veřejným projednáním doporučit, ale až po první aktualizaci nového ÚPmB v rámci Zprávy o uplatňování ÚPmB, případně samostatnou změnou nového ÚPmB. V Návrhu ÚPmB by tak byly územní rezervy ponechány vyjma těch, kde je na základě výsledků projednání doporučeno jejich vypuštění.

Vzhledem k nesouhlasu s původním vedením územní rezervy O-5 a výše uvedenému doporučení RMB na vypuštění koridoru územní rezervy O-6 a O-5 centrem Medlánek byla následně naznačena možnost změny jejího trasování. Jejich úpravu však nebylo možné z časových důvodů prověřit v potřebné podrobnosti a s podrobnějším vyhodnocením dopadů a vlivů na území.

Aby bylo možné podrobněji prověřit toto území jednak z hlediska koncepce dopravy (Odboru dopravy MMB) a z hlediska územních dopadů (Odboru územního plánování a rozvoje MMB), bylo z pozice pořizovatele rozhodnuto o potřebě jejího dalšího vymezení.

Z tohoto důvodu bude územní rezerva O-6 v Návrhu ponechána beze změny a územní rezerva O-5 bude upravena do koridoru v návaznosti od územní rezervy O-6 po propojení se záměrem R/1.

Závěrem uvádíme, že vzhledem k tomu, že se jedná pouze o územní rezervy, tak aktuálně nedochází k žádné změně ÚPmB v souvislosti s těmito dopravními koridory. Po zpracování podrobnějších prověřovacích studií budou vyhodnoceny dopady do území a až následně na základě doporučení bude rozhodnuto o těchto územních rezervách a případném konkrétním vedení tohoto komunikačního propojení.

Věcná podstata způsobů vypořádání předmětného podání zůstává nadále relevantní, přestože návrh nového územního plánu města Brna prošel přepracováním s ohledem na Pokyny ZMB z roku 2022 a byl uveden do jednotného standardu ÚPD dle stavebního zákona a jeho prováděcích předpisů. Výše uvedené texty je tedy nutno chápat také ve smyslu těchto úprav.

Připomínka č.6

Vyhodnocení připomínky:

Návrh ÚPmB (6/2020) vymezil O-5 centrem Medlánek jako územní rezervu k prověření možnosti napojení lokality bydlení vymezené v územní rezervě B-6 na komunikační síť ve směru Medlánek (Technologický park)– Hudcova – Řečkovice – Ivanovice tak, aby byl přiměřeně doplněn chybějící dopravní skelet.

Dále viz odůvodnění připomínky č.5

Věcná podstata způsobů vypořádání předmětného podání zůstává nadále relevantní, přestože návrh nového územního plánu města Brna prošel přepracováním s ohledem na Pokyny ZMB z roku 2022 a byl uveden do jednotného standardu ÚPD dle stavebního zákona a jeho prováděcích předpisů. Výše uvedené texty je tedy nutno chápat také ve smyslu těchto úprav.

Připomínka č.7

Vyhodnocení připomínky:

V rámci podání je požadováno zrušení dopravního propojení mezi ulicemi V Újezdech a K Babě v rozvojové ploše Me-3.

Původní vyhodnocení z r. 2020:

„Komunikace v ulici V Újezdech je vymezena plochou dopravní infrastruktury D, komunikace v ulici K Babě je vyznačeno plochou veřejného prostranství. Rozvojová lokalita Me-3 není s ulicí V Újezdech přímo propojena. Přímé propojení je možné v rámci obecných podmínek využití území, ovšem vzhledem k realizované zástavbě je obtížně realizovatelné a nevhodné. V rámci prostupnosti území je vhodné do karty lokality doplnit podmínku propojení pouze pro pěší a cyklisty.“

Pro dokladování transparentnosti procesu vyhodnocení podání a pro úplnost uvádíme, že v předmětném území došlo ke změně. Ve výsledném řešení Návrhu nového ÚPmB byla poloha záměru R/1 upravena a na k.ú. Medlánek již není vymezen. Komunikace v ulici V Újezdech již

není vymezena plochou dopravní infrastruktury D, ale plochou veřejných prostranství. V kartě rozvojové lokality Me-3 je doplněna podmínka zajištění prostupu územím pro pěší a cyklisty. Tato změna však nemá vliv na podstatu původního vyhodnocení podání.

Věcná podstata způsobů vypořádání předmětného podání zůstává nadále relevantní, přestože návrh nového územního plánu města Brna prošel přepracováním s ohledem na Pokyny ZMB z roku 2022 a byl uveden do jednotného standardu ÚPD dle stavebního zákona a jeho prováděcích předpisů. Výše uvedené texty je tedy nutno chápat také ve smyslu těchto úprav.

Připomínka č.8

Vyhodnocení připomínky:

Podatel požaduje změnit plánovanou výstavbu na polích mezi Medládkami, Řečkoviciemi a Ivanovicemi (rozvojové lokality R-3 a Me-4) výhradně na méně intenzivní nízkopodlažní zástavbu, případně požaduje významné rozšíření ploch zeleně.

Rozvojová lokalita Me-4 bude na základě doporučení samosprávy města k vypořádání námitek a připomínek doručených k projednanému Návrhu nového ÚP upravena následovně: Návrhové stavební plochy bydlení (B) a smíšená obytná (C) budou vymezeny jako plocha zemědělská (A). Zůstane tak zachováno stávající funkční využití dle platného ÚPmB – pro zemědělský půdní fond. Původně vymezená plocha městské zeleně pro nový park nebude vymezena. Rozvojová lokalita Me-4 bude zredukována a zůstane pouze jižní část s návrhovými plochami pro veřejnou vybavenost (V).

Rozvojová lokalita R-3 měla původně zůstat bez úprav. Věcný obsah připomínky k rozvojové lokalitě R-3 byl však uplatněn opakovaně při 1. opakovaném veřejném projednání. Podnět na změnu regulativu u předmětné plochy B/k3 na B/r2 podala mimo jiné MČ Brno-Řečkovice a Mokrá Hora. Určený zastupitel RNDr. Filip Chvátal, PhD. dle § 53 odst. (1) stavebního zákona uplatnil v procesu vyhodnocování výsledků projednání dopisem č.j. MMB/0477610/2021 ze dne 13.9.2021 na základě doporučení RMB R8/168 konané dne 1.9.2021 podnět na zohlednění místních zájmů MČ Brno-Řečkovice a Mokrá Hora a to u plochy bydlení v lokalitě Díly (mezi areálem kasáren a zástavbou v ul. Žilkova) snížit výšku zástavby na 2; tj. na místo uvedené B/k3 změnit regulativ na B/r2. Městské části jsou dle Statutu města Brna oprávněny uplatňovat právo na místní samosprávu ve specifickém režimu prostřednictvím vyjádření k projednávaným územně plánovacím dokumentacím.

Na základě výsledků projednání byly místní zájmy městské části Brno-Řečkovice zohledněny a Návrh pro druhé veřejné opakované projednání bude upraven (u předmětné plochy dojde ke změně regulativu z B/k3 na B/r2 a k vymezení plochy smíšené obytné C/k3 podél budoucí městské třídy). Touto úpravou je částečně reagováno také na požadavek podatele.

V rámci předmětné lokality je v aktuálním návrhu ÚPmB samostatně vymezena jedna plocha městské zeleně a o dalších se neuvažuje. Platí však to, že u ploch bydlení i ploch smíšených obytných je dle regulativu povinnost dodržet minimální plochu zeleně v rozsahu 30 % pro disponibilní pozemky stavebního záměru. Zeleň tedy musí být, jak požaduje podatel, výraznou součástí ploch C.

Věcná podstata způsobů vypořádání předmětného podání zůstává nadále relevantní, přestože návrh nového územního plánu města Brna prošel přepracováním s ohledem na Pokyny ZMB z roku 2022 a byl uveden do jednotného standardu ÚPD dle stavebního zákona a jeho prováděcích předpisů. Výše uvedené texty je tedy nutno chápat také ve smyslu těchto úprav.

Připomínka č.9

Vyhodnocení připomínky:

Plochy pro veřejnou vybavenost v rozvojové lokalitě Me-4 jsou určeny pro výstavbu MŠ. V dotčeném území se vyskytují převážně plochy bydlení. Rozvojová lokalita proto řeší doplnění ploch veřejné vybavenosti na severním okraji MČ Medládky, které naváží na přírodně rekreační území kolem Medláneckého rybníka. MČ Medládky dlouhodobě postrádá novou

mateřskou školu, část plochy pro veřejnou vybavenost je proto vhodné využít právě tímto účelem. Z toho důvodu je vhodné ponechat pro ni vymezené plochy.

Věcná podstata způsobů vypořádání předmětného podání se mění, a to i ve vazbě na skutečnost, že návrh nového územního plánu města Brna prošel přepracováním s ohledem na Pokyny ZMB z roku 2022 a byl uveden do jednotného standardu ÚPD dle stavebního zákona a jeho prováděcích předpisů, tj. výše uvedené texty je nutno chápat ve smyslu těchto úprav.

Vyhodnocení se mění takto:

V daném území došlo na základě nového požadavku místní samosprávy městské části Brno-Medlánky k úpravě návrhu spočívající v úpravě rozsahu vymezené rozvojové lokality Me-4. Rozvojová lokalita byla redukována a mezi poldrem a veřejným prostranstvím – pokračování ul. Nadační byla ponechána plocha zeleně; z tohoto důvodu je možné připomínce vyhovět.

Připomínka č.10

Vyhodnocení připomínky:

Požadujete pro rozvojovou lokalitu Me-4 podmínku prověření územní studií. Jako důvod uvádíte především prostup do sousedících rekreačních a sportovních oblastí.

Podmínka tohoto prostupu je uvedena v kartě lokalit, nemůže být tedy opomenuta. Územní studie se předepisuje zpravidla ve větších rozvojových plochách pro řešení vybraných problémů, případně pro variantní řešení. Na své náklady může územní studii zpracovat také ten, který změnu v území inicioval a realizuje ji. Plocha této lokality je však pro zadání samostatné územní studie příliš malá a okruh problémů příliš omezený na to, aby se nová výstavba ÚS podmiňovala.

Rozsah rozvojové lokality Me-4 byl oproti původnímu návrhu podstatně zmenšen.

Věcná podstata způsobů vypořádání předmětného podání zůstává nadále relevantní, přestože návrh nového územního plánu města Brna prošel přepracováním s ohledem na Pokyny ZMB z roku 2022 a byl uveden do jednotného standardu ÚPD dle stavebního zákona a jeho prováděcích předpisů. Výše uvedené texty je tedy nutno chápat také ve smyslu těchto úprav.

Připomínka č.11

Vyhodnocení připomínky:

Pro lokalitu R-8 požadujete zásadní snížení intenzity využití území. Uprostřed stabilizovaných ploch pro bydlení se nachází zahrádkářská kolonie, nevyužívané objekty a výšková stavba bývalé Geofyziky.

Návrh nového ÚP počítá s využitím zahrádek pro plochu veřejné městské zeleně, která může plnit i funkci veřejného prostranství. Zbytek ploch je určený pro bydlení nebo jako plocha smíšená obytná s volnou zástavbou s výškovou úrovní v/3 (6-16 m). Toto je nejnižší možná výšková úroveň vhodná pro městskou zástavbu, obytná sídliště a areály. Nižší zástavba s nižší intenzitou osídlení 1 nebo 2 je vhodná pro rezidenční nízkopodlažní zástavbu, tedy samostatné nebo řadové rodinné domy. Nově navrhovaná zástavba bude navazovat svým charakterem spíše na zástavbu mezi ulicemi Podpěrova a Jabloňová také s výškovou úrovní v/3. Větší výšková úroveň v/5 je navržena pouze pro stávající výškovou budovu Geofyziky. Snížování výškové úrovně zástavby pod úroveň 3 a s tím snížování intenzity využití území není možné. Výšková úroveň 3 je pro volnou bytovou zástavbu nejnižší možná, nižší zástavba rodinnými domy (rezidenční zástavba) v lokalitě není vhodná.

Věcná podstata způsobů vypořádání předmětného podání zůstává nadále relevantní, přestože návrh nového územního plánu města Brna prošel přepracováním s ohledem na Pokyny ZMB z roku 2022 a byl uveden do jednotného standardu ÚPD dle stavebního zákona a jeho prováděcích předpisů. Výše uvedené texty je tedy nutno chápat také ve smyslu těchto úprav.

Připomínka č.12

Vyhodnocení připomínky:

V rámci připomínky je požadavek na vymezení propojení ulice Renčovy a Terezy Novákové formou veřejně prospěšných staveb.

Ve výkresu 2.2 Souhrnný výkres dopravy a 3.0 Veřejně prospěšných staveb jsou vymezeny plochou dopravní infrastruktury D prvky systému komunikací, tvořící základní komunikační systém města Brna (komunikace sběrné, nadsběrné, rychlostní a dálnice).

Komunikace, které jsou vymezeny plochou veřejných prostranství jsou součástí místní sítě a zajišťují doplňkové propojení v rámci městské části. Tímto způsobem je vyznačeno i propojení Renčova – Terezy Novákové.

Z hlediska nastavených principů vyznačení prvků (viz výše) nelze požadavku na doplnění vymezení propojení Renčova – Terezy Novákové ve výkresu 2.2 a 3.0 vyhovět, protože se jedná především o síť obslužných komunikací vymezených plochou veřejných prostranství.

Věcná podstata způsobů vypořádání předmětného podání zůstává nadále relevantní, přestože návrh nového územního plánu města Brna prošel přepracováním s ohledem na Pokyny ZMB z roku 2022 a byl uveden do jednotného standardu ÚPD dle stavebního zákona a jeho prováděcích předpisů. Výše uvedené texty je tedy nutno chápat také ve smyslu těchto úprav.

Připomínka č.13

Vyhodnocení připomínky:

Předmětem připomínky je požadavek na vypuštění územních rezerv pro bydlení B-6 a B-7.

Předmětné území Medlánek má být dle dohody o vypořádání stanoviska Ministerstva životního prostředí (MŽP ČR) ke Konceptu ÚPmB ze dne 22.6.2017 z hlediska záboru ZPF řešeno dle varianty II. Konceptu ÚPmB s požadavkem na převedení rozvojové lokality Me-7 v rozsahu var. I Konceptu ÚPmB do územní rezervy pro bydlení (v Návrhu ÚPmB územní rezerva B-6) a dle podnětu samosprávy rozvojovou lokalitu Me-8 východně od komunikačního propojení řešit v rozsahu dle var. III (v Návrhu ÚPmB rozvojová lokalita Me-4) a západně od komunikačního propojení zařadit do územní rezervy pro bydlení v rozsahu dle var. II. (v Návrhu ÚPmB část územní rezervy B-7). V bezprostředním okolí měla být navazující rozvojová lokalita v MČ Brno-Řečkovice a Mokrá hora R-3 řešena obdobným způsobem - východně od komunikačního propojení rozvoj území dle var. III Konceptu ÚPmB (v Návrhu ÚPmB rozvojová lokalita R-3), západně od komunikace územní rezerva pro bydlení v rozsahu dle var. II. (v Návrhu ÚPmB část územní rezervy B-7). Tato dohodnutá řešení jsou součástí Pokynů pro vypracování Návrhu ÚPmB, které schválilo Zastupitelstvo města Brna usnesením č. ZM7/3871 na zasedání konaném dne 19. 6. 2018 (dále jen "Pokyny"). Návrhem ÚPmB jsou tak v daném území zcela naplněny Pokyny pro vypracování Návrhu ÚPmB a dotčený orgán MŽP ČR v této fázi pořizované dokumentace plně souhlasí s předloženým řešením Návrhu ÚPmB z hlediska záboru ZPF v k.ú. Medlánský, a proto není důvodné předmětné řešení měnit.

Uvádíme také, že územní rozvoj v ose Medlánský – Řečkovice – Ivanovice vyplývá ze Zadání, které je tímto způsobem konzistentně naplňováno. Tento rozvoj souvisí s trasováním D43 a předmětné územní rezervy bude možné aktivovat (převést do návrhu) pouze v případě, že bude na úrovni ZÚR JMK rozhodnuto o výsledné variantě řešení D43 na území města. Při návrhu řešení pak musí být zohledněny a zapracovány i případné další dopady a souvislosti, které nyní nelze dopředu předjímat.

Ovšem je nutné uvést, že v k.ú. Medlánský téměř nedochází v Návrhu ÚPmB k vymezení nových zastavitelných (návrhových) ploch oproti platnému ÚPmB, vyjma zastavitelných ploch na východní straně prodloužené ulice V Újezdech.

Nicméně na základě rozhodnutí Rady města Brna (RMB), které přijala na schůzi RMB č. R8/127 zahájené dne 20.1.2021 s pokračováním dne 25.1.2021, uplatnil určený zastupitel, radní pro územní plánování RNDr. Filip Chváta, PhD. u pořizovatele připravovaného Územního plánu města Brna – Odboru územního plánování a rozvoje MMB, ve smyslu § 53 odst. (1) zákona č. 183/2006 sb., o územním plánování a stavebním řádu, ve znění pozdějších

předpisů, podnět, aby vyhodnocení výsledků projednání dokončil v souladu s doporučením RMB. RMB doporučila řešení u problematických oblastí rozvoje města stěžejního charakteru. u předmětné územní rezervy B-6 a B-7 následujícím způsobem:

„Vzhledem k tomu, že došlo na úrovni ZÚR JMK k rozhodnutí o umístění koridoru komunikace R-43 na území města Brna, je možné učinit rozhodnutí a aktivovat územní rezervy tj. územní rezervy převést zpět do zastavitelných ploch dle projednané a vybrané varianty Konceptu ÚPmB či dílčích úprav. Aktivaci územních rezerv převedením do zastavitelných ploch však nelze v úpravě Návrhu ÚPmB před opakovaným veřejným projednáním doporučit, ale až po první aktualizaci nového ÚPmB v rámci Zprávy o uplatňování ÚPmB, případně samostatnou změnou nového ÚPmB. V Návrhu ÚPmB by tak byly územní rezervy ponechány vyjma těch, kde je na základě výsledků projednání doporučeno jejich vypuštění.

Na základě výše uvedeného pořizovatel dává pokyn územní rezervu B-6 a B-7 z návrhu ÚPmB vypustit v souladu s podnětem určeného zastupitele.

Věcná podstata způsobů vypořádání předmětného podání zůstává nadále relevantní, přestože návrh nového územního plánu města Brna prošel přepracováním s ohledem na Pokyny ZMB z roku 2022 a byl uveden do jednotného standardu ÚPD dle stavebního zákona a jeho prováděcích předpisů. Výše uvedené texty je tedy nutno chápat také ve smyslu těchto úprav.

Připomínka č.14

Vyhodnocení připomínky:

Vymezení územního systému ekologické stability (ÚSES) je v Návrhu ÚPmB v souladu s odborným oborovým dokumentem – plánem ÚSES, který je nezbytným podkladem pro vymezení ÚSES v ÚPD. Dle plánu ÚSES jsou v předmětné lokalitě vymezeny interakční prvky, které nahrazují lokální biokoridor ve dně údolí Medláneckého potoka nad Medládkami vymezený v platném ÚPmB. K hlavním důvodům nahrazení předmětného biokoridoru interakčními prvky patří jeho nízký biogeografický význam bez možnosti začlenění do ucelené hydrofilní větve místního ÚSES s vymezením funkčně odpovídajících biocenter.

Pro informaci uvádíme, že interakční prvek je obecně doplňkovou skladebnou částí lokálního ÚSES, která posiluje interakci ekologicky stabilnějších a méně stabilních ekosystémů, a tím ty méně stabilní pomáhá stabilizovat. Konkrétně zprostředkovává příznivé působení lokálních (místních) biocenter a biokoridorů na okolní, ekologicky méně stabilní krajinu. Skutečnost, že jde o doplňkové skladebné části místního ÚSES, znamená, že představují doplněk k vymezení biocenter a biokoridorů a není až tak podstatná jejich funkce pro ochranu přirozeného genofondu. Vymezení interakčních prvků není na rozdíl od biocenter a biokoridorů nikterak vázáno na biogeografické členění krajiny, a naopak daleko více vychází z aktuálního stavu krajiny. Návrh soustavy interakčních prvků má v zásadě doporučující charakter a nemá zákonnou podporu.

Ve vztahu k územnímu plánu jsou interakční prvky obecně "podměrečnou" kategorií, tj. takovou kategorií prvků, jejichž vymezení je pod rozlišovací možností územního plánu a povinnost jeho vymezení ani nevyplývá z právních předpisů. Nicméně o existenci interakčních prvků či o existenci jejich návrhu by měl mít zpracovatel územně plánovací dokumentace povědomí, aby svým řešením zbytečně funkční prvky nelikvidoval a u dosud neexistujících či nedostatečně funkčních neznemožnil provedení navržených opatření.

Na základě uvedeného je zřejmý důvod, pro který v dané lokalitě není v Návrhu ÚPmB vymezena a ani není vhodné vymezovat skladebnou část ÚSES – lokální biokoridor. Nicméně zpracovatel svým návrhem – vymezením příslušných ploch návrhové zeleně v předmětné lokalitě zajistil další existenci a funkčnost daných interakčních prvků.

V případě pozemku p.č. 1818 k.ú. Medládky uvádíme, že by se jeho vymezením jako samostatné plochy krajinné zeleně vytvořila podměrečná plocha, která nemá zákonné ani koncepční opodstatnění, protože předmětné krajinné prvky s ekologicko-stabilizační a také estetickou funkcí v podobě aleje jsou přirozenou součástí mimoprodukčních funkcí zemědělské plochy (viz Odůvodnění Návrhu ÚPmB). Pro informaci ještě uvádíme, že na základě požadavku a dohody s dotčeným orgánem Odborem životního prostředí Magistrátu

města Brna, bude do závazné textové části doplněna regulace zajišťující větší a zřejmější ochranu výše uvedených krajinotvorných prvků. V souvislosti s plánovanou budoucí urbanizací území není vymezení ploch krajinné zeleně žádoucí; vymezení těchto ploch má význam ve volné krajině.

Věcná podstata způsobů vypořádání předmětného podání zůstává nadále relevantní, přestože návrh nového územního plánu města Brna prošel přepracováním s ohledem na Pokyny ZMB z roku 2022 a byl uveden do jednotného standardu ÚPD dle stavebního zákona a jeho prováděcích předpisů. Výše uvedené texty je tedy nutno chápat také ve smyslu těchto úprav.

Připomínka č.15

Vyhodnocení připomínky:

Objekty a plochy pro plnění funkce veřejné vybavenosti a sportu mohou být připuštěny i v plochách pro bydlení B nebo smíšených obytných C.

Sběrná střediska odpadů nejsou vzhledem ke svému charakteru a rozloze v územním plánu vymezena. Umístění sběrných středisek odpadů statutárního města Brna je přípustné v plochách bydlení, smíšených obytných, komerční vybavenosti, nákupních a zábavních center a zvláštních areálů, výroby a skladování, lehké výroby, podmíněně přípustné v plochách technické infrastruktury, dopravní infrastruktury a na veřejném prostranství, pokud toto umístění nenaruší jejich funkci.

Připomínce je vyhověno jiným způsobem.

Věcná podstata způsobů vypořádání předmětného podání zůstává nadále relevantní, přestože návrh nového územního plánu města Brna prošel přepracováním s ohledem na Pokyny ZMB z roku 2022 a byl uveden do jednotného standardu ÚPD dle stavebního zákona a jeho prováděcích předpisů. Výše uvedené texty je tedy nutno chápat také ve smyslu těchto úprav.

Připomínka č.16

Vyhodnocení připomínky:

Skutečný způsob využití předmětného pozemku, tj. pobytová louka s ekologickou, komunikační a rekreační funkcí je realizovatelný a přípustný i v rámci plochy zemědělské, a to zejména z důvodu, že plní mimoprodukční funkce zemědělské plochy. Dané využití je také v souladu s § 18 odst. (5) stavebního zákona, jehož záměry Návrh ÚPmB z důvodu veřejného zájmu nevylučuje.

Nicméně vzhledem k tomu, že je předmětný pozemek ve vlastnictví Statutárního města Brna, jeho grafická čitelnost je v měřítku zpracování nového ÚPmB, skutečné využití nejlépe reflektuje právě plocha krajinné zeleně a pozemek nebude tvořit nesmyslnou enklávu v daném území, protože plynule navazuje na okolní plochy krajinné zeleně, jeví se důvodné změnit pozemek na plochu krajinné zeleně "K".

Věcná podstata způsobů vypořádání předmětného podání zůstává nadále relevantní, přestože návrh nového územního plánu města Brna prošel přepracováním s ohledem na Pokyny ZMB z roku 2022 a byl uveden do jednotného standardu ÚPD dle stavebního zákona a jeho prováděcích předpisů. Výše uvedené texty je tedy nutno chápat také ve smyslu těchto úprav.

Připomínka č.17

Vyhodnocení připomínky:

Předmětem připomínky je požadavek na zachování stávajícího prostupu územím mezi ul. Turistickou a Vycházkovou a z toho důvodu pozemky parc.č. 1033/1 a 1033/12, k.ú. Medlánský definovat jako zeleň Z, tj. neměnit na plochu zahrádek I. Připomínce nelze zcela vyhovět, neboť se jedná o pozemky v soukromém vlastnictví, kdy jeho vlastníci požadují jiné funkční využití, kterému nelze v současné době vyhovět. To však nevylučuje i v plochách zahrádek zachovat stávajícího prostupu územím, pokud bude na tomto řešení s vlastníkem pozemků nalezena shoda.

Pro informaci závěrem uvádíme fakt, že dle obecných podmínek závazné části „Návrhu ÚPmB (2020)“: „Záměry na změny v území musí zachovávat a posilovat prostupnost v území; ve stabilizovaných plochách musí být zachovány pěší trasy zajišťující průchodnost území a přístup k jednotlivým pozemkům. V plochách změn musí být navrhována řešení, která zajistí prostupnost v území, zejména návaznost na zastavěné území či zastavitelné plochy nebo pěší průchodnost do krajiny.“, a dále „Stavby a zařízení dopravní a technické infrastruktury lze umístit ve všech typech ploch s rozdílným způsobem využití. V případě ploch zástavby lze stavby a zařízení dopravní infrastruktury umístit, pokud záměr není zjevně nepřiměřený vůči návazným či dotčeným plochám. V případě volných ploch lze stavby a zařízení dopravní a technické infrastruktury umístit za podmínky minimalizace jejich plošného a prostorového střetu s příslušnou plochou a minimalizace negativního vlivu na funkčnost plochy vyplývající z hlavního využití, pokud není v podmínkách využití typů ploch stanoveno jinak.“, a také „Veřejná prostranství lze umístit ve všech typech ploch s rozdílným způsobem využití.“

Na základě uvedeného je zřejmé, že není nutná požadovaná změna funkčního využití pro zajištění prostupu, která by jako taková měla být zajištěna regulacemi území danými v textové části Návrhu ÚPmB (2020).

Věcná podstata způsobů vypořádání předmětného podání zůstává nadále relevantní, přestože návrh nového územního plánu města Brna prošel přepracováním s ohledem na Pokyny ZMB z roku 2022 a byl uveden do jednotného standardu ÚPD dle stavebního zákona a jeho prováděcích předpisů. Výše uvedené texty je tedy nutno chápat také ve smyslu těchto úprav.

Připomínka č.18

Vyhodnocení připomínky:

Skutečný stav (stromová kaple sloužící jako místo spočinutí a rozjímání na procházkách, k venkovním bohoslužbám, k oddávání snoubenců v přírodě nebo třeba pro pořádání koncertů a určené pro širokou veřejnost), a předpokládaný způsob využití předmětného pozemku (vzpomínkový háj s možností pohřbívání ke kořenům) neodpovídá funkčnímu využití navrženému v Návrhu ÚPmB pro plochy zahrádek "I". Vzhledem k tomu, že se část výše uvedených aktivit v daném místě realizuje již nyní, nepředpokládá se konfliktní působení na okolní plochy. Dále uvádíme, že se jedná o pozemky ve vlastnictví města Brna a jde o záměr městské části podporovaný městem. Na základě uvedeného je vhodné vymezit předmětný pozemek p.č. 1353 v k.ú. Medlánky na plochu, která nejlépe reflektuje reálný i budoucí způsob využití a to na plochu veřejné vybavenosti „V/x/h (lze považovat za plochu v krajině bez nutnosti navázání této plochy na plochu veřejného prostranství).

Věcná podstata způsobů vypořádání předmětného podání zůstává nadále relevantní, přestože návrh nového územního plánu města Brna prošel přepracováním s ohledem na Pokyny ZMB z roku 2022 a byl uveden do jednotného standardu ÚPD dle stavebního zákona a jeho prováděcích předpisů. Výše uvedené texty je tedy nutno chápat také ve smyslu těchto úprav.

Připomínka č.19

Vyhodnocení připomínky:

V dané věci uplatnila připomínku MČ Brno-Medlánky, pořizovatel požadavku vyhověl takto: Pozemek parc. č. 1000/11 k. ú. Medlánky je dle platného ÚPmB sice součástí plochy vodohospodářské, dle stavu v území je také spolu s pozemkem parc. č.1012/12 zahrnut do společného oplocení u RD Rysova 2b, s přístupem z ulice Rysova. Jejich vymezení jako součást stabilizované plochy B/r2 je žádoucí.

Oproti tomu pozemek parc. č. 994/1 a s ním i pozemky parc. č. .994/2, 994/3, 984/5, 1012/11 a 1012/20 k. ú. Medlánky jsou dle platného ÚPmB součástí plochy vodohospodářské, dle stavu v území jsou přístupné pouze cestou kolem rybníka a nesouvisejí s nemovitostí určenou pro bydlení. Není proto důvod je nyní v novém ÚP zahrnovat do stabilizované plochy bydlení, využití pozemků takovému funkčnímu využití neodpovídá. V tomto rozsahu se tímto připomínce částečně vyhovuje.

Věcná podstata způsobů vypořádání předmětného podání zůstává nadále relevantní, přestože návrh nového územního plánu města Brna prošel přepracováním s ohledem na Pokyny ZMB z roku 2022 a byl uveden do jednotného standardu ÚPD dle stavebního zákona a jeho prováděcích předpisů. Výše uvedené texty je tedy nutno chápat také ve smyslu těchto úprav.

Připomínka č.20

Vyhodnocení připomínky:

V dané věci uplatnila připomínku MČ Brno-Medlánky, pořizovatel požadavku vyhověl takto: Na částech pozemků v majetku smB parc. č. 985/1 a 985/19 k. ú. Medlánky při ulici Rysova je v ÚP vymezena plocha ke stavebnímu využití pro bydlení, stejně tak je na části pozemků návrhová plocha městské zeleně. Pořizovatel preferuje ponechat možnost stavebního využití, tj. nevymezovat zde pouze plochu zeleně. Ta je vyjádřena na částech pozemků v rozsahu návrhové plochy Z. Byť je MČ preferované stavební využití pro domov pro seniory přípustné i v ploše bydlení, garancí takového cílového využití je právě plocha veřejné vybavenosti V. S ohledem na vlastnictví pozemků smB je také vhodné plochu pro veřejný účel jednoznačně v novém ÚP vymezit odpovídající funkcí, tj. plochou V.

Věcná podstata způsobů vypořádání předmětného podání zůstává nadále relevantní, přestože návrh nového územního plánu města Brna prošel přepracováním s ohledem na Pokyny ZMB z roku 2022 a byl uveden do jednotného standardu ÚPD dle stavebního zákona a jeho prováděcích předpisů. Výše uvedené texty je tedy nutno chápat také ve smyslu těchto úprav.

Připomínka č.21

Vyhodnocení připomínky:

V dané věci uplatnila připomínku MČ Brno-Medlánky, pořizovatel požadavku vyhověl takto: Požadované vymezení samostatné plochy V na částech pozemků parc. č. 985/1, 985/2 a 985/21 v jižním konci ulice Rysova, při kruhovém objezdu není s ohledem na metodiku zpracování nového ÚP vhodné: jednalo by se o podměrečnou plochu, kterou je problematické v novém ÚP samostatně vymezit za současného zachování čitelnosti hlavního výkresu - rozsah plochy a zápis kódu stavební plochy. Záměr nového objektu radnice MČ lze realizovat i v rámci plochy bydlení. Přesto pořizovatel s přihlédnutím k místním zájmům městské části dává pokyn zpracovatelům, aby požadavek MČ na plochu V prověřil. Zpracovatel se na základě pokynu pořizovatele problematikou vymezení samostatné funkční plochy zabýval a -z pozice odborného garanta správnosti řešení- v upraveném návrhu ÚP nakonec vymezil rozsah plochy V/v2 tak, aby byla plocha vymezena přehledným způsobem. Ve výsledku je připomínce vyhověno.

Věcná podstata způsobů vypořádání předmětného podání zůstává nadále relevantní, přestože návrh nového územního plánu města Brna prošel přepracováním s ohledem na Pokyny ZMB z roku 2022 a byl uveden do jednotného standardu ÚPD dle stavebního zákona a jeho prováděcích předpisů. Výše uvedené texty je tedy nutno chápat také ve smyslu těchto úprav.

Připomínka č.22

Vyhodnocení připomínky:

V dané věci uplatnila připomínku MČ Brno-Medlánky, pořizovatel odůvodnil takto: Území mezi bytovými domy jabloňová 22-28 a ulicí Kuřimskou, které je využíváno jako volné prostranství - zeleň má výměru pod limit 0,2 ha pro samostatné funkční vymezení; plocha zeleně v platném ÚPmB dnes zahrnuje větší území, i to, které je již stavebně využito. Po zpřesnění využití dle skutečného stavu není samostatné vymezení plochy městské zeleně Z v návrhu nového ÚP účelné, území bude nadále užíváno jako volné prostranství v rámci stabilizované plochy bydlení.

Věcná podstata způsobů vypořádání předmětného podání zůstává nadále relevantní, přestože návrh nového územního plánu města Brna prošel přepracováním s ohledem na Pokyny ZMB z roku 2022 a byl uveden do jednotného standardu ÚPD dle stavebního zákona a jeho prováděcích předpisů. Výše uvedené texty je tedy nutno chápat také ve smyslu těchto úprav.

Připomínka č.23

Vyhodnocení připomínky:

V dané věci uplatnila připomínku MČ Brno-Medlánky, pořizovatel požadavek zohlednil takto: Oproti platnému ÚPmB a řešení obsaženému v Konceptu ÚP není v Návrhu ÚP zástavba RD v ulici Za Parkem a Hujíčkova zahrnuta do návrhové plochy, ale je již stabilizována. Proto je žádoucí stabilizovanou plochu bydlení vymezit dle skutečného stavu v území a městské pozemky 855, 856 a jižní část pozemku 711/1 (s cestou ve stopě ulice Hujíčkova) vše k. ú. Medlánky vymezit jako stabilizovanou plochu zeleně - sloučit s plochou zeleně zámeckého parku. Návrh ÚP totiž vymezení jižní stopy ulice Hujíčkova jako plochy veřejného prostranství dle Konceptu ÚP nepřebírá.

Je žádoucí zachovat na městském pozemku parc. č. 710/1 k. ú. Medlánky návrhovou plochu městské zeleně, lze připustit oproti projednanému Konceptu ÚP (i platnému ÚPmB) redukcí jejího rozsahu do podoby dle návrhu nového ÚP. Plocha zeleně je v daném místě podstatná pro kvalitní propojení od stávajícího zámeckého parku k budoucí tramvajové smyčce do dalšího území v lokalitě Me-1. Návrhová plocha Z byla pro tento účel v Návrhu ÚP (projednávaném v červnu 2020) vymezena v dostatečném rozsahu, proto pořizovatel neshledal žádoucí požadavku MČ na její rozšíření vyhovět.

Na základě doporučení samosprávy města k vypořádání námitek a připomínek doručených k projednanému Návrhu nového ÚP (v červnu 2020) bude na pozemku parc. č. 710/1 k. ú. Medlánky v majetku města doplněna plocha veřejné vybavenosti (V) ve vazbě na ZŠ Hudcova. Tento požadavek na plochu V nakonec vyplynul z interních jednání s MČ, která tímto chce zajistit na městském pozemku plochu pro sportovního zařízení k ZŠ Hudcova. Takto je formulován i konkrétní požadavek na řešení uvedený u stanovené ÚS-08 v kap. 12 textové části ÚP a v kartě lokality Me-1. MČ je nakonec vyhověno v rozsahu tohoto požadavku.

V rozvojové lokalitě Me-1 lze další propojení pásem městské zeleně od navrhované tramvajové smyčky realizovat v rámci vymezených stavebních ploch, Návrh nového ÚP jednotlivé pásy liniové zeleně nevymezuje. Taktéž stezka pro pěší a cyklisty je nad podrobnost řešení v novém ÚP. Jejich realizace spolu s pásem zeleně je podél budoucí trati Me/31 na základě obecných regulativů možná ve všech stavebních plochách, tudíž i v ploše dopravy D, či sousední ploše smíšené obytné C. V této části není požadavku MČ vyhověno.

Připomínce se částečně vyhovuje v rozsahu vyhovění shodným požadavkům MČ.

Věcná podstata způsobů vypořádání předmětného podání zůstává nadále relevantní, přestože návrh nového územního plánu města Brna prošel přepracováním s ohledem na Pokyny ZMB z roku 2022 a byl uveden do jednotného standardu ÚPD dle stavebního zákona a jeho prováděcích předpisů. Výše uvedené texty je tedy nutno chápat také ve smyslu těchto úprav.

Vyhodnocení doplňujeme o informaci, že v daném území došlo na základě konkrétního požadavku určeného zastupitele, který u pořizovatele uplatnil dopisem ze dne 10.3.2023, k úpravě ÚP dle výsledků ÚS Technopark. (Jde o Územní studii Technologický park, jejímž zpracovatelem je tým KAM Brno, p.o.). Změna spočívá v úpravě rozsahu vymezených funkčních ploch v rozvojové lokalitě Me-1. Dále došlo ke změně na základě konkrétního požadavku určeného zastupitele na "posouzení potřebnosti předepsaných územních studií a žádosti o vypuštění mimo jiné i ÚS-08" uplatněného dopisem z 18. září 2023. Změna spočívá ve vypuštění povinnosti pořídit ÚS-08 jako podmínku pro rozhodování o změnách v území v lokalitě Me-1. Na základě této úpravy návrhu ÚP 2024 již nelze prostřednictvím územní studie konkretizovat požadavky na využití rozvojové lokality. Požadavku na zachování plochy zeleně v Me-1 dle platného ÚPmB nelze vyhovět, částečné vyhovění na plochu zeleně zůstává na pozemků pro rozšíření zámeckého parku.

Připomínka č.24

Vyhodnocení připomínky:

V dané věci uplatnila připomínku MČ Brno-Medlánky, pořizovatel požadavek zohlednil takto: V rozvojové lokalitě Me-1 lze další požadované využití pro veřejnou vybavenost (školství, centrum volného času), komerční vybavenost (sport), hřiště realizovat v rámci vymezených smíšených obytných ploch C. Pořizovatel neshledává účelné vymezením funkční plochy V či S předjímat jejich konkrétní lokalizaci. Pro území lokality Me-1 je předepsáno zpracování ÚS-08, ta prověří potřebu občanského vybavení a navrhne na území využití funkčních ploch C ve větší podrobnosti. Viz požadavky na řešení v ÚS uvedené v textové části v kap. 12 a v příslušné kartě lokality Me-1.

S odkazem na text vyhodnocení u připomínky č.23 je požadavek MČ na plochu pro sportovní zařízení pro ZŠ Hudcova řešen vymezením plochy V na městském pozemku parc. č. 710/1 k. ú. Medlánky

Samospráva města na Poradě vedení dne 10.12.2020 odsouhlasila podnět na úpravu rozsahu funkčních ploch bydlení v předmětné lokalitě ve prospěch smíšeného využití s volnou strukturou zástavby a v plochách pro smíšené využití úpravu výškových hladin zástavby dle Případové studie lokality Technologický park (KAM, 2020) pro účely úpravy Návrhu nového ÚPmB.

Na základě rozhodnutí Rady města Brna (RMB), které přijala na schůzi RMB č.R8/127 zahájené dne 20.1.2021 s pokračováním dne 25.1.2021, uplatnil určený zastupitel, radní pro územní plánování RNDr. Filip Chváta, PhD. u pořizovatele připravovaného Územního plánu města Brna – Odboru územního plánování a rozvoje MMB, ve smyslu § 53 odst. (1) zákona č. 183/2006 sb., o územním plánování a stavebním řádu, ve znění pozdějších předpisů, podnět, aby vyhodnocení výsledků projednání dokončil v souladu s doporučením RMB. RMB doporučila řešení u problematických oblastí rozvoje města stěžejního charakteru.

Doporučení se týkalo i rozvojové lokality Me-1 Technologický park. Proto pořizovatel dal pokyny na úpravu návrhu ÚP v lokalitě Me-1 pro 1. opakované veřejné projednání (v červnu 2021), vše v souladu s podnětem určeného zastupitele.

K další úpravě návrhu ÚP oproti výše uvedenému došlo v lokalitě Me-1 po 1. opakovaném veřejném projednání.

Na základě připomínek MČ doručených při 1. opakovaném veřejném projednání se určený zastupitel navrženým řešením v severní části lokality Me-1 znovu zabýval a uplatnil v procesu vyhodnocování výsledků projednání dopisem č.j. MMB/0477610/2021 ze dne 13.9.2021 k lokalitě Me-1 na základě doporučení RMB R8/168 ze dne 1.9. 2021 podnět na zohlednění místních zájmů MČ Brno - Medlánky, a to na navrácení původní plochy W/v3 a rozšíření plochy B/r2 na úkor plochy C/v3. Městské části jsou dle Statutu města Brna oprávněny uplatňovat právo na místní samosprávu ve specifickém režimu prostřednictvím vyjádření k projednávaným územně plánovacím dokumentacím.

Na základě výsledků projednání byly místní zájmy městské části MČ Brno-Medlánky alespoň částečně zohledněny a Návrh pro 2. opakované veřejné projednání byl upraven.

Připomínce je vyhověno částečně vymezením plochy veřejné občanské vybavenosti a promítnutím požadavků na konkretizaci využití lokality Me-1 pro další občanskou vybavenost do požadavků k řešení do vymezené ÚS-08.

Věcná podstata způsobů vypořádání předmětného podání zůstává nadále relevantní, přestože návrh nového územního plánu města Brna prošel přepracováním s ohledem na Pokyny ZMB z roku 2022 a byl uveden do jednotného standardu ÚPD dle stavebního zákona a jeho prováděcích předpisů. Výše uvedené texty je tedy nutno chápat také ve smyslu těchto úprav. Vyhodnocení doplňujeme o informaci, že v daném území došlo na základě konkrétního požadavku určeného zastupitele, který u pořizovatele uplatnil dopisem ze dne 10.3.2023, k úpravě ÚP dle výsledků ÚS Technopark. (Jde o Územní studii Technologický park, jejímž zpracovatelem je tým KAM Brno, p.o.). Změna spočívá v úpravě rozsahu vymezených funkčních ploch v rozvojové lokalitě Me-1. Dále došlo ke změně na základě konkrétního požadavku určeného zastupitele na "posouzení potřebnosti předepsaných územních studií a

žádosti o vypuštění mimo jiné i ÚS-08" uplatněného dopisem z 18. září 2023. Změna spočívá ve vypuštění povinnosti pořídit ÚS-08 jako podmínku pro rozhodování o změnách v území v lokalitě Me-1. Na základě této úpravy návrhu ÚP 2024 již nelze prostřednictvím územní studie konkretizovat požadavky na využití rozvojové lokality (požadováno zpřesnění pro zeleň, občanská vybavenost, sport).

Vyhověno zůstává částečně vymezením plochy veřejné občanské vybavenosti.

Připomínka č.25

Vyhodnocení připomínky:

V rámci podání je požadováno vymezení propojení mezi územím Technologického parku a průmyslovou zónou v Kuřimi.

Pro dokladování transparentnosti procesu vyhodnocení podání je uvedeno také mezitímní vyhodnocení z r. 2020:

Požadavku bylo v roce 2020 vyhověno částečně, protože: „Úkolem územního plánu je vytvářet územní podmínky pro možnost umístění záměrů, nikoliv zajistit „bezproblémovou“ realizaci všech záměrů a znát podrobné technické provedení jednotlivých úseků. Obecně územní plán stanovuje základní koncepci rozvoje území obce, ochrany jeho hodnot, jeho plošného a prostorového uspořádání, uspořádání krajiny a koncepci veřejné infrastruktury a stanovuje podmínky pro využití území. Nový Územní plán města Brna (ÚPmB) pracuje s méně podrobným měřítkem hlavního výkresu 1:10 000, než tomu je u současného (1:5000).

V rámci stanovení podmínek využití ploch v kap. 6.2. a kap. 6.3.3.10 závazné textové části je umožněno umístění cyklistické infrastruktury ve všech plochách s rozdílným způsobem využití. Z hlediska požadavku na zakreslení dalších propojení uvádíme, že v rámci cyklistické dopravy byl zvolen obecnější přístup.

Ve výkrese 2.2. Souhrnný výkres dopravy jsou vyznačeny „vybrané samostatné cyklotrasy“, kterými jsou zpřesněny záměry ze Zásad územního rozvoje Jihomoravského kraje. Ve výkresu odůvodnění O.6 Cyklistická doprava – schéma jsou k výše uvedenému jevu navíc vyznačeny „vybrané pouliční cyklotrasy“, které naznačují možná vybraná propojení území města, která však již nejsou závazná a je možné je operativně upravovat nebo dále doplňovat.

Obecně ve výkrese odůvodnění O.6 nejsou trasy vymezeny závazně a umístění jakýchkoliv cyklistických tras nebo stezek je možná v souvislosti s obecnými podmínkami uvedenými v kapitolách 6.1 až 6.5 Výroku ve všech plochách.“

Konečné vyhodnocení podání se vztahuje k výslednému řešení Návrhu nového ÚPmB:

Návrh Územního plánu města Brna pro opakované veřejné projednání (06/2021) byl upraven a požadované propojení cyklostezkou Technologický park - Kuřim bylo doplněno o tuto trasu do výkresu 2.2. a Odůvodnění.

Tímto je požadavek zohledněn.

Věcná podstata způsobů vypořádání předmětného podání zůstává nadále relevantní, přestože návrh nového územního plánu města Brna prošel přepracováním s ohledem na Pokyny ZMB z roku 2022 a byl uveden do jednotného standardu ÚPD dle stavebního zákona a jeho prováděcích předpisů. Výše uvedené texty je tedy nutno chápat také ve smyslu těchto úprav.

Připomínka č.26

Vyhodnocení připomínky:

V dané věci uplatnila připomínku MČ Brno-Medlánky, pořizovatel požadavku vyhověl takto:

Stávající zástavba RD ve východním konci ulice Turistická byla zahrnuta do stabilizované plochy městské zeleně Z - zámecký park- již v Konceptu nového ÚP. Existence stávající zástavby zahrnuté do jiné funkční plochy nestavební je ošetřena obecným regulativem a neznamená její vymístění a dotvoření celého území jako park.

Zástavba RD dotváří charakter území u křižovatky ulic Turistická a Hudcova a zasahuje území o rozloze cca 0,24 ha. Proto je možné pro zástavbu vymežit samostatnou stavební funkční plochu v souladu s požadavkem § 3 odst 1 vyhl. 501/2006 Sb., v platném znění.

Obdobně lze postupovat v případě zástavby komerčními objekty a v ulici Hudcova 2,2a, které zahrnují území o rozloze cca 0,31 ha.

Zpracovatel se na základě pokynu pořizovatele problematikou vymezení odpovídající stavební plochy pro zástavbu RD na ul. Turistická a zástavbu vybavenosti na ul. Hudcova znovu zabýval a -z pozice odborného garanta správnosti řešení- vymezil jednu stabilizovanou plochu smíšenou obytnou.

Ve výsledku je připomínce vyhověno.

Věcná podstata způsobů vypořádání předmětného podání zůstává nadále relevantní, přestože návrh nového územního plánu města Brna prošel přepracováním s ohledem na Pokyny ZMB z roku 2022 a byl uveden do jednotného standardu ÚPD dle stavebního zákona a jeho prováděcích předpisů. Výše uvedené texty je tedy nutno chápat také ve smyslu těchto úprav.

7662

Adresát: Magistrát města Brna, Odbor územního plánování a rozvoje, Kounicova 67, 601 676 Brno

Podatel:

Jméno a příjmení:

datum narození:

Trvale bytem:

Jsem/nejsem* vlastníkem nemovitosti v ploše dotčené navrhovanou změnou (uvést parcelní číslo pozemku nebo číslo popisné stavby nebo identifikaci bytové či nebytové jednotky)

.....v katastrálním území:

(* nehodící se škrtněte)

NÁMITKA - PŘIPOMÍNKA* proti Návrhu Územního plánu města Brna, jeho grafické i textové části

Úřad městské části Brno - Medlánky	
Došlo dne:	24. 06. 2020
Čj.:	0307076

Vznáším námitky – připomínky označené níže křížkem:

- | | | |
|-----|--|-----|
| 1 | <input checked="" type="checkbox"/> Požadujeme zásadně redukovat navrhovaný rozsah záboru zemědělského půdního fondu a navrhované navýšení zastavěnosti v k. ú. Medlánky. | 1 |
| 2-6 | <input checked="" type="checkbox"/> Požadujeme vypuštění plánovaných komunikací: <ul style="list-style-type: none"> <input checked="" type="checkbox"/> mezi Komínem (resp. Bystrčí) a Medládkami se zaústěním do ulice Turistické (navržené jako veřejné prostranství se zábořem ploch polí a zahrádek v lokalitě u křížku pro budování silnic) <input checked="" type="checkbox"/> mezi Medládkami a Ivanovicemi od ulice V Újezdech pod kasárnami v Řečkovici <input checked="" type="checkbox"/> mezi Technologickým parkem (ul. Purkyňovou) a ulicí Hudcovou, ústící na ulici V Újezdech | 2-6 |
| 7 | <input checked="" type="checkbox"/> Požadujeme vypuštění plánovaných územních rezerv pro komunikace: <ul style="list-style-type: none"> <input type="checkbox"/> mezi ulicí Turistickou (od křížku) a ulicí Purkyňovou mezi Medláneckými křižovatkami <input type="checkbox"/> mezi ulicí Turistickou a ulicí V Újezdech. | 7 |
| 7 | <input checked="" type="checkbox"/> Nesouhlasíme s novým dopravním propojením mezi ulicemi V Újezdech a K Babě v rozvojové ploše Me-3. | 7 |
| 8 | <input checked="" type="checkbox"/> Požadujeme změnit plánovanou výstavbu na polích mezi Medládkami, Řečkovici a Ivanovicemi výhradně na méně intenzivní nízkopodlažní výstavbu do úrovně podlažnosti 2, ideálně výstavbu rodinných domů a jejich funkční komunikační napojení do území té městské části, kde je tato výstavba plánována. Požadujeme zásadní snížení intenzity využití území celých rozvojových ploch R-3 a Me-4 (méně obyvatel, méně pracovníků) a to také výrazným rozšířením ploch zeleně Z, kterých by mělo být násobně více, než je v lokalitě plánováno. | 8 |
| 9 | <input checked="" type="checkbox"/> Požadujeme v rozvojové ploše Me-4 pod ulicí V Újezdech plochu V/a2 ponechat v navrhovaném umístění podél stávající komunikace, avšak její celkový rozsah zmenšit na rozsah dle stávajícího ÚP tak, aby tato plocha začínala až za křižovatkou s ulicí Nadační; ve zbývající ploše vymezit plochu zeleně Z. | 9 |
| 10 | <input checked="" type="checkbox"/> Požadujeme novou výstavbu v rozvojové ploše Me-4 podmínit prověřením v rámci územní studie s ohledem na přílehlou rekreačně sportovní oblast a zachování plnohodnotného prostupu do této oblasti. | 10 |
| 11 | <input checked="" type="checkbox"/> Požadujeme zásadní snížení intenzity využití území Geofyziky a Medlánecké cihelny v rozvojové ploše R-8 (méně obyvatel, méně pracovníků), aby byl rozvoj těchto lokalit únosný pro stávající infrastrukturu Medlánek. | 11 |
| 12 | <input type="checkbox"/> Požadujeme mezi veřejně prospěšné stavby zahrnout také komunikační propojení mezi ulicemi Renčova a Terezy Novákové pro odlehčení dopravy z Duhových Polí. | 12 |
| 13 | <input checked="" type="checkbox"/> Požadujeme vypuštění územní rezervy pro bydlení v zahradách a polích v lokalitě B-6 při ulici Turistické a Výcházkové a vypuštění územní rezervy pro bydlení pod ulicí V Újezdech B-7. | 13 |
| 14 | <input checked="" type="checkbox"/> Požadujeme zachovat stávající stabilizovanou plochu vysazeného a vzrostlého biokoridoru kolem Medláneckého potoka jako plochu Územního systému ekologické stability (ÚSES) – biokoridor - a dle reálného stavu masivních výsadeb kolem polní cesty na pozemku p. č. 1818 v k. ú. Medlánky vymezit plochu krajinné zeleně K. | 14 |
| 15 | <input checked="" type="checkbox"/> Požadujeme v rámci katastru Medlánek vyčlenit funkční plochy na městských pozemcích pro domov pro seniory, sběrné středisko separovaného odpadu, školství a sport. | 15 |
| 16 | <input checked="" type="checkbox"/> Požadujeme změnit pobytovou louku kolem tzv. Žebětínské cesty v prodloužení ulice Žebětínek (p. č. 1811 v k. ú. Medlánky) ze zemědělské plochy A na plochu krajinné zeleně K. | 16 |
| 17 | <input checked="" type="checkbox"/> Požadujeme zachovat stávající prostup územím mezi ulicemi Turistickou a Výcházkovou a pozemky p. č. 1033/1 a 1033/12 v k. ú. Medlánky definovat dle reálného stavu jako zeleň Z, tzn. neměnit na zahrady I. | 17 |

Statutární město Brno
Doručeno: 24.06.2020
MMB/0307076/2020
listy: 1 přílohy:
druh: 11/sv:




18	<input checked="" type="checkbox"/> Požadujeme plochu vedle stromové kaple na pozemku p. č. 1353 v k. ú. Medlánky vymezit pro vzpomínkový háj s možností pohřbívání ke kořenům jako plochu V/x/h.	18
19	<input checked="" type="checkbox"/> Požadujeme změnit pozemky dostupné jen cestou kolem medláneckého rybníka (p. č. 994/1, 1000/11 a další související pozemky v k. ú. Medlánky, které byly dříve plochami H) z ploch bydlení B na plochy zeleně Z nebo K nebo plochy vodní a vodohospodářské H, jak je tomu dosud.	19
20	<input checked="" type="checkbox"/> Požadujeme plochu části městských pozemků při ul. Rysova p. č. 985/1 a 985/19 v k. ú. Medlánky, kde se nachází zahrada MŠ a veřejná zeleň, ponechat jako plochy zeleně Z; v případě trvání požadavku na doplnění zástavby změnit na plochu veřejné vybavenosti V pro možnost vybudování domova pro seniory.	20
21	<input checked="" type="checkbox"/> Požadujeme změnit pozemky plánované historicky jako rezerva pro novou radnici u kruhového objezdu (p. č. 985/21 a přílehlá část pozemků p. č. 985/1 a 985/2 v k. ú. Medlánky) z plochy bydlení B/r2 na plochu veřejné vybavenosti V/r2).	21
22	<input checked="" type="checkbox"/> Požadujeme plochu mezi městským bytovým domem Jabloňová 22-28 a ulicí Kuřimskou ponechat plochy dle stávajícího ÚP jako zeleň Z, tzn. neměnit na bydlení B.	22
23	<input checked="" type="checkbox"/> V lokalitě Technoparku v rozvojové ploše Me-1 požadujeme zredukovat navrhované plochy bydlení za parkem ve prospěch ploch zeleně, a to alespoň v rozsahu, jak s nimi počítal stávající územní plán, požadujeme v souladu se stávajícím ÚP zachovat pruh zeleně pro rozšíření Zámeckého parku směrem k budoucí zastávce tramvaje a dále jej prodloužit podél budoucí tramvajové trati Me/31 celou lokalitou Technoparku a v jejím sousedství vést plochu pro vybudování stezky pro pěší a cyklisty pro zajištění prostupnosti území z Medláněk do Králova Pole.	23
24	<input checked="" type="checkbox"/> V lokalitě Technoparku v rozvojové ploše Me-1 dále požadujeme navýšení ploch zeleně alespoň na úroveň stávajícího ÚP, dále požadujeme v části této lokality blíže k Medláncům pamatovat i na veřejnou vybavenost v podobě školství, hřišť a sportovišť, aby noví obyvatelé i zaměstnanci nezhoršili již tak nedostatečnou kapacitu stávající veřejné vybavenosti v Medláncích (MŠ, ZŠ, centrum volného času, dětská hřiště, sportoviště). Požadujeme v dostupné vzdálenosti od ZŠ plochu pro sport S pro vybudování tělocvičny či malé sportovní haly, kterou by mohly využívat na tělocvik i děti základní školy, jejíž tělocvična je za hranou kapacity a brání případnému navýšení počtu žáků.	24
25	<input type="checkbox"/> Požadujeme zahrnout cyklostezku spojující Technopark a Průmyslovou zónu v Kuřimi kolem kasáren v Řečkovicích, Ivanovici a Českou.	25
26	<input checked="" type="checkbox"/> Požadujeme respektovat reálný stav využití území a v lokalitě Zámeckého parku vymezit plochy zastavěné rodinnými domy jako plochy bydlení B/r1 a plochu pod zámekem jako plochu smíšenou obytnou C a v lokalitě Medláneckého kopce a jeho úpatí vymezit plochy zahrad I.	26

Dále doplňuji:

Co se týká odůvodnění mé připomínky/námítky, plně odkazuji na stanovisko MČ Brno-Medlánky k Návrhu Územního plánu města Brna.

V Brně dne 21.10.2020

Podpis



MMB/0307076/2020

Připomínka č.1

Vyhodnocení připomínky:

Předmětné území Medlánek má být dle dohody o vypořádání stanoviska Ministerstva životního prostředí (MŽP ČR) ke Konceptu ÚPmB ze dne 22.6.2017 z hlediska záboru ZPF řešeno dle varianty II. Konceptu ÚPmB s požadavkem na převedení rozvojové lokality Me-7 v rozsahu var. I Konceptu ÚPmB do územní rezervy pro bydlení (v Návrhu ÚPmB územní rezerva B-6) a dle podnětu samosprávy rozvojovou lokalitu Me-8 východně od komunikačního propojení řešit v rozsahu dle var. III (v Návrhu ÚPmB rozvojová lokalita Me-4) a západně od komunikačního propojení zařadit do územní rezervy pro bydlení v rozsahu dle var. II. (v Návrhu ÚPmB část územní rezervy B-7). V bezprostředním okolí měla být navazující rozvojová lokalita v MČ Brno-Řečkovice a Mokrá hora R-3 řešena obdobným způsobem - východně od komunikačního propojení rozvoj území dle var. III Konceptu ÚPmB (v Návrhu ÚPmB rozvojová lokalita R-3), západně od komunikace územní rezerva pro bydlení v rozsahu dle var. II. (v Návrhu ÚPmB část územní rezervy B-7). Tato dohodnutá řešení jsou součástí Pokynů pro vypracování Návrhu ÚPmB, které schválilo Zastupitelstvo města Brna usnesením č. ZM7/3871 na zasedání konaném dne 19. 6. 2018 (dále jen "Pokyny"). Návrhem ÚPmB jsou tak v daném území zcela naplněny Pokyny pro vypracování Návrhu ÚPmB a dotčený orgán MŽP ČR v této fázi pořizované dokumentace plně souhlasí s předloženým řešením Návrhu ÚPmB z hlediska záboru ZPF v k.ú. Medlánský, a proto není důvodné předmětné řešení měnit.

Uvádíme také, že územní rozvoj v ose Medlánský – Řečkovice – Ivanovice vyplývá ze Zadání, které je tímto způsobem konzistentně naplňováno. Tento rozvoj souvisí s trasováním D43 a předmětné územní rezervy bude možné aktivovat (převést do návrhu) pouze v případě, že bude na úrovni ZÚR JMK rozhodnuto o výsledné variantě řešení D43 na území města. Při návrhu řešení pak musí být zohledněny a zapracovány i případné další dopady a souvislosti, které nyní nelze dopředu předjímat.

Ovšem je nutné uvést, že v k.ú. Medlánský téměř nedochází v Návrhu ÚPmB k vymezení nových zastavitelných (návrhových) ploch oproti platnému ÚPmB, vyjma zastavitelných ploch na východní straně prodloužené ulice V Újezdech.

Nicméně na základě rozhodnutí Rady města Brna (RMB), které přijala na schůzi RMB č. R8/127 zahájené dne 20.1.2021 s pokračováním dne 25.1.2021, uplatnil určený zastupitel, radní pro územní plánování RNDr. Filip Chvátal, PhD. u pořizovatele připravovaného Územního plánu města Brna – Odboru územního plánování a rozvoje MMB, ve smyslu § 53 odst. (1) zákona č. 183/2006 sb., o územním plánování a stavebním řádu, ve znění pozdějších předpisů, podnět, aby vyhodnocení výsledků projednání dokončil v souladu s doporučením RMB. RMB doporučila řešení u problematických oblastí rozvoje města stěžejního charakteru. U předmětné územní rezervy B-6 a B-7 následujícím způsobem:

„Vzhledem k tomu, že došlo na úrovni ZÚR JMK k rozhodnutí o umístění koridoru komunikace R-43 na území města Brna, je možné učinit rozhodnutí a aktivovat územní rezervy, tj. územní rezervy převést zpět do zastavitelných ploch dle projednané a vybrané varianty Konceptu ÚPmB či dílčích úprav. Aktivaci územních rezerv převedením do zastavitelných ploch však nelze v úpravě Návrhu ÚPmB před opakovaným veřejným projednáním doporučit, ale až po první aktualizaci nového ÚPmB v rámci Zprávy o uplatňování ÚPmB, případně samostatnou změnou nového ÚPmB. V Návrhu ÚPmB by tak byly územní rezervy ponechány vyjma těch, kde je na základě výsledků projednání doporučeno jejich vypuštění (např. právě předmětná B-6 a B-7)“.

Na základě výše uvedeného pořizovatel dává pokyn územní rezervu B-6 a B-7 z návrhu ÚPmB vypustit v souladu s podnětem určeného zastupitele.

Věcná podstata způsobů vypořádání předmětného podání zůstává nadále relevantní, přestože návrh nového územního plánu města Brna prošel přepracováním s ohledem na Pokyny ZMB z roku 2022 a byl uveden do jednotného standardu ÚPD dle stavebního zákona a jeho prováděcích předpisů. Výše uvedené texty je tedy nutno chápat také ve smyslu těchto úprav.

Připomínka č.2

Vyhodnocení připomínky:

Tangenciální propojení městských částí Brno-Komín a Brno - Bystrc s MČ Brno-Medlánky je dlouhodobě sledované už v platném ÚPmB, pro které je zde vymezena plocha komunikací a prostranství místního významu s navazující plochou krajinné zeleně pro možnost umístění stromořadí či jiného krajinného prvku v rekreačně využívaném území. V Návrhu nového ÚPmB se rovněž v kontinuitě se stávajícím ÚPmB vymezuje plocha veřejného prostranství, která kopíruje stávající zpevněnou cestu vedoucí přes předmětné území (agreguje částečně i návrhovou plochu krajinné zeleně KV ze stávajícího ÚPmB, což je dáno měřítkem nového ÚPmB) a která vytváří podmínky pro žádoucí prostupnost územím. Z hlediska koncepce uspořádání dopravy slouží tato plocha pro vedení samostatné cyklotrasy. Zajišťuje dopravní obsluhu pro rozvojovou část brněnské ZOO ze strany Brna-Bystrce a stabilizovaného areálu Pily ČR, dále pak stabilizovaného areálu Policie ČR a medláneckého letiště ze strany Brna-Medlánek. Převážná část území je však určena pro nestavební využití, které negeneruje dopravní zatížení. Koridor již v současné době plní funkci obsluhy navazujících pozemků a jeho vymezení je nezbytné. Jeho šířka neznamená „výstavbu“ komunikace v celé šíři, ale umožňuje „kultivaci“ nevyhovujícího stavu a doplnění např. oboustranného stromořadí a zvýšení kvality prostupnosti pro pěší a cyklisty. To, jakým způsobem bude upraven provoz na tomto propojení nebo případně rozdělení na provozně nezávislé úseky není předmětem řešení územního plánu, ale úpravy organizace dopravy, která stanoví podmínky provozu, případně zamezí průjezdu nebo omezí některé nežádoucí pohyby.

Na základě rozhodnutí Rady města Brna (RMB) konané na schůzi RMB č.R8/127 zahájené dne 20.1.2021 s pokračováním dne 25.1.2021, uplatnil určený zastupitel, radní pro územní plánování RNDr. Filip Chvátal, PhD. u pořizovatele připravovaného Územního plánu města Brna – Odboru územního plánování a rozvoje MMB, ve smyslu § 53 odst. (1) zákona č. 183/2006 sb., o územním plánování a stavebním řádu, ve znění pozdějších předpisů, podnět, aby vyhodnocení výsledků projednání dokončil v souladu s doporučením RMB. Co se týče problematické oblasti rozvoje města RMB doporučila komunikační propojení Komín - Medlánky řešit jako návrhovou plochu veřejného prostranství O s tím, že část tohoto koridoru v prostoru od odbočky k rozvojové ploše ZOO k areálu Policie ČR bude stabilizován v rozsahu platného ÚPmB (bez integrace plochy zeleně).

Věcná podstata způsobů vypořádání předmětného podání zůstává nadále relevantní, přestože návrh nového územního plánu města Brna prošel přepracováním s ohledem na Pokyny ZMB z roku 2022 a byl uveden do jednotného standardu ÚPD dle stavebního zákona a jeho prováděcích předpisů. Výše uvedené texty je tedy nutno chápat také ve smyslu těchto úprav.

Pro úplnost doplňujeme, že na základě Pokynu č. 6) "Důkladné opakované posouzení připomínek městských částí z veřejného projednání" Zastupitelstva města Brna ze dne 21.06.2022, došlo v území kolem areálu bývalého JZD k úpravě návrhu spočívající v zapracování řešení dle ÚS Komín, Palcary - jih (Ing.arch. Jenčková, 08/2022). V území jsou nově vymezeny plochy smíšené obytné všeobecné, plochy občanského vybavení veřejného a s tím spojené upravené vedení dopravní infrastruktury.

Připomínka č.3

Vyhodnocení připomínky:

V rámci podání je vysloven požadavek na vypuštění komunikačního propojení mezi Medláncami a Ivanovicemi, od ulice V Újezdech, označeným ve výkrese 2.2 jako R/1.

Vyhodnocení z r. 2020:

„Záměr R/1 má přímou souvislost s rozvojem MČ Brno-Řečkovice a MČ Brno-Ivanovice a tento záměr nelze vypustit, ale jeho podoba dozná změn.

V upraveném návrhu budou doplněny plochy rozvoje na k.ú. Ivanovice a záměr R/1 nebude propojován na k.ú. Medlánky a bude veden v koridoru ulice Terezy Novákové (záměr R/31).“

Pro dokladování transparentnosti procesu vyhodnocení podání a pro úplnost uvádíme, že v předmětném území došlo ke změně. Ve výsledném řešení Návrhu nového ÚPmB byla poloha záměru R/1 upravena a záměr je připojen na ulici Žilkovu v MČ Brno-Řečkovice a Mokrá Hora. S územím MČ Brno-Medlánky není propojen.

Tato změna však nemá vliv na podstatu vyhodnocení požadavku podatele.

Věcná podstata způsobů vypořádání předmětného podání zůstává nadále relevantní, přestože návrh nového územního plánu města Brna prošel přepracováním s ohledem na Pokyny ZMB z roku 2022 a byl uveden do jednotného standardu ÚPD dle stavebního zákona a jeho prováděcích předpisů. Výše uvedené texty je tedy nutno chápat také ve smyslu těchto úprav.

Připomínka č.4

Vyhodnocení připomínky:

V rámci podání je požadováno vypuštění plánované komunikace mezi Technologickým parkem (ul. Purkyňovou a ulicí Hudcovou, ústící naproti ZŠ (záměr Me/1).

Pro dokladování transparentnosti procesu vyhodnocení podání je uvedeno také mezitímní vyhodnocení z r. 2020:

Požadavku nebylo v roce 2020 vyhověno, protože: „ÚPmB vymezuje doplnění komunikaci sběrného významu Me/1 z ul. Purkyňova do ul. Hudcova, která je nezbytná pro rozvoj lokality Technologický park Me-1. Společně s další komunikační sítí v navazujícím území doplňuje dopravní skelet pro odvedení dopravy z této části území.“

Konečné vyhodnocení podání se vztahuje k výslednému řešení Návrhu nového ÚPmB:

Návrh Územního plánu města Brna pro opakované veřejné projednání (06/2021) byl upraven. Záměr Me/1 byl přetrasován do souběžné polohy s ulicí Hradeckou. Do ulice Hudcovy naproti ZŠ tedy není připojen.

Tímto je požadavek zohledněn.

Pro úplnost doplňujeme, že ačkoli byla sběrná komunikace Me/1 vypuštěna, zůstává navržena místní komunikace v rámci plochy veřejného prostranství.

Věcná podstata způsobů vypořádání předmětného podání zůstává nadále relevantní, přestože návrh nového územního plánu města Brna prošel přepracováním s ohledem na Pokyny ZMB z roku 2022 a byl uveden do jednotného standardu ÚPD dle stavebního zákona a jeho prováděcích předpisů. Výše uvedené texty je tedy nutno chápat také ve smyslu těchto úprav.

Připomínka č.5

Vyhodnocení připomínky:

Návrh ÚPmB (6/2020) vymezil O-6 jako územní rezervu k prověření možnosti napojení lokality bydlení vymezené v územní rezervě B-6 na komunikační síť ve směru Medlánky (Technologický park)– Hudcova – Řečkovice – Ivanovice tak, aby byl přiměřeně doplněn chybějící dopravní skelet, přičemž je možné aktivovat územní rezervu pouze v případě, že bude na úrovni ZÚR JMK rozhodnuto o trasování D43 na území města Brna.

Nicméně na základě rozhodnutí Rady města Brna (RMB), které přijala na schůzi RMB č.R8/127 zahájené dne 20.1.2021 s pokračováním dne 25.1.2021, uplatnil určený zastupitel, radní pro územní plánování RNDr. Filip Chvátal, PhD. u pořizovatele připravovaného Územního plánu města Brna – Odboru územního plánování a rozvoje MMB, ve smyslu § 53 odst. (1) zákona č. 183/2006 sb., o územním plánování a stavebním řádu, ve znění pozdějších předpisů, podnět, aby vyhodnocení výsledků projednání dokončil v souladu s doporučením RMB. RMB doporučila řešení u problematických oblastí rozvoje města stěžejního charakteru. u předmětné územní rezervy O-6 následujícím způsobem:

„Vzhledem k tomu, že došlo na úrovni ZÚR JMK k rozhodnutí o umístění koridoru komunikace R-43 (S43) na území města Brna, je možné učinit rozhodnutí a aktivovat územní rezervy tj. územní rezervy převést zpět do zastavitelných ploch dle projednané a vybrané varianty Konceptu ÚPmB či dílčích úprav. Aktivaci územních rezerv převedením do zastavitelných

ploch však nelze v úpravě Návrhu ÚPmB před opakovaným veřejným projednáním doporučit, ale až po první aktualizaci nového ÚPmB v rámci Zprávy o uplatňování ÚPmB, případně samostatnou změnou nového ÚPmB. V Návrhu ÚPmB by tak byly územní rezervy ponechány vyjma těch, kde je na základě výsledků projednání doporučeno jejich vypuštění.

Vzhledem k nesouhlasu s původním vedením územní rezervy O-5 a výše uvedenému doporučení RMB na vypuštění koridoru územní rezervy O-6 a O-5 centrem Medlánek byla následně naznačena možnost změny jejího trasování. Jejich úpravu však nebylo možné z časových důvodů prověřit v potřebné podrobnosti a s podrobnějším vyhodnocením dopadů a vlivů na území.

Aby bylo možné podrobněji prověřit toto území jednak z hlediska koncepce dopravy (Odboru dopravy MMB) a z hlediska územních dopadů (Odboru územního plánování a rozvoje MMB), bylo z pozice pořizovatele rozhodnuto o potřebě jejího dalšího vymezení.

Z tohoto důvodu bude územní rezerva O-6 v Návrhu ponechána beze změny a územní rezerva O-5 bude upravena do koridoru v návaznosti od územní rezervy O-6 po propojení se záměrem R/1.

Závěrem uvádíme, že vzhledem k tomu, že se jedná pouze o územní rezervy, tak aktuálně nedochází k žádné změně ÚPmB v souvislosti s těmito dopravními koridory. Po zpracování podrobnějších prověřovacích studií budou vyhodnoceny dopady do území a až následně na základě doporučení bude rozhodnuto o těchto územních rezervách a případném konkrétním vedení tohoto komunikačního propojení.

Věcná podstata způsobů vypořádání předmětného podání zůstává nadále relevantní, přestože návrh nového územního plánu města Brna prošel přepracováním s ohledem na Pokyny ZMB z roku 2022 a byl uveden do jednotného standardu ÚPD dle stavebního zákona a jeho prováděcích předpisů. Výše uvedené texty je tedy nutno chápat také ve smyslu těchto úprav.

Připomínka č.6

Vyhodnocení připomínky:

Návrh ÚPmB (6/2020) vymezil O-5 centrem Medlánek jako územní rezervu k prověření možnosti napojení lokality bydlení vymezené v územní rezervě B-6 na komunikační síť ve směru Medlánek (Technologický park)– Hudcova – Řečkovice – Ivanovice tak, aby byl přiměřeně doplněn chybějící dopravní skelet.

Dále viz odůvodnění připomínky č.5

Věcná podstata způsobů vypořádání předmětného podání zůstává nadále relevantní, přestože návrh nového územního plánu města Brna prošel přepracováním s ohledem na Pokyny ZMB z roku 2022 a byl uveden do jednotného standardu ÚPD dle stavebního zákona a jeho prováděcích předpisů. Výše uvedené texty je tedy nutno chápat také ve smyslu těchto úprav.

Připomínka č.7

Vyhodnocení připomínky:

V rámci podání je požadováno zrušení dopravního propojení mezi ulicemi V Újezdech a K Babě v rozvojové ploše Me-3.

Původní vyhodnocení z r. 2020:

„Komunikace v ulici V Újezdech je vymezena plochou dopravní infrastruktury D, komunikace v ulici K Babě je vyznačeno plochou veřejného prostranství. Rozvojová lokalita Me-3 není s ulicí V Újezdech přímo propojena. Přímé propojení je možné v rámci obecných podmínek využití území, ovšem vzhledem k realizované zástavbě je obtížně realizovatelné a nevhodné. V rámci prostupnosti území je vhodné do karty lokality doplnit podmínku propojení pouze pro pěší a cyklisty.“

Pro dokladování transparentnosti procesu vyhodnocení podání a pro úplnost uvádíme, že v předmětném území došlo ke změně. Ve výsledném řešení Návrhu nového ÚPmB byla poloha záměru R/1 upravena a na k.ú. Medlánek již není vymezen. Komunikace v ulici V Újezdech již

není vymezena plochou dopravní infrastruktury D, ale plochou veřejných prostranství. V kartě rozvojové lokality Me-3 je doplněna podmínka zajištění prostupu územím pro pěší a cyklisty. Tato změna však nemá vliv na podstatu původního vyhodnocení podání.

Věcná podstata způsobů vypořádání předmětného podání zůstává nadále relevantní, přestože návrh nového územního plánu města Brna prošel přepracováním s ohledem na Pokyny ZMB z roku 2022 a byl uveden do jednotného standardu ÚPD dle stavebního zákona a jeho prováděcích předpisů. Výše uvedené texty je tedy nutno chápat také ve smyslu těchto úprav.

Připomínka č.8

Vyhodnocení připomínky:

Podatel požaduje změnit plánovanou výstavbu na polích mezi Medládkami, Řečkoviciemi a Ivanovicemi (rozvojové lokality R-3 a Me-4) výhradně na méně intenzivní nízkopodlažní zástavbu, případně požaduje významné rozšíření ploch zeleně.

Rozvojová lokalita Me-4 bude na základě doporučení samosprávy města k vypořádání námitek a připomínek doručených k projednanému Návrhu nového ÚP upravena následovně: Návrhové stavební plochy bydlení (B) a smíšená obytná (C) budou vymezeny jako plocha zemědělská (A). Zůstane tak zachováno stávající funkční využití dle platného ÚPmB – pro zemědělský půdní fond. Původně vymezená plocha městské zeleně pro nový park nebude vymezena. Rozvojová lokalita Me-4 bude zredukována a zůstane pouze jižní část s návrhovými plochami pro veřejnou vybavenost (V).

Rozvojová lokalita R-3 měla původně zůstat bez úprav. Věcný obsah připomínky k rozvojové lokalitě R-3 byl však uplatněn opakovaně při 1. opakovaném veřejném projednání. Podnět na změnu regulativu u předmětné plochy B/k3 na B/r2 podala mimo jiné MČ Brno-Řečkovice a Mokrá Hora. Určený zastupitel RNDr. Filip Chvátal, PhD. dle § 53 odst. (1) stavebního zákona uplatnil v procesu vyhodnocování výsledků projednání dopisem č.j. MMB/0477610/2021 ze dne 13.9.2021 na základě doporučení RMB R8/168 konané dne 1.9.2021 podnět na zohlednění místních zájmů MČ Brno-Řečkovice a Mokrá Hora a to u plochy bydlení v lokalitě Díly (mezi areálem kasáren a zástavbou v ul. Žilkova) snížit výšku zástavby na 2; tj. na místo uvedené B/k3 změnit regulativ na B/r2. Městské části jsou dle Statutu města Brna oprávněny uplatňovat právo na místní samosprávu ve specifickém režimu prostřednictvím vyjádření k projednávaným územně plánovacím dokumentacím.

Na základě výsledků projednání byly místní zájmy městské části Brno-Řečkovice zohledněny a Návrh pro druhé veřejné opakované projednání bude upraven (u předmětné plochy dojde ke změně regulativu z B/k3 na B/r2 a k vymezení plochy smíšené obytné C/k3 podél budoucí městské třídy). Touto úpravou je částečně reagováno také na požadavek podatele.

V rámci předmětné lokality je v aktuálním návrhu ÚPmB samostatně vymezena jedna plocha městské zeleně a o dalších se neuvažuje. Platí však to, že u ploch bydlení i ploch smíšených obytných je dle regulativu povinnost dodržet minimální plochu zeleně v rozsahu 30 % pro disponibilní pozemky stavebního záměru. Zeleň tedy musí být, jak požaduje podatel, výraznou součástí ploch C.

Věcná podstata způsobů vypořádání předmětného podání zůstává nadále relevantní, přestože návrh nového územního plánu města Brna prošel přepracováním s ohledem na Pokyny ZMB z roku 2022 a byl uveden do jednotného standardu ÚPD dle stavebního zákona a jeho prováděcích předpisů. Výše uvedené texty je tedy nutno chápat také ve smyslu těchto úprav.

Připomínka č.9

Vyhodnocení připomínky:

Plochy pro veřejnou vybavenost v rozvojové lokalitě Me-4 jsou určeny pro výstavbu MŠ. V dotčeném území se vyskytují převážně plochy bydlení. Rozvojová lokalita proto řeší doplnění ploch veřejné vybavenosti na severním okraji MČ Medládky, které naváží na přírodně rekreační území kolem Medláneckého rybníka. MČ Medládky dlouhodobě postrádá novou

mateřskou školu, část plochy pro veřejnou vybavenost je proto vhodné využít právě tímto účelem. Z toho důvodu je vhodné ponechat pro ni vymezené plochy.

Věcná podstata způsobů vypořádání předmětného podání se mění, a to i ve vazbě na skutečnost, že návrh nového územního plánu města Brna prošel přepracováním s ohledem na Pokyny ZMB z roku 2022 a byl uveden do jednotného standardu ÚPD dle stavebního zákona a jeho prováděcích předpisů, tj. výše uvedené texty je nutno chápat ve smyslu těchto úprav.

Vyhodnocení se mění takto:

V daném území došlo na základě nového požadavku místní samosprávy městské části Brno-Medlánky k úpravě návrhu spočívající v úpravě rozsahu vymezené rozvojové lokality Me-4. Rozvojová lokalita byla redukována a mezi poldrem a veřejným prostranstvím – pokračování ul. Nadační byla ponechána plocha zeleně; z tohoto důvodu je možné připomínce vyhovět.

Připomínka č.10

Vyhodnocení připomínky:

Požadujete pro rozvojovou lokalitu Me-4 podmínku prověření územní studii. Jako důvod uvádíte především prostup do sousedících rekreačních a sportovních oblastí.

Podmínka tohoto prostupu je uvedena v kartě lokalit, nemůže být tedy opomenuta. Územní studie se předepisuje zpravidla ve větších rozvojových plochách pro řešení vybraných problémů, případně pro variantní řešení. Na své náklady může územní studii zpracovat také ten, který změnu v území inicioval a realizuje ji. Plocha této lokality je však pro zadání samostatné územní studie příliš malá a okruh problémů příliš omezený na to, aby se nová výstavba ÚS podmiňovala.

Rozsah rozvojové lokality Me-4 byl oproti původnímu návrhu podstatně zmenšen.

Věcná podstata způsobů vypořádání předmětného podání zůstává nadále relevantní, přestože návrh nového územního plánu města Brna prošel přepracováním s ohledem na Pokyny ZMB z roku 2022 a byl uveden do jednotného standardu ÚPD dle stavebního zákona a jeho prováděcích předpisů. Výše uvedené texty je tedy nutno chápat také ve smyslu těchto úprav.

Připomínka č.11

Vyhodnocení připomínky:

Pro lokalitu R-8 požadujete zásadní snížení intenzity využití území. Uprostřed stabilizovaných ploch pro bydlení se nachází zahrádkářská kolonie, nevyužívané objekty a výšková stavba bývalé Geofyziky.

Návrh nového ÚP počítá s využitím zahrádek pro plochu veřejné městské zeleně, která může plnit i funkci veřejného prostranství. Zbytek ploch je určený pro bydlení nebo jako plocha smíšená obytná s volnou zástavbou s výškovou úrovní v/3 (6-16 m). Toto je nejnižší možná výšková úroveň vhodná pro městskou zástavbu, obytná sídliště a areály. Nižší zástavba s nižší intenzitou osídlení 1 nebo 2 je vhodná pro rezidenční nízkopodlažní zástavbu, tedy samostatné nebo řadové rodinné domy. Nově navrhovaná zástavba bude navazovat svým charakterem spíše na zástavbu mezi ulicemi Podpěrova a Jabloňová také s výškovou úrovní v/3. Větší výšková úroveň v/5 je navržena pouze pro stávající výškovou budovu Geofyziky. Snížení výškové úrovně zástavby pod úroveň 3 a s tím snížení intenzity využití území není možné. Výšková úroveň 3 je pro volnou bytovou zástavbu nejnižší možná, nižší zástavba rodinnými domy (rezidenční zástavba) v lokalitě není vhodná.

Věcná podstata způsobů vypořádání předmětného podání zůstává nadále relevantní, přestože návrh nového územního plánu města Brna prošel přepracováním s ohledem na Pokyny ZMB z roku 2022 a byl uveden do jednotného standardu ÚPD dle stavebního zákona a jeho prováděcích předpisů. Výše uvedené texty je tedy nutno chápat také ve smyslu těchto úprav.

Připomínka č.12

Vyhodnocení připomínky:

V rámci připomínky je požadavek na vymezení propojení ulice Renčovy a Terezy Novákové formou veřejně prospěšných staveb.

Ve výkresu 2.2 Souhrnný výkres dopravy a 3.0 Veřejně prospěšných staveb jsou vymezeny plochou dopravní infrastruktury D prvky systému komunikací, tvořící základní komunikační systém města Brna (komunikace sběrné, nadsběrné, rychlostní a dálnice).

Komunikace, které jsou vymezeny plochou veřejných prostranství jsou součástí místní sítě a zajišťují doplňkové propojení v rámci městské části. Tímto způsobem je vyznačeno i propojení Renčova – Terezy Novákové.

Z hlediska nastavených principů vyznačení prvků (viz výše) nelze požadavku na doplnění vymezení propojení Renčova – Terezy Novákové ve výkresu 2.2 a 3.0 vyhovět, protože se jedná především o síť obslužných komunikací vymezených plochou veřejných prostranství.

Věcná podstata způsobů vypořádání předmětného podání zůstává nadále relevantní, přestože návrh nového územního plánu města Brna prošel přepracováním s ohledem na Pokyny ZMB z roku 2022 a byl uveden do jednotného standardu ÚPD dle stavebního zákona a jeho prováděcích předpisů. Výše uvedené texty je tedy nutno chápat také ve smyslu těchto úprav.

Připomínka č.13

Vyhodnocení připomínky:

Předmětem připomínky je požadavek na vypuštění územních rezerv pro bydlení B-6 a B-7.

Předmětné území Medlánky má být dle dohody o vypořádání stanoviska Ministerstva životního prostředí (MŽP ČR) ke Konceptu ÚPmB ze dne 22.6.2017 z hlediska záboru ZPF řešeno dle varianty II. Konceptu ÚPmB s požadavkem na převedení rozvojové lokality Me-7 v rozsahu var. I Konceptu ÚPmB do územní rezervy pro bydlení (v Návrhu ÚPmB územní rezerva B-6) a dle podnětu samosprávy rozvojovou lokalitu Me-8 východně od komunikačního propojení řešit v rozsahu dle var. III (v Návrhu ÚPmB rozvojová lokalita Me-4) a západně od komunikačního propojení zařadit do územní rezervy pro bydlení v rozsahu dle var. II. (v Návrhu ÚPmB část územní rezervy B-7). V bezprostředním okolí měla být navazující rozvojová lokalita v MČ Brno-Řečkovice a Mokrá hora R-3 řešena obdobným způsobem - východně od komunikačního propojení rozvoj území dle var. III Konceptu ÚPmB (v Návrhu ÚPmB rozvojová lokalita R-3), západně od komunikace územní rezerva pro bydlení v rozsahu dle var. II. (v Návrhu ÚPmB část územní rezervy B-7). Tato dohodnutá řešení jsou součástí Pokynů pro vypracování Návrhu ÚPmB, které schválilo Zastupitelstvo města Brna usnesením č. ZM7/3871 na zasedání konaném dne 19. 6. 2018 (dále jen "Pokyny"). Návrhem ÚPmB jsou tak v daném území zcela naplněny Pokyny pro vypracování Návrhu ÚPmB a dotčený orgán MŽP ČR v této fázi pořizované dokumentace plně souhlasí s předloženým řešením Návrhu ÚPmB z hlediska záboru ZPF v k.ú. Medlánky, a proto není důvodné předmětné řešení měnit.

Uvádíme také, že územní rozvoj v ose Medlánky – Řečkovice – Ivanovice vyplývá ze Zadání, které je tímto způsobem konzistentně naplňováno. Tento rozvoj souvisí s trasováním D43 a předmětné územní rezervy bude možné aktivovat (převést do návrhu) pouze v případě, že bude na úrovni ZÚR JMK rozhodnuto o výsledné variantě řešení D43 na území města. Při návrhu řešení pak musí být zohledněny a zapracovány i případné další dopady a souvislosti, které nyní nelze dopředu předjímat.

Ovšem je nutné uvést, že v k.ú. Medlánky téměř nedochází v Návrhu ÚPmB k vymezení nových zastavitelných (návrhových) ploch oproti platnému ÚPmB, vyjma zastavitelných ploch na východní straně prodloužené ulice V Újezdech.

Nicméně na základě rozhodnutí Rady města Brna (RMB), které přijala na schůzi RMB č. R8/127 zahájené dne 20.1.2021 s pokračováním dne 25.1.2021, uplatnil určený zastupitel, radní pro územní plánování RNDr. Filip Chváta, PhD. u pořizovatele připravovaného Územního plánu města Brna – Odboru územního plánování a rozvoje MMB, ve smyslu § 53 odst. (1) zákona č. 183/2006 sb., o územním plánování a stavebním řádu, ve znění pozdějších

předpisů, podnět, aby vyhodnocení výsledků projednání dokončil v souladu s doporučením RMB. RMB doporučila řešení u problematických oblastí rozvoje města stěžejního charakteru. u předmětné územní rezervy B-6 a B-7 následujícím způsobem:

„Vzhledem k tomu, že došlo na úrovni ZÚR JMK k rozhodnutí o umístění koridoru komunikace R-43 na území města Brna, je možné učinit rozhodnutí a aktivovat územní rezervy tj. územní rezervy převést zpět do zastavitelných ploch dle projednané a vybrané varianty Konceptu ÚPmB či dílčích úprav. Aktivaci územních rezerv převedením do zastavitelných ploch však nelze v úpravě Návrhu ÚPmB před opakovaným veřejným projednáním doporučit, ale až po první aktualizaci nového ÚPmB v rámci Zprávy o uplatňování ÚPmB, případně samostatnou změnou nového ÚPmB. V Návrhu ÚPmB by tak byly územní rezervy ponechány vyjma těch, kde je na základě výsledků projednání doporučeno jejich vypuštění.

Na základě výše uvedeného pořizovatel dává pokyn územní rezervu B-6 a B-7 z návrhu ÚPmB vypustit v souladu s podnětem určeného zastupitele.

Věcná podstata způsobů vypořádání předmětného podání zůstává nadále relevantní, přestože návrh nového územního plánu města Brna prošel přepracováním s ohledem na Pokyny ZMB z roku 2022 a byl uveden do jednotného standardu ÚPD dle stavebního zákona a jeho prováděcích předpisů. Výše uvedené texty je tedy nutno chápat také ve smyslu těchto úprav.

Připomínka č.14

Vyhodnocení připomínky:

Vymezení územního systému ekologické stability (ÚSES) je v Návrhu ÚPmB v souladu s odborným oborovým dokumentem – plánem ÚSES, který je nezbytným podkladem pro vymezení ÚSES v ÚPD. Dle plánu ÚSES jsou v předmětné lokalitě vymezeny interakční prvky, které nahrazují lokální biokoridor ve dně údolí Medláneckého potoka nad Medládkami vymezený v platném ÚPmB. K hlavním důvodům nahrazení předmětného biokoridoru interakčními prvky patří jeho nízký biogeografický význam bez možnosti začlenění do ucelené hydrofilní větve místního ÚSES s vymezením funkčně odpovídajících biocenter.

Pro informaci uvádíme, že interakční prvek je obecně doplňkovou skladebnou částí lokálního ÚSES, která posiluje interakci ekologicky stabilnějších a méně stabilních ekosystémů, a tím ty méně stabilní pomáhá stabilizovat. Konkrétně zprostředkovává příznivé působení lokálních (místních) biocenter a biokoridorů na okolní, ekologicky méně stabilní krajinu. Skutečnost, že jde o doplňkové skladebné části místního ÚSES, znamená, že představují doplněk k vymezení biocenter a biokoridorů a není až tak podstatná jejich funkce pro ochranu přirozeného genofondu. Vymezení interakčních prvků není na rozdíl od biocenter a biokoridorů nikterak vázáno na biogeografické členění krajiny, a naopak daleko více vychází z aktuálního stavu krajiny. Návrh soustavy interakčních prvků má v zásadě doporučující charakter a nemá zákonnou podporu.

Ve vztahu k územnímu plánu jsou interakční prvky obecně "podměrečnou" kategorií, tj. takovou kategorií prvků, jejichž vymezení je pod rozlišovací možností územního plánu a povinnost jeho vymezení ani nevyplývá z právních předpisů. Nicméně o existenci interakčních prvků či o existenci jejich návrhu by měl mít zpracovatel územně plánovací dokumentace povědomí, aby svým řešením zbytečně funkční prvky nelikvidoval a u dosud neexistujících či nedostatečně funkčních neznemožnil provedení navržených opatření.

Na základě uvedeného je zřejmý důvod, pro který v dané lokalitě není v Návrhu ÚPmB vymezena a ani není vhodné vymezovat skladebnou část ÚSES – lokální biokoridor. Nicméně zpracovatel svým návrhem – vymezením příslušných ploch návrhové zeleně v předmětné lokalitě zajistil další existenci a funkčnost daných interakčních prvků.

V případě pozemku p.č. 1818 k.ú. Medládky uvádíme, že by se jeho vymezením jako samostatné plochy krajinné zeleně vytvořila podměrečná plocha, která nemá zákonné ani koncepční opodstatnění, protože předmětné krajinné prvky s ekologicko-stabilizační a také estetickou funkcí v podobě aleje jsou přirozenou součástí mimoprodukčních funkcí zemědělské plochy (viz Odůvodnění Návrhu ÚPmB). Pro informaci ještě uvádíme, že na základě požadavku a dohody s dotčeným orgánem Odborem životního prostředí Magistrátu

města Brna, bude do závazné textové části doplněna regulace zajišťující větší a zřejmější ochranu výše uvedených krajinnotvorných prvků. V souvislosti s plánovanou budoucí urbanizací území není vymezení ploch krajinné zeleně žádoucí; vymezení těchto ploch má význam ve volné krajině.

Věcná podstata způsobů vypořádání předmětného podání zůstává nadále relevantní, přestože návrh nového územního plánu města Brna prošel přepracováním s ohledem na Pokyny ZMB z roku 2022 a byl uveden do jednotného standardu ÚPD dle stavebního zákona a jeho prováděcích předpisů. Výše uvedené texty je tedy nutno chápat také ve smyslu těchto úprav.

Připomínka č.15

Vyhodnocení připomínky:

Objekty a plochy pro plnění funkce veřejné vybavenosti a sportu mohou být připuštěny i v plochách pro bydlení B nebo smíšených obytných C.

Sběrná střediska odpadů nejsou vzhledem ke svému charakteru a rozloze v územním plánu vymezena. Umístění sběrných středisek odpadů statutárního města Brna je přípustné v plochách bydlení, smíšených obytných, komerční vybavenosti, nákupních a zábavních center a zvláštních areálů, výroby a skladování, lehké výroby, podmíněně přípustné v plochách technické infrastruktury, dopravní infrastruktury a na veřejném prostranství, pokud toto umístění nenaruší jejich funkci.

Připomínce je vyhověno jiným způsobem.

Věcná podstata způsobů vypořádání předmětného podání zůstává nadále relevantní, přestože návrh nového územního plánu města Brna prošel přepracováním s ohledem na Pokyny ZMB z roku 2022 a byl uveden do jednotného standardu ÚPD dle stavebního zákona a jeho prováděcích předpisů. Výše uvedené texty je tedy nutno chápat také ve smyslu těchto úprav.

Připomínka č.16

Vyhodnocení připomínky:

Skutečný způsob využití předmětného pozemku, tj. pobytová louka s ekologickou, komunikační a rekreační funkcí je realizovatelný a přípustný i v rámci plochy zemědělské, a to zejména z důvodu, že plní mimoprodukční funkce zemědělské plochy. Dané využití je také v souladu s § 18 odst. (5) stavebního zákona, jehož záměry Návrh ÚPmB z důvodu veřejného zájmu nevylučuje.

Nicméně vzhledem k tomu, že je předmětný pozemek ve vlastnictví Statutárního města Brna, jeho grafická čitelnost je v měřítku zpracování nového ÚPmB, skutečné využití nejlépe reflektuje právě plocha krajinné zeleně a pozemek nebude tvořit nesmyslnou enklávu v daném území, protože plynule navazuje na okolní plochy krajinné zeleně, jeví se důvodné změnit pozemek na plochu krajinné zeleně "K".

Věcná podstata způsobů vypořádání předmětného podání zůstává nadále relevantní, přestože návrh nového územního plánu města Brna prošel přepracováním s ohledem na Pokyny ZMB z roku 2022 a byl uveden do jednotného standardu ÚPD dle stavebního zákona a jeho prováděcích předpisů. Výše uvedené texty je tedy nutno chápat také ve smyslu těchto úprav.

Připomínka č.17

Vyhodnocení připomínky:

Předmětem připomínky je požadavek na zachování stávajícího prostupu územím mezi ul. Turistickou a Vycházkovou a z toho důvodu pozemky parc.č. 1033/1 a 1033/12, k.ú. Medlánský definovat jako zeleň Z, tj. neměnit na plochu zahrádek I. Připomínce nelze zcela vyhovět, neboť se jedná o pozemky v soukromém vlastnictví, kdy jeho vlastníci požadují jiné funkční využití, kterému nelze v současné době vyhovět. To však nevylučuje i v plochách zahrádek zachovat stávajícího prostupu územím, pokud bude na tomto řešení s vlastníkem pozemků nalezena shoda.

Pro informaci závěrem uvádíme fakt, že dle obecných podmínek závazné části „Návrhu ÚPmB (2020)“: „Záměry na změny v území musí zachovávat a posilovat prostupnost v území; ve stabilizovaných plochách musí být zachovány pěší trasy zajišťující průchodnost území a přístup k jednotlivým pozemkům. V plochách změn musí být navrhována řešení, která zajistí prostupnost v území, zejména návaznost na zastavěné území či zastavitelné plochy nebo pěší průchodnost do krajiny.“, a dále „Stavby a zařízení dopravní a technické infrastruktury lze umístit ve všech typech ploch s rozdílným způsobem využití. V případě ploch zástavby lze stavby a zařízení dopravní infrastruktury umístit, pokud záměr není zjevně nepřiměřený vůči návazným či dotčeným plochám. V případě volných ploch lze stavby a zařízení dopravní a technické infrastruktury umístit za podmínky minimalizace jejich plošného a prostorového střetu s příslušnou plochou a minimalizace negativního vlivu na funkčnost plochy vyplývající z hlavního využití, pokud není v podmínkách využití typů ploch stanoveno jinak.“, a také „Veřejná prostranství lze umístit ve všech typech ploch s rozdílným způsobem využití.“

Na základě uvedeného je zřejmé, že není nutná požadovaná změna funkčního využití pro zajištění prostupu, která by jako taková měla být zajištěna regulacemi území danými v textové části Návrhu ÚPmB (2020).

Věcná podstata způsobů vypořádání předmětného podání zůstává nadále relevantní, přestože návrh nového územního plánu města Brna prošel přepracováním s ohledem na Pokyny ZMB z roku 2022 a byl uveden do jednotného standardu ÚPD dle stavebního zákona a jeho prováděcích předpisů. Výše uvedené texty je tedy nutno chápat také ve smyslu těchto úprav.

Připomínka č.18

Vyhodnocení připomínky:

Skutečný stav (stromová kaple sloužící jako místo spočinutí a rozjímání na procházkách, k venkovním bohoslužbám, k oddávání snoubenců v přírodě nebo třeba pro pořádání koncertů a určené pro širokou veřejnost), a předpokládaný způsob využití předmětného pozemku (vzpomínkový háj s možností pohřbívání ke kořenům) neodpovídá funkčnímu využití navrženému v Návrhu ÚPmB pro plochy zahrádek "I". Vzhledem k tomu, že se část výše uvedených aktivit v daném místě realizuje již nyní, nepředpokládá se konfliktní působení na okolní plochy. Dále uvádíme, že se jedná o pozemky ve vlastnictví města Brna a jde o záměr městské části podporovaný městem. Na základě uvedeného je vhodné vymezit předmětný pozemek p.č. 1353 v k.ú. Medlánky na plochu, která nejlépe reflektuje reálný i budoucí způsob využití a to na plochu veřejné vybavenosti „V/x/h (lze považovat za plochu v krajině bez nutnosti navázání této plochy na plochu veřejného prostranství).

Věcná podstata způsobů vypořádání předmětného podání zůstává nadále relevantní, přestože návrh nového územního plánu města Brna prošel přepracováním s ohledem na Pokyny ZMB z roku 2022 a byl uveden do jednotného standardu ÚPD dle stavebního zákona a jeho prováděcích předpisů. Výše uvedené texty je tedy nutno chápat také ve smyslu těchto úprav.

Připomínka č.19

Vyhodnocení připomínky:

V dané věci uplatnila připomínku MČ Brno-Medlánky, pořizovatel požadavku vyhověl takto: Pozemek parc. č. 1000/11 k. ú. Medlánky je dle platného ÚPmB sice součástí plochy vodohospodářské, dle stavu v území je také spolu s pozemkem parc. č.1012/12 zahrnut do společného oplocení u RD Rysova 2b, s přístupem z ulice Rysova. Jejich vymezení jako součást stabilizované plochy B/r2 je žádoucí.

Oproti tomu pozemek parc. č. 994/1 a s ním i pozemky parc. č. .994/2, 994/3, 984/5, 1012/11 a 1012/20 k. ú. Medlánky jsou dle platného ÚPmB součástí plochy vodohospodářské, dle stavu v území jsou přístupné pouze cestou kolem rybníka a nesouvisejí s nemovitostí určenou pro bydlení. Není proto důvod je nyní v novém ÚP zahrnovat do stabilizované plochy bydlení, využití pozemků takovému funkčnímu využití neodpovídá. V tomto rozsahu se tímto připomínce částečně vyhovuje.

Věcná podstata způsobů vypořádání předmětného podání zůstává nadále relevantní, přestože návrh nového územního plánu města Brna prošel přepracováním s ohledem na Pokyny ZMB z roku 2022 a byl uveden do jednotného standardu ÚPD dle stavebního zákona a jeho prováděcích předpisů. Výše uvedené texty je tedy nutno chápat také ve smyslu těchto úprav.

Připomínka č.20

Vyhodnocení připomínky:

V dané věci uplatnila připomínku MČ Brno-Medlánky, pořizovatel požadavku vyhověl takto: Na částech pozemků v majetku smB parc. č. 985/1 a 985/19 k. ú. Medlánky při ulici Rysova je v ÚP vymezena plocha ke stavebnímu využití pro bydlení, stejně tak je na části pozemků návrhová plocha městské zeleně. Pořizovatel preferuje ponechat možnost stavebního využití, tj. nevymezovat zde pouze plochu zeleně. Ta je vyjádřena na částech pozemků v rozsahu návrhové plochy Z. Byť je MČ preferované stavební využití pro domov pro seniory přípustné i v ploše bydlení, garancí takového cílového využití je právě plocha veřejné vybavenosti V. S ohledem na vlastnictví pozemků smB je také vhodné plochu pro veřejný účel jednoznačně v novém ÚP vymezit odpovídající funkcí, tj. plochou V.

Věcná podstata způsobů vypořádání předmětného podání zůstává nadále relevantní, přestože návrh nového územního plánu města Brna prošel přepracováním s ohledem na Pokyny ZMB z roku 2022 a byl uveden do jednotného standardu ÚPD dle stavebního zákona a jeho prováděcích předpisů. Výše uvedené texty je tedy nutno chápat také ve smyslu těchto úprav.

Připomínka č.21

Vyhodnocení připomínky:

V dané věci uplatnila připomínku MČ Brno-Medlánky, pořizovatel požadavku vyhověl takto: Požadované vymezení samostatné plochy V na částech pozemků parc. č. 985/1, 985/2 a 985/21 v jižním konci ulice Rysova, při kruhovém objezdu není s ohledem na metodiku zpracování nového ÚP vhodné: jednalo by se o podměrečnou plochu, kterou je problematické v novém ÚP samostatně vymezit za současného zachování čitelnosti hlavního výkresu - rozsah plochy a zápis kódu stavební plochy. Záměr nového objektu radnice MČ lze realizovat i v rámci plochy bydlení. Přesto pořizovatel s přihlédnutím k místním zájmům městské části dává pokyn zpracovatelům, aby požadavek MČ na plochu V prověřil.

Zpracovatel se na základě pokynu pořizovatele problematikou vymezení samostatné funkční plochy zabýval a -z pozice odborného garanta správnosti řešení- v upraveném návrhu ÚP nakonec vymezil rozsah plochy V/v2 tak, aby byla plocha vymezena přehledným způsobem. Ve výsledku je připomínce vyhověno.

Věcná podstata způsobů vypořádání předmětného podání zůstává nadále relevantní, přestože návrh nového územního plánu města Brna prošel přepracováním s ohledem na Pokyny ZMB z roku 2022 a byl uveden do jednotného standardu ÚPD dle stavebního zákona a jeho prováděcích předpisů. Výše uvedené texty je tedy nutno chápat také ve smyslu těchto úprav.

Připomínka č.22

Vyhodnocení připomínky:

V dané věci uplatnila připomínku MČ Brno-Medlánky, pořizovatel odůvodnil takto: Území mezi bytovými domy jabloňová 22-28 a ulicí Kuřimskou, které je využíváno jako volné prostranství - zeleň má výměru pod limit 0,2 ha pro samostatné funkční vymezení; plocha zeleně v platném ÚPmB dnes zahrnuje větší území, i to, které je již stavebně využito. Po zpřesnění využití dle skutečného stavu není samostatné vymezení plochy městské zeleně Z v návrhu nového ÚP účelné, území bude nadále užíváno jako volné prostranství v rámci stabilizované plochy bydlení.

Věcná podstata způsobů vypořádání předmětného podání zůstává nadále relevantní, přestože návrh nového územního plánu města Brna prošel přepracováním s ohledem na Pokyny ZMB z roku 2022 a byl uveden do jednotného standardu ÚPD dle stavebního zákona a jeho prováděcích předpisů. Výše uvedené texty je tedy nutno chápat také ve smyslu těchto úprav.

Připomínka č.23

Vyhodnocení připomínky:

V dané věci uplatnila připomínku MČ Brno-Medlánky, pořizovatel požadavek zohlednil takto: Oproti platnému ÚPmB a řešení obsaženému v Konceptu ÚP není v Návrhu ÚP zástavba RD v ulici Za Parkem a Hujíčkova zahrnuta do návrhové plochy, ale je již stabilizována. Proto je žádoucí stabilizovanou plochu bydlení vymezit dle skutečného stavu v území a městské pozemky 855, 856 a jižní část pozemku 711/1 (s cestou ve stopě ulice Hujíčkova) vše k. ú. Medlánky vymezit jako stabilizovanou plochu zeleně - sloučit s plochou zeleně zámeckého parku. Návrh ÚP totiž vymezení jižní stopy ulice Hujíčkova jako plochy veřejného prostranství dle Konceptu ÚP nepřebírá.

Je žádoucí zachovat na městském pozemku parc. č. 710/1 k. ú. Medlánky návrhovou plochu městské zeleně, lze připustit oproti projednanému Konceptu ÚP (i platnému ÚPmB) redukcí jejího rozsahu do podoby dle návrhu nového ÚP. Plocha zeleně je v daném místě podstatná pro kvalitní propojení od stávajícího zámeckého parku k budoucí tramvajové smyčce do dalšího území v lokalitě Me-1. Návrhová plocha Z byla pro tento účel v Návrhu ÚP (projednávaném v červnu 2020) vymezena v dostatečném rozsahu, proto pořizovatel neshledal žádoucí požadavku MČ na její rozšíření vyhovět.

Na základě doporučení samosprávy města k vypořádání námitek a připomínek doručených k projednanému Návrhu nového ÚP (v červnu 2020) bude na pozemku parc. č. 710/1 k. ú. Medlánky v majetku města doplněna plocha veřejné vybavenosti (V) ve vazbě na ZŠ Hudcova. Tento požadavek na plochu V nakonec vyplynul z interních jednání s MČ, která tímto chce zajistit na městském pozemku plochu pro sportovního zařízení k ZŠ Hudcova. Takto je formulován i konkrétní požadavek na řešení uvedený u stanovené ÚS-08 v kap. 12 textové části ÚP a v kartě lokality Me-1. MČ je nakonec vyhověno v rozsahu tohoto požadavku.

V rozvojové lokalitě Me-1 lze další propojení pásem městské zeleně od navrhované tramvajové smyčky realizovat v rámci vymezených stavebních ploch, Návrh nového ÚP jednotlivé pásy liniové zeleně nevymezuje. Taktéž stezka pro pěší a cyklisty je nad podrobnost řešení v novém ÚP. Jejich realizace spolu s pásem zeleně je podél budoucí trati Me/31 na základě obecných regulativů možná ve všech stavebních plochách, tudíž i v ploše dopravy D, či sousední ploše smíšené obytné C. V této části není požadavku MČ vyhověno.

Připomínce se částečně vyhovuje v rozsahu vyhovění shodným požadavkům MČ.

Věcná podstata způsobů vypořádání předmětného podání zůstává nadále relevantní, přestože návrh nového územního plánu města Brna prošel přepracováním s ohledem na Pokyny ZMB z roku 2022 a byl uveden do jednotného standardu ÚPD dle stavebního zákona a jeho prováděcích předpisů. Výše uvedené texty je tedy nutno chápat také ve smyslu těchto úprav.

Vyhodnocení doplňujeme o informaci, že v daném území došlo na základě konkrétního požadavku určeného zastupitele, který u pořizovatele uplatnil dopisem ze dne 10.3.2023, k úpravě ÚP dle výsledků ÚS Technopark. (Jde o Územní studii Technologický park, jejímž zpracovatelem je tým KAM Brno, p.o.). Změna spočívá v úpravě rozsahu vymezených funkčních ploch v rozvojové lokalitě Me-1. Dále došlo ke změně na základě konkrétního požadavku určeného zastupitele na "posouzení potřebnosti předepsaných územních studií a žádosti o vypuštění mimo jiné i ÚS-08" uplatněného dopisem z 18. září 2023. Změna spočívá ve vypuštění povinnosti pořídit ÚS-08 jako podmínku pro rozhodování o změnách v území v lokalitě Me-1. Na základě této úpravy návrhu ÚP 2024 již nelze prostřednictvím územní studie konkretizovat požadavky na využití rozvojové lokality. Požadavku na zachování plochy zeleně v Me-1 dle platného ÚPmB nelze vyhovět, částečné vyhovění na plochu zeleně zůstává na pozemků pro rozšíření zámeckého parku.

Připomínka č.24

Vyhodnocení připomínky:

V dané věci uplatnila připomínku MČ Brno-Medlánky, pořizovatel požadavek zohlednil takto: V rozvojové lokalitě Me-1 lze další požadované využití pro veřejnou vybavenost (školství, centrum volného času), komerční vybavenost (sport), hřiště realizovat v rámci vymezených smíšených obytných ploch C. Pořizovatel neshledává účelné vymezením funkční plochy V či S předjímat jejich konkrétní lokalizaci. Pro území lokality Me-1 je předepsáno zpracování ÚS-08, ta prověří potřebu občanského vybavení a navrhne na území využití funkčních ploch C ve větší podrobnosti. Viz požadavky na řešení v ÚS uvedené v textové části v kap. 12 a v příslušné kartě lokality Me-1.

S odkazem na text vyhodnocení u připomínky č.23 je požadavek MČ na plochu pro sportovní zařízení pro ZŠ Hudcova řešen vymezením plochy V na městském pozemku parc. č. 710/1 k. ú. Medlánky

Samospráva města na Poradě vedení dne 10.12.2020 odsouhlasila podnět na úpravu rozsahu funkčních ploch bydlení v předmětné lokalitě ve prospěch smíšeného využití s volnou strukturou zástavby a v plochách pro smíšené využití úpravu výškových hladin zástavby dle Případové studie lokality Technologický park (KAM, 2020) pro účely úpravy Návrhu nového ÚPmB.

Na základě rozhodnutí Rady města Brna (RMB), které přijala na schůzi RMB č.R8/127 zahájené dne 20.1.2021 s pokračováním dne 25.1.2021, uplatnil určený zastupitel, radní pro územní plánování RNDr. Filip Chváta, PhD. u pořizovatele připravovaného Územního plánu města Brna – Odboru územního plánování a rozvoje MMB, ve smyslu § 53 odst. (1) zákona č. 183/2006 sb., o územním plánování a stavebním řádu, ve znění pozdějších předpisů, podnět, aby vyhodnocení výsledků projednání dokončil v souladu s doporučením RMB. RMB doporučila řešení u problematických oblastí rozvoje města stěžejního charakteru.

Doporučení se týkalo i rozvojové lokality Me-1 Technologický park. Proto pořizovatel dal pokyny na úpravu návrhu ÚP v lokalitě Me-1 pro 1. opakované veřejné projednání (v červnu 2021), vše v souladu s podnětem určeného zastupitele.

K další úpravě návrhu ÚP oproti výše uvedenému došlo v lokalitě Me-1 po 1. opakovaném veřejném projednání.

Na základě připomínek MČ doručených při 1. opakovaném veřejném projednání se určený zastupitel navrženým řešením v severní části lokality Me-1 znovu zabýval a uplatnil v procesu vyhodnocování výsledků projednání dopisem č.j. MMB/0477610/2021 ze dne 13.9.2021 k lokalitě Me-1 na základě doporučení RMB R8/168 ze dne 1.9. 2021 podnět na zohlednění místních zájmů MČ Brno - Medlánky, a to na navrácení původní plochy W/v3 a rozšíření plochy B/r2 na úkor plochy C/v3. Městské části jsou dle Statutu města Brna oprávněny uplatňovat právo na místní samosprávu ve specifickém režimu prostřednictvím vyjádření k projednávaným územně plánovacím dokumentacím.

Na základě výsledků projednání byly místní zájmy městské části MČ Brno-Medlánky alespoň částečně zohledněny a Návrh pro 2. opakované veřejné projednání byl upraven.

Připomínce je vyhověno částečně vymezením plochy veřejné občanské vybavenosti a promítnutím požadavků na konkretizaci využití lokality Me-1 pro další občanskou vybavenost do požadavků k řešení do vymezené ÚS-08.

Věcná podstata způsobů vypořádání předmětného podání zůstává nadále relevantní, přestože návrh nového územního plánu města Brna prošel přepracováním s ohledem na Pokyny ZMB z roku 2022 a byl uveden do jednotného standardu ÚPD dle stavebního zákona a jeho prováděcích předpisů. Výše uvedené texty je tedy nutno chápat také ve smyslu těchto úprav. Vyhodnocení doplňujeme o informaci, že v daném území došlo na základě konkrétního požadavku určeného zastupitele, který u pořizovatele uplatnil dopisem ze dne 10.3.2023, k úpravě ÚP dle výsledků ÚS Technopark. (Jde o Územní studii Technologický park, jejímž zpracovatelem je tým KAM Brno, p.o.). Změna spočívá v úpravě rozsahu vymezených funkčních ploch v rozvojové lokalitě Me-1. Dále došlo ke změně na základě konkrétního požadavku určeného zastupitele na "posouzení potřebnosti předepsaných územních studií a

žádosti o vypuštění mimo jiné i ÚS-08" uplatněného dopisem z 18. září 2023. Změna spočívá ve vypuštění povinnosti pořídit ÚS-08 jako podmínku pro rozhodování o změnách v území v lokalitě Me-1. Na základě této úpravy návrhu ÚP 2024 již nelze prostřednictvím územní studie konkretizovat požadavky na využití rozvojové lokality (požadováno zpřesnění pro zeleň, občanská vybavenost, sport).

Vyhověno zůstává částečně vymezením plochy veřejné občanské vybavenosti.

Připomínka č.25

Vyhodnocení připomínky:

V rámci podání je požadováno vymezení propojení mezi územím Technologického parku a průmyslovou zónou v Kuřimi.

Pro dokladování transparentnosti procesu vyhodnocení podání je uvedeno také mezitímní vyhodnocení z r. 2020:

Požadavku bylo v roce 2020 vyhověno částečně, protože: „Úkolem územního plánu je vytvářet územní podmínky pro možnost umístění záměrů, nikoliv zajistit „bezproblémovou“ realizaci všech záměrů a znát podrobné technické provedení jednotlivých úseků. Obecně územní plán stanovuje základní koncepci rozvoje území obce, ochrany jeho hodnot, jeho plošného a prostorového uspořádání, uspořádání krajiny a koncepci veřejné infrastruktury a stanovuje podmínky pro využití území. Nový Územní plán města Brna (ÚPmB) pracuje s méně podrobným měřítkem hlavního výkresu 1:10 000, než tomu je u současného (1:5000).

V rámci stanovení podmínek využití ploch v kap. 6.2. a kap. 6.3.3.10 závazné textové části je umožněno umístění cyklistické infrastruktury ve všech plochách s rozdílným způsobem využití. Z hlediska požadavku na zakreslení dalších propojení uvádíme, že v rámci cyklistické dopravy byl zvolen obecnější přístup.

Ve výkresu 2.2. Souhrnný výkres dopravy jsou vyznačeny „vybrané samostatné cyklotrasy“, kterými jsou zpřesněny záměry ze Zásad územního rozvoje Jihomoravského kraje. Ve výkresu odůvodnění O.6 Cyklistická doprava – schéma jsou k výše uvedenému jevu navíc vyznačeny „vybrané pouliční cyklotrasy“, které naznačují možná vybraná propojení území města, která však již nejsou závazná a je možné je operativně upravovat nebo dále doplňovat.

Obecně ve výkresu odůvodnění O.6 nejsou trasy vymezeny závazně a umístění jakýchkoliv cyklistických tras nebo stezek je možná v souvislosti s obecnými podmínkami uvedenými v kapitolách 6.1 až 6.5 Výroku ve všech plochách.“

Konečné vyhodnocení podání se vztahuje k výslednému řešení Návrhu nového ÚPmB:

Návrh Územního plánu města Brna pro opakované veřejné projednání (06/2021) byl upraven a požadované propojení cyklostezkou Technologický park - Kuřim bylo doplněno o tuto trasu do výkresu 2.2. a Odůvodnění.

Tímto je požadavek zohledněn.

Věcná podstata způsobů vypořádání předmětného podání zůstává nadále relevantní, přestože návrh nového územního plánu města Brna prošel přepracováním s ohledem na Pokyny ZMB z roku 2022 a byl uveden do jednotného standardu ÚPD dle stavebního zákona a jeho prováděcích předpisů. Výše uvedené texty je tedy nutno chápat také ve smyslu těchto úprav.

Připomínka č.26

Vyhodnocení připomínky:

V dané věci uplatnila připomínku MČ Brno-Medlánky, pořizovatel požadavku vyhověl takto:

Stávající zástavba RD ve východním konci ulice Turistická byla zahrnuta do stabilizované plochy městské zeleně Z - zámecký park- již v Konceptu nového ÚP. Existence stávající zástavby zahrnuté do jiné funkční plochy nestavební je ošetřena obecným regulativem a neznamená její vymístění a dotvoření celého území jako park.

Zástavba RD dotváří charakter území u křižovatky ulic Turistická a Hudcova a zasahuje území o rozloze cca 0,24 ha. Proto je možné pro zástavbu vymežit samostatnou stavební funkční plochu v souladu s požadavkem § 3 odst 1 vyhl. 501/2006 Sb., v platném znění.

Obdobně lze postupovat v případě zástavby komerčními objekty a v ulici Hudcova 2,2a, které zahrnují území o rozloze cca 0,31 ha.

Zpracovatel se na základě pokynu pořizovatele problematikou vymezení odpovídající stavební plochy pro zástavbu RD na ul. Turistická a zástavbu vybavenosti na ul. Hudcova znovu zabýval a -z pozice odborného garanta správnosti řešení- vymezil jednu stabilizovanou plochu smíšenou obytnou.

Ve výsledku je připomínce vyhověno.

Věcná podstata způsobů vypořádání předmětného podání zůstává nadále relevantní, přestože návrh nového územního plánu města Brna prošel přepracováním s ohledem na Pokyny ZMB z roku 2022 a byl uveden do jednotného standardu ÚPD dle stavebního zákona a jeho prováděcích předpisů. Výše uvedené texty je tedy nutno chápat také ve smyslu těchto úprav.

7663

Adresát: Magistrát města Brna, Odbor územního plánování a rozvoje, Kounicova 67, 601 676 Brno

Podatel:

Jméno a příjmení: [redacted] datum narození: [redacted]

Trvale bytem: [redacted]

Jsem – nejsem* vlastníkem nemovitosti v ploše dotčené navrhovanou změnou (uvést parcelní číslo pozemku nebo číslo popisné stavby nebo identifikaci bytové či nebytové jednotky)

Úřad městské části
Brno - Medlánky

Došlo dne: 24-06-2020

Čj.: 0307089

K vyřízení:

..... v katastrálním území:

(* nehodící se škrtněte)

NÁMITKA + PŘÍPOMÍNKA proti Návrhu Územního plánu města Brna, jeho grafické i textové části

Vznáším námitky připomínky označené níže křížkem:

- | | | |
|----|---|----|
| 1 | <input checked="" type="checkbox"/> Požadujeme zásadně redukovat navrhovaný rozsah záboru zemědělského půdního fondu a navrhované navýšení zastavěnosti v k. ú. Medlánky. | 1 |
| 2 | <input checked="" type="checkbox"/> Požadujeme vypuštění plánovaných komunikací: <ul style="list-style-type: none"> mezi Komínem (resp. Bystřicí) a Medládkami se zaústěním do ulice Turistické (navržené jako veřejné prostranství se zábozem ploch polí a zahrádek v lokalitě u křížku pro budoucí silnici) mezi Medládkami a Ivanovicemi od ulice V Újezdech pod kasárnami v Řečovicích (R3) mezi Technologickým parkem (ul. Purkyňovou) a ulicí Hudcovou, ústící na ulici V Újezdech | 2 |
| 6 | <input checked="" type="checkbox"/> Požadujeme vypuštění plánovaných územních rezerv pro komunikace: <ul style="list-style-type: none"> mezi ulicí Turistickou (od křížku) a ulicí Purkyňovou mezi Medláneckými kasáreny mezi ulicí Turistickou a ulicí V Újezdech. | 6 |
| 7 | <input checked="" type="checkbox"/> Nesouhlasíme s novým dopravním propojením mezi ulicemi V Újezdech a K Babě v rozvojové ploše Me-3. | 7 |
| 8 | <input checked="" type="checkbox"/> Požadujeme změnit plánovanou výstavbu na polích mezi Medládkami, Řečovicemi a Ivanovicemi výhradně na méně intenzivní nízkopodlažní výstavbu do úrovně podlažnosti 2, ideálně výstavbu rodinných domů a jejich funkční komunikační napojení do území té městské části, kde je tato výstavba plánována. Požadujeme zásadní snížení intenzity využití území celých rozvojových ploch R-3 a Me-4 (méně obyvatel, méně pracovníků) a to také výrazným rozšířením ploch zeleně Z, kterých by mělo být násobně více, než je v lokalitě plánováno. | 8 |
| 9 | <input checked="" type="checkbox"/> Požadujeme v rozvojové ploše Me-4 pod ulicí V Újezdech plochu V/a2 ponechat v navrhovaném umístění podél stávající komunikace, avšak její celkový rozsah zmenšit na rozsah dle stávajícího ÚP tak, aby tato plocha začínala až za křižovatkou s ulicí Nadační; ve zbývající ploše vymezit plochu zeleně Z. | 9 |
| 10 | <input checked="" type="checkbox"/> Požadujeme novou výstavbu v rozvojové ploše Me-4 podmínit prověřením v rámci územní studie s ohledem na přilehlou rekreačně sportovní oblast a zachování plnohodnotného prostupu do této oblasti. | 10 |
| 11 | <input checked="" type="checkbox"/> Požadujeme zásadní snížení intenzity využití území Geofyziky a Medlánecké cihelny v rozvojové ploše R-8 (méně obyvatel, méně pracovníků), aby byl rozvoj těchto lokalit únosný pro stávající infrastrukturu Medlánek. | 11 |
| 12 | <input checked="" type="checkbox"/> Požadujeme mezi veřejně prospěšné stavby zahrnout také komunikační propojení mezi ulicemi Renčova a Terezy Novákové pro odlehčení dopravy z Duhových Polí. | 12 |
| 13 | <input checked="" type="checkbox"/> Požadujeme vypuštění územní rezervy pro bydlení v zahradách a polích v lokalitě B-6 při ulici Turistické a Vycházkové a vypuštění územní rezervy pro bydlení pod ulicí V Újezdech B-7. | 13 |
| 14 | <input checked="" type="checkbox"/> Požadujeme zachovat stávající stabilizovanou plochu vysazeného a vzrostlého biokoridoru kolem Medláneckého potoka jako plochu Územního systému ekologické stability (ÚSES) – biokoridor - a dle reálného stavu masivních výsadeb kolem polní cesty na pozemku p. č. 1818 v k. ú. Medlánky vymezit plochu krajinné zeleně K. | 14 |
| 15 | <input checked="" type="checkbox"/> Požadujeme v rámci katastru Medlánek vyčlenit funkční plochy na městských pozemcích pro domov pro seniory, sběrné středisko separovaného odpadu, školství a sport. | 15 |
| 16 | <input checked="" type="checkbox"/> Požadujeme změnit pobytovou louku kolem tzv. Žebětínské cesty v prodloužení ulice Žebětínek (p. č. 1811 v k. ú. Medlánky) ze zemědělské plochy A na plochu krajinné zeleně K. | 16 |
| 17 | <input checked="" type="checkbox"/> Požadujeme zachovat stávající prostup územím mezi ulicemi Turistickou a Vycházkovou a pozemky p. č. 1033/1 a 1033/12 v k. ú. Medlánky definovat dle reálného stavu jako zeleň Z, tzn. neměnit na zahrady I. | 17 |

Statutární město Brno
Doručeno: 24.06.2020
MMB/0307089/2020
Listy: 1 přílohy:
druh: 11/sv:




18	✗ Požadujeme plochu vedle stromové kaple na pozemku p. č. 1353 v k. ú. Medlánky vymezit pro vzpomínkový háj s možností pohřbívání ke kořenům jako plochu V/x/h.	18
19	✗ Požadujeme změnit pozemky dostupné jen cestou kolem medláneckého rybníka (p. č. 994/1, 1000/11 a další související pozemky v k. ú. Medlánky, které byly dříve plochami H) z ploch bydlení B na plochy zeleně Z nebo K nebo plochy vodní a vodohospodářské H, jak je tomu dosud.	19
20	✗ Požadujeme plochu části městských pozemků při ul. Rysova p. č. 985/1 a 985/19 v k. ú. Medlánky, kde se nachází zahrada MŠ a veřejná zeleň, ponechat jako plochy zeleně Z; v případě trvání požadavku na doplnění zástavby změnit na plochu veřejné vybavenosti V pro možnost vybudování domova pro seniory.	20
21	✗ Požadujeme změnit pozemky plánované historicky jako rezerva pro novou radnici u kruhového objezdu (p. č. 985/21 a přílehlá část pozemků p. č. 985/1 a 985/2 v k. ú. Medlánky) z plochy bydlení B/r2 na plochu veřejné vybavenosti V/r2).	21
22	✗ Požadujeme plochu mezi městským bytovým domem Jabloňová 22-28 a ulicí Kuřimskou ponechat plochy dle stávajícího ÚP jako zeleň Z, tzn. neměnit na bydlení B.	22
23	✗ V lokalitě Technoparku v rozvojové ploše Me-1 požadujeme zredukovat navrhované plochy bydlení za parkem ve prospěch ploch zeleně, a to alespoň v rozsahu, jak s nimi počítal stávající územní plán, požadujeme v souladu se stávajícím ÚP zachovat pruh zeleně pro rozšíření Zámeckého parku směrem k budoucí zastávce tramvaje a dále jej prodloužit podél budoucí tramvajové trati Me/31 celou lokalitou Technoparku a v jejím sousedství vést plochu pro vybudování stezky pro pěší a cyklisty pro zajištění prostupnosti území z Medlánek do Králova Pole.	23
24	✗ V lokalitě Technoparku v rozvojové ploše Me-1 dále požadujeme navýšení ploch zeleně alespoň na úroveň stávajícího ÚP, dále požadujeme v části této lokality blíže k Medláncům pamatovat i na veřejnou vybavenost v podobě školství, hřišť a sportovišť, aby noví obyvatelé i zaměstnanci nezhoršili již tak nedostatečnou kapacitu stávající veřejné vybavenosti v Medláncích (MŠ, ZŠ, centrum volného času, dětská hřiště, sportoviště). Požadujeme v dostupné vzdálenosti od ZŠ plochu pro sport S pro vybudování tělocvičny či malé sportovní haly, kterou by mohly využívat na tělocvik i děti základní školy, jejíž tělocvična je za hranou kapacity a brání případnému navýšení počtu žáků.	24
25	✗ Požadujeme zahrnout cyklostezku spojující Technopark a Průmyslovou zónu v Kuřimi kolem kasáren v Řečkovících, Ivanovice a Českou.	25
26	✗ Požadujeme respektovat reálný stav využití území a v lokalitě Zámeckého parku vymezit plochy zastavěné rodinnými domy jako plochy bydlení B/r1 a plochu pod zámekem jako plochu smíšenou obytnou C a v lokalitě Medláneckého kopce a jeho úpatí vymezit plochy zahrad I.	26

Dále doplňuji:

Co se týká odůvodnění mé připomínky/námítky, plně odkazuji na stanovisko MČ Brno-Medlánky k Návrhu Územního plánu města Brna.

V Brně dne 18.6.2020

Podpis



MMB/0307089/2020

Připomínka č.1

Vyhodnocení připomínky:

Předmětné území Medlánek má být dle dohody o vypořádání stanoviska Ministerstva životního prostředí (MŽP ČR) ke Konceptu ÚPmB ze dne 22.6.2017 z hlediska záboru ZPF řešeno dle varianty II. Konceptu ÚPmB s požadavkem na převedení rozvojové lokality Me-7 v rozsahu var. I Konceptu ÚPmB do územní rezervy pro bydlení (v Návrhu ÚPmB územní rezerva B-6) a dle podnětu samosprávy rozvojovou lokalitu Me-8 východně od komunikačního propojení řešit v rozsahu dle var. III (v Návrhu ÚPmB rozvojová lokalita Me-4) a západně od komunikačního propojení zařadit do územní rezervy pro bydlení v rozsahu dle var. II. (v Návrhu ÚPmB část územní rezervy B-7). V bezprostředním okolí měla být navazující rozvojová lokalita v MČ Brno-Řečkovice a Mokrá hora R-3 řešena obdobným způsobem - východně od komunikačního propojení rozvoj území dle var. III Konceptu ÚPmB (v Návrhu ÚPmB rozvojová lokalita R-3), západně od komunikace územní rezerva pro bydlení v rozsahu dle var. II. (v Návrhu ÚPmB část územní rezervy B-7). Tato dohodnutá řešení jsou součástí Pokynů pro vypracování Návrhu ÚPmB, které schválilo Zastupitelstvo města Brna usnesením č. ZM7/3871 na zasedání konaném dne 19. 6. 2018 (dále jen "Pokyny"). Návrhem ÚPmB jsou tak v daném území zcela naplněny Pokyny pro vypracování Návrhu ÚPmB a dotčený orgán MŽP ČR v této fázi pořizované dokumentace plně souhlasí s předloženým řešením Návrhu ÚPmB z hlediska záboru ZPF v k.ú. Medlánský, a proto není důvodné předmětné řešení měnit.

Uvádíme také, že územní rozvoj v ose Medlánský – Řečkovice – Ivanovice vyplývá ze Zadání, které je tímto způsobem konzistentně naplňováno. Tento rozvoj souvisí s trasováním D43 a předmětné územní rezervy bude možné aktivovat (převést do návrhu) pouze v případě, že bude na úrovni ZÚR JMK rozhodnuto o výsledné variantě řešení D43 na území města. Při návrhu řešení pak musí být zohledněny a zapracovány i případné další dopady a souvislosti, které nyní nelze dopředu předjímat.

Ovšem je nutné uvést, že v k.ú. Medlánský téměř nedochází v Návrhu ÚPmB k vymezení nových zastavitelných (návrhových) ploch oproti platnému ÚPmB, vyjma zastavitelných ploch na východní straně prodloužené ulice V Újezdech.

Nicméně na základě rozhodnutí Rady města Brna (RMB), které přijala na schůzi RMB č.R8/127 zahájené dne 20.1.2021 s pokračováním dne 25.1.2021, uplatnil určený zastupitel, radní pro územní plánování RNDr. Filip Chvátal, PhD. u pořizovatele připravovaného Územního plánu města Brna – Odboru územního plánování a rozvoje MMB, ve smyslu § 53 odst. (1) zákona č. 183/2006 sb., o územním plánování a stavebním řádu, ve znění pozdějších předpisů, podnět, aby vyhodnocení výsledků projednání dokončil v souladu s doporučením RMB. RMB doporučila řešení u problematických oblastí rozvoje města stěžejního charakteru. U předmětné územní rezervy B-6 a B-7 následujícím způsobem:

„Vzhledem k tomu, že došlo na úrovni ZÚR JMK k rozhodnutí o umístění koridoru komunikace R-43 na území města Brna, je možné učinit rozhodnutí a aktivovat územní rezervy, tj. územní rezervy převést zpět do zastavitelných ploch dle projednané a vybrané varianty Konceptu ÚPmB či dílčích úprav. Aktivaci územních rezerv převedením do zastavitelných ploch však nelze v úpravě Návrhu ÚPmB před opakovaným veřejným projednáním doporučit, ale až po první aktualizaci nového ÚPmB v rámci Zprávy o uplatňování ÚPmB, případně samostatnou změnou nového ÚPmB. V Návrhu ÚPmB by tak byly územní rezervy ponechány vyjma těch, kde je na základě výsledků projednání doporučeno jejich vypuštění (např. právě předmětná B-6 a B-7)“.

Na základě výše uvedeného pořizovatel dává pokyn územní rezervu B-6 a B-7 z návrhu ÚPmB vypustit v souladu s podnětem určeného zastupitele.

Věcná podstata způsobů vypořádání předmětného podání zůstává nadále relevantní, přestože návrh nového územního plánu města Brna prošel přepracováním s ohledem na Pokyny ZMB z roku 2022 a byl uveden do jednotného standardu ÚPD dle stavebního zákona a jeho prováděcích předpisů. Výše uvedené texty je tedy nutno chápat také ve smyslu těchto úprav.

Připomínka č.2

Vyhodnocení připomínky:

Tangenciální propojení městských částí Brno-Komín a Brno - Bystrc s MČ Brno-Medlánky je dlouhodobě sledované už v platném ÚPmB, pro které je zde vymezena plocha komunikací a prostranství místního významu s navazující plochou krajinné zeleně pro možnost umístění stromořadí či jiného krajinného prvku v rekreačně využívaném území. V Návrhu nového ÚPmB se rovněž v kontinuitě se stávajícím ÚPmB vymezuje plocha veřejného prostranství, která kopíruje stávající zpevněnou cestu vedoucí přes předmětné území (agreguje částečně i návrhovou plochu krajinné zeleně KV ze stávajícího ÚPmB, což je dáno měřítkem nového ÚPmB) a která vytváří podmínky pro žádoucí prostupnost územím. Z hlediska koncepce uspořádání dopravy slouží tato plocha pro vedení samostatné cyklotrasy. Zajišťuje dopravní obsluhu pro rozvojovou část brněnské ZOO ze strany Brna-Bystrce a stabilizovaného areálu Pily ČR, dále pak stabilizovaného areálu Policie ČR a medláneckého letiště ze strany Brna-Medlánek. Převážná část území je však určena pro nestavební využití, které negeneruje dopravní zatížení. Koridor již v současné době plní funkci obsluhy navazujících pozemků a jeho vymezení je nezbytné. Jeho šířka neznamená „výstavbu“ komunikace v celé šíři, ale umožňuje „kultivaci“ nevyhovujícího stavu a doplnění např. oboustranného stromořadí a zvýšení kvality prostupnosti pro pěší a cyklisty. To, jakým způsobem bude upraven provoz na tomto propojení nebo případně rozdělení na provozně nezávislé úseky není předmětem řešení územního plánu, ale úpravy organizace dopravy, která stanoví podmínky provozu, případně zamezí průjezdu nebo omezí některé nežádoucí pohyby.

Na základě rozhodnutí Rady města Brna (RMB) konané na schůzi RMB č.R8/127 zahájené dne 20.1.2021 s pokračováním dne 25.1.2021, uplatnil určený zastupitel, radní pro územní plánování RNDr. Filip Chvátal, PhD. u pořizovatele připravovaného Územního plánu města Brna – Odboru územního plánování a rozvoje MMB, ve smyslu § 53 odst. (1) zákona č. 183/2006 sb., o územním plánování a stavebním řádu, ve znění pozdějších předpisů, podnět, aby vyhodnocení výsledků projednání dokončil v souladu s doporučením RMB. Co se týče problematické oblasti rozvoje města RMB doporučila komunikační propojení Komín - Medlánky řešit jako návrhovou plochu veřejného prostranství O s tím, že část tohoto koridoru v prostoru od odbočky k rozvojové ploše ZOO k areálu Policie ČR bude stabilizován v rozsahu platného ÚPmB (bez integrace plochy zeleně).

Věcná podstata způsobů vypořádání předmětného podání zůstává nadále relevantní, přestože návrh nového územního plánu města Brna prošel přepracováním s ohledem na Pokyny ZMB z roku 2022 a byl uveden do jednotného standardu ÚPD dle stavebního zákona a jeho prováděcích předpisů. Výše uvedené texty je tedy nutno chápat také ve smyslu těchto úprav.

Pro úplnost doplňujeme, že na základě Pokynu č. 6) "Důkladné opakované posouzení připomínek městských částí z veřejného projednání" Zastupitelstva města Brna ze dne 21.06.2022, došlo v území kolem areálu bývalého JZD k úpravě návrhu spočívající v zapracování řešení dle ÚS Komín, Palcary - jih (Ing.arch. Jenčková, 08/2022). V území jsou nově vymezeny plochy smíšené obytné všeobecné, plochy občanského vybavení veřejného a s tím spojené upravené vedení dopravní infrastruktury.

Připomínka č.3

Vyhodnocení připomínky:

V rámci podání je vysloven požadavek na vypuštění komunikačního propojení mezi Medláncami a Ivanovicemi, od ulice V Újezdech, označeným ve výkrese 2.2 jako R/1.

Vyhodnocení z r. 2020:

„Záměr R/1 má přímou souvislost s rozvojem MČ Brno-Řečkovice a MČ Brno-Ivanovice a tento záměr nelze vypustit, ale jeho podoba dozná změn.

V upraveném návrhu budou doplněny plochy rozvoje na k.ú. Ivanovice a záměr R/1 nebude propojován na k.ú. Medlánky a bude veden v koridoru ulice Terezy Novákové (záměr R/31).“

Pro dokladování transparentnosti procesu vyhodnocení podání a pro úplnost uvádíme, že v předmětném území došlo ke změně. Ve výsledném řešení Návrhu nového ÚPmB byla poloha záměru R/1 upravena a záměr je připojen na ulici Žilkovu v MČ Brno-Řečkovice a Mokrá Hora. S územím MČ Brno-Medlánky není propojen.

Tato změna však nemá vliv na podstatu vyhodnocení požadavku podatele.

Věcná podstata způsobů vypořádání předmětného podání zůstává nadále relevantní, přestože návrh nového územního plánu města Brna prošel přepracováním s ohledem na Pokyny ZMB z roku 2022 a byl uveden do jednotného standardu ÚPD dle stavebního zákona a jeho prováděcích předpisů. Výše uvedené texty je tedy nutno chápat také ve smyslu těchto úprav.

Připomínka č.4

Vyhodnocení připomínky:

V rámci podání je požadováno vypuštění plánované komunikace mezi Technologickým parkem (ul. Purkyňovou a ulicí Hudcovou, ústící naproti ZŠ (záměr Me/1).

Pro dokladování transparentnosti procesu vyhodnocení podání je uvedeno také mezitímní vyhodnocení z r. 2020:

Požadavku nebylo v roce 2020 vyhověno, protože: „ÚPmB vymezuje doplnění komunikaci sběrného významu Me/1 z ul. Purkyňova do ul. Hudcova, která je nezbytná pro rozvoj lokality Technologický park Me-1. Společně s další komunikační sítí v navazujícím území doplňuje dopravní skelet pro odvedení dopravy z této části území.“

Konečné vyhodnocení podání se vztahuje k výslednému řešení Návrhu nového ÚPmB:

Návrh Územního plánu města Brna pro opakované veřejné projednání (06/2021) byl upraven. Záměr Me/1 byl přetrasován do souběžné polohy s ulicí Hradeckou. Do ulice Hudcovy naproti ZŠ tedy není připojen.

Tímto je požadavek zohledněn.

Pro úplnost doplňujeme, že ačkoli byla sběrná komunikace Me/1 vypuštěna, zůstává navržena místní komunikace v rámci plochy veřejného prostranství.

Věcná podstata způsobů vypořádání předmětného podání zůstává nadále relevantní, přestože návrh nového územního plánu města Brna prošel přepracováním s ohledem na Pokyny ZMB z roku 2022 a byl uveden do jednotného standardu ÚPD dle stavebního zákona a jeho prováděcích předpisů. Výše uvedené texty je tedy nutno chápat také ve smyslu těchto úprav.

Připomínka č.5

Vyhodnocení připomínky:

Návrh ÚPmB (6/2020) vymezil O-6 jako územní rezervu k prověření možnosti napojení lokality bydlení vymezené v územní rezervě B-6 na komunikační síť ve směru Medlánky (Technologický park)– Hudcova – Řečkovice – Ivanovice tak, aby byl přiměřeně doplněn chybějící dopravní skelet, přičemž je možné aktivovat územní rezervu pouze v případě, že bude na úrovni ZÚR JMK rozhodnuto o trasování D43 na území města Brna.

Nicméně na základě rozhodnutí Rady města Brna (RMB), které přijala na schůzi RMB č. R8/127 zahájené dne 20.1.2021 s pokračováním dne 25.1.2021, uplatnil určený zastupitel, radní pro územní plánování RNDr. Filip Chvátal, PhD. u pořizovatele připravovaného Územního plánu města Brna – Odboru územního plánování a rozvoje MMB, ve smyslu § 53 odst. (1) zákona č. 183/2006 sb., o územním plánování a stavebním řádu, ve znění pozdějších předpisů, podnět, aby vyhodnocení výsledků projednání dokončil v souladu s doporučením RMB. RMB doporučila řešení u problematických oblastí rozvoje města stěžejního charakteru. u předmětné územní rezervy O-6 následujícím způsobem:

„Vzhledem k tomu, že došlo na úrovni ZÚR JMK k rozhodnutí o umístění koridoru komunikace R-43 (S43) na území města Brna, je možné učinit rozhodnutí a aktivovat územní rezervy tj. územní rezervy převést zpět do zastavitelných ploch dle projednané a vybrané varianty Konceptu ÚPmB či dílčích úprav. Aktivaci územních rezerv převedením do zastavitelných

ploch však nelze v úpravě Návrhu ÚPmB před opakovaným veřejným projednáním doporučit, ale až po první aktualizaci nového ÚPmB v rámci Zprávy o uplatňování ÚPmB, případně samostatnou změnou nového ÚPmB. V Návrhu ÚPmB by tak byly územní rezervy ponechány vyjma těch, kde je na základě výsledků projednání doporučeno jejich vypuštění.

Vzhledem k nesouhlasu s původním vedením územní rezervy O-5 a výše uvedenému doporučení RMB na vypuštění koridoru územní rezervy O-6 a O-5 centrem Medlánek byla následně naznačena možnost změny jejího trasování. Jejich úpravu však nebylo možné z časových důvodů prověřit v potřebné podrobnosti a s podrobnějším vyhodnocením dopadů a vlivů na území.

Aby bylo možné podrobněji prověřit toto území jednak z hlediska koncepce dopravy (Odboru dopravy MMB) a z hlediska územních dopadů (Odboru územního plánování a rozvoje MMB), bylo z pozice pořizovatele rozhodnuto o potřebě jejího dalšího vymezení.

Z tohoto důvodu bude územní rezerva O-6 v Návrhu ponechána beze změny a územní rezerva O-5 bude upravena do koridoru v návaznosti od územní rezervy O-6 po propojení se záměrem R/1.

Závěrem uvádíme, že vzhledem k tomu, že se jedná pouze o územní rezervy, tak aktuálně nedochází k žádné změně ÚPmB v souvislosti s těmito dopravními koridory. Po zpracování podrobnějších prověřovacích studií budou vyhodnoceny dopady do území a až následně na základě doporučení bude rozhodnuto o těchto územních rezervách a případném konkrétním vedení tohoto komunikačního propojení.

Věcná podstata způsobů vypořádání předmětného podání zůstává nadále relevantní, přestože návrh nového územního plánu města Brna prošel přepracováním s ohledem na Pokyny ZMB z roku 2022 a byl uveden do jednotného standardu ÚPD dle stavebního zákona a jeho prováděcích předpisů. Výše uvedené texty je tedy nutno chápat také ve smyslu těchto úprav.

Připomínka č.6

Vyhodnocení připomínky:

Návrh ÚPmB (6/2020) vymezil O-5 centrem Medlánek jako územní rezervu k prověření možnosti napojení lokality bydlení vymezené v územní rezervě B-6 na komunikační síť ve směru Medlánek (Technologický park)– Hudcova – Řečkovice – Ivanovice tak, aby byl přiměřeně doplněn chybějící dopravní skelet.

Dále viz odůvodnění připomínky č.5

Věcná podstata způsobů vypořádání předmětného podání zůstává nadále relevantní, přestože návrh nového územního plánu města Brna prošel přepracováním s ohledem na Pokyny ZMB z roku 2022 a byl uveden do jednotného standardu ÚPD dle stavebního zákona a jeho prováděcích předpisů. Výše uvedené texty je tedy nutno chápat také ve smyslu těchto úprav.

Připomínka č.7

Vyhodnocení připomínky:

V rámci podání je požadováno zrušení dopravního propojení mezi ulicemi V Újezdech a K Babě v rozvojové ploše Me-3.

Původní vyhodnocení z r. 2020:

„Komunikace v ulici V Újezdech je vymezena plochou dopravní infrastruktury D, komunikace v ulici K Babě je vyznačeno plochou veřejného prostranství. Rozvojová lokalita Me-3 není s ulicí V Újezdech přímo propojena. Přímé propojení je možné v rámci obecných podmínek využití území, ovšem vzhledem k realizované zástavbě je obtížně realizovatelné a nevhodné. V rámci prostupnosti území je vhodné do karty lokality doplnit podmínku propojení pouze pro pěší a cyklisty.“

Pro dokladování transparentnosti procesu vyhodnocení podání a pro úplnost uvádíme, že v předmětném území došlo ke změně. Ve výsledném řešení Návrhu nového ÚPmB byla poloha záměru R/1 upravena a na k.ú. Medlánek již není vymezen. Komunikace v ulici V Újezdech již

není vymezena plochou dopravní infrastruktury D, ale plochou veřejných prostranství. V kartě rozvojové lokality Me-3 je doplněna podmínka zajištění prostupu územím pro pěší a cyklisty. Tato změna však nemá vliv na podstatu původního vyhodnocení podání.

Věcná podstata způsobů vypořádání předmětného podání zůstává nadále relevantní, přestože návrh nového územního plánu města Brna prošel přepracováním s ohledem na Pokyny ZMB z roku 2022 a byl uveden do jednotného standardu ÚPD dle stavebního zákona a jeho prováděcích předpisů. Výše uvedené texty je tedy nutno chápat také ve smyslu těchto úprav.

Připomínka č.8

Vyhodnocení připomínky:

Podatel požaduje změnit plánovanou výstavbu na polích mezi Medládkami, Řečkoviciemi a Ivanovicemi (rozvojové lokality R-3 a Me-4) výhradně na méně intenzivní nízkopodlažní zástavbu, případně požaduje významné rozšíření ploch zeleně.

Rozvojová lokalita Me-4 bude na základě doporučení samosprávy města k vypořádání námitek a připomínek doručených k projednanému Návrhu nového ÚP upravena následovně: Návrhové stavební plochy bydlení (B) a smíšená obytná (C) budou vymezeny jako plocha zemědělská (A). Zůstane tak zachováno stávající funkční využití dle platného ÚPmB – pro zemědělský půdní fond. Původně vymezená plocha městské zeleně pro nový park nebude vymezena. Rozvojová lokalita Me-4 bude zredukována a zůstane pouze jižní část s návrhovými plochami pro veřejnou vybavenost (V).

Rozvojová lokalita R-3 měla původně zůstat bez úprav. Věcný obsah připomínky k rozvojové lokalitě R-3 byl však uplatněn opakovaně při 1. opakovaném veřejném projednání. Podnět na změnu regulativu u předmětné plochy B/k3 na B/r2 podala mimo jiné MČ Brno-Řečkovice a Mokrá Hora. Určený zastupitel RNDr. Filip Chvátal, PhD. dle § 53 odst. (1) stavebního zákona uplatnil v procesu vyhodnocování výsledků projednání dopisem č.j. MMB/0477610/2021 ze dne 13.9.2021 na základě doporučení RMB R8/168 konané dne 1.9.2021 podnět na zohlednění místních zájmů MČ Brno-Řečkovice a Mokrá Hora a to u plochy bydlení v lokalitě Díly (mezi areálem kasáren a zástavbou v ul. Žilkova) snížit výšku zástavby na 2; tj. na místo uvedené B/k3 změnit regulativ na B/r2. Městské části jsou dle Statutu města Brna oprávněny uplatňovat právo na místní samosprávu ve specifickém režimu prostřednictvím vyjádření k projednávaným územně plánovacím dokumentacím.

Na základě výsledků projednání byly místní zájmy městské části Brno-Řečkovice zohledněny a Návrh pro druhé veřejné opakované projednání bude upraven (u předmětné plochy dojde ke změně regulativu z B/k3 na B/r2 a k vymezení plochy smíšené obytné C/k3 podél budoucí městské třídy). Touto úpravou je částečně reagováno také na požadavek podatele.

V rámci předmětné lokality je v aktuálním návrhu ÚPmB samostatně vymezena jedna plocha městské zeleně a o dalších se neuvažuje. Platí však to, že u ploch bydlení i ploch smíšených obytných je dle regulativu povinnost dodržet minimální plochu zeleně v rozsahu 30 % pro disponibilní pozemky stavebního záměru. Zeleň tedy musí být, jak požaduje podatel, výraznou součástí ploch C.

Věcná podstata způsobů vypořádání předmětného podání zůstává nadále relevantní, přestože návrh nového územního plánu města Brna prošel přepracováním s ohledem na Pokyny ZMB z roku 2022 a byl uveden do jednotného standardu ÚPD dle stavebního zákona a jeho prováděcích předpisů. Výše uvedené texty je tedy nutno chápat také ve smyslu těchto úprav.

Připomínka č.9

Vyhodnocení připomínky:

Plochy pro veřejnou vybavenost v rozvojové lokalitě Me-4 jsou určeny pro výstavbu MŠ. V dotčeném území se vyskytují převážně plochy bydlení. Rozvojová lokalita proto řeší doplnění ploch veřejné vybavenosti na severním okraji MČ Medládky, které naváží na přírodně rekreační území kolem Medláneckého rybníka. MČ Medládky dlouhodobě postrádá novou

mateřskou školu, část plochy pro veřejnou vybavenost je proto vhodné využít právě tímto účelem. Z toho důvodu je vhodné ponechat pro ni vymezené plochy.

Věcná podstata způsobů vypořádání předmětného podání se mění, a to i ve vazbě na skutečnost, že návrh nového územního plánu města Brna prošel přepracováním s ohledem na Pokyny ZMB z roku 2022 a byl uveden do jednotného standardu ÚPD dle stavebního zákona a jeho prováděcích předpisů, tj. výše uvedené texty je nutno chápat ve smyslu těchto úprav.

Vyhodnocení se mění takto:

V daném území došlo na základě nového požadavku místní samosprávy městské části Brno-Medlánky k úpravě návrhu spočívající v úpravě rozsahu vymezené rozvojové lokality Me-4. Rozvojová lokalita byla redukována a mezi poldrem a veřejným prostranstvím – pokračování ul. Nadační byla ponechána plocha zeleně; z tohoto důvodu je možné připomínce vyhovět.

Připomínka č.10

Vyhodnocení připomínky:

Požadujete pro rozvojovou lokalitu Me-4 podmínku prověření územní studii. Jako důvod uvádíte především prostup do sousedících rekreačních a sportovních oblastí.

Podmínka tohoto prostupu je uvedena v kartě lokalit, nemůže být tedy opomenuta. Územní studie se předepisuje zpravidla ve větších rozvojových plochách pro řešení vybraných problémů, případně pro variantní řešení. Na své náklady může územní studii zpracovat také ten, který změnu v území inicioval a realizuje ji. Plocha této lokality je však pro zadání samostatné územní studie příliš malá a okruh problémů příliš omezený na to, aby se nová výstavba ÚS podmiňovala.

Rozsah rozvojové lokality Me-4 byl oproti původnímu návrhu podstatně zmenšen.

Věcná podstata způsobů vypořádání předmětného podání zůstává nadále relevantní, přestože návrh nového územního plánu města Brna prošel přepracováním s ohledem na Pokyny ZMB z roku 2022 a byl uveden do jednotného standardu ÚPD dle stavebního zákona a jeho prováděcích předpisů. Výše uvedené texty je tedy nutno chápat také ve smyslu těchto úprav.

Připomínka č.11

Vyhodnocení připomínky:

Pro lokalitu R-8 požadujete zásadní snížení intenzity využití území. Uprostřed stabilizovaných ploch pro bydlení se nachází zahrádkářská kolonie, nevyužívané objekty a výšková stavba bývalé Geofyziky.

Návrh nového ÚP počítá s využitím zahrádek pro plochu veřejné městské zeleně, která může plnit i funkci veřejného prostranství. Zbytek ploch je určený pro bydlení nebo jako plocha smíšená obytná s volnou zástavbou s výškovou úrovní v/3 (6-16 m). Toto je nejnižší možná výšková úroveň vhodná pro městskou zástavbu, obytná sídliště a areály. Nižší zástavba s nižší intenzitou osídlení 1 nebo 2 je vhodná pro rezidenční nízkopodlažní zástavbu, tedy samostatné nebo řadové rodinné domy. Nově navrhovaná zástavba bude navazovat svým charakterem spíše na zástavbu mezi ulicemi Podpěrova a Jabloňová také s výškovou úrovní v/3. Větší výšková úroveň v/5 je navržena pouze pro stávající výškovou budovu Geofyziky. Snižování výškové úrovně zástavby pod úroveň 3 a s tím snižování intenzity využití území není možné. Výšková úroveň 3 je pro volnou bytovou zástavbu nejnižší možná, nižší zástavba rodinnými domy (rezidenční zástavba) v lokalitě není vhodná.

Věcná podstata způsobů vypořádání předmětného podání zůstává nadále relevantní, přestože návrh nového územního plánu města Brna prošel přepracováním s ohledem na Pokyny ZMB z roku 2022 a byl uveden do jednotného standardu ÚPD dle stavebního zákona a jeho prováděcích předpisů. Výše uvedené texty je tedy nutno chápat také ve smyslu těchto úprav.

Připomínka č.12

Vyhodnocení připomínky:

V rámci připomínky je požadavek na vymezení propojení ulice Renčovy a Terezy Novákové formou veřejně prospěšných staveb.

Ve výkresu 2.2 Souhrnný výkres dopravy a 3.0 Veřejně prospěšných staveb jsou vymezeny plochou dopravní infrastruktury D prvky systému komunikací, tvořící základní komunikační systém města Brna (komunikace sběrné, nadsběrné, rychlostní a dálnice).

Komunikace, které jsou vymezeny plochou veřejných prostranství jsou součástí místní sítě a zajišťují doplňkové propojení v rámci městské části. Tímto způsobem je vyznačeno i propojení Renčova – Terezy Novákové.

Z hlediska nastavených principů vyznačení prvků (viz výše) nelze požadavku na doplnění vymezení propojení Renčova – Terezy Novákové ve výkresu 2.2 a 3.0 vyhovět, protože se jedná především o síť obslužných komunikací vymezených plochou veřejných prostranství.

Věcná podstata způsobů vypořádání předmětného podání zůstává nadále relevantní, přestože návrh nového územního plánu města Brna prošel přepracováním s ohledem na Pokyny ZMB z roku 2022 a byl uveden do jednotného standardu ÚPD dle stavebního zákona a jeho prováděcích předpisů. Výše uvedené texty je tedy nutno chápat také ve smyslu těchto úprav.

Připomínka č.13

Vyhodnocení připomínky:

Předmětem připomínky je požadavek na vypuštění územních rezerv pro bydlení B-6 a B-7.

Předmětné území Medlánek má být dle dohody o vypořádání stanoviska Ministerstva životního prostředí (MŽP ČR) ke Konceptu ÚPmB ze dne 22.6.2017 z hlediska záboru ZPF řešeno dle varianty II. Konceptu ÚPmB s požadavkem na převedení rozvojové lokality Me-7 v rozsahu var. I Konceptu ÚPmB do územní rezervy pro bydlení (v Návrhu ÚPmB územní rezerva B-6) a dle podnětu samosprávy rozvojovou lokalitu Me-8 východně od komunikačního propojení řešit v rozsahu dle var. III (v Návrhu ÚPmB rozvojová lokalita Me-4) a západně od komunikačního propojení zařadit do územní rezervy pro bydlení v rozsahu dle var. II. (v Návrhu ÚPmB část územní rezervy B-7). V bezprostředním okolí měla být navazující rozvojová lokalita v MČ Brno-Řečkovice a Mokrá hora R-3 řešena obdobným způsobem - východně od komunikačního propojení rozvoj území dle var. III Konceptu ÚPmB (v Návrhu ÚPmB rozvojová lokalita R-3), západně od komunikace územní rezerva pro bydlení v rozsahu dle var. II. (v Návrhu ÚPmB část územní rezervy B-7). Tato dohodnutá řešení jsou součástí Pokynů pro vypracování Návrhu ÚPmB, které schválilo Zastupitelstvo města Brna usnesením č. ZM7/3871 na zasedání konaném dne 19. 6. 2018 (dále jen "Pokyny"). Návrhem ÚPmB jsou tak v daném území zcela naplněny Pokyny pro vypracování Návrhu ÚPmB a dotčený orgán MŽP ČR v této fázi pořizované dokumentace plně souhlasí s předloženým řešením Návrhu ÚPmB z hlediska záboru ZPF v k.ú. Medlánský, a proto není důvodné předmětné řešení měnit.

Uvádíme také, že územní rozvoj v ose Medlánský – Řečkovice – Ivanovice vyplývá ze Zadání, které je tímto způsobem konzistentně naplňováno. Tento rozvoj souvisí s trasováním D43 a předmětné územní rezervy bude možné aktivovat (převést do návrhu) pouze v případě, že bude na úrovni ZÚR JMK rozhodnuto o výsledné variantě řešení D43 na území města. Při návrhu řešení pak musí být zohledněny a zapracovány i případné další dopady a souvislosti, které nyní nelze dopředu předjímat.

Ovšem je nutné uvést, že v k.ú. Medlánský téměř nedochází v Návrhu ÚPmB k vymezení nových zastavitelných (návrhových) ploch oproti platnému ÚPmB, vyjma zastavitelných ploch na východní straně prodloužené ulice V Újezdech.

Nicméně na základě rozhodnutí Rady města Brna (RMB), které přijala na schůzi RMB č. R8/127 zahájené dne 20.1.2021 s pokračováním dne 25.1.2021, uplatnil určený zastupitel, radní pro územní plánování RNDr. Filip Chváta, PhD. u pořizovatele připravovaného Územního plánu města Brna – Odboru územního plánování a rozvoje MMB, ve smyslu § 53 odst. (1) zákona č. 183/2006 sb., o územním plánování a stavebním řádu, ve znění pozdějších

předpisů, podnět, aby vyhodnocení výsledků projednání dokončil v souladu s doporučením RMB. RMB doporučila řešení u problematických oblastí rozvoje města stěžejního charakteru. u předmětné územní rezervy B-6 a B-7 následujícím způsobem:

„Vzhledem k tomu, že došlo na úrovni ZÚR JMK k rozhodnutí o umístění koridoru komunikace R-43 na území města Brna, je možné učinit rozhodnutí a aktivovat územní rezervy tj. územní rezervy převést zpět do zastavitelných ploch dle projednané a vybrané varianty Konceptu ÚPmB či dílčích úprav. Aktivaci územních rezerv převedením do zastavitelných ploch však nelze v úpravě Návrhu ÚPmB před opakovaným veřejným projednáním doporučit, ale až po první aktualizaci nového ÚPmB v rámci Zprávy o uplatňování ÚPmB, případně samostatnou změnou nového ÚPmB. V Návrhu ÚPmB by tak byly územní rezervy ponechány vyjma těch, kde je na základě výsledků projednání doporučeno jejich vypuštění.

Na základě výše uvedeného pořizovatel dává pokyn územní rezervu B-6 a B-7 z návrhu ÚPmB vypustit v souladu s podnětem určeného zastupitele.

Věcná podstata způsobů vypořádání předmětného podání zůstává nadále relevantní, přestože návrh nového územního plánu města Brna prošel přepracováním s ohledem na Pokyny ZMB z roku 2022 a byl uveden do jednotného standardu ÚPD dle stavebního zákona a jeho prováděcích předpisů. Výše uvedené texty je tedy nutno chápat také ve smyslu těchto úprav.

Připomínka č.14

Vyhodnocení připomínky:

Vymezení územního systému ekologické stability (ÚSES) je v Návrhu ÚPmB v souladu s odborným oborovým dokumentem – plánem ÚSES, který je nezbytným podkladem pro vymezení ÚSES v ÚPD. Dle plánu ÚSES jsou v předmětné lokalitě vymezeny interakční prvky, které nahrazují lokální biokoridor ve dně údolí Medláneckého potoka nad Medládkami vymezený v platném ÚPmB. K hlavním důvodům nahrazení předmětného biokoridoru interakčními prvky patří jeho nízký biogeografický význam bez možnosti začlenění do ucelené hydrofilní větve místního ÚSES s vymezením funkčně odpovídajících biocenter.

Pro informaci uvádíme, že interakční prvek je obecně doplňkovou skladebnou částí lokálního ÚSES, která posiluje interakci ekologicky stabilnějších a méně stabilních ekosystémů, a tím ty méně stabilní pomáhá stabilizovat. Konkrétně zprostředkovává příznivé působení lokálních (místních) biocenter a biokoridorů na okolní, ekologicky méně stabilní krajinu. Skutečnost, že jde o doplňkové skladebné části místního ÚSES, znamená, že představují doplněk k vymezení biocenter a biokoridorů a není až tak podstatná jejich funkce pro ochranu přirozeného genofondu. Vymezení interakčních prvků není na rozdíl od biocenter a biokoridorů nikterak vázáno na biogeografické členění krajiny, a naopak daleko více vychází z aktuálního stavu krajiny. Návrh soustavy interakčních prvků má v zásadě doporučující charakter a nemá zákonnou podporu.

Ve vztahu k územnímu plánu jsou interakční prvky obecně "podměrečnou" kategorií, tj. takovou kategorií prvků, jejichž vymezení je pod rozlišovací možností územního plánu a povinnost jeho vymezení ani nevyplývá z právních předpisů. Nicméně o existenci interakčních prvků či o existenci jejich návrhu by měl mít zpracovatel územně plánovací dokumentace povědomí, aby svým řešením zbytečně funkční prvky nelikvidoval a u dosud neexistujících či nedostatečně funkčních neznemožnil provedení navržených opatření.

Na základě uvedeného je zřejmý důvod, pro který v dané lokalitě není v Návrhu ÚPmB vymezena a ani není vhodné vymezovat skladebnou část ÚSES – lokální biokoridor. Nicméně zpracovatel svým návrhem – vymezením příslušných ploch návrhové zeleně v předmětné lokalitě zajistil další existenci a funkčnost daných interakčních prvků.

V případě pozemku p.č. 1818 k.ú. Medládky uvádíme, že by se jeho vymezením jako samostatné plochy krajinné zeleně vytvořila podměrečná plocha, která nemá zákonné ani koncepční opodstatnění, protože předmětné krajinnotvorné prvky s ekologicko-stabilizační a také estetickou funkcí v podobě aleje jsou přirozenou součástí mimoprodukčních funkcí zemědělské plochy (viz Odůvodnění Návrhu ÚPmB). Pro informaci ještě uvádíme, že na základě požadavku a dohody s dotčeným orgánem Odborem životního prostředí Magistrátu

města Brna, bude do závazné textové části doplněna regulace zajišťující větší a zřejmější ochranu výše uvedených krajinnotvorných prvků. V souvislosti s plánovanou budoucí urbanizací území není vymezení ploch krajinné zeleně žádoucí; vymezení těchto ploch má význam ve volné krajině.

Věcná podstata způsobů vypořádání předmětného podání zůstává nadále relevantní, přestože návrh nového územního plánu města Brna prošel přepracováním s ohledem na Pokyny ZMB z roku 2022 a byl uveden do jednotného standardu ÚPD dle stavebního zákona a jeho prováděcích předpisů. Výše uvedené texty je tedy nutno chápat také ve smyslu těchto úprav.

Připomínka č.15

Vyhodnocení připomínky:

Objekty a plochy pro plnění funkce veřejné vybavenosti a sportu mohou být připuštěny i v plochách pro bydlení B nebo smíšených obytných C.

Sběrná střediska odpadů nejsou vzhledem ke svému charakteru a rozloze v územním plánu vymezena. Umístění sběrných středisek odpadů statutárního města Brna je přípustné v plochách bydlení, smíšených obytných, komerční vybavenosti, nákupních a zábavních center a zvláštních areálů, výroby a skladování, lehké výroby, podmíněně přípustné v plochách technické infrastruktury, dopravní infrastruktury a na veřejném prostranství, pokud toto umístění nenaruší jejich funkci.

Připomínce je vyhověno jiným způsobem.

Věcná podstata způsobů vypořádání předmětného podání zůstává nadále relevantní, přestože návrh nového územního plánu města Brna prošel přepracováním s ohledem na Pokyny ZMB z roku 2022 a byl uveden do jednotného standardu ÚPD dle stavebního zákona a jeho prováděcích předpisů. Výše uvedené texty je tedy nutno chápat také ve smyslu těchto úprav.

Připomínka č.16

Vyhodnocení připomínky:

Skutečný způsob využití předmětného pozemku, tj. pobytová louka s ekologickou, komunikační a rekreační funkcí je realizovatelný a přípustný i v rámci plochy zemědělské, a to zejména z důvodu, že plní mimoprodukční funkce zemědělské plochy. Dané využití je také v souladu s § 18 odst. (5) stavebního zákona, jehož záměry Návrh ÚPmB z důvodu veřejného zájmu nevylučuje.

Nicméně vzhledem k tomu, že je předmětný pozemek ve vlastnictví Statutárního města Brna, jeho grafická čitelnost je v měřítku zpracování nového ÚPmB, skutečné využití nejlépe reflektuje právě plocha krajinné zeleně a pozemek nebude tvořit nesmyslnou enklávu v daném území, protože plynule navazuje na okolní plochy krajinné zeleně, jeví se důvodné změnit pozemek na plochu krajinné zeleně "K".

Věcná podstata způsobů vypořádání předmětného podání zůstává nadále relevantní, přestože návrh nového územního plánu města Brna prošel přepracováním s ohledem na Pokyny ZMB z roku 2022 a byl uveden do jednotného standardu ÚPD dle stavebního zákona a jeho prováděcích předpisů. Výše uvedené texty je tedy nutno chápat také ve smyslu těchto úprav.

Připomínka č.17

Vyhodnocení připomínky:

Předmětem připomínky je požadavek na zachování stávajícího prostupu územím mezi ul. Turistickou a Vycházkovou a z toho důvodu pozemky parc.č. 1033/1 a 1033/12, k.ú. Medlánský definovat jako zeleň Z, tj. neměnit na plochu zahrádek I. Připomínce nelze zcela vyhovět, neboť se jedná o pozemky v soukromém vlastnictví, kdy jeho vlastníci požadují jiné funkční využití, kterému nelze v současné době vyhovět. To však nevylučuje i v plochách zahrádek zachovat stávajícího prostupu územím, pokud bude na tomto řešení s vlastníkem pozemků nalezena shoda.

Pro informaci závěrem uvádíme fakt, že dle obecných podmínek závazné části „Návrhu ÚPmB (2020)“: „Záměry na změny v území musí zachovávat a posilovat prostupnost v území; ve stabilizovaných plochách musí být zachovány pěší trasy zajišťující průchodnost území a přístup k jednotlivým pozemkům. V plochách změn musí být navrhována řešení, která zajistí prostupnost v území, zejména návaznost na zastavěné území či zastavitelné plochy nebo pěší průchodnost do krajiny.“, a dále „Stavby a zařízení dopravní a technické infrastruktury lze umístit ve všech typech ploch s rozdílným způsobem využití. V případě ploch zástavby lze stavby a zařízení dopravní infrastruktury umístit, pokud záměr není zjevně nepřiměřený vůči návazným či dotčeným plochám. V případě volných ploch lze stavby a zařízení dopravní a technické infrastruktury umístit za podmínky minimalizace jejich plošného a prostorového střetu s příslušnou plochou a minimalizace negativního vlivu na funkčnost plochy vyplývající z hlavního využití, pokud není v podmínkách využití typů ploch stanoveno jinak.“, a také „Veřejná prostranství lze umístit ve všech typech ploch s rozdílným způsobem využití.“

Na základě uvedeného je zřejmé, že není nutná požadovaná změna funkčního využití pro zajištění prostupu, která by jako taková měla být zajištěna regulacemi území danými v textové části Návrhu ÚPmB (2020).

Věcná podstata způsobů vypořádání předmětného podání zůstává nadále relevantní, přestože návrh nového územního plánu města Brna prošel přepracováním s ohledem na Pokyny ZMB z roku 2022 a byl uveden do jednotného standardu ÚPD dle stavebního zákona a jeho prováděcích předpisů. Výše uvedené texty je tedy nutno chápat také ve smyslu těchto úprav.

Připomínka č.18

Vyhodnocení připomínky:

Skutečný stav (stromová kaple sloužící jako místo spočinutí a rozjímání na procházkách, k venkovním bohoslužbám, k oddávání snoubenců v přírodě nebo třeba pro pořádání koncertů a určené pro širokou veřejnost), a předpokládaný způsob využití předmětného pozemku (vzpomínkový háj s možností pohřbívání ke kořenům) neodpovídá funkčnímu využití navrženému v Návrhu ÚPmB pro plochy zahrádek "I". Vzhledem k tomu, že se část výše uvedených aktivit v daném místě realizuje již nyní, nepředpokládá se konfliktní působení na okolní plochy. Dále uvádíme, že se jedná o pozemky ve vlastnictví města Brna a jde o záměr městské části podporovaný městem. Na základě uvedeného je vhodné vymezit předmětný pozemek p.č. 1353 v k.ú. Medlánky na plochu, která nejlépe reflektuje reálný i budoucí způsob využití a to na plochu veřejné vybavenosti „V/x/h (lze považovat za plochu v krajině bez nutnosti navázání této plochy na plochu veřejného prostranství).

Věcná podstata způsobů vypořádání předmětného podání zůstává nadále relevantní, přestože návrh nového územního plánu města Brna prošel přepracováním s ohledem na Pokyny ZMB z roku 2022 a byl uveden do jednotného standardu ÚPD dle stavebního zákona a jeho prováděcích předpisů. Výše uvedené texty je tedy nutno chápat také ve smyslu těchto úprav.

Připomínka č.19

Vyhodnocení připomínky:

V dané věci uplatnila připomínku MČ Brno-Medlánky, pořizovatel požadavku vyhověl takto: Pozemek parc. č. 1000/11 k. ú. Medlánky je dle platného ÚPmB sice součástí plochy vodohospodářské, dle stavu v území je také spolu s pozemkem parc. č.1012/12 zahrnut do společného oplocení u RD Rysova 2b, s přístupem z ulice Rysova. Jejich vymezení jako součást stabilizované plochy B/r2 je žádoucí.

Oproti tomu pozemek parc. č. 994/1 a s ním i pozemky parc. č. .994/2, 994/3, 984/5, 1012/11 a 1012/20 k. ú. Medlánky jsou dle platného ÚPmB součástí plochy vodohospodářské, dle stavu v území jsou přístupné pouze cestou kolem rybníka a nesouvisejí s nemovitostí určenou pro bydlení. Není proto důvod je nyní v novém ÚP zahrnovat do stabilizované plochy bydlení, využití pozemků takovému funkčnímu využití neodpovídá. V tomto rozsahu se tímto připomínce částečně vyhovuje.

Věcná podstata způsobů vypořádání předmětného podání zůstává nadále relevantní, přestože návrh nového územního plánu města Brna prošel přepracováním s ohledem na Pokyny ZMB z roku 2022 a byl uveden do jednotného standardu ÚPD dle stavebního zákona a jeho prováděcích předpisů. Výše uvedené texty je tedy nutno chápat také ve smyslu těchto úprav.

Připomínka č.20

Vyhodnocení připomínky:

V dané věci uplatnila připomínku MČ Brno-Medlánky, pořizovatel požadavku vyhověl takto: Na částech pozemků v majetku smB parc. č. 985/1 a 985/19 k. ú. Medlánky při ulici Rysova je v ÚP vymezena plocha ke stavebnímu využití pro bydlení, stejně tak je na části pozemků návrhová plocha městské zeleně. Pořizovatel preferuje ponechat možnost stavebního využití, tj. nevymezovat zde pouze plochu zeleně. Ta je vyjádřena na částech pozemků v rozsahu návrhové plochy Z. Byť je MČ preferované stavební využití pro domov pro seniory přípustné i v ploše bydlení, garancí takového cílového využití je právě plocha veřejné vybavenosti V. S ohledem na vlastnictví pozemků smB je také vhodné plochu pro veřejný účel jednoznačně v novém ÚP vymezit odpovídající funkcí, tj. plochou V.

Věcná podstata způsobů vypořádání předmětného podání zůstává nadále relevantní, přestože návrh nového územního plánu města Brna prošel přepracováním s ohledem na Pokyny ZMB z roku 2022 a byl uveden do jednotného standardu ÚPD dle stavebního zákona a jeho prováděcích předpisů. Výše uvedené texty je tedy nutno chápat také ve smyslu těchto úprav.

Připomínka č.21

Vyhodnocení připomínky:

V dané věci uplatnila připomínku MČ Brno-Medlánky, pořizovatel požadavku vyhověl takto: Požadované vymezení samostatné plochy V na částech pozemků parc. č. 985/1, 985/2 a 985/21 v jižním konci ulice Rysova, při kruhovém objezdu není s ohledem na metodiku zpracování nového ÚP vhodné: jednalo by se o podměrečnou plochu, kterou je problematické v novém ÚP samostatně vymezit za současného zachování čitelnosti hlavního výkresu - rozsah plochy a zápis kódu stavební plochy. Záměr nového objektu radnice MČ lze realizovat i v rámci plochy bydlení. Přesto pořizovatel s přihlédnutím k místním zájmům městské části dává pokyn zpracovatelům, aby požadavek MČ na plochu V prověřil.

Zpracovatel se na základě pokynu pořizovatele problematikou vymezení samostatné funkční plochy zabýval a -z pozice odborného garanta správnosti řešení- v upraveném návrhu ÚP nakonec vymezil rozsah plochy V/v2 tak, aby byla plocha vymezena přehledným způsobem. Ve výsledku je připomínce vyhověno.

Věcná podstata způsobů vypořádání předmětného podání zůstává nadále relevantní, přestože návrh nového územního plánu města Brna prošel přepracováním s ohledem na Pokyny ZMB z roku 2022 a byl uveden do jednotného standardu ÚPD dle stavebního zákona a jeho prováděcích předpisů. Výše uvedené texty je tedy nutno chápat také ve smyslu těchto úprav.

Připomínka č.22

Vyhodnocení připomínky:

V dané věci uplatnila připomínku MČ Brno-Medlánky, pořizovatel odůvodnil takto: Území mezi bytovými domy jabloňová 22-28 a ulicí Kuřimskou, které je využíváno jako volné prostranství - zeleň má výměru pod limit 0,2 ha pro samostatné funkční vymezení; plocha zeleně v platném ÚPmB dnes zahrnuje větší území, i to, které je již stavebně využito. Po zpřesnění využití dle skutečného stavu není samostatné vymezení plochy městské zeleně Z v návrhu nového ÚP účelné, území bude nadále užíváno jako volné prostranství v rámci stabilizované plochy bydlení.

Věcná podstata způsobů vypořádání předmětného podání zůstává nadále relevantní, přestože návrh nového územního plánu města Brna prošel přepracováním s ohledem na Pokyny ZMB z roku 2022 a byl uveden do jednotného standardu ÚPD dle stavebního zákona a jeho prováděcích předpisů. Výše uvedené texty je tedy nutno chápat také ve smyslu těchto úprav.

Připomínka č.23

Vyhodnocení připomínky:

V dané věci uplatnila připomínku MČ Brno-Medlánky, pořizovatel požadavek zohlednil takto: Oproti platnému ÚPmB a řešení obsaženému v Konceptu ÚP není v Návrhu ÚP zástavba RD v ulici Za Parkem a Hujíčkova zahrnuta do návrhové plochy, ale je již stabilizována. Proto je žádoucí stabilizovanou plochu bydlení vymezit dle skutečného stavu v území a městské pozemky 855, 856 a jižní část pozemku 711/1 (s cestou ve stopě ulice Hujíčkova) vše k. ú. Medlánky vymezit jako stabilizovanou plochu zeleně - sloučit s plochou zeleně zámeckého parku. Návrh ÚP totiž vymezení jižní stopy ulice Hujíčkova jako plochy veřejného prostranství dle Konceptu ÚP nepřebírá.

Je žádoucí zachovat na městském pozemku parc. č. 710/1 k. ú. Medlánky návrhovou plochu městské zeleně, lze připustit oproti projednanému Konceptu ÚP (i platnému ÚPmB) redukcí jejího rozsahu do podoby dle návrhu nového ÚP. Plocha zeleně je v daném místě podstatná pro kvalitní propojení od stávajícího zámeckého parku k budoucí tramvajové smyčce do dalšího území v lokalitě Me-1. Návrhová plocha Z byla pro tento účel v Návrhu ÚP (projednávaném v červnu 2020) vymezena v dostatečném rozsahu, proto pořizovatel neshledal žádoucí požadavku MČ na její rozšíření vyhovět.

Na základě doporučení samosprávy města k vypořádání námitek a připomínek doručených k projednanému Návrhu nového ÚP (v červnu 2020) bude na pozemku parc. č. 710/1 k. ú. Medlánky v majetku města doplněna plocha veřejné vybavenosti (V) ve vazbě na ZŠ Hudcova. Tento požadavek na plochu V nakonec vyplynul z interních jednání s MČ, která tímto chce zajistit na městském pozemku plochu pro sportovního zařízení k ZŠ Hudcova. Takto je formulován i konkrétní požadavek na řešení uvedený u stanovené ÚS-08 v kap. 12 textové části ÚP a v kartě lokality Me-1. MČ je nakonec vyhověno v rozsahu tohoto požadavku.

V rozvojové lokalitě Me-1 lze další propojení pásem městské zeleně od navrhované tramvajové smyčky realizovat v rámci vymezených stavebních ploch, Návrh nového ÚP jednotlivé pásy liniové zeleně nevymezuje. Taktéž stezka pro pěší a cyklisty je nad podrobnost řešení v novém ÚP. Jejich realizace spolu s pásem zeleně je podél budoucí trati Me/31 na základě obecných regulativů možná ve všech stavebních plochách, tudíž i v ploše dopravy D, či sousední ploše smíšené obytné C. V této části není požadavku MČ vyhověno.

Připomínce se částečně vyhovuje v rozsahu vyhovění shodným požadavkům MČ.

Věcná podstata způsobů vypořádání předmětného podání zůstává nadále relevantní, přestože návrh nového územního plánu města Brna prošel přepracováním s ohledem na Pokyny ZMB z roku 2022 a byl uveden do jednotného standardu ÚPD dle stavebního zákona a jeho prováděcích předpisů. Výše uvedené texty je tedy nutno chápat také ve smyslu těchto úprav.

Vyhodnocení doplňujeme o informaci, že v daném území došlo na základě konkrétního požadavku určeného zastupitele, který u pořizovatele uplatnil dopisem ze dne 10.3.2023, k úpravě ÚP dle výsledků ÚS Technopark. (Jde o Územní studii Technologický park, jejímž zpracovatelem je tým KAM Brno, p.o.). Změna spočívá v úpravě rozsahu vymezených funkčních ploch v rozvojové lokalitě Me-1. Dále došlo ke změně na základě konkrétního požadavku určeného zastupitele na "posouzení potřebnosti předepsaných územních studií a žádosti o vypuštění mimo jiné i ÚS-08" uplatněného dopisem z 18. září 2023. Změna spočívá ve vypuštění povinnosti pořídit ÚS-08 jako podmínku pro rozhodování o změnách v území v lokalitě Me-1. Na základě této úpravy návrhu ÚP 2024 již nelze prostřednictvím územní studie konkretizovat požadavky na využití rozvojové lokality. Požadavku na zachování plochy zeleně v Me-1 dle platného ÚPmB nelze vyhovět, částečné vyhovění na plochu zeleně zůstává na pozemků pro rozšíření zámeckého parku.

Připomínka č.24

Vyhodnocení připomínky:

V dané věci uplatnila připomínku MČ Brno-Medlánky, pořizovatel požadavek zohlednil takto: V rozvojové lokalitě Me-1 lze další požadované využití pro veřejnou vybavenost (školství, centrum volného času), komerční vybavenost (sport), hřiště realizovat v rámci vymezených smíšených obytných ploch C. Pořizovatel neshledává účelné vymezením funkční plochy V či S předjímat jejich konkrétní lokalizaci. Pro území lokality Me-1 je předepsáno zpracování ÚS-08, ta prověří potřebu občanského vybavení a navrhne na území využití funkčních ploch C ve větší podrobnosti. Viz požadavky na řešení v ÚS uvedené v textové části v kap. 12 a v příslušné kartě lokality Me-1.

S odkazem na text vyhodnocení u připomínky č.23 je požadavek MČ na plochu pro sportovní zařízení pro ZŠ Hudcova řešen vymezením plochy V na městském pozemku parc. č. 710/1 k. ú. Medlánky

Samospráva města na Poradě vedení dne 10.12.2020 odsouhlasila podnět na úpravu rozsahu funkčních ploch bydlení v předmětné lokalitě ve prospěch smíšeného využití s volnou strukturou zástavby a v plochách pro smíšené využití úpravu výškových hladin zástavby dle Případové studie lokality Technologický park (KAM, 2020) pro účely úpravy Návrhu nového ÚPmB.

Na základě rozhodnutí Rady města Brna (RMB), které přijala na schůzi RMB č.R8/127 zahájené dne 20.1.2021 s pokračováním dne 25.1.2021, uplatnil určený zastupitel, radní pro územní plánování RNDr. Filip Chváta, PhD. u pořizovatele připravovaného Územního plánu města Brna – Odboru územního plánování a rozvoje MMB, ve smyslu § 53 odst. (1) zákona č. 183/2006 sb., o územním plánování a stavebním řádu, ve znění pozdějších předpisů, podnět, aby vyhodnocení výsledků projednání dokončil v souladu s doporučením RMB. RMB doporučila řešení u problematických oblastí rozvoje města stěžejního charakteru.

Doporučení se týkalo i rozvojové lokality Me-1 Technologický park. Proto pořizovatel dal pokyny na úpravu návrhu ÚP v lokalitě Me-1 pro 1. opakované veřejné projednání (v červnu 2021), vše v souladu s podnětem určeného zastupitele.

K další úpravě návrhu ÚP oproti výše uvedenému došlo v lokalitě Me-1 po 1. opakovaném veřejném projednání.

Na základě připomínek MČ doručených při 1. opakovaném veřejném projednání se určený zastupitel navrženým řešením v severní části lokality Me-1 znovu zabýval a uplatnil v procesu vyhodnocování výsledků projednání dopisem č.j. MMB/0477610/2021 ze dne 13.9.2021 k lokalitě Me-1 na základě doporučení RMB R8/168 ze dne 1.9. 2021 podnět na zohlednění místních zájmů MČ Brno - Medlánky, a to na navrácení původní plochy W/v3 a rozšíření plochy B/r2 na úkor plochy C/v3. Městské části jsou dle Statutu města Brna oprávněny uplatňovat právo na místní samosprávu ve specifickém režimu prostřednictvím vyjádření k projednávaným územně plánovacím dokumentacím.

Na základě výsledků projednání byly místní zájmy městské části MČ Brno-Medlánky alespoň částečně zohledněny a Návrh pro 2. opakované veřejné projednání byl upraven.

Připomínce je vyhověno částečně vymezením plochy veřejné občanské vybavenosti a promítnutím požadavků na konkretizaci využití lokality Me-1 pro další občanskou vybavenost do požadavků k řešení do vymezené ÚS-08.

Věcná podstata způsobů vypořádání předmětného podání zůstává nadále relevantní, přestože návrh nového územního plánu města Brna prošel přepracováním s ohledem na Pokyny ZMB z roku 2022 a byl uveden do jednotného standardu ÚPD dle stavebního zákona a jeho prováděcích předpisů. Výše uvedené texty je tedy nutno chápat také ve smyslu těchto úprav. Vyhodnocení doplňujeme o informaci, že v daném území došlo na základě konkrétního požadavku určeného zastupitele, který u pořizovatele uplatnil dopisem ze dne 10.3.2023, k úpravě ÚP dle výsledků ÚS Technopark. (Jde o Územní studii Technologický park, jejímž zpracovatelem je tým KAM Brno, p.o.). Změna spočívá v úpravě rozsahu vymezených funkčních ploch v rozvojové lokalitě Me-1. Dále došlo ke změně na základě konkrétního požadavku určeného zastupitele na "posouzení potřebnosti předepsaných územních studií a

žádosti o vypuštění mimo jiné i ÚS-08" uplatněného dopisem z 18. září 2023. Změna spočívá ve vypuštění povinnosti pořídit ÚS-08 jako podmínku pro rozhodování o změnách v území v lokalitě Me-1. Na základě této úpravy návrhu ÚP 2024 již nelze prostřednictvím územní studie konkretizovat požadavky na využití rozvojové lokality (požadováno zpřesnění pro zeleň, občanská vybavenost, sport).

Vyhověno zůstává částečně vymezením plochy veřejné občanské vybavenosti.

Připomínka č.25

Vyhodnocení připomínky:

V rámci podání je požadováno vymezení propojení mezi územím Technologického parku a průmyslovou zónou v Kuřimi.

Pro dokladování transparentnosti procesu vyhodnocení podání je uvedeno také mezitímní vyhodnocení z r. 2020:

Požadavku bylo v roce 2020 vyhověno částečně, protože: „Úkolem územního plánu je vytvářet územní podmínky pro možnost umístění záměrů, nikoliv zajistit „bezproblémovou“ realizaci všech záměrů a znát podrobné technické provedení jednotlivých úseků. Obecně územní plán stanovuje základní koncepci rozvoje území obce, ochrany jeho hodnot, jeho plošného a prostorového uspořádání, uspořádání krajiny a koncepci veřejné infrastruktury a stanovuje podmínky pro využití území. Nový Územní plán města Brna (ÚPmB) pracuje s méně podrobným měřítkem hlavního výkresu 1:10 000, než tomu je u současného (1:5000).

V rámci stanovení podmínek využití ploch v kap. 6.2. a kap. 6.3.3.10 závazné textové části je umožněno umístění cyklistické infrastruktury ve všech plochách s rozdílným způsobem využití. Z hlediska požadavku na zakreslení dalších propojení uvádíme, že v rámci cyklistické dopravy byl zvolen obecnější přístup.

Ve výkrese 2.2. Souhrnný výkres dopravy jsou vyznačeny „vybrané samostatné cyklotrasy“, kterými jsou zpřesněny záměry ze Zásad územního rozvoje Jihomoravského kraje. Ve výkresu odůvodnění O.6 Cyklistická doprava – schéma jsou k výše uvedenému jevu navíc vyznačeny „vybrané pouliční cyklotrasy“, které naznačují možná vybraná propojení území města, která však již nejsou závazná a je možné je operativně upravovat nebo dále doplňovat.

Obecně ve výkresu odůvodnění O.6 nejsou trasy vymezeny závazně a umístění jakýchkoliv cyklistických tras nebo stezek je možná v souvislosti s obecnými podmínkami uvedenými v kapitolách 6.1 až 6.5 Výroku ve všech plochách.“

Konečné vyhodnocení podání se vztahuje k výslednému řešení Návrhu nového ÚPmB:

Návrh Územního plánu města Brna pro opakované veřejné projednání (06/2021) byl upraven a požadované propojení cyklostezkou Technologický park - Kuřim bylo doplněno o tuto trasu do výkresu 2.2. a Odůvodnění.

Tímto je požadavek zohledněn.

Věcná podstata způsobů vypořádání předmětného podání zůstává nadále relevantní, přestože návrh nového územního plánu města Brna prošel přepracováním s ohledem na Pokyny ZMB z roku 2022 a byl uveden do jednotného standardu ÚPD dle stavebního zákona a jeho prováděcích předpisů. Výše uvedené texty je tedy nutno chápat také ve smyslu těchto úprav.

Připomínka č.26

Vyhodnocení připomínky:

V dané věci uplatnila připomínku MČ Brno-Medlánky, pořizovatel požadavku vyhověl takto:

Stávající zástavba RD ve východním konci ulice Turistická byla zahrnuta do stabilizované plochy městské zeleně Z - zámecký park- již v Konceptu nového ÚP. Existence stávající zástavby zahrnuté do jiné funkční plochy nestavební je ošetřena obecným regulativem a neznamená její vymístění a dotvoření celého území jako park.

Zástavba RD dotváří charakter území u křižovatky ulic Turistická a Hudcova a zasahuje území o rozloze cca 0,24 ha. Proto je možné pro zástavbu vymežit samostatnou stavební funkční plochu v souladu s požadavkem § 3 odst 1 vyhl. 501/2006 Sb., v platném znění.

Obdobně lze postupovat v případě zástavby komerčními objekty a v ulici Hudcova 2,2a, které zahrnují území o rozloze cca 0,31 ha.

Zpracovatel se na základě pokynu pořizovatele problematikou vymezení odpovídající stavební plochy pro zástavbu RD na ul. Turistická a zástavbu vybavenosti na ul. Hudcova znovu zabýval a -z pozice odborného garanta správnosti řešení- vymezil jednu stabilizovanou plochu smíšenou obytnou.

Ve výsledku je připomínce vyhověno.

Věcná podstata způsobů vypořádání předmětného podání zůstává nadále relevantní, přestože návrh nového územního plánu města Brna prošel přepracováním s ohledem na Pokyny ZMB z roku 2022 a byl uveden do jednotného standardu ÚPD dle stavebního zákona a jeho prováděcích předpisů. Výše uvedené texty je tedy nutno chápat také ve smyslu těchto úprav.

7664

Adresát: Magistrát města Brna, Odbor územního plánování a rozvoje, Kounicova 67, 601 676 Brno

Podatel:

Jméno a příjmení

datum narození

Trvale bytem

Jsem – nejsem* vlastníkem nemovitosti v ploše dotčené navrhovanou změnou (uvést parcelní číslo pozemku nebo číslo popisné stavby nebo identifikaci bytové či nebytové jednotky)

.....v katastrálním území:

(* nehodící se škrtněte)

Statutární město Brno
 Došlo dne: 29-06-2020
 Čj.: 0307110
 K vyřízení:

NÁMITKA – **PŘIPOMÍNKA*** proti Návrhu Územního plánu města Brna, jeho grafické i textové části

Vznáším námítky – připomínky označené níže křížkem:

- 1 Pozadujeme zásadně redukovat navrhovaný rozsah záboru zemědělského půdního fondu a navrhované navýšení zastavěnosti v k. ú. Medlánky. 1
- 2 Pozadujeme vypuštění plánovaných komunikací: 2
- 6 mezi Komínem (resp. Bystrčí) a Medládkami se zaústěním do ulice Turistické (navržené jako veřejné prostranství se zábořem ploch polí a zahrádek v lokalitě u křížku pro budoucí silnici);
- 6 mezi Medládkami a Ivanovicemi od ulice V Újezdech pod kasárnami v Řečkoviciích (M11);
- 6 mezi Technologickým parkem (ul. Purkyňovou) a ulicí Hudcovou, ústící na ulici Turistickou; 6
- 7 Pozadujeme vypuštění plánovaných územních rezerv pro komunikace: 7
- 7 mezi ulicí Turistickou (od křížku) a ulicí Purkyňovou mezi Medláneckými křižovatkami; 7
- 7 mezi ulicí Turistickou a ulicí V Újezdech. 7
- 7 Nesouhlasíme s novým dopravním propojením mezi ulicemi V Újezdech a K Babě v rozvojové ploše Me-3. 7
- 8 Požadujeme změnit plánovanou výstavbu na polích mezi Medládkami, Řečkoviciemi a Ivanovicemi výhradně na méně intenzivní nízkopodlažní výstavbu do úrovně podlažnosti 2, ideálně výstavbu rodinných domů a jejich funkční komunikační napojení do území té městské části, kde je tato výstavba plánována. Požadujeme zásadní snížení intenzity využití území celých rozvojových ploch R-3 a Me-4 (méně obyvatel, méně pracovníků) a to také výrazným rozšířením ploch zeleně Z, kterých by mělo být násobně více, než je v lokalitě plánováno. 8
- 9 Požadujeme v rozvojové ploše Me-4 pod ulicí V Újezdech plochu V/a2 ponechat v navrhovaném umístění podél stávající komunikace, avšak její celkový rozsah zmenšit na rozsah dle stávajícího ÚP tak, aby tato plocha začínala až za křižovatkou s ulicí Nadační; ve zbývající ploše vymezit plochu zeleně Z. 9
- 10 Požadujeme novou výstavbu v rozvojové ploše Me-4 podmínit prověřením v rámci územní studie s ohledem na přilehlou rekreačně sportovní oblast a zachování plnohodnotného prostupu do této oblasti. 10
- 11 Požadujeme zásadní snížení intenzity využití území Geofyziky a Medlánecké cihelny v rozvojové ploše R-8 (méně obyvatel, méně pracovníků), aby byl rozvoj těchto lokalit únosný pro stávající infrastrukturu Medlánek. 11
- 12 Požadujeme mezi veřejně prospěšné stavby zahrnout také komunikační propojení mezi ulicemi Renčova a Terezy Novákové pro odlehčení dopravy z Duhových Polí. 12
- 13 Požadujeme vypuštění územní rezervy pro bydlení v zahradách a polích v lokalitě B-6 při ulici Turistické a Vycházkové a vypuštění územní rezervy pro bydlení pod ulicí V Újezdech B-7. 13
- 14 Požadujeme zachovat stávající stabilizovanou plochu vysazeného a vzrostlého biokoridoru kolem Medláneckého potoka jako plochu Územního systému ekologické stability (ÚSES) – biokoridor - a dle reálného stavu masivních výsadeb kolem polní cesty na pozemku p. č. 1818 v k. ú. Medlánky vymezit plochu krajinné zeleně K. 14
- 15 Požadujeme v rámci katastru Medlánek vyčlenit funkční plochy na městských pozemcích pro domov pro seniory, sběrné středisko separovaného odpadu, školství a sport. 15
- 16 Požadujeme změnit pobytovou louku kolem tzv. Žebětínské cesty v prodloužení ulice Žebětínek (p. č. 1811 v k. ú. Medlánky) ze zemědělské plochy A na plochu krajinné zeleně K. 16
- 17 Požadujeme zachovat stávající prostup územím mezi ulicemi Turistickou a Vycházkovou a pozemky p. č. 1033/1 a 1033/12 v k. ú. Medlánky definovat dle reálného stavu jako zeleň Z, tzn. neměnit na zahrady. 17

Statutární město Brno
 Doručeno: 24.06.2020
 MMB/0307110/2020
 listy: 1 přílohy:
 druh: li/sv:




1 8	<input type="checkbox"/> Požadujeme plochu vedle stromové kaple na pozemku p. č. 1353 v k. ú. Medlánky vymezit pro vzpomínkový háj s možností pohřbívání ke kořenům jako plochu V/x/h.	1 8
1 9	<input checked="" type="checkbox"/> Požadujeme změnit pozemky dostupné jen cestou kolem medláneckého rybníka (p. č. 994/1, 1000/11 a další související pozemky v k. ú. Medlánky, které byly dříve plochami H) z ploch bydlení B na plochy zeleně Z nebo K nebo plochy vodní a vodohospodářské H, jak je tomu dosud.	1 9
2 0	<input checked="" type="checkbox"/> Požadujeme plochu části městských pozemků při ul. Rysova p. č. 985/1 a 985/19 v k. ú. Medlánky, kde se nachází zahrada MŠ a veřejná zeleň, ponechat jako plochy zeleně Z; v případě trvání požadavku na doplnění zástavby změnit na plochu veřejné vybavenosti V pro možnost vybudování domova pro seniory.	2 0
2 1	<input checked="" type="checkbox"/> Požadujeme změnit pozemky plánované historicky jako rezerva pro novou radnici u kruhového objezdu (p. č. 985/21 a přiléhající části pozemků p. č. 985/1 a 985/2 v k. ú. Medlánky) z plochy bydlení B/r2 na plochu veřejné vybavenosti V/r2).	2 1
2 2	<input type="checkbox"/> Požadujeme plochu mezi městským bytovým domem Jabloňová 22-28 a ulicí Kuřimskou ponechat plochy dle stávajícího ÚP jako zeleň Z, tzn. neměnit na bydlení B.	2 2
2 3	<input checked="" type="checkbox"/> V lokalitě Technoparku v rozvojové ploše Me-1 požadujeme zredukovat navrhované plochy bydlení za parkem ve prospěch ploch zeleně, a to alespoň v rozsahu, jak s nimi počítal stávající územní plán, požadujeme v souladu se stávajícím ÚP zachovat pruh zeleně pro rozšíření Zámeckého parku směrem k budoucí zastávce tramvaje a dále jej prodloužit podél budoucí tramvajové trati Me/31 celou lokalitou Technoparku a v jejím sousedství vést plochu pro vybudování stezky pro pěší a cyklisty pro zajištění prostupnosti území z Medláněk do Králova Pole.	2 3
2 4	<input checked="" type="checkbox"/> V lokalitě Technoparku v rozvojové ploše Me-1 dále požadujeme navýšení ploch zeleně alespoň na úroveň stávajícího ÚP, dále požadujeme v části této lokality blíže k Medláncům pamatovat i na veřejnou vybavenost v podobě školství, hřišť a sportovišť, aby noví obyvatelé i zaměstnanci nezhoršili již tak nedostatečnou kapacitu stávající veřejné vybavenosti v Medláncích (MŠ, ZŠ, centrum volného času, dětská hřiště, sportoviště). Požadujeme v dostupné vzdálenosti od ZŠ plochu pro sport S pro vybudování tělocvičny či malé sportovní haly, kterou by mohly využívat na tělocvik i děti základní školy, jejíž tělocvična je za hranou kapacity a brání případnému navýšení počtu žáků.	2 4
2 5	<input checked="" type="checkbox"/> Požadujeme zahrnout cyklostezku spojující Technopark a Průmyslovou zónu v Kuřimi kolem kasáren v Řečkovících, Ivanovice a Českou.	2 5
2 6	<input checked="" type="checkbox"/> Požadujeme respektovat reálný stav využití území a v lokalitě Zámeckého parku vymezit plochy zastavěné rodinnými domy jako plochy bydlení B/r1 a plochu pod zámekem jako plochu smíšenou obytnou C a v lokalitě Medláneckého kopce a jeho úpatí vymezit plochy zahrad I.	2 6

Dále doplňuji:

Co se týká odůvodnění mé připomínky/námítky, plně odkazuji na stanovisko MČ Brno-Medlánky k Návrhu Územního plánu města Brna.

V Brně dne 25.6.2020

Podpis



MMB/0307110/2020

Připomínka č.1

Vyhodnocení připomínky:

Předmětné území Medlánek má být dle dohody o vypořádání stanoviska Ministerstva životního prostředí (MŽP ČR) ke Konceptu ÚPmB ze dne 22.6.2017 z hlediska záboru ZPF řešeno dle varianty II. Konceptu ÚPmB s požadavkem na převedení rozvojové lokality Me-7 v rozsahu var. I Konceptu ÚPmB do územní rezervy pro bydlení (v Návrhu ÚPmB územní rezerva B-6) a dle podnětu samosprávy rozvojovou lokalitu Me-8 východně od komunikačního propojení řešit v rozsahu dle var. III (v Návrhu ÚPmB rozvojová lokalita Me-4) a západně od komunikačního propojení zařadit do územní rezervy pro bydlení v rozsahu dle var. II. (v Návrhu ÚPmB část územní rezervy B-7). V bezprostředním okolí měla být navazující rozvojová lokalita v MČ Brno-Řečkovice a Mokrá hora R-3 řešena obdobným způsobem - východně od komunikačního propojení rozvoj území dle var. III Konceptu ÚPmB (v Návrhu ÚPmB rozvojová lokalita R-3), západně od komunikace územní rezerva pro bydlení v rozsahu dle var. II. (v Návrhu ÚPmB část územní rezervy B-7). Tato dohodnutá řešení jsou součástí Pokynů pro vypracování Návrhu ÚPmB, které schválilo Zastupitelstvo města Brna usnesením č. ZM7/3871 na zasedání konaném dne 19. 6. 2018 (dále jen "Pokyny"). Návrhem ÚPmB jsou tak v daném území zcela naplněny Pokyny pro vypracování Návrhu ÚPmB a dotčený orgán MŽP ČR v této fázi pořizované dokumentace plně souhlasí s předloženým řešením Návrhu ÚPmB z hlediska záboru ZPF v k.ú. Medlánský, a proto není důvodné předmětné řešení měnit.

Uvádíme také, že územní rozvoj v ose Medlánský – Řečkovice – Ivanovice vyplývá ze Zadání, které je tímto způsobem konzistentně naplňováno. Tento rozvoj souvisí s trasováním D43 a předmětné územní rezervy bude možné aktivovat (převést do návrhu) pouze v případě, že bude na úrovni ZÚR JMK rozhodnuto o výsledné variantě řešení D43 na území města. Při návrhu řešení pak musí být zohledněny a zapracovány i případné další dopady a souvislosti, které nyní nelze dopředu předjímat.

Ovšem je nutné uvést, že v k.ú. Medlánský téměř nedochází v Návrhu ÚPmB k vymezení nových zastavitelných (návrhových) ploch oproti platnému ÚPmB, vyjma zastavitelných ploch na východní straně prodloužené ulice V Újezdech.

Nicméně na základě rozhodnutí Rady města Brna (RMB), které přijala na schůzi RMB č. R8/127 zahájené dne 20.1.2021 s pokračováním dne 25.1.2021, uplatnil určený zastupitel, radní pro územní plánování RNDr. Filip Chvátal, PhD. u pořizovatele připravovaného Územního plánu města Brna – Odboru územního plánování a rozvoje MMB, ve smyslu § 53 odst. (1) zákona č. 183/2006 sb., o územním plánování a stavebním řádu, ve znění pozdějších předpisů, podnět, aby vyhodnocení výsledků projednání dokončil v souladu s doporučením RMB. RMB doporučila řešení u problematických oblastí rozvoje města stěžejního charakteru. U předmětné územní rezervy B-6 a B-7 následujícím způsobem:

„Vzhledem k tomu, že došlo na úrovni ZÚR JMK k rozhodnutí o umístění koridoru komunikace R-43 na území města Brna, je možné učinit rozhodnutí a aktivovat územní rezervy, tj. územní rezervy převést zpět do zastavitelných ploch dle projednané a vybrané varianty Konceptu ÚPmB či dílčích úprav. Aktivaci územních rezerv převedením do zastavitelných ploch však nelze v úpravě Návrhu ÚPmB před opakovaným veřejným projednáním doporučit, ale až po první aktualizaci nového ÚPmB v rámci Zprávy o uplatňování ÚPmB, případně samostatnou změnou nového ÚPmB. V Návrhu ÚPmB by tak byly územní rezervy ponechány vyjma těch, kde je na základě výsledků projednání doporučeno jejich vypuštění (např. právě předmětná B-6 a B-7)“.

Na základě výše uvedeného pořizovatel dává pokyn územní rezervu B-6 a B-7 z návrhu ÚPmB vypustit v souladu s podnětem určeného zastupitele.

Věcná podstata způsobů vypořádání předmětného podání zůstává nadále relevantní, přestože návrh nového územního plánu města Brna prošel přepracováním s ohledem na Pokyny ZMB z roku 2022 a byl uveden do jednotného standardu ÚPD dle stavebního zákona a jeho prováděcích předpisů. Výše uvedené texty je tedy nutno chápat také ve smyslu těchto úprav.

Připomínka č.2

Vyhodnocení připomínky:

Tangenciální propojení městských částí Brno-Komín a Brno - Bystrc s MČ Brno-Medlánky je dlouhodobě sledované už v platném ÚPmB, pro které je zde vymezena plocha komunikací a prostranství místního významu s navazující plochou krajinné zeleně pro možnost umístění stromořadí či jiného krajinného prvku v rekreačně využívaném území. V Návrhu nového ÚPmB se rovněž v kontinuitě se stávajícím ÚPmB vymezuje plocha veřejného prostranství, která kopíruje stávající zpevněnou cestu vedoucí přes předmětné území (agreguje částečně i návrhovou plochu krajinné zeleně KV ze stávajícího ÚPmB, což je dáno měřítkem nového ÚPmB) a která vytváří podmínky pro žádoucí prostupnost územím. Z hlediska koncepce uspořádání dopravy slouží tato plocha pro vedení samostatné cyklotrasy. Zajišťuje dopravní obsluhu pro rozvojovou část brněnské ZOO ze strany Brna-Bystrce a stabilizovaného areálu Pily ČR, dále pak stabilizovaného areálu Policie ČR a medláneckého letiště ze strany Brna-Medlánek. Převážná část území je však určena pro nestavební využití, které negeneruje dopravní zatížení. Koridor již v současné době plní funkci obsluhy navazujících pozemků a jeho vymezení je nezbytné. Jeho šířka neznamená „výstavbu“ komunikace v celé šíři, ale umožňuje „kultivaci“ nevyhovujícího stavu a doplnění např. oboustranného stromořadí a zvýšení kvality prostupnosti pro pěší a cyklisty. To, jakým způsobem bude upraven provoz na tomto propojení nebo případně rozdělení na provozně nezávislé úseky není předmětem řešení územního plánu, ale úpravy organizace dopravy, která stanoví podmínky provozu, případně zamezí průjezdu nebo omezí některé nežádoucí pohyby.

Na základě rozhodnutí Rady města Brna (RMB) konané na schůzi RMB č.R8/127 zahájené dne 20.1.2021 s pokračováním dne 25.1.2021, uplatnil určený zastupitel, radní pro územní plánování RNDr. Filip Chvátal, PhD. u pořizovatele připravovaného Územního plánu města Brna – Odboru územního plánování a rozvoje MMB, ve smyslu § 53 odst. (1) zákona č. 183/2006 sb., o územním plánování a stavebním řádu, ve znění pozdějších předpisů, podnět, aby vyhodnocení výsledků projednání dokončil v souladu s doporučením RMB. Co se týče problematické oblasti rozvoje města RMB doporučila komunikační propojení Komín - Medlánky řešit jako návrhovou plochu veřejného prostranství O s tím, že část tohoto koridoru v prostoru od odbočky k rozvojové ploše ZOO k areálu Policie ČR bude stabilizován v rozsahu platného ÚPmB (bez integrace plochy zeleně).

Věcná podstata způsobů vypořádání předmětného podání zůstává nadále relevantní, přestože návrh nového územního plánu města Brna prošel přepracováním s ohledem na Pokyny ZMB z roku 2022 a byl uveden do jednotného standardu ÚPD dle stavebního zákona a jeho prováděcích předpisů. Výše uvedené texty je tedy nutno chápat také ve smyslu těchto úprav.

Pro úplnost doplňujeme, že na základě Pokynu č. 6) "Důkladné opakované posouzení připomínek městských částí z veřejného projednání" Zastupitelstva města Brna ze dne 21.06.2022, došlo v území kolem areálu bývalého JZD k úpravě návrhu spočívající v zapracování řešení dle ÚS Komín, Palcary - jih (Ing.arch. Jenčková, 08/2022). V území jsou nově vymezeny plochy smíšené obytné všeobecné, plochy občanského vybavení veřejného a s tím spojené upravené vedení dopravní infrastruktury.

Připomínka č.3

Vyhodnocení připomínky:

V rámci podání je vysloven požadavek na vypuštění komunikačního propojení mezi Medláncami a Ivanovicemi, od ulice V Újezdech, označeným ve výkrese 2.2 jako R/1.

Vyhodnocení z r. 2020:

„Záměr R/1 má přímou souvislost s rozvojem MČ Brno-Řečkovice a MČ Brno-Ivanovice a tento záměr nelze vypustit, ale jeho podoba dozná změn.

V upraveném návrhu budou doplněny plochy rozvoje na k.ú. Ivanovice a záměr R/1 nebude propojován na k.ú. Medlánky a bude veden v koridoru ulice Terezy Novákové (záměr R/31).“

Pro dokladování transparentnosti procesu vyhodnocení podání a pro úplnost uvádíme, že v předmětném území došlo ke změně. Ve výsledném řešení Návrhu nového ÚPmB byla poloha záměru R/1 upravena a záměr je připojen na ulici Žilkovu v MČ Brno-Řečkovice a Mokrá Hora. S územím MČ Brno-Medlánky není propojen.

Tato změna však nemá vliv na podstatu vyhodnocení požadavku podatele.

Věcná podstata způsobů vypořádání předmětného podání zůstává nadále relevantní, přestože návrh nového územního plánu města Brna prošel přepracováním s ohledem na Pokyny ZMB z roku 2022 a byl uveden do jednotného standardu ÚPD dle stavebního zákona a jeho prováděcích předpisů. Výše uvedené texty je tedy nutno chápat také ve smyslu těchto úprav.

Připomínka č.4

Vyhodnocení připomínky:

V rámci podání je požadováno vypuštění plánované komunikace mezi Technologickým parkem (ul. Purkyňovou a ulicí Hudcovou, ústící naproti ZŠ (záměr Me/1).

Pro dokladování transparentnosti procesu vyhodnocení podání je uvedeno také mezitímní vyhodnocení z r. 2020:

Požadavku nebylo v roce 2020 vyhověno, protože: „ÚPmB vymezuje doplnění komunikaci sběrného významu Me/1 z ul. Purkyňova do ul. Hudcova, která je nezbytná pro rozvoj lokality Technologický park Me-1. Společně s další komunikační sítí v navazujícím území doplňuje dopravní skelet pro odvedení dopravy z této části území.“

Konečné vyhodnocení podání se vztahuje k výslednému řešení Návrhu nového ÚPmB:

Návrh Územního plánu města Brna pro opakované veřejné projednání (06/2021) byl upraven. Záměr Me/1 byl přetrasován do souběžné polohy s ulicí Hradeckou. Do ulice Hudcovy naproti ZŠ tedy není připojen.

Tímto je požadavek zohledněn.

Pro úplnost doplňujeme, že ačkoli byla sběrná komunikace Me/1 vypuštěna, zůstává navržena místní komunikace v rámci plochy veřejného prostranství.

Věcná podstata způsobů vypořádání předmětného podání zůstává nadále relevantní, přestože návrh nového územního plánu města Brna prošel přepracováním s ohledem na Pokyny ZMB z roku 2022 a byl uveden do jednotného standardu ÚPD dle stavebního zákona a jeho prováděcích předpisů. Výše uvedené texty je tedy nutno chápat také ve smyslu těchto úprav.

Připomínka č.5

Vyhodnocení připomínky:

Návrh ÚPmB (6/2020) vymezil O-6 jako územní rezervu k prověření možnosti napojení lokality bydlení vymezené v územní rezervě B-6 na komunikační síť ve směru Medlánky (Technologický park)– Hudcova – Řečkovice – Ivanovice tak, aby byl přiměřeně doplněn chybějící dopravní skelet, přičemž je možné aktivovat územní rezervu pouze v případě, že bude na úrovni ZÚR JMK rozhodnuto o trasování D43 na území města Brna.

Nicméně na základě rozhodnutí Rady města Brna (RMB), které přijala na schůzi RMB č.R8/127 zahájené dne 20.1.2021 s pokračováním dne 25.1.2021, uplatnil určený zastupitel, radní pro územní plánování RNDr. Filip Chvátal, PhD. u pořizovatele připravovaného Územního plánu města Brna – Odboru územního plánování a rozvoje MMB, ve smyslu § 53 odst. (1) zákona č. 183/2006 sb., o územním plánování a stavebním řádu, ve znění pozdějších předpisů, podnět, aby vyhodnocení výsledků projednání dokončil v souladu s doporučením RMB. RMB doporučila řešení u problematických oblastí rozvoje města stěžejního charakteru. u předmětné územní rezervy O-6 následujícím způsobem:

„Vzhledem k tomu, že došlo na úrovni ZÚR JMK k rozhodnutí o umístění koridoru komunikace R-43 (S43) na území města Brna, je možné učinit rozhodnutí a aktivovat územní rezervy tj. územní rezervy převést zpět do zastavitelných ploch dle projednané a vybrané varianty Konceptu ÚPmB či dílčích úprav. Aktivaci územních rezerv převedením do zastavitelných

ploch však nelze v úpravě Návrhu ÚPmB před opakovaným veřejným projednáním doporučit, ale až po první aktualizaci nového ÚPmB v rámci Zprávy o uplatňování ÚPmB, případně samostatnou změnou nového ÚPmB. V Návrhu ÚPmB by tak byly územní rezervy ponechány vyjma těch, kde je na základě výsledků projednání doporučeno jejich vypuštění.

Vzhledem k nesouhlasu s původním vedením územní rezervy O-5 a výše uvedenému doporučení RMB na vypuštění koridoru územní rezervy O-6 a O-5 centrem Medlánek byla následně naznačena možnost změny jejího trasování. Jejich úpravu však nebylo možné z časových důvodů prověřit v potřebné podrobnosti a s podrobnějším vyhodnocením dopadů a vlivů na území.

Aby bylo možné podrobněji prověřit toto území jednak z hlediska koncepce dopravy (Odboru dopravy MMB) a z hlediska územních dopadů (Odboru územního plánování a rozvoje MMB), bylo z pozice pořizovatele rozhodnuto o potřebě jejího dalšího vymezení.

Z tohoto důvodu bude územní rezerva O-6 v Návrhu ponechána beze změny a územní rezerva O-5 bude upravena do koridoru v návaznosti od územní rezervy O-6 po propojení se záměrem R/1.

Závěrem uvádíme, že vzhledem k tomu, že se jedná pouze o územní rezervy, tak aktuálně nedochází k žádné změně ÚPmB v souvislosti s těmito dopravními koridory. Po zpracování podrobnějších prověřovacích studií budou vyhodnoceny dopady do území a až následně na základě doporučení bude rozhodnuto o těchto územních rezervách a případném konkrétním vedení tohoto komunikačního propojení.

Věcná podstata způsobů vypořádání předmětného podání zůstává nadále relevantní, přestože návrh nového územního plánu města Brna prošel přepracováním s ohledem na Pokyny ZMB z roku 2022 a byl uveden do jednotného standardu ÚPD dle stavebního zákona a jeho prováděcích předpisů. Výše uvedené texty je tedy nutno chápat také ve smyslu těchto úprav.

Připomínka č.6

Vyhodnocení připomínky:

Návrh ÚPmB (6/2020) vymezil O-5 centrem Medlánek jako územní rezervu k prověření možnosti napojení lokality bydlení vymezené v územní rezervě B-6 na komunikační síť ve směru Medlánek (Technologický park)– Hudcova – Řečkovice – Ivanovice tak, aby byl přiměřeně doplněn chybějící dopravní skelet.

Dále viz odůvodnění připomínky č.5

Věcná podstata způsobů vypořádání předmětného podání zůstává nadále relevantní, přestože návrh nového územního plánu města Brna prošel přepracováním s ohledem na Pokyny ZMB z roku 2022 a byl uveden do jednotného standardu ÚPD dle stavebního zákona a jeho prováděcích předpisů. Výše uvedené texty je tedy nutno chápat také ve smyslu těchto úprav.

Připomínka č.7

Vyhodnocení připomínky:

V rámci podání je požadováno zrušení dopravního propojení mezi ulicemi V Újezdech a K Babě v rozvojové ploše Me-3.

Původní vyhodnocení z r. 2020:

„Komunikace v ulici V Újezdech je vymezena plochou dopravní infrastruktury D, komunikace v ulici K Babě je vyznačeno plochou veřejného prostranství. Rozvojová lokalita Me-3 není s ulicí V Újezdech přímo propojena. Přímé propojení je možné v rámci obecných podmínek využití území, ovšem vzhledem k realizované zástavbě je obtížně realizovatelné a nevhodné. V rámci prostupnosti území je vhodné do karty lokality doplnit podmínku propojení pouze pro pěší a cyklisty.“

Pro dokladování transparentnosti procesu vyhodnocení podání a pro úplnost uvádíme, že v předmětném území došlo ke změně. Ve výsledném řešení Návrhu nového ÚPmB byla poloha záměru R/1 upravena a na k.ú. Medlánek již není vymezen. Komunikace v ulici V Újezdech již

není vymezena plochou dopravní infrastruktury D, ale plochou veřejných prostranství. V kartě rozvojové lokality Me-3 je doplněna podmínka zajištění prostupu územím pro pěší a cyklisty. Tato změna však nemá vliv na podstatu původního vyhodnocení podání.

Věcná podstata způsobů vypořádání předmětného podání zůstává nadále relevantní, přestože návrh nového územního plánu města Brna prošel přepracováním s ohledem na Pokyny ZMB z roku 2022 a byl uveden do jednotného standardu ÚPD dle stavebního zákona a jeho prováděcích předpisů. Výše uvedené texty je tedy nutno chápat také ve smyslu těchto úprav.

Připomínka č.8

Vyhodnocení připomínky:

Podatel požaduje změnit plánovanou výstavbu na polích mezi Medládkami, Řečkoviciemi a Ivanovicemi (rozvojové lokality R-3 a Me-4) výhradně na méně intenzivní nízkopodlažní zástavbu, případně požaduje významné rozšíření ploch zeleně.

Rozvojová lokalita Me-4 bude na základě doporučení samosprávy města k vypořádání námitek a připomínek doručených k projednanému Návrhu nového ÚP upravena následovně: Návrhové stavební plochy bydlení (B) a smíšená obytná (C) budou vymezeny jako plocha zemědělská (A). Zůstane tak zachováno stávající funkční využití dle platného ÚPmB – pro zemědělský půdní fond. Původně vymezená plocha městské zeleně pro nový park nebude vymezena. Rozvojová lokalita Me-4 bude zredukována a zůstane pouze jižní část s návrhovými plochami pro veřejnou vybavenost (V).

Rozvojová lokalita R-3 měla původně zůstat bez úprav. Věcný obsah připomínky k rozvojové lokalitě R-3 byl však uplatněn opakovaně při 1. opakovaném veřejném projednání. Podnět na změnu regulativu u předmětné plochy B/k3 na B/r2 podala mimo jiné MČ Brno-Řečkovice a Mokrý Hora. Určený zastupitel RNDr. Filip Chvátal, PhD. dle § 53 odst. (1) stavebního zákona uplatnil v procesu vyhodnocování výsledků projednání dopisem č.j. MMB/0477610/2021 ze dne 13.9.2021 na základě doporučení RMB R8/168 konané dne 1.9.2021 podnět na zohlednění místních zájmů MČ Brno-Řečkovice a Mokrý Hora a to u plochy bydlení v lokalitě Díly (mezi areálem kasáren a zástavbou v ul. Žilkova) snížit výšku zástavby na 2; tj. na místo uvedené B/k3 změnit regulativ na B/r2. Městské části jsou dle Statutu města Brna oprávněny uplatňovat právo na místní samosprávu ve specifickém režimu prostřednictvím vyjádření k projednávaným územně plánovacím dokumentacím.

Na základě výsledků projednání byly místní zájmy městské části Brno-Řečkovice zohledněny a Návrh pro druhé veřejné opakované projednání bude upraven (u předmětné plochy dojde ke změně regulativu z B/k3 na B/r2 a k vymezení plochy smíšené obytné C/k3 podél budoucí městské třídy). Touto úpravou je částečně reagováno také na požadavek podatele.

V rámci předmětné lokality je v aktuálním návrhu ÚPmB samostatně vymezena jedna plocha městské zeleně a o dalších se neuvažuje. Platí však to, že u ploch bydlení i ploch smíšených obytných je dle regulativu povinnost dodržet minimální plochu zeleně v rozsahu 30 % pro disponibilní pozemky stavebního záměru. Zeleň tedy musí být, jak požaduje podatel, výraznou součástí ploch C.

Věcná podstata způsobů vypořádání předmětného podání zůstává nadále relevantní, přestože návrh nového územního plánu města Brna prošel přepracováním s ohledem na Pokyny ZMB z roku 2022 a byl uveden do jednotného standardu ÚPD dle stavebního zákona a jeho prováděcích předpisů. Výše uvedené texty je tedy nutno chápat také ve smyslu těchto úprav.

Připomínka č.9

Vyhodnocení připomínky:

Plochy pro veřejnou vybavenost v rozvojové lokalitě Me-4 jsou určeny pro výstavbu MŠ. V dotčeném území se vyskytují převážně plochy bydlení. Rozvojová lokalita proto řeší doplnění ploch veřejné vybavenosti na severním okraji MČ Medládky, které naváží na přírodně rekreační území kolem Medláneckého rybníka. MČ Medládky dlouhodobě postrádá novou

mateřskou školu, část plochy pro veřejnou vybavenost je proto vhodné využít právě tímto účelem. Z toho důvodu je vhodné ponechat pro ni vymezené plochy.

Věcná podstata způsobů vypořádání předmětného podání se mění, a to i ve vazbě na skutečnost, že návrh nového územního plánu města Brna prošel přepracováním s ohledem na Pokyny ZMB z roku 2022 a byl uveden do jednotného standardu ÚPD dle stavebního zákona a jeho prováděcích předpisů, tj. výše uvedené texty je nutno chápat ve smyslu těchto úprav.

Vyhodnocení se mění takto:

V daném území došlo na základě nového požadavku místní samosprávy městské části Brno-Medlánky k úpravě návrhu spočívající v úpravě rozsahu vymezené rozvojové lokality Me-4. Rozvojová lokalita byla redukována a mezi poldrem a veřejným prostranstvím – pokračování ul. Nadační byla ponechána plocha zeleně; z tohoto důvodu je možné připomínce vyhovět.

Připomínka č.10

Vyhodnocení připomínky:

Požadujete pro rozvojovou lokalitu Me-4 podmínku prověření územní studií. Jako důvod uvádíte především prostup do sousedících rekreačních a sportovních oblastí.

Podmínka tohoto prostupu je uvedena v kartě lokalit, nemůže být tedy opomenuta. Územní studie se předepisuje zpravidla ve větších rozvojových plochách pro řešení vybraných problémů, případně pro variantní řešení. Na své náklady může územní studii zpracovat také ten, který změnu v území inicioval a realizuje ji. Plocha této lokality je však pro zadání samostatné územní studie příliš malá a okruh problémů příliš omezený na to, aby se nová výstavba ÚS podmiňovala.

Rozsah rozvojové lokality Me-4 byl oproti původnímu návrhu podstatně zmenšen.

Věcná podstata způsobů vypořádání předmětného podání zůstává nadále relevantní, přestože návrh nového územního plánu města Brna prošel přepracováním s ohledem na Pokyny ZMB z roku 2022 a byl uveden do jednotného standardu ÚPD dle stavebního zákona a jeho prováděcích předpisů. Výše uvedené texty je tedy nutno chápat také ve smyslu těchto úprav.

Připomínka č.11

Vyhodnocení připomínky:

Pro lokalitu R-8 požadujete zásadní snížení intenzity využití území. Uprostřed stabilizovaných ploch pro bydlení se nachází zahrádkářská kolonie, nevyužívané objekty a výšková stavba bývalé Geofyziky.

Návrh nového ÚP počítá s využitím zahrádek pro plochu veřejné městské zeleně, která může plnit i funkci veřejného prostranství. Zbytek ploch je určený pro bydlení nebo jako plocha smíšená obytná s volnou zástavbou s výškovou úrovní v/3 (6-16 m). Toto je nejnižší možná výšková úroveň vhodná pro městskou zástavbu, obytná sídliště a areály. Nižší zástavba s nižší intenzitou osídlení 1 nebo 2 je vhodná pro rezidenční nízkopodlažní zástavbu, tedy samostatné nebo řadové rodinné domy. Nově navrhovaná zástavba bude navazovat svým charakterem spíše na zástavbu mezi ulicemi Podpěrova a Jabloňová také s výškovou úrovní v/3. Větší výšková úroveň v/5 je navržena pouze pro stávající výškovou budovu Geofyziky. Snížení výškové úrovně zástavby pod úroveň 3 a s tím snížení intenzity využití území není možné. Výšková úroveň 3 je pro volnou bytovou zástavbu nejnižší možná, nižší zástavba rodinnými domy (rezidenční zástavba) v lokalitě není vhodná.

Věcná podstata způsobů vypořádání předmětného podání zůstává nadále relevantní, přestože návrh nového územního plánu města Brna prošel přepracováním s ohledem na Pokyny ZMB z roku 2022 a byl uveden do jednotného standardu ÚPD dle stavebního zákona a jeho prováděcích předpisů. Výše uvedené texty je tedy nutno chápat také ve smyslu těchto úprav.

Připomínka č.12

Vyhodnocení připomínky:

V rámci připomínky je požadavek na vymezení propojení ulice Renčovy a Terezy Novákové formou veřejně prospěšných staveb.

Ve výkresu 2.2 Souhrnný výkres dopravy a 3.0 Veřejně prospěšných staveb jsou vymezeny plochou dopravní infrastruktury D prvky systému komunikací, tvořící základní komunikační systém města Brna (komunikace sběrné, nadsběrné, rychlostní a dálnice).

Komunikace, které jsou vymezeny plochou veřejných prostranství jsou součástí místní sítě a zajišťují doplňkové propojení v rámci městské části. Tímto způsobem je vyznačeno i propojení Renčova – Terezy Novákové.

Z hlediska nastavených principů vyznačení prvků (viz výše) nelze požadavku na doplnění vymezení propojení Renčova – Terezy Novákové ve výkresu 2.2 a 3.0 vyhovět, protože se jedná především o síť obslužných komunikací vymezených plochou veřejných prostranství.

Věcná podstata způsobů vypořádání předmětného podání zůstává nadále relevantní, přestože návrh nového územního plánu města Brna prošel přepracováním s ohledem na Pokyny ZMB z roku 2022 a byl uveden do jednotného standardu ÚPD dle stavebního zákona a jeho prováděcích předpisů. Výše uvedené texty je tedy nutno chápat také ve smyslu těchto úprav.

Připomínka č.13

Vyhodnocení připomínky:

Předmětem připomínky je požadavek na vypuštění územních rezerv pro bydlení B-6 a B-7.

Předmětné území Medlánek má být dle dohody o vypořádání stanoviska Ministerstva životního prostředí (MŽP ČR) ke Konceptu ÚPmB ze dne 22.6.2017 z hlediska záboru ZPF řešeno dle varianty II. Konceptu ÚPmB s požadavkem na převedení rozvojové lokality Me-7 v rozsahu var. I Konceptu ÚPmB do územní rezervy pro bydlení (v Návrhu ÚPmB územní rezerva B-6) a dle podnětu samosprávy rozvojovou lokalitu Me-8 východně od komunikačního propojení řešit v rozsahu dle var. III (v Návrhu ÚPmB rozvojová lokalita Me-4) a západně od komunikačního propojení zařadit do územní rezervy pro bydlení v rozsahu dle var. II. (v Návrhu ÚPmB část územní rezervy B-7). V bezprostředním okolí měla být navazující rozvojová lokalita v MČ Brno-Řečkovice a Mokrá hora R-3 řešena obdobným způsobem - východně od komunikačního propojení rozvoj území dle var. III Konceptu ÚPmB (v Návrhu ÚPmB rozvojová lokalita R-3), západně od komunikace územní rezerva pro bydlení v rozsahu dle var. II. (v Návrhu ÚPmB část územní rezervy B-7). Tato dohodnutá řešení jsou součástí Pokynů pro vypracování Návrhu ÚPmB, které schválilo Zastupitelstvo města Brna usnesením č. ZM7/3871 na zasedání konaném dne 19. 6. 2018 (dále jen "Pokyny"). Návrhem ÚPmB jsou tak v daném území zcela naplněny Pokyny pro vypracování Návrhu ÚPmB a dotčený orgán MŽP ČR v této fázi pořizované dokumentace plně souhlasí s předloženým řešením Návrhu ÚPmB z hlediska záboru ZPF v k.ú. Medlánský, a proto není důvodné předmětné řešení měnit.

Uvádíme také, že územní rozvoj v ose Medlánský – Řečkovice – Ivanovice vyplývá ze Zadání, které je tímto způsobem konzistentně naplňováno. Tento rozvoj souvisí s trasováním D43 a předmětné územní rezervy bude možné aktivovat (převést do návrhu) pouze v případě, že bude na úrovni ZÚR JMK rozhodnuto o výsledné variantě řešení D43 na území města. Při návrhu řešení pak musí být zohledněny a zapracovány i případné další dopady a souvislosti, které nyní nelze dopředu předjímat.

Ovšem je nutné uvést, že v k.ú. Medlánský téměř nedochází v Návrhu ÚPmB k vymezení nových zastavitelných (návrhových) ploch oproti platnému ÚPmB, vyjma zastavitelných ploch na východní straně prodloužené ulice V Újezdech.

Nicméně na základě rozhodnutí Rady města Brna (RMB), které přijala na schůzi RMB č. R8/127 zahájené dne 20.1.2021 s pokračováním dne 25.1.2021, uplatnil určený zastupitel, radní pro územní plánování RNDr. Filip Chváta, PhD. u pořizovatele připravovaného Územního plánu města Brna – Odboru územního plánování a rozvoje MMB, ve smyslu § 53 odst. (1) zákona č. 183/2006 sb., o územním plánování a stavebním řádu, ve znění pozdějších

předpisů, podnět, aby vyhodnocení výsledků projednání dokončil v souladu s doporučením RMB. RMB doporučila řešení u problematických oblastí rozvoje města stěžejního charakteru. u předmětné územní rezervy B-6 a B-7 následujícím způsobem:

„Vzhledem k tomu, že došlo na úrovni ZÚR JMK k rozhodnutí o umístění koridoru komunikace R-43 na území města Brna, je možné učinit rozhodnutí a aktivovat územní rezervy tj. územní rezervy převést zpět do zastavitelných ploch dle projednané a vybrané varianty Konceptu ÚPmB či dílčích úprav. Aktivaci územních rezerv převedením do zastavitelných ploch však nelze v úpravě Návrhu ÚPmB před opakovaným veřejným projednáním doporučit, ale až po první aktualizaci nového ÚPmB v rámci Zprávy o uplatňování ÚPmB, případně samostatnou změnou nového ÚPmB. V Návrhu ÚPmB by tak byly územní rezervy ponechány vyjma těch, kde je na základě výsledků projednání doporučeno jejich vypuštění.

Na základě výše uvedeného pořizovatel dává pokyn územní rezervu B-6 a B-7 z návrhu ÚPmB vypustit v souladu s podnětem určeného zastupitele.

Věcná podstata způsobů vypořádání předmětného podání zůstává nadále relevantní, přestože návrh nového územního plánu města Brna prošel přepracováním s ohledem na Pokyny ZMB z roku 2022 a byl uveden do jednotného standardu ÚPD dle stavebního zákona a jeho prováděcích předpisů. Výše uvedené texty je tedy nutno chápat také ve smyslu těchto úprav.

Připomínka č.14

Vyhodnocení připomínky:

Vymezení územního systému ekologické stability (ÚSES) je v Návrhu ÚPmB v souladu s odborným oborovým dokumentem – plánem ÚSES, který je nezbytným podkladem pro vymezení ÚSES v ÚPD. Dle plánu ÚSES jsou v předmětné lokalitě vymezeny interakční prvky, které nahrazují lokální biokoridor ve dně údolí Medláneckého potoka nad Medládkami vymezený v platném ÚPmB. K hlavním důvodům nahrazení předmětného biokoridoru interakčními prvky patří jeho nízký biogeografický význam bez možnosti začlenění do ucelené hydrofilní větve místního ÚSES s vymezením funkčně odpovídajících biocenter.

Pro informaci uvádíme, že interakční prvek je obecně doplňkovou skladebnou částí lokálního ÚSES, která posiluje interakci ekologicky stabilnějších a méně stabilních ekosystémů, a tím ty méně stabilní pomáhá stabilizovat. Konkrétně zprostředkovává příznivé působení lokálních (místních) biocenter a biokoridorů na okolní, ekologicky méně stabilní krajinu. Skutečnost, že jde o doplňkové skladebné části místního ÚSES, znamená, že představují doplněk k vymezení biocenter a biokoridorů a není až tak podstatná jejich funkce pro ochranu přirozeného genofondu. Vymezení interakčních prvků není na rozdíl od biocenter a biokoridorů nikterak vázáno na biogeografické členění krajiny, a naopak daleko více vychází z aktuálního stavu krajiny. Návrh soustavy interakčních prvků má v zásadě doporučující charakter a nemá zákonnou podporu.

Ve vztahu k územnímu plánu jsou interakční prvky obecně "podměrečnou" kategorií, tj. takovou kategorií prvků, jejichž vymezení je pod rozlišovací možností územního plánu a povinnost jeho vymezení ani nevyplývá z právních předpisů. Nicméně o existenci interakčních prvků či o existenci jejich návrhu by měl mít zpracovatel územně plánovací dokumentace povědomí, aby svým řešením zbytečně funkční prvky nelikvidoval a u dosud neexistujících či nedostatečně funkčních neznemožnil provedení navržených opatření.

Na základě uvedeného je zřejmý důvod, pro který v dané lokalitě není v Návrhu ÚPmB vymezena a ani není vhodné vymezovat skladebnou část ÚSES – lokální biokoridor. Nicméně zpracovatel svým návrhem – vymezením příslušných ploch návrhové zeleně v předmětné lokalitě zajistil další existenci a funkčnost daných interakčních prvků.

V případě pozemku p.č. 1818 k.ú. Medládky uvádíme, že by se jeho vymezením jako samostatné plochy krajinné zeleně vytvořila podměrečná plocha, která nemá zákonné ani koncepční opodstatnění, protože předmětné krajinné prvky s ekologicko-stabilizační a také estetickou funkcí v podobě aleje jsou přirozenou součástí mimoprodukčních funkcí zemědělské plochy (viz Odůvodnění Návrhu ÚPmB). Pro informaci ještě uvádíme, že na základě požadavku a dohody s dotčeným orgánem Odborem životního prostředí Magistrátu

města Brna, bude do závazné textové části doplněna regulace zajišťující větší a zřejmější ochranu výše uvedených krajinnotvorných prvků. V souvislosti s plánovanou budoucí urbanizací území není vymezení ploch krajinné zeleně žádoucí; vymezení těchto ploch má význam ve volné krajině.

Věcná podstata způsobů vypořádání předmětného podání zůstává nadále relevantní, přestože návrh nového územního plánu města Brna prošel přepracováním s ohledem na Pokyny ZMB z roku 2022 a byl uveden do jednotného standardu ÚPD dle stavebního zákona a jeho prováděcích předpisů. Výše uvedené texty je tedy nutno chápat také ve smyslu těchto úprav.

Připomínka č.15

Vyhodnocení připomínky:

Objekty a plochy pro plnění funkce veřejné vybavenosti a sportu mohou být připuštěny i v plochách pro bydlení B nebo smíšených obytných C.

Sběrná střediska odpadů nejsou vzhledem ke svému charakteru a rozloze v územním plánu vymezena. Umístění sběrných středisek odpadů statutárního města Brna je přípustné v plochách bydlení, smíšených obytných, komerční vybavenosti, nákupních a zábavních center a zvláštních areálů, výroby a skladování, lehké výroby, podmíněně přípustné v plochách technické infrastruktury, dopravní infrastruktury a na veřejném prostranství, pokud toto umístění nenaruší jejich funkci.

Připomínce je vyhověno jiným způsobem.

Věcná podstata způsobů vypořádání předmětného podání zůstává nadále relevantní, přestože návrh nového územního plánu města Brna prošel přepracováním s ohledem na Pokyny ZMB z roku 2022 a byl uveden do jednotného standardu ÚPD dle stavebního zákona a jeho prováděcích předpisů. Výše uvedené texty je tedy nutno chápat také ve smyslu těchto úprav.

Připomínka č.16

Vyhodnocení připomínky:

Skutečný způsob využití předmětného pozemku, tj. pobytová louka s ekologickou, komunikační a rekreační funkcí je realizovatelný a přípustný i v rámci plochy zemědělské, a to zejména z důvodu, že plní mimoprodukční funkce zemědělské plochy. Dané využití je také v souladu s § 18 odst. (5) stavebního zákona, jehož záměry Návrh ÚPmB z důvodu veřejného zájmu nevylučuje.

Nicméně vzhledem k tomu, že je předmětný pozemek ve vlastnictví Statutárního města Brna, jeho grafická čitelnost je v měřítku zpracování nového ÚPmB, skutečné využití nejlépe reflektuje právě plocha krajinné zeleně a pozemek nebude tvořit nesmyslnou enklávu v daném území, protože plynule navazuje na okolní plochy krajinné zeleně, jeví se důvodné změnit pozemek na plochu krajinné zeleně "K".

Věcná podstata způsobů vypořádání předmětného podání zůstává nadále relevantní, přestože návrh nového územního plánu města Brna prošel přepracováním s ohledem na Pokyny ZMB z roku 2022 a byl uveden do jednotného standardu ÚPD dle stavebního zákona a jeho prováděcích předpisů. Výše uvedené texty je tedy nutno chápat také ve smyslu těchto úprav.

Připomínka č.17

Vyhodnocení připomínky:

Předmětem připomínky je požadavek na zachování stávajícího prostupu územím mezi ul. Turistickou a Vycházkovou a z toho důvodu pozemky parc.č. 1033/1 a 1033/12, k.ú. Medláňky definovat jako zeleň Z, tj. neměnit na plochu zahrádek I. Připomínce nelze zcela vyhovět, neboť se jedná o pozemky v soukromém vlastnictví, kdy jeho vlastníci požadují jiné funkční využití, kterému nelze v současné době vyhovět. To však nevylučuje i v plochách zahrádek zachovat stávajícího prostupu územím, pokud bude na tomto řešení s vlastníkem pozemků nalezena shoda.

Pro informaci závěrem uvádíme fakt, že dle obecných podmínek závazné části „Návrhu ÚPmB (2020)“: „Záměry na změny v území musí zachovávat a posilovat prostupnost v území; ve stabilizovaných plochách musí být zachovány pěší trasy zajišťující průchodnost území a přístup k jednotlivým pozemkům. V plochách změn musí být navrhována řešení, která zajistí prostupnost v území, zejména návaznost na zastavěné území či zastavitelné plochy nebo pěší průchodnost do krajiny.“, a dále „Stavby a zařízení dopravní a technické infrastruktury lze umístit ve všech typech ploch s rozdílným způsobem využití. V případě ploch zástavby lze stavby a zařízení dopravní infrastruktury umístit, pokud záměr není zjevně nepřiměřený vůči návazným či dotčeným plochám. V případě volných ploch lze stavby a zařízení dopravní a technické infrastruktury umístit za podmínky minimalizace jejich plošného a prostorového střetu s příslušnou plochou a minimalizace negativního vlivu na funkčnost plochy vyplývající z hlavního využití, pokud není v podmínkách využití typů ploch stanoveno jinak.“, a také „Veřejná prostranství lze umístit ve všech typech ploch s rozdílným způsobem využití.“

Na základě uvedeného je zřejmé, že není nutná požadovaná změna funkčního využití pro zajištění prostupu, která by jako taková měla být zajištěna regulacemi území danými v textové části Návrhu ÚPmB (2020).

Věcná podstata způsobů vypořádání předmětného podání zůstává nadále relevantní, přestože návrh nového územního plánu města Brna prošel přepracováním s ohledem na Pokyny ZMB z roku 2022 a byl uveden do jednotného standardu ÚPD dle stavebního zákona a jeho prováděcích předpisů. Výše uvedené texty je tedy nutno chápat také ve smyslu těchto úprav.

Připomínka č.18

Vyhodnocení připomínky:

Skutečný stav (stromová kaple sloužící jako místo spočinutí a rozjímání na procházkách, k venkovním bohoslužbám, k oddávání snoubenců v přírodě nebo třeba pro pořádání koncertů a určené pro širokou veřejnost), a předpokládaný způsob využití předmětného pozemku (vzpomínkový háj s možností pohřbívání ke kořenům) neodpovídá funkčnímu využití navrženému v Návrhu ÚPmB pro plochy zahrádek "I". Vzhledem k tomu, že se část výše uvedených aktivit v daném místě realizuje již nyní, nepředpokládá se konfliktní působení na okolní plochy. Dále uvádíme, že se jedná o pozemky ve vlastnictví města Brna a jde o záměr městské části podporovaný městem. Na základě uvedeného je vhodné vymezit předmětný pozemek p.č. 1353 v k.ú. Medlánky na plochu, která nejlépe reflektuje reálný i budoucí způsob využití a to na plochu veřejné vybavenosti „V/x/h (lze považovat za plochu v krajině bez nutnosti navázání této plochy na plochu veřejného prostranství).

Věcná podstata způsobů vypořádání předmětného podání zůstává nadále relevantní, přestože návrh nového územního plánu města Brna prošel přepracováním s ohledem na Pokyny ZMB z roku 2022 a byl uveden do jednotného standardu ÚPD dle stavebního zákona a jeho prováděcích předpisů. Výše uvedené texty je tedy nutno chápat také ve smyslu těchto úprav.

Připomínka č.19

Vyhodnocení připomínky:

V dané věci uplatnila připomínku MČ Brno-Medlánky, pořizovatel požadavku vyhověl takto: Pozemek parc. č. 1000/11 k. ú. Medlánky je dle platného ÚPmB sice součástí plochy vodohospodářské, dle stavu v území je také spolu s pozemkem parc. č.1012/12 zahrnut do společného oplocení u RD Rysova 2b, s přístupem z ulice Rysova. Jejich vymezení jako součást stabilizované plochy B/r2 je žádoucí.

Oproti tomu pozemek parc. č. 994/1 a s ním i pozemky parc. č. .994/2, 994/3, 984/5, 1012/11 a 1012/20 k. ú. Medlánky jsou dle platného ÚPmB součástí plochy vodohospodářské, dle stavu v území jsou přístupné pouze cestou kolem rybníka a nesouvisejí s nemovitostí určenou pro bydlení. Není proto důvod je nyní v novém ÚP zahrnovat do stabilizované plochy bydlení, využití pozemků takovému funkčnímu využití neodpovídá. V tomto rozsahu se tímto připomínce částečně vyhovuje.

Věcná podstata způsobů vypořádání předmětného podání zůstává nadále relevantní, přestože návrh nového územního plánu města Brna prošel přepracováním s ohledem na Pokyny ZMB z roku 2022 a byl uveden do jednotného standardu ÚPD dle stavebního zákona a jeho prováděcích předpisů. Výše uvedené texty je tedy nutno chápat také ve smyslu těchto úprav.

Připomínka č.20

Vyhodnocení připomínky:

V dané věci uplatnila připomínku MČ Brno-Medlánky, pořizovatel požadavku vyhověl takto: Na částech pozemků v majetku smB parc. č. 985/1 a 985/19 k. ú. Medlánky při ulici Rysova je v ÚP vymezena plocha ke stavebnímu využití pro bydlení, stejně tak je na části pozemků návrhová plocha městské zeleně. Pořizovatel preferuje ponechat možnost stavebního využití, tj. nevymezovat zde pouze plochu zeleně. Ta je vyjádřena na částech pozemků v rozsahu návrhové plochy Z. Byť je MČ preferované stavební využití pro domov pro seniory přípustné i v ploše bydlení, garancí takového cílového využití je právě plocha veřejné vybavenosti V. S ohledem na vlastnictví pozemků smB je také vhodné plochu pro veřejný účel jednoznačně v novém ÚP vymezit odpovídající funkcí, tj. plochou V.

Věcná podstata způsobů vypořádání předmětného podání zůstává nadále relevantní, přestože návrh nového územního plánu města Brna prošel přepracováním s ohledem na Pokyny ZMB z roku 2022 a byl uveden do jednotného standardu ÚPD dle stavebního zákona a jeho prováděcích předpisů. Výše uvedené texty je tedy nutno chápat také ve smyslu těchto úprav.

Připomínka č.21

Vyhodnocení připomínky:

V dané věci uplatnila připomínku MČ Brno-Medlánky, pořizovatel požadavku vyhověl takto: Požadované vymezení samostatné plochy V na částech pozemků parc. č. 985/1, 985/2 a 985/21 v jižním konci ulice Rysova, při kruhovém objezdu není s ohledem na metodiku zpracování nového ÚP vhodné: jednalo by se o podměrečnou plochu, kterou je problematické v novém ÚP samostatně vymezit za současného zachování čitelnosti hlavního výkresu - rozsah plochy a zápis kódu stavební plochy. Záměr nového objektu radnice MČ lze realizovat i v rámci plochy bydlení. Přesto pořizovatel s přihlédnutím k místním zájmům městské části dává pokyn zpracovatelům, aby požadavek MČ na plochu V prověřil. Zpracovatel se na základě pokynu pořizovatele problematikou vymezení samostatné funkční plochy zabýval a -z pozice odborného garanta správnosti řešení- v upraveném návrhu ÚP nakonec vymezil rozsah plochy V/v2 tak, aby byla plocha vymezena přehledným způsobem. Ve výsledku je připomínce vyhověno.

Věcná podstata způsobů vypořádání předmětného podání zůstává nadále relevantní, přestože návrh nového územního plánu města Brna prošel přepracováním s ohledem na Pokyny ZMB z roku 2022 a byl uveden do jednotného standardu ÚPD dle stavebního zákona a jeho prováděcích předpisů. Výše uvedené texty je tedy nutno chápat také ve smyslu těchto úprav.

Připomínka č.22

Vyhodnocení připomínky:

V dané věci uplatnila připomínku MČ Brno-Medlánky, pořizovatel odůvodnil takto: Území mezi bytovými domy jabloňová 22-28 a ulicí Kuřimskou, které je využíváno jako volné prostranství - zeleň má výměru pod limit 0,2 ha pro samostatné funkční vymezení; plocha zeleně v platném ÚPmB dnes zahrnuje větší území, i to, které je již stavebně využito. Po zpřesnění využití dle skutečného stavu není samostatné vymezení plochy městské zeleně Z v návrhu nového ÚP účelné, území bude nadále užíváno jako volné prostranství v rámci stabilizované plochy bydlení.

Věcná podstata způsobů vypořádání předmětného podání zůstává nadále relevantní, přestože návrh nového územního plánu města Brna prošel přepracováním s ohledem na Pokyny ZMB z roku 2022 a byl uveden do jednotného standardu ÚPD dle stavebního zákona a jeho prováděcích předpisů. Výše uvedené texty je tedy nutno chápat také ve smyslu těchto úprav.

Připomínka č.23

Vyhodnocení připomínky:

V dané věci uplatnila připomínku MČ Brno-Medlánky, pořizovatel požadavek zohlednil takto: Oproti platnému ÚPmB a řešení obsaženému v Konceptu ÚP není v Návrhu ÚP zástavba RD v ulici Za Parkem a Hujíčkova zahrnuta do návrhové plochy, ale je již stabilizována. Proto je žádoucí stabilizovanou plochu bydlení vymezit dle skutečného stavu v území a městské pozemky 855, 856 a jižní část pozemku 711/1 (s cestou ve stopě ulice Hujíčkova) vše k. ú. Medlánky vymezit jako stabilizovanou plochu zeleně - sloučit s plochou zeleně zámeckého parku. Návrh ÚP totiž vymezení jižní stopy ulice Hujíčkova jako plochy veřejného prostranství dle Konceptu ÚP nepřebírá.

Je žádoucí zachovat na městském pozemku parc. č. 710/1 k. ú. Medlánky návrhovou plochu městské zeleně, lze připustit oproti projednanému Konceptu ÚP (i platnému ÚPmB) redukcí jejího rozsahu do podoby dle návrhu nového ÚP. Plocha zeleně je v daném místě podstatná pro kvalitní propojení od stávajícího zámeckého parku k budoucí tramvajové smyčce do dalšího území v lokalitě Me-1. Návrhová plocha Z byla pro tento účel v Návrhu ÚP (projednávaném v červnu 2020) vymezena v dostatečném rozsahu, proto pořizovatel neshledal žádoucí požadavku MČ na její rozšíření vyhovět.

Na základě doporučení samosprávy města k vypořádání námitek a připomínek doručených k projednanému Návrhu nového ÚP (v červnu 2020) bude na pozemku parc. č. 710/1 k. ú. Medlánky v majetku města doplněna plocha veřejné vybavenosti (V) ve vazbě na ZŠ Hudcova. Tento požadavek na plochu V nakonec vyplynul z interních jednání s MČ, která tímto chce zajistit na městském pozemku plochu pro sportovního zařízení k ZŠ Hudcova. Takto je formulován i konkrétní požadavek na řešení uvedený u stanovené ÚS-08 v kap. 12 textové části ÚP a v kartě lokality Me-1. MČ je nakonec vyhověno v rozsahu tohoto požadavku.

V rozvojové lokalitě Me-1 lze další propojení pásem městské zeleně od navrhované tramvajové smyčky realizovat v rámci vymezených stavebních ploch, Návrh nového ÚP jednotlivé pásy liniové zeleně nevymezuje. Taktéž stezka pro pěší a cyklisty je nad podrobnost řešení v novém ÚP. Jejich realizace spolu s pásem zeleně je podél budoucí trati Me/31 na základě obecných regulativů možná ve všech stavebních plochách, tudíž i v ploše dopravy D, či sousední ploše smíšené obytné C. V této části není požadavku MČ vyhověno.

Připomínce se částečně vyhovuje v rozsahu vyhovění shodným požadavkům MČ.

Věcná podstata způsobů vypořádání předmětného podání zůstává nadále relevantní, přestože návrh nového územního plánu města Brna prošel přepracováním s ohledem na Pokyny ZMB z roku 2022 a byl uveden do jednotného standardu ÚPD dle stavebního zákona a jeho prováděcích předpisů. Výše uvedené texty je tedy nutno chápat také ve smyslu těchto úprav.

Vyhodnocení doplňujeme o informaci, že v daném území došlo na základě konkrétního požadavku určeného zastupitele, který u pořizovatele uplatnil dopisem ze dne 10.3.2023, k úpravě ÚP dle výsledků ÚS Technopark. (Jde o Územní studii Technologický park, jejímž zpracovatelem je tým KAM Brno, p.o.). Změna spočívá v úpravě rozsahu vymezených funkčních ploch v rozvojové lokalitě Me-1. Dále došlo ke změně na základě konkrétního požadavku určeného zastupitele na "posouzení potřebnosti předepsaných územních studií a žádosti o vypuštění mimo jiné i ÚS-08" uplatněného dopisem z 18. září 2023. Změna spočívá ve vypuštění povinnosti pořídít ÚS-08 jako podmínku pro rozhodování o změnách v území v lokalitě Me-1. Na základě této úpravy návrhu ÚP 2024 již nelze prostřednictvím územní studie konkretizovat požadavky na využití rozvojové lokality. Požadavku na zachování plochy zeleně v Me-1 dle platného ÚPmB nelze vyhovět, částečné vyhovění na plochu zeleně zůstává na pozemků pro rozšíření zámeckého parku.

Připomínka č.24

Vyhodnocení připomínky:

V dané věci uplatnila připomínku MČ Brno-Medlánky, pořizovatel požadavek zohlednil takto: V rozvojové lokalitě Me-1 lze další požadované využití pro veřejnou vybavenost (školství, centrum volného času), komerční vybavenost (sport), hřiště realizovat v rámci vymezených smíšených obytných ploch C. Pořizovatel neshledává účelné vymezením funkční plochy V či S předjímat jejich konkrétní lokalizaci. Pro území lokality Me-1 je předepsáno zpracování ÚS-08, ta prověří potřebu občanského vybavení a navrhne na území využití funkčních ploch C ve větší podrobnosti. Viz požadavky na řešení v ÚS uvedené v textové části v kap. 12 a v příslušné kartě lokality Me-1.

S odkazem na text vyhodnocení u připomínky č.23 je požadavek MČ na plochu pro sportovní zařízení pro ZŠ Hudcova řešen vymezením plochy V na městském pozemku parc. č. 710/1 k. ú. Medlánky

Samospráva města na Poradě vedení dne 10.12.2020 odsouhlasila podnět na úpravu rozsahu funkčních ploch bydlení v předmětné lokalitě ve prospěch smíšeného využití s volnou strukturou zástavby a v plochách pro smíšené využití úpravu výškových hladin zástavby dle Případové studie lokality Technologický park (KAM, 2020) pro účely úpravy Návrhu nového ÚPmB.

Na základě rozhodnutí Rady města Brna (RMB), které přijala na schůzi RMB č.R8/127 zahájené dne 20.1.2021 s pokračováním dne 25.1.2021, uplatnil určený zastupitel, radní pro územní plánování RNDr. Filip Chváta, PhD. u pořizovatele připravovaného Územního plánu města Brna – Odboru územního plánování a rozvoje MMB, ve smyslu § 53 odst. (1) zákona č. 183/2006 sb., o územním plánování a stavebním řádu, ve znění pozdějších předpisů, podnět, aby vyhodnocení výsledků projednání dokončil v souladu s doporučením RMB. RMB doporučila řešení u problematických oblastí rozvoje města stěžejního charakteru.

Doporučení se týkalo i rozvojové lokality Me-1 Technologický park. Proto pořizovatel dal pokyny na úpravu návrhu ÚP v lokalitě Me-1 pro 1. opakované veřejné projednání (v červnu 2021), vše v souladu s podnětem určeného zastupitele.

K další úpravě návrhu ÚP oproti výše uvedenému došlo v lokalitě Me-1 po 1. opakovaném veřejném projednání.

Na základě připomínek MČ doručených při 1. opakovaném veřejném projednání se určený zastupitel navrženým řešením v severní části lokality Me-1 znovu zabýval a uplatnil v procesu vyhodnocování výsledků projednání dopisem č.j. MMB/0477610/2021 ze dne 13.9.2021 k lokalitě Me-1 na základě doporučení RMB R8/168 ze dne 1.9. 2021 podnět na zohlednění místních zájmů MČ Brno - Medlánky, a to na navrácení původní plochy W/v3 a rozšíření plochy B/r2 na úkor plochy C/v3. Městské části jsou dle Statutu města Brna oprávněny uplatňovat právo na místní samosprávu ve specifickém režimu prostřednictvím vyjádření k projednávaným územně plánovacím dokumentacím.

Na základě výsledků projednání byly místní zájmy městské části MČ Brno-Medlánky alespoň částečně zohledněny a Návrh pro 2. opakované veřejné projednání byl upraven.

Připomínce je vyhověno částečně vymezením plochy veřejné občanské vybavenosti a promítnutím požadavků na konkretizaci využití lokality Me-1 pro další občanskou vybavenost do požadavků k řešení do vymezené ÚS-08.

Věcná podstata způsobů vypořádání předmětného podání zůstává nadále relevantní, přestože návrh nového územního plánu města Brna prošel přepracováním s ohledem na Pokyny ZMB z roku 2022 a byl uveden do jednotného standardu ÚPD dle stavebního zákona a jeho prováděcích předpisů. Výše uvedené texty je tedy nutno chápat také ve smyslu těchto úprav. Vyhodnocení doplňujeme o informaci, že v daném území došlo na základě konkrétního požadavku určeného zastupitele, který u pořizovatele uplatnil dopisem ze dne 10.3.2023, k úpravě ÚP dle výsledků ÚS Technopark. (Jde o Územní studii Technologický park, jejímž zpracovatelem je tým KAM Brno, p.o.). Změna spočívá v úpravě rozsahu vymezených funkčních ploch v rozvojové lokalitě Me-1. Dále došlo ke změně na základě konkrétního požadavku určeného zastupitele na "posouzení potřebnosti předepsaných územních studií a

žádosti o vypuštění mimo jiné i ÚS-08" uplatněného dopisem z 18. září 2023. Změna spočívá ve vypuštění povinnosti pořídit ÚS-08 jako podmínku pro rozhodování o změnách v území v lokalitě Me-1. Na základě této úpravy návrhu ÚP 2024 již nelze prostřednictvím územní studie konkretizovat požadavky na využití rozvojové lokality (požadováno zpřesnění pro zeleň, občanská vybavenost, sport).

Vyhověno zůstává částečně vymezením plochy veřejné občanské vybavenosti.

Připomínka č.25

Vyhodnocení připomínky:

V rámci podání je požadováno vymezení propojení mezi územím Technologického parku a průmyslovou zónou v Kuřimi.

Pro dokladování transparentnosti procesu vyhodnocení podání je uvedeno také mezitímní vyhodnocení z r. 2020:

Požadavku bylo v roce 2020 vyhověno částečně, protože: „Úkolem územního plánu je vytvářet územní podmínky pro možnost umístění záměrů, nikoliv zajistit „bezproblémovou“ realizaci všech záměrů a znát podrobné technické provedení jednotlivých úseků. Obecně územní plán stanovuje základní koncepci rozvoje území obce, ochrany jeho hodnot, jeho plošného a prostorového uspořádání, uspořádání krajiny a koncepci veřejné infrastruktury a stanovuje podmínky pro využití území. Nový Územní plán města Brna (ÚPmB) pracuje s méně podrobným měřítkem hlavního výkresu 1:10 000, než tomu je u současného (1:5000).

V rámci stanovení podmínek využití ploch v kap. 6.2. a kap. 6.3.3.10 závazné textové části je umožněno umístění cyklistické infrastruktury ve všech plochách s rozdílným způsobem využití. Z hlediska požadavku na zakreslení dalších propojení uvádíme, že v rámci cyklistické dopravy byl zvolen obecnější přístup.

Ve výkrese 2.2. Souhrnný výkres dopravy jsou vyznačeny „vybrané samostatné cyklotrasy“, kterými jsou zpřesněny záměry ze Zásad územního rozvoje Jihomoravského kraje. Ve výkresu odůvodnění O.6 Cyklistická doprava – schéma jsou k výše uvedenému jevu navíc vyznačeny „vybrané pouliční cyklotrasy“, které naznačují možná vybraná propojení území města, která však již nejsou závazná a je možné je operativně upravovat nebo dále doplňovat.

Obecně ve výkrese odůvodnění O.6 nejsou trasy vymezeny závazně a umístění jakýchkoliv cyklistických tras nebo stezek je možná v souvislosti s obecnými podmínkami uvedenými v kapitolách 6.1 až 6.5 Výroku ve všech plochách.“

Konečné vyhodnocení podání se vztahuje k výslednému řešení Návrhu nového ÚPmB:

Návrh Územního plánu města Brna pro opakované veřejné projednání (06/2021) byl upraven a požadované propojení cyklostezkou Technologický park - Kuřim bylo doplněno o tuto trasu do výkresu 2.2. a Odůvodnění.

Tímto je požadavek zohledněn.

Věcná podstata způsobů vypořádání předmětného podání zůstává nadále relevantní, přestože návrh nového územního plánu města Brna prošel přepracováním s ohledem na Pokyny ZMB z roku 2022 a byl uveden do jednotného standardu ÚPD dle stavebního zákona a jeho prováděcích předpisů. Výše uvedené texty je tedy nutno chápat také ve smyslu těchto úprav.

Připomínka č.26

Vyhodnocení připomínky:

V dané věci uplatnila připomínku MČ Brno-Medlánky, pořizovatel požadavku vyhověl takto:

Stávající zástavba RD ve východním konci ulice Turistická byla zahrnuta do stabilizované plochy městské zeleně Z - zámecký park- již v Konceptu nového ÚP. Existence stávající zástavby zahrnuté do jiné funkční plochy nestavební je ošetřena obecným regulativem a neznamená její vymístění a dotvoření celého území jako park.

Zástavba RD dotváří charakter území u křižovatky ulic Turistická a Hudcova a zasahuje území o rozloze cca 0,24 ha. Proto je možné pro zástavbu vymežit samostatnou stavební funkční plochu v souladu s požadavkem § 3 odst 1 vyhl. 501/2006 Sb., v platném znění.

Obdobně lze postupovat v případě zástavby komerčními objekty a v ulici Hudcova 2,2a, které zahrnují území o rozloze cca 0,31 ha.

Zpracovatel se na základě pokynu pořizovatele problematikou vymezení odpovídající stavební plochy pro zástavbu RD na ul. Turistická a zástavbu vybavenosti na ul. Hudcova znovu zabýval a -z pozice odborného garanta správnosti řešení- vymezil jednu stabilizovanou plochu smíšenou obytnou.

Ve výsledku je připomínce vyhověno.

Věcná podstata způsobů vypořádání předmětného podání zůstává nadále relevantní, přestože návrh nového územního plánu města Brna prošel přepracováním s ohledem na Pokyny ZMB z roku 2022 a byl uveden do jednotného standardu ÚPD dle stavebního zákona a jeho prováděcích předpisů. Výše uvedené texty je tedy nutno chápat také ve smyslu těchto úprav.

Adresát: Magistrát města Brna, Odbor územního plánování a rozvoje, Kounicova 67, 601 676 Brno

Podatel:

Jméno a příjmení: _____ datum narození: _____

Trvale bytem: _____

Jsem – nejsem

– nejsou – nejsem – nejsem (číslo popisné stavby nebo identifikaci bytové či nebytové jednotky)

_____ v katastrálním území _____

NÁMÍTKA – PŘIPOMÍNKA* proti Návrhu Územního plánu města Brna, jeho gra **Statutární město Brno**

Doručeno: 24.06.2020

MMB/0307162/2020

lístky: 1 přílohy:

druh: _____ list/sv:

Vznáším námítky – připomínky označené níže křížkem:



mmh1e57739c924

- | | | |
|-----|---|-----|
| 1 | <input type="checkbox"/> Požadujeme zásadně redukovat navrhovaný rozsah záboru zemědělského půdního území a navýšení zastavěnosti v k. ú. Medlánky. | 1 |
| 2-6 | <input type="checkbox"/> Požadujeme vypuštění plánovaných komunikací: <ul style="list-style-type: none"> ○ mezi Komínem (resp. Bystrčí) a Medláncami se zaústěním do ulice Turistické (navržené jako veřejné prostranství se zábořem ploch polí a zahrádek v lokalitě u křížku pro budoucí silnici), ○ mezi Medláncami a Ivanovicemi od ulice V Újezdech pod kasárnami v Řečkovicích (R/1), ○ mezi Technologickým parkem (ul. Purkyňovou) a ulicí Hudcovou, ústící naproti ZŠ (Me/1). | 2-6 |
| 7 | <input type="checkbox"/> Požadujeme vypuštění plánovaných územních rezerv pro komunikace: <ul style="list-style-type: none"> ○ mezi ulicí Turistickou (od křížku) a ulicí Purkyňovou mezi Medláneckými kopci, ○ mezi ulicí Turistickou a ulicí V Újezdech. | 7 |
| 7 | <input type="checkbox"/> Nesouhlasíme s novým dopravním propojením mezi ulicemi V Újezdech a K Babě v rozvojové ploše Me-3. | 7 |
| 8 | <input type="checkbox"/> Požadujeme změnit plánovanou výstavbu na polích mezi Medláncami, Řečkovicemi a Ivanovicemi výhradně na méně intenzivní nízkopodlažní výstavbu do úrovně podlažnosti 2, ideálně výstavbu rodinných domů a jejich funkční komunikační napojení do území té městské části, kde je tato výstavba plánována. Požadujeme zásadní snížení intenzity využití území celých rozvojových ploch R-3 a Me-4 (méně obyvatel, méně pracovníků) a to také výrazným rozšířením ploch zeleně Z, kterých by mělo být násobně více, než je v lokalitě plánováno. | 8 |
| 9 | <input type="checkbox"/> Požadujeme v rozvojové ploše Me-4 pod ulicí V Újezdech plochu V/a2 ponechat v navrhovaném umístění podél stávající komunikace, avšak její celkový rozsah zmenšit na rozsah dle stávajícího ÚP tak, aby tato plocha začínala až za křižovatkou s ulicí Nadační; ve zbývajících plošech vymezit plochu zeleně Z. | 9 |
| 10 | <input type="checkbox"/> Požadujeme novou výstavbu v rozvojové ploše Me-4 podmínit prověřením v rámci územní studie s ohledem na přilehlou rekreačně sportovní oblast a zachování plnohodnotného prostupu do této oblasti. | 10 |
| 11 | <input type="checkbox"/> Požadujeme zásadní snížení intenzity využití území Geofyziky a Medlánecké cihelny v rozvojové ploše R-8 (méně obyvatel, méně pracovníků), aby byl rozvoj těchto lokalit únosný pro stávající infrastrukturu Medlánek. | 11 |
| 12 | <input type="checkbox"/> Požadujeme mezi veřejně prospěšné stavby zahrnout také komunikační propojení mezi ulicemi Renčova a Terezy Novákové pro odlehčení dopravy z Duhových Polí. | 12 |
| 13 | <input checked="" type="checkbox"/> Požadujeme vypuštění územní rezervy pro bydlení v zahradách a polích v lokalitě B-6 při ulici Turistické a Výcházkové a vypuštění územní rezervy pro bydlení pod ulicí V Újezdech B-7. | 13 |
| 14 | <input type="checkbox"/> Požadujeme zachovat stávající stabilizovanou plochu vysazeného a vzrostlého biokoridoru kolem Medláneckého potoka jako plochu Územního systému ekologické stability (ÚSES) – biokoridor - a dle reálného stavu masivních výsadeb kolem polní cesty na pozemku p. č. 1818 v k. ú. Medlánky vymezit plochu krajinné zeleně K. | 14 |
| 15 | <input type="checkbox"/> Požadujeme v rámci katastru Medlánek vyčlenit funkční plochy na městských pozemcích pro domov pro seniory, sběrné středisko separovaného odpadu, školství a sport. | 15 |
| 16 | <input type="checkbox"/> Požadujeme změnit pobytovou louku kolem tzv. Žebětínské cesty v prodloužení ulice Žebětínské (p. č. 1811 v k. ú. Medlánky) ze zemědělské plochy A na plochu krajinné zeleně K. | 16 |
| 17 | <input type="checkbox"/> Požadujeme zachovat stávající prostup územím mezi ulicemi Turistickou a Výcházkovou a pozemky p. č. 1033/1 a 1033/12 v k. ú. Medlánky definovat dle reálného stavu jako zeleně Z, tzn. nezměnit na zahrady I. | 17 |

- 18 □ Požadujeme plochu vedle stromové kaple na pozemku p. č. 1353 v k. ú. Medláňky vymezit pro vzpomínkový háj s možností pohřbívání ke kořenům jako plochu V/x/h.
- 19 □ Požadujeme změnit pozemky dostupné jen cestou kolem medláneckého rybníka (p. č. 994/1, 1000/11 a další související pozemky v k. ú. Medláňky, které byly dříve plochami H) z ploch bydlení B na plochy zeleně Z nebo K nebo plochy vodní a vodohospodářské H, jak je tomu dosud.
- 20 □ Požadujeme plochu části městských pozemků při ul. Rysova p. č. 985/1 a 985/19 v k. ú. Medláňky, kde se nachází zahrada MŠ a veřejná zeleň, ponechat jako plochy zeleně Z; v případě trvání požadavku na doplnění zástavby změnit na plochu veřejné vybavenosti V pro možnost vybudování domova pro seniory.
- 21 □ Požadujeme změnit pozemky plánované historicky jako rezerva pro novou radnici u kruhového objezdu (p. č. 985/21 a přiléhající části pozemků p. č. 985/1 a 985/2 v k. ú. Medláňky) z plochy bydlení B/r2 na plochu veřejné vybavenosti V/r2).
- 22 □ Požadujeme plochu mezi městským bytovým domem Jabloňová 22-28 a ulicí Kuřimskou ponechat plochy dle stávajícího ÚP jako zeleň Z, tzn. neměnit na bydlení B.
- 23 □ V lokalitě Technoparku v rozvojové ploše Me-1 požadujeme zredukovat navrhované plochy bydlení za parkem ve prospěch ploch zeleně, a to alespoň v rozsahu, jak s nimi počítal stávající územní plán, požadujeme v souladu se stávajícím ÚP zachovat pruh zeleně pro rozšíření Zámeckého parku směrem k budoucí zastávce tramvaje a dále jej prodloužit podél budoucí tramvajové trati Me/31 celou lokalitou Technoparku a v jejím sousedství vést plochu pro vybudování stezky pro pěší a cyklisty pro zajištění prostupnosti území z Medlánek do Králova Pole.
- 24 □ V lokalitě Technoparku v rozvojové ploše Me-1 dále požadujeme navýšení ploch zeleně alespoň na úroveň stávajícího ÚP, dále požadujeme v části této lokality blíže k Medláňkám pamatovat i na veřejnou vybavenost v podobě školství, hřišť a sportovišť, aby noví obyvatelé i zaměstnanci nezhoršili již tak nedostatečnou kapacitu stávající veřejné vybavenosti v Medláňkách (MŠ, ZŠ, centrum volného času, dětská hřiště, sportoviště). Požadujeme v dostupné vzdálenosti od ZŠ plochu pro sport S pro vybudování tělocvičny či malé sportovní haly, kterou by mohly využívat na tělocvik i děti základní školy, jejíž tělocvična je za hranou kapacity a brání případnému navýšení počtu žáků.
- 25 □ Požadujeme zahrnout cyklostezku spojující Technopark a Průmyslovou zónu v Kuřimi kolem kasáren v Řečkovicích, Ivanovice a Českou.
- 26 □ Požadujeme respektovat reálný stav využití území a v lokalitě Zámeckého parku vymezit plochy zastavěné rodinnými domy jako plochy bydlení B/r1 a plochu pod zámekem jako plochu smíšenou obytnou C a v lokalitě Medláneckého kopce a jeho úpatí vymezit plochy zahrad I.

Dále doplňuji:


27 V lokalitě chybí občanská vybavenost a dále penzion pro seniory.

28 Protože má mochna vlastní nemovitosti pracovat číslo [redacted] máme zájem o zachování v těchto zřehdácích B-6 územní rezervu pro bydlení.

Co se týká odůvodnění mé připomínky/námítky, plně odkazuji na stanovisko MČ Brno-Medláňky k Návrhu Územního plánu města Brna.

V Brně dne 16.6.2020

Podpis



MMB/0307162/2020

Připomínka č.1

Vyhodnocení připomínky:

Předmětné území Medlánek má být dle dohody o vypořádání stanoviska Ministerstva životního prostředí (MŽP ČR) ke Konceptu ÚPmB ze dne 22.6.2017 z hlediska záboru ZPF řešeno dle varianty II. Konceptu ÚPmB s požadavkem na převedení rozvojové lokality Me-7 v rozsahu var. I Konceptu ÚPmB do územní rezervy pro bydlení (v Návrhu ÚPmB územní rezerva B-6) a dle podnětu samosprávy rozvojovou lokalitu Me-8 východně od komunikačního propojení řešit v rozsahu dle var. III (v Návrhu ÚPmB rozvojová lokalita Me-4) a západně od komunikačního propojení zařadit do územní rezervy pro bydlení v rozsahu dle var. II. (v Návrhu ÚPmB část územní rezervy B-7). V bezprostředním okolí měla být navazující rozvojová lokalita v MČ Brno-Řečkovice a Mokrá hora R-3 řešena obdobným způsobem - východně od komunikačního propojení rozvoj území dle var. III Konceptu ÚPmB (v Návrhu ÚPmB rozvojová lokalita R-3), západně od komunikace územní rezerva pro bydlení v rozsahu dle var. II. (v Návrhu ÚPmB část územní rezervy B-7). Tato dohodnutá řešení jsou součástí Pokynů pro vypracování Návrhu ÚPmB, které schválilo Zastupitelstvo města Brna usnesením č. ZM7/3871 na zasedání konaném dne 19. 6. 2018 (dále jen "Pokyny"). Návrhem ÚPmB jsou tak v daném území zcela naplněny Pokyny pro vypracování Návrhu ÚPmB a dotčený orgán MŽP ČR v této fázi pořizované dokumentace plně souhlasí s předloženým řešením Návrhu ÚPmB z hlediska záboru ZPF v k.ú. Medlánský, a proto není důvodné předmětné řešení měnit.

Uvádíme také, že územní rozvoj v ose Medlánský – Řečkovice – Ivanovice vyplývá ze Zadání, které je tímto způsobem konzistentně naplňováno. Tento rozvoj souvisí s trasováním D43 a předmětné územní rezervy bude možné aktivovat (převést do návrhu) pouze v případě, že bude na úrovni ZÚR JMK rozhodnuto o výsledné variantě řešení D43 na území města. Při návrhu řešení pak musí být zohledněny a zapracovány i případné další dopady a souvislosti, které nyní nelze dopředu předjímat.

Ovšem je nutné uvést, že v k.ú. Medlánský téměř nedochází v Návrhu ÚPmB k vymezení nových zastavitelných (návrhových) ploch oproti platnému ÚPmB, vyjma zastavitelných ploch na východní straně prodloužené ulice V Újezdech.

Nicméně na základě rozhodnutí Rady města Brna (RMB), které přijala na schůzi RMB č.R8/127 zahájené dne 20.1.2021 s pokračováním dne 25.1.2021, uplatnil určený zastupitel, radní pro územní plánování RNDr. Filip Chvátal, PhD. u pořizovatele připravovaného Územního plánu města Brna – Odboru územního plánování a rozvoje MMB, ve smyslu § 53 odst. (1) zákona č. 183/2006 sb., o územním plánování a stavebním řádu, ve znění pozdějších předpisů, podnět, aby vyhodnocení výsledků projednání dokončil v souladu s doporučením RMB. RMB doporučila řešení u problematických oblastí rozvoje města stěžejního charakteru. U předmětné územní rezervy B-6 a B-7 následujícím způsobem:

„Vzhledem k tomu, že došlo na úrovni ZÚR JMK k rozhodnutí o umístění koridoru komunikace R-43 na území města Brna, je možné učinit rozhodnutí a aktivovat územní rezervy, tj. územní rezervy převést zpět do zastavitelných ploch dle projednané a vybrané varianty Konceptu ÚPmB či dílčích úprav. Aktivaci územních rezerv převedením do zastavitelných ploch však nelze v úpravě Návrhu ÚPmB před opakovaným veřejným projednáním doporučit, ale až po první aktualizaci nového ÚPmB v rámci Zprávy o uplatňování ÚPmB, případně samostatnou změnou nového ÚPmB. V Návrhu ÚPmB by tak byly územní rezervy ponechány vyjma těch, kde je na základě výsledků projednání doporučeno jejich vypuštění (např. právě předmětná B-6 a B-7)“.

Na základě výše uvedeného pořizovatel dává pokyn územní rezervu B-6 a B-7 z návrhu ÚPmB vypustit v souladu s podnětem určeného zastupitele.

Věcná podstata způsobů vypořádání předmětného podání zůstává nadále relevantní, přestože návrh nového územního plánu města Brna prošel přepracováním s ohledem na Pokyny ZMB z roku 2022 a byl uveden do jednotného standardu ÚPD dle stavebního zákona a jeho prováděcích předpisů. Výše uvedené texty je tedy nutno chápat také ve smyslu těchto úprav.

Připomínka č.2

Vyhodnocení připomínky:

Tangenciální propojení městských částí Brno-Komín a Brno - Bystrc s MČ Brno-Medlánky je dlouhodobě sledované už v platném ÚPmB, pro které je zde vymezena plocha komunikací a prostranství místního významu s navazující plochou krajinné zeleně pro možnost umístění stromořadí či jiného krajinného prvku v rekreačně využívaném území. V Návrhu nového ÚPmB se rovněž v kontinuitě se stávajícím ÚPmB vymezuje plocha veřejného prostranství, která kopíruje stávající zpevněnou cestu vedoucí přes předmětné území (agreguje částečně i návrhovou plochu krajinné zeleně KV ze stávajícího ÚPmB, což je dáno měřítkem nového ÚPmB) a která vytváří podmínky pro žádoucí prostupnost územím. Z hlediska koncepce uspořádání dopravy slouží tato plocha pro vedení samostatné cyklotrasy. Zajišťuje dopravní obsluhu pro rozvojovou část brněnské ZOO ze strany Brna-Bystrce a stabilizovaného areálu Pily ČR, dále pak stabilizovaného areálu Policie ČR a medláneckého letiště ze strany Brna-Medlánek. Převážná část území je však určena pro nestavební využití, které negeneruje dopravní zatížení. Koridor již v současné době plní funkci obsluhy navazujících pozemků a jeho vymezení je nezbytné. Jeho šířka neznamená „výstavbu“ komunikace v celé šíři, ale umožňuje „kultivaci“ nevyhovujícího stavu a doplnění např. oboustranného stromořadí a zvýšení kvality prostupnosti pro pěší a cyklisty. To, jakým způsobem bude upraven provoz na tomto propojení nebo případně rozdělení na provozně nezávislé úseky není předmětem řešení územního plánu, ale úpravy organizace dopravy, která stanoví podmínky provozu, případně zamezí průjezdu nebo omezí některé nežádoucí pohyby.

Na základě rozhodnutí Rady města Brna (RMB) konané na schůzi RMB č.R8/127 zahájené dne 20.1.2021 s pokračováním dne 25.1.2021, uplatnil určený zastupitel, radní pro územní plánování RNDr. Filip Chvátal, PhD. u pořizovatele připravovaného Územního plánu města Brna – Odboru územního plánování a rozvoje MMB, ve smyslu § 53 odst. (1) zákona č. 183/2006 sb., o územním plánování a stavebním řádu, ve znění pozdějších předpisů, podnět, aby vyhodnocení výsledků projednání dokončil v souladu s doporučením RMB. Co se týče problematické oblasti rozvoje města RMB doporučila komunikační propojení Komín - Medlánky řešit jako návrhovou plochu veřejného prostranství O s tím, že část tohoto koridoru v prostoru od odbočky k rozvojové ploše ZOO k areálu Policie ČR bude stabilizován v rozsahu platného ÚPmB (bez integrace plochy zeleně).

Věcná podstata způsobů vypořádání předmětného podání zůstává nadále relevantní, přestože návrh nového územního plánu města Brna prošel přepracováním s ohledem na Pokyny ZMB z roku 2022 a byl uveden do jednotného standardu ÚPD dle stavebního zákona a jeho prováděcích předpisů. Výše uvedené texty je tedy nutno chápat také ve smyslu těchto úprav.

Pro úplnost doplňujeme, že na základě Pokynu č. 6) "Důkladné opakované posouzení připomínek městských částí z veřejného projednání" Zastupitelstva města Brna ze dne 21.06.2022, došlo v území kolem areálu bývalého JZD k úpravě návrhu spočívající v zapracování řešení dle ÚS Komín, Palcary - jih (Ing.arch. Jenčková, 08/2022). V území jsou nově vymezeny plochy smíšené obytné všeobecné, plochy občanského vybavení veřejného a s tím spojené upravené vedení dopravní infrastruktury.

Připomínka č.3

Vyhodnocení připomínky:

V rámci podání je vysloven požadavek na vypuštění komunikačního propojení mezi Medláncami a Ivanovicemi, od ulice V Újezdech, označeným ve výkrese 2.2 jako R/1.

Vyhodnocení z r. 2020:

„Záměr R/1 má přímou souvislost s rozvojem MČ Brno-Řečkovice a MČ Brno-Ivanovice a tento záměr nelze vypustit, ale jeho podoba dozná změn.

V upraveném návrhu budou doplněny plochy rozvoje na k.ú. Ivanovice a záměr R/1 nebude propojován na k.ú. Medlánky a bude veden v koridoru ulice Terezy Novákové (záměr R/31).“

Pro dokladování transparentnosti procesu vyhodnocení podání a pro úplnost uvádíme, že v předmětném území došlo ke změně. Ve výsledném řešení Návrhu nového ÚPmB byla poloha záměru R/1 upravena a záměr je připojen na ulici Žilkovu v MČ Brno-Řečkovice a Mokrá Hora. S územím MČ Brno-Medlánky není propojen.

Tato změna však nemá vliv na podstatu vyhodnocení požadavku podatele.

Věcná podstata způsobů vypořádání předmětného podání zůstává nadále relevantní, přestože návrh nového územního plánu města Brna prošel přepracováním s ohledem na Pokyny ZMB z roku 2022 a byl uveden do jednotného standardu ÚPD dle stavebního zákona a jeho prováděcích předpisů. Výše uvedené texty je tedy nutno chápat také ve smyslu těchto úprav.

Připomínka č.4

Vyhodnocení připomínky:

V rámci podání je požadováno vypuštění plánované komunikace mezi Technologickým parkem (ul. Purkyňovou a ulicí Hudcovou, ústící naproti ZŠ (záměr Me/1).

Pro dokladování transparentnosti procesu vyhodnocení podání je uvedeno také mezitímní vyhodnocení z r. 2020:

Požadavku nebylo v roce 2020 vyhověno, protože: „ÚPmB vymezuje doplnění komunikaci sběrného významu Me/1 z ul. Purkyňova do ul. Hudcova, která je nezbytná pro rozvoj lokality Technologický park Me-1. Společně s další komunikační sítí v navazujícím území doplňuje dopravní skelet pro odvedení dopravy z této části území.“

Konečné vyhodnocení podání se vztahuje k výslednému řešení Návrhu nového ÚPmB:

Návrh Územního plánu města Brna pro opakované veřejné projednání (06/2021) byl upraven. Záměr Me/1 byl přetrasován do souběžné polohy s ulicí Hradeckou. Do ulice Hudcovy naproti ZŠ tedy není připojen.

Tímto je požadavek zohledněn.

Pro úplnost doplňujeme, že ačkoli byla sběrná komunikace Me/1 vypuštěna, zůstává navržena místní komunikace v rámci plochy veřejného prostranství.

Věcná podstata způsobů vypořádání předmětného podání zůstává nadále relevantní, přestože návrh nového územního plánu města Brna prošel přepracováním s ohledem na Pokyny ZMB z roku 2022 a byl uveden do jednotného standardu ÚPD dle stavebního zákona a jeho prováděcích předpisů. Výše uvedené texty je tedy nutno chápat také ve smyslu těchto úprav.

Připomínka č.5

Vyhodnocení připomínky:

Návrh ÚPmB (6/2020) vymezil O-6 jako územní rezervu k prověření možnosti napojení lokality bydlení vymezené v územní rezervě B-6 na komunikační síť ve směru Medlánky (Technologický park)– Hudcova – Řečkovice – Ivanovice tak, aby byl přiměřeně doplněn chybějící dopravní skelet, přičemž je možné aktivovat územní rezervu pouze v případě, že bude na úrovni ZÚR JMK rozhodnuto o trasování D43 na území města Brna.

Nicméně na základě rozhodnutí Rady města Brna (RMB), které přijala na schůzi RMB č.R8/127 zahájené dne 20.1.2021 s pokračováním dne 25.1.2021, uplatnil určený zastupitel, radní pro územní plánování RNDr. Filip Chvátal, PhD. u pořizovatele připravovaného Územního plánu města Brna – Odboru územního plánování a rozvoje MMB, ve smyslu § 53 odst. (1) zákona č. 183/2006 sb., o územním plánování a stavebním řádu, ve znění pozdějších předpisů, podnět, aby vyhodnocení výsledků projednání dokončil v souladu s doporučením RMB. RMB doporučila řešení u problematických oblastí rozvoje města stěžejního charakteru. u předmětné územní rezervy O-6 následujícím způsobem:

„Vzhledem k tomu, že došlo na úrovni ZÚR JMK k rozhodnutí o umístění koridoru komunikace R-43 (S43) na území města Brna, je možné učinit rozhodnutí a aktivovat územní rezervy tj. územní rezervy převést zpět do zastavitelných ploch dle projednané a vybrané varianty Konceptu ÚPmB či dílčích úprav. Aktivaci územních rezerv převedením do zastavitelných

ploch však nelze v úpravě Návrhu ÚPmB před opakovaným veřejným projednáním doporučit, ale až po první aktualizaci nového ÚPmB v rámci Zprávy o uplatňování ÚPmB, případně samostatnou změnou nového ÚPmB. V Návrhu ÚPmB by tak byly územní rezervy ponechány vyjma těch, kde je na základě výsledků projednání doporučeno jejich vypuštění.

Vzhledem k nesouhlasu s původním vedením územní rezervy O-5 a výše uvedenému doporučení RMB na vypuštění koridoru územní rezervy O-6 a O-5 centrem Medlánek byla následně naznačena možnost změny jejího trasování. Jejich úpravu však nebylo možné z časových důvodů prověřit v potřebné podrobnosti a s podrobnějším vyhodnocením dopadů a vlivů na území.

Aby bylo možné podrobněji prověřit toto území jednak z hlediska koncepce dopravy (Odboru dopravy MMB) a z hlediska územních dopadů (Odboru územního plánování a rozvoje MMB), bylo z pozice pořizovatele rozhodnuto o potřebě jejího dalšího vymezení.

Z tohoto důvodu bude územní rezerva O-6 v Návrhu ponechána beze změny a územní rezerva O-5 bude upravena do koridoru v návaznosti od územní rezervy O-6 po propojení se záměrem R/1.

Závěrem uvádíme, že vzhledem k tomu, že se jedná pouze o územní rezervy, tak aktuálně nedochází k žádné změně ÚPmB v souvislosti s těmito dopravními koridory. Po zpracování podrobnějších prověřovacích studií budou vyhodnoceny dopady do území a až následně na základě doporučení bude rozhodnuto o těchto územních rezervách a případném konkrétním vedení tohoto komunikačního propojení.

Věcná podstata způsobů vypořádání předmětného podání zůstává nadále relevantní, přestože návrh nového územního plánu města Brna prošel přepracováním s ohledem na Pokyny ZMB z roku 2022 a byl uveden do jednotného standardu ÚPD dle stavebního zákona a jeho prováděcích předpisů. Výše uvedené texty je tedy nutno chápat také ve smyslu těchto úprav.

Připomínka č.6

Vyhodnocení připomínky:

Návrh ÚPmB (6/2020) vymezil O-5 centrem Medlánek jako územní rezervu k prověření možnosti napojení lokality bydlení vymezené v územní rezervě B-6 na komunikační síť ve směru Medlánek (Technologický park)– Hudcova – Řečkovice – Ivanovice tak, aby byl přiměřeně doplněn chybějící dopravní skelet.

Dále viz odůvodnění připomínky č.5

Věcná podstata způsobů vypořádání předmětného podání zůstává nadále relevantní, přestože návrh nového územního plánu města Brna prošel přepracováním s ohledem na Pokyny ZMB z roku 2022 a byl uveden do jednotného standardu ÚPD dle stavebního zákona a jeho prováděcích předpisů. Výše uvedené texty je tedy nutno chápat také ve smyslu těchto úprav.

Připomínka č.7

Vyhodnocení připomínky:

V rámci podání je požadováno zrušení dopravního propojení mezi ulicemi V Újezdech a K Babě v rozvojové ploše Me-3.

Původní vyhodnocení z r. 2020:

„Komunikace v ulici V Újezdech je vymezena plochou dopravní infrastruktury D, komunikace v ulici K Babě je vyznačeno plochou veřejného prostranství. Rozvojová lokalita Me-3 není s ulicí V Újezdech přímo propojena. Přímé propojení je možné v rámci obecných podmínek využití území, ovšem vzhledem k realizované zástavbě je obtížně realizovatelné a nevhodné. V rámci prostupnosti území je vhodné do karty lokality doplnit podmínku propojení pouze pro pěší a cyklisty.“

Pro dokladování transparentnosti procesu vyhodnocení podání a pro úplnost uvádíme, že v předmětném území došlo ke změně. Ve výsledném řešení Návrhu nového ÚPmB byla poloha záměru R/1 upravena a na k.ú. Medlánek již není vymezen. Komunikace v ulici V Újezdech již

není vymezena plochou dopravní infrastruktury D, ale plochou veřejných prostranství. V kartě rozvojové lokality Me-3 je doplněna podmínka zajištění prostupu územím pro pěší a cyklisty. Tato změna však nemá vliv na podstatu původního vyhodnocení podání.

Věcná podstata způsobů vypořádání předmětného podání zůstává nadále relevantní, přestože návrh nového územního plánu města Brna prošel přepracováním s ohledem na Pokyny ZMB z roku 2022 a byl uveden do jednotného standardu ÚPD dle stavebního zákona a jeho prováděcích předpisů. Výše uvedené texty je tedy nutno chápat také ve smyslu těchto úprav.

Připomínka č.8

Vyhodnocení připomínky:

Podatel požaduje změnit plánovanou výstavbu na polích mezi Medláčkami, Řečkovice a Ivanovicemi (rozvojové lokality R-3 a Me-4) výhradně na méně intenzivní nízkopodlažní zástavbu, případně požaduje významné rozšíření ploch zeleně.

Rozvojová lokalita Me-4 bude na základě doporučení samosprávy města k vypořádání námitek a připomínek doručených k projednanému Návrhu nového ÚP upravena následovně: Návrhové stavební plochy bydlení (B) a smíšená obytná (C) budou vymezeny jako plocha zemědělská (A). Zůstane tak zachováno stávající funkční využití dle platného ÚPmB – pro zemědělský půdní fond. Původně vymezená plocha městské zeleně pro nový park nebude vymezena. Rozvojová lokalita Me-4 bude zredukována a zůstane pouze jižní část s návrhovými plochami pro veřejnou vybavenost (V).

Rozvojová lokalita R-3 měla původně zůstat bez úprav. Věcný obsah připomínky k rozvojové lokalitě R-3 byl však uplatněn opakovaně při 1. opakovaném veřejném projednání. Podnět na změnu regulativu u předmětné plochy B/k3 na B/r2 podala mimo jiné MČ Brno-Řečkovice a Mokrý Hora. Určený zastupitel RNDr. Filip Chvátal, PhD. dle § 53 odst. (1) stavebního zákona uplatnil v procesu vyhodnocování výsledků projednání dopisem č.j. MMB/0477610/2021 ze dne 13.9.2021 na základě doporučení RMB R8/168 konané dne 1.9.2021 podnět na zohlednění místních zájmů MČ Brno-Řečkovice a Mokrý Hora a to u plochy bydlení v lokalitě Díly (mezi areálem kasáren a zástavbou v ul. Žilkova) snížit výšku zástavby na 2; tj. na místo uvedené B/k3 změnit regulativ na B/r2. Městské části jsou dle Statutu města Brna oprávněny uplatňovat právo na místní samosprávu ve specifickém režimu prostřednictvím vyjádření k projednávaným územně plánovacím dokumentacím.

Na základě výsledků projednání byly místní zájmy městské části Brno-Řečkovice zohledněny a Návrh pro druhé veřejné opakované projednání bude upraven (u předmětné plochy dojde ke změně regulativu z B/k3 na B/r2 a k vymezení plochy smíšené obytné C/k3 podél budoucí městské třídy). Touto úpravou je částečně reagováno také na požadavek podatele.

V rámci předmětné lokality je v aktuálním návrhu ÚPmB samostatně vymezena jedna plocha městské zeleně a o dalších se neuvažuje. Platí však to, že u ploch bydlení i ploch smíšených obytných je dle regulativu povinnost dodržet minimální plochu zeleně v rozsahu 30 % pro disponibilní pozemky stavebního záměru. Zeleň tedy musí být, jak požaduje podatel, výraznou součástí ploch C.

Věcná podstata způsobů vypořádání předmětného podání zůstává nadále relevantní, přestože návrh nového územního plánu města Brna prošel přepracováním s ohledem na Pokyny ZMB z roku 2022 a byl uveden do jednotného standardu ÚPD dle stavebního zákona a jeho prováděcích předpisů. Výše uvedené texty je tedy nutno chápat také ve smyslu těchto úprav.

Připomínka č.9

Vyhodnocení připomínky:

Plochy pro veřejnou vybavenost v rozvojové lokalitě Me-4 jsou určeny pro výstavbu MŠ. V dotčeném území se vyskytují převážně plochy bydlení. Rozvojová lokalita proto řeší doplnění ploch veřejné vybavenosti na severním okraji MČ Medláčky, které navážou na přírodně rekreační území kolem Medláneckého rybníka. MČ Medláčky dlouhodobě postrádá novou

mateřskou školu, část plochy pro veřejnou vybavenost je proto vhodné využít právě tímto účelem. Z toho důvodu je vhodné ponechat pro ni vymezené plochy.

Věcná podstata způsobů vypořádání předmětného podání se mění, a to i ve vazbě na skutečnost, že návrh nového územního plánu města Brna prošel přepracováním s ohledem na Pokyny ZMB z roku 2022 a byl uveden do jednotného standardu ÚPD dle stavebního zákona a jeho prováděcích předpisů, tj. výše uvedené texty je nutno chápat ve smyslu těchto úprav.

Vyhodnocení se mění takto:

V daném území došlo na základě nového požadavku místní samosprávy městské části Brno-Medlánky k úpravě návrhu spočívající v úpravě rozsahu vymezené rozvojové lokality Me-4. Rozvojová lokalita byla redukována a mezi poldrem a veřejným prostranstvím – pokračování ul. Nadační byla ponechána plocha zeleně; z tohoto důvodu je možné připomínce vyhovět.

Připomínka č.10

Vyhodnocení připomínky:

Požadujete pro rozvojovou lokalitu Me-4 podmínku prověření územní studii. Jako důvod uvádíte především prostup do sousedících rekreačních a sportovních oblastí.

Podmínka tohoto prostupu je uvedena v kartě lokalit, nemůže být tedy opomenuta. Územní studie se předepisuje zpravidla ve větších rozvojových plochách pro řešení vybraných problémů, případně pro variantní řešení. Na své náklady může územní studii zpracovat také ten, který změnu v území inicioval a realizuje ji. Plocha této lokality je však pro zadání samostatné územní studie příliš malá a okruh problémů příliš omezený na to, aby se nová výstavba ÚS podmiňovala.

Rozsah rozvojové lokality Me-4 byl oproti původnímu návrhu podstatně zmenšen.

Věcná podstata způsobů vypořádání předmětného podání zůstává nadále relevantní, přestože návrh nového územního plánu města Brna prošel přepracováním s ohledem na Pokyny ZMB z roku 2022 a byl uveden do jednotného standardu ÚPD dle stavebního zákona a jeho prováděcích předpisů. Výše uvedené texty je tedy nutno chápat také ve smyslu těchto úprav.

Připomínka č.11

Vyhodnocení připomínky:

Pro lokalitu R-8 požadujete zásadní snížení intenzity využití území. Uprostřed stabilizovaných ploch pro bydlení se nachází zahrádkářská kolonie, nevyužívané objekty a výšková stavba bývalé Geofyziky.

Návrh nového ÚP počítá s využitím zahrádek pro plochu veřejné městské zeleně, která může plnit i funkci veřejného prostranství. Zbytek ploch je určený pro bydlení nebo jako plocha smíšená obytná s volnou zástavbou s výškovou úrovní v/3 (6-16 m). Toto je nejnižší možná výšková úroveň vhodná pro městskou zástavbu, obytná sídliště a areály. Nižší zástavba s nižší intenzitou osídlení 1 nebo 2 je vhodná pro rezidenční nízkopodlažní zástavbu, tedy samostatné nebo řadové rodinné domy. Nově navrhovaná zástavba bude navazovat svým charakterem spíše na zástavbu mezi ulicemi Podpěrova a Jabloňová také s výškovou úrovní v/3. Větší výšková úroveň v/5 je navržena pouze pro stávající výškovou budovu Geofyziky. Snižování výškové úrovně zástavby pod úroveň 3 a s tím snižování intenzity využití území není možné. Výšková úroveň 3 je pro volnou bytovou zástavbu nejnižší možná, nižší zástavba rodinnými domy (rezidenční zástavba) v lokalitě není vhodná.

Věcná podstata způsobů vypořádání předmětného podání zůstává nadále relevantní, přestože návrh nového územního plánu města Brna prošel přepracováním s ohledem na Pokyny ZMB z roku 2022 a byl uveden do jednotného standardu ÚPD dle stavebního zákona a jeho prováděcích předpisů. Výše uvedené texty je tedy nutno chápat také ve smyslu těchto úprav.

Připomínka č.12

Vyhodnocení připomínky:

V rámci připomínky je požadavek na vymezení propojení ulice Renčovy a Terezy Novákové formou veřejně prospěšných staveb.

Ve výkresu 2.2 Souhrnný výkres dopravy a 3.0 Veřejně prospěšných staveb jsou vymezeny plochou dopravní infrastruktury D prvky systému komunikací, tvořící základní komunikační systém města Brna (komunikace sběrné, nadsběrné, rychlostní a dálnice).

Komunikace, které jsou vymezeny plochou veřejných prostranství jsou součástí místní sítě a zajišťují doplňkové propojení v rámci městské části. Tímto způsobem je vyznačeno i propojení Renčova – Terezy Novákové.

Z hlediska nastavených principů vyznačení prvků (viz výše) nelze požadavku na doplnění vymezení propojení Renčova – Terezy Novákové ve výkresu 2.2 a 3.0 vyhovět, protože se jedná především o síť obslužných komunikací vymezených plochou veřejných prostranství.

Věcná podstata způsobů vypořádání předmětného podání zůstává nadále relevantní, přestože návrh nového územního plánu města Brna prošel přepracováním s ohledem na Pokyny ZMB z roku 2022 a byl uveden do jednotného standardu ÚPD dle stavebního zákona a jeho prováděcích předpisů. Výše uvedené texty je tedy nutno chápat také ve smyslu těchto úprav.

Připomínka č.13

Vyhodnocení připomínky:

Předmětem připomínky je požadavek na vypuštění územních rezerv pro bydlení B-6 a B-7.

Předmětné území Medlánek má být dle dohody o vypořádání stanoviska Ministerstva životního prostředí (MŽP ČR) ke Konceptu ÚPmB ze dne 22.6.2017 z hlediska záboru ZPF řešeno dle varianty II. Konceptu ÚPmB s požadavkem na převedení rozvojové lokality Me-7 v rozsahu var. I Konceptu ÚPmB do územní rezervy pro bydlení (v Návrhu ÚPmB územní rezerva B-6) a dle podnětu samosprávy rozvojovou lokalitu Me-8 východně od komunikačního propojení řešit v rozsahu dle var. III (v Návrhu ÚPmB rozvojová lokalita Me-4) a západně od komunikačního propojení zařadit do územní rezervy pro bydlení v rozsahu dle var. II. (v Návrhu ÚPmB část územní rezervy B-7). V bezprostředním okolí měla být navazující rozvojová lokalita v MČ Brno-Řečkovice a Mokrá hora R-3 řešena obdobným způsobem - východně od komunikačního propojení rozvoj území dle var. III Konceptu ÚPmB (v Návrhu ÚPmB rozvojová lokalita R-3), západně od komunikace územní rezerva pro bydlení v rozsahu dle var. II. (v Návrhu ÚPmB část územní rezervy B-7). Tato dohodnutá řešení jsou součástí Pokynů pro vypracování Návrhu ÚPmB, které schválilo Zastupitelstvo města Brna usnesením č. ZM7/3871 na zasedání konaném dne 19. 6. 2018 (dále jen "Pokyny"). Návrhem ÚPmB jsou tak v daném území zcela naplněny Pokyny pro vypracování Návrhu ÚPmB a dotčený orgán MŽP ČR v této fázi pořizované dokumentace plně souhlasí s předloženým řešením Návrhu ÚPmB z hlediska záboru ZPF v k.ú. Medlánský, a proto není důvodné předmětné řešení měnit.

Uvádíme také, že územní rozvoj v ose Medlánský – Řečkovice – Ivanovice vyplývá ze Zadání, které je tímto způsobem konzistentně naplňováno. Tento rozvoj souvisí s trasováním D43 a předmětné územní rezervy bude možné aktivovat (převést do návrhu) pouze v případě, že bude na úrovni ZÚR JMK rozhodnuto o výsledné variantě řešení D43 na území města. Při návrhu řešení pak musí být zohledněny a zapracovány i případné další dopady a souvislosti, které nyní nelze dopředu předjímat.

Ovšem je nutné uvést, že v k.ú. Medlánský téměř nedochází v Návrhu ÚPmB k vymezení nových zastavitelných (návrhových) ploch oproti platnému ÚPmB, vyjma zastavitelných ploch na východní straně prodloužené ulice V Újezdech.

Nicméně na základě rozhodnutí Rady města Brna (RMB), které přijala na schůzi RMB č. R8/127 zahájené dne 20.1.2021 s pokračováním dne 25.1.2021, uplatnil určený zastupitel, radní pro územní plánování RNDr. Filip Chváta, PhD. u pořizovatele připravovaného Územního plánu města Brna – Odboru územního plánování a rozvoje MMB, ve smyslu § 53 odst. (1) zákona č. 183/2006 sb., o územním plánování a stavebním řádu, ve znění pozdějších

předpisů, podnět, aby vyhodnocení výsledků projednání dokončil v souladu s doporučením RMB. RMB doporučila řešení u problematických oblastí rozvoje města stěžejního charakteru. u předmětné územní rezervy B-6 a B-7 následujícím způsobem:

„Vzhledem k tomu, že došlo na úrovni ZÚR JMK k rozhodnutí o umístění koridoru komunikace R-43 na území města Brna, je možné učinit rozhodnutí a aktivovat územní rezervy tj. územní rezervy převést zpět do zastavitelných ploch dle projednané a vybrané varianty Konceptu ÚPmB či dílčích úprav. Aktivaci územních rezerv převedením do zastavitelných ploch však nelze v úpravě Návrhu ÚPmB před opakovaným veřejným projednáním doporučit, ale až po první aktualizaci nového ÚPmB v rámci Zprávy o uplatňování ÚPmB, případně samostatnou změnou nového ÚPmB. V Návrhu ÚPmB by tak byly územní rezervy ponechány vyjma těch, kde je na základě výsledků projednání doporučeno jejich vypuštění.

Na základě výše uvedeného pořizovatel dává pokyn územní rezervu B-6 a B-7 z návrhu ÚPmB vypustit v souladu s podnětem určeného zastupitele.

Věcná podstata způsobů vypořádání předmětného podání zůstává nadále relevantní, přestože návrh nového územního plánu města Brna prošel přepracováním s ohledem na Pokyny ZMB z roku 2022 a byl uveden do jednotného standardu ÚPD dle stavebního zákona a jeho prováděcích předpisů. Výše uvedené texty je tedy nutno chápat také ve smyslu těchto úprav.

Připomínka č.14

Vyhodnocení připomínky:

Vymezení územního systému ekologické stability (ÚSES) je v Návrhu ÚPmB v souladu s odborným oborovým dokumentem – plánem ÚSES, který je nezbytným podkladem pro vymezení ÚSES v ÚPD. Dle plánu ÚSES jsou v předmětné lokalitě vymezeny interakční prvky, které nahrazují lokální biokoridor ve dně údolí Medláneckého potoka nad Medládkami vymezený v platném ÚPmB. K hlavním důvodům nahrazení předmětného biokoridoru interakčními prvky patří jeho nízký biogeografický význam bez možnosti začlenění do ucelené hydrofilní větve místního ÚSES s vymezením funkčně odpovídajících biocenter.

Pro informaci uvádíme, že interakční prvek je obecně doplňkovou skladebnou částí lokálního ÚSES, která posiluje interakci ekologicky stabilnějších a méně stabilních ekosystémů, a tím ty méně stabilní pomáhá stabilizovat. Konkrétně zprostředkovává příznivé působení lokálních (místních) biocenter a biokoridorů na okolní, ekologicky méně stabilní krajinu. Skutečnost, že jde o doplňkové skladebné části místního ÚSES, znamená, že představují doplněk k vymezení biocenter a biokoridorů a není až tak podstatná jejich funkce pro ochranu přirozeného genofondu. Vymezení interakčních prvků není na rozdíl od biocenter a biokoridorů nikterak vázáno na biogeografické členění krajiny, a naopak daleko více vychází z aktuálního stavu krajiny. Návrh soustavy interakčních prvků má v zásadě doporučující charakter a nemá zákonnou podporu.

Ve vztahu k územnímu plánu jsou interakční prvky obecně "podměrečnou" kategorií, tj. takovou kategorií prvků, jejichž vymezení je pod rozlišovací možností územního plánu a povinnost jeho vymezení ani nevyplývá z právních předpisů. Nicméně o existenci interakčních prvků či o existenci jejich návrhu by měl mít zpracovatel územně plánovací dokumentace povědomí, aby svým řešením zbytečně funkční prvky nelikvidoval a u dosud neexistujících či nedostatečně funkčních neznemožnil provedení navržených opatření.

Na základě uvedeného je zřejmý důvod, pro který v dané lokalitě není v Návrhu ÚPmB vymezena a ani není vhodné vymezovat skladebnou část ÚSES – lokální biokoridor. Nicméně zpracovatel svým návrhem – vymezením příslušných ploch návrhové zeleně v předmětné lokalitě zajistil další existenci a funkčnost daných interakčních prvků.

V případě pozemku p.č. 1818 k.ú. Medládky uvádíme, že by se jeho vymezením jako samostatné plochy krajinné zeleně vytvořila podměrečná plocha, která nemá zákonné ani koncepční opodstatnění, protože předmětné krajinné prvky s ekologicko-stabilizační a také estetickou funkcí v podobě aleje jsou přirozenou součástí mimoprodukčních funkcí zemědělské plochy (viz Odůvodnění Návrhu ÚPmB). Pro informaci ještě uvádíme, že na základě požadavku a dohody s dotčeným orgánem Odborem životního prostředí Magistrátu

města Brna, bude do závazné textové části doplněna regulace zajišťující větší a zřejmější ochranu výše uvedených krajinnotvorných prvků. V souvislosti s plánovanou budoucí urbanizací území není vymezení ploch krajinné zeleně žádoucí; vymezení těchto ploch má význam ve volné krajině.

Věcná podstata způsobů vypořádání předmětného podání zůstává nadále relevantní, přestože návrh nového územního plánu města Brna prošel přepracováním s ohledem na Pokyny ZMB z roku 2022 a byl uveden do jednotného standardu ÚPD dle stavebního zákona a jeho prováděcích předpisů. Výše uvedené texty je tedy nutno chápat také ve smyslu těchto úprav.

Připomínka č.15

Vyhodnocení připomínky:

Objekty a plochy pro plnění funkce veřejné vybavenosti a sportu mohou být připuštěny i v plochách pro bydlení B nebo smíšených obytných C.

Sběrná střediska odpadů nejsou vzhledem ke svému charakteru a rozloze v územním plánu vymezena. Umístění sběrných středisek odpadů statutárního města Brna je přípustné v plochách bydlení, smíšených obytných, komerční vybavenosti, nákupních a zábavních center a zvláštních areálů, výroby a skladování, lehké výroby, podmíněně přípustné v plochách technické infrastruktury, dopravní infrastruktury a na veřejném prostranství, pokud toto umístění nenaruší jejich funkci.

Připomínce je vyhověno jiným způsobem.

Věcná podstata způsobů vypořádání předmětného podání zůstává nadále relevantní, přestože návrh nového územního plánu města Brna prošel přepracováním s ohledem na Pokyny ZMB z roku 2022 a byl uveden do jednotného standardu ÚPD dle stavebního zákona a jeho prováděcích předpisů. Výše uvedené texty je tedy nutno chápat také ve smyslu těchto úprav.

Připomínka č.16

Vyhodnocení připomínky:

Skutečný způsob využití předmětného pozemku, tj. pobytová louka s ekologickou, komunikační a rekreační funkcí je realizovatelný a přípustný i v rámci plochy zemědělské, a to zejména z důvodu, že plní mimoprodukční funkce zemědělské plochy. Dané využití je také v souladu s § 18 odst. (5) stavebního zákona, jehož záměry Návrh ÚPmB z důvodu veřejného zájmu nevylučuje.

Nicméně vzhledem k tomu, že je předmětný pozemek ve vlastnictví Statutárního města Brna, jeho grafická čitelnost je v měřítku zpracování nového ÚPmB, skutečné využití nejlépe reflektuje právě plocha krajinné zeleně a pozemek nebude tvořit nesmyslnou enklávu v daném území, protože plynule navazuje na okolní plochy krajinné zeleně, jeví se důvodné změnit pozemek na plochu krajinné zeleně "K".

Věcná podstata způsobů vypořádání předmětného podání zůstává nadále relevantní, přestože návrh nového územního plánu města Brna prošel přepracováním s ohledem na Pokyny ZMB z roku 2022 a byl uveden do jednotného standardu ÚPD dle stavebního zákona a jeho prováděcích předpisů. Výše uvedené texty je tedy nutno chápat také ve smyslu těchto úprav.

Připomínka č.17

Vyhodnocení připomínky:

Předmětem připomínky je požadavek na zachování stávajícího prostupu územím mezi ul. Turistickou a Vycházkovou a z toho důvodu pozemky parc.č. 1033/1 a 1033/12, k.ú. Medlánský definovat jako zeleň Z, tj. neměnit na plochu zahrádek I. Připomínce nelze zcela vyhovět, neboť se jedná o pozemky v soukromém vlastnictví, kdy jeho vlastníci požadují jiné funkční využití, kterému nelze v současné době vyhovět. To však nevylučuje i v plochách zahrádek zachovat stávajícího prostupu územím, pokud bude na tomto řešení s vlastníkem pozemků nalezena shoda.

Pro informaci závěrem uvádíme fakt, že dle obecných podmínek závazné části „Návrhu ÚPmB (2020)“: „Záměry na změny v území musí zachovávat a posilovat prostupnost v území; ve stabilizovaných plochách musí být zachovány pěší trasy zajišťující průchodnost území a přístup k jednotlivým pozemkům. V plochách změn musí být navrhována řešení, která zajistí prostupnost v území, zejména návaznost na zastavěné území či zastavitelné plochy nebo pěší průchodnost do krajiny.“, a dále „Stavby a zařízení dopravní a technické infrastruktury lze umístit ve všech typech ploch s rozdílným způsobem využití. V případě ploch zástavby lze stavby a zařízení dopravní infrastruktury umístit, pokud záměr není zjevně nepřiměřený vůči návazným či dotčeným plochám. V případě volných ploch lze stavby a zařízení dopravní a technické infrastruktury umístit za podmínky minimalizace jejich plošného a prostorového střetu s příslušnou plochou a minimalizace negativního vlivu na funkčnost plochy vyplývající z hlavního využití, pokud není v podmínkách využití typů ploch stanoveno jinak.“, a také „Veřejná prostranství lze umístit ve všech typech ploch s rozdílným způsobem využití.“

Na základě uvedeného je zřejmé, že není nutná požadovaná změna funkčního využití pro zajištění prostupu, která by jako taková měla být zajištěna regulacemi území danými v textové části Návrhu ÚPmB (2020).

Věcná podstata způsobů vypořádání předmětného podání zůstává nadále relevantní, přestože návrh nového územního plánu města Brna prošel přepracováním s ohledem na Pokyny ZMB z roku 2022 a byl uveden do jednotného standardu ÚPD dle stavebního zákona a jeho prováděcích předpisů. Výše uvedené texty je tedy nutno chápat také ve smyslu těchto úprav.

Připomínka č.18

Vyhodnocení připomínky:

Skutečný stav (stromová kaple sloužící jako místo spočinutí a rozjímání na procházkách, k venkovním bohoslužbám, k oddávání snoubenců v přírodě nebo třeba pro pořádání koncertů a určené pro širokou veřejnost), a předpokládaný způsob využití předmětného pozemku (vzpomínkový háj s možností pohřbívání ke kořenům) neodpovídá funkčnímu využití navrženému v Návrhu ÚPmB pro plochy zahrádek "I". Vzhledem k tomu, že se část výše uvedených aktivit v daném místě realizuje již nyní, nepředpokládá se konfliktní působení na okolní plochy. Dále uvádíme, že se jedná o pozemky ve vlastnictví města Brna a jde o záměr městské části podporovaný městem. Na základě uvedeného je vhodné vymezit předmětný pozemek p.č. 1353 v k.ú. Medlánky na plochu, která nejlépe reflektuje reálný i budoucí způsob využití a to na plochu veřejné vybavenosti „V/x/h (lze považovat za plochu v krajině bez nutnosti navázání této plochy na plochu veřejného prostranství).

Věcná podstata způsobů vypořádání předmětného podání zůstává nadále relevantní, přestože návrh nového územního plánu města Brna prošel přepracováním s ohledem na Pokyny ZMB z roku 2022 a byl uveden do jednotného standardu ÚPD dle stavebního zákona a jeho prováděcích předpisů. Výše uvedené texty je tedy nutno chápat také ve smyslu těchto úprav.

Připomínka č.19

Vyhodnocení připomínky:

V dané věci uplatnila připomínku MČ Brno-Medlánky, pořizovatel požadavku vyhověl takto: Pozemek parc. č. 1000/11 k. ú. Medlánky je dle platného ÚPmB sice součástí plochy vodohospodářské, dle stavu v území je také spolu s pozemkem parc. č.1012/12 zahrnut do společného oplocení u RD Rysova 2b, s přístupem z ulice Rysova. Jejich vymezení jako součást stabilizované plochy B/r2 je žádoucí.

Oproti tomu pozemek parc. č. 994/1 a s ním i pozemky parc. č. .994/2, 994/3, 984/5, 1012/11 a 1012/20 k. ú. Medlánky jsou dle platného ÚPmB součástí plochy vodohospodářské, dle stavu v území jsou přístupné pouze cestou kolem rybníka a nesouvisejí s nemovitostí určenou pro bydlení. Není proto důvod je nyní v novém ÚP zahrnovat do stabilizované plochy bydlení, využití pozemků takovému funkčnímu využití neodpovídá. V tomto rozsahu se tímto připomínce částečně vyhovuje.

Věcná podstata způsobů vypořádání předmětného podání zůstává nadále relevantní, přestože návrh nového územního plánu města Brna prošel přepracováním s ohledem na Pokyny ZMB z roku 2022 a byl uveden do jednotného standardu ÚPD dle stavebního zákona a jeho prováděcích předpisů. Výše uvedené texty je tedy nutno chápat také ve smyslu těchto úprav.

Připomínka č.20

Vyhodnocení připomínky:

V dané věci uplatnila připomínku MČ Brno-Medlánky, pořizovatel požadavku vyhověl takto: Na částech pozemků v majetku smB parc. č. 985/1 a 985/19 k. ú. Medlánky při ulici Rysova je v ÚP vymezena plocha ke stavebnímu využití pro bydlení, stejně tak je na části pozemků návrhová plocha městské zeleně. Pořizovatel preferuje ponechat možnost stavebního využití, tj. nevymezovat zde pouze plochu zeleně. Ta je vyjádřena na částech pozemků v rozsahu návrhové plochy Z. Byť je MČ preferované stavební využití pro domov pro seniory přípustné i v ploše bydlení, garancí takového cílového využití je právě plocha veřejné vybavenosti V. S ohledem na vlastnictví pozemků smB je také vhodné plochu pro veřejný účel jednoznačně v novém ÚP vymezit odpovídající funkcí, tj. plochou V.

Věcná podstata způsobů vypořádání předmětného podání zůstává nadále relevantní, přestože návrh nového územního plánu města Brna prošel přepracováním s ohledem na Pokyny ZMB z roku 2022 a byl uveden do jednotného standardu ÚPD dle stavebního zákona a jeho prováděcích předpisů. Výše uvedené texty je tedy nutno chápat také ve smyslu těchto úprav.

Připomínka č.21

Vyhodnocení připomínky:

V dané věci uplatnila připomínku MČ Brno-Medlánky, pořizovatel požadavku vyhověl takto: Požadované vymezení samostatné plochy V na částech pozemků parc. č. 985/1, 985/2 a 985/21 v jižním konci ulice Rysova, při kruhovém objezdu není s ohledem na metodiku zpracování nového ÚP vhodné: jednalo by se o podměrečnou plochu, kterou je problematické v novém ÚP samostatně vymezit za současného zachování čitelnosti hlavního výkresu - rozsah plochy a zápis kódu stavební plochy. Záměr nového objektu radnice MČ lze realizovat i v rámci plochy bydlení. Přesto pořizovatel s přihlédnutím k místním zájmům městské části dává pokyn zpracovatelům, aby požadavek MČ na plochu V prověřil.

Zpracovatel se na základě pokynu pořizovatele problematikou vymezení samostatné funkční plochy zabýval a -z pozice odborného garanta správnosti řešení- v upraveném návrhu ÚP nakonec vymezil rozsah plochy V/v2 tak, aby byla plocha vymezena přehledným způsobem. Ve výsledku je připomínce vyhověno.

Věcná podstata způsobů vypořádání předmětného podání zůstává nadále relevantní, přestože návrh nového územního plánu města Brna prošel přepracováním s ohledem na Pokyny ZMB z roku 2022 a byl uveden do jednotného standardu ÚPD dle stavebního zákona a jeho prováděcích předpisů. Výše uvedené texty je tedy nutno chápat také ve smyslu těchto úprav.

Připomínka č.22

Vyhodnocení připomínky:

V dané věci uplatnila připomínku MČ Brno-Medlánky, pořizovatel odůvodnil takto: Území mezi bytovými domy jabloňová 22-28 a ulicí Kuřimskou, které je využíváno jako volné prostranství - zeleň má výměru pod limit 0,2 ha pro samostatné funkční vymezení; plocha zeleně v platném ÚPmB dnes zahrnuje větší území, i to, které je již stavebně využito. Po zpřesnění využití dle skutečného stavu není samostatné vymezení plochy městské zeleně Z v návrhu nového ÚP účelné, území bude nadále užíváno jako volné prostranství v rámci stabilizované plochy bydlení.

Věcná podstata způsobů vypořádání předmětného podání zůstává nadále relevantní, přestože návrh nového územního plánu města Brna prošel přepracováním s ohledem na Pokyny ZMB z roku 2022 a byl uveden do jednotného standardu ÚPD dle stavebního zákona a jeho prováděcích předpisů. Výše uvedené texty je tedy nutno chápat také ve smyslu těchto úprav.

Připomínka č.23

Vyhodnocení připomínky:

V dané věci uplatnila připomínku MČ Brno-Medlánky, pořizovatel požadavek zohlednil takto: Oproti platnému ÚPmB a řešení obsaženému v Konceptu ÚP není v Návrhu ÚP zástavba RD v ulici Za Parkem a Hujíčková zahrnuta do návrhové plochy, ale je již stabilizována. Proto je žádoucí stabilizovanou plochu bydlení vymezit dle skutečného stavu v území a městské pozemky 855, 856 a jižní část pozemku 711/1 (s cestou ve stopě ulice Hujíčková) vše k. ú. Medlánky vymezit jako stabilizovanou plochu zeleně - sloučit s plochou zeleně zámeckého parku. Návrh ÚP totiž vymezení jižní stopy ulice Hujíčková jako plochy veřejného prostranství dle Konceptu ÚP nepřebírá.

Je žádoucí zachovat na městském pozemku parc. č. 710/1 k. ú. Medlánky návrhovou plochu městské zeleně, lze připustit oproti projednanému Konceptu ÚP (i platnému ÚPmB) redukcí jejího rozsahu do podoby dle návrhu nového ÚP. Plocha zeleně je v daném místě podstatná pro kvalitní propojení od stávajícího zámeckého parku k budoucí tramvajové smyčce do dalšího území v lokalitě Me-1. Návrhová plocha Z byla pro tento účel v Návrhu ÚP (projednávaném v červnu 2020) vymezena v dostatečném rozsahu, proto pořizovatel neshledal žádoucí požadavku MČ na její rozšíření vyhovět.

Na základě doporučení samosprávy města k vypořádání námitek a připomínek doručených k projednanému Návrhu nového ÚP (v červnu 2020) bude na pozemku parc. č. 710/1 k. ú. Medlánky v majetku města doplněna plocha veřejné vybavenosti (V) ve vazbě na ZŠ Hudcova. Tento požadavek na plochu V nakonec vyplynul z interních jednání s MČ, která tímto chce zajistit na městském pozemku plochu pro sportovního zařízení k ZŠ Hudcova. Takto je formulován i konkrétní požadavek na řešení uvedený u stanovené ÚS-08 v kap. 12 textové části ÚP a v kartě lokality Me-1. MČ je nakonec vyhověno v rozsahu tohoto požadavku.

V rozvojové lokalitě Me-1 lze další propojení pásem městské zeleně od navrhované tramvajové smyčky realizovat v rámci vymezených stavebních ploch, Návrh nového ÚP jednotlivé pásy liniové zeleně nevymezuje. Taktéž stezka pro pěší a cyklisty je nad podrobnost řešení v novém ÚP. Jejich realizace spolu s pásem zeleně je podél budoucí trati Me/31 na základě obecných regulativů možná ve všech stavebních plochách, tudíž i v ploše dopravy D, či sousední ploše smíšené obytné C. V této části není požadavku MČ vyhověno.

Připomínce se částečně vyhovuje v rozsahu vyhovění shodným požadavkům MČ.

Věcná podstata způsobů vypořádání předmětného podání zůstává nadále relevantní, přestože návrh nového územního plánu města Brna prošel přepracováním s ohledem na Pokyny ZMB z roku 2022 a byl uveden do jednotného standardu ÚPD dle stavebního zákona a jeho prováděcích předpisů. Výše uvedené texty je tedy nutno chápat také ve smyslu těchto úprav.

Vyhodnocení doplňujeme o informaci, že v daném území došlo na základě konkrétního požadavku určeného zastupitele, který u pořizovatele uplatnil dopisem ze dne 10.3.2023, k úpravě ÚP dle výsledků ÚS Technopark. (Jde o Územní studii Technologický park, jejímž zpracovatelem je tým KAM Brno, p.o.). Změna spočívá v úpravě rozsahu vymezených funkčních ploch v rozvojové lokalitě Me-1. Dále došlo ke změně na základě konkrétního požadavku určeného zastupitele na "posouzení potřebnosti předepsaných územních studií a žádosti o vypuštění mimo jiné i ÚS-08" uplatněného dopisem z 18. září 2023. Změna spočívá ve vypuštění povinnosti pořídít ÚS-08 jako podmínku pro rozhodování o změnách v území v lokalitě Me-1. Na základě této úpravy návrhu ÚP 2024 již nelze prostřednictvím územní studie konkretizovat požadavky na využití rozvojové lokality. Požadavku na zachování plochy zeleně v Me-1 dle platného ÚPmB nelze vyhovět, částečné vyhovění na plochu zeleně zůstává na pozemků pro rozšíření zámeckého parku.

Připomínka č.24

Vyhodnocení připomínky:

V dané věci uplatnila připomínku MČ Brno-Medlánky, pořizovatel požadavek zohlednil takto: V rozvojové lokalitě Me-1 lze další požadované využití pro veřejnou vybavenost (školství, centrum volného času), komerční vybavenost (sport), hřiště realizovat v rámci vymezených smíšených obytných ploch C. Pořizovatel neshledává účelné vymezením funkční plochy V či S předjímat jejich konkrétní lokalizaci. Pro území lokality Me-1 je předepsáno zpracování ÚS-08, ta prověří potřebu občanského vybavení a navrhne na území využití funkčních ploch C ve větší podrobnosti. Viz požadavky na řešení v ÚS uvedené v textové části v kap. 12 a v příslušné kartě lokality Me-1.

S odkazem na text vyhodnocení u připomínky č.23 je požadavek MČ na plochu pro sportovní zařízení pro ZŠ Hudcova řešen vymezením plochy V na městském pozemku parc. č. 710/1 k. ú. Medlánky

Samospráva města na Poradě vedení dne 10.12.2020 odsouhlasila podnět na úpravu rozsahu funkčních ploch bydlení v předmětné lokalitě ve prospěch smíšeného využití s volnou strukturou zástavby a v plochách pro smíšené využití úpravu výškových hladin zástavby dle Případové studie lokality Technologický park (KAM, 2020) pro účely úpravy Návrhu nového ÚPmB.

Na základě rozhodnutí Rady města Brna (RMB), které přijala na schůzi RMB č.R8/127 zahájené dne 20.1.2021 s pokračováním dne 25.1.2021, uplatnil určený zastupitel, radní pro územní plánování RNDr. Filip Chváta, PhD. u pořizovatele připravovaného Územního plánu města Brna – Odboru územního plánování a rozvoje MMB, ve smyslu § 53 odst. (1) zákona č. 183/2006 sb., o územním plánování a stavebním řádu, ve znění pozdějších předpisů, podnět, aby vyhodnocení výsledků projednání dokončil v souladu s doporučením RMB. RMB doporučila řešení u problematických oblastí rozvoje města stěžejního charakteru.

Doporučení se týkalo i rozvojové lokality Me-1 Technologický park. Proto pořizovatel dal pokyny na úpravu návrhu ÚP v lokalitě Me-1 pro 1. opakované veřejné projednání (v červnu 2021), vše v souladu s podnětem určeného zastupitele.

K další úpravě návrhu ÚP oproti výše uvedenému došlo v lokalitě Me-1 po 1. opakovaném veřejném projednání.

Na základě připomínek MČ doručených při 1. opakovaném veřejném projednání se určený zastupitel navrženým řešením v severní části lokality Me-1 znovu zabýval a uplatnil v procesu vyhodnocování výsledků projednání dopisem č.j. MMB/0477610/2021 ze dne 13.9.2021 k lokalitě Me-1 na základě doporučení RMB R8/168 ze dne 1.9. 2021 podnět na zohlednění místních zájmů MČ Brno - Medlánky, a to na navrácení původní plochy W/v3 a rozšíření plochy B/r2 na úkor plochy C/v3. Městské části jsou dle Statutu města Brna oprávněny uplatňovat právo na místní samosprávu ve specifickém režimu prostřednictvím vyjádření k projednávaným územně plánovacím dokumentacím.

Na základě výsledků projednání byly místní zájmy městské části MČ Brno-Medlánky alespoň částečně zohledněny a Návrh pro 2. opakované veřejné projednání byl upraven.

Připomínce je vyhověno částečně vymezením plochy veřejné občanské vybavenosti a promítnutím požadavků na konkretizaci využití lokality Me-1 pro další občanskou vybavenost do požadavků k řešení do vymezené ÚS-08.

Věcná podstata způsobů vypořádání předmětného podání zůstává nadále relevantní, přestože návrh nového územního plánu města Brna prošel přepracováním s ohledem na Pokyny ZMB z roku 2022 a byl uveden do jednotného standardu ÚPD dle stavebního zákona a jeho prováděcích předpisů. Výše uvedené texty je tedy nutno chápat také ve smyslu těchto úprav. Vyhodnocení doplňujeme o informaci, že v daném území došlo na základě konkrétního požadavku určeného zastupitele, který u pořizovatele uplatnil dopisem ze dne 10.3.2023, k úpravě ÚP dle výsledků ÚS Technopark. (Jde o Územní studii Technologický park, jejímž zpracovatelem je tým KAM Brno, p.o.). Změna spočívá v úpravě rozsahu vymezených funkčních ploch v rozvojové lokalitě Me-1. Dále došlo ke změně na základě konkrétního požadavku určeného zastupitele na "posouzení potřebnosti předepsaných územních studií a

žádosti o vypuštění mimo jiné i ÚS-08" uplatněného dopisem z 18. září 2023. Změna spočívá ve vypuštění povinnosti pořídit ÚS-08 jako podmínku pro rozhodování o změnách v území v lokalitě Me-1. Na základě této úpravy návrhu ÚP 2024 již nelze prostřednictvím územní studie konkretizovat požadavky na využití rozvojové lokality (požadováno zpřesnění pro zeleň, občanská vybavenost, sport).

Vyhověno zůstává částečně vymezením plochy veřejné občanské vybavenosti.

Připomínka č.25

Vyhodnocení připomínky:

V rámci podání je požadováno vymezení propojení mezi územím Technologického parku a průmyslovou zónou v Kuřimi.

Pro dokladování transparentnosti procesu vyhodnocení podání je uvedeno také mezitímní vyhodnocení z r. 2020:

Požadavku bylo v roce 2020 vyhověno částečně, protože: „Úkolem územního plánu je vytvářet územní podmínky pro možnost umístění záměrů, nikoliv zajistit „bezproblémovou“ realizaci všech záměrů a znát podrobné technické provedení jednotlivých úseků. Obecně územní plán stanovuje základní koncepci rozvoje území obce, ochrany jeho hodnot, jeho plošného a prostorového uspořádání, uspořádání krajiny a koncepci veřejné infrastruktury a stanovuje podmínky pro využití území. Nový Územní plán města Brna (ÚPmB) pracuje s méně podrobným měřítkem hlavního výkresu 1:10 000, než tomu je u současného (1:5000).

V rámci stanovení podmínek využití ploch v kap. 6.2. a kap. 6.3.3.10 závazné textové části je umožněno umístění cyklistické infrastruktury ve všech plochách s rozdílným způsobem využití. Z hlediska požadavku na zakreslení dalších propojení uvádíme, že v rámci cyklistické dopravy byl zvolen obecnější přístup.

Ve výkrese 2.2. Souhrnný výkres dopravy jsou vyznačeny „vybrané samostatné cyklotrasy“, kterými jsou zpřesněny záměry ze Zásad územního rozvoje Jihomoravského kraje. Ve výkresu odůvodnění O.6 Cyklistická doprava – schéma jsou k výše uvedenému jevu navíc vyznačeny „vybrané pouliční cyklotrasy“, které naznačují možná vybraná propojení území města, která však již nejsou závazná a je možné je operativně upravovat nebo dále doplňovat.

Obecně ve výkrese odůvodnění O.6 nejsou trasy vymezeny závazně a umístění jakýchkoliv cyklistických tras nebo stezek je možná v souvislosti s obecnými podmínkami uvedenými v kapitolách 6.1 až 6.5 Výroku ve všech plochách.“

Konečné vyhodnocení podání se vztahuje k výslednému řešení Návrhu nového ÚPmB:

Návrh Územního plánu města Brna pro opakované veřejné projednání (06/2021) byl upraven a požadované propojení cyklostezkou Technologický park - Kuřim bylo doplněno o tuto trasu do výkresu 2.2. a Odůvodnění.

Tímto je požadavek zohledněn.

Věcná podstata způsobů vypořádání předmětného podání zůstává nadále relevantní, přestože návrh nového územního plánu města Brna prošel přepracováním s ohledem na Pokyny ZMB z roku 2022 a byl uveden do jednotného standardu ÚPD dle stavebního zákona a jeho prováděcích předpisů. Výše uvedené texty je tedy nutno chápat také ve smyslu těchto úprav.

Připomínka č.26

Vyhodnocení připomínky:

V dané věci uplatnila připomínku MČ Brno-Medlánky, pořizovatel požadavku vyhověl takto:

Stávající zástavba RD ve východním konci ulice Turistická byla zahrnuta do stabilizované plochy městské zeleně Z - zámecký park- již v Konceptu nového ÚP. Existence stávající zástavby zahrnuté do jiné funkční plochy nestavební je ošetřena obecným regulativem a neznamená její vymístění a dotvoření celého území jako park.

Zástavba RD dotváří charakter území u křižovatky ulic Turistická a Hudcova a zasahuje území o rozloze cca 0,24 ha. Proto je možné pro zástavbu vymežit samostatnou stavební funkční plochu v souladu s požadavkem § 3 odst 1 vyhl. 501/2006 Sb., v platném znění.

Obdobně lze postupovat v případě zástavby komerčními objekty a v ulici Hudcova 2,2a, které zahrnují území o rozloze cca 0,31 ha.

Zpracovatel se na základě pokynu pořizovatele problematikou vymezení odpovídající stavební plochy pro zástavbu RD na ul. Turistická a zástavbu vybavenosti na ul. Hudcova znovu zabýval a -z pozice odborného garanta správnosti řešení- vymezil jednu stabilizovanou plochu smíšenou obytnou.

Ve výsledku je připomínce vyhověno.

Věcná podstata způsobů vypořádání předmětného podání zůstává nadále relevantní, přestože návrh nového územního plánu města Brna prošel přepracováním s ohledem na Pokyny ZMB z roku 2022 a byl uveden do jednotného standardu ÚPD dle stavebního zákona a jeho prováděcích předpisů. Výše uvedené texty je tedy nutno chápat také ve smyslu těchto úprav.

Připomínka č.27

Vyhodnocení připomínky:

Město Brno v MČ Brno-Medlánky nevlastní vhodné pozemky pro vybudování občanské vybavenosti a penzionu pro seniory. Na území MČ Brno-Medlánky se nachází domov pro seniory na ulici Podpěrova. Objekty a plochy pro plnění funkce veřejné vybavenosti mohou být připuštěny i v plochách pro bydlení B a smíšených obytných C.

Věcná podstata způsobů vypořádání předmětného podání zůstává nadále relevantní, přestože návrh nového územního plánu města Brna prošel přepracováním s ohledem na Pokyny ZMB z roku 2022 a byl uveden do jednotného standardu ÚPD dle stavebního zákona a jeho prováděcích předpisů. Výše uvedené texty je tedy nutno chápat také ve smyslu těchto úprav.

Připomínka č.28

Vyhodnocení připomínky:

Podatel připomínky, resp. jeho rodina vlastní pozemky par.č. 1126 a 1127, k.ú. Medlánky, z tohoto důvodu žádá o zachování územní rezervy B-6 pro bydlení.

Z důvodu nesouhlasu MČ Brno-Medlánky s rozvojem na k.ú. území Medlánek bude územní rezerva B-6 vypuštěna a území bude ponecháno za účelem využití pro zahrádky I.

Na základě rozhodnutí Rady města Brna (RMB), které přijala na schůzi RMB č.R8/127 zahájené dne 20.1.2021 s pokračováním dne 25.1.2021 a 27.1.2021, uplatnil určený zastupitel, radní pro územní plánování RNDr. Filip Chvátal, PhD. u pořizovatele připravovaného Územního plánu města Brna – Odboru územního plánování a rozvoje MMB, ve smyslu § 53 odst. (1) zákona č. 183/2006 sb., o územním plánování a stavebním řádu, ve znění pozdějších předpisů podnět, aby vyhodnocení výsledků projednání dokončil v souladu s doporučením RMB. RMB doporučila řešení u problematických oblastí rozvoje města stěžejního charakteru, jednou z nich bylo i vypuštění územních rezerv na území Medlánek v souladu s požadavky MČ Brno-Medlánky. Z tohoto důvodu nelze připomínce vyhovět a územní rezervu B-6 v území ponechat.

Věcná podstata způsobů vypořádání předmětného podání zůstává nadále relevantní, přestože návrh nového územního plánu města Brna prošel přepracováním s ohledem na Pokyny ZMB z roku 2022 a byl uveden do jednotného standardu ÚPD dle stavebního zákona a jeho prováděcích předpisů. Výše uvedené texty je tedy nutno chápat také ve smyslu těchto úprav.

Došlo dne: 29-06-2020

PODÁNÍ K NÁVRHU


Návrh územního plánu města Brna

Č.j. MMB: 0307186

Příl.:

Podatel:

Typ subjektu:	Fyzická / právnická osoba	
Příjmení, jméno:	Politická strana Levice, IČO: 49628089 Statutární zástupce: Andrej Bóna Připomínky vyřizuje: Ing. arch. Martin Švec	Datum narození: Statutární město Brno Doručeno: 29.06.2020 MMB/0307186/2020 listy:1 přílohy: druh: li/sv:
Adresa / sídlo:	Přípotoční 869/19, Vršovice (Praha 10), 101 00 Praha	
Kontakt	E-mail:	Telefon:



mmk10077300025

Připomínka	číslo:	2
-------------------	---------------	---

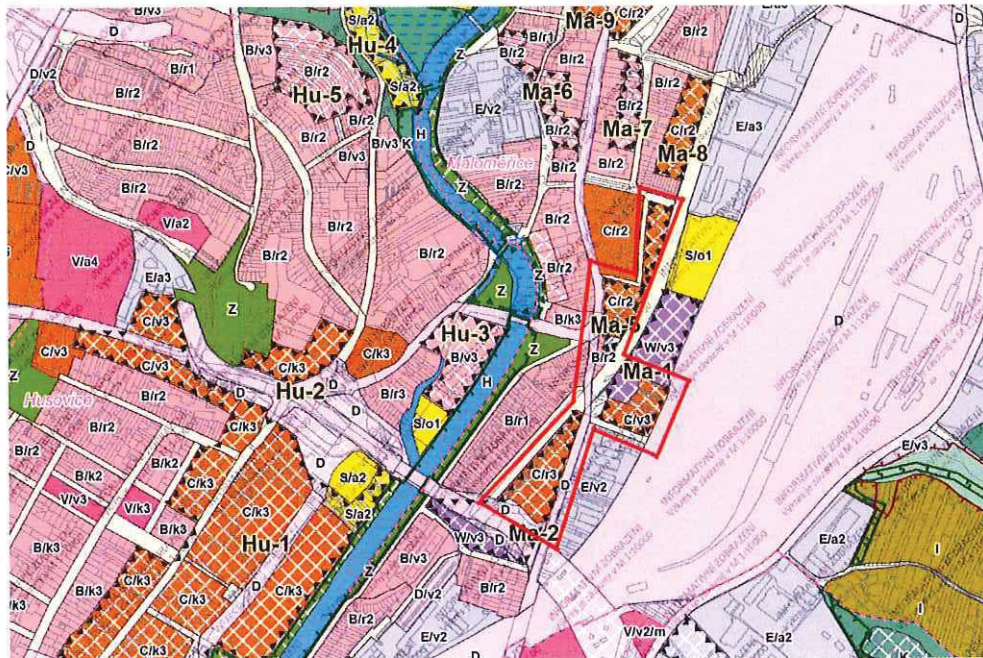
Ma-1 Mateříd, Ma-2 Karlova, Ma-5 Rázusova:

Jedná se o poměrně rozsáhlé přestavbové plochy na místě stávajících řadových rodinných domů. Drtivá většina těchto domů má v současnosti svoje obyvatele. Navržená výšková hladina zástavby umožňuje náhradu rodinných domů až pětipodlažními bytovými domy se službami.

Navrhujeme:

Vyřadit z přestavbových ploch všechny plochy, kde se nachází stávající rodinné. Doplnění zástavby v místě garáží a ochranného pásma železniční trati lze však uvítat.

Připomínka číslo 2 (zákres)



V Brně dne: 24.6.20

Podpis: Andrej Bóna – člen předsednictva Levice

Vyplněný formulář zašlete na níže uvedenou adresu:

Magistrát města Brna, Odbor územního plánování a rozvoje, Kounicova 67, 601 67 Brno

MMB/0307186/2020

Připomínka

Vyhodnocení připomínky:

Podatel navrhuje z předmětných přestavbových ploch (rozvojové lokality Ma-1; Ma-2 a Ma-5) vyřadit všechny plochy, na kterých se nachází stávající rodinné domy.

V souladu s návrhem podatele bude upravena pouze rozvojová lokalita Ma-1, kdy její část přiléhající k ulici Mateří bude na základě podnětů obyvatel vyjmuta z rozvojové lokality a nově bude vymezena jako stabilizovaná plocha B/r2. Zbytek lokality Ma-1 bude vymezen jednotně jako plocha komerční vybavenosti (W/v3). U dalších rozvojových lokalit (Ma-2 a Ma-5) ale taková úprava možná není, jelikož by tím došlo k vymezení podměrečných ploch s atypickým tvarem a ÚPmB by tím ztratil přehlednost a koncepci.

Výšková úroveň v hladině 3, která by umožnila umístění až pětipodlažních domů, je navržena v rozvojové lokalitě Ma-1, kde je však nově vymezena pouze plocha komerční vybavenosti (W/v3), u které se s objekty pro bydlení nepočítá a v rozvojové lokalitě Ma-2, kde se v současnosti nacházejí objekty výrobní a občanské vybavenosti a výšková úroveň 3 umožní jejich další rozvoj podél rušné komunikace. V rozvojové lokalitě Ma-5, kde se nachází rodinné domy, je plocha smíšená obytná vymezena s výškovou úrovní 2 (C/r2), takže výstavba vyšších bytových domů na ní není přípustná.

Věcná podstata způsobů vypořádání předmětného podání zůstává nadále relevantní, přestože návrh nového územního plánu města Brna prošel přepracováním s ohledem na Pokyny ZMB z roku 2022 a byl uveden do jednotného standardu ÚPD dle stavebního zákona a jeho prováděcích předpisů. Výše uvedené texty je tedy nutno chápat také ve smyslu těchto úprav.

7674

Došlo dne: 29-06-2020

Č.j. MMB: 0307199

Pril.:

PODÁNÍ K NÁVRHU

Návrh územního plánu města Brna

Podatel:

Typ subjektu:	Fyzická / právnická osoba		Statutární město Brno
Příjmení, jméno:	Politická strana Levice, IČO: 49628089 Statutární zástupce: Andrej Bóna Přípomínky vyřizuje: Ing. arch. Martin Švec	Datum narození:	Doručeno: 24.06.2020 MMB/0307199/2020 listy: 1 přílohy: druh: li/sv:
Adresa / sídlo:	Přípotoční 869/19, Vršovice (Praha 10), 101 00 Praha		
Kontakt	E-mail: martisc@seznam.cz	Telefon:	

Přípomínka	číslo:	1
------------	--------	---

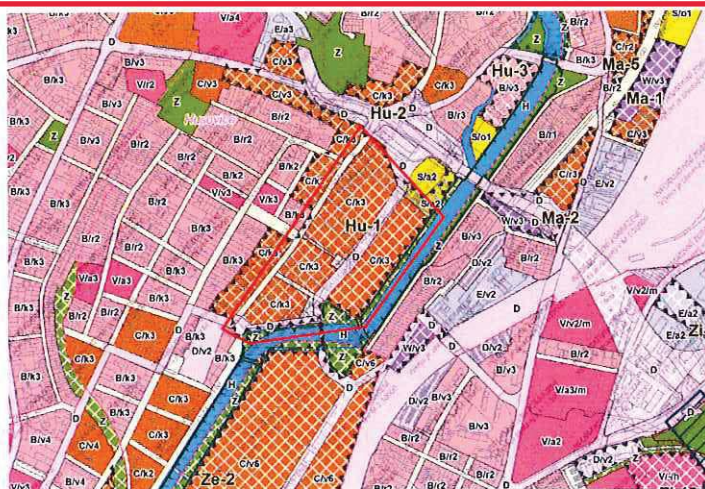
Hu-1 Dukelská – areál Zetor:

Jedná se o návrh rozsáhlé polyfunkční zástavby s převahou bydlení, která zahrnuje i dosud zastavěná území. Místo má potenciál revitalizace brownfieldu a vzniku polyfunkční městské čtvrti s dostupným bydlením.

Navrhujeme:

- 1) Zajistit zachování stávajících obytných domů v ulicích Dukelská, Bratří Mrštíků a Garguláková. Neumožnit investorům stavby vystěhovávat zdejší původní obyvatele.
- 2) Předepsat v územním plánu podíl všeobecně dostupného bydlení. Definice dostupného bydlení bude předmětem obecně závazné vyhlášky města Brna v návaznosti na připravovaný zákon o sociálním bydlení.
- 3) Vymezit plochu pro umístění veřejné vybavenosti: mateřské školy. Zajistit, aby v navazující ploše přestavby areálu Zbrojovky byla vymezena plocha pro základní školu, základní komerční vybavenost a kulturní vybavenost - vše bude sloužit i pro tuto popsanou plochu.
- 4) Vymezit podíl zeleně - souvislé zelené pásy kolem řeky Svitavy a kolem plánované nové ulice skrze areál motorárny Zetor, která je plánovaná jako přivaděč na novou mimoúrovňovou křižovatku VMO.
- 5) Motivovat k zachování části budov bývalé motorárny Zetor: např. přestavba dvoupodlažních bočních traktů na skupinové bydlení v rodinných domech se zahradami na místě zbourané haly. Alternativně využití části zachované haly pro kulturní vybavenost nebo řemeslnou výrobu (pracovní příležitosti v místě bydliště)
- 6) Požadovat retenci dešťových vod, s možností vybudování otevřeného jezírka jako součásti retenční nádrže.

Přípomínka číslo 1 (zákres)



V Brně dne: 24. 6. 2020 Podpis: Andrej Bóna – člen předsednictva Levice

Vyplněný formulář zašlete na níže uvedenou adresu:
Magistrát města Brna, Odbor územního plánování a rozvoje, Kounicova 67, 601 67 Brno

MMB/0307199/2020

Připomínka č.1

Vyhodnocení připomínky:

Žádáte o zachování stávajících obytných domů v ulicích Dukelská, Bratří Mrštíků a Gargulákova. Neumožnit vystěhovávání zdejších původních obyvatel. Cílem přestavbového území Hu-1 je vytvořit novou moderní obytnou čtvrť jejíž osou bude nová Dukelská ulice napojená na VMO na Tomkově náměstí. Výstavba nového bydlení například ve smíšených obytných plochách neumožňuje vyvlastňování původních obyvatel a jejich vystěhování, jak uvádíte. Návrh ÚPmB poskytuje určitou možnost pro rozvoj města, ale nemůže předepisovat chování jeho obyvatel, jak na straně investora, tak u majitelů parcel rodinného bydlení.

Připomínka č.2

Vyhodnocení připomínky:

Žádáte předepsat v ÚP podíl všeobecně dostupného bydlení. Vymezovat v ÚPmB různé typy sociálního bydlení je mimo podrobnost ÚP. ÚPmB rozlišuje plochy vhodné pro stavbu rodinných domů, bytových domů, občanské vybavenosti, ale nikoli domů se sociálním bydlením.

Věcná podstata způsobů vypořádání předmětného podání zůstává nadále relevantní, přestože návrh nového územního plánu města Brna prošel přepracováním s ohledem na Pokyny ZMB z roku 2022 a byl uveden do jednotného standardu ÚPD dle stavebního zákona a jeho prováděcích předpisů. Výše uvedené texty je tedy nutno chápat také ve smyslu těchto úprav.

Připomínka č.3

Vyhodnocení připomínky:

Žádáte v ploše Hu-1 vymezit plochu pro školství a komerční vybavenost. Jelikož se v rozvojové lokalitě a jejím navazujícím okolí očekává hustá zástavba určená z části pro bydlení, bude potřeba zajistit výstavbu nové mateřské školy. S rostoucí výstavbou se v lokalitě bude zvyšovat počet obyvatel, takže dnešní školské kapacity v okolí nezvládnou pojmout všechny nové děti. Plocha veřejné vybavenosti není však přímo vymezena, protože umístění budoucích objektů veřejné vybavenosti není známo. Plochy smíšené obytné C ovšem umožňují umístění provozů občanského vybavení (MŠ, obchody) v parterech bytových domů nebo i v samostatných objektech. Očekává se také koordinace s výstavbou v lokalitě „Ze-2 Nová Zbrojovka“, kde vznikne nová základní škola (plocha V/k5/s) a kde jsou v docházkové vzdálenosti vymezeny plochy komerční vybavenosti W/k6 a W/k4.

Věcná podstata způsobů vypořádání předmětného podání zůstává nadále relevantní, přestože návrh nového územního plánu města Brna prošel přepracováním s ohledem na Pokyny ZMB z roku 2022 a byl uveden do jednotného standardu ÚPD dle stavebního zákona a jeho prováděcích předpisů. Výše uvedené texty je tedy nutno chápat také ve smyslu těchto úprav.

Připomínka č.4

Vyhodnocení připomínky:

Žádáte vymezit plochy zeleně. Podél Svítavy je plocha zeleně vymezena. Dle regulativů ÚPmB v plochách smíšených obytných C je nutné zachovat minimálně 30 % zeleně pro disponibilní pozemky stavebního záměru. Drobné plochy zeleně se vymezovat samostatně nebudou i z důvodů seznatelnosti, Návrh ÚPmB bude vydaný v měřítku 1:10000. Podél budoucí městské třídy se však počítá se vznikem uličního stromořadí, jakožto s významným prostorotvorným prvkem, který zmírňuje negativní vlivy

okolní zástavby (prašnost, hluchost, vznik tepelného ostrova) a zvyšuje pobytovou hodnotu veřejného prostoru.

Věcná podstata způsobů vypořádání předmětného podání zůstává nadále relevantní, přestože návrh nového územního plánu města Brna prošel přepracováním s ohledem na Pokyny ZMB z roku 2022 a byl uveden do jednotného standardu ÚPD dle stavebního zákona a jeho prováděcích předpisů. Výše uvedené texty je tedy nutno chápat také ve smyslu těchto úprav.

Připomínka č.5

Vyhodnocení připomínky:

Žádáte v rozvojové lokalitě také návrh bydlení v rodinných domech nebo v takzvaných loftech, tedy v bývalých halách strojírenského provozu.

S návrhem rodinného rezidenčního bydlení se v ploše nepočítá, vzhledem ke špatnému technickému stavu stávajících objektů se s využitím pro bydlení v halách nebo pro řemeslnou výrobu také nepočítá.

Věcná podstata způsobů vypořádání předmětného podání zůstává nadále relevantní, přestože návrh nového územního plánu města Brna prošel přepracováním s ohledem na Pokyny ZMB z roku 2022 a byl uveden do jednotného standardu ÚPD dle stavebního zákona a jeho prováděcích předpisů. Výše uvedené texty je tedy nutno chápat také ve smyslu těchto úprav.

Připomínka č.6

Vyhodnocení připomínky:

Žádáte jako možnost pro retenční nádrž vybudování otevřeného jezírka.

Vzhledem k těsné blízkosti koryta řeky, které může být i přes protipovodňová opatření zpřístupněno, se s vybudováním vodní plochy jako součásti bytové zástavby nepočítá. V představené studii území bylo přístupné nábřeží s moly a občerstvením na březích řeky.

Věcná podstata způsobů vypořádání předmětného podání zůstává nadále relevantní, přestože návrh nového územního plánu města Brna prošel přepracováním s ohledem na Pokyny ZMB z roku 2022 a byl uveden do jednotného standardu ÚPD dle stavebního zákona a jeho prováděcích předpisů. Výše uvedené texty je tedy nutno chápat také ve smyslu těchto úprav.

Došlo dne: 30-06-2020

Č.j. MMB: 0304802
Příl:

P

7716

NÁMITKA / PŘIPOMÍNKA

NÁZEV PROJEDNÁVANÉ ÚPD

Návrh územního plánu města Brna

Identifikační údaje podatele

Fyzická osoba/právnícká osoba

Statutární město Brno

Jméno, příjmení /
Název společnosti

Datum narození/
Identifikační číslo

Trvalé bydliště/
sídlo

Jsem - ~~nejsm~~*) občan města Brna

Jsem - ~~nejsm~~*) vlastníkem pozemku/ů nebo stavby v ploše dotčené
navrhovanou změnou

Katastrální území, parc. č.

Úpřesnění obsahu námítky/připomínky

K textové části

Ke grafické části

K procesu pořizování

Městská část

Brno-sever

Katastrální území

Lesná

Parcelní čísla pozemků (adresa,
doplňující popis lokality)

Text námítky/připomínky včetně ZDŮVODNĚNÍ

přílohy:

ano

ne

Ob/1 PROPOJENÍ OBŘANY-LESNÁ

Nesouhlasím se zanesením sběrné komunikace Ob/1 Propojení Obřany – Lesná do nového ÚpmB

Odůvodnění:

- tato komunikace byla již součástí Záměru pořizení změny ÚpmB – 44. soubor. Byla v rámci pořizování Změny ÚP důvodně zamítnuta jak ve vyjádření zastupitelstev obou dotčených Městských částí Brno Maloměřice-Obřany i Brno-Sever, tak následně i komisí RMB (zamítavé vyjádření vydali náměstek primátora, OÚPR, KSUB i RMB). Propojka se tehdy také setkala s velkou nevolí obyvatel obou MČ. Do ZPZ ÚpmB nebyla zavedena. Musím dále podotknout, že od té doby nevznikly žádné nové okolnosti, které by měnily podmínky, trasování i plánovaný rozsah urbanizace navázaného území na tuto komunikaci; tedy důvody zamítnutí zůstávají ve své podstatě nezměněny i při současné situaci.

- pro relevantní rozhodnutí o tomto záměru není zpracována žádná studie o dopadu této plánované komunikace na životní prostředí, dopadech na dopravní situaci ve stávajících lokalitách u jejího zaústění a vyústění a dopadech na kvalitu bydlení stávajících obyvatel v oblastech dotčených touto komunikací, zejména ve vztahu k vzrůstu zátěže nadměrnou dopravou. Vzhledem k tomu, že má jít o páteřní komunikaci s klasifikací veřejně prospěšných staveb, dále jako jedinou (!) komunikaci obsluhující plánované rozsáhlé urbanizované území a s velmi problematickým zaústěním i vyústěním v lokalitách s těsně přiléhající bytovou zástavbou a s rodinnými domy a s přilehlým odpočinkovým parkem, je bez studie dopadu na životní prostředí a dopravu nezodpovědné tuto trasu zanášet do ÚP. Tato komunikace zvýší hlukovou a smogovou zátěž pro obyvatele přilehlých RD a bytovek nad snesitelnou mez. Enormní zvýšení dopravní zátěže je nasnadě, logicky naroste jak s

nárůstem počtu obyvatel z rozvojových lokalit podmíněných touto komunikací (Ob1, Ob4, Ob-5) tak potenciálně natáhnout dopravu z přilehlých obcí (Bílovice nad Svitavou, Řícmanice, Kanice, Ochoz, Babice nad Svitavou), jelikož zvýší atraktivitu tohoto tranzitu. S tím mimochodem počítá i Návrh ÚP, který trasu Ob/1 považuje za dopravně odlehčující krajské komunikaci II. třídy.

- tato komunikace dle dokumentace návrhu ÚPmB podmiňuje urbanizaci rozvojových lokalit Ob-1, Ob-4 a Ob-5, které vřete než o polovinu navýšují počet obyvatel v katastru obce (z cca 5400 na 8360) a rozšiřují urbanizovanou plochu o 43 ha. Tento velmi výrazný nárůst počtu obyvatel není předmětem žádné veřejnosti známé studie o dopadech na dopravní situaci v lokalitě a dopadech na kvalitu bydlení stávajících obyvatel. Jde o tak masivní nárůst počtu obyvatel závislých na jediné komunikaci, že lze předpokládat především jen dopady negativní (nesnesitelný dopravní ruch a výrazná negativní změna současného charakteru lokality).

Je nepřijatelné, aby nová komunikace, mající za cíl vytvoření nových příležitostí bydlení, takto silně degradovala úroveň bydlení obyvatel stávajících. Není zde dodržen princip proporcionality řešení - navrhovaná změna jednomu přináší užitek a druhému nepoměrnou škodu, což jde i proti požadavkům stavebního zákona (Cíle a Úkoly ÚP).

- zaústění i vyústění této komunikace je nevhodně navrženo i z důvodů plynulost provozu a kolizí, jelikož je tato trasa jedinou obslužnou komunikací plánovaného masivně urbanizovaného území, je velmi pravděpodobný čilý dopravní ruch a tedy i vznik dopravních problémů v obou jejích částech navazujících na stávající komunikace, jelikož obě jsou dopravně komplikované. Z ulice Fryčajova její zaústění prochází nejen blízce navázanou obytnou částí, ale v těsné blízkosti napojovacího úseku se nachází zbrojnice s výjezdem dobrovolných hasičů, pokud nemá padnout část současného parku, bude muset i její napojení být díky místním podmínkám v ostře sevřených zatáčkách, což má potenciál komplikací zpomalujících dopravní tok.

Vyústění do ulice Seifertova a napojení na VMO je též problematické a to ze dvou důvodů: Na ulici Seifertova je v návrhu ÚP plánováno protažení tramvajové trasy ze Štefánikovy čtvrtě až na ulici Haškova. To znamená zúžení současné čtyřproudové komunikace na dvouproudou a tedy navození situace, kdy je současně snížena kapacita sídlištního obchvatu a současně navýšena dopravní zátěž této komunikace připojením trasy Ob/1 z území s plánovaným počtem 2960 obyvatel a tranzitem z přilehlých obcí! Navíc vedením tramvajové trasy bude proměněn tvar křižovatky s ulicí Okružní, kde vznikne křižovatka tvaru „T“ namísto současného kruhového objezdu. Tím se prostupnost tohoto uzlu ještě sníží a zkomplikuje napojení na VMO. Je zde i problém samotného napojení tranzitu na VMO. V oblasti Seifertova/Okružní je možné napojení na okruh jen v jednom směru a to na Svitavy. Pro druhý směr je možné napojení jen přes ulici Generála Příky po ulici Okružní, kde se nachází frekventované objekty veřejné vybavenosti (poliklinika, lázně, sportovní hala, supermarkety, obchodní dům). Je proto pravděpodobné, že v těchto místech vznikne vysoká koncentrace dopravy a nevyhnutelné přetížení lokality se vznikem kolizí. Je proto nasnadě, že účastníci silničního provozu nepojedou z nově navržené komunikace Ob/1 na dopravně přetíženou ulici Seifertovu, ale těsně před ní odbočí na ulici Soběšickou a dále Cacovickou až na křižovatku s VMO do Husovic, nebo pak ulicí Marie Majerové zpět pod sídliště Lesná a po ul. Merhautova dále do centra, protože to pro ně bude nejjednodušší a nejkratší způsob jak se dostat buď na VMO, nebo do centra města. Tato situace již částečně nastala po vybudování husovického tunelu, kdy doprava ze Soběšic, Útěchova a Lesné směřující na VMO, Líšeň, Olomouc a jih Brna nejede po Okružní (Seifertově) a tunelem dále, ale uskutečňuje se po ul. Soběšické a Cacovické. Po výstavbě husovického tunelu tak již dnes obyvatelé ulice Soběšické a Marie Majerové trpí nadměrnou dopravou. Tento stav by se realizací navrhované komunikace Ob/1 enormně zhoršil. Značný nárůst dopravy a její vliv na okolí zapříčiněný výstavbou komunikace Ob/1 nepochybně způsobí pokles hodnoty stávajících rodinných a bytových domů v ulici Soběšická a Cacovická.

- v příloze č.1. V hodnotících kartách lokalit je uvedeno, že se počítá s tím, že trasa Ob/1 bude spolupůsobit jako odlehčující komunikace tranzitní dopravy, tedy se vlastně počítá s funkcí odvedení dopravy na Lesnou a ne jen s místní funkcí obslužné komunikace – z toho plyne, že obyvatelé stávajících přilehlých obytných lokalit v Obřanech, Lesné a Štefánikově čtvrti ponese skokové zhoršení hlukové a smogové zátěže, která je už v tomto čase neúnosná a budou těsně obklíčeni rušnými dopravními proudy.

- v dokumentaci návrhu ÚPmB jsou z hlediska klasifikace této komunikace vážné rozpory: na jedné straně je tvrzeno, že jde pouze o obslužnou komunikaci: „Textová část odůvodnění: Ob/1 Propojení Obřany – Lesná (sběrná komunikace) Tato dvoupruhová místní komunikace zajišťuje lokální dopravní vztahy mezi Lesnou a Obřany a slouží jako páteřní obsluha Rozvojových lokalit Ob-1 a Ob-4.“ Na straně druhé je vedena jako veřejně prospěšná stavba, což umožňuje vyvlastňování pozemků pro její stavbu a počítá se s její funkcí odlehčovací (viz. Hodnotící karty – Hlavní spolupůsobící skutečnosti, kde citují: „...dopravní koridor Ob/1, který zamezí průjezdu obyvatel přes rezidenční území Maloměřic a Obřan... realizace Ma/1 ve spolupůsobení s Ob/1, a to na snížení intenzity dopravy v centrální části Maloměřic a Obřan a snížení průjezdu především

tranzitní dopravy...“ což nepokrytě znamená, že ÚP počítá s funkcí Ob/1 jako odlehčovací tranzitní komunikací. U tom ostatně vypovídá i způsob zakreslu ve

0.4 SILNIČNÍ DOPRAVA – SCHÉMA, kde je zakreslena způsobem, který legenda klasifikuje jako Sběrná komunikace - Místní komunikace II. třídy

- v návrhu ÚPmB není uvedeno zdůvodnění, proč trasa Ob/1 je vedena tímto způsobem a proč nebyly zváženy a prověřeny jiné varianty trasování. Toto zavdává k postoji, že trasování nebylo řešeno koncepčně a že nebylo uvedeno zákonné zdůvodnění tohoto řešení.

- z výše uvedených důvodů je návrh komunikace Ob/1 Obřany-Lesná v rozporu s cíly územního plánování dle Stavebního zákona 183/2006 Sb., kde:

§ 18 Cíle územního plánování

(1) Cílem územního plánování je vytvářet předpoklady pro výstavbu a pro udržitelný rozvoj území, spočívající ve vyváženém vztahu podmínek pro příznivé životní prostředí, pro hospodářský rozvoj a pro soudržnost společenství obyvatel území a který uspokojuje potřeby současné generace, aniž by ohrožoval podmínky života generací budoucích.

(2) Územní plánování zajišťuje předpoklady pro udržitelný rozvoj území soustavným a komplexním řešením účelného využití a prostorového uspořádání území s cílem dosažení obecně prospěšného souladu veřejných a soukromých zájmů na rozvoji území.

- z výše uvedených důvodů je návrh komunikace Ob/1 Obřany-Lesná v rozporu s cíly a úkoly územního plánování dle Stavebního zákona 183/2006 Sb., kde:

§ 19 Úkoly územního plánování

(1) c) prověřovat a posuzovat potřebu změn v území, veřejný zájem na jejich provedení, jejich přínosy, problémy, rizika s ohledem například na veřejné zdraví, životní prostředí, geologickou stavbu území, vliv na veřejnou infrastrukturu a na její hospodárné využívání.

Z těchto důvodů považují zavedení trasy jako nevyhovující řešení a navrhuji zamítnutí tranzitního propojení Ob/1 Fryčajova-Seifertova (Obřany-Lesná) v navrhované podobě.

Ob-1 Kamčatka, Ob-4 Výпустky, Ob-5 Nadlouč

Nesouhlasím se zanesením rozvojových lokalit Ob-1 Kamčatka, Ob-4 Výпустky, Ob-5 Nadlouč do nového ÚPmB v navrhované podobě.

Odůvodnění:

- rozvojové plochy určené k rezidenční zástavbě jsou podmíněny realizací tranzitní komunikace Ob/1, která je svým trasováním i nevhodně navrženým zaústěním i vyústěním pro mne i stávající obyvatele i z výše uvedených důvodů nepřijatelná. Bez této komunikace nelze dle podmínění v návrhu ÚP plochy zastavět.

- plochy k zástavbě jsou v návrhu ÚP podmíněny realizací nové (kapacitně vyhovující pro stávající zástavbu + novou rozsáhlou zástavbu) kmenové stoky E19 vedoucí přes současně zastavěné území, což je realizačně velmi komplikované

- dojde ke zničení další části kulturního fenoménu zahrádkářských kolonií, což je v rozporu s požadavky Stavebního zákona § 18, odst. (4) *Územní plánování ve veřejném zájmu chrání a rozvíjí přírodní, kulturní a civilizační hodnoty území, včetně urbanistického, architektonického a archeologického dědictví. Přitom chrání krajinu jako podstatnou složku prostředí života obyvatel a záklád jejich totožnosti.*

- území je majetkově nedosažitelné díky velkému množství majitelů parcel – majetková roztříštěnost

- lokality jsou předimenzované vzhledem k dopravní přístupnosti lokalit a potenciální enormní dopravní zátěže na přilehlé plochy bydlení. Velikost ploch není nikde řádně zdůvodněna a prověřena.

- v návrhu ÚPmB není uvedeno zdůvodnění, proč jsou lokality navrženy v této podobě a rozsahu a proč nebyly zváženy a prověřeny jiné varianty řešení těchto území. Toto zavdává k postoji, že návrh nebyl řešen koncepčně a že v návrhu ÚP nebylo uvedeno zákonné zdůvodnění tohoto řešení.

- Není zde dodržen princip proporcionality řešení - navrhovaná změna jednomu přináší užitek a druhému nepoměrnou

škodu, což jde i proti požadavkům stavebního zákona (Cíle a Úkoly ÚP).

- z výše uvedených důvodů je návrh rozvojové plochy díky kontextu návrhu v rozporu s cílem územního plánování dle Stavebního zákona 183/2006 Sb., kde:

§ 18 Cíle územního plánování

(1) Cílem územního plánování je vytvářet předpoklady pro výstavbu a pro udržitelný rozvoj území, spočívající ve vyváženém vztahu podmínek pro příznivé životní prostředí, pro hospodářský rozvoj a pro soudržnost společenství obyvatel území a který uspokojuje potřeby současné generace, aniž by ohrožoval podmínky života generací budoucích.

(2) Územní plánování zajišťuje předpoklady pro udržitelný rozvoj území soustavným a komplexním řešením účelného využití a prostorového uspořádání území s cílem dosažení obecně prospěšného souladu veřejných a soukromých zájmů na rozvoji území.

Z těchto důvodů považuji zavedení trasy jako nevyhovující řešení a navrhuji zamítnutí rozvojové plochy Ob 1 Kamčatka, Ob-4 Výпустky, Ob-5 Nadloučí v navrhované podobě.

Veřejné projednání bylo prováděno v době koronavirové pandemie a proto se ho z obavy o zdraví zúčastnilo minimum občanů města Brna, což bylo konstatováno i ve sdělovacích prostředcích.

V Brně dne 29.6.2020

Podpis

*nehodící se škrtněte

MMB/0307802/2020

Připomínka č.1

Vyhodnocení připomínky:

V rámci podání je vysloven nesouhlas s komunikačním propojením Ob/1 Obřany - Lesná z důvodu např. nevratné devastace území, zvýšení hluchosti a prašnosti, navýšení dopravní zátěže na Lesné a v Obřanech, likvidace rekreačního charakteru území, zásahu do zeleně.

V rámci Návrhu pro opakovaného veřejné projednání bude řešení upraveno a projednané vedení záměru Ob/1 vypuštěno. Rozvojové lokality Ob-1 a Ob-4 budou přeřazeny do územních rezerv. V území bude potvrzen stávající stav včetně vymezení koridoru veřejného prostranství ve stopě stávající obslužné komunikace, propojené kolem stávajícího garážového dvora do ulice Hlaváčovy.

Věcná podstata způsobů vypořádání předmětného podání zůstává nadále relevantní, přestože návrh nového územního plánu města Brna prošel přepracováním s ohledem na Pokyny ZMB z roku 2022 a byl uveden do jednotného standardu ÚPD dle stavebního zákona a jeho prováděcích předpisů. Výše uvedené texty je tedy nutno chápat také ve smyslu těchto úprav. Oproti původnímu vypořádání došlo ke změně řešení a rozvojové lokality i územní rezervy nebyly vymezeny.

Připomínka č.2

Vyhodnocení připomínky:

V námitce je vysloven nesouhlas s vymezením rozvojových lokalit Ob-1, Ob-4, Ob-5.

Na základě doporučení samosprávy města (určený zastupitel) k vypořádání námitek a připomínek doručených k projednanému Návrhu bude dán zpracovateli pokyn rozvojovou lokalitu Ob-5 v upraveném Návrhu ÚP zachovat a současně vyřadit rozvojové lokality Ob-1 a Ob-4 z Návrhu nového ÚP; v území budou ponechány pouze územní rezervy pro bydlení a funkční plochou veřejných prostranství bude vymezen koridor pro budoucí komunikaci pouze v úseku od ulice Seifertova do ulice Hlaváčkova a také koridor pro budoucí komunikaci pouze v úseku od ulice Fryčajova k ploše územní rezervy.

Věcná podstata způsobů vypořádání předmětného podání zůstává nadále relevantní, přestože návrh nového územního plánu města Brna prošel přepracováním s ohledem na Pokyny ZMB z roku 2022 a byl uveden do jednotného standardu ÚPD dle stavebního zákona a jeho prováděcích předpisů. Výše uvedené texty je tedy nutno chápat také ve smyslu těchto úprav. Oproti původnímu vypořádání došlo na pokyn UZ ke změně řešení a územní rezervy B-12 a B-13 nebyly vymezeny.

MAGISTRÁT MĚSTA BRNA
 Odbor územního plánování a rozvoje
 Došlo dne: 29.06.2020
 Č.j. MMB: 0309088
 Příl.:

Statutární město Brno
 Doručeno: 29.06.2020
 MMB/0309088/2020
 listy: 1 přílohy:
 druh: li/sv:


MAGISTRÁT MĚSTA BRNA
 ODBOR ÚZEMNÍHO PLÁNOVÁNÍ
 A ROZVOJE

PODÁNÍ K NÁVRHU
Návrh Územního plánu města Brna

Podatel	
Typ subjektu:	Fyzická osoba
Příjmení, jméno:	
Adresa / sídlo:	
Kontakt:	

4	<p>Připomínka</p> <p>Ochrana zeleně Návrh ÚPmB vágně a nedostatečně stanovuje zastoupení zeleně v různých funkčních typech ploch. Také oslabuje ochranu malých, ale významných ploch zeleně ve stabilizovaných plochách tím, že je absorbuje do jiných funkčních typů ploch. Návrh ÚPmB nezajišťuje dostatečnou ochranu přírodně cenných území, ani dostatečné vytváření prostoru pro zeleň v nové zástavbě, a to včetně ochrany nových ploch k bydlení před zátěží ze sousedních ploch výroby a skladování. Navrhují proto, aby:</p> <ul style="list-style-type: none"> • územní plán definoval koeficient zeleně (KZ), a to následovně: • Koeficient zeleně (KZ) udává poměr nezpevněné plochy osázené vegetací a umožňující vsakování dešťové vody na terénu vůči ploše pozemku. KZ je závazný jak pro disponibilní pozemek pro stavební záměr, tak pro celou jednotlivou funkční plochu. Do koeficientu lze jako nezpevněnou plochu osázenou vegetací náhradním způsobem započítat: <ul style="list-style-type: none"> • 1/3 plochy osazených a funkčních vegetačních střech o mocnosti souvrství do 0,3 m, • 1/2 plochy osazených a funkčních vegetačních střech o mocnosti souvrství nad 0,3 m, • 80 % plochy osazených a funkčních vegetačních střech o mocnosti souvrství nad 1 m, • plochu povrchu umožňujícího plnohodnotné vsakování okolo vzrostlých stromů ve zpevněných plochách (mříž, půda, půda s mulčem; nikoli dlažba atp.), • 5 m² za každý strom ve zpevněné ploše s malou korunou (druh/kultivar s celkovou výškou do 8 m v dospělosti) a dostatečným objemem prokořenitelného prostoru, • 20 m² za každý strom ve zpevněné ploše se střední korunou (druh/kultivar s celkovou výškou do 15 m v dospělosti) a dostatečným objemem prokořenitelného prostoru, • 40 m² za každý strom ve zpevněné ploše s velkou korunou (druh/kultivar s celkovou výškou nad 15 m v dospělosti) a dostatečným objemem prokořenitelného prostoru, • 5 m² za každý běžný metr fasád upravených a využitých pro pnutí popínavých dřevin nebo treláží či pergol na ozeleněných střechách při zajištění dostatečného prokořenitelného prostoru pro dané dřeviny. • Náhradním způsobem je možné započtením nahradit pouze: <ul style="list-style-type: none"> • 1/4 požadované plochy KZ v případě samostatně stojících rodinných domů, • 1/2 požadované plochy KZ u ostatních staveb, • celou požadovanou plochu pouze výjimečně ve stávající kompaktní blokové zástavbě ve stabilizovaných plochách lam, kde jiným způsobem prokazatelně není možné dosáhnout existujícího urbanistického charakteru (např. v zástavbě nároží bloků a v případě nerovnoměrné parcelace) • koeficient zeleně byl pro jednotlivé struktury zástavby stanoven následovně: <ul style="list-style-type: none"> ◦ kompaktní: 0,3 pro stabilizované plochy a 0,5 pro zastavitelné plochy ◦ volná: 0,6 ◦ rezidenční nízkopodlažní: 0,5 ◦ areálová: 0,4 ◦ omezená: 0,8 ◦ plochy bez zástavby: 0,9 • plochy nad 2 000 m², které byly definovány územním plánem z r. 1994 jako plochy zeleně (ZP či ZO) a které jsou v Návrhu ÚPmB součástí jiných typů ploch, byly vymezeny jako samostatné plochy městské zeleně (Z); jedná se např. o plochy kolem Komenského nám. (Červeného kostela), alej na tř. Kpt. Jaroše, vnitroblok u mateřské školy Chodská 15 a desítky dalších zelených pláček, parčíků či vnitrobloků, • byly v hlavním výkresu vymezeny plochy přírodní se způsobem využití podle § 16 vyhlášky č. 501/2006 Sb., o obecných požadavcích na využívání území, zejména biocentra, zvláště chráněná území, evropsky významné lokality a registrované významné krajinné prvky, a tím byla zajištěna jejich ochrana, • v kartách lokalit, kde sousedí plochy pro výrobu (E - plochy lehké výroby, P - plochy výroby a skladování) a plochy pro bydlení (B - plochy bydlení, C - plochy smíšené obytné), byla doplněna podmínka předchozí či souběžné realizace pásu izolační zeleně (vzrostlé zeleně o pásu šířky min. 10 m nebo rozloze min. 20 % rozlohy plochy výroby) podél sousedících hranic těchto ploch, • v obecných zásadách technické infrastruktury bylo stanoveno, že při návrhu tras technické infrastruktury budou sítě sdružovány do koridorů pro dosažení účelného prostorového uspořádání a vytvoření prostoru pro realizaci modrozelené infrastruktury v uličním profilu; a dále, že v územích, která nejsou v současné době plynofikována, mají ostatní vedení a prvky modrozelené infrastruktury prioritu před budováním nového nízkotlakého rozvodu plynu. 	4
----------	--	----------

V BRNĚ dne 29.6.2020 Podpis 

Vyplněný formulář zašlete na níže uvedenou adresu:
Magistrát města Brna, Odbor územního plánování a rozvoje, Kounicova 67, 601 67 Brno

MMB/0309088/2020

Připomínka č.4

Vyhodnocení připomínky:

- Zastoupení zeleně v různých typech ploch

Zastoupení zeleně v plochách s rozdílným způsobem využití je v návrhu nového ÚPmB řešeno stanovením povinného minimálního plošného zastoupení zeleně na rostlém terénu v plochách bydlení, v plochách smíšených obytných, v plochách rekreace, a v plochách zahrádek pro disponibilní pozemky stavebního záměru a pro plochu současně (od podmínky splnit zastoupení současně i pro funkční plochu bude upuštěno).

Pořizovatel bude také požadovat stanovit toto zastoupení v podmínkách využití území i pro plochu komerční vybavenosti - W. V případě ploch výroby a skladování (P) a lehké výroby (E) bude požadavek na minimální zastoupení zeleně doplněn do karet rozvojových lokalit těchto ploch.

Vámi navrhované řešení koeficientů zeleně se nejeví účelné z následujících důvodů:

Územní plán má stanovit základní koncepci rozvoje území obce, ochranu jeho hodnot, jeho plošného a prostorového uspořádání (tj. urbanistickou koncepci), uspořádání krajiny a koncepci veřejné infrastruktury, vymežit zastavěné území, plochy a koridory, zejména zastavitelné plochy a plochy přestavby, veřejně prospěšné stavby a veřejně prospěšná opatření a územní rezervy. A stanovit podmínky pro využívání těchto ploch a koridorů. Posláním územních plánů je stanovit pravidla udržitelného rozvoje a využívání území, nikoliv regulace jednotlivých pozemků. Územní plán nesmí obsahovat podrobnosti náležejícím svým obsahem regulačnímu plánu nebo územním rozhodnutím. Lze pořídit územní plán s těmito regulačními prvky, ale tato skutečnost musí být v rozhodnutí zastupitelstva o pořízení nebo zadání územního plánu výslovně uvedena.

Regulace v podrobnosti na jednotlivé druhy vegetačních prvků, kultivar, či materiálové provedení povrchů jednotlivých vegetačních prvků není v podrobnosti, která náleží územnímu plánu. Problematické se jeví aplikování tohoto principu v praxi, při posuzování záměru při vydání závazného stanoviska orgánu územního plánování a také následný monitoring těchto podmínek.

Návrh nového územního plánu navrhuje odlišnou koncepci, která však také stanovuje podíl nezastavěné plochy ve vztahu k celkové ploše pozemku, rostlého terénu umožňující vsak dešťové vody. Minimální plošné zastoupení zeleně na terénu není nutné dodržet pouze v odůvodněných případech.

Pořizovatel však udělí pokyn problematiku stanovení minimálního plošného zastoupení zeleně prověřit a upravit.

- Ochrana zeleně v jiných plochách s RZV

Z důvodů zvoleného měřítka výkresů a podrobnosti Územního plánu byla stanovena minimální velikost plochy RZV na 0,5 ha (5 000 m²) a v níže definovaných případech na 0,2 ha (2 000 m²) v souladu s ustanovením § 3 odst. 1 vyhlášky č. 501/2006 Sb. Ve výjimečných případech, pokud si to vymezení a koncepce Územního plánu vyžaduje, jsou zobrazované plochy RZV menší. Takto zvolená velikost ploch RZV vychází z principu koncepce a měřítka výkresů, kde kresba nemůže zachycovat nepřiměřený detail. Pokud existují pozemky stejného účelu využití, ale tvoří plochu podměrečnou, tj. menší než 0,5 ha, jsou zpravidla agregovány do jiných ploch RZV s jiným využitím. Tato skutečnost vychází také z projednaného konceptu územního plánu. V textové části odůvodnění je uvedeno, že plochami, které jsou vymezované ve velikosti 0,2-0,5 ha jsou plochy městské a krajinné zeleně, zvláště pak pro plochy městské zeleně uvedené ve Vyhlášce o zeleni města Brna (Nejvýznamnější plochy městské zeleně).

Pořizovatel je názoru, že vzhledem k výše uvedenému je agregovaná zeleň v rámci jiných ploch nedostatečně chráněna ve vztahu k umístování záměrů, udělí tedy pokyn doplnit obecný regulativ, který tuto skutečnost ošetří. Dále jsou uděleny pokyny na základě připomínek a námitek k návrhu ÚPmB konkrétní plochy zeleně z aktuálně platného ÚPmB vymežit, pokud budou graficky čitelné v měřítku hlavního výkresu.

- Vymezení ploch přírodních

Hlavní výkres návrhu nového územního plánu obsahuje grafické vyznačení prvků systému ÚSES (biokoridory a biocentra) a současně také vymezené plochy přírodní (plochy lesní a plochy krajinné zeleně).

Zvláště chráněná území, Evropsky významné lokality a registrované významné krajinné prvky jsou pro potřeby územního plánování obsaženy jako limit využití území (od poskytovatelů údajů) v územně analytických podkladech. Jejich přímá ochrana vyplývá z jiné legislativy, především zákona č. 114/1992 Sb. o ochraně přírody a krajiny. Nebudou tedy závazně vymezeny v hlavním výkrese, ale obsaženy jsou ve výkrese koordinačním (M1:10 000, grafická část odůvodnění).

- Předepsání izolační zeleně

V dokumentu Vyhodnocení vlivu na udržitelný rozvoj území je v kapitole A.VII.12 Kumulativní a synergické vlivy uvedeno:

V této souvislosti nebylo identifikováno synergické resp. kumulativní spolupůsobení vymezených rozvojových zón s územním soustředěním ploch výroby vůči plochám bydlení v souvisejícím území z důvodů vhodného zasazení ploch průmyslu v jednotlivých případech z hlediska vzdáleností k chráněným objektům, možnostem dopravního napojení ploch výroby a vhodného členění funkcí v území umožňujícího odclonění rezidenčních zón od zón výrobních plochami s možnostmi umístění jiné než rezidenční zástavby např. plochy smíšené, veřejná prostranství, izolační zeleň nebo občanská vybavenost. Zároveň návrh ÚP stanovuje regulativy využití ploch průmyslové výroby a lehké výroby tak, aby tyto nepredisponovaly negativní vliv působící na vlastní vymezenou plochu. Umísťované záměry je třeba prověřit jednotlivě v rámci navazujících fází projektové přípravy.

Pořizovatel doporučí řešit problematiku izolační zeleně na rozhraní případných možných konfliktních hranicích ploch v rámci jednotlivých karet rozvojových lokalit a zpracovat následující cílená opatření:

Při zastavování ploch výroby v návaznosti na volnou krajinu je třeba dbát na vhodné zapojení ploch do krajiny prostřednictvím pásů izolační zeleně na rozhraní zastavitelného území a volné krajiny.

- Modrozelená infrastruktura

Všechna vedení technické infrastruktury a prvků modrozelené infrastruktury jako součást veřejně prospěšné infrastruktury jsou z hlediska jejich prostorové koordinace rovnocenná. Tomuto požadavku tedy nelze vyhovět. V kapitole 4.2 Technická infrastruktura (závazné textové části) je uvedeno, že v zastavěném území města se síť technické infrastruktury zpravidla umísťují do společných tras nebo do souběhu se stávajícími trasami technické a dopravní infrastruktury. Ve veřejných prostranstvích je nutné koordinovat všechny prvky zde umísťované. Důležitým hlediskem při posuzování priorit jednotlivých součástí veřejných prostranství při jejich koordinaci je celkový pohled na provoz a fungování města. Při návrhu tras technické infrastruktury je důležité sdružování sítí do koridorů a jejich účelné prostorové uspořádání.

Pro všechny navržené trasy technické infrastruktury je závazné jejich směrové vedení. Upřesnění tras, polohy objektů a zařízení, určení místa napojení, způsobu technického provedení a vedení přípojných tras bude provedeno při zpracování podrobnější územně plánovací nebo projektové dokumentace, a to za podmínek obecně závazných právních předpisů.

Věcná podstata způsobů vypořádání předmětného podání zůstává nadále relevantní, přestože návrh nového územního plánu města Brna prošel přepracováním s ohledem na Pokyny ZMB z roku 2022 a byl uveden do jednotného standardu ÚPD dle stavebního zákona a jeho prováděcích předpisů. Výše uvedené texty je tedy nutno chápat také ve smyslu těchto úprav.

Pro informaci dodáváme, že ochrana zeleně v rámci jiných ploch s rozdílným způsobem využití je řešena nově také pomocí vymezení tzv. významných segmentů sídlení zeleně jako překryvu nad plochami bydlení, smíšenými plochami obytnými, plochami veřejné a komerční vybavenosti a plochami veřejných prostranství. Pro tyto segmenty je doplněna regulace prostřednictvím doplňujících podmínek využití území – viz závazná textová část Návrhu ÚPmB

kap. 5.2.; vymezení segmentů obsahuje výkres 2.2. Koncepce uspořádání krajiny. Dále byl také stanoven požadavek na povinné minimální plošné zastoupení zeleně 40% v plochách bydlení individuálního. Ostatní požadované hodnoty jsou uvedeny u jednotlivých ploch v kapitole 6.3.2 závazné textové části.

3002

Došlo dne: 30-06-2020

Č.j. MMB: 0309101

Příl.:

NÁMITKA / PŘIPOMÍNKA

PODÁNÍ K NÁVRHU Návrh Územního plánu města Brna

Statutární město Brno
Doručeno: 30.06.2020
MMB/0309101/2020
listy: 1 přílohy:
druh: li/sv:



Identifikační údaje podatele

Fyzická osoba/právnícká osoba

Jméno, příjmení /
Název společnosti

Datum narození/
Identifikační číslo

Trvalé bydliště/
sídl

Jsem - nejsem*) občan města Brna

Jsem - nejsem*) vlastníkem pozemku/ů nebo stavby v ploše dotčené
navrhovanou změnou

Katastrální území, parc č.

Upřesnění obsahu námítky/připomínky

• K textové části

• Ke grafické části

Městská část

Brno-Maloměřice a Obřany, Brno-sever

Katastrální území

Obřany, Lesná

Parcelní čísla pozemků (adresa,
doplňující popis lokality)

Zamýšlená nová silniční propojka mezi KÚ Obřany a Lesná, mezi
ulicemi Fryčajova a Seifertova

Text námítky/připomínky včetně ZDŮVODNĚNÍ

přílohy:

- ane
- ne

Podávám připomínku proti zamýšlené stavbě nové silniční komunikace mezi katastrálními územími Obřany a Lesná.

Zdůvodnění:

Propojení Lesné a Obřan je v současné chvíli dostačující díky dvěma komunikacím: Provazníková směřující do husovických tunelů a ústící na Porgesovu (rychlejší, větší kapacita, součást VMO, návaznost na další cíle v Brně i mimo něj) a dále pak Soběšická (např. v momentě uzavírky tunelů, alternativně lze pro delší výluku tunelů povolit odbočení po Provazníkově z Husovic dále směrem do Černých Polí).

Pro případ havárie nebo např. stavebních prací v prostoru jedné z klíčových křižovatek na Provazníkově (Tomkovo náměstí nebo Provazníkova-Karlova) lze užít ulic jako Vrbí nebo v nouzi i Čacovická.

Negativní důsledky zamýšleného silničního propojení Obřany-Lesná:

- 1) Nevratná devastace pozemků orné půdy – navíc aktuálně v soukromém vlastnictví
- 2) Nevratná devastace zahrádkové kolonie
- 3) Likvidace rekreačního charakteru většiny prostoru plánované silniční propojky
- 4) Hluk
- 5) Nucený výkup a následná likvidace majetku soukromých osob – např. ona již zmiňovaná orná půda v Obřanech

Zde není na místě ani důvod uváděný u obdobně teoreticky zamýšlené spojky Sadová-Lesná, kdy je argumentováno nedostatečnou občanskou vybaveností (obchody apod.) ze strany Sadové, zde pak Obřany mají svých komerčních center dostatek a spojení například na NC Královo Pole právě díky blízkosti VMO více, než vynikající.

Jako argument neobstojí ani pracovníky OÚPR MMB uváděné zástupné důvody jako:

- a) Dle argumentu Kanceláře architekta města Brna je zamýšlená propojka plánována z důvodu obsluhy rozvojové oblastí Ob-1 a Ob-4, přičemž nelze akceptovat myšlenku, že část MČ Brno-Maloměřice a Obřany by se měla rozvíjet na úkor katastrálního území Brno-Lesná za cenu snížení hodnoty nemovitostí v druhé jmenované lokalitě (finanční i funkční).
- b) Rozvoj uvedený v bodě a) by měl probíhat za cenu všech negativních dopadů (viz body 1-5 výše), aniž by bylo specifikováno, jaký přínos by z nové silnice plynul a co by bylo záměrem jejího zbudování.

V Brně dne 30.6.2020

Podpis:

**nehodící se škrtněte*

MMB/0309101/2020

Připomínka

Vyhodnocení připomínky:

V rámci podání je vysloven nesouhlas s komunikačním propojením Ob/1 Obřany - Lesná z důvodu např. nevratné devastace území, zvýšení hluchnosti a prašnosti, navýšení dopravní zátěže na Lesné a v Obřanech, likvidace rekreačního charakteru území, zásahu do zeleně.

V rámci Návrhu pro opakovaného veřejné projednání bude řešení upraveno a projednané vedení záměru Ob/1 vypuštěno. Rozvojové lokality Ob-1 a Ob-4 budou přeřazeny do územních rezerv. V území bude potvrzen stávající stav včetně vymezení koridoru veřejného prostranství ve stopě stávající obslužné komunikace, propojené kolem stávajícího garážového dvora do ulice Hlaváčovy.

Věcná podstata způsobů vypořádání předmětného podání zůstává nadále relevantní, přestože návrh nového územního plánu města Brna prošel přepracováním s ohledem na Pokyny ZMB z roku 2022 a byl uveden do jednotného standardu ÚPD dle stavebního zákona a jeho prováděcích předpisů. Výše uvedené texty je tedy nutno chápat také ve smyslu těchto úprav. Oproti původnímu vypořádání došlo ke změně řešení a rozvojové lokality i územní rezervy nebyly vymezeny.

7964

MAGISTRÁT MĚSTA BRNA
Odbor územního plánování a rozvoje

NÁMITKA / PŘIPOMÍNKA

Došlo dne 30.06.2020

Č.j. MMB: 0309109
Přil.:

PODÁNÍ K NÁVRHU Návrh Územního plánu města Brna

Statutární město Brno
Doručeno: 30.06.2020
MMB/0309109/2020
listy: 1 přílohy:
druh: li/sv:



Identifikační údaje podatele

Fyzická osoba/právnícká osoba

Jméno, příjmení /
Název společnosti

Datum narození/
Identifikační číslo

Trvalé bydliště/
sídlo

Jsem - nejsem*) občan města Brna

Jsem -- nejsem*) vlastníkem pozemku/ů nebo stavby v ploše dotčené
navrhovanou změnou

Katastrální území, parc. č.

Upřesnění obsahu námítky/připomínky

● K textové části

● Ke grafické části

Městská část

Brno-Královo Pole, Brno-sever

Katastrální území

Sadová, Lesná

Parcelní čísla pozemků (adresa,
doplňující popis lokality)

Zamýšlená nová silniční propojka mezi KÚ Sadová a Lesná, mezi
ulicemi Jarmily Kurandové a Okružní (vyústění pod ulicí Fillovou)

Text námítky/připomínky včetně ZDŮVODNĚNÍ

přílohy:

- ano
- ne

Podávám připomínku proti zamýšlené stavbě mostu a nové silniční komunikace mezi katastrálními územími Sadová a Lesná.

Zdůvodnění:

Propojení Lesné a Sadové je v současné chvíli dostačující díky dvěma komunikacím: Křižíkova (kratší) a Porgesova (rychlejší, větší kapacita, součást VMO, návaznost na další cíle v Brně i mimo něj).

Pro případ havárie nebo např. stavebních prací v prostoru křižovatky Křižíkova-Kociánka lze buď využít druhé (běžně neprůjezdné) vyústění Kociánky do Křižíkovy, alternativně pak krátkodobě používat objížděku přes Soběšice.

Pokud by ani tato varianta nebyla dostatečná (např. pro potřeby IZS v době uzavírky křižovatky Křižíkova-Kociánka), může si záložní trasu řešit MČ Brno - Královo Pole západním směrem od ulice Kociánka - do prostoru Myslínovy, zčásti lze využít již stávající komunikace (ul. Fibichova apod.). Není kvůli tomu nutná likvidace rekreační oblasti poblíž sídliště Lesná.

Negativní důsledky zamýšleného silničního propojení Sadová-Lesná:

1. Nevratná devastace pozemků orné půdy (část bližší Sadové)
2. Nevratná devastace pozemků lesa (část bližší Lesné)
3. Likvidace rekreačního charakteru spodní části údolí Zaječského potoka
4. Hluk z mostní části komunikace – nad úrovní terénu, ničící status Lesné jako klidného bydlení
5. Nucený výkup a následná likvidace majetku soukromých osob – garáže při ulici Fillově
6. Ulice Okružní v části mezi zastávkami Slavíčková a Fillova, kam by se propojka připojovala, má pouze jeden jízdní pruh v každém směru

Jako argument neobstojí ani pracovníky OÚPR MMB uváděné zástupné důvody jako:

- a) Nedostatečná občanská vybavenost Sadové - To je problém čistě jen a pouze Sadové a není žádoucí ani nezbytné, aby tímto trpěla sousední městská část nebo katastrální území (Lesná). Jestliže obyvatelé Sadové jsou už tak nuceni dojíždět za nákupy, mají vhodné jak stávající trasy na Lesnou (Křižíkova, Porgesova, obě ústí v podstatě u nákupní oblasti Halasova náměstí), tak vynikající trasu do NC Královo Pole nebo do obchodní oblasti poblíž Semilassa.
- b) Zlepšení spojení ze Sadové na plavecký stadion TJ Tesla na Halasově náměstí – opět Křižíkova i Porgesova jsou TJ Tesla mnohem blíže, než vyústění zamýšlené nové komunikace poblíž Fillovy.
- c) Stejně tak spojení z Lesné na nádraží Královo Pole – jednak má Lesná vlastní zastávku vlaku, na které zastavuje většina osobních vlaků IDS JMK, za druhé platí totéž, co u bodů výše: Křižíkova i Porgesova vedou prakticky k nádraží Brno – Královo Pole, a to bez nutnosti proplétat se Sadovou a přes Kociánku, tedy mnohem pohodlněji a bezpečněji.
- d) Nelze přijmout argument, že propojení Sadová-Lesná bylo již záměrem tvůrců Lesné a bylo ve starších ÚP a že nový návrh tento záměr pouze kopíruje. Je potřeba si uvědomit, že v minulosti bylo plánováno napojení Sadové na ulici Okružní v místě, kde končí její čtyřproudá část. Nyní se ale jedná o jiný záměr a to napojení v místě, kde už má Okružní pouze dva jízdní pruhy - po jednom v každém směru, takže odvolávat se na předchozí záměr už je značně zavádějící. Povolení stavby ulice Tomečkova definitivně zlikvidovalo dřívější plány a studie na vyústění silnice nad Divišovou čtvrtí a ulicí Trískalovou. V tom momentě měl být i záměr na propojku z tehdejší varianty ÚP odstraněn.
- e) Dle argumentu Kanceláře architekta města Brna je zamýšlená propojka plánována z důvodu obsluhy rozvojové oblasti Sa-1, přičemž nelze akceptovat myšlenku, že část MČ Brno-Královo Pole by se měla rozvíjet na úkor katastrálního území Brno-Lesná za cenu snížení hodnoty nemovitostí v druhé jmenované lokalitě (finanční i funkční).

V Brně dne 30.6.2020

Podpis:

*nehodící se škrtněte

MMB/0309109/2020

Připomínka

Vyhodnocení připomínky:

V rámci podání je vysloven nesouhlas s komunikačním propojením Sa/1 Lesná – Sadová z důvodu např. nevratné devastace území, zvýšení hlučnosti a prašnosti, navýšení dopravní zátěže na Lesné, likvidace rekreačního charakteru území, zásahu do zeleně.

Propojení na Sadovou překonáním údolí Zaječího potoka je dlouhodobě sledovaný záměr, který vychází ze zástavby návrhových ploch bydlení v lokalitě Sadová a byl vymezen v současném územním plánu. Podstatné pro zajištění územní ochrany pro vedení koridoru za účelem zabezpečení přirozených městských vazeb – propojení jedné městské čtvrti s druhou a odstranit tak bariéru v neprostupnosti území i pro případ, že by toto propojení měli využívat jen chodci, cyklisté, MHD a Integrovaný záchranný systém.

Projednané komunikační propojení označené Sa/1 je možné vymežit v upřesněném koridoru jako územní rezervu.

S ohledem na vymezení ploch v současném územním plánu a s ohledem k výše uvedenému bude do karty lokality Sa-1, případně dalších, doplněna podmínka pro naplňování intenzivnější formy bydlení v předmětné lokalitě spočívající v prokázání a v případě potřeby zajištění přímého připojení na systém sběrných komunikací.

Věcná podstata způsobů vypořádání předmětného podání zůstává nadále relevantní, přestože návrh nového územního plánu města Brna prošel přepracováním s ohledem na Pokyny ZMB z roku 2022 a byl uveden do jednotného standardu ÚPD dle stavebního zákona a jeho prováděcích předpisů. Výše uvedené texty je tedy nutno chápat také ve smyslu těchto úprav.

Dobro dne: 29.06.2020

4984

Lebreux Ingeborg (Magistrát města Brna)

Od:
Odesláno:
Komu:

Předmět:

309122
Statutární město Brno
Doručeno: 29.06.2020
MMB/0309122/2020
Listy: 1 přílohy:
druh: 1 / sv:

Dobrý den,

ozývám se vzhledem k možnosti připomínkování návrhu nového územního plánu pro Brno. Jsem rodačka z Brna - Tuřan, ve kterých žiju jen částečně, jeden z hlavních důvodů je ten, že bydlím u hlavní silnice a s plánovaným obchvatem by měl padnout náš velký ovocný sad, takže pokud se něco zlepší, to druhé se zase zhorší... Moje zájmy o městskou část však nejsou jen osobní, v území jsem dělala několik studentských prací včetně diplomky, můj dědeček i matka byli dlouhá léta minimálně v zastupitelstvu a já jsem se nějakou chvíli účastnila stavebních komisí, ze kterých jsem jako mladá absolventka zahradní architektury MZLU a architektury na FA VUT s hrůzou utekla.. Mám pocit, že je to tu marný boj s větrnými mlýny. Asi už připojení k velkému Brnu se mi zdá v dlouhodobém hodnocení pro Tuřany jako krok vedle. Město se k nám jako městské části chovalo vždycky jako k odpadkovému koši, kam se umistovala veškerá špína - at už jde o provoz letiště, dříve černovickou skládku a aktuální neúnosnou situaci v dopravě. Zdá se mi jako velká urbanistická chyba se neustále odkazovat na přežití (nejen) Fuchsovo funkční zónování - je fakt, že výuka a praktikování urbanismu v ČR je tristní a společenské postavení architekta urbanisty jako morální autority v politických a finančních tlacích je podobně podružné...

Myslíte, že obrovská průmyslová zóna okolo celých Tuřan má opravdu smysl? Co jedny z nejúrodnějších půd v České Republice - to ani koronakrize neukázala fakt, že bychom se měli skrze soběstačnost lépe a zeširoka starat o (ú) - rodnou hroudu? Nestálo by spíše za to se zamyslet nad úrodností/vyčerpaností a efektivnějším trvale udržitelným zemědělským obhospodařováním? ..V Tuřanech jako v městské části žije jen cca 5500 obyvatel a tuto trochu je zřejmě snadnější vypudit než třeba obyvatele Bystrce...Co krajinná zeleň dostupná pro každodenní rekreaci - třeba proto, aby lidé stále necestovali autem někam daleko do přírody? Tuřany mohou nabídnout mnoho - obzvláště co se týká předměstského bydlení - žádné paneláky, rodinná zástavba, zahrady, dobrá dostupnost do centra. Místo podpory tímto směrem - Tuřan jako příjemné obytné čtvrti s venkovským charakterem (kde se lidé ještě vzájemně docela znají dokonce se i sem tam pozdraví na ulici), se sem "neustále hážou jen odpadky ze zbytku Brna." Otázka dopravního řešení - proč stavět nové silnice, když už před mnohými lety z úst odborníků zazněla jiná, jednodušší, levnější řešení. Zabýval se tím vůbec někdy někdo, že by prostě kamiony mohly jezdit jinudy mimo zastavěné obydlené území již po stávajících komunikacích (ano, po menších úpravách) ? Chápu doplnění radiály pro místní dopravu ve městě, ale hustotu provozu by bylo možné jistými opatřeními redukovat (?!).. Takové zájizdky to nejsou a drobnější úpravy by byly příliš levné? Další věc je úroveň městské hromadné dopravy a opatření průjezdnosti - na okrajích vesnic směrem na Hodonín se nastavělo obrovské množství satelitů, kde lidé "žijí" společensky propagovaný sen o životě na venkově a přitom každý musí dojíždět a stráví spoustu času v zácpě ve svém osobním klimatizovaném automobilu - není to absurdní?

S aktuální objíždkou skrz pokládku protihlukového asfaltu (jaké potěmkinovské řešení!) dopadá šílenství dopravní situace i na obyvatele dalších, obvykle klidnějších ulic Tuřan (naštěstí jen krátkodobě). Kamiony zapřičené v úzkých uličkách a na polních cestách atmosféru Kocourkova jen dokreslují...

Je třeba hledat neustále drahá řešení, točit peníze, ničit úrodnou zem? Koronové zastavení zřejmě příliš krátké na to, aby nám lidem došlo, že se dá žít i úsporněji, v souladu s prostředím, že možná chtít méně znamená pro nás skutečný blahobyt vlastně více..

A ještě jedna otázka pro tvůrce územního plánu - budou takto Tuřany krásnější? Sama si často kladu otázku, co je vlastně úloha zodpovědného urbanisty a architekta, politika (tím místním počínaje), státního úředníka? ..tedy pokud jsou především ještě lidmi, kteří krásu vnímají jako potřebu k žití a zajímá je ještě práce, která dává smysl i mimo vlastní ego a peněženku; pokud se staly roboty v mašinerii konzumu a byrokracie, tuším, že píšu na špatnou adresu...i když, že už náš premiér mluví o otci Slunci a matce Zemi, ač pomateně černokněžníkovsky po svém, neopouští mě optimismus :)

Děkuji s přátelským pozdravem

MMB/0309122/2020

Připomínka

Vyhodnocení připomínky:

Připomínce se doporučuje nevyhovět.

Připomínka je úvahou nad stavem MČ Tuřany, jejím rozvojem a dopravní situací; nevznáší konkrétní požadavek na řešení.

Věcná podstata způsobů vypořádání předmětného podání zůstává nadále relevantní, přestože návrh nového územního plánu města Brna prošel přepracováním s ohledem na Pokyny ZMB z roku 2022 a byl uveden do jednotného standardu ÚPD dle stavebního zákona a jeho prováděcích předpisů. Výše uvedené texty je tedy nutno chápat také ve smyslu těchto úprav.

8034

MAGISTRÁT MĚSTA BRNA
Odbor územního plánování a rozvoje
Datum: 29-06-2020
Č.j. MMB: 0309129
Příl.:

PODÁNÍ K NÁVRHU

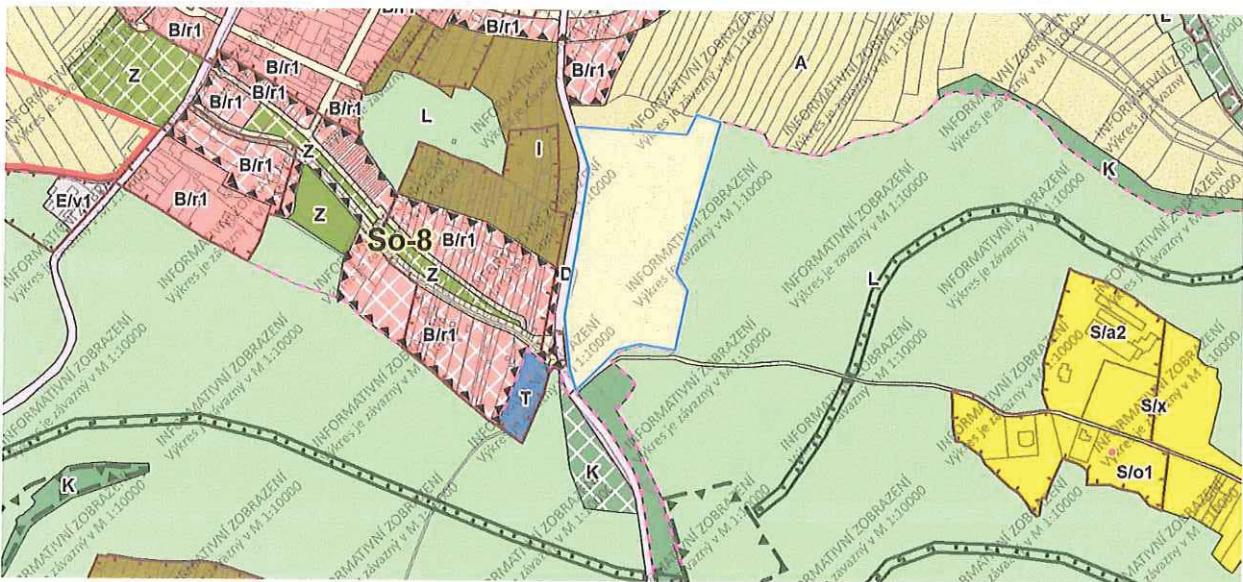
Návrh Územního plánu města Brna

Podatel	
Typ subjektu:	Fyzická osoba
Příjmení, jméno:	
Adresa / sídlo:	
Kontakt:	

Přípomínka	číslo:	1
------------	--------	---

Žádám Vás o změnu návrhu územního plánu z nestavební volné plochy (funkce - zemědělská plocha) na plochu stavební (funkce - bydlení). Jedná se o parcelu č. [redacted] viz. zákres do mapy. S ohledem na to, že parcelou prochází vysokotlaký plyn a jsou zde rozsáhlá anodová pásma a pozemek sousedí s lesním pozemkem, dovoluji si zaslat návrh umístění možných RD s ohledem na již zmíněná ochranná pásma. Dále zde probíhá cca. středem parcely vedení vysokého napětí, které bude přeloženo a zapuštěno do země a trasováno po hranici pozemku.


Přípomínka číslo 1 (zákres)



Statutární město Brno
Doručeno: 29.06.2020
MMB/0309129/2020
Listy: 1 přílohy:
druh: 11/sv:



V <u>BRNĚ</u> dne <u>29.6.2020</u>	Podpis	[redacted]
Vyplněný formulář zašlete na níže uvedenou adresu: Magistrát města Brna, Odbor územního plánování a rozvoje, Kounicova 67, 601 67 Brno		



MMB/0309129/2020

Připomínka

Vyhodnocení připomínky:

Podatel připomínky nesouhlasí s vymezenou plochou zemědělskou a požaduje vymežit plochu bydlení.

Územní plán v souladu s § 43 odst. (1) „stavebního zákona“ stanoví zejména základní koncepci rozvoje území obce, ochrany jeho hodnot, jeho plošného a prostorového uspořádání (dále jen "urbanistická koncepce"), uspořádání krajiny a koncepci veřejné infrastruktury atd. Plochy s rozdílným způsobem využití se dle vyhlášky č. 501/2006 Sb., o obecných požadavcích na využívání území, vymezují především dle stávajícího nebo požadovaného způsobu využití a vymezují se i s ohledem na specifické podmínky a charakter území zejména z důvodu omezení střetů vzájemně neslučitelných činností a požadavků na uspořádání a využívání daného území. Pouze druh pozemku či způsob využití pozemku vyplývající z KN nejsou pro vymezení ploch s rozdílným způsobem využití v územním plánu primárním a jediným kritériem.

Zpracovatel Návrhu ÚPmB tak na základě výše uvedeného a své odbornosti prověřil, vyhodnotil a navrhl nejvhodnější možné řešení funkčního využití pozemků předmětného území. Při tvorbě vycházel zejména z aktuálních podkladů a Pokynů pro vypracování Návrhu ÚPmB, které schválilo Zastupitelstvo města Brna usnesením č. ZM7/3871 na zasedání konaném dne 19. 6. 2018. Území Soběšic mělo být dle dohody s MŽP ČR z hlediska záboru ZPF řešeno dle varianty II. Konceptu ÚPmB, s úpravou řešení rozvojové lokality So-6 a So-1 dle var. I. s vypuštěním plochy So/S/1 (viz příslušná varianta výkresu záboru ZPF Konceptu ÚPmB), kde měla být ponechána plocha zemědělská resp. ZPF. Návrhem ÚPmB jsou tak v dané MČ naplněny Pokyny pro vypracování Návrhu ÚPmB a předmětná lokalita tak bude vymezena také z důvodu zachování kontinuity pořizované nové územně plánovací dokumentace i nadále jako plocha zemědělská (také v platném ÚPmB je vymezena plocha zemědělská).

Mimo již vymezené zastavitelné lokality je nežádoucí rozšiřovat plochy pro další výstavbu zejména bydlení a tak prohlubovat negativní vlivy vnitřní suburbanizace (viz Zadání ÚP). Nadměrný rozvoj k.ú. Soběšice v oblasti bydlení by vyžadovalo doplnit především základní veřejnou vybavenost – školu, plochy pro sport včetně zajištění dopravní obsluhy a prostupů do krajiny.

Na základě uvedeného, z důvodu zachování kontinuity pořizované územně plánovací dokumentace a v souladu s právními předpisy není účelné a odůvodněné měnit předmětnou plochu zemědělskou, která nejlépe reflektuje využití území a je v souladu s charakterem okolního území, a není tak žádoucí zde vymezovat plochu bydlení a zintenzivňovat tak využití území na úkor volné krajiny a to také především v případě dosud nevyčerpaných návrhových a zastavitelných ploch vymezených v rámci k.ú. Soběšice. Navrženým řešením jsou náležitě plněny cíle územního plánování, zejména dle § 18 odst. 4, 5 a 6, jež ukládají v procesu územního plánu dbát na ochranu nezastavěného území, přírody a krajiny.


Věcná podstata způsobů vypořádání předmětného podání zůstává nadále relevantní, přestože návrh nového územního plánu města Brna prošel přepracováním s ohledem na Pokyny ZMB z roku 2022 a byl uveden do jednotného standardu ÚPD dle stavebního zákona a jeho prováděcích předpisů. Výše uvedené texty je tedy nutno chápat také ve smyslu těchto úprav.

1037

Došlo dne: 30-06-2020

Lebreux Ingeborg (Magistrát města Brna)

Od:
Odesláno:
Komu:



Č.j. MMB: 0309165
Příl.:

Předmět:

Statutární město Brno
Doručeno: 30.06.2020
MMB/0309165/2020

lístky: 1 přílohy:
druh: 1 / sv:



Vážení,

o jedno vás prosím:

Prvořadá je celistvost, rozmanitost opozice je kategorie druhořadá, ale co je dobré, je do třetice specifikum.

Masarykova čtvrt má možnost jít do harmonie ještě dál, do čtveřice silových směrů.

Tedy:

Za první:

Náměstí Míru je prvořadá ve své souznačnosti:

Válka proti lidu je prohraná předem.

Je logické, že hlas lidu platí, tedy "plot areálu" je plotem "Lerchova 62".

Ovšem náměstí Míru, to není slepý konec ulice Lerchovy, to není "Lerchova 67, 69, 71"!

Ovšem náměstí Míru které vítězí je dvoupodlažní, komplexní plocha (++nad vodní hladinou), základna rozmanité specifičnosti pohledů mezi Kraví horou hvězdárnou a školami na Lerchově.

Za druhé:

Žlutý kopec. Opět představa dvoupodlažnosti, tentokrát směrem dolů pod kruhový objezd.

Tam, v mínus prvním podlaží, tam a pouze tam je šance pro "linii neveřejnou".

Specifikum je ovšem stranou, a to v "cyklopěším" okruhu, s charakterem "Pěší dopravní třídy":

"Pellicova-lávka přes Úvoz-výspa Tomešova s vyhlídkovým bodem-Neumannova--Juranka",

s vertikálními napaječi "Mendlovo náměstí-výspa Tomešova-lano na Špilberk",

s vertikálou Trýbova-Tomašova, pod svahem s jádrovou (cyklo-)tramvajovou linií

Mendlovo náměstí-Obilní trh, tramvajová linie byla potvrzena Francouzi v 90.letech 20.století.

Za třetí:

Cennou součástí územního plánu je tunel pro vysokorychlostní železnici Praha-Jihlava-Brno, naposledy podle Tomáše Altera vloženou do řešení železničního uzlu Brno cca 2009,

ve shodě s historií tunel ústící na severojižní nástupiště "AB"Trnitá.

Trasa křížuje údolí Svratky souběžně se zájmem o "cyklopěší" přemostění údolí Svratky

mezi Masarykovou čtvrtí a Jurankou navazující na okruh uvedený výše v odstavci [Za druhé].

Zmíněná cyklopěší linie bezpečně nahradí "Starobrněnskou cyklostezku",

s tím, že bezkolizně pokračuje přes Jundrov na Komín a cyklostezku Posvrateckou.

A možná za čtvrté - domyslíme i podpovrchovou železniční stanici "Veveří-PodKaštany",

od níž, od dnešní Právnické fakulty, ulicí Resslerovou zaznamenáme důstojně široký vstup na Kraví horu, tedy přístup do Masarykovy čtvrti od severu.

Doposud platí, že pouze železniční provozní parametry vedou k řešení překryvné soustavy integrované hromadné dopravy, systémově poskytující alternativu k dopravě individuální.

Vážení,

tuhle podstatnou souvislost posílám i paní vedoucí OÚPR Pavle Pannové, titl.,

i kanceláři primátorky Markéty Vaňkové, titl.,

ve smyslu syntézy odpovědí na občanský podnět Zastupitelstvu města Brna 01.10.2019

o třídní nadstavbě "náměstí Míru",

odpovědí č.j. MMB/417884/2019 a č.j. MMB/0210027/2020/Pan,

ve stagnaci rozvoje města v polarizaci do konfliktního bodu, do křižovatky Kníničská-Svratecká.

Co je důsledkem?

Vzhledem k nesymetričnosti řešení šířky silnice v ulici Žabovřeské

mezi Kníničskou a Hradeckou (2x3jízdní pruhy) a

mezi Kníničskou a Pisárkami (2x2jízdní pruhy)

nelze očekávat zlepšení prostupnosti v oblasti ulice Mendlovo náměstí Úvoz,

což je konfliktní s absencí mimoúrovňového řešení tramvajové linie Trýbova,

srov. výše odstavec [Za druhé].

Abych ukázal svoji konstruktivní povahu, tedy cestu řešení,

dovolil bych si připomenout dávno připravené řešení mimoúrovňové křižovatky

Kníničská - Veslařská (- Čichnova),

kde plechy nad uvažovanou přeložkou tramvajové trasy korodují,

a obdobně se mi jeví,

že hlodajícím zubem času se dopravní souvislosti z vyvolených hlav vytrácejí

Výsledky [CDV 1993 - 2020], síť integrované hromadné dopravy,

i páteřní síť cyklostezek [ABC012 CDV 06/1993]

jsem spolu s [PF 2020/]řešením Železničního uzlu Brno

zaslal paní asistentce Evě Sychrové týmu pana radního Filipa Chvátala, titl. titl.,

jsou volné a mohu zaslat mailem na požádání.

Jelikož jde o širší souvislosti se specifickou politickou úlohou KDUČSL,

mezi adresáty tentokrát zařazuji znalého bratra Bohumila Bílka

S pozdravem

MMB/0309165/2020

Připomínka

Vyhodnocení připomínky:

Připomínka obsahuje dlouhý text ve formě volných úvah s odkazem na různé územní koncepce z minulosti (zejména z dopravní problematiky-např. „Iano na Špilberk“) a vyslovuje názor, že „hlodajícím zubem času se dopravní souvislosti z vyvolených hlav vytrácejí“.

Zmiňované koncepce nejsou obsaženy v aktuálně projednávaném Návrhu ÚPmB, příkladně podatel se chybně domnívá, že „cennou součástí územního plánu je tunel pro vysokorychlostní železnici Praha-Jihlava-Brno, naposledy podle Tomáše Altera vloženou do řešení železničního uzlu Brno cca 2009“, ale takové řešení již bylo, s ohledem na aktualizaci ZÚR JMK a PÚR ČR, z Návrhu ÚPmB vypuštěno a není obsahem aktuálně projednávaného ÚP. Z připomínky neplyne žádný věcný požadavek na úpravu projednávaného Návrhu. Jedná se v zásadě o komentář podatele k některým překonaným územním koncepcím. Jako takový lze text připomínky a v něm prezentované názory toliko vzít na vědomí.

Věcná podstata způsobů vypořádání předmětného podání zůstává nadále relevantní, přestože návrh nového územního plánu města Brna prošel přepracováním s ohledem na Pokyny ZMB z roku 2022 a byl uveden do jednotného standardu ÚPD dle stavebního zákona a jeho prováděcích předpisů. Výše uvedené texty je tedy nutno chápat také ve smyslu těchto úprav.

MAGISTRÁT MĚSTA BRNA
Odbor územního plánování a rozvoje
Došlo dne: 30-06-2020
Č.j. MMB: 0309170
Příl.:

MAGISTRÁT MĚSTA BRNA
Odbor územního plánování a rozvoje
Kounicova 67
601 67 Brno

2013

NÁMITKA / PŘIPOMÍNKA

PODÁNÍ K NÁVRHU Návrh Územního plánu města Brna

Statutární město Brno
Doručeno: 30.06.2020
MMB/0309170/2020
Listy: 1 přílohy:
druh: 11/sv:



mmh1e57739d08e

Identifikační údaje podatele

Fyzická osoba/právníká osoba

Jméno, příjmení /
Název společnosti

Datum narození/
Identifikační číslo

Trvalé bydliště/
sídlo

Jsem - nejsem*) občan města Brna

Jsem - nejsem*) vlastníkem pozemku/ů nebo stavby v ploše dotčené
navrhovanou změnou

Katastrální území, parc č.

Upřesnění obsahu námítky/připomínky

• K textové části

• Ke grafické části

Městská část

Brno-Královo Pole, Brno-sever

Katastrální území

Sadová, Lesná

Parcelní čísla pozemků (adresa,
doplňující popis lokality)

Zamýšlená nová silniční propojka mezi KÚ Sadová a Lesná, mezi
ulicemi Jarmily Kurandové a Okružní (vyústění pod ulicí Fillovou)

Text námítky/připomínky včetně ZDŮVODNĚNÍ

přílohy:

- ano
- ne

1

Podávám připomínku proti zamýšlené stavbě mostu a nové silniční komunikace mezi katastrálními územími Sadová a Lesná.

1

Zdůvodnění:

Propojení Lesné a Sadové je v současné chvíli dostačující díky dvěma komunikacím: Křižíkova (kratší) a Porgesova (rychlejší, větší kapacita, součást VMO, návaznost na další cíle v Brně i mimo něj).

Pro případ havárie nebo např. stavebních prací v prostoru křižovatky Křižíkova-Kociánka lze buď využít druhé (běžně neprůjezdné) vyústění Kociánky do Křižíkovy, alternativně pak krátkodobě používat objížďku přes Soběšice.

Pokud by ani tato varianta nebyla dostatečná (např. pro potřeby IZS v době uzavírky křižovatky Křižíkova-Kociánka), může si záložní trasu řešit MČ Brno - Královo Pole západním směrem od ulice Kociánka - do prostoru Myslínovy, zčásti lze využít již stávající komunikace (ul. Fibichova apod.). Není kvůli tomu nutná likvidace rekreační oblasti poblíž sídliště Lesná.


Negativní důsledky zamýšleného silničního propojení Sadová-Lesná:

1. Nevratná devastace pozemků orné půdy (část bližší Sadové)
2. Nevratná devastace pozemků lesa (část bližší Lesné)
3. Likvidace rekreačního charakteru spodní části údolí Zaječského potoka
4. Hluk z mostní části komunikace – nad úroveň terénu, ničící status Lesné jako klidného bydlení
5. Nucený výkup a následná likvidace majetku soukromých osob – garáže při ulici Fillově
6. Ulice Okružní v části mezi zastávkami Slavíčková a Fillova, kam by se propojka připojovala, má pouze jeden jízdní pruh v každém směru

Jako argument neobstojí ani pracovníky OÚPR MMB uváděné zástupné důvody jako:

- a) Nedostatečná občanská vybavenost Sadové - To je problém čistě jen a pouze Sadové a není žádoucí ani nezbytné, aby tímto trpěla sousední městská část nebo katastrální území (Lesná). Jestliže obyvatelé Sadové jsou už tak nuceni dojíždět za nákupy, mají vhodné jak stávající trasy na Lesnou (Křížíkova, Porgesova, obě ústí v podstatě u nákupní oblasti Halasova náměstí), tak vynikající trasu do NC Královo Pole nebo do obchodní oblasti poblíž Semilassa.
- b) Zlepšení spojení ze Sadové na plavecký stadion TJ Tesla na Halasově náměstí – opět Křížíkova i Porgesova jsou TJ Tesla mnohem blíže, než vyústění zamýšlené nové komunikace poblíž Fillovy.
- c) Stejně tak spojení z Lesné na nádraží Královo Pole – jednak má Lesná vlastní zastávku vlaku, na které zastavuje většina osobních vlaků IDS JMK, za druhé platí totéž, co u bodů výše: Křížíkova i Porgesova vedou prakticky k nádraží Brno – Královo Pole, a to bez nutnosti proplétat se Sadovou a přes Kociánku, tedy mnohem pohodlněji a bezpečněji.
- d) Nelze přijmout argument, že propojení Sadová-Lesná bylo již záměrem tvůrců Lesné a bylo ve starších ÚP a že nový návrh tento záměr pouze kopíruje. Je potřeba si uvědomit, že v minulosti bylo plánováno napojení Sadové na ulici Okružní v místě, kde končí její čtyřproudá část. Nyní se ale jedná o jiný záměr a to napojení v místě, kde už má Okružní pouze dva jízdní pruhy - po jednom v každém směru, takže odvolávat se na předchozí záměr už je značně zavádějící. Povolení stavby ulice Tomečkova definitivně zlikvidovalo dřívější plány a studie na vyústění silnice nad Divišovou čtvrtí a ulicí Třískalovou. V tom momentě měl být i záměr na propojku z tehdejší varianty ÚP odstraněn.
- e) Dle argumentu Kanceláře architekta města Brna je zamýšlená propojka plánována z důvodu obsluhy rozvojové oblasti Sa-1, přičemž nelze akceptovat myšlenku, že část MČ Brno-Královo Pole by se měla rozvíjet na úkor katastrálního území Brno-Lesná za cenu snížení hodnoty nemovitostí v druhé jmenované lokalitě (finanční i funkční).

V Brně dne 30.6.2020

Podpis: 


*nehodící se škrtněte

NÁMITKA / PŘIPOMÍNKA

PODÁNÍ K NÁVRHU
 Návrh Územního plánu města Brna

Identifikační údaje podatele

Fyzická osoba/právníká osoba

Jméno, příjmení / Název společnosti	
Datum narození/ Identifikační číslo	
Trvalé bydliště/ sídlo	
Jsem - nejsem*) občan města Brna	Jsem-- nejsem*) vlastníkem pozemku/ů nebo stavby v ploše dotčené navrhovanou změnou Katastrální území, parc č.

Upřesnění obsahu námítky/připomínky

• K textové části	• Ke grafické části
Městská část	Brno-Maloměřice a Obřany, Brno-sever
Katastrální území	Obřany, Lesná
Parcelní čísla pozemků (adresa, doplňující popis lokality)	Zamýšlená nová silniční propojka mezi KÚ Obřany a Lesná, mezi ulicemi Fryčajova a Seifertova

Text námítky/připomínky včetně ZDŮVODNĚNÍ

přílohy:

- ane
- ne

2

Podávám připomínku proti zamýšlené stavbě nové silniční komunikace mezi katastrálními územími Obřany a Lesná.

2

Zdůvodnění:

Propojení Lesné a Obřan je v současné chvíli dostačující díky dvěma komunikacím: Provozničkova směřující do husovických tunelů a ústící na Porgesovu (rychlejší, větší kapacita, součást VMO, návaznost na další cíle v Brně i mimo něj) a dále pak Soběšická (např. v momentě uzavírky tunelů, alternativně lze pro delší výluku tunelů povolit odbočení po Provozničkově z Husovic dále směrem do Černých Polí).

Pro případ havárie nebo např. stavebních prací v prostoru jedné z klíčových křižovatek na Provozničkově (Tomkovo náměstí nebo Provozničkova-Karlova) lze užít ulic jako Vrbí nebo v nouzi i Cacovická.

Negativní důsledky zamýšleného silničního propojení Obřany-Lesná:

- 1) Nevratná devastace pozemků orné půdy – navíc aktuálně v soukromém vlastnictví
- 2) Nevratná devastace zahrádkové kolonie
- 3) Likvidace rekreačního charakteru většiny prostoru plánované silniční propojky
- 4) Hluk
- 5) Nucený výkup a následná likvidace majetku soukromých osob – např. ona již zmiňovaná orná půda v Obřanech

Zde není na místě ani důvod uváděný u obdobně teoreticky zamýšlené spojky Sadová-Lesná, kdy je argumentováno nedostatečnou občanskou vybaveností (obchody apod.) ze strany Sadové, zde pak Obřany mají svých komerčních center dostatek a spojení například na NC Královo Pole právě díky blízkosti VMO více, než vynikající.

Jako argument neobstojí ani pracovníky OÚPR MMB uváděné zástupné důvody jako:

- a) Dle argumentu Kanceláře architekta města Brna je zamýšlená propojka plánována z důvodu obsluhy rozvojové oblasti Ob-1 a Ob-4, přičemž nelze akceptovat myšlenku, že část MČ Brno-Maloměřice a Obřany by se měla rozvíjet na úkor katastrálního území Brno-Lesná za cenu snížení hodnoty nemovitostí v druhé jmenované lokalitě (finanční i funkční).
- b) Rozvoj uvedený v bodě a) by měl probíhat za cenu všech negativních dopadů (viz body 1-5 výše), aniž by bylo specifikováno, jaký přínos by z nové silnice plynul a co by bylo záměrem jejího zbudování.

V Brně dne 30.6.2020

Podpis: ...

**nehodící se škrtněte*

MMB/0309170/2020

Připomínka č. 1

Vyhodnocení připomínky:

V rámci podání je vysloven nesouhlas s komunikačním propojením Sa/1 Lesná – Sadová z důvodu např. nevratné devastace území, zvýšení hlučnosti a prašnosti, navýšení dopravní zátěže na Lesné, likvidace rekreačního charakteru území, zásahu do zeleně.

Propojení na Sadovou překonáním údolí Zaječího potoka je dlouhodobě sledovaný záměr, který vychází ze zástavby návrhových ploch bydlení v lokalitě Sadová a byl vymezen v současném územním plánu. Podstatné pro zajištění územní ochrany pro vedení koridoru za účelem zabezpečení přirozených městských vazeb – propojení jedné městské čtvrti s druhou a odstranit tak bariéru v neprostupnosti území i pro případ, že by toto propojení měli využívat jen chodci, cyklisté, MHD a Integrovaný záchranný systém.

Projednané komunikační propojení označené Sa/1 je možné vymezit v upřesněném koridoru jako územní rezervu.

S ohledem na vymezení ploch v současném územním plánu a s ohledem k výše uvedenému bude do karty lokality Sa-1, případně dalších, doplněna podmínka pro naplňování intenzivnější formy bydlení v předmětné lokalitě spočívající v prokázání a v případě potřeby zajištění přímého připojení na systém sběrných komunikací.

Věcná podstata způsobů vypořádání předmětného podání zůstává nadále relevantní, přestože návrh nového územního plánu města Brna prošel přepracováním s ohledem na Pokyny ZMB z roku 2022 a byl uveden do jednotného standardu ÚPD dle stavebního zákona a jeho prováděcích předpisů. Výše uvedené texty je tedy nutno chápat také ve smyslu těchto úprav.

Připomínka č. 2

Vyhodnocení připomínky:

V rámci podání je vysloven nesouhlas s komunikačním propojením Ob/1 Obřany - Lesná z důvodu např. nevratné devastace území, zvýšení hlučnosti a prašnosti, navýšení dopravní zátěže na Lesné a v Obřanech, likvidace rekreačního charakteru území, zásahu do zeleně.

V rámci Návrhu pro opakovaného veřejné projednání bude řešení upraveno a projednané vedení záměru Ob/1 vypuštěno. Rozvojové lokality Ob-1 a Ob-4 budou přeřazeny do územních rezerv. V území bude potvrzen stávající stav včetně vymezení koridoru veřejného prostranství ve stopě stávající obslužné komunikace, propojené kolem stávajícího garážového dvora do ulice Hlaváčovy.

Věcná podstata způsobů vypořádání předmětného podání zůstává nadále relevantní, přestože návrh nového územního plánu města Brna prošel přepracováním s ohledem na Pokyny ZMB z roku 2022 a byl uveden do jednotného standardu ÚPD dle stavebního zákona a jeho prováděcích předpisů. Výše uvedené texty je tedy nutno chápat také ve smyslu těchto úprav. Oproti původnímu vypořádání došlo ke změně řešení a rozvojové lokality i územní rezervy nebyly vymezeny.

7904

MAGISTRÁT MĚSTA BRNO
Odbor územního plánování a rozvoje
Došlo dne: 30-06-2020
Č.j. MMB: 0309187
Příl.:

Statutární město Brno
Doručeno: 30.06.2020
MMB/0309187/2020
listy: 1 přílohy:
druh: 11/sv:




Magistrát města Brna
Odbor územního plánování a rozvoje
Kounicova 67
601 67 Brno

NÁMITKA - PŘIPOMÍNKA*


proti návrhu Územního plánu města Brna, jeho grafické i textové části

(* nehodící se škrtněte, pokud nejste vlastníkem nemovitosti v Ivanovicích, podávejte připomínky, pokud jste vlastníkem nemovitosti v Ivanovicích, tak námitky)

Identifikační údaje podatele:



Jsem - nejsem* vlastníkem pozemku/ů nebo stavby v ploše dotčené navrhovanou změnou

Katastrální území Ivanovice, parcela č. 

Vznáším tyto námitky - připomínky*:

1)

Dotčené území: Brno-Ivanovice, plocha mezi ulicemi Řečkovická, Hradecká a Černoohorská

a) Plocha pod stávající stavbou nákupního centra Bauhaus

- Zásadně nesouhlasím se změnou této plochy v navrhovanou plochu X/a2.

Návrh nového územního plánu.

Plocha X/a2 mezi ulicemi Řečkovická, Černoohorská a Hradecká v Brně-Ivanovicích je vedena jako stabilizovaná plocha pro obchod (dotčené území), nicméně stávající stavba nákupního centra Bauhaus byla postavena bez potřebného stavebního povolení, resp. na základě nezákonně vydaného certifikátu autorizovaného inspektora. O tomto certifikátu bylo totiž rozhodnutím Magistrátu města Brna ze dne 10. 3. 2017 č.j. MMB/0104559/2017 rozhodnuto tak, že na základě tohoto certifikátu nevzniklo právo stavby ke stavbě nákupního centra Bauhaus.

Stabilizovaná plocha/nezákonnost.

Uvedené rozhodnutí Magistrátu města Brna o neexistenci práva stavby je založeno zejména na skutečnosti, že vlastníci sousedních nemovitostí nebyli autorizovaným inspektorem označeni za účastníky, ani jim nebyla ze strany autorizovaného inspektora dána možnost vyjádřit se k navrhované stavbě, a to přesto, že těmto vlastníkům náleželo postavení účastníků stavebního řízení z titulu předvídaného stavebním zákonem v písmenu e) § 109 odst. 1 stavebního zákona – tedy se v dané věci jednalo o případ, kdy provádění stavby nákupního centra Bauhaus mohlo přímo ovlivnit vlastnické právo k jejich pozemkům či stavbám. Autorizovaný inspektor tak svým postupem znemožnil vlastníkům sousedních nemovitostí uplatnit jejich zákonná práva (viz rozhodnutí Magistrátu města Brna ze dne 10. 3. 2017 č.j. MMB/0104559/2017). Rozhodnutí Magistrátu města Brna bylo následně potvrzeno jak Krajským úřadem Jihomoravského kraje (rozhodnutí č.j. JMK 98052/2017 ze dne 30. 6. 2017), tak Krajským soudem v Brně (sp. zn. 30 A 209/2017).

Nový územní plán (nástroj k legalizaci nezákonné stavby).

V současné době ohledně stavby nákupního centra Bauhaus probíhá řízení o odstranění stavby a řízení o dodatečném povolení stavby. Návrh ÚPmB tedy tímto způsobem de facto legalizuje černou stavbu a akceptuje změnu, která byla danému území vnucena nezákonným postupem soukromého subjektu, aniž by této změně předcházelo náležité správní řízení vedené k zajištění ochrany veřejných i soukromých zájmů.

Nekalá developerská praxe.

Heršpická – správa nemovitostí, spol. s r.o. jako soukromý developer započal v roce 2010 na dotčeném území rozsáhlou stavbu na základě dokumentu, který byl vydán v rozporu se zákonem, o čemž Heršpická-správa nemovitostí, spol. s r.o. věděla, , případně musela či měla vědět, protože právní úprava vydání tohoto dokumentu (certifikát autorizovaného inspektora) i podle tehdy platné právní úpravy nevzbuzovala žádné pochybnosti.

Developer sám tuto svou znalost potvrdil tím, když v roce 2010 zpočátku řádně požádal příslušný stavební úřad o vydání stavebního povolení, když ale developer zjistil jaké množství účastníků se svými námitkami „ohrožuje“ jeho podnikatelský záměr, vzal svou žádost o vydání stavebního povolení stavebním úřadem zpět.

Dalšími kroky developera bylo již jen jeho úsilí, jak obejít platné stavební právo a neumožnit stavební správě řádné prověření stavebního záměru v řádném stavebně povolovacím řízení vedeném před příslušným stavebním úřadem.

Developer si následně smluvně najal autorizovaného inspektora, který v rámci tzv. zkráceného stavebního řízení stvrdil svým certifikátem právo ke stavbě Obchodního centra – Hobby Market v Brně Ivanovicích.

Autorizovaný inspektor svým certifikátem, který je určen pro povolování jednoduchých a nesporných staveb v rámci tzv. zkráceného řízení, povolil rozsáhlý soubor staveb, zejména hlavního objektu o rozměrech 180,5 x 126 x 10m², plochy parkoviště, chodníků a zásobovacího dvora o ploše 14 100 m², další plochy komunikací v rozsahu 5 080 m².

Současně autorizovaný inspektor dovodil, že v době vydání certifikátu nevěděl o žádném účastníkovi (s výjimkou dvou právnických osob), kterému by mohlo touto rozsáhlou stavbou být zasaženo do jeho vlastnických práv.

Od samého počátku autorizovaný inspektor v zájmu soukromého developera obešel veškerá pravidla nutná pro posouzení dovolenosti navrhované stavby v dotčeném území. Developer soukromým jednáním vyloučil působnost příslušného stavebního úřadu (zpětvzetím své žádosti o stavební povolení) a smlouvou s autorizovaným inspektorem, který nerespektoval platný územní plán s jeho regulativy a právní povinností seznámit se s námitkami vlastníků nemovitostí, kteří by mohli být rozsáhlou stavbou dotčeni.

Stavba, ač realizována na základě dnes již soudně prověřeného nezákonného dokumentu, byla dokončena a v roce 2012 dokonce i zkolaudována. Developer i provozovatel obchodního centra tak již řadu let požívá výtěžky z obchodního provozování této stavby. Je i známou skutečností, že developer v uplynulých letech intenzivně a nemravně využíval k zastrašení některých „vzpurných“ odpůrců stavby žalobou na náhradu škody, kterou mu měli způsobit svým odporem proti jeho stavbě.

Současný územní plán.

Stávající územní plán předmětnou plochu řadí mezi plochy „SV“ neboli „Smíšené plochy výroby a služeb“, což svými regulativy odpovídá plochám „W“ (plochy komerční vybavenosti) dle Návrhu ÚPmB. Skutečnost, že je pro předmětnou plochu navrhováno využití „X“ tj. „plochy nákupních a zábavních center a zvláštních areálů“ tak nasvědčuje tomu, že umístění stavby nákupního centra Bauhaus bylo provedeno v rozporu s územním plánem,

jinak by totiž pro změnu využití plochy (jakožto údajně stabilizované plochy) nebyl žádný důvod. Tato nejasnost pak návazně vyvolává pochybnosti o tom, zda stavba nákupního centra Bauhaus byla provedena v souladu s územním rozhodnutím.

Navrhované využití tak jen fakticky prodlužuje linii, kdy je vlastníkům sousedních nemovitostí zasahováno do jejich vlastnických práv, přičemž obrana proti tomuto bezpráví je administrativně náročná a svázaná formalistickými pravidly, kdy v rámci úzce vymezených předmětů jednotlivých správních řízení není možné danou problematiku řešit komplexně. O rozporu provedené stavby s územním plánem a územním rozhodnutím nebylo doposud rozhodováno, když např. Magistrát města Brna ve shora uvedeném rozhodnutí konstatoval, že „tvrzené skutečnosti o rozporu certifikátu s územním rozhodnutím nemají právní relevanci v tomto řízení.“

Navrhované využití tak zcela nekriticky akceptuje faktický stav, který je dotčen řadou právně nesporných nezákonností. Je přitom naprosto neakceptovatelné, aby o shora zmíněných právech vlastníků sousedních pozemků bylo rozhodováno pouze s odkazem na faktický, svémocně prosazený stav, a to navíc v řízení, jehož předmětem je schvalování územního plánu.

Námítky:

Tuto a ze severu k ní přiléhající plochu pro komerční využití navrhuji převést na funkci smíšenou obytnou, tak, jak je definována ve stávajícím územním plánu.

Navrhovaný způsob využití X/a2 je pro tuto oblast zcela nevhodný vzhledem k bezprostřední blízkosti existující obytné zástavby Ivanovic.

Navíc nelze v žádném případě souhlasit se zařazením této plochy mezi plochy stabilizované, tj. území, ve kterých se stávající účel využití území nebude zásadním způsobem měnit, neboť se tím zcela nepřijatelným způsobem předjímá a zároveň i ovlivňuje výsledek probíhajícího řízení o odstranění stavby, resp. o vydání dodatečného stavebního povolení.

Navrhuji proto, aby:

- plocha mezi ulicemi Řečkovická, Černožorská a Hradecká v Brně-Ivanovicích, v Návrhu ÚPmB definovaná jako stabilizovaná plocha X/a2 (objekt BAUHAUSu), byla definována jako návrhová plocha komerční vybavenosti (W/a2) – funkční plocha „SV“ neboli „Smíšené plochy výroby a služeb“ dle stávajícího územního plánu svými regulativy totiž odpovídá plochám W (plochy komerční vybavenosti) dle Návrhu ÚPmB.

- | | | |
|----------|--|----------|
| 2 | b) <u>Sousedící lokalita severně nad stavbou Bauhaus – v návrhu ÚPmB označená jako I-2</u>
- Zásadně nesouhlasím se změnou stávající plochy B na plochu komerční vybavenosti W/a3.
- Navrhuji definovat tuto lokalitu I-2 jako plochu B, případně v kombinaci se smíšenou obytnou (C/r2) při ulici Hradecká. | 2 |
| 3 | c) <u>Navazující lokalita severně směrem k obci Česká - rozvojová lokalita E-2 (rezerva)</u>
- Nesouhlasím se změnou stávající zemědělské plochy na plochu E-2 pro lehkou výrobu v celé ploše. Připomínám, že se zde nachází nejvyšší kvalita zemědělské půdy (jedná se i o zemědělský půdní fond s I. třídou ochrany). Přípustná je územní rezerva pro W/a3 pouze v části podél ulice Hradecká. Při ulici Černožorská ponechat stávající zelenou plochu případně v kombinaci s plochou bydlení B v souladu s protější stranou ulice Černožorská.
- V případě zástavby této lokality požadují vést hlavní dopravní obsluhu této nové lokality novým sjezdem z mag. Hradecká a napojení musí být vyřešeno v rámci tohoto území nebo na bezprostředně přilehlých plochách, např. společně u plochy D/v2. | 3 |

Zdůvodnění:

MČ Ivanovice je vyhledávanou lokalitou pro klidné bydlení, a to pro svůj přírodní a venkovský charakter. Výstavba obchodních center a průmyslových objektů v těsné blízkosti rodinných domků znamená záměrné zničení hodnotného bydlení, snížení kvality života a likvidaci této krásné městské části. Návrh Územního plánu města Brna není v žádném případě přínosem pro obyvatele Ivanovic, je přínosem pouze pro developerské a stavební společnosti a jeho výsledkem bude negativní dopad na lidské zdraví a životní prostředí. Žádám, aby MČ Ivanovice zůstala zachována ve své původní podobě především jako lokalita rodinných domků určená pro klidné bydlení a aby i v souladu s tímto probíhal další rozvoj Ivanovic. Návrh ÚP města Brna pro MČ Ivanovice navíc zcela odporuje celospolečenskému úsilí o záchranu životního prostředí a naopak ještě více prohloubí již nyní alarmující problémy, jako je znečištění ovzduší, degradace půdy, nedostatek vody v krajině, hlukové a světelné znečištění apod.

2)

Dotčené území: MČ Brno-Ivanovice směrem k MČ Medlánky a Řečkovice

a) Propojovací komunikace vedená mezi městskými částmi Brno-Ivanovice, Řečkovice a Medlánky.

- Nesouhlasím s vybudováním nové propojovací komunikace mezi výše uvedenými městskými částmi.
- Požaduji vypuštění této plánované komunikace

Zdůvodnění: Komunikace by přivedla další zátěž z dopravy z jiných MČ do stabilizovaných ploch bydlení v naší MČ, která je již tak silně zatížena smogem a hlukem z dopravy z ulic Hradecká a Černoohorská. Ivanovice by se navíc staly tranzitní městskou částí. Předmětná komunikace zásadním způsobem poškozují chráněný zdroj pitné vody v prostoru hranice katastru Ivanovice a Řečkovice, přičemž vodní zdroje v současné situaci sucha požívají zvláště zvýšené ochrany.

b) Lokalita R-3 – nesouhlasím s výškou k naší MČ přiléhající plánované obytné zástavby a se svedením dopravy z těchto sousedících ploch do k. ú. Ivanovice.

- Požaduji zásadní snížení intenzity využití území v návrhové ploše R-3 a její změnu výhradně na méně intenzivní nízkopodlažní výstavbu do úrovně podlažností 2 a strukturu zástavby změnit na rezidenční nízkopodlažní r (konkrétně změnit plochy B/v3 a C/v3 na B/r2 a C/r2) a její funkční komunikační napojení do území té městské části, kde je tato výstavba plánována. Požaduji také výrazné rozšíření ploch zeleně Z.

Zdůvodnění: Chci tímto eliminovat vznik zvýšeného hluku z dopravy a zastínění ve stávající zástavbě v k.ú. Ivanovice. Chci, aby zůstalo zachováno kvalitní životní prostředí s dostatečnou zelenou plochou a bylo tímto podpořeno tolik žádané a v Brně nedostatečné kvalitní bydlení a ne aby se tato oblast proměnila v tuctové „betonové“ sídliště, jimiž je Brno obklopeno z ostatních světových stran.

V Brně dne 30. 6. 2020

Podpis



MMB/0309187/2020

Připomínka č.1

Vyhodnocení připomínky:

Stabilizovaná plocha nákupních a zábavních center a zvláštních areálů (X) při ulici Řečkovická byla vymezena na základě stávajícího využití plochy v souladu s § 3 odst. 2) písm. a) Vyhlášky 501/2006 Sb., kdy stávající využití odpovídá takto vymezené ploše. Vymezení plochy komerční vybavenosti (W), jak požaduje podatel, není důvodné. Objekt obchodního domu je řádně zapsán v katastru nemovitostí. Zkoumání titulu zápisu objektu úřadu územního plánování ani příslušnému orgánu k vydání ÚPmB formou opatření obecné povahy nepřísluší. Vymezení předmětné plochy X je vzhledem k dobré dopravní dostupnosti při minimalizaci střetů vzájemně neslučitelných činností, vhodné (plocha X je oddělena od rezidenční zástavby plochou dopravy při umožnění příjezdu mimo tuto rezidenční zástavbu). Z uvedeného se pořizovatel ztotožňuje se zpracovatelem návrhu ÚPmB v tom, že předmětná plocha X splňuje veškeré podmínky pro její vymezení.

Věcná podstata způsobů vypořádání předmětného podání zůstává nadále relevantní, přestože návrh nového územního plánu města Brna prošel přepracováním s ohledem na Pokyny ZMB z roku 2022 a byl uveden do jednotného standardu ÚPD dle stavebního zákona a jeho prováděcích předpisů. Výše uvedené texty je tedy nutno chápat také ve smyslu těchto úprav.

Připomínka č.2

Vyhodnocení připomínky:

Rozvojová lokalita I-2, resp. plocha W/a3 zahrnuje také pozemky stávajících rodinných domů, které jsou v současném územním plánu klasifikovány jako stabilizovaná plocha bydlení s podrobnějším funkčním typem všeobecné bydlení (BO). Podatel požaduje v rozvojové lokalitě I-2 vymezení plochy smíšené obytné (C) namísto plochy komerční vybavenosti (W). Na základě vícečetných podání k ploše komerční vybavenosti (W) v rámci rozvojové lokality I-2 bylo řešení rozvojové lokality přezkoumáno a upraveno tak, že z důvodu již existujících staveb v předmětné ploše byla plocha komerční vybavenosti zmenšena ve prospěch plochy smíšené obytné (C/r2) přibližně v rozsahu ploch bydlení dle stávajícího územního plánu. Vymezení plochy bydlení bylo shledáno s ohledem na zatížení území externalitami jako nevhodné. Taktéž byl upraven rozsah území, ve kterém je stanovena podmínka zpracování územní studie ÚS-04 pro rozhodování v území, kdy plocha C je z toho území vyňata. Vymezení zbytkové plochy komerční vybavenosti je s ohledem na výhodnou dopravní polohu vhodné zachovat.

Věcná podstata způsobů vypořádání předmětného podání se částečně mění, a to i ve vazbě na skutečnost, že návrh nového územního plánu města Brna prošel přepracováním s ohledem na Pokyny ZMB z roku 2022 a byl uveden do jednotného standardu ÚPD dle stavebního zákona a jeho prováděcích předpisů, tj. výše uvedené texty je nutno chápat ve smyslu těchto úprav.

Vyhodnocení se mění ve své části takto:

Na základě požadavku určeného zastupitele ze dne 18.9.2023 byly prověřeny územní studie, přičemž územní studie ÚS-04 byla vyhodnocena jako nadbytečná, a proto byla zcela vypuštěna.

Připomínka č.3

Vyhodnocení připomínky:

Území Ivanovic mělo být dle dohody s MŽP ČR z hlediska záboru ZPF řešeno dle varianty I. Konceptu ÚPmB s upřesněním řešení severní části lokality I-2 - plochu E řešit jako územní rezervu pro ostatní plochy – lehká výroba s územní rezervou dopravního napojení na ulici Černoorskou až na hranici města. Návrhem ÚPmB jsou tak naplněny Pokyny pro vypracování Návrhu ÚPmB a severní část rozvojová lokalita I-2 z Konceptu ÚPmB je převedena do územní rezervy E-2.

Na základě uvedeného je tak v Návrhu ÚPmB vymezena plocha územní rezervy E-2 s podmínkou prověření potřeby rozšíření návrhových ploch lehké výroby v lokalitě včetně související dopravní infrastruktury, použitelných po využití dosud nevyčerpaných rozsáhlých návrhových ploch pro lehkou výrobu a návrhových ploch komerční vybavenosti při ulici Hradecká, přičemž dopravní napojení nesmí být řešeno na ulici Černoorskou, aby nedocházelo ke kolizi s navazující rezidenční zástavbou. Předmětné požadavky na vymezení konkrétních ploch v lokalitě územní rezervy E-2 nelze v této fázi pořizování zohlednit, protože aktuálně nedochází k žádné změně funkčního využití daného území. Požadavky je proto nutné/možné uplatnit při aktivaci rezervy a ve fázi pořizování změn ÚPmB, které vyplynou z prověření nejvhodnějšího funkčního využití dané lokality resp. předmětné územní rezervy E-2, a budou probíhat klasickým procesem pořizování změn.

Věcná podstata způsobů vypořádání předmětného podání zůstává nadále relevantní, přestože návrh nového územního plánu města Brna prošel přepracováním s ohledem na Pokyny ZMB z roku 2022 a byl uveden do jednotného standardu ÚPD dle stavebního zákona a jeho prováděcích předpisů. Výše uvedené texty je tedy nutno chápat také ve smyslu těchto úprav.

Připomínka č.4

Vyhodnocení připomínky:

V rámci podání je vysloven požadavek na vypuštění komunikačního propojení mezi Medládkami a Ivanovicemi, od ulice V Újezdech, označeným ve výkrese 2.2 jako R/1.

Vyhodnocení z r. 2020:

„Záměr R/1 má přímou souvislost s rozvojem MČ Brno-Řečkovice a MČ Brno-Ivanovice a tento záměr nelze vypustit, ale jeho podoba dozná změn.

V upraveném návrhu budou doplněny plochy rozvoje na k.ú. Ivanovice a záměr R/1 nebude propojován na k.ú. Medládky a bude veden v koridoru ulice Terezy Novákové (záměr R/31).“

Pro dokladování transparentnosti procesu vyhodnocení podání a pro úplnost uvádíme, že v předmětném území došlo ke změně. Ve výsledném řešení Návrhu nového ÚPmB byla poloha záměru R/1 upravena a záměr je připojen na ulici Žilkovu v MČ Brno-Řečkovice a Mokrý Hora. S územím MČ Brno-Medládky není propojen.

Tato změna však nemá vliv na podstatu vyhodnocení požadavku podatele.

Věcná podstata způsobů vypořádání předmětného podání zůstává nadále relevantní, přestože návrh nového územního plánu města Brna prošel přepracováním s ohledem na Pokyny ZMB z roku 2022 a byl uveden do jednotného standardu ÚPD dle stavebního zákona a jeho prováděcích předpisů. Výše uvedené texty je tedy nutno chápat také ve smyslu těchto úprav.

Připomínka č.5

Vyhodnocení připomínky:

Pro dokladování transparentnosti procesu vyhodnocení podání je uveden také mezitímní pracovní výrok a odůvodnění, tj. vyhodnocení z r. 2020:

Připomínce nebylo v roce 2020 vyhověno, protože: Podatel požaduje v rozvojové lokalitě R-3 snížit výškovou úroveň a strukturu zástavby v plochách B a C z v3 na r2. To by však

znamenal eliminovat úroveň vhodnou pro městskou zástavbu v úrovni 6-16 m na úroveň pro rezidenční zástavbu s rodinnými domy do úrovně jen 10 m. Lokalita není určena pro výstavbu rodinných domů, je vhodná zejména pro zástavbu nízkopodlažních obytných domů. Pouze v okrajových plochách navazujících na výstavbu stávajících rodinných domů byla zvolena výšková úroveň 2.

Ve smíšených obytných plochách je nutné dodržet minimální plošné zastoupení zeleně 30 % pro disponibilní pozemek stavebního záměru. Zeleň tedy musí být, jak požadujete, výraznou součástí ploch C.

Konečné rozhodnutí o připomínce a odůvodnění tohoto rozhodnutí se vztahuje k výslednému řešení Návrhu nového ÚPmB:

Věcný obsah připomínky byl uplatněn opakovaně při 1. opakovaném veřejném projednání. Podatel požaduje změnit regulativy u ploch v rámci předmětné rozvojové lokality z B/v3 a C/v3 na B/r2 a C/r2. Podnět na změnu regulativu u předmětné plochy B/k3 na B/r2 podala také MČ Brno-Řečkovice. Určený zastupitel RNDr. Filip Chváta, PhD. dle § 53 odst. (1) stavebního zákona uplatnil v procesu vyhodnocování výsledků projednání dopisem č.j. MMB/0477610/2021 ze dne 13.9.2021 na základě doporučení RMB R8/168 konané dne 1.9.2021 podnět na zohlednění místních zájmů MČ Brno-Řečkovice a to u plochy bydlení v lokalitě Díly (mezi areálem kasáren a zástavbou v ul. Žilkova) snížit výšku zástavby na 2; tj. na místo uvedené B/k3 změnit regulativ na B/r2. Městské části jsou dle Statutu města Brna oprávněny uplatňovat právo na místní samosprávu ve specifickém režimu prostřednictvím vyjádření k projednávaným územně plánovacím dokumentacím.

Na základě výsledků projednání byly místní zájmy městské části Brno-Řečkovice zohledněny a Návrh pro druhé veřejné opakované projednání bude upraven (u předmětné plochy dojde ke změně regulativu z B/k3 na B/r2 a k vymezení plochy smíšené obytné C/k3 podél budoucí městské třídy). Touto úpravou je částečně reagováno také na požadavek podatele.

Plochy smíšené obytné C/v3 (potažmo C/k3) zůstanou ovšem zachovány v původní podobě (nebude se měnit ani výška ani uspořádání zástavby). Plochy smíšené obytné (C) jsou vymezeny podél plánovaných komunikací, respektive podél budoucí městské třídy. Vyšší úroveň zástavby i kompaktní uspořádání zástavby je u nich zvoleno záměrně, aby bylo zajištěno odclonění negativních vlivů dopravy od ploch bydlení, které se nachází za nimi. Jejich navrhování podél rušnějších komunikací a městských tříd je pravidlem v celém ÚPmB.

Dále podatel požaduje výrazné rozšíření ploch zeleně v předmětné rozvojové lokalitě. V rámci předmětné lokality je v aktuálním návrhu ÚPmB samostatně vymezena jedna plocha městské zeleně a o dalších se neuvažuje. Platí však to, že u ploch bydlení i ploch smíšených obytných je dle regulativu povinnost dodržet minimální plochu zeleně v rozsahu 30 % pro disponibilní pozemky stavebního záměru.

Věcná podstata způsobů vypořádání předmětného podání zůstává nadále relevantní, přestože návrh nového územního plánu města Brna prošel přepracováním s ohledem na Pokyny ZMB z roku 2022 a byl uveden do jednotného standardu ÚPD dle stavebního zákona a jeho prováděcích předpisů. Výše uvedené texty je tedy nutno chápat také ve smyslu těchto úprav.

MAGISTRÁT MĚSTA BRNA
 Odbor územního plánování a rozvoje

Došlo dne: 30 -06- 2020

Č.j. MMB: 0309194
 Příl.:

4925

MAGISTRÁT MĚSTA BRNA
 Odbor územního plánování a rozvoje
 Kounicova 67
 601 67 Brno

PŘÍPOMÍNKA		
NÁZEV PROJEDNÁVANÉ ÚPD	TU-6 Myslivecká	
Identifikační údaje podatele		
Fyzická osoba/právnícká osoba		
Jméno, příjmení / Název společnosti	[REDAKCE]	
Datum narození/ Identifikační číslo	[REDAKCE]	
Trvalé bydliště/ sídlo	[REDAKCE]	
Jsem - nejsem*) občan města Brna	Jsem - nejsem*) vlastníkem pozemku/ů nebo stavby v ploše dotčené navrhovanou změnou Katastrální území Tuřany (612171), parc. č. 4132,.....	
Upřesnění obsahu námítky/přípomínky		
K textové části	Ke grafické části	K procesu pořizování
Městská část	Brno – Tuřany	
Katastrální území	Tuřany (612171)	
Parcelní čísla pozemků (adresa, doplňující popis lokality)	4132, 4133, 4134, 4135, 4137/1, 4138, 4139, 4140, 4141, 173/1	
Text námítky/přípomínky včetně ZDŮVODNĚNÍ		
přílohy:		
<input type="checkbox"/> ne		
<p>V novém UP je navrženo v rámci území TU-6 Myslivecká rozdělení pozemků p. č. 4132, 4133, 4134, 4135, 4137/1, 4138, 4139, 4140, 4141, 173/1 na plochy E/a2 a B/r2. Je nežádoucí, aby orná půda byla určena pro plochy E/a2. Proto i s ohledem na dostupnost bydlení by měly tyto parcely být určeny pro plochy bydlení tj. B/r2 a to ve 100 % ploch těchto parcel. Od zbývajících ploch v rámci TU-6 Myslivecká označených jako E/a2 by měly být odděleny komunikací vhodných parametrů.</p> <p>Odůvodnění:</p> <p>Městská část Brno – Tuřany je již v současnosti významně zasažena provozem letiště Brno – Tuřany a tranzitní automobilovou dopravou. To způsobuje zvýšenou prašnost, hlučnost a dopravní provoz a jsou pravidelně překračovány imisní limity polévatého prachu, hluku a dalších škodlivin. Proto je zcela nežádoucí, aby orná půda byla obětována plochám pro lehkou výrobu a další dle návrhu E/a2. Stávající plochy v areálu Agro Tuřany zcela převyšují potřeby města. Stačí tyto plochy pouze efektivně využít bez zabírání další orné půdy.</p>		
V Prštících dne 29. 6. 2020;	Podpis: [REDAKCE]	

Statutární město Brno
 Doručeno: 30.06.2020
 MMB/0309194/2020
 listy: 1 přílohy:
 druh: 11/sv:

 mmh1ec7720d00f

*nehodí se škrtněte

MMB/0309194/2020

Připomínka

Vyhodnocení připomínky:

Připomínce se doporučuje vyhovět.

Připomínkou je požadováno rozšíření plochy B/r2 na úkor E/a2 v rozvojové lokalitě Tu-6 Myslivecká. Jedná se o lokalitu areálu Agro Tuřany umístěného na východním okraji zástavby Tuřan mezi ulicemi Prateckou, Dvoreckou a Mysliveckou.

Námítce na změnu funkčního využití lze vyhovět – část plochy E/a2 navazující na návrhovou plochu bydlení B/r2 po úroveň stávající zástavby podél ul. Pratecké bude převedena do ploch C/r2, které umožní umístění bydlení, občanského vybavení, služeb a nerušící výroby a vytvoří tak vhodný předěl mezi plochami E a B.


Věcná podstata způsobů vypořádání předmětného podání zůstává nadále relevantní, přestože návrh nového územního plánu města Brna prošel přepracováním s ohledem na Pokyny ZMB z roku 2022 a byl uveden do jednotného standardu ÚPD dle stavebního zákona a jeho prováděcích předpisů. Výše uvedené texty je tedy nutno chápat také ve smyslu těchto úprav.

7942

Magistrát města Brna
Odbor územního plánování a rozvoje
Kounicova 67
601 67 Brno

MAGISTRÁT MĚSTA BRNA	
Odbor územního plánování a rozvoje	
Došlo dne:	29-06-2020
Č.j. MMB:	0309213
Příl.:	

Podatel: Jméno a příjmení
Datum narození
Trvale bytem



Připomínky proti Návrhu Územního plánu města Brna Statutární město Brno i textové části

Doručeno: 29.06.2020
MMB/0309213/2020
Listy: 1 přílohy:
druh: li/sv:



mmb1es7739d0af

Připomínka č. 1:

▲ Vymezení dotčeného území

1 Medlánky-Řečkovice-Ivanovice, návrhové plochy Me-4 (na konci ul. V Újezdech) a R-3 (Řečkovická kasárna a okolí) 1

▲ Obsah

- 2 ○ Nesouhlasím s novou komunikací Medlánky-Ivanovice a požaduji její vypuštění z návrhu územního plánu.
- 2 ○ Požaduji změnit plochy C/v3 a B/v3 v návrhové ploše Me-4 na plochu městské zeleně z pro vybudování nového Medláneckého parku.
- 3 ○ Požaduji zásadní snížení intenzity využití území v návrhové ploše R-3 a její změnu výhradně na méně intenzivní nízkopodlažní výstavbu do úrovně podlažnosti 2 a strukturu zástavby změnit na rezidenční nízkopodlažní r (konkrétně změnit plochy B/v3 a C/v3 na B/r2 a C/r2) a její funkční komunikační napojení do území té městské části, kde je tato výstavba plánována.
- 4 ○ Požaduji vypuštění územních rezerv B-7, B-8 a C-2 a zásadně redukovat navrhovaný rozsah záboru zemědělského půdního fondu. 4

▲ Odůvodnění

- Povolením bytové výstavby kolem Řečkovických kasáren a její napojení sběrnou komunikací do Medlánek na ulici V Újezdech a Hudcova nelze dodržet zákonné limity hluku z dopravy u stávající výstavby na ulici V Újezdech a Hudcova. Měřením hluku z dopravy Krajskou hygienickou stanicí na ulici V Újezdech (u křižovatky V Újezdech/Nadační) bylo prokázáno již nyní limitní hodnota 53,5 dB hluku (měřeno pro denní dobu 6-22 hod). V případě povolení další bytové výstavby a její napojení na ulici V Újezdech se tato hluková zátěž z dopravy prokazatelně zvýší a překročí platný limit 55 dB pro denní dobu. Stávající výstavba při ulici V Újezdech je postavena tak blízko sběrné komunikaci, že nelze dále vysadit stromy, keře a izolační zeleň, která by hluchost a prašnost z dopravy snížila.
- Dalším měřením Státního zdravotního ústavu a Krajskou hygienickou stanicí ze dne 28. 4. 2011 a 4. 5. 2011 byla prokázána hluková zátěž na ulici V Újezdech 56,4 dB +- 1,7 dB. Hygienický limit pro území je dán zákonem na 55 dB. Je tedy prokázána přinejmenším limitní hluková zátěž z dopravy již dnes. Povolením další zástavby a silniční propojkou Medlánky-Ivanovice dojde k dalšímu značnému nárůstu dopravy a překročení hygienických limitů hluku. Plánovači tyto limity musí nekompromisně respektovat. (Odkazují i na precedenční rozsudky Nejvyššího soudu 7 Tdo 991/2005 z

15. listopadu 2005 a Evropského soudního dvora C-237/ 07 z 25. 7. 2008.)

- Je zcela zřejmé a prokázáno dopravní studií MČ Medlánky (2011), že hlavní dopravní proud pojedje směrem do Brna přes ulici V Újezdech a Hudcovu a z Brna naopak.
- Navrhovaná zástavba za Řečkovickými kasárnami (plochy Cv3, Bv3 – smíšená obytná a bytová, volná, výška 16m) neodpovídá výšce a druhu stávající zástavby při ulici Terezy Novákové (Br2 – bytová rezidenční, výška 10m). Toto navrhované zintenzivnění zastavění a povolení výstavby dalších sídlišť a jejich napojení do Medláneckého údolí, kde se drží smog, podstatně zhorší hlukovou a imisní zátěž Medlánek. Lze tedy oprávněně namítat, že kromě hluku z dopravy, se dále podstatně zhorší imisní zátěž, především překročením limitu prachových částic PM10.
- Budova školy na ulici Hudcova, která těsně přiléhá sběrné komunikaci (nelze mezi ní a komunikací vysadit ani stromy ani keře, které by snížili hluk a prach) je již nyní velmi negativně zasažena dopravou a nelze ve třídách pravidelně větrat z důvodu hluku z dopravy a prachu.
- Měření prašnosti PM10 z 2. 2. 2011 - 3. 2. 2011 (69 µ/m³) prokázalo překročení hygienických limitů před ZŠ Hudcova. Propojení silnicemi Hudcova-Purkyňova situaci jenom zhorší. Na ulici Hudcova kromě základní školy je i Mateřská škola a SOS vesnička.
- V neposlední řadě odůvodňuji velkým zábořem kvalitní zemědělské půdy I, II a III stupně ochrany
- V konceptech nového ÚP bylo počítáno s velkou plochou městské zeleně na konci ulice V Újezdech, která nyní v návrhu zcela chybí. U Ivanovic se počítá s plochou městské zeleně Z u Medlánek nyní nikoliv. Návrh vůbec nepočítá s nedávnou výsadbou na pozemcích v této lokalitě plocha Me-4. Změnou ploch Cv3 a Bv3 v ploše Me-4 na plochu městské zeleně dojde k rozvoji těchto výsadeb a umožní realizaci nového Medláneckého parku mezi Medlánkami a Řečkovickými. Dojde k posílení rekreační a pobytové funkce pro stávající i nové obyvatelé.

Přípomínka č. 2:

▲ Vymezení dotčeného území

Medlánky, návrhové plochy územních rezerv pro bytovou výstavbu B-6 (zahrady při ul. Vycházková a Turistická) a komunikací O-5 (Turistická-V Újezdech/nadační) a O-6 (Purkyňova-Turistická)

▲ Obsah

- Požadují vypuštění územních rezerv B-6 (Medlánecké zahrádky) a územních rezerv pro komunikace O-6 (Purkyňova-Turistická) a O-5 (Turistická-V Újezdech/nadační) a zachování ploch zahrádek I.

▲ Odůvodnění

- Povolením územních rezerv pro budoucí povolení výstavby v zahrádkách a její napojení silnicemi na ulici V Újezdech/Nadační a Purkňovu dojde k nevratnému poškození charakteru Medlánek ve všech směrech, nejen z hlediska ochrany přírody a rekreační funkce Medlánek, ale především z hlediska pohody zdejšího bydlení a kvality

prostředí.

- Jako vysoce problematické a nevhodné vidím navrhovanou územní rezervu pro zástavbu zahrádek pod vrcholem Bosně a silniční propojení z ul. V Újezdech/Nadační na ul. Turistickou (u křížku), která je vedena těsně kolem dětského hřiště a přes biokoridor kolem Medláneckého potoka. Dále pak silniční průtah z ul. Turistické (u křížku) na ulici Purkyňova.

Připomínka č. 3:

▲ Vymezení dotčeného území

Medlánky-Komín, silnice kolem Medláneckého letiště a nový zadní vstup do ZOO

▲ Obsah

- Požadují vypuštění nového zadního vstupu do ZOO a k ní navrhované silnice kolem Medláneckého letiště (území přestavby, které umožňuje stavbu silnice).
- Požadují vypuštění silnice kolem letiště z veřejně prospěšných staveb (vyř.0/0340)
- Požadují zmenšit rozsah plochy pro rozvoj ZOO tak, aby byl vytvořen prostor pro plynulý přechod areálu do přírodního zázemí v krajině a umožněno nezbytné doplnění trvalých liniových prvků krajinné zeleně pro posílení vodozadržných funkcí krajiny, boj se suchem a migraci rostlin a živočichů.

▲ Odůvodnění

- Silnice kolem Medláneckého letiště a její přivedení k novému zadnímu vstupu do ZOO nenávratně poškodí rekreační lokalitu využívanou vícero městskými částmi.
- Pro zachování současných rekreačních hodnot je nutné zachovat stávající stav bez automobilové dopravy.
- V ZOO Brno je dlouhodobě plánována nákladná investice za stovky milionů do vybudování nového vstupu s parkovištěm od ulice Ondrovy a do nových atrakcí.
- K přesměrování návštěvníků mimo tento hlavní vstup není žádný důvod a navíc je ekonomicky nevhodné nejen pro ZOO, ale i pro město (budování nákladné komunikační infrastruktury, zatěžování dalších oblastí bydlení dopravou) a jeví se jako účelové.
- V okolí letiště jsou dle opatření obecné povahy civilního úřadu pro letectví (vydané 8.4.2020, spis. zn.: 16/730/0051/OPLKCM/01/20) stanovena ochranná pásma, mimo jiných také proti klamavým a nebezpečným světlům. Tyto ochranná pásma budou povolením silnice kolem Medláneckého letiště porušena.

Připomínka č. 4:

▲ Vymezení dotčeného území

Medlánky, lokalita Technologického parku Me-1 (od Medláneckého parku ke stávající konečné tramvaje č. 12)

▲ Obsah

- Nesouhlasím s povolením výstavby bytových domů, které umožňují plochy C/v3 (plocha smíšená obytná) a požadují jejich změnu na plochy W/v3 (komerční vybavenost/kanceláře).
- Nesouhlasím s navrhovanou sběrnou komunikací z technologického parku k ZŠ Hudcova a požadují změnu na plochu přestavby od navrhované nové konečné tramvaje č. 12 (u stávající panelky) k ZŠ Hudcova.

A Odůvodnění

- V konceptech nového ÚP se v těchto plochách navrhovali pouze kancelářské objekty nikoliv bytové domy
- Povolení výstavby bytových domů s obchody v této lokalitě dojde k překročení kapacity ZŠ Hudcova v Medlánkách, která je již nyní na hranici kapacity
- Budova školy na ulici Hudcova, která těsně přiléhá sběrné komunikaci (nelze mezi ní a komunikací vysadit ani stromy ani keře, které by snížily hluk a prach) je již nyní velmi negativně zasažena dopravou a nelze ve třídách pravidelně větrat z důvodu hluku z dopravy a prachu. Z těchto důvodů nelze přivést ještě shora na křižovatku Hudcova u školy kapacitní sběrnou komunikaci z lokalit Technologického parku.
- Měření prašnosti PM10 z 2. 2. 2011 - 3. 2. 2011 (69 μm^3) prokázalo překročení hygienických limitů před ZŠ Hudcova. Propojení silnicemi Hudcova-Purkyňova situací jenom zhorší. Na ulici Hudcova kromě základní školy je i Mateřská škola a SOS vesnička.

Výše uvedené připomínky dále odůvodňují a požadují:

Požadují dodržet:

Požadují aby při posuzování těchto návrhů byla plně respektována závazná Směrnice Rady EU 96/62/ES o posuzování a řízení kvality vnějšího ovzduší, kde jsou stanoveny dnes platné zákonné limity pro prašnost (PM10), ale i závazná Směrnice Evropského parlamentu a Rady 2008/50/ES ze dne 21. 5. 2008 o kvalitě ovzduší a čistším ovzduší pro Evropu, kterou jsou státy EU vázány zavést přísnější normy pro prašnost (PM10 a PM2.5).

Státní politiku životního prostředí České republiky 2012–2020 – přehled vybraných cílů - snížit zábery nenarušené krajiny pro nové aktivity, chránit kvalitní segmenty přírodního charakteru v zastavěných územích. - **Chránit půdu před zábery a neodpovědným rozšiřováním měst a obcí mimo současné zastavěné území. - Uplatňovat všeobecnou strategii šetrné dopravy a její minimalizace. - Zastavit zvyšování hluku, zejména dopravního.**

Akcí plán zdraví a životního prostředí ČR - **Zastavit nárůst hluku, zejména dopravního a snižovat expozici hluku prostředky územního plánování.**

Dlouhodobý program zlepšování zdravotního stavu obyvatelstva ČR. Zdraví pro všechny v 21. století (2002) – přehled vybraných cílů - Snižovat vliv dopravy na životní prostředí a zdraví obyvatel. - Kontrolovat dodržování přípustné hladiny hluku.


Opatření obecné povahy civilního úřadu pro letectví (vydané 8.4.2020, spis. zn.: 16/730/0051/OPLKCM/01/20), které vymezuje ochranná pásma s výškovým omezením staveb, proti nebezpečným a klamavým světélům a dalších omezeních obsažených v tomto opatření.

Navrhované změny v návrhu nového ÚP města Brna by vedly, jak k zásahu do mých práv na příznivé životní prostředí, v právu na nerušené užívání své nemovitosti, ale také k zásahu do mých vlastnických práv, neboť cena mnou vlastněných nemovitostí by se v případě uskutečnění záměrů v návrhu územního plánu snížila.

Všechny pozitivní přírodní, kulturní, civilizační a estetické hodnoty Medlánek vedle své

jedinečnosti, které Medlánkám dávají, tedy zároveň tvoří limity jejího rozvoje, a to jak v pozitivním tak negativním slova smyslu s ohledem na trvalou udržitelnost zdejšího území. Další navrhovaná rozsáhlá bytová výstavba v lokalitě za Duhovými Poli směrem k Ivanovicím, případně bytová výstavba na úkor zahrádek a nové silniční spojky s Ivanovicemi, Komínem a průtahy Medlánkami by ve svém důsledku znamenaly významné snížení kvality zdejšího bydlení, který nelze v žádném případě vnímat jako trvale udržitelný rozvoj území. Nelze v žádném případě považovat za vhodné ani rozumné, aby připravovaný rozvoj města Brna byl prováděn na úkor kvality bydlení a životního prostředí obyvatel Medlánek, přičemž návrh územního plánu takové negativní dopady ve svém důsledku přináší. Mám za to, že navržené řešení není v souladu s cílem územního plánování ve smyslu stavebního zákona.

V Brně dne 25. 6. 2020



MMB/0309213/2020

Připomínka č.1

Vyhodnocení připomínky:

V rámci podání je vysloven požadavek na vypuštění komunikačního propojení mezi Medládkami a Ivanovicemi, od ulice V Újezdech, označeným ve výkrese 2.2 jako R/1.

Vyhodnocení z r. 2020:

„Záměr R/1 má přímou souvislost s rozvojem MČ Brno-Řečkovice a MČ Brno-Ivanovice a tento záměr nelze vypustit, ale jeho podoba dozná změn.

V upraveném návrhu budou doplněny plochy rozvoje na k.ú. Ivanovice a záměr R/1 nebude propojován na k.ú. Medládky a bude veden v koridoru ulice Terezy Novákové (záměr R/31).“

Pro dokladování transparentnosti procesu vyhodnocení podání a pro úplnost uvádíme, že v předmětném území došlo ke změně. Ve výsledném řešení Návrhu nového ÚPmB byla poloha záměru R/1 upravena a záměr je připojen na ulici Žilkovu v MČ Brno-Řečkovice a Mokrý Hora. S územím MČ Brno-Medládky není propojen.

Tato změna však nemá vliv na podstatu vyhodnocení požadavku podatele.

Věcná podstata způsobů vypořádání předmětného podání zůstává nadále relevantní, přestože návrh nového územního plánu města Brna prošel přepracováním s ohledem na Pokyny ZMB z roku 2022 a byl uveden do jednotného standardu ÚPD dle stavebního zákona a jeho prováděcích předpisů. Výše uvedené texty je tedy nutno chápat také ve smyslu těchto úprav.

Připomínka č.2

Vyhodnocení připomínky:

Požadujete změnit v návrhové ploše Me-4 plochy C/v3 a B/v3 na plochu městské zeleně. Na základě doporučení samosprávy města k vypořádání námitek a připomínek doručených k projednanému Návrhu nového ÚP nebudou návrhové stavební plochy bydlení B a smíšená obytná C v části lokality Me-4 (severně ulice V Újezdech) vymezeny. Zůstane zachováno stávající funkční využití dle platného ÚPmB – pro zemědělský půdní fond, požadovaná plocha městské zeleně pro nový park nebude vymezena. Rozvojová lokalita Me-4 bude zredukována a zůstane pouze část s návrhovými plochami pro veřejnou vybavenost.

Věcná podstata způsobů vypořádání předmětného podání zůstává nadále relevantní, přestože návrh nového územního plánu města Brna prošel přepracováním s ohledem na Pokyny ZMB z roku 2022 a byl uveden do jednotného standardu ÚPD dle stavebního zákona a jeho prováděcích předpisů. Výše uvedené texty je tedy nutno chápat také ve smyslu těchto úprav.

Připomínka č.3

Vyhodnocení připomínky:

Pro dokladování transparentnosti procesu vyhodnocení podání je uveden také mezitímní pracovní výrok a odůvodnění, tj. vyhodnocení z r. 2020:

Připomínce nebylo v roce 2020 vyhověno, protože: Podatel požadujete v rozvojové lokalitě R-3 snížit výškovou úroveň a strukturu zástavby v plochách B a C z v3 na r2. To by však znamenalo eliminovat úroveň vhodnou pro městskou zástavbu v úrovni 6-16 m na úroveň pro rezidenční zástavbu s rodinnými domy do úrovně jen 10 m. Lokalita není určena pro výstavbu rodinných domů, je vhodná zejména pro zástavbu nízkopodlažních obytných domů. Pouze v okrajových plochách navazujících na výstavbu stávajících rodinných domů byla zvolena výšková úroveň 2.

Konečné rozhodnutí o připomínce a odůvodnění tohoto rozhodnutí se vztahuje k výslednému řešení Návrhu nového ÚPmB:

Věcný obsah připomínky byl uplatněn opakovaně při 1. opakovaném veřejném projednání. Podatel požaduje změnit regulativy u ploch v rámci předmětné rozvojové lokality z B/v3 a C/v3 na B/r2 a C/r2. Podnět na změnu regulativu u předmětné plochy B/k3 na B/r2 podala také

MČ Brno-Řečkovice. Určený zastupitel RNDr. Filip Chvátal, PhD. dle § 53 odst. (1) stavebního zákona uplatnil v procesu vyhodnocování výsledků projednání dopisem č.j. MMB/0477610/2021 ze dne 13.9.2021 na základě doporučení RMB R8/168 konané dne 1.9.2021 podnět na zohlednění místních zájmů MČ Brno-Řečkovice a to u plochy bydlení v lokalitě Díly (mezi areálem kasáren a zástavbou v ul. Žilkova) snížit výšku zástavby na 2; tj. na místo uvedené B/k3 změnit regulativ na B/r2. Městské části jsou dle Statutu města Brna oprávněny uplatňovat právo na místní samosprávu ve specifickém režimu prostřednictvím vyjádření k projednávaným územně plánovacím dokumentacím.

Na základě výsledků projednání byly místní zájmy městské části Brno-Řečkovice zohledněny a Návrh pro druhé veřejné opakované projednání bude upraven (u předmětné plochy dojde ke změně regulativu z B/k3 na B/r2 a k vymezení plochy smíšené obytné C/k3 podél budoucí městské třídy). Touto úpravou je částečně reagováno také na požadavek podatele.

Plochy smíšené obytné C/k3 (potažmo C/v3) zůstanou ovšem zachovány v původní podobě (nebude se měnit ani výška ani uspořádání zástavby). Plochy smíšené obytné (C) jsou vymezeny podél plánovaných komunikací, respektive podél budoucí městské třídy. Vyšší úroveň zástavby i kompaktní uspořádání zástavby je u nich zvoleno záměrně, aby bylo zajištěno odclonění negativních vlivů dopravy od ploch bydlení, které se nachází za nimi. Jejich navrhování podél rušnějších komunikací a městských tříd je pravidlem v celém ÚPmB.

Věcná podstata způsobů vypořádání předmětného podání zůstává nadále relevantní, přestože návrh nového územního plánu města Brna prošel přepracováním s ohledem na Pokyny ZMB z roku 2022 a byl uveden do jednotného standardu ÚPD dle stavebního zákona a jeho prováděcích předpisů. Výše uvedené texty je tedy nutno chápat také ve smyslu těchto úprav.

Připomínka č.4

Vyhodnocení připomínky:

Na základě rozhodnutí Rady města Brna (RMB), které přijala na schůzi RMB č.R8/127 zahájené dne 20.1.2021 s pokračováním dne 25.1.2021, uplatnil určený zastupitel, radní pro územní plánování RNDr. Filip Chvátal, PhD. u pořizovatele připravovaného Územního plánu města Brna – Odboru územního plánování a rozvoje MMB, ve smyslu § 53 odst. (1) zákona č. 183/2006 sb., o územním plánování a stavebním řádu, ve znění pozdějších předpisů, podnět, aby vyhodnocení výsledků projednání dokončil v souladu s doporučením RMB. RMB doporučila řešení u problematických oblastí rozvoje města stěžejního charakteru, u předmětné územní rezervy B-7, B-8 a C-2 následujícím způsobem:

„Vzhledem k tomu, že došlo na úrovni ZÚR JMK k rozhodnutí o umístění koridoru komunikace R-43 na území města Brna, je možné učinit rozhodnutí a aktivovat územní rezervy tj. územní rezervy převést zpět do zastavitelných ploch dle projednané a vybrané varianty Konceptu ÚPmB či dílčích úprav. Aktivaci územních rezerv převedením do zastavitelných ploch však nelze v úpravě Návrhu ÚPmB před opakovaným veřejným projednáním doporučit, ale až po první aktualizaci nového ÚPmB v rámci Zprávy o uplatňování ÚPmB, případně samostatnou změnou nového ÚPmB. V Návrhu ÚPmB by tak byly územní rezervy ponechány vyjma těch, kde je na základě výsledků projednání doporučeno jejich vypuštění (např. právě předmětná B-7). V současné době je žádoucí aktivovat územní rezervu B-8 pro bydlení a C-2 na k.ú. Medlánský pro smíšené využití...“.

Na základě uvedeného pořizovatel dává pokyn územní rezervu B-7 z návrhu ÚPmB vypustit a územní rezervu B-8 aktivovat pro bydlení a C-2 pro smíšenou funkci v souladu s podnětem určeného zastupitele.

Věcná podstata způsobů vypořádání předmětného podání zůstává nadále relevantní, přestože návrh nového územního plánu města Brna prošel přepracováním s ohledem na Pokyny ZMB z roku 2022 a byl uveden do jednotného standardu ÚPD dle stavebního zákona a jeho prováděcích předpisů. Výše uvedené texty je tedy nutno chápat také ve smyslu těchto úprav.

Připomínka č.5

Vyhodnocení připomínky:

Předmětem připomínky je požadavek na vypuštění územních rezerv pro bydlení B-6 a územních rezerv O-5 a O-6 pro veřejná prostranství. Z důvodu nesouhlasu MČ Brno-Medlánky s rozvojem na k.ú. území Medlánek bude územní rezerva B-6 vypuštěna a území bude ponecháno za účelem využití pro zahrádky I.

Na základě rozhodnutí Rady města Brna (RMB), které přijala na schůzi RMB č.R8/127 zahájené dne 20.1.2021 s pokračováním dne 25.1.2021 a 27.1.2021, uplatnil určený zastupitel, radní pro územní plánování RNDr. Filip Chvátal, PhD. u pořizovatele připravovaného Územního plánu města Brna – Odboru územního plánování a rozvoje MMB, ve smyslu § 53 odst. (1) zákona č. 183/2006 sb., o územním plánování a stavebním řádu, ve znění pozdějších předpisů podnět, aby vyhodnocení výsledků projednání dokončil v souladu s doporučením RMB. RMB doporučila řešení u problematických oblastí rozvoje města stěžejního charakteru, jednou z nich bylo i vypuštění územních rezerv na území Medlánek v souladu s požadavky MČ Brno-Medlánky. Z tohoto důvodu lze připomínce částečně vyhovět a územní rezervu B-6 vypustit s tím, že území bude ponecháno za účelem využití pro zahrádky I.

Vzhledem k nesouhlasu s původním vedením koridoru územní rezervy O-5 centrem Medlánek byla následně naznačena možnost změny jejího trasování. Tuto úpravu však z časových důvodů nebylo možné prověřit v potřebné podrobnosti a s podrobnějším vyhodnocením dopadů a vlivů na území.

Aby bylo možné podrobněji prověřit toto území jednak z hlediska koncepce dopravy (Odboru dopravy MMB) a z hlediska územních dopadů (Odboru územního plánování a rozvoje MMB), bylo rozhodnuto z pozice pořizovatele o jejich vymezení.

Z tohoto důvodu bude územní rezerva O-6 v Návrhu ponechána beze změny a územní rezerva O-5 bude upravena do koridoru v návaznosti od územní rezervy O-6 po propojení se záměrem R/1.

Po zpracování podrobnějších prověřovacích studií budou vyhodnoceny dopady do území a až následně na základě doporučení bude rozhodnuto o těchto územních rezervách.

Územní rezerva O-6 bude ponechána v nezměněné podobě, koridor územní rezervy O-5 bude upraven a veden v pokračování územní rezervy O-6 směrem k záměru R/1.

Věcná podstata způsobů vypořádání předmětného podání zůstává nadále relevantní, přestože návrh nového územního plánu města Brna prošel přepracováním s ohledem na Pokyny ZMB z roku 2022 a byl uveden do jednotného standardu ÚPD dle stavebního zákona a jeho prováděcích předpisů. Výše uvedené texty je tedy nutno chápat také ve smyslu těchto úprav.

Připomínka č.6, Připomínka č.7

Vyhodnocení připomínky:

Tangenciální propojení městských částí Brno-Komín a Brno - Bystrc s MČ Brno-Medlánky je dlouhodobě sledované už v platném ÚPmB, pro které je zde vymezena plocha komunikací a prostranství místního významu s navazující plochou krajinné zeleně pro možnost umístění stromořadí či jiného krajinného prvku v rekreačně využívaném území. V Návrhu nového ÚPmB se rovněž v kontinuitě se stávajícím ÚPmB vymezuje plocha veřejného prostranství, která kopíruje stávající zpevněnou cestu vedoucí přes předmětné území (agreguje částečně i návrhovou plochu krajinné zeleně KV ze stávajícího ÚPmB, což je dáno měřítkem nového ÚPmB) a která vytváří podmínky pro žádoucí prostupnost územím. Z hlediska koncepce uspořádání dopravy slouží tato plocha pro vedení samostatné cyklotrasy. Zajišťuje dopravní obsluhu pro rozvojovou část brněnské ZOO ze strany Brna-Bystrce a stabilizovaného areálu Pily ČR, dále pak stabilizovaného areálu Policie ČR a medláneckého letiště ze strany Brna-Medlánek. Převážná část území je však určena pro nestavební využití, které negeneruje dopravní zatížení. Koridor již v současné době plní funkci obsluhy navazujících pozemků a jeho vymezení je nezbytné. Jeho šířka neznamená „výstavbu“ komunikace v celé šíři, ale umožňuje „kultivaci“ nevyhovujícího stavu a doplnění např. oboustranného stromořadí a

zvýšení kvality prostupnosti pro pěší a cyklisty. To, jakým způsobem bude upraven provoz na tomto propojení nebo případně rozdělení na provozně nezávislé úseky není předmětem řešení územního plánu, ale úpravy organizace dopravy, která stanoví podmínky provozu, případně zamezí průjezdu nebo omezí některé nežádoucí pohyby.

Na základě rozhodnutí Rady města Brna (RMB) konané na schůzi RMB č.R8/127 zahájené dne 20.1.2021 s pokračováním dne 25.1.2021, uplatnil určený zastupitel, radní pro územní plánování RNDr. Filip Chvátal, PhD. u pořizovatele připravovaného Územního plánu města Brna – Odboru územního plánování a rozvoje MMB, ve smyslu § 53 odst. (1) zákona č. 183/2006 sb., o územním plánování a stavebním řádu, ve znění pozdějších předpisů, podnět, aby vyhodnocení výsledků projednání dokončil v souladu s doporučením RMB. Co se týče problematické oblasti rozvoje města RMB doporučila komunikační propojení Komín – Medlánky řešit jako návrhovou plochu veřejného prostranství O s tím, že část tohoto koridoru v prostoru od odbočky k rozvojové ploše ZOO k areálu Policie ČR bude stabilizován v rozsahu platného ÚPmB (bez integrace plochy zeleně).

Rozvojová lokalita Kn-6 pro rozvoj Zoologické zahrady musí mít územním plánem zajištěnou možnost dopravního napojení. Vymezení plochy veřejných prostranství pro zajištění dopravního napojení do západního vstupu ZOO tedy nelze vypustit.

Z výše uvedeného dále vyplývá, že veřejně prospěšná stavba Vy/O/0346 zůstane zachována.

Věcná podstata způsobů vypořádání předmětného podání zůstává nadále relevantní, přestože návrh nového územního plánu města Brna prošel přepracováním s ohledem na Pokyny ZMB z roku 2022 a byl uveden do jednotného standardu ÚPD dle stavebního zákona a jeho prováděcích předpisů. Výše uvedené texty je tedy nutno chápat také ve smyslu těchto úprav.

Pro úplnost doplňujeme, že na základě Pokynu č. 6) "Důkladné opakované posouzení připomínek městských částí z veřejného projednání" Zastupitelstva města Brna ze dne 21.06.2022, došlo v území kolem areálu bývalého JZD k úpravě návrhu spočívající v zapracování řešení dle ÚS Komín, Palcary - jih (Ing.arch. Jenčková, 08/2022). V území jsou nově vymezeny plochy smíšené obytné všeobecné, plochy občanského vybavení veřejného a s tím spojené upravené vedení dopravní infrastruktury.

Připomínka č.8

Vyhodnocení připomínky:

Rozsah rozvojové plochy Kn-6 "Zoologická zahrada" zpracovatel vyhodnotil na základě II. varianty Konceptu, která byla upravena na základě Pokynů pro zpracování Návrhu ÚPmB, které schválilo Zastupitelstvo města Brna usnesením č. ZM7/3871 na zasedání konaném dne 19. 6. 2018; a vychází taktéž z Generelu rozvoje ZOO města Brna z roku 2006. Plocha je určená pro expozici Safari. Zahrnuto je i plánované lokální biocentrum s regionálním biokoridorem.

Územní plán se netvoří na období v řádech jednotek let, ale na období několika desetiletí. Z toho důvodu nelze k vymezování nových návrhových ploch přistupovat prizmatem aktuálních plánů a projektů, ale je nutné umožnit vhodné rozšíření předmětných záměrů (v našem případě ZOO) i v dlouhodobém časovém horizontu.

Řešená lokalita bezprostředně navazuje na stávající areál brněnské ZOO, u kterého tak může dojít k plánovanému rozšíření. Je třeba uvést, že navrženým řešením dojde ke zmenšení ploch velkovýrobně obhospodařovaného půdního fondu, k jeho záboru však dojde s naprostým ohledem na přilehlé zemědělské plochy, u kterých nedojde ani ke snížení jejich prostupnosti ani ke ztížení jejich obhospodařování. SEA stanovuje, že plochy jsou akceptovatelné bez dalších podmínek nad rámec podmínek stanovených v ÚP.

Z toho důvodu bude rozvojová plocha Kn-6 ponechána v nezměněném stavu a ponechána bude také možnost nového vstupu na severní straně lokality. Návrh ÚPmB ovšem nestanovuje, a není to ani v jeho kompetenci, jaká bude konkrétní funkce a využití tohoto vstupu (např. zda půjde o vstup pro veřejnost nebo pouze o technický vstup). Z Návrhu ÚPmB

bude vypuštěna plocha veřejného prostranství původně vymezená pro umístění parkoviště u tohoto severního vstupu.

Věcná podstata způsobů vypořádání předmětného podání zůstává nadále relevantní, přestože návrh nového územního plánu města Brna prošel přepracováním s ohledem na Pokyny ZMB z roku 2022 a byl uveden do jednotného standardu ÚPD dle stavebního zákona a jeho prováděcích předpisů. Výše uvedené texty je tedy nutno chápat také ve smyslu těchto úprav.

Připomínka č.9

Vyhodnocení připomínky:

Nesouhlasíte s případnou výstavbou bytových domů, kterou umožňují předmětné plochy smíšené obytné v rozvojové lokalitě Me-1 a požadujete změnu ve prospěch ploch komerční vybavenosti (W/v3).

Zpracovatel prověřil nutnost doplnit plochy komerční vybavenosti, a to v severní a jižní části lokality v návaznosti na realizované areály při ulici Purkyňova. Navyšování dalších ploch W není v lokalitě nutné (vyjma ploch v jihozápadní a severozápadní části předmětné lokality, které doplňují souvislý pás ploch komerční vybavenosti a byl u nich ponechám způsob využití W a vymezené plochy W v severní části). Přeměnou původně plánovaných ploch W na plochy smíšené obytné (C) je reagováno na deficitní funkci bydlení, což je jeden z hlavních problémů současné doby. Zvýšení možnosti stavět objekty pro bydlení, resp. pro smíšenou funkci, je základním požadavkem města a jde o jednu z hlavních úloh územního plánu. Předepsaná územní studie prověří potřebu umístění občanského vybavení, mateřské školy a veřejného prostranství o ploše min. 3000 m². Pro tyto funkce je vhodná smíšená obytná plocha, mezi jejíž hlavní využití patří mimo bydlení také občanské vybavení shodné s plochami V a W, maloobchod, služby a nerušící výroba a sport. Ve smíšené obytné ploše je také nutné dodržet regulativ 30 % zeleně pro disponibilní pozemky, což se v plochách W v takové míře nevyžaduje. Navržená plocha smíšené obytné je z výše uvedených důvodů vhodnější jak plochy komerční vybavenosti W.

Věcná podstata způsobů vypořádání předmětného podání zůstává nadále relevantní, přestože návrh nového územního plánu města Brna prošel přepracováním s ohledem na Pokyny ZMB z roku 2022 a byl uveden do jednotného standardu ÚPD dle stavebního zákona a jeho prováděcích předpisů. Výše uvedené texty je tedy nutno chápat také ve smyslu těchto úprav.

Připomínka č.10

Vyhodnocení připomínky:

V rámci podání je vysloven nesouhlas se záměrem komunikačního propojení sběrného významu, označeného jako Me/1 z ul. Purkyňova do ul. Hudcova.

V souvislosti s úpravou komunikačních propojení v MČ Brno-Medlánky bude v návrhu pro opakované veřejné projednání upraven systém sběrných komunikací v území. Propojení sběrného charakteru Me/1 je sledováno v upravené poloze.

Prostup v území z ulice Purkyňovy do ulice Hudcovy je žádoucí ponechat koridorem veřejného prostranství.

Věcná podstata způsobů vypořádání předmětného podání zůstává nadále relevantní, přestože návrh nového územního plánu města Brna prošel přepracováním s ohledem na Pokyny ZMB z roku 2022 a byl uveden do jednotného standardu ÚPD dle stavebního zákona a jeho prováděcích předpisů. Výše uvedené texty je tedy nutno chápat také ve smyslu těchto úprav.

2007

MAGISTRÁT MĚSTA BRNA
ODBOR ÚZEMNÍHO PLÁNOVÁNÍ
A ROZVOJE

MAGISTRÁT MĚSTA BRNA
Odbor územního plánování a rozvoje
Došlo dne: 29-06-2020
Č.j. MMB: 0309237
Příl.:

PODÁNÍ K NÁVRHU

Návrh Územního plánu města Brna

Podatel	
Typ subjektu:	Fyzická osoba
Příjmení, jméno:	[REDACTED]
Adresa / sídlo:	[REDACTED]
Kontakt:	[REDACTED]

Přípomínka	Číslo:	1
------------	--------	---

V případě parcely [REDACTED] v k. ú. Maloměřice se dle dosud platného územního plánu jedná o plochu ostatní městské zeleně a smíšenou plochu výroby a služeb.

Dle návrhu nového územního plánu se má dotčená parcela změnit na plochu bydlení s volnou strukturou zástavby s výškovou úrovní zástavby 6 - 16 m. V okolí se však nachází pouze zástavba odpovídající struktuře zástavby rezidenční nízkopodlažní s výškovou úrovní zástavby 3 - 10 m. Vyšší zástavba než zástavba stávající je pro dané území nevhodná.

Přes dotčenou parcelu je vedeno potrubí parovodu, který zásobuje kotelnu, umístěnou na parcele č. [REDACTED] z které jsou vytápěny přilehlé bytové domy, umístění na parcelách č. [REDACTED]. Z toho důvodu nemůže být dotčená parcela zastavěna.

V předmětném území je problematické parkování. Není možné toto území zatížit zvýšeným provozem vzhledem k novým územním plánem předpokládanému bydlení s potřebou vyššího počtu parkovacích míst.

Dotčená parcela je zelenou plochou, která je vzhledem ke stávající husté zástavbě v daném území potřebná. Daná lokalita je sevřena areálem Zbrojovky, areálem Zetoru motory, a povrchovým vedením parovodu. Příjezd je možný pouze ulicí Dolnopolská, kde je zřízena Zóna 30. Na blízkém Tomkově náměstí je plánována výstavba nového mostu jako součásti velkého městského okruhu. Cca 150 metrů od daného území se nachází těleso kolejí Českých drah. Dané území je tak nadměru zatíženo zplodinami a prachem, přičemž v souvislosti s plánovanou výstavbou VMO se situace ještě zhorší.

Navrhuji, aby předmětná parcela byla ponechána jako plocha ostatní městské zeleně.

Statutární město Brno
Doručeno: 29.06.2020
MMB/0309237/2020
listy: 1 přílohy:
druh: 1 / sv:



V [REDACTED] dne 29.6.2020	Podpis [REDACTED]
----------------------------	-------------------

Vyplněný formulář zašlete na níže uvedenou adresu:
Magistrát města Brna, Odbor územního plánování a rozvoje, Kounicova 67, 601 67 Brno

MMB/0309237/2020

Připomínka č.1

Vyhodnocení připomínky:

Pozemek parc. č. 1427/11 k. ú. Maloměřice v nároží ulice Dolnopolní a Baarovo nábřeží je jako celek podměrečný, nedosahuje minimální výměry 0,2 ha pro vymezení samostatné plochy s rozdílným způsobem využití, viz kapitola 5.7.1 textové části Odůvodnění.

Dle platného ÚPmB je pozemek zčásti stabilizovanou plochou městské zeleně, zčásti návrhovou plochou smíšenou, slouží jako ozeleněné veřejné prostranství. Nový ÚP jej stabilizuje a zahrnuje do stabilizované plochy bydlení, čímž další využívání pozemku pro veřejné prostranství není znemožněno. Toto prostranství se zelení je však z pohledu MČ významné, a proto bude v rozsahu stávající plochy zeleně z platného ÚPmB zahrnuto do navazující plochy veřejného prostranství.

Věcná podstata způsobů vypořádání předmětného podání zůstává nadále relevantní, přestože návrh nového územního plánu města Brna prošel přepracováním s ohledem na Pokyny ZMB z roku 2022 a byl uveden do jednotného standardu ÚPD dle stavebního zákona a jeho prováděcích předpisů. Výše uvedené texty je tedy nutno chápat také ve smyslu těchto úprav.

Došlo dne: 29-06-2020

Č.j. MMB: 0309240

Příl.:

MAGISTRÁT MĚSTA BRNA
Odbor územního plánování a rozvoje
Kounicova 67
601 67 Brno

4981

NÁMITKA / PŘIPOMÍNKA*

NÁZEV PROJEDNÁVANÉ ÚPD

Návrh ÚPmB

Identifikační údaje podatele

Fyzická osoba/právnícká osoba

Jméno, příjmení /
Název společnosti

Datum narození/
Identifikační číslo

Trvalé bydliště/
sídlo

Jsem ~~nejsem~~* občan města Brna

Jsem ~~nejsem~~* vlastníkem pozemku/ů nebo stavby
v ploše dotčené navrhovanou změnou

Upřesnění obsahu námítky/připomínky

•K textové části

•Ke grafické části

Městská část

Tuřany

Katastrální území

Holásky [612243]

Parcelní čísla pozemků (adresa, doplňující popis
lokality)

Lokalita Ho-2, S/ol. pozemky vymezené
komunikacemi (p.č. [redacted])

Text námítky/připomínky včetně ZDUVODNĚNÍ

přílohy: v textu níže

- ano
- ne

nehodící se škrtněte

Statutární město Brno
Doručeno: 29.06.2020
MMB/0309240/2020
listy: 1 přílohy:
druh: 11/sv:



mhb1e67720d0ca

Připomínka –námitka se týká funkčního vymezení uvedené plochy jako plochy pro sport.

V předmětném území

upřednostňuji využití lokality jako: * (nehodící se škrtněte)

- plocha bydlení (rodinné domy nebo obdobné, nízkopodlažní, volná nebo kompaktní)
- plocha rekreace (nízkopodlažní, volná, nebo kompaktní, stavby pro rodinnou rekreaci do 80m2)
- plocha zahrádek (zástavba max. zahradní chaty do 40m2 vč. verand, vstupů a teras)
- ~~- plocha sportu (stavby pro sport a pohybovou aktivitu, přípustné je ubytování pro sportovce, bydlení správce či provozovatele sportovního zařízení)~~

nesouhlasím s využitím lokality jako : * (nehodící se škrtněte)

- ~~- plocha bydlení (zástavba rodinné domy nebo obdobná, nízkopodlažní, volná nebo kompaktní)~~
- ~~- plocha rekreace (zástavba nízkopodlažní, volná, nebo kompaktní, stavby pro rodinnou rekreaci do 80m2)~~
- ~~- plocha zahrádek (zástavba volná, zahradní chaty do 40m2 vč. verand, vstupů a teras)~~
- plocha sportu (stavby pro sport a pohybovou aktivitu, přípustné je ubytování pro sportovce, bydlení správce či provozovatele sportovního zařízení)

Zdůvodnění:

1. Návrh je v rozporu s cíli územního plánování (183/2006, § 18, odst. 2), protože porušuje dlouhodobý přirozený vývoj území a zasahuje nevyváženě, jednostranně a zbytečně do stávajících soukromých zájmů stávajících majitelů pozemků v lokalitě.

Nebyl brán zřetel na to, že v území stabilizované plochy pro individuální rodinnou rekreaci se nachází přibližně 40 soukromých pozemků, z nichž je většina používána ke svému účelu jako chalupy a zahrádky, nebo políčka pro drobnou zemědělskou činnost, sady, případně louky. Většina plochy je využívána intenzivně, některé pouze občasně, ale žádné plochy zde nejsou dlouhodobě zcela neudržované. V lokalitě je 14 soukromých objektů (některé zděné vícepodlažní, celoročně obyvatelné a užívané), což znamená, že je zastavěno více než 1/3 pozemků. Nové objekty se staví, nebo se upravují původní a lokalita se přirozeně stavebně rozvíjí a doplňuje v souladu s dlouhodobými záměry územního plánování. Z toho plyne, že lokalita plní svůj účel a že dlouhodobě deklarovaný účel lokality založil předpoklad vlastníků jednajících v opodstatněném přesvědčení, že i následující územní plán naváže na stávající funkci a lokalitu buďto zachová pro rekreaci, případně umožní vlastníkům a uživatelům území rozvíjet stávající funkci celoroční rekreace, pobývání a drobného zahrádkářství a sadářství formou stávající nebo formou rodinného bydlení a soukromých zahrad. Rozvoj lokality formou rodinného bydlení byl naznačen i ve dvou ze tří variant prezentovaného konceptu územního plánu. Zachování individuálních zahrádek, nebo změnu na rodinné bydlení předpokládaly i další dokumenty a studie zabývající se v průběhu mnoha let touto lokalitou (Urbanistická studie „Přírodně rekreační areál Chrlice – Holásky“ (zpracovatel ATELIER ERA, objednatel SMBRno, 4/2007, Plán revitalizace Holáseckých jezer 2012, Urbanistická studie Obytný soubor Holásecká jezera (zpracovatel Atelier KO&SA, zadavatel KOMFORT, a.s., 3/2008, Posouzení intenzity využití území m.č. Brno Tuřany, lokalita V Aleji, k.ú. Holásky, Ing. arch Jan Mužík listopad 2010, původní zrušený ÚPMB, atd..). V pravdě je třeba říct, že lokalita byla v souvislosti s občanskou aktivitou mnohokrát projednávána a odborně zpracovávána formou studií a projektů a nikdy v historii se na předmětném vymezeném území o rozšíření nebo zřízení

sportovního areálu nikdy neuvažovalo a proto je návrh ÚP bez konzultace s dotčenými osobami obrovským překvapením. Opět je třeba říct, že vlastníci budov a pozemků investují velké úsilí a finanční prostředky po mnoho let v dobré víře, (dnes běžně formou úvěrů), a že tyto pozemky jsou užívány často v řádu desítek let a někdy i po mnoho generací, že jim tyto náklady a z toho plynoucí osobní a hmotné ztráty nebude možné nahradit. Je velkým paradoxem, že se ruší a ničí stávající historická lokalita, která by mohla projít plynulou přirozenou urbanizací a bude obětována na úkor mnoha jiných, pro sportovní užití vhodnějších pozemků v okolí.

2. Návrh je v rozporu s cíli územního plánování (183/2006, § 18, odst. 4), protože porušuje přírodní, kulturní a civilizační a urbanistické hodnoty území, oslabuje společenský a hospodářský potenciál rozvoje území.

Sloučení předmětného území do jedné funkce a přerušení stávajícího využití může mít další vážné dopady. Drobné zahrádky a rekreační objekty jsou zachyceny na ortofoto 1976, zahrádky s identickým členěním parcel zřetelné na ortofotomapě z roku 1953. Na historických mapách vojenského mapování i mapách stabilního katastru datovaných 1825 jsou opět stávajícím způsobem členěné pozemky využité jako sady a zahrádky a celá lokalita, včetně ploch současných rybníků, je pojmenována zahrádky, to vše ještě před vznikem stávající podoby rybníků. Z toho je možné usuzovat, že lokalita je již po mnoho staletí využívána jako drobné individuální zahrádky a bez ohledu na měnící se podnebí, přírodní, politické i socio-ekonomické a společenské podmínky mělo stávající členění a stávající účel pro naše předky význam - možná ve výborné úrodnosti přirozeně podmáčeného území s bohatou úrodnou půdou, které díky dlouhodobé stabilitě vodního režimu nepodléhá klimatickým změnám, možná kvůli vysázeným stromům a záhonům které bránily ve splavování zeminy z krajiny. Historické členění na drobné pozemky ukazuje možná na to, že údržba pozemků byla možná natolik náročná, že se na ní podílelo tradičně mnoho rodin i pracovních sil. Přínosy z obtížně obhospodařovatelných ale úrodných drobných pozemků byli možná natolik uspokojivé, že soukromé využívání území přetrvávalo věky. Nikde se v historických mapách ani novodobých studiích neprojevuje nově požadovaná průchodnost východozápadním směrem, možná právě kvůli nevhodné konfiguraci terénu a podmáčení lokality veškeré cesty zahrádky vždy obcházely, přičemž průchodnost pro rostliny a drobné živočichy je v druhově rozmanitém biotopu zahrádek, políček a luk výhodnější než v monokultuře trávníků, udržované zeleně, nebo zpevněných ploch sportovního areálu. To je možné poznat i z velkého množství divoké zvěře, které tuto lokalitu spolu s Jezery obývají a využívají (zajíci, bažanti, dokonce srny, atd..) Z toho je také možné předpokládat, že je stávající využití hluboce otisknuto do paměti krajiny a živé i neživé přírody, zahrádky zde byly prokazatelně před jezery i před většinou zástavby v k.ú.! a mají možná hlubší kulturní a ekologický význam, než jsme schopni v omezeném čase našich životů zjistit a pochopit. Je otázkou, zda by neměl být chráněn jejich historický a kulturní význam obdobně jako přírodní význam jezer. Zničením této lokality bude poškozena historická paměť krajiny a až bude tato funkce možná za deset nebo sto let znovu požadována, lokalita již bude z tohoto pohledu znehodnocena. Lidé s historickou pamětí (hospodařící dnes s minimálními náklady pro společnost a s prospěchem pro sebe i okolí) lokalitu nuceně opustí a náklady na udržení stávajících funkcí bude představovat obrovské náklady bez možnosti reálného společenského užitku.

3. Návrh je v rozporu s cíli územního plánování (183/2006, § 18, odst. 2), protože neumožňuje dosažení obecně prospěšného souladu veřejných a soukromých zájmů na rozvoji území tím, že lokalita je pro sportovní využití zcela nevhodná.

Přínosem má být vznik sportovní lokality. Díky prostorovým a přírodním podmínkám je tato funkce naprosto nevhodná a je jí možné lépe realizovat na volných sousedních lokalitách, loukách nebo ucelených plochách zemědělské půdy na rovném a dobře přístupném terénu, kde jsou a byly tyto lokality i v koncepčních variantách i v návrhu ÚP vyznačeny. Jsou zmiňovány např. i v Urbanistických studiích (Urbanistická studie „Přírodně rekreační areál Chrlice – Holásky“ (zpracovatel ATELIER ERA, objednatel SMBrno, 4/2007 a v současných historických územních plánech)

Je třeba říci, že předmětná lokalita je na hraně s komunikací (p.č. 2352) značně svazité (dle mapy ZABAGED běžný spád v území 10%, reálně lokálně běžně i přes 20%) se značným samovolným splavováním a sesouváním půdy při nevhodném obhospodařování, po deštích je lokalita značně zamokřená a obtížně průchodná, v plochách přiléhajících k rybníkům i na komunikacích zde pravidelně vystupuje nad povrch hladina spodní vody (i několik dnů po deštích). Plochy nezpevněných komunikací se po léta lokálně propadají a pro zachování průjezdu je nutné několikrát za rok zasypávat díry, na čemž se podílí kromě obce i dobrovolně a bezplatně majitelé pozemků. Požadovaná průchodnost touto lokalitou po větších deštích je kvůli značnému podmáčení a lokálně strmým svahům

velmi obtížná, nepohodlná a často nereálná. Negativním vlivům, především splavování zeminy, brání drobná činnost a úsilí zahrádkářů v území, výsadba ovocných stromů, úpravy záhonů, údržba budov, zídek a travnatých i zpevněných ploch, i např. lokálně citlivý způsob orby za pomoci koňského spřežení atd. To vše zadržuje vodu a zeminu a přitom zachovává lokalitu produktivní a zároveň klidovou pro přírodně-rekreační účely. Vysoká hladina spodní vody je právě velmi vhodná pro stávající zahrádkářské využití a pro drobné individuální pěstování plodin a stromů, kterému nevadí obtížná dostupnost lokality a případné nastoupání vody nezpůsobuje téměř žádné škody, neboť s tím dlouhodobí vlastníci pozemků ze zkušenosti počítají a zřizují drobná protipatření. Je obtížné si v této lokalitě představit jakoukoliv sportovní činnost bez obrovských investic do terénních úprav, opěrných zdí, odvodnění lokality a dalších investic do soustavné údržby po celý rok pro zachování prostředí, které bude nepřirozené. Dřívější územní plán v této lokalitě předpokládal záplavové území a v době delších dešťů zde také voda častokrát značně nastoupala. Ani několik posledních suchých let výrazně nesnížilo hladinu spodní vody, která je i nyní v roce 2020 dle prokazatelných znaků stále velmi blízko pod úrovní terénu a lokalita je tak neustále ohrožena podmáčením bez ohledu na změnu hranice záplavového území v územně plánovacích podkladech. Spodní voda a podmáčení totiž nepochází ze vzednutí vodních toků, ale jde o podpovrchovou vodu stékající z velkého území okolních svahů napájejících široce otevřené údolí mezi Tuřany a Moravany.

4. Takovouto změnu v území, která zásadně omezí práva vlastníků, jedná evidentně nevyváženým způsobem v neprospěch současných majitelů pozemků a zásadním způsobem změni charakter a využití území i pro veřejnost, by bylo obtížné zdůvodnit i u funkcí zásadního a nenahraditelného významu, které by nebylo možné realizovat jiným způsobem. Pruh na jedné straně svažité a na druhé podmáčené plochy vymezené pro sportoviště mezi mnoha dalšími více vhodnými a pro daný účel určenými plochami je nesmyslné plýtvání územím a potenciálně způsobí obrovské veřejné náklady bez jakéhokoliv společenského významu.

v Jeně dne 29.6.2020

Podpis:

*nehodící se škrtněte

Lebreux Ingeborg (Magistrát města Brna)

Od:
Odesláno:
Komu:
Předmět:
Přílohy:



Dobrý den,

dříve jsem byla majitelka pozemku parcela č. [redacted] Holáskách.

V příloze emailu zasílám PŘIPOMÍNKU k Návrhu UPmB městská část Tuřany, katastrální území Holásky.

Přeji příjemný den.



MMB/0309240/2020

Připomínka

Vyhodnocení připomínky:

Je požadováno místo plochy S/o1 v lokalitě Ho-2 vymezené v Návrhu nového ÚPmB (6/2020) vymezit plochu bydlení, nebo plochu rekreace, nebo plochu zahrádek. Plocha sportu S/o1 v lokalitě Ho-2 je v platném ÚPmB určena pro sport jen v severní části lokality. Zbývající část je využívána pro zahrádky v souladu s platným ÚPmB. I další soukromí vlastníci pozemků s plochou sportu v lokalitě Ho-2 nesouhlasí. Preferují místo plochy sportu plochu bydlení, rekreace, nebo zahrádek. Vzhledem k požadavku MČ a námitkám vlastníků pozemků dává pořizovatel pokyn vymezit část plochy sportu S/o1 v lokalitě Ho-2 do plochy zahrádek s vymezením prostupu do navazujícího území na pozemcích ve vlastnictví statutárního města Brna. Tak bude zajištěna kontinuita funkčního využití pozemků v nové územně plánovací 7981dokumentaci. Vzhledem k tomu, že pozemky v předmětné ploše sportu jsou ve vlastnictví několika třetích osob, jejich využití pro sport je obtížné. S ohledem na výše uvedené bude rozsah rozvojové lokality Ho-2 upraven.

Věcná podstata způsobů vypořádání předmětného podání zůstává nadále relevantní, přestože návrh nového územního plánu města Brna prošel přepracováním s ohledem na Pokyny ZMB z roku 2022 a byl uveden do jednotného standardu ÚPD dle stavebního zákona a jeho prováděcích předpisů. Výše uvedené texty je tedy nutno chápat také ve smyslu těchto úprav.

Statutární město Brno

Doručeno: 29.06.2020

MMB/0309245/2020

lístky: 1

přílohy:

druh:

l1/sv:



mmb1es7739d0cf

NÁMITKA / PŘÍPOMÍNKA

PO31

MAGISTRÁT MĚSTA BRNA

Odbor územního plánování a rozvoje

Kounicova 67

601 MAGISTRÁT MĚSTA BRNA
Odbor územního plánování a rozvoje

Došlo dne: 30-06-2020

Č.j. MMB: 0309245

Příl.:

NÁZEV PROJEDNÁVANÉ ÚPD

Identifikační údaje podatele

Fyzická osoba/právnícká osoba

Jméno, příjmení /
Název společnosti

Datum narození/
Identifikační číslo

Trvalé bydliště/
sídl

Jsem - nejsem*) občan města Brna

navrhovanou změnou
Katastrální území 612014, parc č.

Upřesnění obsahu námítky/přípomínky

K textové části

Ke grafické části

K procesu pořizování

Městská část

411906 Starý Lískovec

Katastrální území

612014 Starý Lískovec

Parcelní čísla pozemků (adresa,
doplňující popis lokality)

Text námítky/přípomínky včetně ZDŮVODNĚNÍ

přílohy:

ano

ne

1
-
3

Nesouhlasím se změnou využití výše uvedených pozemků, neboť slouží jako parkoviště pro bytové domy Osová 579/2, 591/4, 593/6, 596/8, Mikulášskovo nám. 561/1, 562/2, 563/3, 564/4, 565/5 a 566/6. V těchto 10 bytových domech je celkem 220 bytových jednotek, kterým by dotčenou změnou využití pozemků dle záměru nového územního plánu zůstalo k dispozici pouze 26 parkovacích míst při ulici Osová, východně od domů Osová 579/2, 591/4, 593/6, 596/8. Parkoviště navíc využívají také obyvatelé domů Vedlejší 694/2, 695/4, 696/6 a 697/8 z katastrálního území Bohunice, neboť v jejich okolí je parkovacích míst málo. Navrhuji změnu využití ploch na dopravní infrastrukturu a u pozemku a 2819/1 (B/v4) navíc vyjmutí z rozvojové lokality.

1
-
3

V Brně dne 29.6.2020

Podpis:

*nehodící se škrtněte

Vážení spoluobčané,

Veřejný příslib politika
(Starosty MČ St. Lískovce)

v uplynulých dnech se na nás snesla zcela nepravdivá kritika, pro kterou neexistuje relevantní důvod.

Už od začátku našeho působení si zakládáme na transparentnosti a poskytování informací našim spoluobčanům, ať už skrze Starolískovecký zpravodaj či sociální média. Pokaždé, když naši městskou část čekalo zásadní rozhodnutí, poskytli jsme o dané věci podrobné informace, uspořádali veřejnou besedu či se s vámi osobně sešli.

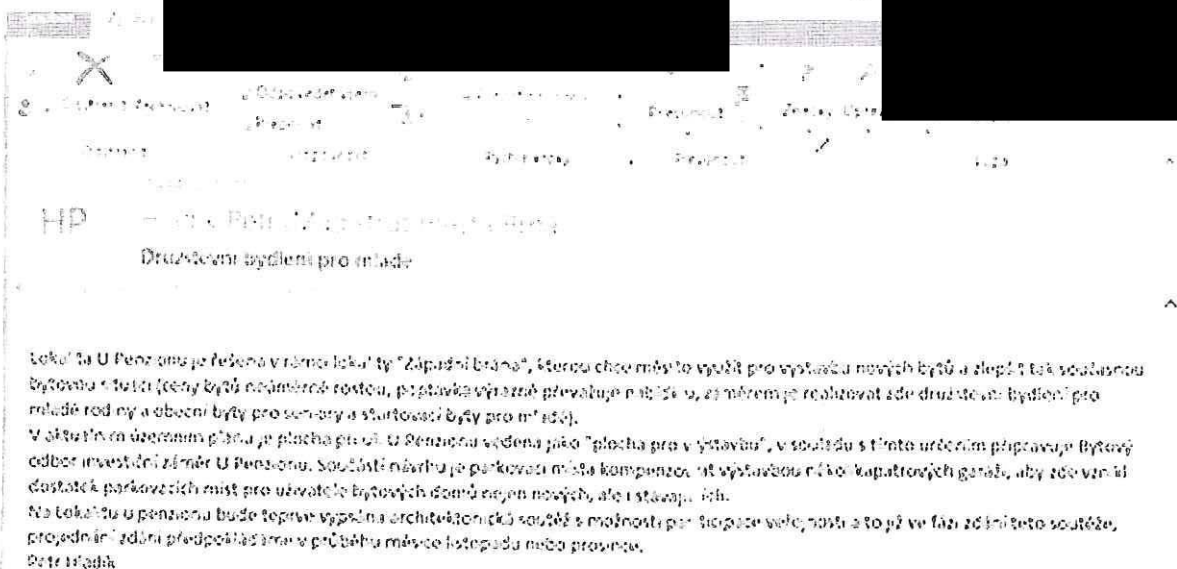
Nejinak je tomu i v případě záměru města s výstavbou v rámci družstevního bydlení. Koncepce byla teprve nedávno schválena městem Brnem a skutečně se v ní hovoří o lokalitě U Penzionu. Avšak stále je vše ve fázi koncepce a příprav a jak se níže můžete přesvědčit z oficiálního emailu pana náměstka Hladíka, dříve, než se kopne do země, budou občané Lískovce o všem informováni a veškeré námitky a návrhy budou projednány. Od záměru architektonické soutěže totiž k samotné realizaci vede ještě velmi dlouhá cesta. Teprve tato architektonická soutěž popíše, zda, jak a co lze kde postavit. Poté bude naše městská část oslovena, abychom zprostředkovali veřejné projednání s Vámi a teprve následně se k tomu bude vyjadřovat naše zastupitelstvo. Než k tomu dojde, uplyne ještě mnoho vody v Leskavě. Nenechte se tedy vystrašit těmi, co v rámci svého nečestného předvolebního boje tvrdí, že výstavba začne zakrátko a přijdeme o parkovací místa. My oba dva v této chvíli víme, že nikdy nedáme kladné vyjádření k ničemu, co by ubralo parkovací místa, zhoršilo dopravní situaci, případně snížilo kvalitu bydlení našich občanů.

Absurdní na celé této záležitosti je hlavně to, že celá tato „pseudokauza“ vyvolala místní organizace politického hnutí ANO, které řídí toto město, a je zásadním spoluvůrcem celého tohoto budoucího záměru. Primátor města Brna, pan Ing. Petr Vokřál (ANO) se dnes starostovi naší městské části telefonicky omluvil za chování místních kandidátů hnutí ANO do ZMČ Brno-Starý Lískovec.

Vážení občané, nikdy jsme nerozhodovali bez znalosti vašich názorů. Takto tomu bylo vždy a s tímto můžete u nás počítat i do budoucna. Vždy budeme hájit zájmy občanů naší městské části.

V Brně dne:

Vladan Krásný



MMB/0309245/2020

Připomínka č.1

Vyhodnocení připomínky:

Návrhová plocha B/v4 při ulici U penzionu vymezená v rámci rozvojové lokality SL-3 je převzata z platného ÚPmB, kde je také vymezena návrhová plocha bydlení s IPP 2,4. Nejde proto o změnu ve stavu využití oproti dnes platnému stavu. Lokalita s pozemky v majetku smB je dlouhodobě určena pro výstavbu bydlení a řešení potřeb výstavby obecního bytového fondu; požadované nové vymezení jako plocha pro dopravu (parkování) není v souladu se záměry města. Výstavba bydlení v ploše B/v4 je žádoucí i s ohledem na probíhající investici-prodloužení tramvajové tratě, která zajistí obyvatelům komfortní dostupnost na VHD.

Předmětná návrhová plocha B/v4 nebude vyjmuta z rozvojové lokality SL-3.. Návrhové plochy stavební jsou vždy součástí rozvojových lokalit z důvodu, aby mohly být podmínky jejich využití definovány v příslušné kartě lokality, která je součástí výroku nového ÚP.

Věcná podstata způsobů vypořádání předmětného podání zůstává nadále relevantní, přestože návrh nového územního plánu města Brna prošel přepracováním s ohledem na Pokyny ZMB z roku 2022 a byl uveden do jednotného standardu ÚPD dle stavebního zákona a jeho prováděcích předpisů. Výše uvedené texty je tedy nutno chápat také ve smyslu těchto úprav. Vyhodnocení doplňujeme o informaci, že v Návrhu nového UP 2024 byla rozvojová lokalita SL-3 v části jižně ulice U Penzionu upravena tak, že místo návrhové plochy bydlení je vymezena návrhová plocha smíšená obytná SU/V4.
(Tramvajová trať je již zprovozněna.)

Připomínka č.2

Vyhodnocení připomínky:

K zachování parkovacích míst lze uvést, že plochy smíšené obytné toto umožňují. Vzhledem ke skutečnosti, že předmětný pozemek je ve vlastnictví města Brna, tedy zadavatele ÚP, lze konstatovat, že vlastník pozemku s návrhem souhlasí. Je tedy pouze věcí vlastníka, zdali parkovací stání zachová. Parkovací plochy jsou zajišťovány vždy na vlastních pozemcích. Pro výškové stavby v lokalitě Západní brána musí být realizovány podzemní garáže, pouze malá část parkovacích míst bude realizována na terénu podél obslužných komunikací.

Věcná podstata způsobů vypořádání předmětného podání zůstává nadále relevantní, přestože návrh nového územního plánu města Brna prošel přepracováním s ohledem na Pokyny ZMB z roku 2022 a byl uveden do jednotného standardu ÚPD dle stavebního zákona a jeho prováděcích předpisů. Výše uvedené texty je tedy nutno chápat také ve smyslu těchto úprav.

Připomínka č.3

Vyhodnocení připomínky:

Podatel požaduje změnu plochy komerční vybavenosti, jejíž součástí je pozemek parc. č. 2776, k. ú. Starý Lískovec na plochu dopravní infrastruktury. Jedná se o lokalitu s dobrou dopravní dostupností, jak MHD, tak IAD. Lokalita je proto pro komerční využití vhodná. Taktéž je vhodné doplnit uliční frontu kolem ulice Osová. K zachování parkovacích míst lze uvést, že plochy komerční vybavenosti toto umožňují. Vzhledem ke skutečnosti, že předmětný pozemek je ve vlastnictví města Brna, konečné využití plochy je tedy v kompetenci vlastníka - tj. samosprávy.

Věcná podstata způsobů vypořádání předmětného podání se mění, a to i ve vazbě na skutečnost, že návrh nového územního plánu města Brna prošel přepracováním s ohledem na Pokyny ZMB z roku 2022 a byl uveden do jednotného standardu ÚPD dle stavebního zákona a jeho prováděcích předpisů, tj. výše uvedené texty je nutno chápat ve smyslu těchto úprav.

Vyhodnocení se mění takto:

Podatel požaduje změnu plochy komerční vybavenosti, jejíž součástí je pozemek parc. č. 2776, k. ú. Starý Lískovec na plochu dopravní infrastruktury. Je vhodné doplnit uliční frontu kolem ulice Osová. Na základě podnětu městské části byla plocha vymezena jako plocha smíšená obytná všeobecná (SU). K zachování parkovacích míst lze uvést, že plochy smíšené toto umožňují. Vzhledem ke skutečnosti, že předmětný pozemek je ve vlastnictví města Brna, konečné využití plochy je tedy v kompetenci vlastníka - tj. samosprávy.

Magistrát města Brna
Odbor územního plánování a rozvoje
Kounicova 67
601 67 Brno

7933


MAGISTRÁT MĚSTA BRNA Odbor územního plánování a rozvoje
Došlo dne: 30-06-2020
Č.j. MMB: 0309261
Příl:

NÁMITKA – PŘIPOMÍNKA*
proti návrhu Územního plánu města Brna, jeho grafické i textové části

(* nehodící se škrtněte)

Identifikační údaje

Jméno, příjmení
Datum narození
Trvalé bydliště



Statutární město Brno

Doručeno: 30.06.2020

MMB/0309261/2020

listy: 1 přílohy:

druh: 11/sv:



mmh1e s7739d0e2

~~Jsem~~ nejsem* vlastníkem pozemku/ů nebo stavby v ploše dotčené navrhovanou změnou

Katastrální území Ivanovice, parcela



Vznáším tyto námitky – připomínky*:

1)

Dotčené území: Brno-Ivanovice, plocha mezi ulicemi Řečkovická, Hradecká a Černoohorská

a) Plocha pod stávající stavbou nákupního centra Bauhaus

- Zásadně nesouhlasím se změnou této plochy v navrhovanou plochu X/a2.

Zdůvodnění:

Plocha X/a2 mezi ulicemi Řečkovická, Černoohorská a Hradecká v Brně-Ivanovicích je vedena jako stabilizovaná plocha pro obchod, nicméně stávající stavba nákupního centra Bauhaus byla postavena bez potřebného stavebního povolení, resp. na základě nezákonně vydaného certifikátu autorizovaného inspektora.

Tento certifikát byl rozhodnutím Magistrátu města Brna ze dne 10. 3. 2017 č.j. MMB/0104559/2017 prohlášen za od počátku neplatný s tím, že právo stavby ke stavbě nákupního centra Bauhaus nikdy nevzniklo.

Rozhodnutí Magistrátu bylo následně potvrzeno jak Krajským úřadem Jihomoravského kraje, tak Krajským soudem v Brně. V současné době ohledně stavby nákupního centra Bauhaus probíhá řízení o odstranění stavby a řízení o dodatečném povolení stavby. Návrh ÚPmB tedy tímto způsobem de facto legalizuje černou stavbu a akceptuje změnu, která byla danému území vnucena nezákonným postupem soukromého subjektu, aniž by této změně předcházelo náležité správní řízení vedené k zajištění ochrany veřejných i soukromých zájmů.

Tuto a ze severu k ní přiléhající plochu pro komerční využití navrhuji převést na funkci smíšenou obytnou, tak, jak je definována ve stávajícím územním plánu. Navrhovaný způsob využití X/a2 je pro tuto oblast zcela nevhodný vzhledem k bezprostřední blízkosti existující obytné zástavby Ivanovic. Navíc nelze v žádném případě souhlasit se zařazením této plochy mezi plochy stabilizované, tj. území, ve kterých se stávající účel využití území nebude zásadním způsobem měnit, neboť se tím zcela nepřijatelným způsobem předjímá a zároveň i ovlivňuje výsledek probíhajícího řízení o odstranění stavby, resp. o vydání dodatečného stavebního povolení.

Navrhuji proto, aby:

- plocha mezi ulicemi Řečkovická, Černohorská a Hradecká v Brně-Ivanovicích, v Návrhu ÚPmB definovaná jako stabilizovaná plocha X/a2 (objekt BAUHAUSu), byla definována jako návrhová plocha komerční vybavenosti (W/a2) – funkční plocha „SV“ neboli „Smíšené plochy výroby a služeb“ dle stávajícího územního plánu svými regulativy totiž odpovídá plochám W (plochy komerční vybavenosti) dle Návrhu ÚPmB,

- b) Sousedící lokalita severně nad stavbou Bauhaus – v návrhu označená jako I-2
- Zásadně nesouhlasím se změnou stávající plochy B na plochu komerční vybavenosti W/a3.
 - Navrhuji definovat tuto lokalitu I-2 jako plochu B, případně v kombinaci se smíšenou obytnou (C/r2) při ulici Hradecká.

- c) Navazující lokalita severně směrem k obci Česká - rozvojová lokalita E-2 (rezerva)
- Nesouhlasím se změnou stávající zemědělské plochy na plochu E-2 pro lehkou výrobu v celé ploše. Připomínám, že se zde nachází nejkvalitnější zemědělská půda (jedná se i o zemědělský půdní fond s I. třídou ochrany). Přípustná je územní rezerva pro W/a3 pouze v části podél ulice Hradecká. Při ulici Černohorská ponechat stávající zelenou plochu případně v kombinaci s plochou bydlení B v souladu s protější stranou ulice Černohorská.
 - V případě zástavby této lokality požadují vést hlavní dopravní obsluhu této nové lokality novým sjezdem z mag. Hradecká a napojení musí být vyřešeno v rámci tohoto území nebo na bezprostředně přilehlých plochách, např. společně u plochy D/v2.

Zdůvodnění:

MČ Ivanovice je vyhledávanou lokalitou pro klidné bydlení, a to pro svůj přírodní a venkovský charakter. Výstavba obchodních center a průmyslových objektů v těsné blízkosti rodinných domků znamená záměrné zničení hodnotného bydlení, snížení kvality života a likvidaci této krásné městské části. Návrh Územního plánu města Brna není v žádném případě přínosem pro obyvatele Ivanovic, je přínosem pouze pro developerské a stavební společnosti a jeho výsledkem bude negativní dopad na lidské zdraví a životní prostředí. Žádám, aby MČ Ivanovice zůstala zachována ve své původní podobě především jako lokalita rodinných domků určená pro klidné bydlení a aby i v souladu s tímto probíhal další rozvoj Ivanovic. Návrh ÚP města Brna pro MČ Ivanovice navíc zcela odporuje celospolečenskému úsilí o záchranu životního prostředí a naopak ještě více prohloubí již nyní alarmující problémy, jako je znečištění ovzduší, degradace půdy, nedostatek vody v krajině, hlukové a světelné znečištění apod.

2)

Dotčené území: MČ Brno-Ivanovice směrem k MČ Medlánky a Řečkovice

- a) Propojovací komunikace vedená mezi městskými částmi Brno-Ivanovice, Řečkovice a Medlánky.
- Nesouhlasím s vybudováním nové propojovací komunikace mezi výše uvedenými městskými částmi.
 - Požaduji vypuštění této plánované komunikace

Zdůvodnění: Komunikace by přivedla další zátěž z dopravy z jiných MČ do stabilizovaných ploch bydlení v naší MČ, která je již tak silně zatížena smogem a hlukem z dopravy z ulic Hradecká a Černohorská. Ivanovice by se navíc staly tranzitní městskou částí. Předmětná komunikace zásadním způsobem poškozuje chráněný zdroj pitné vody v prostoru hranice katastru Ivanovice a Řečkovice, přičemž vodní zdroje v současné situaci sucha požívají zvláště zvýšené ochrany.

- b) Lokalita R-3 – nesouhlasím s výškou k naší MČ přiléhající plánované obytné zástavby a se

~~svedením dopravy z těchto sousedících ploch do k. ú. Ivanovice.~~

6

- Požaduji zásadní snížení intenzity využití území v návrhové ploše R-3 a její změnu výhradně na méně intenzivní nízkopodlažní výstavbu do úrovně podlažnosti 2 a strukturu zástavby změnit na rezidenční nízkopodlažní r (konkrétně změnit plochy B/v3 a C/v3 na B/r2 a C/r2) a její funkční komunikační napojení do území té městské části, kde je tato výstavba plánována. Požaduji také výrazné rozšíření ploch zeleně Z.

7


6

7

Zdůvodnění: Chci tímto eliminovat vznik zvýšeného hluku z dopravy a zastínění ve stávající zástavbě v k.ú. Ivanovice. Chci, aby zůstalo zachováno kvalitní životní prostředí s dostatečnou zelenou plochou a bylo tímto podpořeno tolik žádané a v Brně nedostatečné kvalitní bydlení a ne aby se tato oblast proměnila v tuctové „betonové“ sídliště, jimiž je Brno obklopeno z ostatních světových stran.

V Brně dne 25.6.2020

Podpis



MMB/0309261/2020

Připomínka č.1

Vyhodnocení připomínky:

Připomínce se nevyhovuje. Stabilizovaná plocha nákupních a zábavních center a zvláštních areálů (X) při ulici Řečkovická byla vymezena na základě stávajícího využití plochy v souladu s § 3 odst. 2) písm. a) Vyhlášky 501/2006 Sb., kdy stávající využití odpovídá takto vymezené ploše. Vymezení plochy komerční vybavenosti (W), jak požaduje podatel, není důvodné. Objekt obchodního domu je řádně zapsán v katastru nemovitostí. Zkoumání titulu zápisu objektu úřadu územního plánování ani příslušnému orgánu k vydání ÚPmB formou opatření obecné povahy nepřislouží. Vymezení předmětné plochy X je vzhledem k dobré dopravní dostupnosti při minimalizaci střetů vzájemně neslučitelných činností, vhodné (plocha X je oddělena od rezidenční zástavby plochou dopravy při umožnění příjezdu mimo tuto rezidenční zástavbu). Z uvedeného se pořizovatel ztotožňuje se zpracovatelem návrhu ÚPmB v tom, že předmětná plocha X splňuje veškeré podmínky pro její vymezení.

Věcná podstata způsobů vypořádání předmětného podání zůstává nadále relevantní, přestože návrh nového územního plánu města Brna prošel přepracováním s ohledem na Pokyny ZMB z roku 2022 a byl uveden do jednotného standardu ÚPD dle stavebního zákona a jeho prováděcích předpisů. Výše uvedené texty je tedy nutno chápat také ve smyslu těchto úprav.

Připomínka č.2

Vyhodnocení připomínky:

Připomínce se vyhovuje částečně.

Rozvojová lokalita I-2, resp. plocha W/a3 zahrnuje také pozemky stávajících rodinných domů, které jsou v současném územním plánu klasifikovány jako stabilizovaná plocha bydlení s podrobnějším funkčním typem všeobecné bydlení (BO). Podatel požaduje v rozvojové lokalitě I-2 vymezení plochy bydlení (B) v případné kombinaci s plochou smíšeně obytnou (C) namísto plochy komerční vybavenosti (W). Na základě vícečetných podání k ploše komerční vybavenosti (W) v rámci rozvojové lokality I-2 bylo řešení rozvojové lokality přezkoumáno a upraveno tak, že z důvodu již existujících staveb v předmětné ploše byla plocha komerční vybavenosti zmenšena ve prospěch plochy smíšené obytné (C/r2) přibližně v rozsahu ploch bydlení dle stávajícího územního plánu. Vymezení plochy bydlení není s ohledem na externalitu z dopravy vhodné. Taktéž byl upraven rozsah území, ve kterém je stanovena podmínka zpracování územní studie ÚS-04 pro rozhodování v území, kdy plocha C je z toho území vyňata. Vymezení zbytkové plochy komerční vybavenosti je s ohledem na výhodnou dopravní polohu vhodné zachovat.

Věcná podstata způsobů vypořádání předmětného podání se částečně mění, a to i ve vazbě na skutečnost, že návrh nového územního plánu města Brna prošel přepracováním s ohledem na Pokyny ZMB z roku 2022 a byl uveden do jednotného standardu ÚPD dle stavebního zákona a jeho prováděcích předpisů, tj. výše uvedené texty je nutno chápat ve smyslu těchto úprav.

Vyhodnocení se mění ve své části takto:

Na základě požadavku určeného zastupitele ze dne 18.9.2023 byly prověřeny územní studie, přičemž územní studie ÚS-04 byla vyhodnocena jako nadbytečná, a proto byla zcela vypuštěna.

Připomínka č.3

Vyhodnocení připomínky:

Připomínce se nevyhovuje.

Území Ivanovic mělo být dle dohody s MŽP ČR z hlediska záboru ZPF řešeno dle varianty I. Konceptu ÚPmB s upřesněním řešení severní části lokality I-2 - plochu E řešit jako územní

rezervu pro ostatní plochy – lehká výroba s územní rezervou dopravního napojení na ulici Černohorskou až na hranici města. Návrhem ÚPmB jsou tak naplněny Pokyny pro vypracování Návrhu ÚPmB a severní část rozvojová lokalita I-2 z Konceptu ÚPmB je převedena do územní rezervy E-2.

Na základě uvedeného je tak v Návrhu ÚPmB vymezena plocha územní rezervy E-2 s podmínkou prověření potřeby rozšíření návrhových ploch lehké výroby v lokalitě včetně související dopravní infrastruktury, použitelných po využití dosud nevyčerpaných rozsáhlých návrhových ploch pro lehkou výrobu a návrhových ploch komerční vybavenosti při ulici Hradecká, přičemž dopravní napojení nesmí být řešeno na ulici Černohorskou, aby nedocházelo ke kolizi s navazující rezidenční zástavbou. Předmětné požadavky na vymezení konkrétních ploch v lokalitě územní rezervy E-2 nelze v této fázi pořizování zohlednit, protože aktuálně nedochází k žádné změně funkčního využití daného území. Požadavky je proto nutné/možné uplatnit při aktivaci rezervy a ve fázi pořizování změn ÚPmB, které vyplynou z prověření nejvhodnějšího funkčního využití dané lokality, resp. předmětné územní rezervy E-2, a budou probíhat klasickým procesem pořizování změn.

Věcná podstata způsobů vypořádání předmětného podání zůstává nadále relevantní, přestože návrh nového územního plánu města Brna prošel přepracováním s ohledem na Pokyny ZMB z roku 2022 a byl uveden do jednotného standardu ÚPD dle stavebního zákona a jeho prováděcích předpisů. Výše uvedené texty je tedy nutno chápat také ve smyslu těchto úprav.

Připomínka č.4

Vyhodnocení připomínky:

Připomínce se nevyhovuje.

V rámci podání je vysloven požadavek na vypuštění komunikačního propojení mezi Medláčkami a Ivanovicemi, od ulice V Újezdech, označeným ve výkrese 2.2 jako R/1.

Vyhodnocení z r. 2020:

„Záměr R/1 má přímou souvislost s rozvojem MČ Brno-Řečkovice a MČ Brno-Ivanovice a tento záměr nelze vypustit, ale jeho podoba dozná změn.

V upraveném návrhu budou doplněny plochy rozvoje na k.ú. Ivanovice a záměr R/1 nebude propojován na k.ú. Medláčky a bude veden v koridoru ulice Terezy Novákové (záměr R/31).“

Pro dokladování transparentnosti procesu vyhodnocení podání a pro úplnost uvádíme, že v předmětném území došlo ke změně. Ve výsledném řešení Návrhu nového ÚPmB byla poloha záměru R/1 upravena a záměr je připojen na ulici Žilkovu v MČ Brno-Řečkovice a Mokrý Hora. S územím MČ Brno-Medláčky není propojen.

Tato změna však nemá vliv na podstatu vyhodnocení požadavku podatele.

Věcná podstata způsobů vypořádání předmětného podání zůstává nadále relevantní, přestože návrh nového územního plánu města Brna prošel přepracováním s ohledem na Pokyny ZMB z roku 2022 a byl uveden do jednotného standardu ÚPD dle stavebního zákona a jeho prováděcích předpisů. Výše uvedené texty je tedy nutno chápat také ve smyslu těchto úprav.

Připomínka č.5

Vyhodnocení připomínky:

Připomínce se vyhovuje částečně.

Pro dokladování transparentnosti procesu vyhodnocení podání je uveden také mezitímní výrok a odůvodnění, tj. vyhodnocení z roku 2020. Připomínce nebylo v roce 2020 vyhověno, protože: Vymezení plochy pro bydlení B/v3 v rozvojové lokalitě R-3 "Řečkovické kasárny" vychází z II. a III. varianty Konceptu připravovaného ÚPmB, která byla upravována na základě Pokynů pro vypracování návrhu ÚPmB. Pokyny pro zpracování Návrhu ÚPmB schválilo Zastupitelstvo města Brna usnesením č. ZM7/3871 na zasedání konaném dne 19. 6. 2018.

Konečné rozhodnutí o připomínce a odůvodnění tohoto rozhodnutí se vztahuje k výslednému řešení Návrhu nového ÚPmB:

Vymezení plochy pro bydlení B/v3 v rozvojové lokalitě R-3 "Řečkovické kasárny" vycházelo z II. a III. varianty Konceptu připravovaného ÚPmB, která byla upravována na základě Pokynů pro vypracování návrhu ÚPmB. Pokyny pro zpracování Návrhu ÚPmB schválilo Zastupitelstvo města Brna usnesením č. ZM7/3871 na zasedání konaném dne 19. 6. 2018.

Určený zastupitel RNDr. Filip Chváta, PhD. dle § 53 odst. (1) stavebního zákona uplatnil v procesu vyhodnocování výsledků projednání dopisem č.j. MMB/0477610/2021 ze dne 13.9.2021 na základě doporučení RMB R8/168 konané dne 1.9.2021 podnět na změnu plochy změn pro bydlení B/k3 na plochu smíšenou obytnou C/k3 podél budoucí městské třídy a ve zbývající části plochy B změnit, v souladu s požadavkem městské části Brno-Řečkovice a Mokrá Hora, strukturu a výškovou úroveň zástavby z B/k3 na B/r2. Návrh územního plánu takto bude upraven.

Věcná podstata způsobů vypořádání předmětného podání zůstává nadále relevantní, přestože návrh nového územního plánu města Brna prošel přepracováním s ohledem na Pokyny ZMB z roku 2022 a byl uveden do jednotného standardu ÚPD dle stavebního zákona a jeho prováděcích předpisů. Výše uvedené texty je tedy nutno chápat také ve smyslu těchto úprav.

Připomínka č.6

Vyhodnocení připomínky:

Připomínce se vyhovuje částečně.

Pro dokladování transparentnosti procesu vyhodnocení podání je uveden také mezitímní pracovní výrok a odůvodnění, tj. vyhodnocení z r. 2020. Připomínce nebylo v roce 2020 vyhověno, protože: Navržené výškové hladiny odpovídají významu dané lokality a reagují na stávající i budoucí charakter území; v části navazující na stávající plochy bydlení je zvolena hladina "2" a v návaznosti na budoucí vedení tramvajové trati pak výšková hladina „3“.

Konečné rozhodnutí o připomínce a odůvodnění tohoto rozhodnutí se vztahuje k výslednému řešení Návrhu nového ÚPmB:

K obdobnému obsahu připomínky (snížení intenzity a výškové úrovně zástavby z 3 na 2 v lokalitě R-3) při 1. opakovaném veřejném projednání v 06/2021 uplatnil určený zastupitel RNDr. Filip Chváta, PhD. dle § 53 odst. (1) stavebního zákona v procesu vyhodnocování výsledků projednání dopisem č.j. MMB/0477610/2021 ze dne 13.9.2021 na základě doporučení RMB R8/168 konané dne 1.9.2021 podnět na zohlednění zájmů městské části Brno-Řečkovice a Mokrá Hora. Na základě tohoto podnětu došlo k úpravě návrhu řešení pro 2.opakované veřejné projednání, kdy u funkční plochy změn pro bydlení B/k3 v rozvojové lokalitě R-3 byla snížena výšková úroveň na "2" a došlo ke změně struktury zástavby z B/v3 na B/r2. V návaznosti na budoucí vedení tramvajové trati byla ponechána výšková úroveň "3" s úpravou funkčního využití pro funkci smíšenou obytnou, které lépe reflektuje na žádoucí využití území. Tímto návrhem řešení se připomínce v této části podání vyhovuje v maximálně možném rozsahu.

Dopravní napojení této lokality není vázáno jen na k.ú. Ivanovice, ale koridory dopravní obsluhy území jsou směřovány do všech navazujících městských částí, tj. jak do MČ Brno-Medlánky, tak do MČ Řečkovice a novým dopravním koridorem R/1 svedeny do Svitavské radiály.

Minimální procentuální zastoupení zeleně je povinnou součástí všech funkčních ploch bydlení a ploch smíšených obytných, které jsou v daném území nejméně zastoupeny; tento podíl může být upřesněn (zvýšen) v územně plánovacím podkladu – předepsané územní studii ÚS - 05, která je podmínkou pro rozhodování v území. Jednou z podmínek pro pořízení ÚS je rezidenční charakter území doplnit městskou zelení. Uvedený požadavek není tedy nezbytné řešit na úrovni ploch v ÚPmB.

Na základě výše uvedeného se tak připomínce vyhovuje částečně.

Věcná podstata způsobů vypořádání předmětného podání zůstává nadále relevantní, přestože návrh nového územního plánu města Brna prošel přepracováním s ohledem na Pokyny ZMB

z roku 2022 a byl uveden do jednotného standardu ÚPD dle stavebního zákona a jeho prováděcích předpisů. Výše uvedené texty je tedy nutno chápat také ve smyslu těchto úprav.

Připomínka č.7

Vyhodnocení připomínky:

Připomínce se vyhovuje částečně.

Tato rozvojová lokalita má za úkol primárně rozvíjet plochy bydlení, smíšené obytné a sport. Rozhodování o změnách v území je zde však podmíněno zpracováním územní studie ÚS - 05, kde dle karty této rozvojové lokality bude řešena sídelní zeleň a veřejná prostranství. Její budoucí řešení ve vztahu k plochám zeleně tuto chvíli není žádoucí předjímat. Pro zajištění sídelní zeleně je územním plánem stanoveno pro plochy bydlení a smíšené obytné, které v této lokalitě převažují, minimální procentuální plošné zastoupení zeleně ve vztahu k pozemku.

Věcná podstata způsobů vypořádání předmětného podání zůstává nadále relevantní, přestože návrh nového územního plánu města Brna prošel přepracováním s ohledem na Pokyny ZMB z roku 2022 a byl uveden do jednotného standardu ÚPD dle stavebního zákona a jeho prováděcích předpisů. Výše uvedené texty je tedy nutno chápat také ve smyslu těchto úprav.

Magistrát města Brna
Odbor územního plánování a rozvoje
Kounicova 67
601 67 Brno

4932

MAGISTRÁT MĚSTA BRNA	
Odbor územního plánování a rozvoje	
Došlo dne:	30 -06- 2020
Č.j. MMB:	0309289
Priloha:	

NÁMITKA – PŘIPOMÍNKA*

proti návrhu Územního plánu města Brna, jeho grafické i textové části

(* nehodící se škrtněte)

Statutární město Brno
Doručeno: 29.06.2020
MMB/0309289/2020
listy:1 přílohy:
druh: li/sv:

Identifikační údaje podatele:

Jméno, příjmení
Datum narození
Trvalé bydliště



~~Jsem~~ nejsem* vlastníkem pozemku/ů nebo stavby v ploše dotčené navrhovanou změnou

Katastrální území Ivanovice, parcela č. [redacted]

Vznáším tyto námitky – připomínky*:

1

- a) Dotčené území: Brno-Ivanovice, plocha mezi ulicemi Řečkovická, Hradecká a Černožorská
b) Plocha pod stávající stavbou nákupního centra Bauhaus
- Zásadně nesouhlasím se změnou této plochy v navrhované plochu X/a2.

1

Zdůvodnění:

Plocha X/a2 mezi ulicemi Řečkovická, Černožorská a Hradecká v Brně-Ivanovicích je vedena jako stabilizovaná plocha pro obchod, nicméně stávající stavba nákupního centra Bauhaus byla postavena bez potřebného stavebního povolení, resp. na základě nezákonně vydaného certifikátu autorizovaného inspektora.

Tento certifikát byl rozhodnutím Magistrátu města Brna ze dne 10. 3. 2017 č.j. MMB/0104559/2017 prohlášen za od počátku neplatný s tím, že právo stavby ke stavbě nákupního centra Bauhaus nikdy nevzniklo.

Rozhodnutí Magistrátu bylo následně potvrzeno jak Krajským úřadem Jihomoravského kraje, tak Krajským soudem v Brně. V současné době ohledně stavby nákupního centra Bauhaus probíhá řízení o odstranění stavby a řízení o dodatečném povolení stavby. Návrh ÚPmB tedy tímto způsobem de facto legalizuje černou stavbu a akceptuje změnu, která byla danému území vnucena nezákonným postupem soukromého subjektu, aniž by této změně předcházelo náležité správní řízení vedené k zajištění ochrany veřejných i soukromých zájmů.

Tuto a ze severu k ní přiléhající plochu pro komerční využití navrhuji převést na funkci smíšenou obytnou, tak, jak je definována ve stávajícím územním plánu. Navrhovaný způsob využití X/a2 je pro tuto oblast zcela nevhodný vzhledem k bezprostřední blízkosti existující obytné zástavby Ivanovic. Navíc nelze v žádném případě souhlasit se zařazením této plochy mezi plochy stabilizované, tj. území, ve kterých se stávající účel využití území nebude zásadním způsobem měnit, neboť se tím zcela nepřijatelným způsobem předjímá a zároveň i ovlivňuje výsledek probíhajícího řízení o odstranění stavby, resp. o vydání dodatečného stavebního povolení.

Navrhuji proto, aby:

- plocha mezi ulicemi Řečkovická, Černožorská a Hradecká v Brně-Ivanovicích, v Návrhu ÚPmB definovaná jako stabilizovaná plocha X/a2 (objekt BAUHAUSu), byla definována jako návrhová plocha komerční vybavenosti (W/a2) – funkční plocha „SV“ neboli „Smíšené plochy výroby a služeb“ dle stávajícího územního plánu svými regulativy totiž odpovídá plochám W (plochy komerční vybavenosti) dle Návrhu ÚPmB,

b) Sousedící lokalita severně nad stavbou Bauhaus – v návrhu označená jako I-2

- Zásadně nesouhlasím se změnou stávající plochy B na plochu komerční vybavenosti W/a3.
- Navrhuji definovat tuto lokalitu I-2 jako plochu B, případně v kombinaci se smíšenou obytnou (C/r2) při ulici Hradecká.

c) Navazující lokalita severně směrem k obci Česká - rozvojová lokalita E-2 (rezerva)

- Nesouhlasím se změnou stávající zemědělské plochy na plochu E-2 pro lehkou výrobu v celé ploše. Připomínám, že se zde nachází nejkvalitnější zemědělská půda (jedná se i o zemědělský půdní fond s I. třídou ochrany). Přípustná je územní rezerva pro W/a3 pouze v části podél ulice Hradecká. Při ulici Černožorská ponechat stávající zelenou plochu případně v kombinaci s plochou bydlení B v souladu s protější stranou ulice Černožorská.
- V případě zástavby této lokality požadují vést hlavní dopravní obsluhu této nové lokality novým sjezdem z mag. Hradecká a napojení musí být vyřešeno v rámci tohoto území nebo na bezprostředně přilehlých plochách, např. společně u plochy D/v2.

Zdůvodnění:

MČ Ivanovice je vyhledávanou lokalitou pro klidné bydlení, a to pro svůj přírodní a venkovský charakter. Výstavba obchodních center a průmyslových objektů v těsné blízkosti rodinných domků znamená záměrné zničení hodnotného bydlení, snížení kvality života a likvidaci této krásné městské části. Návrh Územního plánu města Brna není v žádném případě přínosem pro obyvatele Ivanovic, je přínosem pouze pro developerské a stavební společnosti a jeho výsledkem bude negativní dopad na lidské zdraví a životní prostředí. Žádám, aby MČ Ivanovice zůstala zachována ve své původní podobě především jako lokalita rodinných domků určená pro klidné bydlení a aby i v souladu s tímto probíhal další rozvoj Ivanovic. Návrh ÚP města Brna pro MČ Ivanovice navíc zcela odporuje celospolečenskému úsilí o záchranu životního prostředí a naopak ještě více prohloubí již nyní alarmující problémy, jako je znečištění ovzduší, degradace půdy, nedostatek vody v krajině, hlukové a světelné znečištění apod.

2)

Dotčené území: MČ Brno-Ivanovice směrem k MČ Medlánky a Řečkovice

a) Propojovací komunikace vedená mezi městskými částmi Brno-Ivanovice, Řečkovice a Medlánky.

- Nesouhlasím s vybudováním nové propojovací komunikace mezi výše uvedenými městskými částmi.
- Požadují vypuštění této plánované komunikace

Zdůvodnění: Komunikace by přivedla další zátěž z dopravy z jiných MČ do stabilizovaných ploch bydlení v naší MČ, která je již tak silně zatížena smogem a hlukem z dopravy z ulic Hradecká a Černožorská. Ivanovice by se navíc staly tranzitní městskou částí. Předmětná komunikace zásadním způsobem poškozují chráněný zdroj pitné vody v prostoru hranice katastru Ivanovice a Řečkovice, přičemž vodní zdroje v současné situaci sucha požívají zvláště zvýšené ochrany.

b) Lokalita R-3 – nesouhlasím s výškou k naší MČ přiléhající plánované obytné zástavby a se

~~svedením dopravy z těchto sousedících ploch do k. ú. Ivanovice.~~

6

- Požaduji zásadní snížení intenzity využití území v návrhové ploše R-3 a její změnu výhradně na méně intenzivní nízkopodlažní výstavbu do úrovně podlažnosti 2 a strukturu zástavby změnit na rezidenční nízkopodlažní r (konkrétně změnit plochy B/v3 a C/v3 na B/r2 a C/r2) a její funkční komunikační napojení do území té městské části, kde je tato výstavba plánována. Požaduji také výrazné rozšíření ploch zeleně Z.

7


6

-

7

Zdůvodnění: Chci tímto eliminovat vznik zvýšeného hluku z dopravy a zastínění ve stávající zástavbě v k.ú. Ivanovice. Chci, aby zůstalo zachováno kvalitní životní prostředí s dostatečnou zelenou plochou a bylo tímto podpořeno tolik žádané a v Brně nedostatečné kvalitní bydlení a ne aby se tato oblast proměnila v tuctové „betonové“ sídliště, jimiž je Brno obklopeno z ostatních světových stran.

V Brně dne 25.6.2020

Podpis 

MMB/0309289/2020

Připomínka č.1

Vyhodnocení připomínky:

Připomínce se nevyhovuje. Stabilizovaná plocha nákupních a zábavních center a zvláštních areálů (X) při ulici Řečkovická byla vymezena na základě stávajícího využití plochy v souladu s § 3 odst. 2) písm. a) Vyhlášky 501/2006 Sb., kdy stávající využití odpovídá takto vymezené ploše. Vymezení plochy komerční vybavenosti (W), jak požaduje podatel, není důvodné. Objekt obchodního domu je řádně zapsán v katastru nemovitostí. Zkoumání titulu zápisu objektu úřadu územního plánování ani příslušnému orgánu k vydání ÚPmB formou opatření obecné povahy nepřisluší. Vymezení předmětné plochy X je vzhledem k dobré dopravní dostupnosti při minimalizaci střetů vzájemně neslučitelných činností, vhodné (plocha X je oddělena od rezidenční zástavby plochou dopravy při umožnění příjezdu mimo tuto rezidenční zástavbu). Z uvedeného se pořizovatel ztotožňuje se zpracovatelem návrhu ÚPmB v tom, že předmětná plocha X splňuje veškeré podmínky pro její vymezení.

Věcná podstata způsobů vypořádání předmětného podání zůstává nadále relevantní, přestože návrh nového územního plánu města Brna prošel přepracováním s ohledem na Pokyny ZMB z roku 2022 a byl uveden do jednotného standardu ÚPD dle stavebního zákona a jeho prováděcích předpisů. Výše uvedené texty je tedy nutno chápat také ve smyslu těchto úprav.

Připomínka č.2

Vyhodnocení připomínky:

Připomínce se vyhovuje částečně.

Rozvojová lokalita I-2, resp. plocha W/a3 zahrnuje také pozemky stávajících rodinných domů, které jsou v současném územním plánu klasifikovány jako stabilizovaná plocha bydlení s podrobnějším funkčním typem všeobecné bydlení (BO). Podatel požaduje v rozvojové lokalitě I-2 vymezení plochy bydlení (B) v případné kombinaci s plochou smíšeně obytnou (C) namísto plochy komerční vybavenosti (W). Na základě vícečetných podání k ploše komerční vybavenosti (W) v rámci rozvojové lokality I-2 bylo řešení rozvojové lokality přezkoumáno a upraveno tak, že z důvodu již existujících staveb v předmětné ploše byla plocha komerční vybavenosti zmenšena ve prospěch plochy smíšené obytné (C/r2) přibližně v rozsahu ploch bydlení dle stávajícího územního plánu. Vymezení plochy bydlení není s ohledem na externalitu z dopravy vhodné. Taktéž byl upraven rozsah území, ve kterém je stanovena podmínka zpracování územní studie ÚS-04 pro rozhodování v území, kdy plocha C je z toho území vyňata. Vymezení zbytkové plochy komerční vybavenosti je s ohledem na výhodnou dopravní polohu vhodné zachovat.

Věcná podstata způsobů vypořádání předmětného podání se částečně mění, a to i ve vazbě na skutečnost, že návrh nového územního plánu města Brna prošel přepracováním s ohledem na Pokyny ZMB z roku 2022 a byl uveden do jednotného standardu ÚPD dle stavebního zákona a jeho prováděcích předpisů, tj. výše uvedené texty je nutno chápat ve smyslu těchto úprav.

Vyhodnocení se mění ve své části takto:

Na základě požadavku určeného zastupitele ze dne 18.9.2023 byly prověřeny územní studie, přičemž územní studie ÚS-04 byla vyhodnocena jako nadbytečná, a proto byla zcela vypuštěna.

Připomínka č.3

Vyhodnocení připomínky:

Připomínce se nevyhovuje.

Území Ivanovic mělo být dle dohody s MŽP ČR z hlediska záboru ZPF řešeno dle varianty I. Konceptu ÚPmB s upřesněním řešení severní části lokality I-2 - plochu E řešit jako územní

rezervu pro ostatní plochy – lehká výroba s územní rezervou dopravního napojení na ulici Černohorskou až na hranici města. Návrhem ÚPmB jsou tak naplněny Pokyny pro vypracování Návrhu ÚPmB a severní část rozvojová lokalita I-2 z Konceptu ÚPmB je převedena do územní rezervy E-2.

Na základě uvedeného je tak v Návrhu ÚPmB vymezena plocha územní rezervy E-2 s podmínkou prověření potřeby rozšíření návrhových ploch lehké výroby v lokalitě včetně související dopravní infrastruktury, použitelných po využití dosud nevyčerpaných rozsáhlých návrhových ploch pro lehkou výrobu a návrhových ploch komerční vybavenosti při ulici Hradecká, přičemž dopravní napojení nesmí být řešeno na ulici Černohorskou, aby nedocházelo ke kolizi s navazující rezidenční zástavbou. Předmětné požadavky na vymezení konkrétních ploch v lokalitě územní rezervy E-2 nelze v této fázi pořizování zohlednit, protože aktuálně nedochází k žádné změně funkčního využití daného území. Požadavky je proto nutné/možné uplatnit při aktivaci rezervy a ve fázi pořizování změn ÚPmB, které vyplynou z prověření nejvhodnějšího funkčního využití dané lokality, resp. předmětné územní rezervy E-2, a budou probíhat klasickým procesem pořizování změn.

Věcná podstata způsobů vypořádání předmětného podání zůstává nadále relevantní, přestože návrh nového územního plánu města Brna prošel přepracováním s ohledem na Pokyny ZMB z roku 2022 a byl uveden do jednotného standardu ÚPD dle stavebního zákona a jeho prováděcích předpisů. Výše uvedené texty je tedy nutno chápat také ve smyslu těchto úprav.

Připomínka č.4

Vyhodnocení připomínky:

Připomínce se nevyhovuje.

V rámci podání je vysloven požadavek na vypuštění komunikačního propojení mezi Medládkami a Ivanovicemi, od ulice V Újezdech, označeným ve výkrese 2.2 jako R/1.

Vyhodnocení z r. 2020:

„Záměr R/1 má přímou souvislost s rozvojem MČ Brno-Řečkovice a MČ Brno-Ivanovice a tento záměr nelze vypustit, ale jeho podoba dozná změn.

V upraveném návrhu budou doplněny plochy rozvoje na k.ú. Ivanovice a záměr R/1 nebude propojován na k.ú. Medládky a bude veden v koridoru ulice Terezy Novákové (záměr R/31).“

Pro dokladování transparentnosti procesu vyhodnocení podání a pro úplnost uvádíme, že v předmětném území došlo ke změně. Ve výsledném řešení Návrhu nového ÚPmB byla poloha záměru R/1 upravena a záměr je připojen na ulici Žilkovu v MČ Brno-Řečkovice a Mokrý Hora. S územím MČ Brno-Medládky není propojen.

Tato změna však nemá vliv na podstatu vyhodnocení požadavku podatele.

Věcná podstata způsobů vypořádání předmětného podání zůstává nadále relevantní, přestože návrh nového územního plánu města Brna prošel přepracováním s ohledem na Pokyny ZMB z roku 2022 a byl uveden do jednotného standardu ÚPD dle stavebního zákona a jeho prováděcích předpisů. Výše uvedené texty je tedy nutno chápat také ve smyslu těchto úprav.

Připomínka č.5

Vyhodnocení připomínky:

Připomínce se vyhovuje částečně.

Pro dokladování transparentnosti procesu vyhodnocení podání je uveden také mezitímní výrok a odůvodnění, tj. vyhodnocení z roku 2020. Připomínce nebylo v roce 2020 vyhověno, protože: Vymezení plochy pro bydlení B/v3 v rozvojové lokalitě R-3 "Řečkovické kasárny" vychází z II. a III. varianty Konceptu připravovaného ÚPmB, která byla upravována na základě Pokynů pro vypracování návrhu ÚPmB. Pokyny pro zpracování Návrhu ÚPmB schválilo Zastupitelstvo města Brna usnesením č. ZM7/3871 na zasedání konaném dne 19. 6. 2018.

Konečné rozhodnutí o připomínce a odůvodnění tohoto rozhodnutí se vztahuje k výslednému řešení Návrhu nového ÚPmB:

Vymezení plochy pro bydlení B/v3 v rozvojové lokalitě R-3 "Řečkovické kasárny" vycházelo z II. a III. varianty Konceptu připravovaného ÚPmB, která byla upravována na základě Pokynů pro vypracování návrhu ÚPmB. Pokyny pro zpracování Návrhu ÚPmB schválilo Zastupitelstvo města Brna usnesením č. ZM7/3871 na zasedání konaném dne 19. 6. 2018.

Určený zastupitel RNDr. Filip Chváta, PhD. dle § 53 odst. (1) stavebního zákona uplatnil v procesu vyhodnocování výsledků projednání dopisem č.j. MMB/0477610/2021 ze dne 13.9.2021 na základě doporučení RMB R8/168 konané dne 1.9.2021 podnět na změnu plochy změn pro bydlení B/k3 na plochu smíšenou obytnou C/k3 podél budoucí městské třídy a ve zbývající části plochy B změnit, v souladu s požadavkem městské části Brno-Řečkovice a Mokrá Hora, strukturu a výškovou úroveň zástavby z B/k3 na B/r2. Návrh územního plánu takto bude upraven.

Věcná podstata způsobů vypořádání předmětného podání zůstává nadále relevantní, přestože návrh nového územního plánu města Brna prošel přepracováním s ohledem na Pokyny ZMB z roku 2022 a byl uveden do jednotného standardu ÚPD dle stavebního zákona a jeho prováděcích předpisů. Výše uvedené texty je tedy nutno chápat také ve smyslu těchto úprav.

Připomínka č.6

Vyhodnocení připomínky:

Připomínce se vyhovuje částečně.

Pro dokladování transparentnosti procesu vyhodnocení podání je uveden také mezitímní pracovní výrok a odůvodnění, tj. vyhodnocení z r. 2020. Připomínce nebylo v roce 2020 vyhověno, protože: Navržené výškové hladiny odpovídají významu dané lokality a reagují na stávající i budoucí charakter území; v části navazující na stávající plochy bydlení je zvolena hladina "2" a v návaznosti na budoucí vedení tramvajové trati pak výšková hladina „3“.

Konečné rozhodnutí o připomínce a odůvodnění tohoto rozhodnutí se vztahuje k výslednému řešení Návrhu nového ÚPmB:

K obdobnému obsahu připomínky (snížení intenzity a výškové úrovně zástavby z 3 na 2 v lokalitě R-3) při 1. opakovaném veřejném projednání v 06/2021 uplatnil určený zastupitel RNDr. Filip Chváta, PhD. dle § 53 odst. (1) stavebního zákona v procesu vyhodnocování výsledků projednání dopisem č.j. MMB/0477610/2021 ze dne 13.9.2021 na základě doporučení RMB R8/168 konané dne 1.9.2021 podnět na zohlednění zájmů městské části Brno-Řečkovice a Mokrá Hora. Na základě tohoto podnětu došlo k úpravě návrhu řešení pro 2.opakované veřejné projednání, kdy u funkční plochy změn pro bydlení B/k3 v rozvojové lokalitě R-3 byla snížena výšková úroveň na "2" a došlo ke změně struktury zástavby z B/v3 na B/r2. V návaznosti na budoucí vedení tramvajové trati byla ponechána výšková úroveň "3" s úpravou funkčního využití pro funkci smíšenou obytnou, které lépe reflektuje na žádoucí využití území. Tímto návrhem řešení se připomínce v této části podání vyhovuje v maximálně možném rozsahu.

Dopravní napojení této lokality není vázáno jen na k.ú. Ivanovice, ale koridory dopravní obsluhy území jsou směřovány do všech navazujících městských částí, tj. jak do MČ Brno-Medlánky, tak do MČ Řečkovice a novým dopravním koridorem R/1 svedeny do Svitavské radiály.

Minimální procentuální zastoupení zeleně je povinnou součástí všech funkčních ploch bydlení a ploch smíšených obytných, které jsou v daném území nejméně zastoupeny; tento podíl může být upřesněn (zvýšen) v územně plánovacím podkladu – předepsané územní studii ÚS - 05, která je podmínkou pro rozhodování v území. Jednou z podmínek pro pořízení ÚS je rezidenční charakter území doplnit městskou zelení. Uvedený požadavek není tedy nezbytné řešit na úrovni ploch v ÚPmB.

Na základě výše uvedeného se tak připomínce vyhovuje částečně.

Věcná podstata způsobů vypořádání předmětného podání zůstává nadále relevantní, přestože návrh nového územního plánu města Brna prošel přepracováním s ohledem na Pokyny ZMB

z roku 2022 a byl uveden do jednotného standardu ÚPD dle stavebního zákona a jeho prováděcích předpisů. Výše uvedené texty je tedy nutno chápat také ve smyslu těchto úprav.

Připomínka č.7

Vyhodnocení připomínky:

Připomínce se vyhovuje částečně.

Tato rozvojová lokalita má za úkol primárně rozvíjet plochy bydlení, smíšené obytné a sport. Rozhodování o změnách v území je zde však podmíněno zpracováním územní studie ÚS - 05, kde dle karty této rozvojové lokality bude řešena sídelní zeleň a veřejná prostranství. Její budoucí řešení ve vztahu k plochám zeleně tuto chvíli není žádoucí předjímat. Pro zajištění sídelní zeleně je územním plánem stanoveno pro plochy bydlení a smíšené obytné, které v této lokalitě převažují, minimální procentuální plošné zastoupení zeleně ve vztahu k pozemku.

Věcná podstata způsobů vypořádání předmětného podání zůstává nadále relevantní, přestože návrh nového územního plánu města Brna prošel přepracováním s ohledem na Pokyny ZMB z roku 2022 a byl uveden do jednotného standardu ÚPD dle stavebního zákona a jeho prováděcích předpisů. Výše uvedené texty je tedy nutno chápat také ve smyslu těchto úprav.

7936

Magistrát města Brna
Odbor územního plánování a rozvoje
Kounicova 67
601 67 Brno


MAGISTRÁT MĚSTA BRNA	
Odbor územního plánování a rozvoje	
Došlo dne:	30-06-2020
Č.j. MMB:	0309298
Příl:	

PŘIPOMÍNKA

proti návrhu Územního plánu města Brna, jeho grafické i textové části

Identifikační údaje podatele:

Jméno, příjmení
Datum narození
Trvalé bydliště



Statutární město Brno
Doručeno: 29.06.2020
MMB/0309298/2020
listy: 1 přílohy:
druh: 11/sv:



Nejsem vlastníkem pozemku a stavby v ploše dotčené navrhovanou změnou ^{mmb1es7739d112}



Vznáším tyto připomínky :

1)

Dotčené území: Brno-Ivanovice, plocha mezi ulicemi Řečkovická, Hradecká a Černožorská

a) Plocha pod stávající stavbou nákupního centra Bauhaus

- Zásadně nesouhlasím se změnou této plochy v navrhovanou plochu X/a2.

Návrh nového územního plánu.

Plocha X/a2 mezi ulicemi Řečkovická, Černožorská a Hradecká v Brně-Ivanovicích je vedena jako stabilizovaná plocha pro obchod (dotčené území), nicméně stávající stavba nákupního centra Bauhaus byla postavena bez potřebného stavebního povolení, resp. na základě nezákonně vydaného certifikátu autorizovaného inspektora. O tomto certifikátu bylo totiž rozhodnutím Magistrátu města Brna ze dne 10. 3. 2017 č.j. MMB/0104559/2017 rozhodnuto tak, že na základě tohoto certifikátu nevzniklo právo stavby ke stavbě nákupního centra Bauhaus.

Stabilizovaná plocha/nezákonnost.

Uvedené rozhodnutí Magistrátu města Brna o neexistenci práva stavby je založeno zejména na skutečnosti, že vlastníci sousedních nemovitostí nebyli autorizovaným inspektorem označeni za účastníky, ani jim nebyla ze strany autorizovaného inspektora dána možnost vyjádřit se k navrhované stavbě, a to přesto, že těmto vlastníkům náleželo postavení účastníků stavebního řízení z titulu předvídaného stavebním zákonem v písmenu e) § 109 odst. 1 stavebního zákona – tedy se v dané věci jednalo o případ, kdy provádění stavby nákupního centra Bauhaus mohlo přímo ovlivnit vlastnické právo k jejich pozemkům či stavbám. Autorizovaný inspektor tak svým postupem znemožnil vlastníkům sousedních nemovitostí uplatnit jejich zákonná práva (viz rozhodnutí Magistrátu města Brna ze dne 10. 3. 2017 č.j. MMB/0104559/2017). Rozhodnutí Magistrátu města Brna bylo následně potvrzeno jak Krajským úřadem Jihomoravského kraje (rozhodnutí č.j. JMK 98052/2017 ze dne 30. 6. 2017), tak Krajským soudem v Brně (sp. zn. 30 A 209/2017).

Nový územní plán (nástroj k legalizaci nezákonné stavby).

V současné době ohledně stavby nákupního centra Bauhaus probíhá řízení o odstranění stavby a řízení o dodatečném povolení stavby. Návrh ÚPmB tedy tímto způsobem de facto legalizuje černou stavbu a akceptuje změnu, která byla danému území vnučena nezákonným postupem soukromého subjektu, aniž by této změně předcházelo náležité správní řízení vedené k zajištění ochrany veřejných i soukromých zájmů.

Nekalá developerská praxe.

Heršpická – správa nemovitostí, spol. s r.o. jako soukromý developer započal v roce 2010 na dotčeném území rozsáhlou stavbu na základě dokumentu, který byl vydán v rozporu se zákonem, o čemž Heršpická-správa nemovitostí, spol. s r.o. věděla, případně musela či měla vědět, protože právní úprava vydání tohoto dokumentu (certifikát autorizovaného inspektora) i podle tehdy platné právní úpravy nezbuzovala žádné pochybnosti.

Developer sám tuto svou znalost potvrdil tím, když v roce 2010 zpočátku řádně požádal příslušný stavební úřad o vydání stavebního povolení, když ale developer zjistil jaké množství účastníků se svými námitkami „ohrožuje“ jeho podnikatelský záměr, vzal svou žádost o vydání stavebního povolení stavebním úřadem zpět.

Dalšími kroky developera bylo již jen jeho úsilí, jak obejít platné stavební právo a neumožnit stavební správě řádné prověření stavebního záměru v řádném stavebně povolovacím řízení vedeném před příslušným stavebním úřadem.

Developer si následně smluvně najal autorizovaného inspektora, který v rámci tzv. zkráceného stavebního řízení stvrdil svým certifikátem právo ke stavbě Obchodního centra – Hobby Market v Brně Ivanovicích.

Autorizovaný inspektor svým certifikátem, který je určen pro povolování jednoduchých a nesporných staveb v rámci tzv. zkráceného řízení, povolil rozsáhlý soubor staveb, zejména hlavního objektu o rozměrech 180,5 x 126 x 10m², plochy parkoviště, chodníků a zásobovacího dvora o ploše 14 100 m², další plochy komunikací v rozsahu 5 080 m².

Současně autorizovaný inspektor dovodil, že v době vydání certifikátu nevěděl o žádném účastníkovi (s výjimkou dvou právnických osob), kterému by mohlo touto rozsáhlou stavbou být zasaženo do jeho vlastnických práv.

Od samého počátku autorizovaný inspektor v zájmu soukromého developera obešel veškerá pravidla nutná pro posouzení dovolenosti navržené stavby v dotčeném území. Developer soukromým jednáním vyloučil působnost příslušného stavebního úřadu (zpětvzetím své žádosti o stavební povolení) a smlouvou s autorizovaným inspektorem, který nerespektoval platný územní plán s jeho regulativy a právní povinností seznámit se s námitkami vlastníků nemovitostí, kteří by mohli být rozsáhlou stavbou dotčeni.

Stavba, ač realizována na základě dnes již soudně prověřeného nezákonného dokumentu, byla dokončena a v roce 2012 dokonce i zkolaudována. Developer i provozovatel obchodního centra tak již řadu let požívá výtěžky z obchodního provozování této stavby. Je i známou skutečností, že developer v uplynulých letech intenzivně a nemravně využíval k zastrašení některých „vzpurných“ odpůrců stavby žalobou na náhradu škody, kterou mu měli způsobit svým odporem proti jeho stavbě.

Současný územní plán.

Stávající územní plán předmětnou plochu řadí mezi plochy „SV“ neboli „Smíšené plochy výroby a služeb“, což svými regulativy odpovídá plochám „W“ (plochy komerční vybavenosti) dle Návrhu ÚPmB. Skutečnost, že je pro předmětnou plochu navrhováno využití „X“ tj. „plochy nákupních a zábavních center a zvláštních areálů“ tak nasvědčuje tomu, že umístění stavby nákupního centra Bauhaus bylo provedeno v rozporu s územním plánem, jinak by totiž pro změnu využití plochy (jakožto údajně stabilizované plochy) nebyl žádný důvod. Tato nejasnost

pak návazně vyvolává pochybnosti o tom, zda stavba nákupního centra Bauhaus byla provedena v souladu s územním rozhodnutím.

Navrhované využití tak jen fakticky prodlužuje linii, kdy je vlastníkům sousedních nemovitostí zasahováno do jejich vlastnických práv, přičemž obrana proti tomuto bezpráví je administrativně náročná a svázaná formalistickými pravidly, kdy v rámci úzce vymezených předmětů jednotlivých správních řízení není možné danou problematiku řešit komplexně. O rozporech provedené stavby s územním plánem a územním rozhodnutím nebylo doposud rozhodováno, když např. Magistrát města Brna ve shora uvedeném rozhodnutí konstatoval, že „*tvrzené skutečnosti o rozporu certifikátu s územním rozhodnutím nemají právní relevanci v tomto řízení.*“

Navrhované využití tak zcela nekriticky akceptuje faktický stav, který je dotčen řadou právně nesporných nezákonností. Je přitom naprosto neakceptovatelné, aby o shora zmíněných právech vlastníků sousedních pozemků bylo rozhodováno pouze s odkazem na faktický, svémocně prosazený stav, a to navíc v řízení, jehož předmětem je schvalování územního plánu.

Námítky:

Tuto a ze severu k ní přiléhající plochu pro komerční využití navrhuji převést na funkci smíšenou obytnou, tak, jak je definována ve stávajícím územním plánu.

Navrhovaný způsob využití X/a2 je pro tuto oblast zcela nevhodný vzhledem k bezprostřední blízkosti existující obytné zástavby Ivanovic.

Navíc nelze v žádném případě souhlasit se zařazením této plochy mezi plochy stabilizované, tj. území, ve kterých se stávající účel využití území nebude zásadním způsobem měnit, neboť se tím zcela nepřípustným způsobem předjímá a zároveň i ovlivňuje výsledek probíhajícího řízení o odstranění stavby, resp. o vydání dodatečného stavebního povolení.

Navrhuji proto, aby:

- plocha mezi ulicemi Řečkovická, Černoorská a Hradecká v Brně-Ivanovicích, v Návrhu ÚPmB definovaná jako stabilizovaná plocha X/a2 (objekt BAUHAUSu), byla definována jako návrhová plocha komerční vybavenosti (W/a2) – funkční plocha „SV“ neboli „Smíšené plochy výroby a služeb“ dle stávajícího územního plánu svými regulativy totiž odpovídá plochám W (plochy komerční vybavenosti) dle Návrhu ÚPmB.

2

- b) Sousedící lokalita severně nad stavbou Bauhaus – v návrhu ÚPmB označená jako I-2
- Zásadně nesouhlasím se změnou stávající plochy B na plochu komerční vybavenosti W/a3.
- Navrhuji definovat tuto lokalitu I-2 jako plochu B, případně v kombinaci se smíšenou obytnou (C/r2) při ulici Hradecká.

2

3

- c) Navazující lokalita severně směrem k obci Česká - rozvojová lokalita E-2 (rezerva)
- Nesouhlasím se změnou stávající zemědělské plochy na plochu E-2 pro lehkou výrobu v celé ploše. Připomínám, že se zde nachází nejkvalitnější zemědělská půda (jedná se i o zemědělský půdní fond s I. třídou ochrany). Přípustná je územní rezerva pro W/a3 pouze v části podél ulice Hradecká. Při ulici Černoorská ponechat stávající zelenou plochu případně v kombinaci s plochou bydlení B v souladu s protější stranou ulice Černoorská.
- V případě zástavby této lokality požaduji vést hlavní dopravní obsluhu této nové lokality novým sjezdem z mag. Hradecká a napojení musí být vyřešeno v rámci tohoto území nebo na bezprostředně přilehlých plochách, např. společně u plochy D/v2.

3

Zdůvodnění:

MČ Ivanovice je vyhledávanou lokalitou pro klidné bydlení, a to pro svůj přírodní a venkovský charakter. Výstavba obchodních center a průmyslových objektů v těsné blízkosti rodinných domků znamená záměrné zničení hodnotného bydlení, snížení kvality života a likvidaci této krásné městské části. Návrh Územního plánu města Brna není v žádném případě přínosem pro obyvatele Ivanovic, je přínosem pouze pro developerské a stavební společnosti a jeho výsledkem bude negativní dopad na lidské zdraví a životní prostředí. Žádám, aby MČ Ivanovice zůstala zachována ve své původní podobě především jako lokalita rodinných domků určená pro klidné bydlení a aby i v souladu s tímto probíhal další rozvoj Ivanovic. Návrh ÚP města Brna pro MČ Ivanovice navíc zcela odporuje celospolečenskému úsilí o záchranu životního prostředí a naopak ještě více prohloubí již nyní alarmující problémy, jako je znečištění ovzduší, degradace půdy, nedostatek vody v krajině, hlukové a světelné znečištění apod.

2)

Dotčené území: MČ Brno-Ivanovice směrem k MČ Medlánky a Řečkovice

4

a) Propojovací komunikace vedená mezi městskými částmi Brno-Ivanovice, Řečkovice a Medlánky.

- Nesouhlasím s vybudováním nové propojovací komunikace mezi výše uvedenými městskými částmi.
- Požaduji vypuštění této plánované komunikace

4

Zdůvodnění: Komunikace by přivedla další zátěž z dopravy z jiných MČ do stabilizovaných ploch bydlení v naší MČ, která je již tak silně zatížena smogem a hlukem z dopravy z ulic Hradecká a Černoohorská. Ivanovice by se navíc staly tranzitní městskou částí. Předmětná komunikace zásadním způsobem poškozuje chráněný zdroj pitné vody v prostoru hranice katastru Ivanovice a Řečkovice, přičemž vodní zdroje v současné situaci sucha požívají zvláště zvýšené ochrany.

5

b) Lokalita R-3 – nesouhlasím s výškou k naší MČ přiléhající plánované obytné zástavby a se svedením dopravy z těchto sousedících ploch do k. ú. Ivanovice.


- Požaduji zásadní snížení intenzity využití území v návrhové ploše R-3 a její změnu výhradně na méně intenzivní nízkopodlažní výstavbu do úrovně podlažnosti 2 a strukturu zástavby změnit na rezidenční nízkopodlažní r (konkrétně změnit plochy B/v3 a C/v3 na B/r2 a C/r2) a její funkční komunikační napojení do území té městské části, kde je tato výstavba plánována. Požaduji také výrazné rozšíření ploch zeleně Z.

5

Zdůvodnění: Chci tímto eliminovat vznik zvýšeného hluku z dopravy a zastínění ve stávající zástavbě v k.ú. Ivanovice. Chci, aby zůstalo zachováno kvalitní životní prostředí s dostatečnou zelenou plochou a bylo tímto podpořeno tolik žádané a v Brně nedostatečné kvalitní bydlení a ne aby se tato oblast proměnila v tuctové „betonové“ sídliště, jimiž je Brno obklopeno z ostatních světových stran.

V Brně dne 29.6.2020

Podp



MMB/0309298/2020

Připomínka č.1

Vyhodnocení připomínky:

Stabilizovaná plocha nákupních a zábavních center a zvláštních areálů (X) při ulici Řečkovická byla vymezena na základě stávajícího využití plochy v souladu s § 3 odst. 2) písm. a) Vyhlášky 501/2006 Sb., kdy stávající využití odpovídá takto vymezené ploše. Vymezení plochy komerční vybavenosti (W), jak požaduje podatel, není důvodné. Objekt obchodního domu je řádně zapsán v katastru nemovitostí. Zkoumání titulu zápisu objektu úřadu územního plánování ani příslušnému orgánu k vydání ÚPmB formou opatření obecné povahy nepřísluší. Vymezení předmětné plochy X je vzhledem k dobré dopravní dostupnosti při minimalizaci střetů vzájemně neslučitelných činností, vhodné (plocha X je oddělena od rezidenční zástavby plochou dopravy při umožnění příjezdu mimo tuto rezidenční zástavbu). Z uvedeného se pořizovatel ztotožňuje se zpracovatelem návrhu ÚPmB v tom, že předmětná plocha X splňuje veškeré podmínky pro její vymezení.

Věcná podstata způsobů vypořádání předmětného podání zůstává nadále relevantní, přestože návrh nového územního plánu města Brna prošel přepracováním s ohledem na Pokyny ZMB z roku 2022 a byl uveden do jednotného standardu ÚPD dle stavebního zákona a jeho prováděcích předpisů. Výše uvedené texty je tedy nutno chápat také ve smyslu těchto úprav.

Připomínka č.2

Vyhodnocení připomínky:

Rozvojová lokalita I-2, resp. plocha W/a3 zahrnuje také pozemky stávajících rodinných domů, které jsou v současném územním plánu klasifikovány jako stabilizovaná plocha bydlení s podrobnějším funkčním typem všeobecné bydlení (BO). Podatel požaduje v rozvojové lokalitě I-2 vymezení plochy smíšené obytné (C) namísto plochy komerční vybavenosti (W). Na základě vícečetných podání k ploše komerční vybavenosti (W) v rámci rozvojové lokality I-2 bylo řešení rozvojové lokality přezkoumáno a upraveno tak, že z důvodu již existujících staveb v předmětné ploše byla plocha komerční vybavenosti zmenšena ve prospěch plochy smíšené obytné (C/r2) přibližně v rozsahu ploch bydlení dle stávajícího územního plánu. Vymezení plochy bydlení bylo shledáno s ohledem na zatížení území externalitami jako nevhodné. Taktéž byl upraven rozsah území, ve kterém je stanovena podmínka zpracování územní studie ÚS-04 pro rozhodování v území, kdy plocha C je z toho území vyňata. Vymezení zbytkové plochy komerční vybavenosti je s ohledem na výhodnou dopravní polohu vhodné zachovat.

Věcná podstata způsobů vypořádání předmětného podání se částečně mění, a to i ve vazbě na skutečnost, že návrh nového územního plánu města Brna prošel přepracováním s ohledem na Pokyny ZMB z roku 2022 a byl uveden do jednotného standardu ÚPD dle stavebního zákona a jeho prováděcích předpisů, tj. výše uvedené texty je nutno chápat ve smyslu těchto úprav.

Vyhodnocení se mění ve své části takto:

Na základě požadavku určeného zastupitele ze dne 18.9.2023 byly prověřeny územní studie, přičemž územní studie ÚS-04 byla vyhodnocena jako nadbytečná, a proto byla zcela vypuštěna.

Připomínka č.3

Vyhodnocení připomínky:

Území Ivanovic mělo být dle dohody s MŽP ČR z hlediska záboru ZPF řešeno dle varianty I. Konceptu ÚPmB s upřesněním řešení severní části lokality I-2 - plochu E řešit jako územní rezervu pro ostatní plochy – lehká výroba s územní rezervou dopravního napojení na ulici Černohorskou až na hranici města. Návrhem ÚPmB jsou tak naplněny Pokyny pro vypracování Návrhu ÚPmB a severní část rozvojová lokalita I-2 z Konceptu ÚPmB je převedena do územní rezervy E-2.

Na základě uvedeného je tak v Návrhu ÚPmB vymezena plocha územní rezervy E-2 s podmínkou prověření potřeby rozšíření návrhových ploch lehké výroby v lokalitě včetně související dopravní infrastruktury, použitelných po využití dosud nevyčerpaných rozsáhlých návrhových ploch pro lehkou výrobu a návrhových ploch komerční vybavenosti při ulici Hradecká, přičemž dopravní napojení nesmí být řešeno na ulici Černohorskou, aby nedocházelo ke kolizi s navazující rezidenční zástavbou. Předmětné požadavky na vymezení konkrétních ploch v lokalitě územní rezervy E-2 nelze v této fázi pořizování zohlednit, protože aktuálně nedochází k žádné změně funkčního využití daného území. Požadavky je proto nutné/možné uplatnit při aktivaci rezervy a ve fázi pořizování změn ÚPmB, které vyplynou z prověření nejvhodnějšího funkčního využití dané lokality resp. předmětné územní rezervy E-2, a budou probíhat klasickým procesem pořizování změn.

Věcná podstata způsobů vypořádání předmětného podání zůstává nadále relevantní, přestože návrh nového územního plánu města Brna prošel přepracováním s ohledem na Pokyny ZMB z roku 2022 a byl uveden do jednotného standardu ÚPD dle stavebního zákona a jeho prováděcích předpisů. Výše uvedené texty je tedy nutno chápat také ve smyslu těchto úprav.

Připomínka č.4

Vyhodnocení připomínky:

V rámci podání je vysloven požadavek na vypuštění komunikačního propojení mezi Medládkami a Ivanovicemi, od ulice V Újezdech, označeným ve výkrese 2.2 jako R/1.

Vyhodnocení z r. 2020:

„Záměr R/1 má přímou souvislost s rozvojem MČ Brno-Řečkovice a MČ Brno-Ivanovice a tento záměr nelze vypustit, ale jeho podoba dozná změn.

V upraveném návrhu budou doplněny plochy rozvoje na k.ú. Ivanovice a záměr R/1 nebude propojován na k.ú. Medládky a bude veden v koridoru ulice Terezy Novákové (záměr R/31).“

Pro dokladování transparentnosti procesu vyhodnocení podání a pro úplnost uvádíme, že v předmětném území došlo ke změně. Ve výsledném řešení Návrhu nového ÚPmB byla poloha záměru R/1 upravena a záměr je připojen na ulici Žilkovu v MČ Brno-Řečkovice a Mokrý Hora. S územím MČ Brno-Medládky není propojen.

Tato změna však nemá vliv na podstatu vyhodnocení požadavku podatele.

Věcná podstata způsobů vypořádání předmětného podání zůstává nadále relevantní, přestože návrh nového územního plánu města Brna prošel přepracováním s ohledem na Pokyny ZMB z roku 2022 a byl uveden do jednotného standardu ÚPD dle stavebního zákona a jeho prováděcích předpisů. Výše uvedené texty je tedy nutno chápat také ve smyslu těchto úprav.

Připomínka č.5

Vyhodnocení připomínky:

Pro dokladování transparentnosti procesu vyhodnocení podání je uveden také mezitímní pracovní výrok a odůvodnění, tj. vyhodnocení z r. 2020:

Připomínce nebylo v roce 2020 vyhověno, protože: Podatel požadujete v rozvojové lokalitě R-3 snížit výškovou úroveň a strukturu zástavby v plochách B a C z v3 na r2. To by však

znamenalo eliminovat úroveň vhodnou pro městskou zástavbu v úrovni 6-16 m na úroveň pro rezidenční zástavbu s rodinnými domy do úrovně jen 10 m. Lokalita není určena pro výstavbu rodinných domů, je vhodná zejména pro zástavbu nízkopodlažních obytných domů. Pouze v okrajových plochách navazujících na výstavbu stávajících rodinných domů byla zvolena výšková úroveň 2.

Ve smíšených obytných plochách je nutné dodržet minimální plošné zastoupení zeleně 30 % pro disponibilní pozemek stavebního záměru. Zeleň tedy musí být, jak požadujete, výraznou součástí ploch C.

Konečné rozhodnutí o připomínce a odůvodnění tohoto rozhodnutí se vztahuje k výslednému řešení Návrhu nového ÚPmB:

Věcný obsah připomínky byl uplatněn opakovaně při 1. opakovaném veřejném projednání. Podatel požaduje změnit regulativy u ploch v rámci předmětné rozvojové lokality z B/v3 a C/v3 na B/r2 a C/r2. Podnět na změnu regulativu u předmětné plochy B/k3 na B/r2 podala také MČ Brno-Řečkovice. Určený zastupitel RNDr. Filip Chváta, PhD. dle § 53 odst. (1) stavebního zákona uplatnil v procesu vyhodnocování výsledků projednání dopisem č.j. MMB/0477610/2021 ze dne 13.9.2021 na základě doporučení RMB R8/168 konané dne 1.9.2021 podnět na zohlednění místních zájmů MČ Brno-Řečkovice a to u plochy bydlení v lokalitě Díly (mezi areálem kasáren a zástavbou v ul. Žilkova) snížit výšku zástavby na 2; tj. na místo uvedené B/k3 změnit regulativ na B/r2. Městské části jsou dle Statutu města Brna oprávněny uplatňovat právo na místní samosprávu ve specifickém režimu prostřednictvím vyjádření k projednávaným územně plánovacím dokumentacím.

Na základě výsledků projednání byly místní zájmy městské části Brno-Řečkovice zohledněny a Návrh pro druhé veřejné opakované projednání bude upraven (u předmětné plochy dojde ke změně regulativu z B/k3 na B/r2 a k vymezení plochy smíšené obytné C/k3 podél budoucí městské třídy). Touto úpravou je částečně reagováno také na požadavek podatele.

Plochy smíšené obytné C/v3 (potažmo C/k3) zůstanou ovšem zachovány v původní podobě (nebude se měnit ani výška ani uspořádání zástavby). Plochy smíšené obytné (C) jsou vymezeny podél plánovaných komunikací, respektive podél budoucí městské třídy. Vyšší úroveň zástavby i kompaktní uspořádání zástavby je u nich zvoleno záměrně, aby bylo zajištěno odclonění negativních vlivů dopravy od ploch bydlení, které se nachází za nimi. Jejich navrhování podél rušnějších komunikací a městských tříd je pravidlem v celém ÚPmB.

Dále podatel požaduje výrazné rozšíření ploch zeleně v předmětné rozvojové lokalitě. V rámci předmětné lokality je v aktuálním návrhu ÚPmB samostatně vymezena jedna plocha městské zeleně a o dalších se neuvažuje. Platí však to, že u ploch bydlení i ploch smíšených obytných je dle regulativu povinnost dodržet minimální plochu zeleně v rozsahu 30 % pro disponibilní pozemky stavebního záměru.

Věcná podstata způsobů vypořádání předmětného podání zůstává nadále relevantní, přestože návrh nového územního plánu města Brna prošel přepracováním s ohledem na Pokyny ZMB z roku 2022 a byl uveden do jednotného standardu ÚPD dle stavebního zákona a jeho prováděcích předpisů. Výše uvedené texty je tedy nutno chápat také ve smyslu těchto úprav.

789

MAGISTRÁT MĚSTA BRNA
Odbor územního plánování a rozvoje

Došlo: 30-06-2020

Č.j. MMB: 0309327

Pril.:

NÁMITKA

NÁZEV PROJEDNÁVANÉ ÚPD

Návrh připravovaného ÚPmB

Ořešín, Or-1, Or-2, Or-3

Identifikační údaje podatele

Fyzická osoba

Jméno, příjmení /
Název společnosti

Datum narození/
Identifikační číslo

Trvalé bydliště/
sidlo

Jsem / nejsm vlastníkem pozemku a nebo stavby v ploše dotčené
navrhovanou změnou

Upřesnění obsahu námítky

K textové části

Ke grafické části

K procesu pořizování

Městská část

Jehnice

Katastrální území

Jehnice

Statutární město Brno

Doručeno: 30.06.2020

MMB/0309327/2020

listy: 1

přílohy:

druh:

11/sv:

Parcelní čísla pozemků (adresa,
doplňující popis lokality)

Jehnice změny Je-1, Je-2, Je-4

Text námítky včetně ZDŮVODNĚNÍ

přílohy:

ano

ne



mmb1es7739d12f

Namítám neúměrný nárůst dopravního zatížení na jediné komunikaci obsluhující tuto a další navrhované změny v lokalitě Ořešín Or-1, Or-2, Or-3 ve směru do Brna. Tyto navrhované lokality by představovaly zdvojnásobení počtu obyvatel v Jehnicích a Ořešíně a tedy minimálně zdvojnásobení dopravní zátěže a negativních vlivů s tím souvisejících.

Namítám, že tato nová dopravní zátěž vznikající na území MČ Brno-Jehnice a MČ Brno-Ořešín výrazně zvýší dopravu na území MČ Brno-Řečkovice a Mokra Hora na ulici Tumaňanova a následně ulice Jandáskova. Tyto ulice jsou v době dopravní špičky již v současné době značně přetížené a také nevyhovují svojí šířkou technickým stavem. Jejich směrování a konfigurace okolní zástavby neumožňují realizovat účinná ochranná opatření, která by snížila negativní vlivy na okolní zástavbu a životní prostředí.

Navrhované změny problematiku dopravy v této oblasti neřeší a výrazně ji zhoršují. Kromě nárůstu průjezdu osobních vozidel dále dochází a dojde k nárůstu těžké nákladní dopravy v počtu minimálně několika desítek vozidel denně (vlastní výstavba a rozvoj průmyslu v Je-3).

Namítám zvýšení hlukové zátěže. Ve vyhodnocení vlivu na udržitelný rozvoj území, kde nebyla vypracována akustické studie a je zcela ignorován budoucí nárůst dopravy. Současná hluková zátěž ulice Tumaňanova, Blanenská a již dnes překračuje mezní hlukový ukazatel a další nárůst dopravy z výše zmíněných lokalit povede k dalšímu zhoršení situace. Do území nadlimitně zatíženého nelze

bez dalšího automaticky umísťovat stavby, které sice každá jednotlivě nepřítiží svým provozem dotčenému území výrazně, ale v součtu jednotlivých případů znamenají postupné a významné přitěžování již nyní existující nadlimitní zátěži v území.

Namítám zvýšení znečištění a rozporuji tvrzení zpracovatele, že navrhované změny územního plánu nepredisponuje významnými vlivy na ovzduší. Je třeba upozornit na okolnosti plynoucí z již probíhající výstavby v návrhu Je-4 a další rozvoj v MČ Brno-Ořešín a průjezdu IAD ze směru Lelekovice a Vranov na zvyšující se úroveň znečištění. Dále navrhované změny Je-1, Je-2, Je-3, B-3, Or-1, Or-2 povedou k několikanásobnému navýšení počtu automobilů, včetně nákladních. Již nyní jsou překračovány imisní limity látek znečišťujících. V návrhu se nikde nepočítá s budoucí úrovní znečištění, která zcela jistě nastane a bude jimi zasaženo především okolí podél silnice Blanenská, Tumaňanova a Jandáskova.

Zpracovatel je povinen postupovat vždy v souladu se zásadou předběžné opatrnosti, tedy vycházet z nejhorší možné varianty a zohlednit i takové plánované záměry (činnosti), jejichž realizace je v budoucnu nejistá. Zpracovatel nepostupoval v souladu se zásadou předběžné opatrnosti a nijak nezohlednil nárůst hlukové zátěže imisí v souvislosti s výše uvedenými návrhovými lokalitami.

Navrhuji podmínit využití výše uvedených navrhovaných ploch vyhovujícím dopravním řešením. Pokud není v možnostech územního plánování toto podmínit nebo vyřešit, navrhuji výše uvedené změny zamítnout, protože významným způsobem negativně ovlivňují kvalitu životního prostředí v místě mého bydliště

24. 6. 2020
V Brně dne

Podpis:

*nehodící se škrtněte

MMB/0309327/2020

Připomínka

Vyhodnocení připomínky:

Podání se týká nesouhlasu s vymezením rozvojových lokalit Or-1, Or-2, Or-3 v k. ú. Ořešín Je-1, Je-2, Je-3 a Je-4 v k. ú. Jehnice a rezervy B-3 v k. ú. Řečkovice a Mokrá Hora a s tím související „kritickou“ dopravní situací.

Území rozvojových lokalit Or-1, Or-2 a Or-3 je v téměř stejném rozsahu dlouhodobě vymezeno již v platném ÚPmB, dle koncepce urbánní a krajinné osnovy vyjádřené ve výkresu U.5 jde o plochu proporcionálního rozvoje MČ. Vymezení ploch v kontextu platného ÚPmB převzal i Koncept nového ÚP a je proto obsaženo i v Návrhu nového ÚP, a to v souladu s Pokyny pro zpracování návrhu nového ÚP. Z důvodu zachování zásady kontinuity územně plánovací dokumentace a také z důvodu zachování právní jistoty a legitimních očekávání majitelů daných nemovitostí je vhodné a účelné plochy již vymezené ve stávajícím ÚPmB z větší míry ponechat. V lokalitě Or-1 Při ulici Drozdí byla zpracována územní studie, která byla převzata pro zpracování upraveného návrhu pro 2. veřejné projednání. Zpracovatel nového ÚPmB upravil v míře podrobnosti nového ÚPmB, jeho metodiky pro vymezení ploch a se zohledněním svého odborného názoru Návrh nového ÚPmB tak, aby vytvářel v území podmínky pro realizaci řešení podrobněji prověřeného v ÚS. ÚS mimo jiné prověřila reálný rozsah zastavitelných ploch bydlení v jižní části lokality, směrem ke krajinné zeleni v hranici k. ú. Jehnice a k. ú. Ořešín v závislosti na možnostech dopravní obsluhy z komunikace Pluháčkova a Drozdí. Rozsah návrhových ploch dle platného ÚPmB redukován nebude a bude v návrhu ÚP v této lokalitě zachován.

U lokality Je-1 Plástky se pořizovatel ztotožnil s požadavkem uplatněným MČ Brno–Řečkovice a Mokrá Hora i s veřejností a nesouhlasí s dalším vymezením zastavitelných ploch pro bydlení, které v kontextu preferované lokality Je-2 nejsou pro rozvoj MČ Brno-Jehnice nezbytně nutné. Ve Vyhodnocení vlivů Návrhu Územního plánu města Brna na životní prostředí (SEA) byla plocha Je-1 hodnocena jako neakceptovatelná z důvodu kumulativních vlivů na průjezd Mokrou Horou a bylo doporučeno plochu převést do územních rezerv a aktivovat ji až po vyčerpání ostatních rozvojových ploch v městské části Jehnice, po vyřešení napojení na MHD a prokázání veřejného zájmu na jejím vymezení.

Lokalita Je-2 a část lokality Je-3 je projednávána ve změně ÚPmB č. B36/07-II, která již prošla veřejným projednáním. Z důvodu zachování zásady kontinuity územně plánovací dokumentace a také z důvodu zachování právní jistoty a legitimních očekávání majitelů daných nemovitostí je vhodné a účelné plochy již vymezené v územně plánovací dokumentaci z větší míry ponechat.

Vymezení rozvojové lokality Je-3 vychází z varianty č. I. Konceptu připravovaného ÚPmB, která byla upravována na základě Pokynů pro vypracování návrhu ÚPmB. Pokyny pro zpracování Návrhu ÚPmB schválilo Zastupitelstvo města Brna usnesením č. ZM7/3871 na zasedání konaném dne 19. 6. 2018.

Plochy v lokalitě Je-4 jsou již stavebně využity, či výstavba probíhá na základě vydaných rozhodnutí a povolení, dle platného ÚPmB. O využití území bylo rozhodnuto v řízeních, ve kterých byl vliv plynoucí z konkrétního stavebního využití plochy B posouzen. Pro upravený návrh nového ÚP budou stavebně využité plochy bydlení z lokality vyjmuty a budou stabilizovány.

Rozsah vymezené územní rezervy B-3 (a rozvojové lokality MH-2) vyplývá z dohody s dotčeným orgánem (DO) na úseku ochrany zemědělského půdního fondu – MŽP ČR. Ke Konceptu nového ÚP uplatnil DO v roce 2010 stanovisko, které jím bylo při zahájení prací na Návrhu nového ÚP v roce 2017 znovu potvrzeno. Dohodnutý pokyn požadoval vymežit namísto části záboru ZPF pro změnu na plochu bydlení pouze územní rezervu. Tomu odpovídá také návrh předložený nyní do projednání. V rozsahu vymezené územní rezervy pro bydlení B-3 na rozhraní katastrů Mokrá Hora a Jehnice a na rozhraní správního území MČ Brno–Řečkovice a Mokrá Hora a MČ Brno-Jehnice je nadále vymezena nestavební plocha zemědělského půdního fondu. Případné budoucí využití území v rozsahu vyznačené rezervy

proto bude moci být až na základě následné změny nového ÚP. Územní rezerva má nyní pouze povahu ochrany území pro uvažovaný budoucí účel využití, není o něm nyní rozhodnuto.

Koncepce dopravního připojení Jehnic a Ořešína jednou komunikací vedoucí přes území městské části Řečkovice a Mokrá Hora, vymezená v ÚPmB, zůstává nezměněna.

Z pohledu předpokládaného navýšení zátěže z rozvojových území byl cílový stav posouzen komplexně v rámci modelování dopravy a neprojevalo se „razantní“ navýšení dopravy, které by nebylo možné realizovat na navržené komunikační síti. Z tohoto důvodu nebyla shledána potřeba nových dopravních koridorů a v rámci navrženého řešení nejsou požadovány.

Špatný technický stav vozovky, případně odstranění nebezpečných míst na komunikacích není předmětem řešení územního plánu, ale zajištění provozně způsobilého stavu z pozice vlastníka a správce této komunikace, případně úpravy organizace dopravy na stávajících komunikacích v území.

Pořizovatel konstatuje, že komplexně byly rozvojové lokality obecně posouzeny v rámci posouzení vlivů na udržitelný rozvoj území a pro každý nově umísťovaný záměr do území platí povinnost dodržení zákonných limitů (hluk, prašnost) v oblasti ochrany zdraví a životního prostředí, což je posuzováno až v rámci následných správních řízení konkrétních záměrů.

Měření hluku ani vypracování hlukové studie na úrovni zpracování územních plánů není prováděno vzhledem k neznalosti realizovaných záměrů v řešených plochách ani konkrétního projektového řešení uvažované zástavby v souvislostech.

Podání tak bude vyhověno částečně – vypuštěním rozvojové lokality Je-1 Plástky z návrhu ÚP pro opakované veřejné projednání a ponecháním plochy ZPF s vymezením územní rezervy pro bydlení, vyjmutím a stabilizací stavebně využitých ploch bydlení v lokalitě Je-4 a v lokalitě Or-1 vytvořením podmínek pro realizaci řešení podrobněji prověřeného v ÚS, ve zbytku se podání nevyhovuje.

Věcná podstata způsobů vypořádání předmětného podání zůstává nadále relevantní, přestože návrh nového územního plánu města Brna prošel přepracováním s ohledem na Pokyny ZMB z roku 2022 a byl uveden do jednotného standardu ÚPD dle stavebního zákona a jeho prováděcích předpisů. Výše uvedené texty je tedy nutno chápat také ve smyslu těchto úprav.

MAGISTRÁT MĚSTA BRNA
 Oddělení územního plánování a rozvoje
 Došlo: 30-06-2020
 Č.j. MMB: 0309345
 Příl:

7823
 MAGISTRÁT MĚSTA BRNA
 Oddělení územního plánování a rozvoje
 Kounicova 67
 601 67 Brno

NÁMITKA

NÁZEV PROJEDNÁVANÉ ÚPD

Návrh připravovaného ÚPmB

Jehnice, Je-1, Je-2, Je-4

Identifikační údaje podatele

Jméno, příjmení /
 Název společnosti

Datum narození/
 Identifikační číslo

Trvale bydliště/
 sídlo

Fyzická osoba

Statutární město Brno

Doručeno: 30.06.2020

MMB/0309345/2020

listy: 1

přílohy:

truh:

li/sv:



39d142

všem nejsem vlastníkem pozemků nebo stavby v ploše dotčené
 navrhovanou změnou

Upřesnění obsahu námítky

<input checked="" type="checkbox"/> K textové části	<input checked="" type="checkbox"/> Ke grafické části	<input checked="" type="checkbox"/> K procesu pořizování
Městská část	Ořešín	
Katastrální území	Ořešín	
Parcelní čísla pozemků (adresa, doplňující popis lokality)	Ořešín změny Or-1, Or-2, Or-3	

Text námítky včetně ZDŮVODNĚNÍ

přílohy:

- ano
 ne

Namítám neúměrný nárůst dopravního zatížení na jediné komunikaci obsluhující tuto a další navrhované změny v lokalitě Jehnice Je-1, Je-2, Je-4 ve směru do Brna. Tyto navrhované lokality by představovaly zdvojnásobení počtu obyvatel v Jehnicích a Ořešíně a tedy minimálně zdvojnásobení dopravní zátěže a negativních vlivů s tím souvisejících.

Namítám, že tato nová dopravní zátěž vznikající na území MČ Brno-Jehnice a MČ Brno-Ořešín výrazně zvýší dopravu na území MČ Brno-Řečkovice a Mokra Hora na ulici Tumaňanova a následně ulice Jandáskova. Tyto ulice jsou v době dopravní špičky již v současné době značně přetížené a také nevyhovují svojí šířkou technickým stavem. Jejich směřování a konfigurace okolní zástavby neumožňují realizovat účinná ochranná opatření, která by snížila negativní vlivy na okolní zástavbu a životní prostředí.

Navrhované změny problematiku dopravy v této oblasti neřeší a výrazně ji zhoršují. Kromě nárůstu průjezdu osobních vozidel dále dochází a dojde k nárůstu těžké nákladní dopravy v počtu minimálně několika desítek vozidel denně (vlastní výstavba a rozvoj průmyslu v Je-3).

Namítám zvýšení hlukové zátěže. Ve vyhodnocení vlivu na udržitelný rozvoj území, kde nebyla vypracována akustické studie a je zcela ignorován budoucí nárůst dopravy. Současná hluková zátěž ulice Tumaňanova, Blanenská a již dnes překračuje mezní hlukový ukazatel a další nárůst dopravy z výše zmíněných lokalit povede k dalšímu zhoršení situace. Do území nadlimitně zatíženého nelze

bez dalšího automaticky umísťovat stavby, které sice každá jednotlivě nepřítiží svým provozem dotčenému území výrazně, ale v součtu jednotlivých případů znamenají postupné a významné přitěžování již nyní existující nadlimitní zátěži v území.

Namítám zvýšení znečištění a rozporuji tvrzení zpracovatele, že navrhované změny územního plánu nepredisponuje významnými vlivy na ovzduší. Je třeba upozornit na okolnosti plynoucí z již probíhající výstavby v návrhu Je-4 a další rozvoj v MČ Brno-Ořešín a průjezdu IAD ze směru Lelekovice a Vranov na zvyšující se úroveň znečištění. Dále navrhované změny Je-1, Je-2, Je-3, B-3, Or-1, Or-2 povedou k několikanásobnému navýšení počtu automobilů, včetně nákladních. Již nyní jsou překračovány imisní limity látek znečišťujících. V návrhu se nikde nepočítá s budoucí úrovní znečištění, která zcela jistě nastane a bude jimi zasaženo především okolí podél silnice Blanenská, Tumaňanova a Jandáskova.

Zpracovatel je povinen postupovat vždy v souladu se zásadou předběžné opatrnosti, tedy vycházet z nejhorší možné varianty a zohlednit i takové plánované záměry (činnosti), jejichž realizace je v budoucnu nejistá. Zpracovatel nepostupoval v souladu se zásadou předběžné opatrnosti a nijak nezohlednil nárůst hlukové zátěže imisí v souvislosti s výše uvedenými návrhovými lokalitami.

Navrhuji podmínit využití výše uvedených navrhovaných ploch vyhovujícím dopravním řešením. Pokud není v možnostech územního plánování toto podmínit nebo vyřešit, navrhuji výše uvedené změny zamítnout, protože významným způsobem negativně ovlivňují kvalitu životního prostředí v místě mého bydliště

V Brně dne 22.6.2020

Podpis: .

**nehodící se škrtněte*

MMB/0309345/2020

Připomínka

Vyhodnocení připomínky:

Podání se týká nesouhlasu s vymezením rozvojové lokality Je-1, Je-2, Je-3 a Je-4 na území MČ Brno-Jehnice a rozvojové lokality Or-1, Or-2, Or-3 a Or-4 na území MČ Brno-Ořešín a s vymezením územní rezervy pro bydlení B-3 na rozhraní katastrů Mokrá Hora a Jehnice a s tím související „kritickou“ dopravní situací.

U lokality Je-1 Plástky se požadavek ztotožnil s požadavkem uplatněným MČ Brno–Řečkovice a Mokrá Hora i s veřejností a nesouhlasí s dalším vymezením zastavitelných ploch pro bydlení, které v kontextu preferované lokality Je-2 nejsou pro rozvoj MČ Brno-Jehnice nezbytně nutné. Ve Vyhodnocení vlivů Návrhu Územního plánu města Brna na životní prostředí (SEA) byla plocha Je-1 hodnocena jako neakceptovatelná z důvodu kumulativních vlivů na průjezd Mokrou Horou a bylo doporučeno plochu převést do územních rezerv a aktivovat ji až po vyčerpání ostatních rozvojových ploch v městské části Jehnice, po vyřešení napojení na MHD a prokázání veřejného zájmu na jejím vymezení.

Lokalita Je-2 a část lokality Je-3 je projednávána ve změně ÚPmB č. B36/07-II, která již prošla veřejným projednáním. Z důvodu zachování zásady kontinuity územně plánovací dokumentace a také z důvodu zachování právní jistoty a legitimních očekávání majitelů daných nemovitostí je vhodné a účelné plochy již vymezené v územně plánovací dokumentaci z větší míry ponechat.

Plochy v lokalitě Je-4 jsou již stavebně využity, či výstavba probíhá na základě vydaných rozhodnutí a povolení, dle platného ÚPmB. O využití území bylo rozhodnuto v řízeních, ve kterých byl vliv plynoucí z konkrétního stavebního využití plochy B posouzen. Pro upravený návrh nového ÚP budou stavebně využité plochy bydlení z lokality vyjmuty a budou stabilizovány.

Území rozvojových lokalit Or-1, Or-2 a Or-3 je v téměř stejném rozsahu dlouhodobě vymezeno již v platném ÚPmB, dle koncepce urbánní a krajinné osnovy vyjádřené ve výkrese U.5 jde o plochu proporcionálního rozvoje MČ. Vymezení ploch v kontextu platného ÚPmB převzal i Koncept nového ÚP a je proto obsaženo i v Návrhu nového ÚP, a to v souladu s Pokyny pro zpracování návrhu nového ÚP. Z důvodu zachování zásady kontinuity územně plánovací dokumentace a také z důvodu zachování právní jistoty a legitimních očekávání majitelů daných nemovitostí je vhodné a účelné plochy již vymezené ve stávajícím ÚPmB z větší míry ponechat. Zpracovatel nového ÚPmB upravil v míře podrobnosti nového ÚPmB, jeho metodiky pro vymezení ploch a se zohledněním svého odborného názoru Návrh nového ÚPmB v lokalitě Or-1 tak, aby vytvářel v území podmínky pro realizaci řešení podrobněji prověřeného v ÚS.

Rozvojová lokalita Or-4 již byla vymezena ve všech variantách konceptu nového ÚPmB. Pozemky v ploše sportu jsou využívány jako pastviny pro ranč s chovem koní a jejich vymezením do ploch sportu tedy fakticky nedojde k změně jejich využití oproti současnému stavu. Jejich využití k výstavbě je již značně omezené vedením ochranného pásma VVN, VN, lesa a konfigurací terénu. Omezení možnosti zástavby vyplývá i z omezené struktury zástavby, tj. do 10 % disponibilního pozemku a zároveň do 10 % rozlohy základní plochy. Na základě uplatněných námitek a připomínek dojde k úpravě vymezení plochy sportu (zmenšení) a změny výškové úrovně z úrovně 2 na 1. Tj. místo plochy S/o2 na plochu S/o1. Tak bude zajištěna ochrana okolních přírodních a krajinných hodnot, aby nedošlo k narušení krajinného rázu. Vymezením lokality Or-4 tedy fakticky nedojde k navýšení uživatelů příjezdové komunikace do Jehnic a Ořešína oproti současnému stavu.

Koncepce dopravního připojení Jehnic a Ořešína jednou komunikací vedoucí přes území městské části Řečkovice a Mokrá Hora, vymezená v ÚPmB, zůstává nezměněna.

Z pohledu předpokládaného navýšení zátěže z rozvojových území byl cílový stav posouzen komplexně v rámci modelování dopravy a neprojevovalo se „razantní“ navýšení dopravy, které by nebylo možné realizovat na navržené komunikační síti. Z tohoto důvodu nebyla shledána potřeba nových dopravních koridorů a v rámci navrženého řešení nejsou požadovány.

Špatný technický stav vozovky, případně odstranění nebezpečných míst na komunikacích není předmětem řešení územního plánu, ale zajištění provozně způsobilého stavu z pozice vlastníka a správce této komunikace, případně úpravy organizace dopravy na stávajících komunikacích v území.

Rozsah vymezené územní rezervy B-3 (a rozvojové lokality MH-2) vyplývá z dohody s dotčeným orgánem (DO) na úseku ochrany zemědělského půdního fondu – MŽP ČR. Ke Konceptu nového ÚP uplatnil DO v roce 2010 stanovisko, které jím bylo při zahájení prací na Návrhu nového ÚP v roce 2017 znovu potvrzeno. Dohodnutý pokyn požadoval vymežit namísto části záboru ZPF pro změnu na plochu bydlení pouze územní rezervu. Tomu odpovídá také návrh předložený nyní do projednání. V rozsahu vymezené územní rezervy pro bydlení B-3 na rozhraní katastrů Mokrá Hora a Jehnice a na rozhraní správního území MČ Brno–Řečkovice a Mokrá Hora a MČ Brno–Jehnice je nadále vymezena nestavební plocha zemědělského půdního fondu. Případné budoucí využití území v rozsahu vyznačené rezervy proto bude moci být až na základě následné změny nového ÚP. Územní rezerva má nyní pouze povahu ochrany území pro uvažovaný budoucí účel využití, není o něm nyní rozhodnuto.

Požadavku tak bude vyhověno částečně – vypuštěním rozvojové lokality Je-1 Plástky z návrhu ÚP pro opakované veřejné projednání a ponecháním plochy ZPF s vymezením územní rezervy pro bydlení, vyjmutím a stabilizací stavebně využitých ploch bydlení v lokalitě Je-4 a v lokalitě Or-1 vytvořením podmínek pro realizaci řešení podrobněji prověřeného v ÚS, ve zbytku se požadavku nevyhovuje.

Věcná podstata způsobů vypořádání předmětného podání zůstává nadále relevantní, přestože návrh nového územního plánu města Brna prošel přepracováním s ohledem na Pokyny ZMB z roku 2022 a byl uveden do jednotného standardu ÚPD dle stavebního zákona a jeho prováděcích předpisů. Výše uvedené texty je tedy nutno chápat také ve smyslu těchto úprav. Upozorňujeme, že v daném území došlo na základě nového požadavku určeného zastupitele k úpravě návrhu spočívající v prověření a následném vypuštění územní rezervy B-3. Využití této lokality pro bydlení se v dlouhodobém časovém horizontu nepředpokládá.

V území rovněž došlo na základě nového požadavku místní samosprávy městské části Brno - Ořešín k úpravě návrhu spočívající ve zrušení rozvojové lokality Or-4.

7891

Došlo: 30-06-2020

Č.j. MMB: 0309349
Příl:

NÁMITKA

NÁZEV PROJEDNÁVANÉ ÚPD

Návrh připravovaného ÚPmB

Or-1, Or-2, Or-3

Identifikační údaje podatele

Fyzická osoba

Jméno, příjmení /
Název společnosti

Datum narození/
Identifikační číslo

Trvalé bydliště/
sídlo

Jsem - nejsm vlastníkem pozemku/u nebo stavby v ploše dotčené navrhovanou změnou

Upřesnění obsahu námítky

K textové části

Ke grafické části

K procesu pořizování

Městská část

Jehnice

Katastrální území

Jehnice

Statutární město Brno

Doručeno: 30.06.2020

MMB/0309349/2020

listy: 1

přílohy:

druh:

l/sv:

Parcelní čísla pozemků (adresa,
doplňující popis lokality)

Jehnice změny Je-1, Je-2, Je-4

Text námítky včetně ZDŮVODNĚNÍ



mmh1ec7739d144

přílohy:

ano

ne

Namítám neúměrný nárůst dopravního zatížení na jediné komunikaci obsluhující tuto a další navrhované změny v lokalitě Ořešín Or-1, Or-2, Or-3 ve směru do Brna. Tyto navrhované lokality by představovaly zdvojnásobení počtu obyvatel v Jehnicích a Ořešíně a tedy minimálně zdvojnásobení dopravní zátěže a negativních vlivů s tím souvisejících.

Namítám, že tato nová dopravní zátěž vznikající na území MČ Brno-Jehnice a MČ Brno-Ořešín výrazně zvýší dopravu na území MČ Brno-Řečkovice a Mokra Hora na ulici Tumaňanova a následně ulice Jandáskova. Tyto ulice jsou v době dopravní špičky již v současné době značně přetížené a také nevyhovují svojí šířkou technickým stavem. Jejich směřování a konfigurace okolní zástavby neumožňují realizovat účinná ochranná opatření, která by snížila negativní vlivy na okolní zástavbu a životní prostředí.

Navrhované změny problematiku dopravy v této oblasti neřeší a výrazně ji zhoršují. Kromě nárůstu průjezdu osobních vozidel dále dochází a dojde k nárůstu těžké nákladní dopravy v počtu minimálně několika desítek vozidel denně (vlastní výstavba a rozvoj průmyslu v Je-3).

Namítám zvýšení hlukové zátěže. Ve vyhodnocení vlivu na udržitelný rozvoj území, kde nebyla vypracována akustické studie a je zcela ignorován budoucí nárůst dopravy. Současná hluková zátěž ulice Tumaňanova, Blanenská a již dnes překračuje mezní hlukový ukazatel a další nárůst dopravy z výše zmíněných lokalit povede k dalšímu zhoršení situace. Do území nadlimitně zatíženého nelze

bez dalšího automaticky umísťovat stavby, které sice každá jednotlivě nepřítiží svým provozem dotčenému území výrazně, ale v součtu jednotlivých případů znamenají postupné a významné přitěžování již nyní existující nadlimitní zátěži v území.

Namítám zvýšení znečištění a rozporuji tvrzení zpracovatele, že navrhované změny územního plánu nepredisponuje významnými vlivy na ovzduší. Je třeba upozornit na okolnosti plynoucí z již probíhající výstavby v návrhu Je-4 a další rozvoj v MČ Brno-Ořešín a průjezdu IAD ze směru Lelekovice a Vranov na zvyšující se úroveň znečištění. Dále navrhované změny Je-1, Je-2, Je-3, B-3, Or-1, Or-2 povedou k několikanásobnému navýšení počtu automobilů, včetně nákladních. Již nyní jsou překračovány imisní limity látek znečišťujících. V návrhu se nikde nepočítá s budoucí úrovní znečištění, která zcela jistě nastane a bude jimi zasaženo především okolí podél silnice Blanenská, Tumaňanova a Jandáskova.

Zpracovatel je povinen postupovat vždy v souladu se zásadou předběžné opatrnosti, tedy vycházet z nejhorší možné varianty a zohlednit i takové plánované záměry (činnosti), jejichž realizace je v budoucnu nejistá. Zpracovatel nepostupoval v souladu se zásadou předběžné opatrnosti a nijak nezohlednil nárůst hlukové zátěže imisí v souvislosti s výše uvedenými návrhovými lokalitami.

Navrhuji podmínit využití výše uvedených navrhovaných ploch vyhovujícím dopravním řešením. Pokud není v možnostech územního plánování toto podmínit nebo vyřešit, navrhuji výše uvedené změny zamítnout, protože významným způsobem negativně ovlivňují kvalitu životního prostředí v místě mého bydliště

V Brně dne

24.6.2020

Podpis

*nehodící se škrtněte

MMB/0309349/2020

Připomínka

Vyhodnocení připomínky:

Podání se týká nesouhlasu s vymezením rozvojových lokalit Or-1, Or-2, Or-3 v k. ú. Ořešín Je-1, Je-2, Je-3 a Je-4 v k. ú. Jehnice a rezervy B-3 v k. ú. Řečkovice a Mokrá Hora a s tím související „kritickou“ dopravní situací.

Území rozvojových lokalit Or-1, Or-2 a Or-3 je v téměř stejném rozsahu dlouhodobě vymezeno již v platném ÚPmB, dle koncepce urbánní a krajinné osnovy vyjádřené ve výkrese U.5 jde o plochu proporcionálního rozvoje MČ. Vymezení ploch v kontextu platného ÚPmB převzal i Koncept nového ÚP a je proto obsaženo i v Návrhu nového ÚP, a to v souladu s Pokyny pro zpracování návrhu nového ÚP. Z důvodu zachování zásady kontinuity územně plánovací dokumentace a také z důvodu zachování právní jistoty a legitimních očekávání majitelů daných nemovitostí je vhodné a účelné plochy již vymezené ve stávajícím ÚPmB z větší míry ponechat. V lokalitě Or-1 Při ulici Drozdí byla zpracována územní studie, která byla převzata pro zpracování upraveného návrhu pro 2. veřejné projednání. Zpracovatel nového ÚPmB upravil v míře podrobnosti nového ÚPmB, jeho metodiky pro vymezení ploch a se zohledněním svého odborného názoru Návrh nového ÚPmB tak, aby vytvářel v území podmínky pro realizaci řešení podrobněji prověřeného v ÚS. ÚS mimo jiné prověřila reálný rozsah zastavitelných ploch bydlení v jižní části lokality, směrem ke krajinné zeleni v hranici k. ú. Jehnice a k. ú. Ořešín v závislosti na možnostech dopravní obsluhy z komunikace Pluháčkova a Drozdí. Rozsah návrhových ploch dle platného ÚPmB redukován nebude a bude v návrhu ÚP v této lokalitě zachován.

U lokality Je-1 Plástky se pořizovatel ztotožnil s požadavkem uplatněným MČ Brno–Řečkovice a Mokrá Hora i s veřejností a nesouhlasí s dalším vymezením zastavitelných ploch pro bydlení, které v kontextu preferované lokality Je-2 nejsou pro rozvoj MČ Brno-Jehnice nezbytně nutné. Ve Vyhodnocení vlivů Návrhu Územního plánu města Brna na životní prostředí (SEA) byla plocha Je-1 hodnocena jako neakceptovatelná z důvodu kumulativních vlivů na průjezd Mokrou Horou a bylo doporučeno plochu převést do územních rezerv a aktivovat ji až po vyčerpání ostatních rozvojových ploch v městské části Jehnice, po vyřešení napojení na MHD a prokázání veřejného zájmu na jejím vymezení.

Lokalita Je-2 a část lokality Je-3 je projednávána ve změně ÚPmB č. B36/07-II, která již prošla veřejným projednáním. Z důvodu zachování zásady kontinuity územně plánovací dokumentace a také z důvodu zachování právní jistoty a legitimních očekávání majitelů daných nemovitostí je vhodné a účelné plochy již vymezené v územně plánovací dokumentaci z větší míry ponechat.

Vymezení rozvojové lokality Je-3 vychází z varianty č. I. Konceptu připravovaného ÚPmB, která byla upravována na základě Pokynů pro vypracování návrhu ÚPmB. Pokyny pro zpracování Návrhu ÚPmB schválilo Zastupitelstvo města Brna usnesením č. ZM7/3871 na zasedání konaném dne 19. 6. 2018.

Plochy v lokalitě Je-4 jsou již stavebně využity, či výstavba probíhá na základě vydaných rozhodnutí a povolení, dle platného ÚPmB. O využití území bylo rozhodnuto v řízeních, ve kterých byl vliv plynoucí z konkrétního stavebního využití plochy B posouzen. Pro upravený návrh nového ÚP budou stavebně využité plochy bydlení z lokality vyjmuty a budou stabilizovány.

Rozsah vymezené územní rezervy B-3 (a rozvojové lokality MH-2) vyplývá z dohody s dotčeným orgánem (DO) na úseku ochrany zemědělského půdního fondu – MŽP ČR. Ke Konceptu nového ÚP uplatnil DO v roce 2010 stanovisko, které jím bylo při zahájení prací na Návrhu nového ÚP v roce 2017 znovu potvrzeno. Dohodnutý pokyn požadoval vymežit namísto části záboru ZPF pro změnu na plochu bydlení pouze územní rezervu. Tomu odpovídá také návrh předložený nyní do projednání. V rozsahu vymezené územní rezervy pro bydlení B-3 na rozhraní katastrů Mokrá Hora a Jehnice a na rozhraní správního území MČ Brno–Řečkovice a Mokrá Hora a MČ Brno-Jehnice je nadále vymezena nestavební plocha zemědělského půdního fondu. Případné budoucí využití území v rozsahu vyznačené rezervy

proto bude moci být až na základě následné změny nového ÚP. Územní rezerva má nyní pouze povahu ochrany území pro uvažovaný budoucí účel využití, není o něm nyní rozhodnuto.

Koncepce dopravního připojení Jehnic a Ořešina jednou komunikací vedoucí přes území městské části Řečkovice a Mokrá Hora, vymezená v ÚPmB, zůstává nezměněna.

Z pohledu předpokládaného navýšení zátěže z rozvojových území byl cílový stav posouzen komplexně v rámci modelování dopravy a neprojevalo se „razantní“ navýšení dopravy, které by nebylo možné realizovat na navržené komunikační síti. Z tohoto důvodu nebyla shledána potřeba nových dopravních koridorů a v rámci navrženého řešení nejsou požadovány.

Špatný technický stav vozovky, případně odstranění nebezpečných míst na komunikacích není předmětem řešení územního plánu, ale zajištění provozně způsobilého stavu z pozice vlastníka a správce této komunikace, případně úpravy organizace dopravy na stávajících komunikacích v území.

Pořizovatel konstatuje, že komplexně byly rozvojové lokality obecně posouzeny v rámci posouzení vlivů na udržitelný rozvoj území a pro každý nově umísťovaný záměr do území platí povinnost dodržení zákonných limitů (hluk, prašnost) v oblasti ochrany zdraví a životního prostředí, což je posuzováno až v rámci následných správních řízení konkrétních záměrů.

Měření hluku ani vypracování hlukové studie na úrovni zpracování územních plánů není prováděno vzhledem k neznalosti realizovaných záměrů v řešených plochách ani konkrétního projektového řešení uvažované zástavby v souvislostech.

Podání tak bude vyhověno částečně – vypuštěním rozvojové lokality Je-1 Plástky z návrhu ÚP pro opakované veřejné projednání a ponecháním plochy ZPF s vymezením územní rezervy pro bydlení, vyjmutím a stabilizací stavebně využitých ploch bydlení v lokalitě Je-4 a v lokalitě Or-1 vytvořením podmínek pro realizaci řešení podrobněji prověřeného v ÚS, ve zbytku se podání nevyhovuje.

Věcná podstata způsobů vypořádání předmětného podání zůstává nadále relevantní, přestože návrh nového územního plánu města Brna prošel přepracováním s ohledem na Pokyny ZMB z roku 2022 a byl uveden do jednotného standardu ÚPD dle stavebního zákona a jeho prováděcích předpisů. Výše uvedené texty je tedy nutno chápat také ve smyslu těchto úprav.

MAGISTRÁT MĚSTA BRNA
 Odbor územního plánování a rozvoje
 Došlo: 30-06-2020
 Č.j. MMB: 0309351
 Příl:

7884
 MAGISTRÁT MĚSTA BRNA
 Odbor územního plánování a rozvoje
 Kounicova 67
 601 67 Brno

NÁMITKA

NÁZEV PROJEDNÁVANÉ ÚPD

Návrh připravovaného ÚPmB

Jehnice, Je-1, Je-2, Je-4

Identifikační údaje podatele

Fyzická osoba

Jméno, příjmení /
 Název společnosti

Datum narození /
 Identifikační číslo

Trvalé bydliště /
 sídlo

v ploše dotčené

navrhovanou změnou

Upřesnění obsahu námítky

K textové části Ke grafické části K procesu pořizování

Městská část

Ořešín

Katastrální území

Ořešín

Parcelní čísla pozemků (adresa,
 doplňující popis lokality)

Ořešín změny Or-1, Or-2, Or-3

Statutární město Brno
 Doručeno: 30.06.2020
 MMB/0309351/2020
 listy: 1 přílohy:
 druh: 11/sv:

Text námítky včetně ZDŮVODNĚNÍ



mmb1es7739d147

přílohy:

- ano
 ne

Namítám neúměrný nárůst dopravního zatížení na jediné komunikaci obsluhující tuto a další navrhované změny v lokalitě Jehnice Je-1, Je-2, Je-4 ve směru do Brna. Tyto navrhované lokality by představovaly zdvojnásobení počtu obyvatel v Jehnicích a Ořešíně a tedy minimálně zdvojnásobení dopravní zátěže a negativních vlivů s tím souvisejících.

Namítám, že tato nová dopravní zátěž vznikající na území MČ Brno-Jehnice a MČ Brno-Ořešín výrazně zvýší dopravu na území MČ Brno-Řečkovice a Mokra Hora na ulici Tumaňanova a následně ulice Jandáskova. Tyto ulice jsou v době dopravní špičky již v současné době značně přetížené a také nevyhovují svojí šířkou technickým stavem. Jejich směřování a konfigurace okolní zástavby neumožňují realizovat účinná ochranná opatření, která by snížila negativní vlivy na okolní zástavbu a životní prostředí.

Navrhované změny problematiku dopravy v této oblasti neřeší a výrazně ji zhoršují. Kromě nárůstu průjezdu osobních vozidel dále dochází a dojde k nárůstu těžké nákladní dopravy v počtu minimálně několika desítek vozidel denně (vlastní výstavba a rozvoj průmyslu v Je-3).

Namítám zvýšení hlukové zátěže. Ve vyhodnocení vlivu na udržitelný rozvoj území, kde nebyla vypracována akustické studie a je zcela ignorován budoucí nárůst dopravy. Současná hluková zátěž ulice Tumaňanova, Blanenská a již dnes překračuje mezní hlukový ukazatel a další nárůst dopravy z výše zmíněných lokalit povede k dalšímu zhoršení situace. Do území nadlimitně zatíženého nelze

bez dalšího automaticky umísťovat stavby, které sice každá jednotlivě nepřítíží svým provozem dotčenému území výrazně, ale v součtu jednotlivých případů znamenají postupné a významné přitěžování již nyní existující nadlimitní zátěži v území.

Namítám zvýšení znečištění a rozporuji tvrzení zpracovatele, že navrhované změny územního plánu nepredisponuje významnými vlivy na ovzduší. Je třeba upozornit na okolnosti plynoucí z již probíhající výstavby v návrhu Je-4 a další rozvoj v MČ Brno-Ořešín a průjezdu IAD ze směru Lelekovice a Vranov na zvyšující se úroveň znečištění. Dále navrhované změny Je-1, Je-2, Je-3, B-3, Or-1, Or-2 povedou k několikanásobnému navýšení počtu automobilů, včetně nákladních. Již nyní jsou překračovány imisní limity látek znečišťujících. V návrhu se nikde nepočítá s budoucí úrovní znečištění, která zcela jistě nastane a bude jimi zasaženo především okolí podél silnice Blanenská, Tumaňanova a Jandáskova.

Zpracovatel je povinen postupovat vždy v souladu se zásadou předběžné opatrnosti, tedy vycházet z nejhorší možné varianty a zohlednit i takové plánované záměry (činnosti), jejichž realizace je v budoucnu nejistá. Zpracovatel nepostupoval v souladu se zásadou předběžné opatrnosti a nijak nezohlednil nárůst hlukové zátěže imisí v souvislosti s výše uvedenými návrhovými lokalitami.

Navrhuji podmínit využití výše uvedených navrhovaných ploch vyhovujícím dopravním řešením. Pokud není v možnostech územního plánování toto podmínit nebo vyřešit, navrhuji výše uvedené změny zamítnout, protože významným způsobem negativně ovlivňují kvalitu životního prostředí v místě mého bydliště

V Brně dne 22.6.2020

Podpis

**nehodící se škrtněte*

MMB/0309351/2020

Připomínka

Vyhodnocení připomínky:

Podání se týká nesouhlasu s vymezením rozvojové lokality Je-1, Je-2, Je-3 a Je-4 na území MČ Brno-Jehnice a rozvojové lokality Or-1, Or-2, Or-3 a Or-4 na území MČ Brno-Ořešín a s vymezením územní rezervy pro bydlení B-3 na rozhraní katastrů Mokrá Hora a Jehnice a s tím související „kritickou“ dopravní situací.

U lokality Je-1 Plástky se požadavek ztotožnil s požadavkem uplatněným MČ Brno–Řečkovice a Mokrá Hora i s veřejností a nesouhlasí s dalším vymezením zastavitelných ploch pro bydlení, které v kontextu preferované lokality Je-2 nejsou pro rozvoj MČ Brno-Jehnice nezbytně nutné. Ve Vyhodnocení vlivů Návrhu Územního plánu města Brna na životní prostředí (SEA) byla plocha Je-1 hodnocena jako neakceptovatelná z důvodu kumulativních vlivů na průjezd Mokrou Horou a bylo doporučeno plochu převést do územních rezerv a aktivovat ji až po vyčerpání ostatních rozvojových ploch v městské části Jehnice, po vyřešení napojení na MHD a prokázání veřejného zájmu na jejím vymezení.

Lokalita Je-2 a část lokality Je-3 je projednávána ve změně ÚPmB č. B36/07-II, která již prošla veřejným projednáním. Z důvodu zachování zásady kontinuity územně plánovací dokumentace a také z důvodu zachování právní jistoty a legitimních očekávání majitelů daných nemovitostí je vhodné a účelné plochy již vymezené v územně plánovací dokumentaci z větší míry ponechat.

Plochy v lokalitě Je-4 jsou již stavebně využity, či výstavba probíhá na základě vydaných rozhodnutí a povolení, dle platného ÚPmB. O využití území bylo rozhodnuto v řízeních, ve kterých byl vliv plynoucí z konkrétního stavebního využití plochy B posouzen. Pro upravený návrh nového ÚP budou stavebně využité plochy bydlení z lokality vyjmuty a budou stabilizovány.

Území rozvojových lokalit Or-1, Or-2 a Or-3 je v téměř stejném rozsahu dlouhodobě vymezeno již v platném ÚPmB, dle koncepce urbánní a krajinné osnovy vyjádřené ve výkrese U.5 jde o plochu proporcionálního rozvoje MČ. Vymezení ploch v kontextu platného ÚPmB převzal i Koncept nového ÚP a je proto obsaženo i v Návrhu nového ÚP, a to v souladu s Pokyny pro zpracování návrhu nového ÚP. Z důvodu zachování zásady kontinuity územně plánovací dokumentace a také z důvodu zachování právní jistoty a legitimních očekávání majitelů daných nemovitostí je vhodné a účelné plochy již vymezené ve stávajícím ÚPmB z větší míry ponechat. Zpracovatel nového ÚPmB upravil v míře podrobnosti nového ÚPmB, jeho metodiky pro vymezování ploch a se zohledněním svého odborného názoru Návrh nového ÚPmB v lokalitě Or-1 tak, aby vytvářel v území podmínky pro realizaci řešení podrobněji prověřeného v ÚS.

Rozvojová lokalita Or-4 již byla vymezena ve všech variantách konceptu nového ÚPmB. Pozemky v ploše sportu jsou využívány jako pastviny pro ranč s chovem koní a jejich vymezením do ploch sportu tedy fakticky nedojde k změně jejich využití oproti současnému stavu. Jejich využití k výstavbě je již značně omezené vedením ochranného pásma VVN, VN, lesa a konfigurací terénu. Omezení možnosti zástavby vyplývá i z omezené struktury zástavby, tj. do 10 % disponibilního pozemku a zároveň do 10 % rozlohy základní plochy. Na základě uplatněných námitek a připomínek dojde k úpravě vymezení plochy sportu (zmenšení) a změny výškové úrovně z úrovně 2 na 1. Tj. místo plochy S/o2 na plochu S/o1. Tak bude zajištěna ochrana okolních přírodních a krajinných hodnot, aby nedošlo k narušení krajinného rázu. Vymezením lokality Or-4 tedy fakticky nedojde k navýšení uživatelů příjezdové komunikace do Jehnic a Ořešína oproti současnému stavu.

Koncepce dopravního připojení Jehnic a Ořešína jednou komunikací vedoucí přes území městské části Řečkovice a Mokrá Hora, vymezená v ÚPmB, zůstává nezměněna.

Z pohledu předpokládaného navýšení zátěže z rozvojových území byl cílový stav posouzen komplexně v rámci modelování dopravy a neprojevovalo se „razantní“ navýšení dopravy, které by nebylo možné realizovat na navržené komunikační síti. Z tohoto důvodu nebyla shledána potřeba nových dopravních koridorů a v rámci navrženého řešení nejsou požadovány.

Špatný technický stav vozovky, případně odstranění nebezpečných míst na komunikacích není předmětem řešení územního plánu, ale zajištění provozně způsobilého stavu z pozice vlastníka a správce této komunikace, případně úpravy organizace dopravy na stávajících komunikacích v území.

Rozsah vymezené územní rezervy B-3 (a rozvojové lokality MH-2) vyplývá z dohody s dotčeným orgánem (DO) na úseku ochrany zemědělského půdního fondu – MŽP ČR. Ke Konceptu nového ÚP uplatnil DO v roce 2010 stanovisko, které jím bylo při zahájení prací na Návrhu nového ÚP v roce 2017 znovu potvrzeno. Dohodnutý pokyn požadoval vymežit namísto části záboru ZPF pro změnu na plochu bydlení pouze územní rezervu. Tomu odpovídá také návrh předložený nyní do projednání. V rozsahu vymezené územní rezervy pro bydlení B-3 na rozhraní katastrů Mokrá Hora a Jehnice a na rozhraní správního území MČ Brno–Řečkovice a Mokrá Hora a MČ Brno–Jehnice je nadále vymezena nestavební plocha zemědělského půdního fondu. Případné budoucí využití území v rozsahu vyznačené rezervy proto bude moci být až na základě následné změny nového ÚP. Územní rezerva má nyní pouze povahu ochrany území pro uvažovaný budoucí účel využití, není o něm nyní rozhodnuto.

Požadavku tak bude vyhověno částečně – vypuštěním rozvojové lokality Je-1 Plástky z návrhu ÚP pro opakované veřejné projednání a ponecháním plochy ZPF s vymezením územní rezervy pro bydlení, vyjmutím a stabilizací stavebně využitých ploch bydlení v lokalitě Je-4 a v lokalitě Or-1 vytvořením podmínek pro realizaci řešení podrobněji prověřeného v ÚS, ve zbytku se požadavku nevyhovuje.

Věcná podstata způsobů vypořádání předmětného podání zůstává nadále relevantní, přestože návrh nového územního plánu města Brna prošel přepracováním s ohledem na Pokyny ZMB z roku 2022 a byl uveden do jednotného standardu ÚPD dle stavebního zákona a jeho prováděcích předpisů. Výše uvedené texty je tedy nutno chápat také ve smyslu těchto úprav. Upozorňujeme, že v daném území došlo na základě nového požadavku určeného zastupitele k úpravě návrhu spočívající v prověření a následném vypuštění územní rezervy B-3. Využití této lokality pro bydlení se v dlouhodobém časovém horizontu nepředpokládá.

V území rovněž došlo na základě nového požadavku místní samosprávy městské části Brno - Ořešín k úpravě návrhu spočívající ve zrušení rozvojové lokality Or-4.

Došlo dne: 30.06.2020

0309352

4994

Č.j. MMB:
Příl.:

NÁMITKA

NÁZEV PROJEDNÁVANÉ ÚPD

Návrh plochy K - ul. Tumaňanova,
Mokrá Hora

Identifikační údaje podatele

Fyzická osoba/právnícká osoba

Statutární město Brno

Doručeno: 30.06.2020

MMB/0309352/2020

listy: 1

přílohy:

druh:

lí/sv:



mmh1e57739d14h

Jméno, příjmení /
Název společnostiDatum narození/
Identifikační čísloTrvalé bydliště/
sídlo

Jsem občan města Brna

Jsem uživatelem pozemku/ů nebo stavby v ploše dotčené
navrhovanou změnou

Katastrální území Mokrá Hora parc. [redacted]

Upřesnění obsahu námítky/přípomínky

 K textové části Ke grafické části K procesu pořizování

Městská část

Řečkovice a Mokrá Hora

Katastrální území

Mokrá Hora

Parcelní čísla pozemků (adresa,
doplňující popis lokality)

Navrhovaná plocha krajinné zeleně mezi ul. Tumaňanova a lesem.

Text námítky/přípomínky včetně ZDŮVODNĚNÍ

přílohy:

 ano ne

Námítka - nesouhlas s návrhem ÚP

v návrhu ÚP města Brna, který má být projednán 23.6.2020 je obsažen (mimo jiné) návrh změny ploch v KÚ Mokrá Hora [redacted] na plochu **krajinná zeleně**. Tyto pozemky jsou vesměs v katastru vedeny jako zahrady navazující na řadovou zástavbu RD v ul. Tumaňanova, jsou oploceny a také jsou jako zahrady včetně přístupu a příjezdu z veřejné lesní cesty "od nepaměti" užívány. Změnu určení ploch, pro kterou není objektivní celospolečenský důvod, považuji za nepřipustný zásah do soukromého vlastnictví, neboť může pro majitele parcel představovat neakceptovatelná omezení využití pozemku či snížit jeho cenu. Ostatně za situace, kdy se stal se souhlasem Magistrátu potok Rakovec procházející zahradami recipientem znečištěných povrchových vod se silniční komunikace od Jehnic, je úřední starost o (soukromou) zeleň a přírodní hodnoty podél jeho toku málo přesvědčivá, zvláště s ohledem na skutečnost, že uživatelé zahrad považují údržbu koryta a břehů za přirozenou povinnost bez ohledu na určení v ÚP.

Staženo ze stránek Magistrátu:

.3.3.15 PLOCHY KRAJINNÉ ZELENĚ – K PODMÍNKÁM VYUŽITÍ PLOCH KRAJINNÉ
ZELENĚ

- Hlavní je využití pro ochranu a rozvoj přírodních a krajinných hodnot území.
- Přípustné je využití související, podmiňující nebo doplňující hlavní využití.
- Podmíněně přípustné využití není stanoveno.
- Nepřípustné není specificky stanoveno.

UMÍSTĚNÍ STAVEB

Plochy krajinné zeleně nejsou určeny k umístování staveb; kromě obecných podmínek využití území v nich lze umísťovat pouze následující stavby:

- stavby a zařízení sloužící ke zlepšení podmínek využití území pro účely veřejné rekreace, kromě budov, za podmínky, že nedojde k podstatnému narušení či omezení hlavního využití,
- stavby a zařízení sloužící hlavnímu či přípustnému využití za podmínky, že nedojde k podstatnému narušení či omezení hlavního využití.

V souvislosti se starostí o ochranu krajinných hodnot je s podivem, že, podle mého názoru, možná cennější území podél lesní cesty do Soběšic je navrženo jako plocha pro bydlení. To však není předmětem mé nesouhlasné námítky.

Pro zachování stávajícího využití výše uvedených soukromých pozemkových parcel hovoří i skutečnost, že pro získání stavebního povolení pro bytovou nástavbu RD na ul. Tumaňanova bylo podmínkou zřízení stání (tedy stavby) pro automobil na vlastním pozemku p.č. 48/1 přístupném po veřejné lesní cestě, která s návrhovou plochou **K** přímo souvisí.

Výše uvedené důvody namítám proti změně určení předmětných ploch v ÚPmB a s těmito změnami **nesouhlasím.**

V dne
29. 6. 2020

Podpi
.....

*nehodící se škrtněte

MMB/0309352/2020

Připomínka

Vyhodnocení připomínky:

Předmětné pozemky p.č. 48/1, 48/2, 54, 58, 74/2 - 5 k.ú. Mokrá hora, resp. území plní historicky funkci zahrad příslušných rodinných domů, které tvoří s předmětnými obytnými budovami souvislý celek pod společným oplocením a naplňují tak dikci § 2 odst. (1) písm. c) stavebního zákona o "zastavěném stavebním pozemku" a měly by tak být z logiky věci a komplexně shodnému přístupu na celém správním území města vymezeny v totožné ploše jako příslušné obytné budovy, se kterými souvisejí jak funkčně tak územně a vlastnický, tedy jako plocha bydlení (B/r2). S výše uvedeným naplněním dikce § 2 odst. (1) písm. c) stavebního zákona souvisí i zahrnutí předmětných pozemků do zastavěného území dle § 58 odst. (2) písm. a) stavebního zákona.

Pozemek p.č. 74/1 úplně nenaplňuje výše uvedené koncepční zásady o vymezení jednotlivých ploch s rozdílným způsobem využití a jeho skutečné využití v podobě "dětské lesní školky" s objektem pro rodinnou rekreaci o velikosti 23 m 2 sice neodpovídá podstatě plochy s rozdílným způsobem využití – ploše bydlení "B" se strukturou zástavby a výškovou úrovní "r2", nicméně jeho ponecháním v ploše krajinné zeleně by vznikla podměrečná plocha, proto bylo vyhodnoceno, že předmětný pozemek bude také přiřazen k sousední ploše bydlení B/r2. Na základě uvedeného jsou pozemky p.č. 44/1, 44/2, 47, 48/1, 48/2, 53, 54, 57, 58, 61, 64, 72/2-4, 74/2 – 5, 74/1, 73, 72/1 k.ú. Mokrá hora ve výsledném řešení Návrhu ÚPmB vymezeny jako plocha bydlení B/r2 shodně s požadavkem MČ Řečkovice a zahrnuty do zastavěného území.

Věcná podstata způsobů vypořádání předmětného podání zůstává nadále relevantní, přestože návrh nového územního plánu města Brna prošel přepracováním s ohledem na Pokyny ZMB z roku 2022 a byl uveden do jednotného standardu ÚPD dle stavebního zákona a jeho prováděcích předpisů. Výše uvedené texty je tedy nutno chápat také ve smyslu těchto úprav.

Pro dokladování transparentnosti procesu vyhodnocení podání a pro úplnost uvádíme, že v předmětném území došlo na základě Pokynu č.2 ("B") Zastupitelstva města Brna ze dne 21.06.2022 - „Rozčlenit typ ploch s rozdílným způsobem využití PLOCHY BYDLENÍ – B, a to na plochy vymezené pro „bydlení individuální“ (v rodinných domech) a plochy pro „bydlení hromadné“ (v bytových domech)“, k úpravě návrhu spočívající ve změně původní plochy B/r2 na plochu BI.R1. Plochy bydlení individuálního (BI) jsou prioritně určené k bydlení v rodinných domech a bydlení v bytových domech je v nich nepřípustné. S ohledem na zákonnou definici rodinného domu (ve vyhlášce 501/2006 Sb. § 2, odst. 1 písm. a), resp. v zákoně 283/2021 Sb. § 13 písm. c) byly bydlení individuálnímu přiřazeny pouze plochy, které mají výškovou hladinu 1 (tedy výšku stavby do 7 m po horní úroveň římsy, popř. atiky, nad kterou je možné realizovat dle regulativů ÚPmB sklonitou střechu s hřebem ve výšce maximálně 7,5 m při maximálním sklonu 45°, či ustupující podlaží o výšce do 3,5 m) a charakterem, strukturou i typologií staveb bydlení v rodinných domech odpovídají. Tyto plochy se nacházejí převážně v prstenci bývalých příměstských obcí. Podle odůvodnění usnesení ZmB pokyn směřoval primárně k ochraně hodnot a specifického charakteru území před umístěním staveb nevhodného účelu nebo rozsahu (např. kapacitních bytových domů).

MMB/0309352/2020
Připomínky

MMB/0309352/2020
Připomínky

MAGISTRÁT MĚSTA BRNA
Odbor územního plánování a rozvoje

Došlo: 30-06-2020

Č.j. MMB: 0309354

Priloha:

7285
MAGISTRÁT MĚSTA BRNA
Odbor územního plánování a rozvoje
Kounicova 67
601 67 Brno

NÁMITKA

NÁZEV PROJEDNÁVANÉ ÚPD

Návrh připravovaného ÚPmB

Jehnice, Je-1, Je-2, Je-4

Identifikační údaje podatele

Fyzická osoba

Statutární město Brno

Doručeno: 30.06.2020

MMB/0309354/2020

listy: 1

přílohy:

druh:

li/sv:



mmb1es7739d14e

Jméno, příjmení /
Název společnosti

Datum narození/
Identifikační číslo

Trvalé bydliště/
sídlo

Jsem / nejsm vlastníkem pozemku/ů nebo stavby v ploše dotčené
navrhovanou změnou

Upřesnění obsahu námítky

K textové části

Ke grafické části

K procesu pořizování

Městská část

Ořešín

Katastrální území

Ořešín

Parcelní čísla pozemků (adresa,
doplňující popis lokality)

Ořešín změny Or-1, Or-2, Or-3

Text námítky včetně ZDŮVODNĚNÍ

přílohy:

ano

ne

Namítám neúměrný nárůst dopravního zatížení na jediné komunikaci obsluhující tuto a další navrhované změny v lokalitě Jehnice Je-1, Je-2, Je-4 ve směru do Brna. Tyto navrhované lokality by představovaly zdvojnásobení počtu obyvatel v Jehnicích a Ořešíně a tedy minimálně zdvojnásobení dopravní zátěže a negativních vlivů s tím souvisejících.

Namítám, že tato nová dopravní zátěž vznikající na území MČ Brno-Jehnice a MČ Brno-Ořešín výrazně zvýší dopravu na území MČ Brno-Řečkovice a Mokra Hora na ulici Tumaňanova a následně ulice Jandáskova. Tyto ulice jsou v době dopravní špičky již v současné době značně přetížené a také nevyhovují svojí šířkou technickým stavem. Jejich směřování a konfigurace okolní zástavby neumožňují realizovat účinná ochranná opatření, která by snížila negativní vlivy na okolní zástavbu a životní prostředí.

Navrhované změny problematiku dopravy v této oblasti neřeší a výrazně ji zhoršují. Kromě nárůstu průjezdu osobních vozidel dále dochází a dojde k nárůstu těžké nákladní dopravy v počtu minimálně několika desítek vozidel denně (vlastní výstavba a rozvoj průmyslu v Je-3).

Namítám zvýšení hlukové zátěže. Ve vyhodnocení vlivu na udržitelný rozvoj území, kde nebyla vypracována akustická studie a je zcela ignorován budoucí nárůst dopravy. Současná hluková zátěž ulice Tumaňanova, Blanenská a již dnes překračuje mezní hlukový ukazatel a další nárůst dopravy z výše zmíněných lokalit povede k dalšímu zhoršení situace. Do území nadlimitně zatíženého nelze

bez dalšího automaticky umísťovat stavby, které sice každá jednotlivě nepřitíží svým provozem dotčenému území výrazně, ale v součtu jednotlivých případů znamenají postupné a významné přitěžování již nyní existující nadlimitní zátěži v území.

Namítám zvýšení znečištění a rozporuji tvrzení zpracovatele, že navrhované změny územního plánu nepredisponuje významnými vlivy na ovzduší. Je třeba upozornit na okolnosti plynoucí z již probíhající výstavby v návrhu Je-4 a další rozvoj v MČ Brno-Ořešín a průjezdu IAD ze směru Lelekovice a Vranov na zvyšující se úroveň znečištění. Dále navrhované změny Je-1, Je-2, Je-3, B-3, Or-1, Or-2 povedou k několikanásobnému navýšení počtu automobilů, včetně nákladních. Již nyní jsou překračovány imisní limity látek znečišťujících. V návrhu se nikde nepočítá s budoucí úrovní znečištění, která zcela jistě nastane a bude jimi zasaženo především okolí podél silnice Blanenská, Tumaňanova a Jandáskova.

Zpracovatel je povinen postupovat vždy v souladu se zásadou předběžné opatrnosti, tedy vycházet z nejhorší možné varianty a zohlednit i takové plánované záměry (činnosti), jejichž realizace je v budoucnu nejistá. Zpracovatel nepostupoval v souladu se zásadou předběžné opatrnosti a nijak nezohlednil nárůst hlukové zátěže imisí v souvislosti s výše uvedenými návrhovými lokalitami.

Navrhuji podmínit využití výše uvedených navrhovaných ploch vyhovujícím dopravním řešením. Pokud není v možnostech územního plánování toto podmínit nebo vyřešit, navrhuji výše uvedené změny zamítnout, protože významným způsobem negativně ovlivňují kvalitu životního prostředí v místě mého bydliště

V Brně dne 22.6.2020

Podpis: ...

**nehodící se škrtněte*

MMB/0309354/2020

Připomínka

Vyhodnocení připomínky:

Podání se týká nesouhlasu s vymezením rozvojové lokality Je-1, Je-2, Je-3 a Je-4 na území MČ Brno-Jehnice a rozvojové lokality Or-1, Or-2, Or-3 a Or-4 na území MČ Brno-Ořešín a s vymezením územní rezervy pro bydlení B-3 na rozhraní katastrů Mokrá Hora a Jehnice a s tím související „kritickou“ dopravní situací.

U lokality Je-1 Plástky se požadavek ztotožnil s požadavkem uplatněným MČ Brno–Řečkovice a Mokrá Hora i s veřejností a nesouhlasí s dalším vymezením zastavitelných ploch pro bydlení, které v kontextu preferované lokality Je-2 nejsou pro rozvoj MČ Brno-Jehnice nezbytně nutné. Ve Vyhodnocení vlivů Návrhu Územního plánu města Brna na životní prostředí (SEA) byla plocha Je-1 hodnocena jako neakceptovatelná z důvodu kumulativních vlivů na průjezd Mokrou Horou a bylo doporučeno plochu převést do územních rezerv a aktivovat ji až po vyčerpání ostatních rozvojových ploch v městské části Jehnice, po vyřešení napojení na MHD a prokázání veřejného zájmu na jejím vymezení.

Lokalita Je-2 a část lokality Je-3 je projednávána ve změně ÚPmB č. B36/07-II, která již prošla veřejným projednáním. Z důvodu zachování zásady kontinuity územně plánovací dokumentace a také z důvodu zachování právní jistoty a legitimních očekávání majitelů daných nemovitostí je vhodné a účelné plochy již vymezené v územně plánovací dokumentaci z větší míry ponechat.

Plochy v lokalitě Je-4 jsou již stavebně využity, či výstavba probíhá na základě vydaných rozhodnutí a povolení, dle platného ÚPmB. O využití území bylo rozhodnuto v řízeních, ve kterých byl vliv plynoucí z konkrétního stavebního využití plochy B posouzen. Pro upravený návrh nového ÚP budou stavebně využité plochy bydlení z lokality vyjmuty a budou stabilizovány.

Území rozvojových lokalit Or-1, Or-2 a Or-3 je v téměř stejném rozsahu dlouhodobě vymezeno již v platném ÚPmB, dle koncepce urbánní a krajinné osnovy vyjádřené ve výkrese U.5 jde o plochu proporcionálního rozvoje MČ. Vymezení ploch v kontextu platného ÚPmB převzal i Koncept nového ÚP a je proto obsaženo i v Návrhu nového ÚP, a to v souladu s Pokyny pro zpracování návrhu nového ÚP. Z důvodu zachování zásady kontinuity územně plánovací dokumentace a také z důvodu zachování právní jistoty a legitimních očekávání majitelů daných nemovitostí je vhodné a účelné plochy již vymezené ve stávajícím ÚPmB z větší míry ponechat. Zpracovatel nového ÚPmB upravil v míře podrobnosti nového ÚPmB, jeho metodiky pro vymezování ploch a se zohledněním svého odborného názoru Návrh nového ÚPmB v lokalitě Or-1 tak, aby vytvářel v území podmínky pro realizaci řešení podrobněji prověřeného v ÚS.

Rozvojová lokalita Or-4 již byla vymezena ve všech variantách konceptu nového ÚPmB. Pozemky v ploše sportu jsou využívány jako pastviny pro ranč s chovem koní a jejich vymezením do ploch sportu tedy fakticky nedojde k změně jejich využití oproti současnému stavu. Jejich využití k výstavbě je již značně omezené vedením ochranného pásma VVN, VN, lesa a konfigurací terénu. Omezení možnosti zástavby vyplývá i z omezené struktury zástavby, tj. do 10 % disponibilního pozemku a zároveň do 10 % rozlohy základní plochy. Na základě uplatněných námitek a připomínek dojde k úpravě vymezení plochy sportu (zmenšení) a změny výškové úrovně z úrovně 2 na 1. Tj. místo plochy S/o2 na plochu S/o1. Tak bude zajištěna ochrana okolních přírodních a krajinných hodnot, aby nedošlo k narušení krajinného rázu. Vymezením lokality Or-4 tedy fakticky nedojde k navýšení uživatelů příjezdové komunikace do Jehnic a Ořešína oproti současnému stavu.

Koncepce dopravního připojení Jehnic a Ořešína jednou komunikací vedoucí přes území městské části Řečkovice a Mokrá Hora, vymezená v ÚPmB, zůstává nezměněna.

Z pohledu předpokládaného navýšení zátěže z rozvojových území byl cílový stav posouzen komplexně v rámci modelování dopravy a neprojevovalo se „razantní“ navýšení dopravy, které by nebylo možné realizovat na navržené komunikační síti. Z tohoto důvodu nebyla shledána potřeba nových dopravních koridorů a v rámci navrženého řešení nejsou požadovány.

Špatný technický stav vozovky, případně odstranění nebezpečných míst na komunikacích není předmětem řešení územního plánu, ale zajištění provozně způsobilého stavu z pozice vlastníka a správce této komunikace, případně úpravy organizace dopravy na stávajících komunikacích v území.

Rozsah vymezené územní rezervy B-3 (a rozvojové lokality MH-2) vyplývá z dohody s dotčeným orgánem (DO) na úseku ochrany zemědělského půdního fondu – MŽP ČR. Ke Konceptu nového ÚP uplatnil DO v roce 2010 stanovisko, které jím bylo při zahájení prací na Návrhu nového ÚP v roce 2017 znovu potvrzeno. Dohodnutý pokyn požadoval vymežit namísto části záboru ZPF pro změnu na plochu bydlení pouze územní rezervu. Tomu odpovídá také návrh předložený nyní do projednání. V rozsahu vymezené územní rezervy pro bydlení B-3 na rozhraní katastrů Mokrá Hora a Jehnice a na rozhraní správního území MČ Brno–Řečkovice a Mokrá Hora a MČ Brno–Jehnice je nadále vymezena nestavební plocha zemědělského půdního fondu. Případné budoucí využití území v rozsahu vyznačené rezervy proto bude moci být až na základě následné změny nového ÚP. Územní rezerva má nyní pouze povahu ochrany území pro uvažovaný budoucí účel využití, není o něm nyní rozhodnuto.

Požadavku tak bude vyhověno částečně – vypuštěním rozvojové lokality Je-1 Plástky z návrhu ÚP pro opakované veřejné projednání a ponecháním plochy ZPF s vymezením územní rezervy pro bydlení, vyjmutím a stabilizací stavebně využitých ploch bydlení v lokalitě Je-4 a v lokalitě Or-1 vytvořením podmínek pro realizaci řešení podrobněji prověřeného v ÚS, ve zbytku se požadavku nevyhovuje.

Věcná podstata způsobů vypořádání předmětného podání zůstává nadále relevantní, přestože návrh nového územního plánu města Brna prošel přepracováním s ohledem na Pokyny ZMB z roku 2022 a byl uveden do jednotného standardu ÚPD dle stavebního zákona a jeho prováděcích předpisů. Výše uvedené texty je tedy nutno chápat také ve smyslu těchto úprav. Upozorňujeme, že v daném území došlo na základě nového požadavku určeného zastupitele k úpravě návrhu spočívající v prověření a následném vypuštění územní rezervy B-3. Využití této lokality pro bydlení se v dlouhodobém časovém horizontu nepředpokládá.

V území rovněž došlo na základě nového požadavku místní samosprávy městské části Brno - Ořešín k úpravě návrhu spočívající ve zrušení rozvojové lokality Or-4.

MAGISTRÁT MĚSTA BRNA Odbor územního plánování a rozvoje
Dělo: 30 -06- 2020
Číslo MMB: 0309357
Příl:

MAGISTRÁT MĚSTA BRNA
Odbor územního plánování a rozvoje
Kounicova 67
601 67 Brno

GPS

NÁMITKA

NÁZEV PROJEDNÁVANÉ ÚPD

Návrh připravovaného ÚPmB

Ořešín, Or-1, Or-2, Or-3

Identifikační údaje podatele

Fyzická osoba

Statutární město Brno
Doručeno: 30.06.2020
MMB/0309357/2020
listy: 1 přílohy:
druh: 1 /sv:



Jméno, příjmení /
Název společnosti

Datum narození/
Identifikační číslo

Trvalé bydliště/
sídlo

Jsem ~~ještěm~~ vlastníkem pozemků a nebo stavby v ploše dotčené navrhovanou změnou

Upřesnění obsahu námítky

K textové části

Ke grafické části

K procesu pořizování

Městská část

Jehnice

Katastrální území

Jehnice

Parcelní čísla pozemků (adresa,
doplňující popis lokality)

Jehnice změny Je-1, Je-2, Je-4

Text námítky včetně ZDŮVODNĚNÍ

přílohy:

- ano
 ne

Namítám neúměrný nárůst dopravního zatížení na jediné komunikaci obsluhující tuto a další navrhované změny v lokalitě Ořešín Or-1, Or-2, Or-3 ve směru do Brna. Tyto navrhované lokality by představovaly zdvojnásobení počtu obyvatel v Jehnicích a Ořešíně a tedy minimálně zdvojnásobení dopravní zátěže a negativních vlivů s tím souvisejících.

Namítám, že tato nová dopravní zátěž vznikající na území MČ Brno-Jehnice a MČ Brno-Ořešín výrazně zvýší dopravu na území MČ Brno-Řečkovice a Mokra Hora na ulici Tumaňanova a následně ulice Jandáskova. Tyto ulice jsou v době dopravní špičky již v současné době značně přetížené a také nevyhovují svojí šířkou technickým stavem. Jejich směřování a konfigurace okolní zástavby neumožňují realizovat účinná ochranná opatření, která by snížila negativní vlivy na okolní zástavbu a životní prostředí.

Navrhované změny problematiku dopravy v této oblasti neřeší a výrazně ji zhoršují. Kromě nárůstu průjezdu osobních vozidel dále dochází a dojde k nárůstu těžké nákladní dopravy v počtu minimálně několika desítek vozidel denně (vlastní výstavba a rozvoj průmyslu v Je-3).

Namítám zvýšení hlukové zátěže. Ve vyhodnocení vlivu na udržitelný rozvoj území, kde nebyla vypracována akustické studie a je zcela ignorován budoucí nárůst dopravy. Současná hluková zátěž ulice Tumaňanova, Blanenská a již dnes překračuje mezní hlukový ukazatel a další nárůst dopravy z výše zmíněných lokalit povede k dalšímu zhoršení situace. Do území nadlimitně zatíženého nelze

bez dalšího automaticky umísťovat stavby, které sice každá jednotlivě nepřitíží svým provozem dotčenému území výrazně, ale v součtu jednotlivých případů znamenají postupné a významné přitěžování již nyní existující nadlimitní zátěží v území.

Namítám zvýšení znečištění a rozporuji tvrzení zpracovatele, že navrhované změny územního plánu nepredisponuje významnými vlivy na ovzduší. Je třeba upozornit na okolnosti plynoucí z již probíhající výstavby v návrhu Je-4 a další rozvoj v MČ Brno-Ořešín a průjezdu IAD ze směru Lelekovice a Vranov na zvyšující se úroveň znečištění. Dále navrhované změny Je-1, Je-2, Je-3, B-3, Or-1, Or-2 povedou k několikanásobnému navýšení počtu automobilů, včetně nákladních. Již nyní jsou překračovány imisní limity látek znečišťujících. V návrhu se nikde nepočítá s budoucí úrovní znečištění, která zcela jistě nastane a bude jimi zasaženo především okolí podél silnice Blanenská, Tumaňanova a Jandáskova.

Zpracovatel je povinen postupovat vždy v souladu se zásadou předběžné opatrnosti, tedy vycházet z nejhorší možné varianty a zohlednit i takové plánované záměry (činnosti), jejichž realizace je v budoucnu nejistá. Zpracovatel nepostupoval v souladu se zásadou předběžné opatrnosti a nijak nezohlednil nárůst hlukové zátěže imisí v souvislosti s výše uvedenými návrhovými lokalitami.

Navrhuji podmínit využití výše uvedených navrhovaných ploch vyhovujícím dopravním řešením. Pokud není v možnostech územního plánování toto podmínit nebo vyřešit, navrhuji výše uvedené změny zamítnout, protože významným způsobem negativně ovlivňují kvalitu životního prostředí v místě mého bydliště

V Brně dne

24. 6. 2020

Podpis:

*nehodící se škrtněte

MMB/0309357/2020

Připomínka

Vyhodnocení připomínky:

Podání se týká nesouhlasu s vymezením rozvojových lokalit Or-1, Or-2, Or-3 v k. ú. Ořešín Je-1, Je-2, Je-3 a Je-4 v k. ú. Jehnice a rezervy B-3 v k. ú. Řečkovice a Mokrá Hora a s tím související „kritickou“ dopravní situací.

Území rozvojových lokalit Or-1, Or-2 a Or-3 je v téměř stejném rozsahu dlouhodobě vymezeno již v platném ÚPmB, dle koncepce urbánní a krajinné osnovy vyjádřené ve výkresu U.5 jde o plochu proporcionálního rozvoje MČ. Vymezení ploch v kontextu platného ÚPmB převzal i Koncept nového ÚP a je proto obsaženo i v Návrhu nového ÚP, a to v souladu s Pokyny pro zpracování návrhu nového ÚP. Z důvodu zachování zásady kontinuity územně plánovací dokumentace a také z důvodu zachování právní jistoty a legitimních očekávání majitelů daných nemovitostí je vhodné a účelné plochy již vymezené ve stávajícím ÚPmB z větší míry ponechat. V lokalitě Or-1 Při ulici Drozdí byla zpracována územní studie, která byla převzata pro zpracování upraveného návrhu pro 2. veřejné projednání. Zpracovatel nového ÚPmB upravil v míře podrobnosti nového ÚPmB, jeho metodiky pro vymezení ploch a se zohledněním svého odborného názoru Návrh nového ÚPmB tak, aby vytvářel v území podmínky pro realizaci řešení podrobněji prověřeného v ÚS. ÚS mimo jiné prověřila reálný rozsah zastavitelných ploch bydlení v jižní části lokality, směrem ke krajinné zeleni v hranici k. ú. Jehnice a k. ú. Ořešín v závislosti na možnostech dopravní obsluhy z komunikace Pluháčkova a Drozdí. Rozsah návrhových ploch dle platného ÚPmB redukován nebude a bude v návrhu ÚP v této lokalitě zachován.

U lokality Je-1 Plástky se pořizovatel ztotožnil s požadavkem uplatněným MČ Brno–Řečkovice a Mokrá Hora i s veřejností a nesouhlasí s dalším vymezením zastavitelných ploch pro bydlení, které v kontextu preferované lokality Je-2 nejsou pro rozvoj MČ Brno-Jehnice nezbytně nutné. Ve Vyhodnocení vlivů Návrhu Územního plánu města Brna na životní prostředí (SEA) byla plocha Je-1 hodnocena jako neakceptovatelná z důvodu kumulativních vlivů na průjezd Mokrou Horou a bylo doporučeno plochu převést do územních rezerv a aktivovat ji až po vyčerpání ostatních rozvojových ploch v městské části Jehnice, po vyřešení napojení na MHD a prokázání veřejného zájmu na jejím vymezení.

Lokalita Je-2 a část lokality Je-3 je projednávána ve změně ÚPmB č. B36/07-II, která již prošla veřejným projednáním. Z důvodu zachování zásady kontinuity územně plánovací dokumentace a také z důvodu zachování právní jistoty a legitimních očekávání majitelů daných nemovitostí je vhodné a účelné plochy již vymezené v územně plánovací dokumentaci z větší míry ponechat.

Vymezení rozvojové lokality Je-3 vychází z varianty č. I. Konceptu připravovaného ÚPmB, která byla upravována na základě Pokynů pro vypracování návrhu ÚPmB. Pokyny pro zpracování Návrhu ÚPmB schválilo Zastupitelstvo města Brna usnesením č. ZM7/3871 na zasedání konaném dne 19. 6. 2018.

Plochy v lokalitě Je-4 jsou již stavebně využity, či výstavba probíhá na základě vydaných rozhodnutí a povolení, dle platného ÚPmB. O využití území bylo rozhodnuto v řízeních, ve kterých byl vliv plynoucí z konkrétního stavebního využití plochy B posouzen. Pro upravený návrh nového ÚP budou stavebně využité plochy bydlení z lokality vyjmuty a budou stabilizovány.

Rozsah vymezené územní rezervy B-3 (a rozvojové lokality MH-2) vyplývá z dohody s dotčeným orgánem (DO) na úseku ochrany zemědělského půdního fondu – MŽP ČR. Ke Konceptu nového ÚP uplatnil DO v roce 2010 stanovisko, které jím bylo při zahájení prací na Návrhu nového ÚP v roce 2017 znovu potvrzeno. Dohodnutý pokyn požadoval vymežit namísto části záboru ZPF pro změnu na plochu bydlení pouze územní rezervu. Tomu odpovídá také návrh předložený nyní do projednání. V rozsahu vymezené územní rezervy pro bydlení B-3 na rozhraní katastrů Mokrá Hora a Jehnice a na rozhraní správního území MČ Brno–Řečkovice a Mokrá Hora a MČ Brno-Jehnice je nadále vymezena nestavební plocha zemědělského půdního fondu. Případné budoucí využití území v rozsahu vyznačené rezervy

proto bude moci být až na základě následné změny nového ÚP. Územní rezerva má nyní pouze povahu ochrany území pro uvažovaný budoucí účel využití, není o něm nyní rozhodnuto.

Koncepce dopravního připojení Jehnic a Ořešina jednou komunikací vedoucí přes území městské části Řečkovice a Mokrá Hora, vymezená v ÚPmB, zůstává nezměněna.

Z pohledu předpokládaného navýšení zátěže z rozvojových území byl cílový stav posouzen komplexně v rámci modelování dopravy a neprojevalo se „razantní“ navýšení dopravy, které by nebylo možné realizovat na navržené komunikační síti. Z tohoto důvodu nebyla shledána potřeba nových dopravních koridorů a v rámci navrženého řešení nejsou požadovány.

Špatný technický stav vozovky, případně odstranění nebezpečných míst na komunikacích není předmětem řešení územního plánu, ale zajištění provozně způsobilého stavu z pozice vlastníka a správce této komunikace, případně úpravy organizace dopravy na stávajících komunikacích v území.

Pořizovatel konstatuje, že komplexně byly rozvojové lokality obecně posouzeny v rámci posouzení vlivů na udržitelný rozvoj území a pro každý nově umísťovaný záměr do území platí povinnost dodržení zákonných limitů (hluk, prašnost) v oblasti ochrany zdraví a životního prostředí, což je posuzováno až v rámci následných správních řízení konkrétních záměrů.

Měření hluku ani vypracování hlukové studie na úrovni zpracování územních plánů není prováděno vzhledem k neznalosti realizovaných záměrů v řešených plochách ani konkrétního projektového řešení uvažované zástavby v souvislostech.

Podání tak bude vyhověno částečně – vypuštěním rozvojové lokality Je-1 Plástky z návrhu ÚP pro opakované veřejné projednání a ponecháním plochy ZPF s vymezením územní rezervy pro bydlení, vyjmutím a stabilizací stavebně využitých ploch bydlení v lokalitě Je-4 a v lokalitě Or-1 vytvořením podmínek pro realizaci řešení podrobněji prověřeného v ÚS, ve zbytku se podání nevyhovuje.

Věcná podstata způsobů vypořádání předmětného podání zůstává nadále relevantní, přestože návrh nového územního plánu města Brna prošel přepracováním s ohledem na Pokyny ZMB z roku 2022 a byl uveden do jednotného standardu ÚPD dle stavebního zákona a jeho prováděcích předpisů. Výše uvedené texty je tedy nutno chápat také ve smyslu těchto úprav.

MAGISTRÁT MĚSTA BRNA
Odbor územního plánování a rozvoje

Došlo dne: 24-06-2020

Č.j. MMB: 0309414

Přil.:

MAGISTRÁT MĚSTA BRNA
Odbor územního plánování a rozvoje
Kounicova 67
601 67 Brno

NÁMITKA

NÁZEV PROJEDNÁVANÉ ÚPD

Návrh územního plánu města Brna
(ÚPMB)

Identifikační údaje podatele

Statutární město Brno

Doručeno: 24.06.2020

MMB/0309414/2020

listy: 1

přílohy:

druh:

11/sv:

Jméno, příjmení /
Název společnosti

Datum narození/
Identifikační číslo

Trvalé bydliště/
sídllo

Jsem - nejsem*) občan města Brna

navrhovanou změnou



mmb1e57739d189

Upřesnění obsahu námítky

K textové části

Ke grafické části

K procesu pořizování

Městská část

Brno - Žebětín

Katastrální území

Žebětín

Parcelní čísla pozemků (adresa,
doplňující popis lokality)

Text námítky včetně ZDŮVODNĚNÍ

přílohy:

ano

ne

Zn-12 (Křivá borovice)

Změna dle připravovaného ÚPMB: veřejné pohřebiště, s předkupním právem

Celková plocha: 7,2 ha

Současné využití: zemědělský půdní fond (třída II. ochrany)

Jako spoluvlastník pozemku parc.č. [redacted] k.ú. Žebětín nesouhlasím s navrhovanou změnou lokality a požaduji její ponechání v ploše zemědělské. Dotčený pozemek (stejně jako celá lokalita) je ze strany vlastníka již dlouhou řadu let propachtován k zemědělskému využití. Zatížením pozemku předkupním právem a určením plochy pro realizaci pohřebiště v rozporu s jeho současným užíváním i s vůlí vlastníka dojde k porušení jeho práv. Stanovením budoucího plánovaného využití pozemku zpracovatel územního plánu otevřel cestu k realizaci určitých záměrů rozporných s právem vlastníka na užívání pozemku v souladu s jeho vůlí a současným funkčním využitím.

Požaduji vyjmutí této plochy z plánu rozvojových aktivit a navrhuji ponechat v režimu současného využití, tj. zemědělská plocha. Samotné umístění této rozvojové lokality doslova na „zelené louce“ a specifikace způsobu využití „veřejné pohřebiště“ (tzn. včetně možné přidružené zástavby sociální zázemí, obřadní síně, parkoviště) – přináší do dosud zcela nezastavěného území nebezpečný precedens zastavitelnosti a je v rozporu s principy definovanými v rámci Vyhodnocení vlivů návrhu ÚPMB na udržitelný rozvoj, tj. omezení záborů ZPF a expanze do volné krajiny.

Na veřejném 20. zasedání Zastupitelstva městské části Brno-Žebětín konaného dne 10. 6. 2020 při příležitosti představení návrhu ÚPmB zazněla z úst starosty městské části Brno-Žebětín Ing. Víta Berana informace, že na základě jednání se Správou hřbitovů města Brna je kapacita hřbitova výhledově dostačující. Jako rezerva slouží parcela č. 1461/9, proto navrhujeme zachovat rozšíření stávajícího hřbitova tímto směrem. Sousední parcela č. 1461/12 je v návrhu ÚPmB nově zahrnuta pod označení Bv/3 jako plocha stavební, přičemž ve stávajícím ÚP je vedena jako plocha městské zeleně. Požadujeme, aby uvedená plocha byla nadále využita dočasně k rekreaci místních obyvatel (hřiště, psí výběh apod.) výhledově jako ochranné pásmo hřbitova, tj. označena jako veřejná zeleň.

Odůvodnění

Navrhovaná změna v rozvojovou plochu určenou k jinému účelu je v rozporu se zákonem č. 334/1992 Sb., o ochraně zemědělského půdního fondu (dále jen „ZOZPF“). Podle ustanovení § 4 odst. 1 ZOZPF je *pro nezemědělské účely nutno použít především nezemědělskou půdu, nezastavěné a nedostatečně využitě pozemky v zastavěném území nebo na nezastavěných plochách stavebních pozemků* atd. Dále citované ustanovení zakotvuje podmínky, za jakých lze v nezbytném případě odnětí zemědělské půdy ze ZPF provést, přičemž za nezbytný případ ustanovení § 4 odst. 2 považuje zejména neexistenci ploch uvedených v odst. 1, tj. nezemědělskou půdu, nezastavěné a nedostatečně využitě pozemky v zastavěném území atd. na území obce, na kterém má být záměr, který se dotýká zemědělského půdního fondu realizován, případně na území dvou nebo více obcí, jedná-li se o záměr, který přesahuje území obce.

Dále je nutno vzít v potaz skutečnost, že půda v předmětné lokalitě má vysoce produkční schopnosti – spadá do II. třídy ochrany ZPF a tuto lze ze ZPF odnímat jen zcela výjimečně a to za předpokladu obhajitelného a nezbytného veřejného zájmu, přičemž by se musela prokázat neexistence jiných nezemědělských ploch, a to nejen v rámci městské části Žebětín, neboť plocha je dle odůvodnění návrhu ÚPmB navržena s nadmístním významem.

Ustanovení § 5 ZOZPF ukládá pořizovatelům a projektantům územně plánovací dokumentace a územně plánovacích podkladů povinnost *řídít se zásadami ochrany ZPF (§ 4), navrhnout a zdůvodnit takové řešení, které je z hlediska ochrany ZPF nejvhodnějších. Přitom musí vyhodnotit předpokládané důsledky navrhovaného řešení na ZPF, a to zpravidla ve srovnání s jiným možným řešením.* Tak tomu ovšem v případě navrhované změny nebylo, neboť nebyly prověřeny jiné možné varianty.

Předmětná lokalita má dle návrhu sloužit jako veřejné pohřebiště. V městské části Žebětín se již jedno pohřebiště nachází, nedávno bylo rozšířeno a další dostatečné kapacity a rezervy jsou k dispozici. Skutečnost je, že žebětínský hřbitov je využíván i jinými městskými částmi (Bystrc, Kohoutovice), neboť tyto městské části žádná pohřebiště nemají. Nedostatek pohřebišť, pokud existuje, by se měl řešit hledáním vhodných a nevyužívaných pozemků primárně v těchto městských částech. Takové řešení by v návaznosti na stávající infrastrukturu a dopravní limity nezvýšilo nároky na individuální osobní dopravu a bylo by v intencích proklamovaného “města krátkých vzdáleností”

Požadavky na další občanskou vybavenost jsou důsledkem dlouhodobého trendu v územním plánování, který podporuje odliv obyvatel z centrální části města a jejich přesun do okrajových městských částí. Tento migrační proces se nevyhnul ani Žebětínu, který se mezi roky 2001-2011 stal nejrychleji rostoucí městskou částí. V roce 2001 zde žilo 2070 obyvatel, v roce 2011 již 3576 a k 1. 1. 2019 zde bylo evidováno 4692 osob (viz www.ruraldevelopment.cz, www.zebetin.cz). V důsledku velkorysého rozvoje na okraji města pak rostou nároky na občanskou vybavenost (např. školy, kterých je přitom v centru města dostatek), k čemuž jsou v okrajových částech, vyznačujících se dosud přírodě blízkým venkovským charakterem, opět zabírány plochy ZPF. Při takovém způsobu územního plánování, tj. předimenzování rozvojových ploch, pak nemůže být respektován princip trvale udržitelného rozvoje.

V Brně dne 25.6.2020

Podpis

MMB/0309414/2020

Připomínka

Vyhodnocení připomínky:

Pro dokladování transparentnosti procesu vyhodnocení podání je uvedeno také mezitímní odůvodnění, tj. vyhodnocení z roku 2020:

Vymezení rozvojové plochy Zn-12 "U Křivé borovice" pro veřejnou občanskou vybavenost se specifikací veřejné pohřebiště vychází z varianty č. 1 Konceptu připravovaného ÚPmB, která byla upravována na základě Pokynů pro vypracování návrhu ÚPmB. Pokyny pro zpracování Návrhu ÚPmB schválilo Zastupitelstvo města Brna usnesením č. ZM7/3871 na zasedání konaném dne 19. 6. 2018. Z hlediska výrazného nárůstu obyvatel v městských částech Bystrc a Žebětín považuje Správa hřbitovů města Brna vymezení nového veřejného pohřebiště, vzhledem k omezeným kapacitám stávajících veřejných pohřebišť, jako velmi potřebné.

Dle požadavku dotčeného orgánu OŽP MMB bude dán pokyn do karty lokality pro doplnění podmínky na návrh opatření pro migraci obojživelníků při realizaci předemtného záměru – veřejného pohřebiště.

Pozemek parc. č. 1461/12 k. ú. Žebětín v majetku smB, dle platného ÚPmB návrhová plocha městské zeleně, funkční typ – hřbitovy (ZH), pro rozvoj hřbitova, byla ve všech variantách Konceptu správně (tj. v souladu se stavebním zákonem) vymezena jako stavební plocha pro rozvoj hřbitova v rámci návrhové funkce veřejné vybavenosti – specifikace hřbitovy. Při projednání Návrhu nového ÚP v roce 2020 neuplatnil k navržené stabilizované ploše B/v3 na tomto pozemku a jeho ponechání pro rozvoj hřbitova žádný požadavek věcně příslušný OŽP MMB, ani Správa hřbitovů mB.

Pozemek je využíván pro volnočasové aktivity. Pokud není jeho potřeba pro rozvoj hřbitova aktuální, upřednostňuje pořizovatel jeho ponechání jako plocha městské zeleně – de facto v kontinuitě základní urbanistické funkce dle platného ÚPmB. vyjádří se tím také koncepcí ploch veřejných prostranství na území MČ, zde navíc v přímém kontaktu v lokalitě s bytovou zástavbou a větší hustotou obyvatel.

Konečné odůvodnění se vztahuje k výslednému řešení Návrhu nového ÚPmB:

Plocha veřejného pohřebiště vyznačená v rozvojové lokalitě Zn-12 "U Křivé borovice" vycházela z varianty I konceptu, potvrzené pokyny pro zpracování Návrhu ÚPmB, které schválilo Zastupitelstvo města Brna usnesením č. ZM7/3871 na zasedání konaném dne 19. 6. 2018. Určený zastupitel RNDr. Filip Chvátal, PhD. dle § 53 odst. (1) stavebního zákona vzhledem k množství nesouhlasných námitek uplatnil v procesu vyhodnocování výsledků projednání dopisem č.j. MMB/0477610/2021 ze dne 13.9.2021 na základě doporučení RMB R8/168 konané dne 1. 9. 2021 podnět na zohlednění místních zájmů MČ Brno-Žebětín, a to vypustit rozvojovou lokalitu Zn-12. Městské části jsou dle Statutu města Brna oprávněny uplatňovat právo na místní samosprávu ve specifickém režimu prostřednictvím vyjádření k projednávaným územně plánovacím dokumentacím. Plocha veřejné vybavenosti určená pro hřbitov v lokalitě Zn-12 tak byla na základě veřejného projednání nahrazena územní rezervou a rozvojová lokalita byla vypuštěna.

Pozemek parc. č. 1461/12 k. ú. Žebětín v majetku smB, dle platného ÚPmB návrhová plocha městské zeleně, funkční typ – hřbitovy (ZH), pro rozvoj hřbitova, byla ve všech variantách Konceptu správně (tj. v souladu se stavebním zákonem) vymezena jako stavební plocha pro rozvoj hřbitova v rámci návrhové funkce veřejné vybavenosti – specifikace hřbitovy. Při projednání Návrhu nového ÚP v roce 2020 neuplatnil k navržené stabilizované ploše B/v3 na tomto pozemku a jeho ponechání pro rozvoj hřbitova žádný požadavek věcně příslušný OŽP MMB, ani Správa hřbitovů mB.

Pozemek je využíván pro volnočasové aktivity. Pokud není jeho potřeba pro rozvoj hřbitova aktuální, upřednostňuje pořizovatel jeho ponechání jako plocha městské zeleně – de facto v kontinuitě základní urbanistické funkce dle platného ÚPmB. vyjádří se tím také koncepcí ploch veřejných prostranství na území MČ, zde navíc v přímém kontaktu v lokalitě s bytovou zástavbou a větší hustotou obyvatel.

Věcná podstata způsobů vypořádání předmětného podání se mění, a to i ve vazbě na skutečnost, že návrh nového územního plánu města Brna prošel přepracováním s ohledem na Pokyny ZMB z roku 2022 a byl uveden do jednotného standardu ÚPD dle stavebního zákona a jeho prováděcích předpisů, tj. výše uvedené texty je nutno chápat ve smyslu těchto úprav.

Na základě Pokynu určeného zastupitele Ing. arch. Petra Bořeckého doručeného dopisem č.j. MMB/0538763/2023 ze dne 22.11.2023 došlo k zpracovatelem prověření možnosti vypuštění územní rezervy pod ozn- V-8 pro veřejnou vybavenost - sektorový hřbitov a k prověření využití území pro individuální rekreaci z důvodů, že je toto využití v území považováno za vhodnější. Na základě výsledků prověření zpracovatelem došlo k úpravě Návrhu nového ÚPmB 2024 a to tak, že územní rezerva V-8 byla vypuštěna bez náhrady a v předmětném území byla za účelem posílení individuální rekreace vymezena nová plocha pro rekreaci jinou (RX). Bylo tak ustoupeno od sledovaného veřejného zájmu v území, který naplňoval požadavky zadání a Návrh nového ÚPmB tak zůstává v tomto sektoru města bez řešení. Pro naplnění této potřeby, která ze zákona o pohřebnictví spadá pod samostatnou působnost města, bude nutné zadat novou vyhledávací studii.

4987

MAGISTRÁT MĚSTA BRNA
Odbor územního plánování a rozvoje

Došlo: 29 -06- 2020

Č.j. MMB: 0309427

Pril.:

MAGISTRÁT MĚSTA BRNA
Odbor územního plánování a rozvoje
Kounicova 67
601 67 Brno

NÁMITKA

NÁZEV PROJEDNÁVANÉ ÚPD

Návrh územního plánu města Brna
(ÚPMB)

Identifikační údaje podatele

Fyzická osoba/právnícká osoba

Jméno, příjmení /
Název společnosti

Datum narození/
Identifikační číslo

Trvalé bydliště/
sídlo

Jsem - nejsem*) občan města Brna

Jsem - nejsem*) vlastníkem pozemku/ů nebo stavby v ploše dotčené
navrhovanou změnou

Upřesnění obsahu námítky

K textové části

Ke grafické části

K procesu pořizování

Městská část

Brno - Žebětín

Katastrální území

Žebětín

Parcelní čísla pozemků (adresa,
doplňující popis lokality)

v návrhu ÚPMB součástí lokality označené Zn-12

Text námítky včetně ZDŮVODNĚNÍ

přílohy:

ano

ne

Statutární město Brno

Doručeno: 29.06.2020

MMB/0309427/2020

listy: 1

přílohy:

druh:

li/sv:

Zn-12 (Křivá borovice)

Změna dle připravovaného ÚPMB: veřejné pohřebiště, s předkupním právem

Celková plocha: 7,2 ha

Současné využití: zemědělský půdní fond (třída II. ochrany)

Jako spoluvlastník pozemku parc.č. [redacted] k.ú. Žebětín nesouhlasím s navrhovanou změnou lokality a požaduji její ponechání v ploše zemědělské. Dotčený pozemek (stejně jako celá lokalita) je ze strany vlastníka již dlouhou řadu let propachtován k zemědělskému využití. Zatížením pozemku předkupním právem a určením plochy pro realizaci pohřebiště v rozporu s jeho současným užíváním i s vůlí vlastníka dojde k porušení jeho práv. Stanovením budoucího plánovaného využití pozemku zpracovatel územního plánu otevřel cestu k realizaci určitých záměrů rozporných s právem vlastníka na užívání pozemku v souladu s jeho vůlí a současným funkčním využitím.

Požaduji vyjmutí této plochy z plánu rozvojových aktivit a navrhuji ponechat v režimu současného využití, tj. zemědělská plocha. Samotné umístění této rozvojové lokality doslova na „zelené louce“ a specifikace způsobu využití „veřejné pohřebiště“ (tzn. včetně možné přidružené zástavby sociální zázemí, obřadní síně, parkoviště) – přináší do dosud zcela nezastavěného území nebezpečný precedens zastavitelnosti a je v rozporu s principy definovanými v rámci Vyhodnocení vlivů návrhu ÚPMB na udržitelný rozvoj, tj. omezení záborů ZPF a expanze do volné krajiny.



mmb1es7739d198

Na veřejném 20. zasedání Zastupitelstva městské části Brno-Žebětín konaného dne 10. 6. 2020 při příležitosti představení návrhu ÚPmB zazněla z úst starosty městské části Brno-Žebětín Ing. Víta Berana informace, že na základě jednání se Správou hřbitovů města Brna je kapacita hřbitova výhledově dostačující. Jako rezerva slouží parcela č. 1461/9, proto navrhuje zachovat rozšíření stávajícího hřbitova tímto směrem. Sousední parcela č. 1461/12 je v návrhu ÚPmB nově zahrnuta pod označení Bv/3 jako plocha stavební, přičemž ve stávajícím ÚP je vedena jako plocha městské zeleně. Požadujeme, aby uvedená plocha byla nadále využita dočasně k rekreaci místních obyvatel (hřiště, psí výběh apod.) výhledově jako ochranné pásmo hřbitova, tj. označena jako veřejná zeleň.

Odůvodnění

Navrhovaná změna v rozvojovou plochu určenou k jinému účelu je v rozporu se zákonem č. 334/1992 Sb., o ochraně zemědělského půdního fondu (dále jen „ZOZPF“). Podle ustanovení § 4 odst. 1 ZOZPF je *pro nezemědělské účely nutno použít především nezemědělskou půdu, nezastavěné a nedostatečně využitě pozemky v zastavěném území nebo na nezastavěných plochách stavebních pozemků* atd. Dále citované ustanovení zakotvuje podmínky, za jakých lze v nezbytném případě odněti zemědělské půdy ze ZPF provést, přičemž za nezbytný případ ustanovení § 4 odst. 2 považuje zejména neexistenci ploch uvedených v odst. 1, tj. nezemědělskou půdu, nezastavěné a nedostatečně využitě pozemky v zastavěném území atd. na území obce, na kterém má být záměr, který se dotýká zemědělského půdního fondu realizován, případně na území dvou nebo více obcí, jedná-li se o záměr, který přesahuje území obce.

Dále je nutno vzít v potaz skutečnost, že půda v předmetné lokalitě má vysoce produkční schopnosti – spadá do II. třídy ochrany ZPF a tuto lze ze ZPF odnímat jen zcela výjimečně a to za předpokladu obhajitelného a nezbytného veřejného zájmu, přičemž by se musela prokázat neexistence jiných nezemědělských ploch, a to nejen v rámci městské části Žebětín, neboť plocha je dle odůvodnění návrhu ÚPmB navržena s nadmístním významem.

Ustanovení § 5 ZOZPF ukládá pořizovatelům a projektantům územně plánovací dokumentace a územně plánovacích podkladů povinnost *řídít se zásadami ochrany ZPF (§ 4), navrhnout a zdůvodnit takové řešení, které je z hlediska ochrany ZPF nejvhodnějších. Přitom musí vyhodnotit předpokládané důsledky navrhovaného řešení na ZPF, a to zpravidla ve srovnání s jiným možným řešením.* Tak tomu ovšem v případě navrhované změny nebylo, neboť nebyly prověřeny jiné možné varianty.

Předmetná lokalita má dle návrhu sloužit jako veřejné pohřebiště. V městské části Žebětín se již jedno pohřebiště nachází, nedávno bylo rozšířeno a další dostatečné kapacity a rezervy jsou k dispozici. Skutečností je, že žebětínský hřbitov je využíván i jinými městskými částmi (Bystře, Kohoutovice), neboť tyto městské části žádná pohřebiště nemají. Nedostatek pohřebišť, pokud existuje, by se měl řešit hledáním vhodných a nevyužívaných pozemků primárně v těchto městských částech. Takové řešení by v návaznosti na stávající infrastrukturu a dopravní limity nezvýšilo nároky na individuální osobní dopravu a bylo by v intencích proklamovaného “města krátkých vzdáleností“

Požadavky na další občanskou vybavenost jsou důsledkem dlouhodobého trendu v územním plánování, který podporuje odliv obyvatel z centrální části města a jejich přesun do okrajových městských částí. Tento migrační proces se nevyhnul ani Žebětínu, který se mezi roky 2001-2011 stal nejrychleji rostoucí městskou částí. V roce 2001 zde žilo 2070 obyvatel, v roce 2011 již 3576 a k 1. 1. 2019 zde bylo evidováno 4692 osob (viz www.ruraldevelopment.cz, www.zebetin.cz). V důsledku velkorysého rozvoje na okraji města pak rostou nároky na občanskou vybavenost (např. školy, kterých je přitom v centru města dostatek), k čemuž jsou v okrajových částech, vyznačujících se dosud přírodě blízkým venkovským charakterem, opět zabírány plochy ZPF. Při takovém způsobu územního plánování, tj. předimenzování rozvojových ploch, pak nemůže být respektován princip trvale udržitelného rozvoje.

V Brně dne 25.6.2020

Podpis

MMB/0309427/2020

Připomínka č.1

Vyhodnocení připomínky:

Pro dokladování transparentnosti procesu vyhodnocení podání je uvedeno také mezitímní odůvodnění:

Vymezení rozvojové plochy Zn-12 "U Křivé borovice" pro veřejnou občanskou vybavenost se specifikací veřejné pohřebiště vychází z varianty č. 1 Konceptu připravovaného ÚPmB, která byla upravována na základě Pokynů pro vypracování návrhu ÚPmB. Pokyny pro zpracování Návrhu ÚPmB schválilo Zastupitelstvo města Brna usnesením č. ZM7/3871 na zasedání konaném dne 19. 6. 2018. Z hlediska výrazného nárůstu obyvatel v městských částech Bystrc a Žebětín považuje Správa hřbitovů města Brna vymezení nového veřejného pohřebiště, vzhledem k omezeným kapacitám stávajících veřejných pohřebišť, jako velmi potřebné.

Dle požadavku dotčeného orgánu OŽP MMB bude dán pokyn do karty lokality pro doplnění podmínky na návrh opatření pro migraci obojživelníků při realizaci předemtného záměru – veřejného pohřebiště.

Pozemek parc. č. 1461/12 k. ú. Žebětín v majetku smB, dle platného ÚPmB návrhová plocha městské zeleně, funkční typ – hřbitovy (ZH), pro rozvoj hřbitova, byla ve všech variantách Konceptu správně (tj. v souladu se stavebním zákonem) vymezena jako stavební plocha pro rozvoj hřbitova v rámci návrhové funkce veřejné vybavenosti – specifikace hřbitovy. Při projednání Návrhu nového ÚP v roce 2020 neuplatnil k navržené stabilizované ploše B/v3 na tomto pozemku a jeho ponechání pro rozvoj hřbitova žádný požadavek věcně příslušný OŽP MMB, ani Správa hřbitovů mB.

Pozemek je využíván pro volnočasové aktivity. Pokud není jeho potřeba pro rozvoj hřbitova aktuální, upřednostňuje pořizovatel jeho ponechání jako plocha městské zeleně – de facto v kontinuitě základní urbanistické funkce dle platného ÚPmB. vyjádří se tím také koncepcí ploch veřejných prostranství na území MČ, zde navíc v přímém kontaktu v lokalitě s bytovou zástavbou a větší hustotou obyvatel.

Konečné rozhodnutí o námitce a odůvodnění tohoto rozhodnutí se vztahuje k výslednému řešení Návrhu nového ÚPmB:

Plocha veřejného pohřebiště vyznačená v rozvojové lokalitě Zn-12 "U Křivé borovice" vycházela z varianty I konceptu, potvrzené pokyny pro zpracování Návrhu ÚPmB, které schválilo Zastupitelstvo města Brna usnesením č. ZM7/3871 na zasedání konaném dne 19. 6. 2018. Určený zastupitel RNDr. Filip Chváta, PhD. dle § 53 odst. (1) stavebního zákona vzhledem k množství nesouhlasných námitek uplatnil v procesu vyhodnocování výsledků projednání dopisem č.j. MMB/0477610/2021 ze dne 13.9.2021 na základě doporučení RMB R8/168 konané dne 1. 9. 2021 podnět na zohlednění místních zájmů MČ Brno-Žebětín, a to vypustit rozvojovou lokalitu Zn-12. Městské části jsou dle Statutu města Brna oprávněny uplatňovat právo na místní samosprávu ve specifickém režimu prostřednictvím vyjádření k projednávaným územně plánovacím dokumentacím. Plocha veřejné vybavenosti určená pro hřbitov v lokalitě Zn-12 tak byla na základě veřejného projednání nahrazena územní rezervou a rozvojová lokalita byla vypuštěna.

Pozemek parc. č. 1461/12 k. ú. Žebětín v majetku smB, dle platného ÚPmB návrhová plocha městské zeleně, funkční typ – hřbitovy (ZH), pro rozvoj hřbitova, byla ve všech variantách Konceptu správně (tj. v souladu se stavebním zákonem) vymezena jako stavební plocha pro rozvoj hřbitova v rámci návrhové funkce veřejné vybavenosti – specifikace hřbitovy. Při projednání Návrhu nového ÚP v roce 2020 neuplatnil k navržené stabilizované ploše B/v3 na tomto pozemku a jeho ponechání pro rozvoj hřbitova žádný požadavek věcně příslušný OŽP MMB, ani Správa hřbitovů mB.

Pozemek je využíván pro volnočasové aktivity. Pokud není jeho potřeba pro rozvoj hřbitova aktuální, upřednostňuje pořizovatel jeho ponechání jako plocha městské zeleně – de facto v kontinuitě základní urbanistické funkce dle platného ÚPmB. vyjádří se tím také koncepcí ploch

veřejných prostranství na území MČ, zde navíc v přímém kontaktu v lokalitě s bytovou zástavbou a větší hustotou obyvatel.

Věcná podstata způsobů vypořádání předmětného podání se mění, a to i ve vazbě na skutečnost, že návrh nového územního plánu města Brna prošel přepracováním s ohledem na Pokyny ZMB z roku 2022 a byl uveden do jednotného standardu ÚPD dle stavebního zákona a jeho prováděcích předpisů, tj. výše uvedené texty je nutno chápat ve smyslu těchto úprav.

Na základě Pokynu určeného zastupitele Ing. arch. Petra Bořeckého doručeného dopisem č.j. MMB/0538763/2023 ze dne 22.11.2023 došlo k zpracovatelem prověření možnosti vypuštění územní rezervy pod ozn- V-8 pro veřejnou vybavenost - sektorový hřbitov a k prověření využití území pro individuální rekreaci z důvodů, že je toto využití v území považováno za vhodnější. Na základě výsledků prověření zpracovatelem došlo k úpravě Návrhu nového ÚPmB 2024 a to tak, že územní rezerva V-8 byla vypuštěna bez náhrady a v předmětném území byla za účelem posílení individuální rekreace vymezena nová plocha pro rekreaci jinou (RX). Bylo tak ustoupeno od sledovaného veřejného zájmu v území, který naplňoval požadavky zadání a Návrh nového ÚPmB tak zůstává v tomto sektoru města bez řešení. Pro naplnění této potřeby, která ze zákona o pohřebnictví spadá pod samostatnou působnost města, bude nutné zadat novou vyhledávací studii.

4997

MAGISTRÁT MĚSTA BRNA
 Odbor územního plánování a rozvoje

Došlo dne: 30-06-2020

Č.j. MMB: 0309452

Příl:

MAGISTRÁT MĚSTA BRNA
 Odbor územního plánování a rozvoje
 Kounicova 67
 601 67 Brno

NÁMITKA / PŘIPOMÍNKA

PODÁNÍ K NÁVRHU

Návrh Územního plánu města Brna

Statutární město Brno
 Doručeno: 30.06.2020
 MMB/0309452/2020
 listy: 1 přílohy:
 druh: 11/sv:



Identifikační údaje podatele

Fyzická osoba/právnická osoba

Jméno, příjmení / Název společnosti	[REDACTED]
Datum narození/ Identifikační číslo	[REDACTED]
Trvalé bydliště/ sídlo	[REDACTED]
Jsem - nejsem* občan města Brna	Jsem - nejsem* vlastníkem pozemku/u nebo stavby v ploše dotčené navrhovanou změnou Katastrální území, parc č.

Upřesnění obsahu námítky/připomínky

<input type="checkbox"/> K textové části	<input type="checkbox"/> Ke grafické části
Městská část	Brno-Královo Pole, Brno-sever
Katastrální území	Sadová, Lesná
Parcelní čísla pozemků (adresa, doplňující popis lokality)	Zamýšlená nová silniční propojka mezi KÚ Sadová a Lesná, mezi ulicemi Jarmily Kurandové a Okružní (vyústění pod ulicí Fillovou)

Text námítky/připomínky včetně ZDŮVODNĚNÍ

přílohy:

- ano
- ne

Podávám připomínku proti zamýšlené stavbě mostu a nové silniční komunikace mezi katastrálními územími Sadová a Lesná.

Zdůvodnění:

Propojení Lesné a Sadové je v současné chvíli dostačující díky dvěma komunikacím: Křižíkova (kratší) a Porgesova (rychlejší, větší kapacita, součást VMO, návaznost na další cíle v Brně i mimo něj).

Pro případ havárie nebo např. stavebních prací v prostoru křižovatky Křižíkova-Kociánka lze buď využít druhé (běžně neprůjezdné) vyústění Kociánky do Křižíkovy, alternativně pak krátkodobě používat objížďku přes Soběšice.

Pokud by ani tato varianta nebyla dostatečná (např. pro potřeby IZS v době uzavírky křižovatky Křižíkova-Kociánka), může si záložní trasu řešit MČ Brno - Královo Pole západním směrem od ulice Kociánka - do prostoru Myslínovy, zčásti lze využít již stávající komunikace (ul. Fibichova apod.). Není kvůli tomu nutná likvidace rekreační oblasti poblíž sídliště Lesná.

MMB/0309452/2020

Připomínka

Vyhodnocení připomínky:

V rámci podání je vysloven nesouhlas s komunikačním propojením Sa/1 Lesná – Sadová z důvodu např. nevratné devastace území, zvýšení hlučnosti a prašnosti, navýšení dopravní zátěže na Lesné, likvidace rekreačního charakteru území, zásahu do zeleně.

Propojení na Sadovou překonáním údolí Zaječího potoka je dlouhodobě sledovaný záměr, který vychází ze zástavby návrhových ploch bydlení v lokalitě Sadová a byl vymezen v současném územním plánu. Podstatné pro zajištění územní ochrany pro vedení koridoru za účelem zabezpečení přirozených městských vazeb – propojení jedné městské čtvrti s druhou a odstranit tak bariéru v neprostupnosti území i pro případ, že by toto propojení měli využívat jen chodci, cyklisté, MHD a Integrovaný záchranný systém.

Projednané komunikační propojení označené Sa/1 je možné vymezit v upřesněném koridoru jako územní rezervu.

S ohledem na vymezení ploch v současném územním plánu a s ohledem k výše uvedenému bude do karty lokality Sa-1, případně dalších, doplněna podmínka pro naplňování intenzivnější formy bydlení v předmětné lokalitě spočívající v prokázání a v případě potřeby zajištění přímého připojení na systém sběrných komunikací.

Věcná podstata způsobů vypořádání předmětného podání zůstává nadále relevantní, přestože návrh nového územního plánu města Brna prošel přepracováním s ohledem na Pokyny ZMB z roku 2022 a byl uveden do jednotného standardu ÚPD dle stavebního zákona a jeho prováděcích předpisů. Výše uvedené texty je tedy nutno chápat také ve smyslu těchto úprav.

Dobro dne 30.06.2020

Č.j. MMB: 0309481
Příl.:

7874

MAGISTRÁT MĚSTA BRNA
Odbor územního plánování a rozvoje
Kounicova 67
601 67 Brno

NÁMITKA / PŘIPOMÍNKA

NÁZEV PROJEDNÁVANÉ ÚPD

Návrh nového územního plánu Brna

Identifikační údaje podatele

Fyzická osoba/právnícká osoba

Jméno, příjmení /
Název společnostiDatum narození/
Identifikační čísloTrvalé bydliště/
sídlo

Jsem občan města Brna

nejsem vlastníkem pozemku/ů nebo stavby v ploše dotčené
navrhovanou změnou

Katastrální území, parc č.

Statutární město Brno
Doručeno: 30.06.2020
MMB/0309481/2020
listy: 1 přílohy:
druh: li/sv:

mmb1es7739d1d1

Upřesnění obsahu námitky/připomínky

 K textové části Ke grafické části K procesu pořizování

Městská část

Tuřany

Katastrální území

Brněnské Ivanovice

Parcelní čísla pozemků (adresa,
doplňující popis lokality)stavba: 1053 (zámek z 18. století staršího původu), 1049 (snad starší
část zámku)

Text námitky/připomínky včetně ZDŮVODNĚNÍ

přílohy:

 ano

barokní zámek Brněnský Ivanovice

Barokní zámek (parcela 1053), ve kterém za socialismu stát plánoval otevřít veterinární muzeum. Jádrem je skutečně vhodné pro menší muzeum nebo galerii a jednoznačně si zaslouží i přes skrovné rozměry zpřístupnění veřejnosti. Parcelu 1053 přeřadit do plochy veřejné vybavenosti. Stavba na parcele 1049 by mohla být někdejší tvrzí – bez detailního průzkumu památky jde jen o hypotézu.

V Brně dne 30. 6. 2020

*nehodící se škrtněte

příloha na další straně



1 : 1 887

MMB/0309481/2020

Připomínka

Vyhodnocení připomínky:

Připomínce se doporučuje vyhovět jiným způsobem.

Připomínkou je požadováno převedení areálu barokního zámku na parcele 1053 k.ú. Brněnské Ivanovice z plochy E/a2 na plochu veřejné vybavenosti V.

Dotčený pozemek se nachází v historickém centru Brněnských Ivanovic, na jižní straně Ivanovického náměstí, při ul. Saidova. V této části si obec dosud zachovává původní vesnický charakter, jedná se o areál původního zámku ze 17. stol. tvořící s rozlehlým hospodářským dvorem významnou urbanistickou dominantu obce. Areál je součástí vesnické památkové zóny. V současné době je zde umístěna ubytovna a drobné výrobní provozovny. Majitel plánuje rekonstrukci objektů a vybudování kulturních a kancelářských prostor.

Na základě výše uvedeného se námitce vyhovuje a severní polovina plochy E/a2 s historickými objekty bude převedena na plochu C/a2, což lépe odpovídá jejímu stávajícímu a budoucímu využití.

Věcná podstata způsobů vypořádání předmětného podání zůstává nadále relevantní, přestože návrh nového územního plánu města Brna prošel přepracováním s ohledem na Pokyny ZMB z roku 2022 a byl uveden do jednotného standardu ÚPD dle stavebního zákona a jeho prováděcích předpisů. Výše uvedené texty je tedy nutno chápat také ve smyslu těchto úprav.

e-mail oupr@brno.cz

NÁMITKY DNES 30.6.2020

e-mail připravoványUPmB@brno.cz (slouží zejména pro zodpovězení otázek)

bezplatná telefonní linka 800 411 400.

e-mail oupr@brno.cz

ID datové schránky: a7kbrn

MAGISTRÁT MĚSTA BRNA
Odbor územního plánování a rozvoje
Došlo dne 30-06-2020
Č.j. MMB: 0309493
Příl.:

Statutární město Brno
Doručeno: 27.07.2020
MMB/0309493/2020
listy: 1 přílohy:
druh: 11/sv:



mmb1es7739d1d9

Informace pro podávání připomínek/námitek

Prostředím k vyřázeným opatřením v ČR je možno připojit NÁMITKY doručitve inčtétaké na úřad
všech e-mailů bez zaručení elektronického podpisu.
Prostředím k jejich označení "připomínka/námítka"

Podrobné informace lze získat na webových stránkách magistrátu města Brna, a jako přílohu ke každému podání. Je povinností každého občana, který podává návrh, předložit jako podání územně
podrobný výkres, který bude součástí návrhu. Každý návrh musí být doplněn elektronickým podpisem a podepsán jasně
čitelně a srozumitelně.


Podrobné informace lze získat na webových stránkách magistrátu města Brna, a jako přílohu ke každému podání. Je povinností každého občana, který podává návrh, předložit jako podání územně
podrobný výkres, který bude součástí návrhu. Každý návrh musí být doplněn elektronickým podpisem a podepsán jasně
čitelně a srozumitelně.

8035



Lebreux Ingeborg (Magistrát města Brna)

Od:
Odesláno:
Komu:
Předmět:
Přílohy:



Dobrý den,
dnes na poslední chvíli jsem se náhodou dozvěděl že se dnes má projednávat bourání garážových jednotek na ulici Třískalova v Brně na Lesné. Mám tam jednu garáž u dlouhou dobu pronajatou a velice mi to pomáhá jako sklad v mém začínajícím podnikání a myslím že i většina ostatních garáží jsou využívány a obstarávány tudíž nechátrají a jsou velmi k užítku. Tímto bych chtěl vznést námitku proti návrhu který se má dnes projednávat.
S pozdravem a přáním hezkého dne [redacted] (v příloze fotodokumentace s mým podpisem)

MMB/0309493/2020

Připomínka

Vyhodnocení připomínky:

Původní vyhodnocení z r. 2020:

„V rámci podání je vysloven nesouhlas s přestavbou stávajících garážových dvorů v Rozvojové lokalitě Le-2 „Třískalova“ nebo Le-3 „U Obzoru“ u ulice Okružní, případně v obou současně.

V těchto případech se jednalo o nabídku možnosti intenzifikace území pro snížení nedostatku parkovacích stání v oblasti sídliště Lesná pro jeho obyvatele, ovšem pouze za předpokladu shody vlastníků stávajících objektů garáží. V rámci podrobnějšího prověření bylo zjištěno, že by případná intenzifikace byla obtížná a vzhledem k rozdrobené majetkové struktuře téměř nemožná.

Jelikož ze strany vlastníků není záměr rovněž podporován, je vhodnější využití území stabilizovat v současném rozsahu, tedy ve volné struktuře a výškové úrovni 1.

Případné dostavby je možné řešit v rámci obecných podmínek.“

Pro úplnost uvádíme, že v předmětných územích došlo k úpravě řešení a ve výsledném Návrhu ÚPmB jsou stávající garážové dvory „Třískalova“ i „U Obzoru“ součástí stabilizované plochy dopravní infrastruktury D/v1. Tím byl požadavek zohledněn. Rozsah rozvojové lokality Le-2 byl upraven a garážový dvůr „Třískalova“ již není její součástí, rozvojová lokalita Le-3 byla vypuštěna. Tyto úpravy však nemají vliv na podstatu původního vyhodnocení podání.

Věcná podstata způsobů vypořádání předmětného podání zůstává nadále relevantní, přestože návrh nového územního plánu města Brna prošel přepracováním s ohledem na Pokyny ZMB z roku 2022 a byl uveden do jednotného standardu ÚPD dle stavebního zákona a jeho prováděcích předpisů. Výše uvedené texty je tedy nutno chápat také ve smyslu těchto úprav.

49/2

Magistrát-města Brna
Odbor územního plánování a rozvoje
Kounicova 67
601 67 Brno

Statutární město Brno
Doručeno: 30.06.2020
MMB/0309530/2020
Listy: 1 přílohy:
druh: li/sv:



MAGISTRÁT MĚSTA BRNA	
Odbor územního plánování a rozvoje	
Došlo dne:	30.06.2020
Č.j. MMB:	0309530
Příl.:	


NÁMITKA – PŘIPOMÍNKA*

proti návrhu Územního plánu města Brna, jeho grafické i textové části

(* nehodící se škrtněte, pokud nejste vlastníkem nemovitosti v Ivanovicích, podávejte připomínky, pokud jste vlastníkem nemovitosti v Ivanovicích, tak námítky)

Identifikační údaje podatele:

Jméno, příjmení
Datum narození
Trvalé bydliště:



~~Jsem~~ – nejsem* vlastníkem pozemku

navrhovanou změnou

Katastrální území Ivanovice, parcele

Vznáším tyto námítky – připomínky*:

- 1) **Dotčené území: Brno-Ivanovice, plocha mezi ulicemi Řečkovická, Hradecká a Černohorská**

a) Plocha pod stávající stavbou nákupního centra Bauhaus
- Zásadně nesouhlasím se změnou této plochy v navrhovanou plochu X/a2.

Návrh nového územního plánu.

Plocha X/a2 mezi ulicemi Řečkovická, Černohorská a Hradecká v Brně-Ivanovicích je vedena jako stabilizovaná plocha pro obchod (dotčené území), nicméně stávající stavba nákupního centra Bauhaus byla postavena bez potřebného stavebního povolení, resp. na základě nezákonně vydaného certifikátu autorizovaného inspektora. O tomto certifikátu bylo totiž rozhodnutím Magistrátu města Brna ze dne 10. 3. 2017 č.j. MMB/0104559/2017 rozhodnuto tak, že na základě tohoto certifikátu nevzniklo právo stavby ke stavbě nákupního centra Bauhaus.

Stabilizovaná plocha/nezákonnost.

Uvedené rozhodnutí Magistrátu města Brna o neexistenci práva stavby je založeno zejména na skutečnosti, že vlastníci sousedních nemovitostí nebyli autorizovaným inspektorem označeni za účastníky, ani jim nebyla ze strany autorizovaného inspektora dána možnost vyjádřit se k navrhované stavbě, a to přesto, že těmto vlastníkům náleželo postavení účastníků stavebního řízení z titulu předvídaného stavebním zákonem v písmenu e) § 109 odst. 1 stavebního zákona – tedy se v dané věci jednalo o případ, kdy provádění stavby nákupního centra Bauhaus mohlo přímo ovlivnit vlastnické právo k jejich pozemkům či stavbám. Autorizovaný inspektor tak svým postupem znemožnil vlastníkům sousedních nemovitostí uplatnit jejich zákonná práva (viz rozhodnutí Magistrátu města Brna ze dne 10. 3. 2017 č.j. MMB/0104559/2017). Rozhodnutí Magistrátu města Brna bylo následně potvrzeno jak Krajským úřadem Jihomoravského kraje (rozhodnutí č.j. JMK 98052/2017 ze dne 30. 6. 2017), tak Krajským soudem v Brně (sp. zn. 30 A 209/2017).

Nový územní plán (nástroj k legalizaci nezákonné stavby).

V současné době ohledně stavby nákupního centra Bauhaus probíhá řízení o odstranění stavby a řízení o dodatečném povolení stavby. Návrh ÚPmB tedy tímto způsobem de facto legalizuje černou stavbu a akceptuje změnu, která byla danému území vnucena nezákonným postupem soukromého subjektu, aniž by této změně předcházelo náležité správní řízení vedené k zajištění ochrany veřejných i soukromých zájmů.

Nekalá developerská praxe.

Heršpická – správa nemovitostí, spol. s r.o. jako soukromý developer započal v roce 2010 na dotčeném území rozsáhlou stavbu na základě dokumentu, který byl vydán v rozporu se zákonem, o čemž Heršpická-správa nemovitostí, spol. s r.o. věděla, , případně musela či měla vědět, protože právní úprava vydání tohoto dokumentu (certifikát autorizovaného inspektora) i podle tehdy platné právní úpravy nevzbuzovala žádné pochybnosti.

Developer sám tuto svou znalost potvrdil tím, když v roce 2010 zpočátku řádně požádal příslušný stavební úřad o vydání stavebního povolení, když ale developer zjistil jaké množství účastníků se svými námitkami „ohrožuje“ jeho podnikatelský záměr, vzal svou žádost o vydání stavebního povolení stavebním úřadem zpět.

Dalšími kroky developera bylo již jen jeho úsilí, jak obejít platné stavební právo a neumožnit stavební správě řádné prověření stavebního záměru v řádném stavebně povolovacím řízení vedeném před příslušným stavebním úřadem.

Developer si následně smluvně najal autorizovaného inspektora, který v rámci tzv. zkráceného stavebního řízení stvrdil svým certifikátem právo ke stavbě Obchodního centra – Hobby Market v Brně Ivanovicích.

Autorizovaný inspektor svým certifikátem, který je určen pro povolování jednoduchých a nesporných staveb v rámci tzv. zkráceného řízení, povolil rozsáhlý soubor staveb, zejména hlavního objektu o rozměrech 180,5 x 126 x 10m², plochy parkoviště, chodníků a zásobovacího dvora o ploše 14 100 m², další plochy komunikací v rozsahu 5 080 m².

Současně autorizovaný inspektor dovodil, že v době vydání certifikátu nevěděl o žádném účastníkovi (s výjimkou dvou právnických osob), kterému by mohlo touto rozsáhlou stavbou být zasaženo do jeho vlastnických práv.

Od samého počátku autorizovaný inspektor v zájmu soukromého developera obešel veškerá pravidla nutná pro posouzení dovolenosti navržené stavby v dotčeném území. Developer soukromým jednáním vyloučil působnost příslušného stavebního úřadu (zpětvzetím své žádosti o stavební povolení) a smlouvou s autorizovaným inspektorem, který nerespektoval platný územní plán s jeho regulativy a právní povinností seznámit se s námitkami vlastníků nemovitostí, kteří by mohli být rozsáhlou stavbou dotčeni.

Stavba, ač realizována na základě dnes již soudně prověřeného nezákonného dokumentu, byla dokončena a v roce 2012 dokonce i zkolaudována. Developer i provozovatel obchodního centra tak již řadu let požívá výtěžky z obchodního provozování této stavby. Je i známou skutečností, že developer v uplynulých letech intenzivně a nemravně využíval k zastrašení některých „vzporných“ odpůrců stavby žalobou na náhradu škody, kterou mu měli způsobit svým odporem proti jeho stavbě.

Současný územní plán.

Stávající územní plán předmětnou plochu řadí mezi plochy „SV“ neboli „Smíšené plochy výroby a služeb“, což svými regulativy odpovídá plochám „W“ (plochy komerční vybavenosti) dle Návrhu ÚPmB. Skutečnost, že je pro předmětnou plochu navrhováno využití „X“ tj. „plochy nákupních a zábavních center a zvláštních areálů“ tak nasvědčuje tomu, že umístění stavby nákupního centra Bauhaus bylo provedeno v rozporu s územním plánem,

jinak by totiž pro změnu využití plochy (jakožto údajně stabilizované plochy) nebyl žádný důvod. Tato nejasnost pak návazně vyvolává pochybnosti o tom, zda stavba nákupního centra Bauhaus byla provedena v souladu s územním rozhodnutím.

Navrhované využití tak jen fakticky prodlužuje linii, kdy je vlastníkům sousedních nemovitostí zasahováno do jejich vlastnických práv, přičemž obrana proti tomuto bezpráví je administrativně náročná a svázaná formalistickými pravidly, kdy v rámci úzce vymezených předmětů jednotlivých správních řízení není možné danou problematiku řešit komplexně. O rozporech provedené stavby s územním plánem a územním rozhodnutím nebylo doposud rozhodováno, když např. Magistrát města Brna ve shora uvedeném rozhodnutí konstatoval, že „*tvrzené skutečnosti o rozporu certifikátu s územním rozhodnutím nemají právní relevanci v tomto řízení.*“

Navrhované využití tak zcela nekriticky akceptuje faktický stav, který je dotčen řadou právně nesporných nezákonností. Je přitom naprosto neakceptovatelné, aby o shora zmíněných právech vlastníků sousedních pozemků bylo rozhodováno pouze s odkazem na faktický, svémocně prosazený stav, a to navíc v řízení, jehož předmětem je schvalování územního plánu.

Námítky:

Tuto a ze severu k ní přiléhající plochu pro komerční využití navrhuji převést na funkci smíšenou obytnou, tak, jak je definována ve stávajícím územním plánu.

Navrhovaný způsob využití X/a2 je pro tuto oblast zcela nevhodný vzhledem k bezprostřední blízkosti existující obytné zástavby Ivanovic.

Navíc nelze v žádném případě souhlasit se zařazením této plochy mezi plochy stabilizované, tj. území, ve kterých se stávající účel využití území nebude zásadním způsobem měnit, neboť se tím zcela nepřipustným způsobem předjímá a zároveň i ovlivňuje výsledek probíhajícího řízení o odstranění stavby, resp. o vydání dodatečného stavebního povolení.

Navrhuji proto, aby:

- plocha mezi ulicemi Řečkovická, Černožorská a Hradecká v Brně-Ivanovicích, v Návrhu ÚPmB definovaná jako stabilizovaná plocha X/a2 (objekt BAUHAUSu), byla definována jako návrhová plocha komerční vybavenosti (W/a2) – funkční plocha „SV“ neboli „Smíšené plochy výroby a služeb“ dle stávajícího územního plánu svými regulativy totiž odpovídá plochám W (plochy komerční vybavenosti) dle Návrhu ÚPmB.

2

- b) Sousedící lokalita severně nad stavbou Bauhaus – v návrhu ÚPmB označená jako I-2
- Zásadně nesouhlasím se změnou stávající plochy B na plochu komerční vybavenosti W/a3.
- Navrhuji definovat tuto lokalitu I-2 jako plochu B, případně v kombinaci se smíšenou obytnou (C/r2) při ulici Hradecká.

2

3

- c) Navazující lokalita severně směrem k obci Česká - rozvojová lokalita E-2 (rezerva)
- Nesouhlasím se změnou stávající zemědělské plochy na plochu E-2 pro lehkou výrobu v celé ploše. Připomínám, že se zde nachází nejvyšší zemědělská půda (jedná se i o zemědělský půdní fond s I. třídou ochrany). Přípustná je územní rezerva pro W/a3 pouze v části podél ulice Hradecká. Při ulici Černožorská ponechat stávající zelenou plochu případně v kombinaci s plochou bydlení B v souladu s protější stranou ulice Černožorská.
- V případě zástavby této lokality požadují vést hlavní dopravní obsluhu této nové lokality novým sjezdem z mag. Hradecká a napojení musí být vyřešeno v rámci tohoto území nebo na bezprostředně přilehlých plochách, např. společně u plochy D/v2.

3

Zdůvodnění:

MČ Ivanovice je vyhledávanou lokalitou pro klidné bydlení, a to pro svůj přírodní a venkovský charakter. Výstavba obchodních center a průmyslových objektů v těsné blízkosti rodinných domků znamená záměrné zničení hodnotného bydlení, snížení kvality života a likvidaci této krásné městské části. Návrh Územního plánu města Brna není v žádném případě přínosem pro obyvatele Ivanovic, je přínosem pouze pro developerské a stavební společnosti a jeho výsledkem bude negativní dopad na lidské zdraví a životní prostředí. Žádám, aby MČ Ivanovice zůstala zachována ve své původní podobě především jako lokalita rodinných domků určená pro klidné bydlení a aby i v souladu s tímto probíhal další rozvoj Ivanovic. Návrh ÚP města Brna pro MČ Ivanovice navíc zcela odporuje celospolečenskému úsilí o záchranu životního prostředí a naopak ještě více prohloubí již nyní alarmující problémy, jako je znečištění ovzduší, degradace půdy, nedostatek vody v krajině, hlukové a světelné znečištění apod.

2)

Dotčené území: MČ Brno-Ivanovice směrem k MČ Medlánky a Řečkovice

- 4
- a) Propojovací komunikace vedená mezi městskými částmi Brno-Ivanovice, Řečkovice a Medlánky.
- Nesouhlasím s vybudováním nové propojovací komunikace mezi výše uvedenými městskými částmi.
 - Požaduji vypuštění této plánované komunikace
- 4

Zdůvodnění: Komunikace by přivedla další zátěž z dopravy z jiných MČ do stabilizovaných ploch bydlení v naší MČ, která je již tak silně zatížena smogem a hlukem z dopravy z ulic Hradecká a Černoohorská. Ivanovice by se navíc staly tranzitní městskou částí. Předmětná komunikace zásadním způsobem poškozuje chráněný zdroj pitné vody v prostoru hranice katastru Ivanovice a Řečkovice, přičemž vodní zdroje v současné situaci sucha požívají zvláště zvýšené ochrany.

- 5
- b) Lokalita R-3 – nesouhlasím s výškou k naší MČ přiléhající plánované obytné zástavby a se svedením dopravy z těchto sousedících ploch do k. ú. Ivanovice.
- Požaduji zásadní snížení intenzity využití území v návrhové ploše R-3 a její změnu výhradně na méně intenzivní nízkopodlažní výstavbu do úrovně podlažnosti 2 a strukturu zástavby změnit na rezidenční nízkopodlažní r (konkrétně změnit plochy B/v3 a C/v3 na B/r2 a C/r2) a její funkční komunikační napojení do území té městské části, kde je tato výstavba plánována. Požaduji také výrazné rozšíření ploch zeleně Z.
- 5

Zdůvodnění: Chci tímto eliminovat vznik zvýšeného hluku z dopravy a zastínění ve stávající zástavbě v k.ú. Ivanovice. Chci, aby zůstalo zachováno kvalitní životní prostředí s dostatečnou zelenou plochou a bylo tímto podpořeno tolik žádané a v Brně nedostatečné kvalitní bydlení a ne aby se tato oblast proměnila v tuctové „betonové“ sídliště, jimiž je Brno obklopeno z ostatních světových stran.

V Brně dne 29. 6. 2020

Pod

MMB/0309530/2020

Připomínka č.1

Vyhodnocení připomínky:

Stabilizovaná plocha nákupních a zábavních center a zvláštních areálů (X) při ulici Řečkovická byla vymezena na základě stávajícího využití plochy v souladu s § 3 odst. 2) písm. a) Vyhlášky 501/2006 Sb., kdy stávající využití odpovídá takto vymezené ploše. Vymezení plochy komerční vybavenosti (W), jak požaduje podatel, není důvodné. Objekt obchodního domu je řádně zapsán v katastru nemovitostí. Zkoumání titulu zápisu objektu úřadu územního plánování ani příslušnému orgánu k vydání ÚPmB formou opatření obecné povahy nepřísluší. Vymezení předmětné plochy X je vzhledem k dobré dopravní dostupnosti při minimalizaci střetů vzájemně neslučitelných činností, vhodné (plocha X je oddělena od rezidenční zástavby plochou dopravy při umožnění příjezdu mimo tuto rezidenční zástavbu). Z uvedeného se pořizovatel ztotožňuje se zpracovatelem návrhu ÚPmB v tom, že předmětná plocha X splňuje veškeré podmínky pro její vymezení.

Věcná podstata způsobů vypořádání předmětného podání zůstává nadále relevantní, přestože návrh nového územního plánu města Brna prošel přepracováním s ohledem na Pokyny ZMB z roku 2022 a byl uveden do jednotného standardu ÚPD dle stavebního zákona a jeho prováděcích předpisů. Výše uvedené texty je tedy nutno chápat také ve smyslu těchto úprav.

Připomínka č.2

Vyhodnocení připomínky:

Rozvojová lokalita I-2, resp. plocha W/a3 zahrnuje také pozemky stávajících rodinných domů, které jsou v současném územním plánu klasifikovány jako stabilizovaná plocha bydlení s podrobnějším funkčním typem všeobecné bydlení (BO). Podatel požaduje v rozvojové lokalitě I-2 vymezení plochy smíšené obytné (C) namísto plochy komerční vybavenosti (W). Na základě vícečetných podání k ploše komerční vybavenosti (W) v rámci rozvojové lokality I-2 bylo řešení rozvojové lokality přezkoumáno a upraveno tak, že z důvodu již existujících staveb v předmětné ploše byla plocha komerční vybavenosti zmenšena ve prospěch plochy smíšené obytné (C/r2) přibližně v rozsahu ploch bydlení dle stávajícího územního plánu. Vymezení plochy bydlení bylo shledáno s ohledem na zatížení území externalitami jako nevhodné. Taktéž byl upraven rozsah území, ve kterém je stanovena podmínka zpracování územní studie ÚS-04 pro rozhodování v území, kdy plocha C je z toho území vyňata. Vymezení zbytkové plochy komerční vybavenosti je s ohledem na výhodnou dopravní polohu vhodné zachovat.

Věcná podstata způsobů vypořádání předmětného podání se částečně mění, a to i ve vazbě na skutečnost, že návrh nového územního plánu města Brna prošel přepracováním s ohledem na Pokyny ZMB z roku 2022 a byl uveden do jednotného standardu ÚPD dle stavebního zákona a jeho prováděcích předpisů, tj. výše uvedené texty je nutno chápat ve smyslu těchto úprav.

Vyhodnocení se mění ve své části takto:

Na základě požadavku určeného zastupitele ze dne 18.9.2023 byly prověřeny územní studie, přičemž územní studie ÚS-04 byla vyhodnocena jako nadbytečná, a proto byla zcela vypuštěna.

Připomínka č.3

Vyhodnocení připomínky:

Území Ivanovic mělo být dle dohody s MŽP ČR z hlediska záboru ZPF řešeno dle varianty I. Konceptu ÚPmB s upřesněním řešení severní části lokality I-2 - plochu E řešit jako územní rezervu pro ostatní plochy – lehká výroba s územní rezervou dopravního napojení na ulici Černohorskou až na hranici města. Návrhem ÚPmB jsou tak naplněny Pokyny pro vypracování Návrhu ÚPmB a severní část rozvojová lokalita I-2 z Konceptu ÚPmB je převedena do územní rezervy E-2.

Na základě uvedeného je tak v Návrhu ÚPmB vymezena plocha územní rezervy E-2 s podmínkou prověření potřeby rozšíření návrhových ploch lehké výroby v lokalitě včetně související dopravní infrastruktury, použitelných po využití dosud nevyčerpaných rozsáhlých návrhových ploch pro lehkou výrobu a návrhových ploch komerční vybavenosti při ulici Hradecká, přičemž dopravní napojení nesmí být řešeno na ulici Černohorskou, aby nedocházelo ke kolizi s navazující rezidenční zástavbou. Předmětné požadavky na vymezení konkrétních ploch v lokalitě územní rezervy E-2 nelze v této fázi pořizování zohlednit, protože aktuálně nedochází k žádné změně funkčního využití daného území. Požadavky je proto nutné/možné uplatnit při aktivaci rezervy a ve fázi pořizování změn ÚPmB, které vyplynou z prověření nejvhodnějšího funkčního využití dané lokality resp. předmětné územní rezervy E-2, a budou probíhat klasickým procesem pořizování změn.

Věcná podstata způsobů vypořádání předmětného podání zůstává nadále relevantní, přestože návrh nového územního plánu města Brna prošel přepracováním s ohledem na Pokyny ZMB z roku 2022 a byl uveden do jednotného standardu ÚPD dle stavebního zákona a jeho prováděcích předpisů. Výše uvedené texty je tedy nutno chápat také ve smyslu těchto úprav.

Připomínka č.4

Vyhodnocení připomínky:

V rámci podání je vysloven požadavek na vypuštění komunikačního propojení mezi Medládkami a Ivanovicemi, od ulice V Újezdech, označeným ve výkrese 2.2 jako R/1.

Vyhodnocení z r. 2020:

„Záměr R/1 má přímou souvislost s rozvojem MČ Brno-Řečkovice a MČ Brno-Ivanovice a tento záměr nelze vypustit, ale jeho podoba dozná změn.

V upraveném návrhu budou doplněny plochy rozvoje na k.ú. Ivanovice a záměr R/1 nebude propojován na k.ú. Medládky a bude veden v koridoru ulice Terezy Novákové (záměr R/31).“

Pro dokladování transparentnosti procesu vyhodnocení podání a pro úplnost uvádíme, že v předmětném území došlo ke změně. Ve výsledném řešení Návrhu nového ÚPmB byla poloha záměru R/1 upravena a záměr je připojen na ulici Žilkovu v MČ Brno-Řečkovice a Mokrý Hora. S územím MČ Brno-Medládky není propojen.

Tato změna však nemá vliv na podstatu vyhodnocení požadavku podatele.

Věcná podstata způsobů vypořádání předmětného podání zůstává nadále relevantní, přestože návrh nového územního plánu města Brna prošel přepracováním s ohledem na Pokyny ZMB z roku 2022 a byl uveden do jednotného standardu ÚPD dle stavebního zákona a jeho prováděcích předpisů. Výše uvedené texty je tedy nutno chápat také ve smyslu těchto úprav.

Připomínka č.5

Vyhodnocení připomínky:

Pro dokladování transparentnosti procesu vyhodnocení podání je uveden také mezitímní pracovní výrok a odůvodnění, tj. vyhodnocení z r. 2020:

Připomínce nebylo v roce 2020 vyhověno, protože: Podatel požaduje v rozvojové lokalitě R-3 snížit výškovou úroveň a strukturu zástavby v plochách B a C z v3 na r2. To by však

znamenal eliminovat úroveň vhodnou pro městskou zástavbu v úrovni 6-16 m na úroveň pro rezidenční zástavbu s rodinnými domy do úrovně jen 10 m. Lokalita není určena pro výstavbu rodinných domů, je vhodná zejména pro zástavbu nízkopodlažních obytných domů. Pouze v okrajových plochách navazujících na výstavbu stávajících rodinných domů byla zvolena výšková úroveň 2.

Ve smíšených obytných plochách je nutné dodržet minimální plošné zastoupení zeleně 30 % pro disponibilní pozemek stavebního záměru. Zeleň tedy musí být, jak požadujete, výraznou součástí ploch C.

Konečné rozhodnutí o připomínce a odůvodnění tohoto rozhodnutí se vztahuje k výslednému řešení Návrhu nového ÚPmB:

Věcný obsah připomínky byl uplatněn opakovaně při 1. opakovaném veřejném projednání. Podatel požaduje změnit regulativy u ploch v rámci předmětné rozvojové lokality z B/v3 a C/v3 na B/r2 a C/r2. Podnět na změnu regulativu u předmětné plochy B/k3 na B/r2 podala také MČ Brno-Řečkovice. Určený zastupitel RNDr. Filip Chváta, PhD. dle § 53 odst. (1) stavebního zákona uplatnil v procesu vyhodnocování výsledků projednání dopisem č.j. MMB/0477610/2021 ze dne 13.9.2021 na základě doporučení RMB R8/168 konané dne 1.9.2021 podnět na zohlednění místních zájmů MČ Brno-Řečkovice a to u plochy bydlení v lokalitě Díly (mezi areálem kasáren a zástavbou v ul. Žilkova) snížit výšku zástavby na 2; tj. na místo uvedené B/k3 změnit regulativ na B/r2. Městské části jsou dle Statutu města Brna oprávněny uplatňovat právo na místní samosprávu ve specifickém režimu prostřednictvím vyjádření k projednávaným územně plánovacím dokumentacím.

Na základě výsledků projednání byly místní zájmy městské části Brno-Řečkovice zohledněny a Návrh pro druhé veřejné opakované projednání bude upraven (u předmětné plochy dojde ke změně regulativu z B/k3 na B/r2 a k vymezení plochy smíšené obytné C/k3 podél budoucí městské třídy). Touto úpravou je částečně reagováno také na požadavek podatele.

Plochy smíšené obytné C/v3 (potažmo C/k3) zůstanou ovšem zachovány v původní podobě (nebude se měnit ani výška ani uspořádání zástavby). Plochy smíšené obytné (C) jsou vymezeny podél plánovaných komunikací, respektive podél budoucí městské třídy. Vyšší úroveň zástavby i kompaktní uspořádání zástavby je u nich zvoleno záměrně, aby bylo zajištěno odclonění negativních vlivů dopravy od ploch bydlení, které se nachází za nimi. Jejich navrhování podél rušnějších komunikací a městských tříd je pravidlem v celém ÚPmB.

Dále podatel požaduje výrazné rozšíření ploch zeleně v předmětné rozvojové lokalitě. V rámci předmětné lokality je v aktuálním návrhu ÚPmB samostatně vymezena jedna plocha městské zeleně a o dalších se neuvažuje. Platí však to, že u ploch bydlení i ploch smíšených obytných je dle regulativu povinnost dodržet minimální plochu zeleně v rozsahu 30 % pro disponibilní pozemky stavebního záměru.

Věcná podstata způsobů vypořádání předmětného podání zůstává nadále relevantní, přestože návrh nového územního plánu města Brna prošel přepracováním s ohledem na Pokyny ZMB z roku 2022 a byl uveden do jednotného standardu ÚPD dle stavebního zákona a jeho prováděcích předpisů. Výše uvedené texty je tedy nutno chápat také ve smyslu těchto úprav.

Došlo dne: 30-06-2020

Č.j. MMB: 0309532

Přil.:

2008

NÁMITKA

NÁZEV PROJEDNÁVANÉ ÚPD

Návrh Územního plánu města Brna

Identifikační údaje podatele

Fyzická osoba

Statutární město Brno
Doručeno: 30.06.2020
MMB/0309532/2020

listy: 1 přílohy: 1
druh: li/sv:



mmb1es7739d201

Jméno, příjmení /
Název společnosti

Datum narození/
Identifikační číslo

Trvalé bydliště/
sídlo

Jsem občan města Brna

Nejsem vlastníkem pozemku/ů nebo stavby v ploše dotčené
navrhovanou změnou

Upřesnění obsahu námítky

K textové části

Ke grafické části

K procesu pořizování

Městská část

Brno Maloměřice - Obřany

Katastrální území

Obřany [612553]

Parcelní čísla pozemků (adresa,
doplňující popis lokality)

Text námítky včetně ZDŮVODNĚNÍ

přílohy:

ano

ne

Ob-4 Výpustky

**Nesouhlasím se zanesením rozvojové lokality Ob-4 Výpustky do nového ÚpmB
v navrhované podobě**

Odůvodnění:

- Jako obyvatelka domu na [redacted] pokračování
ulice Cihelní [redacted] zásadně nesouhlasím se záměrem
výstavby komunikace OB/1, jelikož zahrada využívá k pěstování ovoce i k rekreaci spolu [redacted]

- přeexponovaný provoz na ulici Fryčajova je částečně kompenzován klidovou zónou zahrady, což by v
případě realizace komunikace OB/1 znamenalo neúměrné zatížení hlukem, znehodnocení nemovitosti
a zhoršení kvality bydlení.

- rozvojová plocha určená k rezidenční zástavbě je podmíněna realizací tranzitní komunikace Ob/1,
která je svým trasováním i nevhodně navrženým zaústěním i vyústěním pro stávající obyvatele
nepříjemná. Plocha je obslužitelná pouze jedinou navrhovanou páteří komunikací s velmi
problematickým trasováním, které narazilo na výrazný odpor obou dotčených MČ – tj. Maloměřice –
Obřany a Lesná. Bez této komunikace nelze dle podmínění v návrhu ÚP plochu zastavět.

- plocha k zástavbě je v návrhu ÚP podmíněna realizací nové (kapacitně vyhovující pro stávající zástavbu + novou rozsáhlou zástavbu) kmenové stoky E19 vedoucí přes současně zastavěné území, což je realizačně velmi komplikované.

- dojde ke zničení další části kulturního fenoménu zahrádkářských kolonií, což je v rozporu s požadavky Stavebního zákona § 18, odst. (4) *Územní plánování ve veřejném zájmu chrání a rozvíjí přírodní, kulturní a civilizační hodnoty území, včetně urbanistického, architektonického a archeologického dědictví. Přitom chrání krajinu jako podstatnou složku prostředí života obyvatel a základ jejich totožnosti.*

- území je majetkově komplikované díky velkému množství majitelů parcel – majetková roztržitost

- lokalita je předimenzovaná vzhledem k dopravní přístupnosti lokality a potenciální enormní dopravní zátěže na přilehlé plochy bydlení. Velikost plochy není nikde řádně zdůvodněna a prověřena.

- Není zde dodržen princip proporcionality řešení - navrhovaná změna jednomu přináší užitek a druhému nepoměrnou škodu, což jde i proti požadavkům stavebního zákona (Cíle a Úkoly ÚP).

- v návrhu ÚPmB není uvedeno zdůvodnění, proč je lokalita navržena v této podobě a rozsahu a proč nebyly zváženy a prověřeny jiné varianty řešení tohoto území. Toto zavdává důvod k postojí, že návrh nebyl řešen koncepčně a že v návrhu ÚP nebylo uvedeno zákonné zdůvodnění tohoto řešení. Tedy **nebyly dodrženy požadavky Stavebního zákona 183/2006 Sb., ta to § 53, čl. (5) Součástí odůvodnění územního plánu je kromě náležitostí vyplývajících ze správního řádu zejména e) komplexní zdůvodnění přijatého řešení včetně vybrané varianty.**

- z výše uvedených důvodů je návrh rozvojové plochy díky kontextu návrhu v rozporu s cílem územního plánování dle Stavebního zákona 183/2006 Sb., kde:


§ 18 Cíle územního plánování

(1) Cílem územního plánování je vytvářet předpoklady pro výstavbu a pro udržitelný rozvoj území, spočívající ve **vyváženém vztahu podmínek pro příznivé životní prostředí, pro hospodářský rozvoj a pro soudržnost společenství obyvatel území a který uspokojuje potřeby současné generace, aniž by ohrožoval podmínky života generací budoucích.**

(2) Územní plánování zajišťuje předpoklady pro udržitelný rozvoj území soustavným a komplexním řešením účelného využití a prostorového uspořádání území s cílem **dosažení obecně prospěšného souladu veřejných a soukromých zájmů na rozvoji území.**

Z těchto důvodů považuji zavedení trasy jako nevyhovující řešení a navrhuji zamítnutí rozvojové plochy Ob-4 Výpustky v navrhované podobě.

V Brně dne 28. 6. 2020

Podpis: 

*nehodící se škrtněte

MMB/0309532/2020

Připomínka č.1

Vyhodnocení připomínky:

Na základě doporučení samosprávy města (určený zastupitel) k vypořádání námitek a připomínek doručených k projednanému Návrhu bude dán zpracovateli pokyn na vyřazení rozvojové lokality Ob-4 z návrhu nového ÚP; v území bude ponechána pouze územní rezerva pro bydlení a funkční plochou bude vymezen koridor pro budoucí komunikaci pouze v úseku od ulice Fryčajova k ploše územní rezervy.

Věcná podstata způsobů vypořádání předmětného podání zůstává nadále relevantní, přestože návrh nového územního plánu města Brna prošel přepracováním s ohledem na Pokyny ZMB z roku 2022 a byl uveden do jednotného standardu ÚPD dle stavebního zákona a jeho prováděcích předpisů. Výše uvedené texty je tedy nutno chápat také ve smyslu těchto úprav. Vyhodnocení doplňujeme o informaci, že v Návrhu nového UP 2024 v daném území došlo na základě konkrétního požadavku určeného zastupitele Ing. arch. Petra Bořeckého, radního pro územní plánování, který u pořizovatele uplatnil dopisem ze dne 18.9.2023, k vypuštění územních rezerv B-12 a B-13 (původní rozvojová lokalita Ob-4 a Ob-1 Obrány).

Magistrát města Brna
Odbor územního plánování a rozvoje
Kounicova 67
601 67 Brno

Statutární město Brno
Doručeno: 30.06.2020
MMB/0309534/2020
Listy: 1 přílohy:
druh: 1 / sv:



4911

MAGISTRÁT MĚSTA BRNA
Odbor územního plánování a rozvoje

Došlo dne: 30.06.2020

Č.j. MMB: 0309534

Příl:

NÁMITKA – PŘIPOMÍNKA*

proti návrhu Územního plánu města Brna, jeho grafické i textové části



(* nehodící se škrtněte, pokud nejste vlastníkem nemovitosti v Ivanovicích, podávejte připomínky, pokud jste vlastníkem nemovitosti v Ivanovicích, tak námitky)

Identifikační údaje podatele:

Jméno, příjmení
Datum narození
Trvalé bydliště



~~Nejsem~~ – ~~nejsem~~* vlastníkem pozemku  ploše dotčené navrhovanou změnou

Katastrální území Ivanovice, parcela  ba č.p. 

Vznáším tyto námitky – připomínky*:

- 1) **Dotčené území: Brno-Ivanovice, plocha mezi ulicemi Řečkovická, Hradecká a Černoohorská**
- a) Plocha pod stávající stavbou nákupního centra Bauhaus
- Zásadně nesouhlasím se změnou této plochy v navrhovanou plochu X/a2.

Návrh nového územního plánu.

Plocha X/a2 mezi ulicemi Řečkovická, Černoohorská a Hradecká v Brně-Ivanovicích je vedena jako stabilizovaná plocha pro obchod (dotčené území), nicméně stávající stavba nákupního centra Bauhaus byla postavena bez potřebného stavebního povolení, resp. na základě nezákonně vydaného certifikátu autorizovaného inspektora. O tomto certifikátu bylo totiž rozhodnutím Magistrátu města Brna ze dne 10. 3. 2017 č.j. MMB/0104559/2017 rozhodnuto tak, že na základě tohoto certifikátu nevzniklo právo stavby ke stavbě nákupního centra Bauhaus.

Stabilizovaná plocha/nezákonnost.

Uvedené rozhodnutí Magistrátu města Brna o neexistenci práva stavby je založeno zejména na skutečnosti, že vlastníci sousedních nemovitostí nebyli autorizovaným inspektorem označeni za účastníky, ani jim nebyla ze strany autorizovaného inspektora dána možnost vyjádřit se k navrhované stavbě, a to přesto, že těmto vlastníkům náleželo postavení účastníků stavebního řízení z titulu předvídaného stavebním zákonem v písmenu e) § 109 odst. 1 stavebního zákona – tedy se v dané věci jednalo o případ, kdy provádění stavby nákupního centra Bauhaus mohlo přímo ovlivnit vlastnické právo k jejich pozemkům či stavbám. Autorizovaný inspektor tak svým postupem znemožnil vlastníkům sousedních nemovitostí uplatnit jejich zákonná práva (viz rozhodnutí Magistrátu města Brna ze dne 10. 3. 2017 č.j. MMB/0104559/2017). Rozhodnutí Magistrátu města Brna bylo následně potvrzeno jak Krajským úřadem Jihomoravského kraje (rozhodnutí č.j. JMK 98052/2017 ze dne 30. 6. 2017), tak Krajským soudem v Brně (sp. zn. 30 A 209/2017).

Nový územní plán (nástroj k legalizaci nezákonné stavby).

V současné době ohledně stavby nákupního centra Bauhaus probíhá řízení o odstranění stavby a řízení o dodatečném povolení stavby. Návrh ÚPmB tedy tímto způsobem de facto legalizuje černou stavbu a akceptuje změnu, která byla danému území vnucena nezákonným postupem soukromého subjektu, aniž by této změně předcházelo náležité správní řízení vedené k zajištění ochrany veřejných i soukromých zájmů.

Nekalá developerská praxe.

Heršpická – správa nemovitostí, spol. s r.o. jako soukromý developer započal v roce 2010 na dotčeném území rozsáhlou stavbu na základě dokumentu, který byl vydán v rozporu se zákonem, o čemž Heršpická-správa nemovitostí, spol. s r.o. věděla, případně musela či měla vědět, protože právní úprava vydání tohoto dokumentu (certifikát autorizovaného inspektora) i podle tehdy platné právní úpravy nevzbuzovala žádné pochybnosti.

Developer sám tuto svou znalost potvrdil tím, když v roce 2010 zpočátku řádně požádal příslušný stavební úřad o vydání stavebního povolení, když ale developer zjistil jaké množství účastníků se svými námitkami „ohrožuje“ jeho podnikatelský záměr, vzal svou žádost o vydání stavebního povolení stavebním úřadem zpět.

Dalšími kroky developera bylo již jen jeho úsilí, jak obejít platné stavební právo a neumožnit stavební správě řádné prověření stavebního záměru v řádném stavebně povolovacím řízení vedeném před příslušným stavebním úřadem.

Developer si následně smluvně najal autorizovaného inspektora, který v rámci tzv. zkráceného stavebního řízení stvrdil svým certifikátem právo ke stavbě Obchodního centra – Hobby Market v Brně Ivanovicích.

Autorizovaný inspektor svým certifikátem, který je určen pro povolování jednoduchých a nesporných staveb v rámci tzv. zkráceného řízení, povolil rozsáhlý soubor staveb, zejména hlavního objektu o rozměrech 180,5 x 126 x 10m², plochy parkoviště, chodníků a zásobovacího dvora o ploše 14 100 m², další plochy komunikací v rozsahu 5 080 m².

Současně autorizovaný inspektor dovodil, že v době vydání certifikátu nevěděl o žádném účastníkovi (s výjimkou dvou právnických osob), kterému by mohlo touto rozsáhlou stavbou být zasaženo do jeho vlastnických práv.

Od samého počátku autorizovaný inspektor v zájmu soukromého developera obešel veškerá pravidla nutná pro posouzení dovolenosti navržené stavby v dotčeném území. Developer soukromým jednáním vyloučil působnost příslušného stavebního úřadu (zpětvzetím své žádosti o stavební povolení) a smlouvou s autorizovaným inspektorem, který nerespektoval platný územní plán s jeho regulativy a právní povinností seznámit se s námitkami vlastníků nemovitostí, kteří by mohli být rozsáhlou stavbou dotčeni.

Stavba, ač realizována na základě dnes již soudně prověřeného nezákonného dokumentu, byla dokončena a v roce 2012 dokonce i zkolaudována. Developer i provozovatel obchodního centra tak již řadu let požívá výtěžky z obchodního provozování této stavby. Je i známou skutečností, že developer v uplynulých letech intenzivně a nemravně využíval k zastrášení některých „vzpurných“ odpůrců stavby žalobou na náhradu škody, kterou mu měli způsobit svým odporem proti jeho stavbě.

Současný územní plán.

Stávající územní plán předmětnou plochu řadí mezi plochy „SV“ neboli „Smíšené plochy výroby a služeb“, což svými regulativy odpovídá plochám „W“ (plochy komerční vybavenosti) dle Návrhu ÚPmB. Skutečnost, že je pro předmětnou plochu navrhováno využití „X“ tj. „plochy nákupních a zábavních center a zvláštních areálů“ tak nasvědčuje tomu, že umístění stavby nákupního centra Bauhaus bylo provedeno v rozporu s územním plánem,

jinak by totiž pro změnu využití plochy (jakožto údajně stabilizované plochy) nebyl žádný důvod. Tato nejasnost pak návazně vyvolává pochybnosti o tom, zda stavba nákupního centra Bauhaus byla provedena v souladu s územním rozhodnutím.

Navrhované využití tak jen fakticky prodlužuje linii, kdy je vlastníkům sousedních nemovitostí zasahováno do jejich vlastnických práv, přičemž obrana proti tomuto bezpráví je administrativně náročná a svázaná formalistickými pravidly, kdy v rámci úzce vymezených předmětů jednotlivých správních řízení není možné danou problematiku řešit komplexně. O rozporech provedené stavby s územním plánem a územním rozhodnutím nebylo doposud rozhodováno, když např. Magistrát města Brna ve shora uvedeném rozhodnutí konstatoval, že „*tvrzené skutečnosti o rozporu certifikátu s územním rozhodnutím nemají právní relevanci v tomto řízení.*“

Navrhované využití tak zcela nekriticky akceptuje faktický stav, který je dotčen řadou právně nesporných nezákonností. Je přitom naprosto neakceptovatelné, aby o shora zmíněných právech vlastníků sousedních pozemků bylo rozhodováno pouze s odkazem na faktický, svémocně prosazený stav, a to navíc v řízení, jehož předmětem je schvalování územního plánu.

Námítky:

Tuto a ze severu k ní přiléhající plochu pro komerční využití navrhuji převést na funkci smíšenou obytnou, tak, jak je definována ve stávajícím územním plánu.

Navrhovaný způsob využití X/a2 je pro tuto oblast zcela nevhodný vzhledem k bezprostřední blízkosti existující obytné zástavby Ivanovic.

Navíc nelze v žádném případě souhlasit se zařazením této plochy mezi plochy stabilizované, tj. území, ve kterých se stávající účel využití území nebude zásadním způsobem měnit, neboť se tím zcela nepřípustným způsobem předjímá a zároveň i ovlivňuje výsledek probíhajícího řízení o odstranění stavby, resp. o vydání dodatečného stavebního povolení.

Navrhuji proto, aby:

- plocha mezi ulicemi Řečkovická, Černoorská a Hradecká v Brně-Ivanovicích, v Návrhu ÚPmB definovaná jako stabilizovaná plocha X/a2 (objekt BAUHAUSu), byla definována jako návrhová plocha komerční vybavenosti (W/a2) – funkční plocha „SV“ neboli „Smíšené plochy výroby a služeb“ dle stávajícího územního plánu svými regulativy totiž odpovídá plochám W (plochy komerční vybavenosti) dle Návrhu ÚPmB.

- 2**
- b) Sousedící lokalita severně nad stavbou Bauhaus – v návrhu ÚPmB označená jako I-2
- Zásadně nesouhlasím se změnou stávající plochy B na plochu komerční vybavenosti W/a3.
- Navrhuji definovat tuto lokalitu I-2 jako plochu B, případně v kombinaci se smíšenou obytnou (C/r2) při ulici Hradecká.
- 2**

- 3**
- c) Navazující lokalita severně směrem k obci Česká - rozvojová lokalita E-2 (rezerva)
- Nesouhlasím se změnou stávající zemědělské plochy na plochu E-2 pro lehkou výrobu v celé ploše. Připomínám, že se zde nachází nejkvalitnější zemědělská půda (jedná se i o zemědělský půdní fond s I. třídou ochrany). Přípustná je územní rezerva pro W/a3 pouze v části podél ulice Hradecká. Při ulici Černoorská ponechat stávající zelenou plochu případně v kombinaci s plochou bydlení B v souladu s protější stranou ulice Černoorská.
- V případě zástavby této lokality požaduji vést hlavní dopravní obsluhu této nové lokality novým sjezdem z mag. Hradecká a napojení musí být vyřešeno v rámci tohoto území nebo na bezprostředně přilehlých plochách, např. společně u plochy D/v2.
- 3**

Zdůvodnění:

MČ Ivanovice je vyhledávanou lokalitou pro klidné bydlení, a to pro svůj přírodní a venkovský charakter. Výstavba obchodních center a průmyslových objektů v těsné blízkosti rodinných domků znamená záměrné zničení hodnotného bydlení, snížení kvality života a likvidaci této krásné městské části. Návrh Územního plánu města Brna není v žádném případě přínosem pro obyvatele Ivanovic, je přínosem pouze pro developerské a stavební společnosti a jeho výsledkem bude negativní dopad na lidské zdraví a životní prostředí. Žádám, aby MČ Ivanovice zůstala zachována ve své původní podobě především jako lokalita rodinných domků určená pro klidné bydlení a aby i v souladu s tímto probíhal další rozvoj Ivanovic. Návrh ÚP města Brna pro MČ Ivanovice navíc zcela odporuje celospolečenskému úsilí o záchranu životního prostředí a naopak ještě více prohloubí již nyní alarmující problémy, jako je znečištění ovzduší, degradace půdy, nedostatek vody v krajině, hlukové a světelné znečištění apod.

2)

Dotčené území: MČ Brno-Ivanovice směrem k MČ Medlánky a Řečkovice

- 4
- a) Propojovací komunikace vedená mezi městskými částmi Brno-Ivanovice, Řečkovice a Medlánky.
- Nesouhlasím s vybudováním nové propojovací komunikace mezi výše uvedenými městskými částmi.
 - Požaduji vypuštění této plánované komunikace
- 4

Zdůvodnění: Komunikace by přivedla další zátěž z dopravy z jiných MČ do stabilizovaných ploch bydlení v naší MČ, která je již tak silně zatížena smogem a hlukem z dopravy z ulic Hradecká a Černoohorská. Ivanovice by se navíc staly tranzitní městskou částí. Předmětná komunikace zásadním způsobem poškozuje chráněný zdroj pitné vody v prostoru hranice katastru Ivanovice a Řečkovice, přičemž vodní zdroje v současné situaci sucha požívají zvláště zvýšené ochrany.

- 5
- b) Lokalita R-3 – nesouhlasím s výškou k naší MČ přiléhající plánované obytné zástavby a se svedením dopravy z těchto sousedících ploch do k. ú. Ivanovice.
- Požaduji zásadní snížení intenzity využití území v návrhové ploše R-3 a její změnu výhradně na méně intenzivní nízkopodlažní výstavbu do úrovně podlažnosti 2 a strukturu zástavby změnit na rezidenční nízkopodlažní r (konkrétně změnit plochy B/v3 a C/v3 na B/r2 a C/r2) a její funkční komunikační napojení do území té městské části, kde je tato výstavba plánována. Požaduji také výrazné rozšíření ploch zeleně Z.
- 5

Zdůvodnění: Chci tímto eliminovat vznik zvýšeného hluku z dopravy a zastínění ve stávající zástavbě v k.ú. Ivanovice. Chci, aby zůstalo zachováno kvalitní životní prostředí s dostatečnou zelenou plochou a bylo tímto podpořeno tolik žádané a v Brně nedostatečné kvalitní bydlení a ne aby se tato oblast proměnila v tuctové „betonové“ sídliště, jimiž je Brno obklopeno z ostatních světových stran.

V Brně dne 19.6.2020

Pod



MMB/0309534/2020

Připomínka č.1

Vyhodnocení připomínky:

Stabilizovaná plocha nákupních a zábavních center a zvláštních areálů (X) při ulici Řečkovická byla vymezena na základě stávajícího využití plochy v souladu s § 3 odst. 2) písm. a) Vyhlášky 501/2006 Sb., kdy stávající využití odpovídá takto vymezené ploše. Vymezení plochy komerční vybavenosti (W), jak požaduje podatel, není důvodné. Objekt obchodního domu je řádně zapsán v katastru nemovitostí. Zkoumání titulu zápisu objektu úřadu územního plánování ani příslušnému orgánu k vydání ÚPmB formou opatření obecné povahy nepřísluší. Vymezení předmětné plochy X je vzhledem k dobré dopravní dostupnosti při minimalizaci střetů vzájemně neslučitelných činností, vhodné (plocha X je oddělena od rezidenční zástavby plochou dopravy při umožnění příjezdu mimo tuto rezidenční zástavbu). Z uvedeného se pořizovatel ztotožňuje se zpracovatelem návrhu ÚPmB v tom, že předmětná plocha X splňuje veškeré podmínky pro její vymezení.

Věcná podstata způsobů vypořádání předmětného podání zůstává nadále relevantní, přestože návrh nového územního plánu města Brna prošel přepracováním s ohledem na Pokyny ZMB z roku 2022 a byl uveden do jednotného standardu ÚPD dle stavebního zákona a jeho prováděcích předpisů. Výše uvedené texty je tedy nutno chápat také ve smyslu těchto úprav.

Připomínka č.2

Vyhodnocení připomínky:

Rozvojová lokalita I-2, resp. plocha W/a3 zahrnuje také pozemky stávajících rodinných domů, které jsou v současném územním plánu klasifikovány jako stabilizovaná plocha bydlení s podrobnějším funkčním typem všeobecné bydlení (BO). Podatel požaduje v rozvojové lokalitě I-2 vymezení plochy smíšené obytné (C) namísto plochy komerční vybavenosti (W). Na základě vícečetných podání k ploše komerční vybavenosti (W) v rámci rozvojové lokality I-2 bylo řešení rozvojové lokality přezkoumáno a upraveno tak, že z důvodu již existujících staveb v předmětné ploše byla plocha komerční vybavenosti zmenšena ve prospěch plochy smíšené obytné (C/r2) přibližně v rozsahu ploch bydlení dle stávajícího územního plánu. Vymezení plochy bydlení bylo shledáno s ohledem na zatížení území externalitami jako nevhodné. Taktéž byl upraven rozsah území, ve kterém je stanovena podmínka zpracování územní studie ÚS-04 pro rozhodování v území, kdy plocha C je z toho území vyňata. Vymezení zbytkové plochy komerční vybavenosti je s ohledem na výhodnou dopravní polohu vhodné zachovat.

Věcná podstata způsobů vypořádání předmětného podání se částečně mění, a to i ve vazbě na skutečnost, že návrh nového územního plánu města Brna prošel přepracováním s ohledem na Pokyny ZMB z roku 2022 a byl uveden do jednotného standardu ÚPD dle stavebního zákona a jeho prováděcích předpisů, tj. výše uvedené texty je nutno chápat ve smyslu těchto úprav.

Vyhodnocení se mění ve své části takto:

Na základě požadavku určeného zastupitele ze dne 18.9.2023 byly prověřeny územní studie, přičemž územní studie ÚS-04 byla vyhodnocena jako nadbytečná, a proto byla zcela vypuštěna.

Připomínka č.3

Vyhodnocení připomínky:

Území Ivanovic mělo být dle dohody s MŽP ČR z hlediska záboru ZPF řešeno dle varianty I. Konceptu ÚPmB s upřesněním řešení severní části lokality I-2 - plochu E řešit jako územní rezervu pro ostatní plochy – lehká výroba s územní rezervou dopravního napojení na ulici Černohorskou až na hranici města. Návrhem ÚPmB jsou tak naplněny Pokyny pro vypracování Návrhu ÚPmB a severní část rozvojová lokalita I-2 z Konceptu ÚPmB je převedena do územní rezervy E-2.

Na základě uvedeného je tak v Návrhu ÚPmB vymezena plocha územní rezervy E-2 s podmínkou prověření potřeby rozšíření návrhových ploch lehké výroby v lokalitě včetně související dopravní infrastruktury, použitelných po využití dosud nevyčerpaných rozsáhlých návrhových ploch pro lehkou výrobu a návrhových ploch komerční vybavenosti při ulici Hradecká, přičemž dopravní napojení nesmí být řešeno na ulici Černohorskou, aby nedocházelo ke kolizi s navazující rezidenční zástavbou. Předmětné požadavky na vymezení konkrétních ploch v lokalitě územní rezervy E-2 nelze v této fázi pořizování zohlednit, protože aktuálně nedochází k žádné změně funkčního využití daného území. Požadavky je proto nutné/možné uplatnit při aktivaci rezervy a ve fázi pořizování změn ÚPmB, které vyplynou z prověření nejvhodnějšího funkčního využití dané lokality resp. předmětné územní rezervy E-2, a budou probíhat klasickým procesem pořizování změn.

Věcná podstata způsobů vypořádání předmětného podání zůstává nadále relevantní, přestože návrh nového územního plánu města Brna prošel přepracováním s ohledem na Pokyny ZMB z roku 2022 a byl uveden do jednotného standardu ÚPD dle stavebního zákona a jeho prováděcích předpisů. Výše uvedené texty je tedy nutno chápat také ve smyslu těchto úprav.

Připomínka č.4

Vyhodnocení připomínky:

V rámci podání je vysloven požadavek na vypuštění komunikačního propojení mezi Medládkami a Ivanovicemi, od ulice V Újezdech, označeným ve výkrese 2.2 jako R/1.

Vyhodnocení z r. 2020:

„Záměr R/1 má přímou souvislost s rozvojem MČ Brno-Řečkovice a MČ Brno-Ivanovice a tento záměr nelze vypustit, ale jeho podoba dozná změn.

V upraveném návrhu budou doplněny plochy rozvoje na k.ú. Ivanovice a záměr R/1 nebude propojován na k.ú. Medládky a bude veden v koridoru ulice Terezy Novákové (záměr R/31).“

Pro dokladování transparentnosti procesu vyhodnocení podání a pro úplnost uvádíme, že v předmětném území došlo ke změně. Ve výsledném řešení Návrhu nového ÚPmB byla poloha záměru R/1 upravena a záměr je připojen na ulici Žilkovu v MČ Brno-Řečkovice a Mokrý Hora. S územím MČ Brno-Medládky není propojen.

Tato změna však nemá vliv na podstatu vyhodnocení požadavku podatele.

Věcná podstata způsobů vypořádání předmětného podání zůstává nadále relevantní, přestože návrh nového územního plánu města Brna prošel přepracováním s ohledem na Pokyny ZMB z roku 2022 a byl uveden do jednotného standardu ÚPD dle stavebního zákona a jeho prováděcích předpisů. Výše uvedené texty je tedy nutno chápat také ve smyslu těchto úprav.

Připomínka č.5

Vyhodnocení připomínky:

Pro dokladování transparentnosti procesu vyhodnocení podání je uveden také mezitímní pracovní výrok a odůvodnění, tj. vyhodnocení z r. 2020:

Připomínce nebylo v roce 2020 vyhověno, protože: Podatel požadujete v rozvojové lokalitě R-3 snížit výškovou úroveň a strukturu zástavby v plochách B a C z v3 na r2. To by však

znamenal eliminovat úroveň vhodnou pro městskou zástavbu v úrovni 6-16 m na úroveň pro rezidenční zástavbu s rodinnými domy do úrovně jen 10 m. Lokalita není určena pro výstavbu rodinných domů, je vhodná zejména pro zástavbu nízkopodlažních obytných domů. Pouze v okrajových plochách navazujících na výstavbu stávajících rodinných domů byla zvolena výšková úroveň 2.

Ve smíšených obytných plochách je nutné dodržet minimální plošné zastoupení zeleně 30 % pro disponibilní pozemek stavebního záměru. Zeleň tedy musí být, jak požadujete, výraznou součástí ploch C.

Konečné rozhodnutí o připomínce a odůvodnění tohoto rozhodnutí se vztahuje k výslednému řešení Návrhu nového ÚPmB:

Věcný obsah připomínky byl uplatněn opakovaně při 1. opakovaném veřejném projednání. Podatel požaduje změnit regulativy u ploch v rámci předmětné rozvojové lokality z B/v3 a C/v3 na B/r2 a C/r2. Podnět na změnu regulativu u předmětné plochy B/k3 na B/r2 podala také MČ Brno-Řečkovice. Určený zastupitel RNDr. Filip Chváta, PhD. dle § 53 odst. (1) stavebního zákona uplatnil v procesu vyhodnocování výsledků projednání dopisem č.j. MMB/0477610/2021 ze dne 13.9.2021 na základě doporučení RMB R8/168 konané dne 1.9.2021 podnět na zohlednění místních zájmů MČ Brno-Řečkovice a to u plochy bydlení v lokalitě Díly (mezi areálem kasáren a zástavbou v ul. Žilkova) snížit výšku zástavby na 2; tj. na místo uvedené B/k3 změnit regulativ na B/r2. Městské části jsou dle Statutu města Brna oprávněny uplatňovat právo na místní samosprávu ve specifickém režimu prostřednictvím vyjádření k projednávaným územně plánovacím dokumentacím.

Na základě výsledků projednání byly místní zájmy městské části Brno-Řečkovice zohledněny a Návrh pro druhé veřejné opakované projednání bude upraven (u předmětné plochy dojde ke změně regulativu z B/k3 na B/r2 a k vymezení plochy smíšené obytné C/k3 podél budoucí městské třídy). Touto úpravou je částečně reagováno také na požadavek podatele.

Plochy smíšené obytné C/v3 (potažmo C/k3) zůstanou ovšem zachovány v původní podobě (nebude se měnit ani výška ani uspořádání zástavby). Plochy smíšené obytné (C) jsou vymezeny podél plánovaných komunikací, respektive podél budoucí městské třídy. Vyšší úroveň zástavby i kompaktní uspořádání zástavby je u nich zvoleno záměrně, aby bylo zajištěno odclonění negativních vlivů dopravy od ploch bydlení, které se nachází za nimi. Jejich navrhování podél rušnějších komunikací a městských tříd je pravidlem v celém ÚPmB.

Dále podatel požaduje výrazné rozšíření ploch zeleně v předmětné rozvojové lokalitě. V rámci předmětné lokality je v aktuálním návrhu ÚPmB samostatně vymezena jedna plocha městské zeleně a o dalších se neuvažuje. Platí však to, že u ploch bydlení i ploch smíšených obytných je dle regulativu povinnost dodržet minimální plochu zeleně v rozsahu 30 % pro disponibilní pozemky stavebního záměru.

Věcná podstata způsobů vypořádání předmětného podání zůstává nadále relevantní, přestože návrh nového územního plánu města Brna prošel přepracováním s ohledem na Pokyny ZMB z roku 2022 a byl uveden do jednotného standardu ÚPD dle stavebního zákona a jeho prováděcích předpisů. Výše uvedené texty je tedy nutno chápat také ve smyslu těchto úprav.

Magistrát města Brna
Odbor územního plánování a rozvoje
Kounicova 67
601 67 Brno

Statutární město Brno
Doručeno: 30.06.2020
MMB/0309563/2020
listy: 1 přílohy:
druh: 11/sv:



7910

MAGISTRÁT MĚSTA BRNA	
Odbor územního plánování a rozvoje	
Došlo dne:	30 -06- 2020
Č.j. MMB:	0309563
Příl.:	

-NÁMITKA – PŘIPOMÍNKA*

proti návrhu Územního plánu města Brna, jeho grafické i textové části

Identifikační údaje podatele:

Jméno, příjmení
Datum narození
Trvalé bydliště



Nejsem vlastníkem pozemku nebo stavby v ploše dotčené navrhovanou změnou

Katastrální území Ivanovice, parcela č.



Vznáším tyto námitky – připomínky:

1)

Dotčené území: Brno-Ivanovice, plocha mezi ulicemi Řečkovická, Hradecká a Černožorská

a) Plocha pod stávající stavbou nákupního centra Bauhaus

- Zásadně nesouhlasím se změnou této plochy v navrhovanou plochu X/a2.

Zdůvodnění:

Plocha X/a2 mezi ulicemi Řečkovická, Černožorská a Hradecká v Brně-Ivanovicích je vedena jako stabilizovaná plocha pro obchod, nicméně stávající stavba nákupního centra Bauhaus byla postavena bez potřebného stavebního povolení, resp. na základě nezákonně vydaného certifikátu autorizovaného inspektora.

Tento certifikát byl rozhodnutím Magistrátu města Brna ze dne 10. 3. 2017 č.j. MMB/0104559/2017 prohlášen za od počátku neplatný s tím, že právo stavby ke stavbě nákupního centra Bauhaus nikdy nevzniklo.

Rozhodnutí Magistrátu bylo následně potvrzeno jak Krajským úřadem Jihomoravského kraje, tak Krajským soudem v Brně. V současné době ohledně stavby nákupního centra Bauhaus probíhá řízení o odstranění stavby a řízení o dodatečném povolení stavby. Návrh ÚPmB tedy tímto způsobem de facto legalizuje černou stavbu a akceptuje změnu, která byla danému území vnucena nezákonným postupem soukromého subjektu, aniž by této změně předcházelo náležité správní řízení vedené k zajištění ochrany veřejných i soukromých zájmů.

Tuto a ze severu k ní přiléhající plochu pro komerční využití navrhuji převést na funkci smíšenou obytnou, tak, jak je definována ve stávajícím územním plánu. Navrhovaný způsob využití X/a2 je pro tuto oblast zcela nevhodný vzhledem k bezprostřední blízkosti existující obytné zástavby Ivanovic. Navíc nelze v žádném případě souhlasit se zařazením této plochy mezi plochy stabilizované, tj. území, ve kterých se stávající účel využití území nebude zásadním způsobem měnit, neboť se tím zcela nepřijatelným způsobem předjímá a zároveň i ovlivňuje výsledek probíhajícího řízení o odstranění stavby, resp. o vydání dodatečného stavebního povolení.

1

1

Navrhují proto, aby:

- plocha mezi ulicemi Řečkovická, Černohorská a Hradecká v Brně-Ivanovicích, v Návrhu ÚPmB definovaná jako stabilizovaná plocha X/a2 (objekt BAUHAUSu), byla definována jako návrhová plocha komerční vybavenosti (W/a2) – funkční plocha „SV“ neboli „Smíšené plochy výroby a služeb“ dle stávajícího územního plánu svými regulativy totiž odpovídá plochám W (plochy komerční vybavenosti) dle Návrhu ÚPmB,

b) Sousedící lokalita severně nad stavbou Bauhaus – v návrhu označená jako I-2

- Zásadně nesouhlasím se změnou stávající plochy B na plochu komerční vybavenosti W/a3.
- Navrhují definovat tuto lokalitu I-2 jako plochu B, případně v kombinaci se smíšenou obytnou (C/r2) při ulici Hradecká.

c) Navazující lokalita severně směrem k obci Česká - rozvojová lokalita E-2 (rezerva)

- Nesouhlasím se změnou stávající zemědělské plochy na plochu E-2 pro lehkou výrobu v celé ploše. Připomínám, že se zde nachází nejkvalitnější zemědělská půda (jedná se i o zemědělský půdní fond s I. třídou ochrany). Přípustná je územní rezerva pro W/a3 pouze v části podél ulice Hradecká. Při ulici Černohorská ponechat stávající zelenou plochu případně v kombinaci s plochou bydlení B v souladu s protější stranou ulice Černohorská.
- V případě zástavby této lokality požadují vést hlavní dopravní obsluhu této nové lokality novým sjezdem z mag. Hradecká a napojení musí být vyřešeno v rámci tohoto území nebo na bezprostředně přilehlých plochách, např. společně u plochy D/v2.

Zdůvodnění:

MČ Ivanovice je vyhledávanou lokalitou pro klidné bydlení, a to pro svůj přírodní a venkovský charakter. Výstavba obchodních center a průmyslových objektů v těsné blízkosti rodinných domků znamená záměrné zničení hodnotného bydlení, snížení kvality života a likvidaci této krásné městské části. Návrh Územního plánu města Brna není v žádném případě přínosem pro obyvatele Ivanovic, je přínosem pouze pro developerské a stavební společnosti a jeho výsledkem bude negativní dopad na lidské zdraví a životní prostředí. Žádám, aby MČ Ivanovice zůstala zachována ve své původní podobě především jako lokalita rodinných domků určená pro klidné bydlení a aby i v souladu s tímto probíhal další rozvoj Ivanovic. Návrh ÚP města Brna pro MČ Ivanovice navíc zcela odporuje celospolečenskému úsilí o záchranu životního prostředí a naopak ještě více prohloubí již nyní alarmující problémy, jako je znečištění ovzduší, degradace půdy, nedostatek vody v krajině, hlukové a světelné znečištění apod.

2)

Dotčené území: MČ Brno-Ivanovice směrem k MČ Medlánky a Řečkovice

a) Propojovací komunikace vedená mezi městskými částmi Brno-Ivanovice, Řečkovice a Medlánky.

- Nesouhlasím s vybudováním nové propojovací komunikace mezi výše uvedenými městskými částmi.
- Požadují vypuštění této plánované komunikace

Zdůvodnění: Komunikace by přivedla další zátěž z dopravy z jiných MČ do stabilizovaných ploch bydlení v naší MČ, která je již tak silně zatížena smogem a hlukem z dopravy z ulic Hradecká a Černohorská. Ivanovice by se navíc staly tranzitní městskou částí. Předmětná komunikace zásadním způsobem poškozují chráněný zdroj pitné vody v prostoru hranice katastru Ivanovice a Řečkovice, přičemž vodní zdroje v současné situaci sucha požívají zvláště zvýšené ochrany.

b) Lokalita R-3 – nesouhlasím s výškou k naší MČ přiléhající plánované obytné zástavby a se

svedením dopravy z těchto sousedících ploch do k. ú. Ivanovice.

6

- Požaduji zásadní snížení intenzity využití území v návrhové ploše R-3 a její změnu výhradně na méně intenzivní nízkopodlažní výstavbu do úrovně podlažnosti 2 a strukturu zástavby změnit na rezidenční nízkopodlažní r (konkrétně změnit plochy B/v3 a C/v3 na B/r2 a C/r2) a její funkční komunikační napojení do území té městské části, kde je tato výstavba plánována. Požaduji také výrazné rozšíření ploch zeleně Z.

7

6


-

7

Zdůvodnění: Chci tímto eliminovat vznik zvýšeného hluku z dopravy a zastínění ve stávající zástavbě v k.ú. Ivanovice. Chci, aby zůstalo zachováno kvalitní životní prostředí s dostatečnou zelenou plochou a bylo tímto podpořeno tolik žádané a v Brně nedostatečné kvalitní bydlení a ne aby se tato oblast proměnila v tuctové „betonové“ sídliště, jimiž je Brno obklopeno z ostatních světových stran.

V Brně dne 29. 6. 2020

Podp



MMB/0309563/2020

Připomínka č.1

Vyhodnocení připomínky:

Připomínce se nevyhovuje. Stabilizovaná plocha nákupních a zábavních center a zvláštních areálů (X) při ulici Řečkovická byla vymezena na základě stávajícího využití plochy v souladu s § 3 odst. 2) písm. a) Vyhlášky 501/2006 Sb., kdy stávající využití odpovídá takto vymezené ploše. Vymezení plochy komerční vybavenosti (W), jak požaduje podatel, není důvodné. Objekt obchodního domu je řádně zapsán v katastru nemovitostí. Zkoumání titulu zápisu objektu úřadu územního plánování ani příslušnému orgánu k vydání ÚPmB formou opatření obecné povahy nepřislouží. Vymezení předmětné plochy X je vzhledem k dobré dopravní dostupnosti při minimalizaci střetů vzájemně neslučitelných činností, vhodné (plocha X je oddělena od rezidenční zástavby plochou dopravy při umožnění příjezdu mimo tuto rezidenční zástavbu). Z uvedeného se pořizovatel ztotožňuje se zpracovatelem návrhu ÚPmB v tom, že předmětná plocha X splňuje veškeré podmínky pro její vymezení.

Věcná podstata způsobů vypořádání předmětného podání zůstává nadále relevantní, přestože návrh nového územního plánu města Brna prošel přepracováním s ohledem na Pokyny ZMB z roku 2022 a byl uveden do jednotného standardu ÚPD dle stavebního zákona a jeho prováděcích předpisů. Výše uvedené texty je tedy nutno chápat také ve smyslu těchto úprav.

Připomínka č.2

Vyhodnocení připomínky:

Připomínce se vyhovuje částečně.

Rozvojová lokalita I-2, resp. plocha W/a3 zahrnuje také pozemky stávajících rodinných domů, které jsou v současném územním plánu klasifikovány jako stabilizovaná plocha bydlení s podrobnějším funkčním typem všeobecné bydlení (BO). Podatel požaduje v rozvojové lokalitě I-2 vymezení plochy bydlení (B) v případné kombinaci s plochou smíšeně obytnou (C) namísto plochy komerční vybavenosti (W). Na základě vícečetných podání k ploše komerční vybavenosti (W) v rámci rozvojové lokality I-2 bylo řešení rozvojové lokality přezkoumáno a upraveno tak, že z důvodu již existujících staveb v předmětné ploše byla plocha komerční vybavenosti zmenšena ve prospěch plochy smíšené obytné (C/r2) přibližně v rozsahu ploch bydlení dle stávajícího územního plánu. Vymezení plochy bydlení není s ohledem na externalitu z dopravy vhodné. Taktéž byl upraven rozsah území, ve kterém je stanovena podmínka zpracování územní studie ÚS-04 pro rozhodování v území, kdy plocha C je z toho území vyňata. Vymezení zbytkové plochy komerční vybavenosti je s ohledem na výhodnou dopravní polohu vhodné zachovat.

Věcná podstata způsobů vypořádání předmětného podání se částečně mění, a to i ve vazbě na skutečnost, že návrh nového územního plánu města Brna prošel přepracováním s ohledem na Pokyny ZMB z roku 2022 a byl uveden do jednotného standardu ÚPD dle stavebního zákona a jeho prováděcích předpisů, tj. výše uvedené texty je nutno chápat ve smyslu těchto úprav.

Vyhodnocení se mění ve své části takto:

Na základě požadavku určeného zastupitele ze dne 18.9.2023 byly prověřeny územní studie, přičemž územní studie ÚS-04 byla vyhodnocena jako nadbytečná, a proto byla zcela vypuštěna.

Připomínka č.3

Vyhodnocení připomínky:

Připomínce se nevyhovuje.

Území Ivanovic mělo být dle dohody s MŽP ČR z hlediska záboru ZPF řešeno dle varianty I. Konceptu ÚPmB s upřesněním řešení severní části lokality I-2 - plochu E řešit jako územní

rezervu pro ostatní plochy – lehká výroba s územní rezervou dopravního napojení na ulici Černohorskou až na hranici města. Návrhem ÚPmB jsou tak naplněny Pokyny pro vypracování Návrhu ÚPmB a severní část rozvojová lokalita I-2 z Konceptu ÚPmB je převedena do územní rezervy E-2.

Na základě uvedeného je tak v Návrhu ÚPmB vymezena plocha územní rezervy E-2 s podmínkou prověření potřeby rozšíření návrhových ploch lehké výroby v lokalitě včetně související dopravní infrastruktury, použitelných po využití dosud nevyčerpaných rozsáhlých návrhových ploch pro lehkou výrobu a návrhových ploch komerční vybavenosti při ulici Hradecká, přičemž dopravní napojení nesmí být řešeno na ulici Černohorskou, aby nedocházelo ke kolizi s navazující rezidenční zástavbou. Předmětné požadavky na vymezení konkrétních ploch v lokalitě územní rezervy E-2 nelze v této fázi pořizování zohlednit, protože aktuálně nedochází k žádné změně funkčního využití daného území. Požadavky je proto nutné/možné uplatnit při aktivaci rezervy a ve fázi pořizování změn ÚPmB, které vyplynou z prověření nejvhodnějšího funkčního využití dané lokality, resp. předmětné územní rezervy E-2, a budou probíhat klasickým procesem pořizování změn.

Věcná podstata způsobů vypořádání předmětného podání zůstává nadále relevantní, přestože návrh nového územního plánu města Brna prošel přepracováním s ohledem na Pokyny ZMB z roku 2022 a byl uveden do jednotného standardu ÚPD dle stavebního zákona a jeho prováděcích předpisů. Výše uvedené texty je tedy nutno chápat také ve smyslu těchto úprav.

Připomínka č.4

Vyhodnocení připomínky:

Připomínce se nevyhovuje.

V rámci podání je vysloven požadavek na vypuštění komunikačního propojení mezi Medládkami a Ivanovicemi, od ulice V Újezdech, označeným ve výkrese 2.2 jako R/1.

Vyhodnocení z r. 2020:

„Záměr R/1 má přímou souvislost s rozvojem MČ Brno-Řečkovice a MČ Brno-Ivanovice a tento záměr nelze vypustit, ale jeho podoba dozná změn.

V upraveném návrhu budou doplněny plochy rozvoje na k.ú. Ivanovice a záměr R/1 nebude propojován na k.ú. Medládky a bude veden v koridoru ulice Terezy Novákové (záměr R/31).“

Pro dokladování transparentnosti procesu vyhodnocení podání a pro úplnost uvádíme, že v předmětném území došlo ke změně. Ve výsledném řešení Návrhu nového ÚPmB byla poloha záměru R/1 upravena a záměr je připojen na ulici Žilkovu v MČ Brno-Řečkovice a Mokrý Hora. S územím MČ Brno-Medládky není propojen.

Tato změna však nemá vliv na podstatu vyhodnocení požadavku podatele.

Věcná podstata způsobů vypořádání předmětného podání zůstává nadále relevantní, přestože návrh nového územního plánu města Brna prošel přepracováním s ohledem na Pokyny ZMB z roku 2022 a byl uveden do jednotného standardu ÚPD dle stavebního zákona a jeho prováděcích předpisů. Výše uvedené texty je tedy nutno chápat také ve smyslu těchto úprav.

Připomínka č.5

Vyhodnocení připomínky:

Připomínce se vyhovuje částečně.

Pro dokladování transparentnosti procesu vyhodnocení podání je uveden také mezitímní výrok a odůvodnění, tj. vyhodnocení z roku 2020. Připomínce nebylo v roce 2020 vyhověno, protože: Vymezení plochy pro bydlení B/v3 v rozvojové lokalitě R-3 "Řečkovické kasárny" vychází z II. a III. varianty Konceptu připravovaného ÚPmB, která byla upravována na základě Pokynů pro vypracování návrhu ÚPmB. Pokyny pro zpracování Návrhu ÚPmB schválilo Zastupitelstvo města Brna usnesením č. ZM7/3871 na zasedání konaném dne 19. 6. 2018.

Konečné rozhodnutí o připomínce a odůvodnění tohoto rozhodnutí se vztahuje k výslednému řešení Návrhu nového ÚPmB:

Vymezení plochy pro bydlení B/v3 v rozvojové lokalitě R-3 "Řečkovické kasárny" vycházelo z II. a III. varianty Konceptu připravovaného ÚPmB, která byla upravována na základě Pokynů pro vypracování návrhu ÚPmB. Pokyny pro zpracování Návrhu ÚPmB schválilo Zastupitelstvo města Brna usnesením č. ZM7/3871 na zasedání konaném dne 19. 6. 2018.

Určený zastupitel RNDr. Filip Chvátal, PhD. dle § 53 odst. (1) stavebního zákona uplatnil v procesu vyhodnocování výsledků projednání dopisem č.j. MMB/0477610/2021 ze dne 13.9.2021 na základě doporučení RMB R8/168 konané dne 1.9.2021 podnět na změnu plochy změn pro bydlení B/k3 na plochu smíšenou obytnou C/k3 podél budoucí městské třídy a ve zbývající části plochy B změnit, v souladu s požadavkem městské části Brno-Řečkovice a Mokrá Hora, strukturu a výškovou úroveň zástavby z B/k3 na B/r2. Návrh územního plánu takto bude upraven.

Věcná podstata způsobů vypořádání předmětného podání zůstává nadále relevantní, přestože návrh nového územního plánu města Brna prošel přepracováním s ohledem na Pokyny ZMB z roku 2022 a byl uveden do jednotného standardu ÚPD dle stavebního zákona a jeho prováděcích předpisů. Výše uvedené texty je tedy nutno chápat také ve smyslu těchto úprav.

Připomínka č.6

Vyhodnocení připomínky:

Připomínce se vyhovuje částečně.

Pro dokladování transparentnosti procesu vyhodnocení podání je uveden také mezitímní pracovní výrok a odůvodnění, tj. vyhodnocení z r. 2020. Připomínce nebylo v roce 2020 vyhověno, protože: Navržené výškové hladiny odpovídají významu dané lokality a reagují na stávající i budoucí charakter území; v části navazující na stávající plochy bydlení je zvolena hladina "2" a v návaznosti na budoucí vedení tramvajové trati pak výšková hladina „3“.

Konečné rozhodnutí o připomínce a odůvodnění tohoto rozhodnutí se vztahuje k výslednému řešení Návrhu nového ÚPmB:

K obdobnému obsahu připomínky (snížení intenzity a výškové úrovně zástavby z 3 na 2 v lokalitě R-3) při 1. opakovaném veřejném projednání v 06/2021 uplatnil určený zastupitel RNDr. Filip Chvátal, PhD. dle § 53 odst. (1) stavebního zákona v procesu vyhodnocování výsledků projednání dopisem č.j. MMB/0477610/2021 ze dne 13.9.2021 na základě doporučení RMB R8/168 konané dne 1.9.2021 podnět na zohlednění zájmů městské části Brno-Řečkovice a Mokrá Hora. Na základě tohoto podnětu došlo k úpravě návrhu řešení pro 2.opakované veřejné projednání, kdy u funkční plochy změn pro bydlení B/k3 v rozvojové lokalitě R-3 byla snížena výšková úroveň na "2" a došlo ke změně struktury zástavby z B/v3 na B/r2. V návaznosti na budoucí vedení tramvajové trati byla ponechána výšková úroveň "3" s úpravou funkčního využití pro funkci smíšenou obytnou, které lépe reflektuje na žádoucí využití území. Tímto návrhem řešení se připomínce v této části podání vyhovuje v maximálně možném rozsahu.

Dopravní napojení této lokality není vázáno jen na k.ú. Ivanovice, ale koridory dopravní obsluhy území jsou směřovány do všech navazujících městských částí, tj. jak do MČ Brno-Medlánky, tak do MČ Řečkovice a novým dopravním koridorem R/1 svedeny do Svitavské radiály.

Minimální procentuální zastoupení zeleně je povinnou součástí všech funkčních ploch bydlení a ploch smíšených obytných, které jsou v daném území nejméně zastoupeny; tento podíl může být upřesněn (zvýšen) v územně plánovacím podkladu – předepsané územní studii ÚS - 05, která je podmínkou pro rozhodování v území. Jednou z podmínek pro pořízení ÚS je rezidenční charakter území doplnit městskou zelení. Uvedený požadavek není tedy nezbytné řešit na úrovni ploch v ÚPmB.

Na základě výše uvedeného se tak připomínce vyhovuje částečně.

Věcná podstata způsobů vypořádání předmětného podání zůstává nadále relevantní, přestože návrh nového územního plánu města Brna prošel přepracováním s ohledem na Pokyny ZMB

z roku 2022 a byl uveden do jednotného standardu ÚPD dle stavebního zákona a jeho prováděcích předpisů. Výše uvedené texty je tedy nutno chápat také ve smyslu těchto úprav.

Připomínka č.7

Vyhodnocení připomínky:

Připomínce se vyhovuje částečně.

Tato rozvojová lokalita má za úkol primárně rozvíjet plochy bydlení, smíšené obytné a sport. Rozhodování o změnách v území je zde však podmíněno zpracováním územní studie ÚS - 05, kde dle karty této rozvojové lokality bude řešena sídelní zeleň a veřejná prostranství. Její budoucí řešení ve vztahu k plochám zeleně tuto chvíli není žádoucí předjímat. Pro zajištění sídelní zeleně je územním plánem stanoveno pro plochy bydlení a smíšené obytné, které v této lokalitě převažují, minimální procentuální plošné zastoupení zeleně ve vztahu k pozemku.

Věcná podstata způsobů vypořádání předmětného podání zůstává nadále relevantní, přestože návrh nového územního plánu města Brna prošel přepracováním s ohledem na Pokyny ZMB z roku 2022 a byl uveden do jednotného standardu ÚPD dle stavebního zákona a jeho prováděcích předpisů. Výše uvedené texty je tedy nutno chápat také ve smyslu těchto úprav.

MAGISTRÁT MĚSTA BRNA
Odbor územního plánování a rozvoje

Došlo dne: 30-06-2020

Č.j. MMB: 0309598

Příl.:

Statutární město Brno
Doručeno: 30.06.2020
MMB/0309598/2020
lísty: 1 přílohy:
druh: 11/sv:



4897

MAGISTRÁT MĚSTA
BRNA
Odbor územního plánování a
rozvoje
Kounicova 67
601 67 Brno

Připomínka		
NÁZEV PROJEDNÁVANÉ ÚPD		Návrh územního plánu města Brna
Identifikační údaje podatele		
Fyzická osoba/právnícká osoba		
Jméno, příjmení / Název společnosti	Základní organizace Českého zahrádkářského svazu Brno Bráfova	
Datum narození/ Identifikační číslo	60554061	
Trvalé bydliště/ sídlo	Luční 2555/32, Žabovřesky, 616 00 Brno	
Jsem - nejsem*) občan města Brna	Jsem - nejsem*) vlastník pozemků nebo stavby v ploše dotčené navrhovanou změnou	
Upřesnění obsahu námítky/připomínky		
• K textové části	• Ke grafické části	• K procesu pořizování
Městská část	Žabovřesky	
Katastrální území	Žabovřesky (610470)	
Parcelní čísla pozemků (adresa, doplňující popis lokality)	[REDACTED]	
	a další	

Text námitky/připomínky včetně ZDŮVODNĚNÍ

přílohy:

- ano

Požadujeme, aby území stávajících zahrádek v katastrální území Žabovřesky (61047) zvané Žabovřeské louky bylo převedeno z ploch změn K a Z mezi stabilizované plochy zahrádek I

V návrhu územního plánu nelze najít konkrétní důvody pro jejich vymezení, přičemž se však jedná o významné zásahy do vlastnických práv fyzických osob.

Zahrádky zde fungují řadu let, chrání a rozvíjí přírodní a krajinné hodnoty, stabilizují a významně zlepšují mikroklimatické podmínky na území města a slouží k relaxaci.

Územní plán nikterak nezdůvodňuje, proč tyto pozitivní fenomény ruší a nahrazuje je převážně vegetačně i biologicky degradovanými plochami, které se v okolí nacházejí.

Jako vlastníci a pachtovatelé pozemků nesouhlasíme se zařazením do ploch změn K a Z

V ...Brně... dne... 23.06.2020

Podp

**nehodící se škrtněte*

Českého zahrádkářského svazu
Brno Bráfova
č.ev. 602047 IČ 605 540 61
616 00 Brno - Žabovřesky ①

MMB/0309598/2020

Připomínka

Vyhodnocení připomínky:

Pozemky v lokalitě Žabovřeské louky jsou pro realizaci městské a krajinné zeleně určeny dlouhodobě, již v aktuálně platném územním plánu. Současné využití území pro zahrádkářské účely je tedy dočasným využitím území. Plochy zeleně mají být veřejně přístupné. V této lokalitě jsou v Návrhu vymezeny také v souladu s projednaným konceptem územního plánu a i v souvislosti s protipovodňovými opatřeními, která ukládá řešit nadřazená územně plánovací dokumentace, ze které vyplývají požadavky i na realizaci územního systému ekologické stability. V ploše krajinné zeleně je zde navrženo regionální biocentrum ÚSES a v obou typech ploch zeleně vymezen retenční prostor řeky. Textová část odůvodnění uvádí, že omezení rozsahu těchto ploch by mělo negativní vliv na průběh povodně zejména v níže ležících úsecích toku, proto je tedy nutné jejich rozsah zachovat. Zachování rozlivu v nivě na plochách, kde je rozliv z hlediska stávajícího i budoucího využití území přípustný je ve veřejném zájmu. Pro zeleň je zde vymezeno předkupní právo P/Z/0017 a P/Z/0016 a pro vodohospodářství veřejně prospěšné stavby a opatření Vy/H/0031 a Vy/H/0032 (viz Výkres veřejně prospěšných staveb, asanací a opatření M 1:10000. Tento stav je výhledový. Před realizací ploch zeleně a protipovodňových opatření, které mohou proběhnout v dlouhodobém časovém horizontu, je třeba pozemky z pozice města majetkově vypořádat. Do té doby se předpokládá využití v souladu s obecnými podmínkami využití území (viz kap. 6.2. závazné textové části). V průběhu projednávání nicméně vplynula na základě námitek a připomínek potřeba opětovného prověření tématu zahrádkářských kolonií v Návrhu nového ÚPmB. Na základě podnětu určeného zastupitele bude tedy pořizovatelem udělen pokyn prověřit problematiku možnosti implementace zahrádkářské činnosti do ploch městské zeleně a v případě kladného vyhodnocení, doplnění příslušných regulativů pro plochy městské zeleně. K upravenému návrhu bude možné opětovně uplatnit námítky a připomínky.

Věcná podstata způsobů vypořádání předmětného podání zůstává nadále relevantní, přestože návrh nového územního plánu města Brna prošel přepracováním s ohledem na Pokyny ZMB z roku 2022 a byl uveden do jednotného standardu ÚPD dle stavebního zákona a jeho prováděcích předpisů. Výše uvedené texty je tedy nutno chápat také ve smyslu těchto úprav.

Pro informaci uvádíme, že vzhledem ke změně legislativy již návrh územního plánu nevymezuje veřejně prospěšné stavby na pozemky, pro které lze uplatnit předkupní právo.

Číslo MMB: NÁMITKA / PŘIPOMÍNKA

NÁZEV PROJEDNÁVANÉ ÚPD

Návrh územního plánu města Brna

Identifikační údaje podatele

Statutární město Brno

Doručeno: 30.06.2020

MMB/0309899/2020

listy: 1

přílohy:

druh:

li/sv:



mmb1es7739d33f

Fyzická osoba/právnícká osoba

Jméno, příjmení /
Název společnostiDatum narození/
Identifikační čísloTrvalé bydliště/
sídl

Jsem - nejsem*) občan města Brna

Jsem - nejsem*) vlastníkem pozemku/ů nebo stavby v ploše dotčené
navrhovanou změnou

Katastrální území LESNÁ, parc

Upřesnění obsahu námítky/připomínky

 K textové části Ke grafické části K procesu pořizování

Městská část

BRNO - SEVER

Katastrální území

LESNÁ, OBŘANY

Parcelní čísla pozemků (adresa,
doplnující popis lokality)PROPOJKA OBĚ
LOKALITA ob-1, ob-4, ob-5

Text námítky/připomínky včetně ZDŮVODNĚNÍ

přílohy:

 ano ne

Ob/1 PROPOJENÍ OBŘANY-LESNÁ

Nesouhlasím se zanesením sběrné komunikace Ob/1 Propojení Obřany – Lesná do nového ÚpmB

Odůvodnění:

- tato komunikace byla již součástí Záměru pořízení změny ÚpmB – 44. soubor. Byla v rámci pořizování Změny ÚP důvodně zamítnuta jak ve vyjádření zastupitelstev obou dotčených Městských částí Brno Maloměřice-Obřany i Brno-Sever, tak následně i komisí RMB (zamítavé vyjádření vydali náměstek primátora, OÚPR, KSUB i RMB). Propojka se tehdy také setkala s velkou nevolí obyvatel obou MČ. Do ZPZ ÚpmB nebyla zavedena. Musím dále podotknout, že od té doby nevznikly žádné nové okolnosti, které by měnily podmínky, trasování i plánovaný rozsah urbanizace navázaného území na tuto komunikaci; tedy důvody zamítnutí zůstávají ve své podstatě nezměněny i při současné situaci.

- pro relevantní rozhodnutí o tomto záměru není zpracována žádná studie o dopadu této plánované komunikace na životní prostředí, dopadech na dopravní situaci ve stávajících lokalitách u jejího zaústění a vyústění a dopadech na kvalitu bydlení stávajících obyvatel v oblastech dotčených touto komunikací, zejména ve vztahu k vzrůstu zátěže nadměrnou dopravou. Vzhledem k tomu, že má jít o páteřní komunikaci s klasifikací veřejně prospěšných staveb, dále jako jedinou (!) komunikaci obsluhující plánované rozsáhlé urbanizované území a s velmi problematickým zaústěním i vyústěním v lokalitách s těsně přiléhající bytovou zástavbou a s rodinnými domy a s přilehlým odpočinkovým parkem, je bez studie dopadu na životní prostředí a dopravu nezodpovědné tuto trasu zanášet do ÚP. Tato komunikace zvýší hlukovou a smogovou zátěž pro obyvatele přilehlých RD a bytovek nad snesitelnou mez. Enormní zvýšení dopravní zátěže je nasnadě, logicky naroste jak s

nárůstem počtu obyvatel z rozvojových lokalit podmíněných touto komunikací (Ob1, Ob4, Ob5) tak potenciálně natáhnout dopravu z přilehlých obcí (Bílovice nad Svitavou, Řícmanice, Kanice, Ochoz, Babice nad Svitavou), jelikož zvýší atraktivitu tohoto tranzitu. S tím mimochodem počítá i Návrh ÚP, který trasu Ob/1 považuje za dopravně odlehčující krajské komunikaci II. třídy.

- tato komunikace dle dokumentace návrhu ÚPmB podmiňuje urbanizaci rozvojových lokalit Ob-1, Ob-4 a Ob-5, které vřecnež o polovinu navyšují počet obyvatel v katastru obce (z cca 5400 na 8360) a rozšiřují urbanizovanou plochu o 43 ha. Tento velmi výrazný nárůst počtu obyvatel není předmětem žádné veřejnosti známé studie o dopadech na dopravní situaci v lokalitě a dopadech na kvalitu bydlení stávajících obyvatel. Jde o tak masivní nárůst počtu obyvatel závislých na jediné komunikaci, že lze předpokládat především jen dopady negativní (nesnesitelný dopravní ruch a výrazná negativní změna současného charakteru lokality).

Je nepřijatelné, aby nová komunikace, mající za cíl vytvoření nových příležitostí bydlení, takto silně degradovala úroveň bydlení obyvatel stávajících. Není zde dodržen princip proporcionality řešení - navrhovaná změna jednomu přináší užitek a druhému nepoměrnou škodu, což jde i proti požadavkům stavebního zákona (Cíle a Úkoly ÚP).

- zaústění i vyústění této komunikace je nevhodně navrženo i z důvodů plynulost provozu a kolizí, jelikož je tato trasa jedinou obslužnou komunikací plánovaného masivně urbanizovaného území, je velmi pravděpodobný čilý dopravní ruch a tedy i vznik dopravních problémů v obou jejích částech navazujících na stávající komunikace, jelikož obě jsou dopravně komplikované. Z ulice Fryčajova její zaústění prochází nejen blízkce navázanou obytnou částí, ale v těsné blízkosti napojovacího úseku se nachází zbrojnice s výjezdem dobrovolných hasičů, pokud nemá padnout část současného parku, bude muset její napojení být díky místním podmínkám v ostře sevřených zatáčkách, což má potenciál komplikací zpomalujících dopravní tok.

Vyústění do ulice Seifertova a napojení na VMO je též problematické a to ze dvou důvodů: Na ulici Seifertova je v návrhu ÚP plánováno protažení tramvajové trasy ze Štefánikovy čtvrtě až na ulici Haškova. To znamená zúžení současné čtyřproudové komunikace na dvouproudou a tedy navození situace, kdy je současně snížena kapacita sídlištního obchvatu a současně navýšena dopravní zátěž této komunikace připojením trasy Ob/1 z území s plánovaným počtem 2960 obyvatel a tranzitem z přilehlých obcí! Navíc vedením tramvajové trasy bude proměněn tvar křižovatky s ulicí Okružní, kde vznikne křižovatka tvaru „T“ namísto současného kruhového objezdu. Tím se prostupnost tohoto uzlu ještě sníží a zkomplikuje napojení na VMO. Je zde i problém samotného napojení tranzitu na VMO. V oblasti Seifertova/Okružní je možné napojení na okruh jen v jednom směru a to na Svitavy. Pro druhý směr je možné napojení jen přes ulici Generála Píky po ulici Okružní, kde se nachází frekventované objekty veřejné vybavenosti (poliklinika, lázně, sportovní hala, supermarket, obchodní dům). Je proto pravděpodobné, že v těchto místech vznikne vysoká koncentrace dopravy a nevyhnutelné přetížení lokality se vznikem kolizí. Je proto nasnadě, že účastníci silničního provozu nepojedou z nově navržené komunikace Ob/1 na dopravně přetíženou ulici Seifertovu, ale těsně před ní odbočí na ulici Soběšickou a dále Cacovickou až na křižovatku s VMO do Husovic, nebo pak ulicí Marie Majerové zpět pod sídliště Lesná a po ul. Merhautova dále do centra, protože to pro ně bude nejjednodušší a nejkratší způsob jak se dostat buď na VMO, nebo do centra města. Tato situace již částečně nastala po vybudování husovického tunelu, kdy doprava ze Soběšic, Útěchova a Lesné směřující na VMO, Líšeň, Olomouc a jih Brna nejede po Okružní (Seifertově) a tunelem dále, ale skutečně se po ul. Soběšické a Cacovické. Po výstavbě husovického tunelu tak již dnes obyvatelé ulice Soběšické a Marie Majerové trpí nadměrnou dopravou. Tento stav by se realizací navrhované komunikace Ob/1 enormně zhoršil.

- v příloze č.1. V hodnoticích kartách lokalit je uvedeno, že se počítá s tím, že trasa Ob/1 bude spolupůsobit jako odlehčující komunikace tranzitní dopravy, tedy se vlastně počítá s funkcí odvedení dopravy na Lesnou a ne jen s místní funkcí obslužné komunikace - z toho plyne, že obyvatelé stávajících přilehlých obytných lokalit v Obřanech, Lesné a Štefánikově čtvrti ponese skokové zhoršení hlukové a smogové zátěže, která je už v tomto čase neúnosná a budou těsně obklíčeni rušnými dopravními proudy.

- v dokumentaci návrhu ÚPmB jsou z hlediska klasifikace této komunikace vážné rozpory: na jedné straně je tvrzeno, že jde pouze o obslužnou komunikaci: „Textová část odůvodnění: Ob/1 Propojení Obřany – Lesná (sběrná komunikace) Tato dvoupruhová místní komunikace zajišťuje lokální dopravní vztahy mezi Lesnou a Obřany a slouží jako páteřní obsluha Rozvojových lokalit Ob-1 a Ob-4.“ Na straně druhé je vedena jako veřejně prospěšná stavba a počítá se s její funkcí odlehčovací (viz. Hodnoticí karty – Hlavní spolupůsobící skutečnosti, kde citují: „...dopravní koridor Ob/1, který zamezí průjezdu obyvatel přes rezidenční území Maloměřic a Obřan... realizace Ma/1 ve spolupůsobení s Ob/1, a to na snížení intenzity dopravy v centrální části Maloměřic a Obřan a snížení průjezdu především tranzitní dopravy...“ což nepokrytě znamená, že ÚP počítá s funkcí Ob/1 jako odlehčovací tranzitní komunikací. O tom ostatně vypovídá i způsob zákresu ve

O.4 SILNIČNÍ DOPRAVA – SCHÉMA, kde je zakreslena způsobem, který legenda klasifikuje jako Sběrná komunikace - Místní komunikace II. třídy

- v návrhu ÚPmB není uvedeno zdůvodnění, proč trasa Ob/1 je vedena tímto způsobem a proč nebyly zváženy a prověřeny jiné varianty trasování. Toto zavdává k postojí, že trasování nebylo řešeno koncepčně a že nebylo uvedeno zákonné zdůvodnění tohoto řešení.

- z výše uvedených důvodů je návrh komunikace Ob/1 Obřany-Lesná v rozporu s cíly územního plánování dle Stavebního zákona 183/2006 Sb., kde:

§ 18 Cíle územního plánování

(1) Cílem územního plánování je vytvářet předpoklady pro výstavbu a pro udržitelný rozvoj území, spočívající ve vyváženém vztahu podmínek pro příznivé životní prostředí, pro hospodářský rozvoj a pro soudržnost společenství obyvatel území a který uspokojuje potřeby současné generace, aniž by ohrožoval podmínky života generací budoucích.

(2) Územní plánování zajišťuje předpoklady pro udržitelný rozvoj území soustavným a komplexním řešením účelného využití a prostorového uspořádání území s cílem dosažení obecně prospěšného souladu veřejných a soukromých zájmů na rozvoji území.

- z výše uvedených důvodů je návrh komunikace Ob/1 Obřany-Lesná v rozporu s cíly a úkoly územního plánování dle Stavebního zákona 183/2006 Sb., kde:

§ 19 Úkoly územního plánování

(1) c) prověřovat a posuzovat potřebu změn v území, veřejný zájem na jejich provedení, jejich přínosy, problémy, rizika s ohledem například na veřejné zdraví, životní prostředí, geologickou stavbu území, vliv na veřejnou infrastrukturu a na její hospodárné využívání.

Z těchto důvodů považuji zavedení trasy jako nevyhovující řešení a navrhuji zamítnutí tranzitního propojení Ob/1 Gryčajova-Seifertova (Obřany-Lesná) v navrhované podobě.

Ob-1 Kamčatka, Ob-4 Výpustky, Ob-5 Nadlouč

Nesouhlasím se zanesením rozvojových lokalit Ob-1 Kamčatka, Ob-4 Výpustky, Ob-5 Nadloučí do nového Úpmb v navrhované podobě.

Odůvodnění:

- rozvojové plochy určené k rezidenční zástavbě jsou podmíněny realizací tranzitní komunikace Ob/1, která je svým trasováním i nevhodně navrženým zaústěním i vyústěním pro mne i stávající obyvatele i z výše uvedených důvodů nepřijatelná. Bez této komunikace nelze dle podmínění v návrhu ÚP plochy zastavět.

- plochy k zástavbě jsou v návrhu ÚP podmíněny realizací nové (kapacitně vyhovující pro stávající zástavbu + novou rozsáhlou zástavbu) kmenové stoky E19 vedoucí přes současně zastavěné území, což je realizačně velmi komplikované

- dojde ke zničení další části kulturního fenoménu zahrádkářských kolonií, což je v rozporu s požadavky Stavebního zákona § 18, odst. (4) *Územní plánování ve veřejném zájmu chrání a rozvíjí přírodní, kulturní a civilizační hodnoty území, včetně urbanistického, architektonického a archeologického dědictví. Přitom chrání krajinu jako podstatnou složku prostředí života obyvatel a základ jejich totožnosti.*

- území je majetkově nedosažitelné díky velkému množství majitelů parcel – majetková roztříštěnost

- lokality jsou předimenzované vzhledem k dopravní přístupnosti lokalit a potenciální enormní dopravní zátěže na přilehlé plochy bydlení. Velikost ploch není nikde řádně zdůvodněna a prověřena.

- v návrhu ÚPmB není uvedeno zdůvodnění, proč jsou lokality navrženy v této podobě a rozsahu a proč nebyly zváženy a prověřeny jiné varianty řešení těchto území. Toto zavdává k postojí, že návrh nebyl řešen koncepčně a že v návrhu ÚP nebylo uvedeno zákonné zdůvodnění tohoto řešení.

- Není zde dodržen princip proporcionality řešení - navrhovaná změna jednomu přináší užitek a druhému nepoměrnou škodu, což jde i proti požadavkům stavebního zákona (Cíle a Úkoly ÚP).

- z výše uvedených důvodů je návrh rozvojové plochy díky kontextu návrhu v rozporu s cílem územního plánování dle Stavebního zákona 183/2006 Sb., kde:

§ 18 Cíle územního plánování

(1) Cílem územního plánování je vytvářet předpoklady pro výstavbu a pro udržitelný rozvoj území, spočívající ve **vyváženém vztahu podmínek pro příznivé životní prostředí, pro hospodářský rozvoj a pro soudržnost společenství obyvatel území a který uspokojuje potřeby současné generace, aniž by ohrožoval podmínky života generací budoucích.**

(2) Územní plánování zajišťuje předpoklady pro udržitelný rozvoj území soustavným a komplexním řešením účelného využití a prostorového uspořádání území s cílem **dosažení obecně prospěšného souladu veřejných a soukromých zájmů na rozvoji území.**

Z těchto důvodů považuji zavedení trasy jako nevyhovující řešení a navrhuji zamítnutí rozvojové plochy Ob-1 Kamčatka, Ob-4 Výpustky, Ob-5 Nadloučí v navrhované podobě.

Veřejné projednání bylo prováděno v době koronavirové pandemie a proto se ho z obavy o zdraví zúčastnilo minimum občanů města Brna, což bylo konstatováno i ve sdělovacích prostředcích.

V BRNĚ dne 29.6.2020

Podpis:

*nehodící se škrtněte

MMB/0309899/2020

Připomínka č.1

Vyhodnocení připomínky:

V rámci podání je vysloven nesouhlas s komunikačním propojením Ob/1 Obřany - Lesná z důvodu např. nevratné devastace území, zvýšení hlučnosti a prašnosti, navýšení dopravní zátěže na Lesné a v Obřanech, likvidace rekreačního charakteru území, zásahu do zeleně.

V rámci Návrhu pro opakovaného veřejné projednání bude řešení upraveno a projednané vedení záměru Ob/1 vypuštěno. Rozvojové lokality Ob-1 a Ob-4 budou přeřazeny do územních rezerv. V území bude potvrzen stávající stav včetně vymezení koridoru veřejného prostranství ve stopě stávající obslužné komunikace, propojené kolem stávajícího garážového dvora do ulice Hlaváčovy.

Věcná podstata způsobů vypořádání předmětného podání zůstává nadále relevantní, přestože návrh nového územního plánu města Brna prošel přepracováním s ohledem na Pokyny ZMB z roku 2022 a byl uveden do jednotného standardu ÚPD dle stavebního zákona a jeho prováděcích předpisů. Výše uvedené texty je tedy nutno chápat také ve smyslu těchto úprav. Oproti původnímu vypořádání došlo ke změně řešení a rozvojové lokality i územní rezervy nebyly vymezeny.

Připomínka č.2

Vyhodnocení připomínky:

V námitce je vysloven nesouhlas s vymezením rozvojových lokalit Ob-1, Ob-4, Ob-5.

Na základě doporučení samosprávy města (určený zastupitel) k vypořádání námitek a připomínek doručených k projednanému Návrhu bude dán zpracovateli pokyn rozvojovou lokalitu Ob-5 v upraveném Návrhu ÚP zachovat a současně vyřadit rozvojové lokality Ob-1 a Ob-4 z Návrhu nového ÚP; v území budou ponechány pouze územní rezervy pro bydlení a funkční plochou veřejných prostranství bude vymezen koridor pro budoucí komunikaci pouze v úseku od ulice Seifertova do ulice Hlaváčkova a také koridor pro budoucí komunikaci pouze v úseku od ulice Fryčajova k ploše územní rezervy.

Věcná podstata způsobů vypořádání předmětného podání zůstává nadále relevantní, přestože návrh nového územního plánu města Brna prošel přepracováním s ohledem na Pokyny ZMB z roku 2022 a byl uveden do jednotného standardu ÚPD dle stavebního zákona a jeho prováděcích předpisů. Výše uvedené texty je tedy nutno chápat také ve smyslu těchto úprav. Oproti původnímu vypořádání došlo na pokyn UZ ke změně řešení a územní rezervy B-12 a B-13 nebyly vymezeny.

Statutární město Brno

Doručeno: 30.06.2020

MMB/0309914/2020

listy:1

přílohy:

druh:

lí/sv:



mmb1es7739d350

MAGISTRÁT MĚSTA BRNA
obor územního plánování a rozvoje

0309914
lo dne: 30-06-2020

MAGISTRÁT MĚSTA BRNA
Odbor územního plánování a rozvoje
Kounicova 67
601 67 Brno

7967

NÁMITKA / PŘIPOMÍNKA

NÁZEV PROJEDNÁVANÉ ÚPD

Návrh územního plánu města Brna

Identifikační údaje podatele

Fyzická osoba/právnícká osoba

Jméno, příjmení /
Název společnosti

Datum narození/
Identifikační číslo

Trvalé bydliště/
sídlo

Jsem - nejsem*) občan města Brna

navrhovanou změnou

Katastrální území LESNÁ, parc. č.

Úpřesnění obsahu námítky/připomínky

K textové části

Ke grafické části

K procesu pořizování

Městská část

BRNO - SEVER

Katastrální území

LESNÁ, OBŘANY

Parcelní čísla pozemků (adresa,
doplnující popis lokality)

PROPOJKA Ob1
LOKALITA Ob-1; Ob-4; Ob-5

Text námítky/připomínky včetně ZDŮVODNĚNÍ

přílohy:

ano

ne

1 Ob/1 PROPOJENÍ OBŘANY-LESNÁ 1

Nesouhlasím se zanesením sběrné komunikace Ob/1 Propojení Obřany – Lesná do nového ÚpmB

Odůvodnění:

- tato komunikace byla již součástí Záměru pořízení změny ÚpmB – 44. soubor. Byla v rámci pořizování Změny ÚP důvodně zamítnuta jak ve vyjádření zastupitelstev obou dotčených Městských částí Brno Maloměřice-Obřany i Brno-Sever, tak následně i komisí RMB (zamítavé vyjádření vydali náměstek primátora, OÚPR, KSUB i RMB). Propojka se tehdy také setkala s velikou nevolí obyvatel obou MČ. Do ZPZ ÚpmB nebyla zavedena. Musím dále podotknout, že od té doby nevznikly žádné nové okolnosti, které by měnily podmínky, trasování i plánovaný rozsah urbanizace navázaného území na tuto komunikaci; tedy důvody zamítnutí zůstávají ve své podstatě nezměněny i při současné situaci.

- pro relevantní rozhodnutí o tomto záměru není zpracována žádná studie o dopadu této plánované komunikace na životní prostředí, dopadech na dopravní situaci ve stávajících lokalitách u jejího zaústění a vyústění a dopadech na kvalitu bydlení stávajících obyvatel v oblastech dotčených touto komunikací, zejména ve vztahu k vzrůstu zátěže nadměrnou dopravou. Vzhledem k tomu, že má jít o páteřní komunikaci s klasifikací veřejně prospěšných staveb, dále jako jedinou (!) komunikaci obsluhující plánované rozsáhlé urbanizované území a s velmi problematickým zaústěním i vyústěním v lokalitách s těsně přiléhající bytovou zástavbou a s rodinnými domy a s přilehlým odpočinkovým parkem, je bez studie dopadu na životní prostředí a dopravu nezodpovědné tuto trasu zanášet do ÚP. Tato komunikace zvýší hlukovou a smogovou zátěž pro obyvatele přilehlých RD a bytovek nad snesitelnou mez. Enormní zvýšení dopravní zátěže je nasnadě, logicky naroste jak s

nárůstem počtu obyvatel z rozvojových lokalit podmíněných touto komunikací (Ob1, Ob4, Ob-5) tak potenciálně natáhnout dopravu z přilehlých obcí (Bílovice nad Svitavou, Řícmanice, Kanice, Ochoz, Babice nad Svitavou), jelikož zvýší atraktivitu tohoto tranzitu. S tím mimochodem počítá i Návrh ÚP, který trasu Ob/1 považuje za dopravně odlehčující krajské komunikaci II. třídy.

- tato komunikace dle dokumentace návrhu ÚPmB podmiňuje urbanizaci rozvojových lokalit Ob-1, Ob-4 a Ob-5, které více než o polovinu navýšují počet obyvatel v katastru obce (z cca 5400 na 8360) a rozšiřují urbanizovanou plochu o 43 ha. Tento velmi výrazný nárůst počtu obyvatel není předmětem žádné veřejnosti známé studie o dopadech na dopravní situaci v lokalitě a dopadech na kvalitu bydlení stávajících obyvatel. Jde o tak masivní nárůst počtu obyvatel závislých na jediné komunikaci, že lze předpokládat především jen dopady negativní (nesnesitelný dopravní ruch a výrazná negativní změna současného charakteru lokality).

Je nepřijatelné, aby nová komunikace, mající za cíl vytvoření nových příležitostí bydlení, takto silně degradovala úroveň bydlení obyvatel stávajících. Není zde dodržen princip proporcionality řešení - navrhovaná změna jednomu přináší užitek a druhému nepoměrnou škodu, což jde i proti požadavkům stavebního zákona (Cíle a Úkoly ÚP).

- zaústění i vyústění této komunikace je nevhodně navrženo i z důvodů plynulost provozu a kolizí, jelikož je tato trasa jedinou obslužnou komunikací plánovaného masivně urbanizovaného území, je velmi pravděpodobný čilý dopravní ruch a tedy i vznik dopravních problémů v obou jejích částech navazujících na stávající komunikace, jelikož obě jsou dopravně komplikované. Z ulice Fryčajova její zaústění prochází nejen blízce navázanou obytnou částí, ale v těsné blízkosti napojovacího úseku se nachází zbrojnice s výjezdem dobrovolných hasičů, pokud nemá padnout část současného parku, bude muset její napojení být díky místním podmínkám v ostře sevřených zatáčkách, což má potenciál komplikací zpomalujících dopravní tok.

Vyústění do ulice Seifertova a napojení na VMO je též problematické a to ze dvou důvodů: Na ulici Seifertova je v návrhu ÚP plánováno protažení tramvajové trasy ze Štefánikovy čtvrtě až na ulici Haškova. To znamená zúžení současné čtyřproudové komunikace na dvouproudou a tedy navození situace, kdy je současně snížena kapacita sídlištního obchvatu a současně navýšena dopravní zátěž této komunikace připojením trasy Ob/1 z území s plánovaným počtem 2960 obyvatel a tranzitem z přilehlých obcí! Navíc vedením tramvajové trasy bude proměněn tvar křižovatky s ulicí Okružní, kde vznikne křižovatka tvaru „T“ namísto současného kruhového objezdu. Tím se prostupnost tohoto uzlu ještě sníží a zkomplikuje napojení na VMO. Je zde i problém samotného napojení tranzitu na VMO. V oblasti Seifertova/Okružní je možné napojení na okruh jen v jednom směru a to na Svitavy. Pro druhý směr je možné napojení jen přes ulici Generála Píky po ulici Okružní, kde se nachází frekventované objekty veřejné vybavenosti (poliklinika, lázně, sportovní hala, supermarkety, obchodní dům). Je proto pravděpodobné, že v těchto místech vznikne vysoká koncentrace dopravy a nevyhnutelné přetížení lokality se vznikem kolizí. Je proto nasnadě, že účastníci silničního provozu nepojedou z nově navržené komunikace Ob/1 na dopravně přetíženou ulici Seifertovu, ale těsně před ní odbočí na ulici Soběšickou a dále Cacovickou až na křižovatku s VMO do Husovic, nebo pak ulicí Marie Majerové zpět pod sídliště Lesná a po ul. Merhautova dále do centra, protože to pro ně bude nejjednodušší a nejkratší způsob jak se dostat buď na VMO, nebo do centra města. Tato situace již částečně nastala po vybudování husovického tunelu, kdy doprava ze Soběšic, Útěchova a Lesné směřující na VMO, Líšeň, Olomouc a jih Brna nejede po Okružní (Seifertově) a tunelem dále, ale uskutečňuje se po ul. Soběšické a Cacovické. Po výstavbě husovického tunelu tak již dnes obyvatelé ulice Soběšické a Marie Majerové trpí nadměrnou dopravou. Tento stav by se realizací navrhované komunikace Ob/1 enormně zhoršil.

- v příloze č.1. V hodnoticích kartách lokalit je uvedeno, že se počítá s tím, že trasa Ob/1 bude spolupůsobit jako odlehčující komunikace tranzitní dopravy, tedy se vlastně počítá s funkcí odvedení dopravy na Lesnou a ne jen s místní funkcí obslužné komunikace – z toho plyne, že obyvatelé stávajících přilehlých obytných lokalit v Obřanech, Lesné a Štefánikově čtvrti ponесou skokové zhoršení hlukové a smogové zátěže, která je už v tomto čase neúnosná a budou těsně obklíčeni rušnými dopravními proudy.

- v dokumentaci návrhu ÚPmB jsou z hlediska klasifikace této komunikace vážné rozpory: na jedné straně je tvrzeno, že jde pouze o obslužnou komunikaci: „Textová část odůvodnění: Ob/1 Propojení Obřany – Lesná (sběrná komunikace) Tato dvoupruhová místní komunikace zajišťuje lokální dopravní vztahy mezi Lesnou a Obřany a slouží jako páteřní obsluha Rozvojových lokalit Ob-1 a Ob-4.“ Na straně druhé je vedena jako veřejně prospěšná stavba a počítá se s její funkcí odlehčovací (viz. I hodnoticí karty – I hlavní spolupůsobící skutečnosti, kde citují: „...dopravní koridor Ob/1, který zamezí průjezdu obyvatel přes rezidenční území Maloměřic a Obřan... realizace Ma/1 ve spolupůsobení s Ob/1, a to na snížení intenzity dopravy v centrální části Maloměřic a Obřan a snížení průjezdu především tranzitní dopravy...“ což nepokrytě znamená, že ÚP počítá s funkcí Ob/1 jako odlehčovací tranzitní komunikací. O tom ostatně vypovídá i způsob zákresu ve

O.4 SILNIČNÍ DOPRAVA – SCHÉMA, kde je zakreslena způsobem, který legenda klasifikuje jako Sběrná komunikace - Místní komunikace II. třídy

- v návrhu ÚPmB není uvedeno zdůvodnění, proč trasa Ob/1 je vedena tímto způsobem a proč nebyly zváženy a prověřeny jiné varianty trasování. Toto zavdává k postoji, že trasování nebylo řešeno koncepčně a že nebylo uvedeno zákonné zdůvodnění tohoto řešení.

- z výše uvedených důvodů je návrh komunikace Ob/1 Obřany-Lesná v rozporu s cíly územního plánování dle Stavebního zákona 183/2006 Sb., kde:

§ 18 Cíle územního plánování

(1) Cílem územního plánování je vytvářet předpoklady pro výstavbu a pro udržitelný rozvoj území, spočívající ve vyváženém vztahu podmínek pro příznivé životní prostředí, pro hospodářský rozvoj a pro soudržnost společenství obyvatel území a který uspokojuje potřeby současné generace, aniž by ohrožoval podmínky života generací budoucích.

(2) Územní plánování zajišťuje předpoklady pro udržitelný rozvoj území soustavným a komplexním řešením účelného využití a prostorového uspořádání území s cílem dosažení obecně prospěšného souladu veřejných a soukromých zájmů na rozvoji území.

- z výše uvedených důvodů je návrh komunikace Ob/1 Obřany-Lesná v rozporu s cíly a úkoly územního plánování dle Stavebního zákona 183/2006 Sb., kde:

§ 19 Úkoly územního plánování

(1) c) prověřovat a posuzovat potřebu změn v území, veřejný zájem na jejich provedení, jejich přínosy, problémy, rizika s ohledem například na veřejné zdraví, životní prostředí, geologickou stavbu území, vliv na veřejnou infrastrukturu a na její hospodárné využívání.

Z těchto důvodů považují zavedení trasy jako nevyhovující řešení a navrhuji zamítnutí tranzitního propojení Ob/1 Gryčajova-Seifertova (Obřany-Lesná) v navrhované podobě.

Ob-1 Kamčatka, Ob-4 Výpustky, Ob-5 Nadloučf

Nesouhlasím se zanesením rozvojových lokalit Ob-1 Kamčatka, Ob-4 Výpustky, Ob-5 Nadloučf do nového ÚpmB v navrhované podobě.

Odůvodnění:

- rozvojové plochy určené k rezidenční zástavbě jsou podmíněny realizací tranzitní komunikace Ob/1, která je svým trasováním i nevhodně navrženým zaústěním i vyústěním pro mne i stávající obyvatele i z výše uvedených důvodů nepřijatelná. Bez této komunikace nelze dle podmínění v návrhu ÚP plochy zastavět.

- plochy k zástavbě jsou v návrhu ÚP podmíněny realizací nové (kapacitně vyhovující pro stávající zástavbu + novou rozsáhlou zástavbu) kmenové stoky E19 vedoucí přes současně zastavěné území, což je realizačně velmi komplikované

- dojde ke zničení další části kulturního fenoménu zahrádkářských kolonií, což je v rozporu s požadavky Stavebního zákona § 18, odst. (4) *Územní plánování ve veřejném zájmu chrání a rozvíjí přírodní, kulturní a civilizační hodnoty území, včetně urbanistického, architektonického a archeologického dědictví. Přitom chrání krajinu jako podstatnou složku prostředí života obyvatel a základ jejich totožnosti.*

- území je majetkově nedosažitelné díky velkému množství majitelů parcel – majetková roztržitost

- lokality jsou předimenzované vzhledem k dopravní přístupnosti lokalit a potenciální enormní dopravní zátěže na přilehlé plochy bydlení. Velikost ploch není nikde řádně zdůvodněna a prověřena.

- v návrhu ÚPmB není uvedeno zdůvodnění, proč jsou lokality navrženy v této podobě a rozsahu a proč nebyly zváženy a prověřeny jiné varianty řešení těchto území. Toto zavdává k postoji, že návrh nebyl řešen koncepčně a že v návrhu ÚP nebylo uvedeno zákonné zdůvodnění tohoto řešení.

- Není zde dodržen princip proporcionality řešení - navrhovaná změna jednomu přináší užitek a druhému nepoměrnou škodu, což jde i proti požadavkům stavebního zákona (Cíle a Úkoly ÚP).

- z výše uvedených důvodů je návrh rozvojové plochy díky kontextu návrhu v rozporu s cílem územního plánování dle Stavebního zákona 183/2006 Sb., kde:

§ 18 Cíle územního plánování

(1) Cílem územního plánování je vytvářet předpoklady pro výstavbu a pro udržitelný rozvoj území, spočívající ve **vyváženém vztahu podmínek pro příznivé životní prostředí, pro hospodářský rozvoj a pro soudržnost společenství obyvatel území a který uspokojuje potřeby současné generace, aniž by ohrožoval podmínky života generací budoucích.**

(2) Územní plánování zajišťuje předpoklady pro udržitelný rozvoj území soustavným a komplexním řešením účelného využití a prostorového uspořádání území s cílem **dosažení obecně prospěšného souladu veřejných a soukromých zájmů na rozvoji území.**

Z těchto důvodů považuji zavedení trasy jako nevyhovující řešení a navrhuji zamítnutí rozvojové plochy Ob-1 Kamčatka, Ob-4 Výпустky, Ob-5 Nadloučf v navrhované podobě.

Veřejné projednání bylo prováděno v době koronavirové pandemie a proto se ho z obavy o zdraví zúčastnilo minimum občanů města Brna, což bylo konstatováno i ve sdělovacích prostředcích.

V BRNĚ dne 29.6.2020 Podpis: ...

*nehodící se škrtněte

MMB/0309914/2020

Připomínka č.1

Vyhodnocení připomínky:

V rámci podání je vysloven nesouhlas s komunikačním propojením Ob/1 Obřany - Lesná z důvodu např. nevratné devastace území, zvýšení hlučnosti a prašnosti, navýšení dopravní zátěže na Lesné a v Obřanech, likvidace rekreačního charakteru území, zásahu do zeleně.

V rámci Návrhu pro opakovaného veřejné projednání bude řešení upraveno a projednané vedení záměru Ob/1 vypuštěno. Rozvojové lokality Ob-1 a Ob-4 budou přeřazeny do územních rezerv. V území bude potvrzen stávající stav včetně vymezení koridoru veřejného prostranství ve stopě stávající obslužné komunikace, propojené kolem stávajícího garážového dvora do ulice Hlaváčovy.

Věcná podstata způsobů vypořádání předmětného podání zůstává nadále relevantní, přestože návrh nového územního plánu města Brna prošel přepracováním s ohledem na Pokyny ZMB z roku 2022 a byl uveden do jednotného standardu ÚPD dle stavebního zákona a jeho prováděcích předpisů. Výše uvedené texty je tedy nutno chápat také ve smyslu těchto úprav. Oproti původnímu vypořádání došlo ke změně řešení a rozvojové lokality i územní rezervy nebyly vymezeny.

Připomínka č.2

Vyhodnocení připomínky:

V rámci podání je uveden nesouhlas s navrženým vymezením ploch pro rozvoj v lokalitách Ob-1 a Ob-4 souvisejících s komunikací. Ob/1 a v lokalitě Ob-5

Na základě doporučení samosprávy města (určeného zastupitele) k vypořádání námitek a připomínek doručených k projednanému Návrhu bude dán zpracovateli pokyn na vyřazení rozvojových lokalit Ob-1 a Ob-4 z návrhu nového ÚP; v území budou ponechány pouze územní rezervy pro bydlení. Funkční plochou veřejných prostranství bude vymezen koridor pro budoucí komunikaci pouze v úseku od ulice Seifertova do ulice Hlaváčkova, a od ulice Fryčajova k ploše územní rezervy.

Tím je námítce částečně vyhověno.

Loklita Ob-5 Nadloučí zůstane v návrhu ÚP zachována.

Pokyny pro zpracování návrhu nového ÚPmB obsahovaly k lokalitě Ob-5 "Nadloučí" pokyn na vymezení územní rezervy z důvodu neexistence trasy silnice 43 na území města v územně plánovací dokumentaci. Zpracovatel přesto lokalitu vyznačil jako rozvojovou, pro rozvoj bydlení a městské zeleně. Trasa silnice 43 se v září 2020 schválenou 1. aktualizací ZUR JmK promítla do nadřazené územně plánovací dokumentace a nový ÚP bude na tuto skutečnost v další fázi upraveného návrhu ÚP, u systému silniční dopravy reagovat. (Pomíne tím podstatný důvod pro vymezení více území v městě Brně jako územní rezervy a úkolem zpracovatele bude posoudit, které územní rezervy bude aktivovat.)

ZUR JmK městu Brnu zároveň ukládají řešit v územním plánu trasu silničního obchvatu MČ, tím bude cílové řešení rozvoje MČ pro bydlení provázáno s obchvatovou komunikací, která dopravnímu zatížení MČ odlehčí. Lokalita "Nadloučí" byla již při projednání nového ÚP kladně vyhodnocena z hlediska záboru zemědělského půdního fondu.

Není důvodné tuto lokalitu Ob-5 převádět do územních rezerv: cílové řešení území dle ÚP bude obsahovat komplexní řešení rozvoje bydlení včetně nezbytného rozvoje dopravní infrastruktury. Případné podmínky pro využití lokality ve vztahu k řešení dopravní obsluhy na území MČ vyplynou z Vyhodnocení vlivů na udržitelný rozvoj území (posouzení SEA) upraveného Návrhu nového ÚP.

Věcná podstata způsobů vypořádání předmětného podání zůstává nadále relevantní, přestože návrh nového územního plánu města Brna prošel přepracováním s ohledem na Pokyny ZMB z roku 2022 a byl uveden do jednotného standardu ÚPD dle stavebního zákona a jeho prováděcích předpisů. Výše uvedené texty je tedy nutno chápat také ve smyslu těchto úprav.

Vyhodnocení doplňujeme o informaci, že v Návrhu nového UP 2024 v daném území došlo na základě konkrétního požadavku určeného zastupitele Ing. arch. Petra Bořeckého, radního pro územní plánování, který u pořizovatele uplatnil dopisem ze dne 18.9.2023, k vypuštění územních rezerv B-12 a B-13 (původní rozvojová lokalita Ob-4 a Ob-1 Obrány).

Došlo dne: 30-06-2020

Č.j. MMB: 0309963

Přil.:

MAGISTRÁT MĚSTA BRNA
Odbor územního plánování a rozvoje
Kounicova 67
601 67 Brno

NÁMITKA

NÁZEV PROJEDNÁVANÉ ÚPD

Návrh územního plánu města Brna
(ÚPMB)

Identifikační údaje podatele

Statutární město Brno

Doručeno: 30.06.2020

MMB/0309963/2020

listy: 1

přílohy:

druh:

l/sv:



mmb1es7739d385

Fyzická osoba/právnícká osoba

Jméno, příjmení /
Název společnosti

Datum narození/
Identifikační číslo

Trvalé bydliště/
sídlo

Jsem - nejsem*) občan města Brna

Jsem - nejsem*) vlastníkem pozemku/ů nebo stavby v ploše dotčené
navrhovanou změnou

Upřesnění obsahu námítky

K textové části

Ke grafické části

K procesu pořizování

Městská část

Brno - Žebětín

Katastrální území

Žebětín

Parcelní čísla pozemků (adresa,
doplňující popis lokality)

Text námítky včetně ZDŮVODNĚNÍ

přílohy:

ano

ne

Zn-12 (Křivá borovice)

Změna dle připravovaného ÚPMB: veřejné pohřebiště, s předkupním právem

Celková plocha: 7,2 ha

Současné využití: zemědělský půdní fond (třída II. ochrany)

Jako [redacted] k.ú. Žebětín nesouhlasím s navrhovanou změnou lokality a požaduji její ponechání v ploše zemědělské. Dotčený pozemek (stejně jako celá lokalita) je ze strany vlastníka již dlouhou řadu let propachtován k zemědělskému využití. Zatížením pozemku předkupním právem a určením plochy pro realizaci pohřebiště v rozporu s jeho současným užíváním i s vůlí vlastníka dojde k porušení jeho práv. Stanovením budoucího plánovaného využití pozemku zpracovatel územního plánu otevřel cestu k realizaci určitých záměrů rozporných s právem vlastníka na užívání pozemku v souladu s jeho vůlí a současným funkčním využitím.

Požaduji vyjmutí této plochy z plánu rozvojových aktivit a navrhuji ponechat v režimu současného využití, tj. zemědělská plocha. Samotné umístění této rozvojové lokality doslova na „zelené louce“ a specifikace způsobu využití „veřejné pohřebiště“ (tzn. včetně možné přidružené zástavby sociální zázemí, obřadní síně, parkoviště) – přináší do dosud zcela nezastavěného území nebezpečný precedens zastavitelnosti a je v rozporu s principy definovanými v rámci Vyhodnocení vlivů návrhu ÚPmB na udržitelný rozvoj, tj. omezení záborů ZPF a expanze do volné krajiny.

Na veřejném 20. zasedání Zastupitelstva městské části Brno-Žebětín konaného dne 10. 6. 2020 při příležitosti představení návrhu ÚPmB zazněla z úst starosty městské části Brno-Žebětín Ing. Víta Berana informace, že na základě jednání se Správou hřbitovů města Brna je kapacita hřbitova výhledově dostačující. Jako rezerva slouží parcela č. 1461/9, proto navrhujeme zachovat rozšíření stávajícího hřbitova tímto směrem. Sousední parcela č. 1461/12 je v návrhu ÚPmB nově zahrnuta pod označení Bv/3 jako plocha stavební, přičemž ve stávajícím ÚP je vedena jako plocha městské zeleně. Požadujeme, aby uvedená plocha byla nadále využita dočasně k rekreaci místních obyvatel (hřiště, psí výběh apod.) výhledově jako ochranné pásmo hřbitova, tj. označena jako veřejná zeleň.

Odůvodnění

Navrhovaná změna v rozvojovou plochu určenou k jinému účelu je v rozporu se zákonem č. 334/1992 Sb., o ochraně zemědělského půdního fondu (dále jen „ZOZPF“). Podle ustanovení § 4 odst. 1 ZOZPF je *pro nezemědělské účely nutno použít především nezemědělskou půdu, nezastavěné a nedostatečně využitě pozemky v zastavěném území nebo na nezastavěných plochách stavebních pozemků* atd. Dále citované ustanovení zakotvuje podmínky, za jakých lze v nezbytném případě odnětí zemědělské půdy ze ZPF provést, přičemž za nezbytný případ ustanovení § 4 odst. 2 považuje zejména neexistenci ploch uvedených v odst. 1, tj. nezemědělskou půdu, nezastavěné a nedostatečně využitě pozemky v zastavěném území atd. na území obce, na kterém má být záměr, který se dotýká zemědělského půdního fondu realizován, případně na území dvou nebo více obcí, jedná-li se o záměr, který přesahuje území obce.

Dále je nutno vzít v potaz skutečnost, že půda v předmětné lokalitě má vysoce produkční schopnosti – spadá do II. třídy ochrany ZPF a tuto lze ze ZPF odnímat jen zcela výjimečně a to za předpokladu obhajitelného a nezbytného veřejného zájmu, přičemž by se musela prokázat neexistence jiných nezemědělských ploch, a to nejen v rámci městské části Žebětín, neboť plocha je dle odůvodnění návrhu ÚPmB navržena s nadmístním významem.

Ustanovení § 5 ZOZPF ukládá pořizovatelům a projektantům územně plánovací dokumentace a územně plánovacích podkladů povinnost *řídít se zásadami ochrany ZPF (§ 4), navrhnout a zdůvodnit takové řešení, které je z hlediska ochrany ZPF nejvhodnějších. Přitom musí vyhodnotit předpokládané důsledky navrhovaného řešení na ZPF, a to zpravidla ve srovnání s jiným možným řešením.* Tak tomu ovšem v případě navrhované změny nebylo, neboť nebyly prověřeny jiné možné varianty.

Předmětná lokalita má dle návrhu sloužit jako veřejné pohřebiště. V městské části Žebětín se již jedno pohřebiště nachází, nedávno bylo rozšířeno a další dostatečné kapacity a rezervy jsou k dispozici. Skutečností je, že žebětínský hřbitov je využíván i jinými městskými částmi (Bystrc, Kohoutovice), neboť tyto městské části žádná pohřebiště nemají. Nedostatek pohřebišť, pokud existuje, by se měl řešit hledáním vhodných a nevyužívaných pozemků primárně v těchto městských částech. Takové řešení by v návaznosti na stávající infrastrukturu a dopravní limity nezvýšilo nároky na individuální osobní dopravu a bylo by v intencích proklamovaného “města krátkých vzdáleností”

Požadavky na další občanskou vybavenost jsou důsledkem dlouhodobého trendu v územním plánování, který podporuje odliv obyvatel z centrální části města a jejich přesun do okrajových městských částí. Tento migrační proces se nevyhnul ani Žebětínu, který se mezi roky 2001-2011 stal nejrychleji rostoucí městskou částí. V roce 2001 zde žilo 2070 obyvatel, v roce 2011 již 3576 a k 1. 1. 2019 zde bylo evidováno 4692 osob (viz www.ruraldevelopment.cz, www.zebetin.cz). V důsledku velkorysého rozvoje na okraji města pak rostou nároky na občanskou vybavenost (např. školy, kterých je přitom v centru města dostatek), k čemuž jsou v okrajových částech, vyznačujících se dosud přírodě blízkým venkovským charakterem, opět zabírány plochy ZPF. Při takovém způsobu územního plánování, tj. předimenzování rozvojových ploch, pak nemůže být respektován princip trvale udržitelného rozvoje.

V Brně dne 25.6.2020

Podp

MMB/0309963/2020

Připomínka

Vyhodnocení připomínky:

Pro dokladování transparentnosti procesu vyhodnocení podání je uvedeno také mezitímní odůvodnění:

Vymezení rozvojové plochy Zn-12 "U Křivé borovice" pro veřejnou občanskou vybavenost se specifikací veřejné pohřebiště vychází z varianty č. 1 Konceptu připravovaného ÚPmB, která byla upravována na základě Pokynů pro vypracování návrhu ÚPmB. Pokyny pro zpracování Návrhu ÚPmB schválilo Zastupitelstvo města Brna usnesením č. ZM7/3871 na zasedání konaném dne 19. 6. 2018. Z hlediska výrazného nárůstu obyvatel v městských částech Bystrc a Žebětín považuje Správa hřbitovů města Brna vymezení nového veřejného pohřebiště, vzhledem k omezeným kapacitám stávajících veřejných pohřebišť, jako velmi potřebné.

Dle požadavku dotčeného orgánu OŽP MMB bude dán pokyn do karty lokality pro doplnění podmínky na návrh opatření pro migraci obojživelníků při realizaci předemtného záměru – veřejného pohřebiště.

Pozemek parc. č. 1461/12 k. ú. Žebětín v majetku smB, dle platného ÚPmB návrhová plocha městské zeleně, funkční typ – hřbitovy (ZH), pro rozvoj hřbitova, byla ve všech variantách Konceptu správně (tj. v souladu se stavebním zákonem) vymezena jako stavební plocha pro rozvoj hřbitova v rámci návrhové funkce veřejné vybavenosti – specifikace hřbitovy. Při projednání Návrhu nového ÚP v roce 2020 neuplatnil k navržené stabilizované ploše B/v3 na tomto pozemku a jeho ponechání pro rozvoj hřbitova žádný požadavek věcně příslušný OŽP MMB, ani Správa hřbitovů mB.

Pozemek je využíván pro volnočasové aktivity. Pokud není jeho potřeba pro rozvoj hřbitova aktuální, upřednostňuje pořizovatel jeho ponechání jako plocha městské zeleně – de facto v kontinuitě základní urbanistické funkce dle platného ÚPmB. vyjádří se tím také koncepcí ploch veřejných prostranství na území MČ, zde navíc v přímém kontaktu v lokalitě s bytovou zástavbou a větší hustotou obyvatel.

Konečné rozhodnutí o námitce a odůvodnění tohoto rozhodnutí se vztahuje k výslednému řešení Návrhu nového ÚPmB:

Plocha veřejného pohřebiště vyznačená v rozvojové lokalitě Zn-12 "U Křivé borovice" vycházela z varianty I konceptu, potvrzené pokyny pro zpracování Návrhu ÚPmB, které schválilo Zastupitelstvo města Brna usnesením č. ZM7/3871 na zasedání konaném dne 19. 6. 2018. Určený zastupitel RNDr. Filip Chváta, PhD. dle § 53 odst. (1) stavebního zákona vzhledem k množství nesouhlasných námitek uplatnil v procesu vyhodnocování výsledků projednání dopisem č.j. MMB/0477610/2021 ze dne 13.9.2021 na základě doporučení RMB R8/168 konané dne 1. 9. 2021 podnět na zohlednění místních zájmů MČ Brno-Žebětín, a to vypustit rozvojovou lokalitu Zn-12. Městské části jsou dle Statutu města Brna oprávněny uplatňovat právo na místní samosprávu ve specifickém režimu prostřednictvím vyjádření k projednávaným územně plánovacím dokumentacím. Plocha veřejné vybavenosti určená pro hřbitov v lokalitě Zn-12 tak byla na základě veřejného projednání nahrazena územní rezervou a rozvojová lokalita byla vypuštěna.

Pozemek parc. č. 1461/12 k. ú. Žebětín v majetku smB, dle platného ÚPmB návrhová plocha městské zeleně, funkční typ – hřbitovy (ZH), pro rozvoj hřbitova, byla ve všech variantách Konceptu správně (tj. v souladu se stavebním zákonem) vymezena jako stavební plocha pro rozvoj hřbitova v rámci návrhové funkce veřejné vybavenosti – specifikace hřbitovy. Při projednání Návrhu nového ÚP v roce 2020 neuplatnil k navržené stabilizované ploše B/v3 na tomto pozemku a jeho ponechání pro rozvoj hřbitova žádný požadavek věcně příslušný OŽP MMB, ani Správa hřbitovů mB.

Pozemek je využíván pro volnočasové aktivity. Pokud není jeho potřeba pro rozvoj hřbitova aktuální, upřednostňuje pořizovatel jeho ponechání jako plocha městské zeleně – de facto v kontinuitě základní urbanistické funkce dle platného ÚPmB. vyjádří se tím také koncepcí ploch

veřejných prostranství na území MČ, zde navíc v přímém kontaktu v lokalitě s bytovou zástavbou a větší hustotou obyvatel.

Věcná podstata způsobů vypořádání předmětného podání se mění, a to i ve vazbě na skutečnost, že návrh nového územního plánu města Brna prošel přepracováním s ohledem na Pokyny ZMB z roku 2022 a byl uveden do jednotného standardu ÚPD dle stavebního zákona a jeho prováděcích předpisů, tj. výše uvedené texty je nutno chápat ve smyslu těchto úprav.

Na základě Pokynu určeného zastupitele Ing. arch. Petra Bořeckého doručeného dopisem č.j. MMB/0538763/2023 ze dne 22.11.2023 došlo k zpracovatelem prověření možnosti vypuštění územní rezervy pod ozn- V-8 pro veřejnou vybavenost - sektorový hřbitov a k prověření využití území pro individuální rekreaci z důvodů, že je toto využití v území považováno za vhodnější. Na základě výsledků prověření zpracovatelem došlo k úpravě Návrhu nového ÚPmB 2024 a to tak, že územní rezerva V-8 byla vypuštěna bez náhrady a v předmětném území byla za účelem posílení individuální rekreace vymezena nová plocha pro rekreaci jinou (RX). Bylo tak ustoupeno od sledovaného veřejného zájmu v území, který naplňoval požadavky zadání a Návrh nového ÚPmB tak zůstává v tomto sektoru města bez řešení. Pro naplnění této potřeby, která ze zákona o pohřebnictví spadá pod samostatnou působnost města, bude nutné zadat novou vyhledávací studii.

7878

MAGISTRÁT MĚSTA BRNA
Odbor územního plánování a rozvoje
Došlo dne: 30-06-2020
Č.j. MMB: 0309965
Příl.:

MAGISTRÁT MĚSTA BRNA
ODBOR ÚZEMNÍHO PLÁNOVÁNÍ
A ROZVOJE

Statutární město Brno
Doručeno: 30.06.2020
MMB/0309965/2020
listy: 1 přílohy:
druh: 1 /sv:

PODÁNÍ K NÁVRHU

Návrh Územního plánu města Brna



mmb1es7739d38a

Podatel	
Typ subjektu:	Fyzická osoba
Příjmení, jméno:	
Adresa / sídlo:	
Kontakt:	

1

1

Přípomínka	<p>Dostupné malé obchody</p> <p>Návrh ÚPmB obsahuje začlenění maloobchodu do většiny stavebních ploch, zároveň maloobchod nedostatečně reguluje a v rozporu s deklarovanou koncepcí nepodporuje rozptýlenou síť dobře dostupných maloobchodů jako součást města krátkých vzdáleností. Navrhují proto, aby:</p> <ul style="list-style-type: none"> • využití pro maloobchod v plochách pro bydlení (B), smíšených obytných (C) a v plochách komerční vybavenosti (W) bylo omezeno prodejní plochou do 400 m2 a počtem parkovacích stání do 10, • využití pro maloobchod v plochách smíšených obytných (C) a plochách komerční vybavenosti (W) bylo do 1.000 m2 prodejní plochy a bylo podmíněno realizací v patrových objektech s polyfunkčním využitím a při současném integrování parkování o max. 30 parkovacích stáních, • využití pro maloobchod v plochách veřejné vybavenosti (V), plochách výroby a skladování (P) a plochách lehké výroby (E) bylo podmíněně přípustné do 200 m2 prodejní plochy, pokud není realizován v samostatném objektu.
-------------------	--

2

2

Přípomínka	<p>Podpora pěší a cyklo dopravy</p> <p>ÚPmB nevyužívá dostatečně možnosti usnadnění výstavby cyklistické infrastruktury, a to mj. tím, že by požadoval napojení rozvojových lokalit na síť komunikací pro nemotorovou dopravu, klíčové cyklostezky vymezil jako veřejně prospěšné stavby či definoval místa a zařízení k bezpečnému parkování kol na klíčových přestupních uzlech. Navrhují proto, aby:</p> <ul style="list-style-type: none"> • hlavním využitím ploch dopravní infrastruktury (D) bylo i využití pro pěší a cyklistickou dopravu, • povinnou součástí navrhovaných pozemních komunikací definovaných jako sběrné byly stavebně oddělené koridory zvláště pro cyklistickou dopravu a pěší dopravu, • všechny lokality s počtem reálných nebo očekávaných uživatelů nad 1.500 osob obsahovaly v kartě lokality podmínku stanovující, že výstavbu v lokalitě je možné zahájit až po vybudování dopravního propojení lokality se všemi sousedícími městskými částmi samostatnými cyklostezkami a chodníky, a to stavebně oddělenými od motorové dopravy a vedenými ve směrově i výškově nejpříjemnější stopě, • grafická část ÚPmB 2.2 Souhrnný výkres dopravy obsahovala také síť páteřních cyklostezek (zejména těch sloužících k propojení jednotlivých městských částí s centrem města nebo jednotlivých městských částí mezi sebou), nikoliv pouze cyklotrasy, • páteřní cyklostezky tam, kde jejich realizaci brání chybějící veřejný pozemek, byly vymezeny jako veřejně prospěšné stavby, • u klíčových železničních stanic a konečných tramvaje (například žel. stanice a zastávky Brno hl.n., Slatina, Chřlce, Starý Lískovec, Řečkovice a Královo Pole, konečné tramvaje Obřany, Líšeň - Holzova, Kamechy, Bosonohy, Přizřenice) byla stanovena podmínka vybudování kapacitních míst a zařízení k bezpečnému odkládání jízdních kol (bike and ride) a tam, kde jejich realizaci brání chybějící veřejný pozemek, byly vymezeny jako veřejně prospěšné stavby.
-------------------	---

5

5

Přípomínka	Veřejný prostor V zájmu zvýšení využitelnosti veřejných prostranství pro pěší, cyklisty i zeleň by měl ÚPmB u novostaveb stanovit povinnost umístění odstavných stání mimo veřejná prostranství (tj. stání pro odstavení vozidla v době, kdy se nepoužívá). V oblastech s dobrou dostupností veřejnou dopravou je pak potřeba přizpůsobit minimální počet odstavných a parkovacích stání. Navrhuji proto, aby v kap. 4.1 Dopravní infrastruktura bylo stanoveno, že: <ul style="list-style-type: none">• odstavná stání se v zastavitelných plochách a v případě novostaveb ve stabilizovaných plochách zřizují mimo veřejná prostranství a s výjimkou rodinných domů v podzemních podlažích budov,• v místech dobré dostupnosti kolejové dopravy pěší docházkou (ve vzdálenosti do 150 metrů) se součinitel vlivu stupně automobilizace redukuje na poloviční hodnotu součinitele příslušného pásma.
-------------------	---

Připomínka

Ochrana zeleně

Návrh ÚPmB vágně a nedostatečně stanovuje zastoupení zeleně v různých funkčních typech ploch. Také oslabuje ochranu malých, ale významných ploch zeleně ve stabilizovaných plochách tím, že je absorbuje do jiných funkčních typů ploch. Návrh ÚPmB nezajišťuje dostatečnou ochranu přírodně cenných území, ani dostatečné vytváření prostoru pro zeleň v nové zástavbě, a to včetně ochrany nových ploch k bydlení před zátěží ze sousedních ploch výroby a skladování.

Navrhují proto, aby:

- územní plán definoval koeficient zeleně (KZ), a to následovně:

Koeficient zeleně (KZ) udává poměr nezpevněné plochy osázené vegetací a umožňující vsakování dešťové vody na terénu vůči ploše pozemku. KZ je závazný jak pro disponibilní pozemek pro stavební záměr, tak pro celou jednotlivou funkční plochu. Do koeficientu lze jako nezpevněnou plochu osázenou vegetací náhradním způsobem započítat:

- 1/3 plochy osazených a funkčních vegetačních střech o mocnosti souvrství do 0,3 m,
- 1/2 plochy osazených a funkčních vegetačních střech o mocnosti souvrství nad 0,3 m,
- 80 % plochy osazených a funkčních vegetačních střech o mocnosti souvrství nad 1 m,
- plochu povrchu umožňujícího plnohodnotné vsakování okolo vzrostlých stromů ve zpevněných plochách (mříž, půda, půda s mulčem; nikoli dlažba atp.),
- 5 m² za každý strom ve zpevněné ploše s malou korunou (druh/kultivar s celkovou výškou do 8 m v dospělosti) a dostatečným objemem prokořenitelného prostoru,
- 20 m² za každý strom ve zpevněné ploše se střední korunou (druh/kultivar s celkovou výškou do 15 m v dospělosti) a dostatečným objemem prokořenitelného prostoru,
- 40 m² za každý strom ve zpevněné ploše s velkou korunou (druh/kultivar s celkovou výškou nad 15 m v dospělosti) a dostatečným objemem prokořenitelného prostoru,
- 5 m² za každý běžný metr fasád upravených a využitých pro pnutí popínavých dřevin nebo treláží či pergol na ozeleněných střechách při zajištění dostatečného prokořenitelného prostoru pro dané dřeviny.

Náhradním způsobem je možné započtením nahradit pouze:

- 1/4 požadované plochy KZ v případě samostatně stojících rodinných domů,
- 1/2 požadované plochy KZ u ostatních staveb,
- celou požadovanou plochu pouze výjimečně ve stávající kompaktní blokové zástavbě ve stabilizovaných plochách tam, kde jiným způsobem prokazatelně není možné dosáhnout existujícího urbanistického charakteru (např. v zástavbě nároží bloků a v případě nerovnoměrné parcelace)

- koeficient zeleně byl pro jednotlivé struktury zástavby stanoven následovně:

- kompaktní: 0,3 pro stabilizované plochy a 0,5 pro zastavitelné plochy
- volná: 0,6
- rezidenční nízkopodlažní: 0,5
- areálová: 0,4
- omezená: 0,8
- plochy bez zástavby: 0,9

- plochy nad 2 000 m², které byly definovány územním plánem z r. 1994 jako plochy zeleně (ZP či ZO) a které jsou v Návrhu ÚPmB součástí jiných typů ploch, byly vymezeny jako samostatné plochy městské zeleně (Z); jedná se např. o plochy kolem Komenského nám. (Červeného kostela), alej na tř. Kpt. Jaroše, vnitroblok u mateřské školy Chodská 15 a desítky dalších zelených pláček, parčíků či vnitrobloků,

- byly v hlavním výkresu vymezeny plochy přírodní se způsobem využití podle § 16 vyhlášky č. 501/2006 Sb., o obecných požadavcích na využívání území, zejména biocentra, zvláště chráněná území, evropsky významné lokality a registrované významné krajinné prvky, a tím byla zajištěna jejich ochrana,

- v kartách lokalit, kde sousedí plochy pro výrobu (E - plochy lehké výroby, P - plochy výroby a skladování) a plochy pro bydlení (B - plochy bydlení, C - plochy smíšené obytné), byla doplněna podmínka předchozí či souběžné realizace pásu izolační zeleně (vzrostlé zeleně o pásu šířky min. 10 m nebo rozloze min. 20 % rozlohy plochy výroby) podél sousedících hranic těchto ploch,

- v obecných zásadách technické infrastruktury bylo stanoveno, že při návrhu tras technické infrastruktury budou sítě sdružovány do koridorů pro dosažení účelného prostorového uspořádání a vytvoření prostoru pro realizaci modrozelené infrastruktury v uličním profilu; a dále, že v územích, která nejsou v současné době plynofikována, mají ostatní vedení a prvky modrozelené infrastruktury prioritu před budováním nového nízkotlakého rozvodu plynu.

3

Přípomínka

Hospodaření s dešťovou vodou

Vsakování dešťové vody všude tam, kde to je možné, můžeme docílit zdravějšího vodního režimu a zmenšení efektu tepelného ostrova.

Navrhují proto, aby:

- do obecných zásad odkanalizování bylo doplněno, že veškeré zastavitelné plochy a plochy přestaveb budou odkanalizovány oddílným systémem kanalizace a bude na nich důsledně vyžadováno hospodaření se srážkovými vodami následovně: srážkové vody budou buď zadržovány s následným sekundárním využitím anebo vsakovány na vlastním pozemku stavby nebo v jejím okolí; pouze pokud to podloží prokazatelně neumožňuje, mohou být dešťové vody vypouštěny do vodoteče nebo dešťové kanalizace, přičemž v těchto případech budou před vypouštěním brzděny v retenčních nádržích. Srážkové vody z veškerých zpevněných ploch veřejných prostranství budou vsakovány, pouze pokud to podloží prokazatelně neumožňuje, mohou být vypouštěny do vodoteče nebo dešťové kanalizace, přičemž v těchto případech budou před vypouštěním brzděny v retenčních nádržích.

3

V *BRNO* dne *1.6.2020*

Podpis

Vyplněný formulář zašlete na níže uvedenou adresu:

Magistrát města Brna, Odbor územního plánování a rozvoje, Kounicova 67, 601 67 Brno

MMB/0309965/2020

Připomínka č.1

Vyhodnocení připomínky:

Podatel požaduje, aby v plochách bydlení, smíšených obytných a komerční vybavenosti byla omezena velikost prodejní plochy na 400 m² a počet parkovacích míst na 10 stání. Při realizaci integrovaného parkování do 30 stání pak v rámci patrových objektů v plochách komerční vybavenosti a v plochách smíšených obytných podmíněn připustit až 1 000 m² prodejní plochy. V plochách veřejné vybavenosti, výroby a skladování a lehké výroby podmíněně připustit 200 m² prodejní plochy, pokud není maloobchod realizován v samostatném objektu. Mezi docházkovou vzdáleností maloobchodu a maximální velikostí prodejní plochy maloobchodu nelze spatřovat příčinnou souvislost. Stanovení maximální velikosti prodejní plochy nepředurčuje vzdálenost mezi jednotlivými prodejny. Snížení maximální velikosti prodejní plochy nezaručuje zlepšení časové dostupnosti maloobchodu. Pro dostupnost maloobchodu je proto podstatnější adekvátní rozmístění ploch s rozdílným způsobem využití, které umístění maloobchodu umožňují. Stanovení dané maximální velikosti prodejních ploch (a případné stanovení podmínek pro jejich umístění) je věcí odborného posouzení zpracovatele návrhu územního plánu, které vychází z reálií a odborné úvahy (viz např. plochy C). Obecně lze konstatovat, že požadavek na vyloučení maloobchodu s prodejní plochou větších než 400 resp. 1000 m² plochy nepřiměřeně zhoršuje podmínky pro vyváženou a rozmanitou síť maloobchodu, a to zejména pro ty skupiny zákazníků s rozdílnými vzorci nákupního chování, které prodejny většího plošného formátu preferují, což je v konečném důsledku v rozporu s koncepcí krátkých vzdáleností, na kterou je poukazováno. Požadavek na přísné omezení prodejní plochy nepřiměřeně snižuje potenciál k tomu určených ploch, tj. zejména ploch obytně smíšených (C) a ploch komerční vybavenosti (W). V neposlední řadě je také nutné nastavením regulativů sledovat požadavek zadání územního plánu na vytvoření široké škály možností a forem komerce v rovnoměrném zastoupení na území města.

Při hodnocení přísnosti regulativu určujícího maximální velikost prodejních ploch je nutné mít na zřeteli také ustanovení návrhu územního plánu, které stanoví, že „prodejní plochou se rozumí hrubá podlažní plocha maloobchodního zařízení, kde při prodeji zboží dochází ke kontaktu se zákazníkem (nikoli tedy sklady, komunikace, související administrativní plochy ani nezbytná příslušenství). Maloobchodním zařízením se pak v tomto kontextu rozumí jedna prodejna nebo soubor všech prodejen v rámci jednoho záměru nebo v rámci jednoho funkčně propojeného celku, popř. jako součást též plocha vně prodejny, navazující na budovu a sloužící k výše popsanému způsobu využití.“ Z výše uvedeného plyne, že je-li v rámci jednoho objektu umístováno více prodejních jednotek, jejich prodejní plochy se počítají. Nastavení regulativu příliš přísně by proto mělo za následek nemožnost umístění více (i relativně malých prodejních jednotek) v rámci jednoho záměru.

K podání lze také uvést, že počty parkovacích míst a stání jsou dány příslušnými předpisy a normami. Územnímu plánu nepřísluší jejich rozsah stanovovat. Jedná se o podrobnost nad rámec územního plánu.

U jednotlivých ploch s rozdílným způsobem využití lze, kromě výše uvedeného, doplnit následující:

V plochách smíšených obytných (C) je stanovena maximální velikost prodejní plochy 1 500 m². Stanovení této hranice je řádně odůvodněno v Odůvodnění pro první veřejné projednání (str. 259), a to následovně: „Využití pro maloobchod v hlavním využití je omezeno prodejní plochou do 1500 m²; při projednání konceptu byla uvedena prodejní plocha do 1000 m². Při změně velikosti výměry vycházel zpracovatel z nedávno provedeného průzkumu maloobchodního prodeje a z vlastního šetření prodejních ploch největších maloobchodních řetězců (zejména supermarketů a diskontní prodejny), ze kterých je zřejmé, že průměrná

velikost standardních typických prodejen maloobchodu se sice v průměru pohybuje v rozmezí 800-1200 m², ovšem v hustě obydlených oblastech prodejny klasických maloobchodních řetězců dosahují prodejní plochy 1500 m². Údaj byl tedy změněn v souladu se zjištěními z reality.“ Maloobchod nad 1500 m² (avšak do 5000 m²) prodejní plochy lze realizovat pouze v patrových objektech při současném integrování parkování v objektu a jiné využití, pokud je zachována polyfunkčnost v ploše a využití je slučitelné s využitím navazujícího území.

V návrhu ÚPmB také byla stanovena na základě průzkumu zpracovatele maximální přípustná prodejní plocha maloobchodu 1 500 m² v plochách bydlení (B). Při projednávání návrhu ÚPmB projevila veřejnost obavu z neúměrně rozsáhlých prodejen při nevhodné lokalizaci. Tvůrci územního plánu námitkám vyšli vstříc, s tím, že prodejní plocha bude snížena na 1 000 m² a pro větší prodejnu (do 1500 m²) je třeba doložit vhodnost situačního řešení podle okolností v území. Pro ověření stanoveného údaje lze použít řetězce Lidl, Albert, Billa a Penny typu supermarket, jejichž průměrná prodejní plocha je asi 900 m² (rozptyl velikosti jednotlivých prodejen je přitom ovšem značný, pohybuje se od 500 m² až po 2 000 m²). Prodejní plocha tvoří velkou většinu (odborným odhadem cca 80 %), celkové výměry objektu. Stanovená velikost 1 000 m² prodejní plochy tak odpovídá běžným supermarketům výše uvedených řetězců, neznemožňuje tedy realizaci běžného občanského vybavení v území; větší provozovny je pak třeba prověřit podle okolností v území. Požadavku je tedy v tomto bodě částečně vyhověno.

Pro plochy komerční (W) lze uvést, že pokud by byla snížena velikost prodejní plochy na velikost uvedenou v podání (tj. 400 resp. 1000 m²), nesplňovala by tyto podmínky řada z již existujících maloobchodních prodejen, které tvoří základ maloobchodní sítě, nacházejících se ve stabilizovaných plochách. Plochy komerční vybavenosti by při restriktivním stanovení maximální velikosti prodejní plochy nemohly plnit svoji předpokládanou funkci.

V podmínkách využití plochy veřejné vybavenosti (V) není maloobchod výslovně uveden. Lze jej však řadit mezi přípustné využití, které je definováno jako „využití související, podmiňující nebo využití sloužící záměrům hlavnímu využití“. Z tohoto lze vyvozovat, že případné maloobchodní využití, ačkoliv není jeho rozsah vyjádřen plošně, musí být pouze takového rozsahu, který odpovídá potřebám daného hlavního využití. Pro úplnost lze uvést, že v ploše veřejné vybavenosti (V) je taktéž možné, avšak až po naplnění hlavní funkce, umisťovat jiné funkční využití.

V plochách lehké výroby (E) odůvodnění výslovně stanovuje, že „regulativ směřuje k zachování smyslu uvedených ploch: plochy by měly mít charakter primárně produkční a skladovací a neměly by být vytěžovány pro čistě maloobchodní záměry. Ilustrativně popsáno, např. běžná provozovna typizovaného maloobchodu (Lidl, Billa, Albert apod.) by zde neměla být samostatně přípustná, zatímco např. sklad sanitárního zařízení a obkládacích materiálů ve spojení s prodejnou či předváděcími místnostmi pro zákazníky typově odpovídá záměrům plochy E.“ Jedná o specifický druh prodeje, u kterého se nepředpokládá, že bude vytvářet síť základní dostupnosti maloobchodu. Vzhledem k charakteru plochy, omezování velikosti prodejní plochy není vhodným nástrojem regulace.

Plochy výroby a skladování (P) nejsou určeny pro klasický maloobchodní prodej. Vzhledem k charakteru plochy, omezování velikosti prodejní plochy není vhodným nástrojem regulace.

Věcná podstata způsobů vypořádání předmětného podání zůstává nadále relevantní, přestože návrh nového územního plánu města Brna prošel přepracováním s ohledem na Pokyny ZMB z roku 2022 a byl uveden do jednotného standardu ÚPD dle stavebního zákona a jeho prováděcích předpisů. Výše uvedené texty je tedy nutno chápat také ve smyslu těchto úprav. Pro úplnost pouze doplňujeme, že u ploch individuálního bydlení (BI), které byly vymezeny na základě pokynu zastupitelstva, došlo k omezení prodejní plochy na 500 m².

Připomínka č.2

Vyhodnocení připomínky:

V rámci podání je uveden názor podatele, že návrh ÚPmB nevyužívá dostatečně možnosti usnadnění výstavby cyklistické infrastruktury, požaduje vymezení „klíčových cyklostezek“ jako veřejně prospěšné stavby a definoval místa pro bezpečné parkování kol na „klíčových přestupních uzlech“.

Úkolem územního plánu je vytvářet územní podmínky pro možnost umístění záměrů, nikoliv zajistit „bezproblémovou“ realizaci všech záměrů a znát podrobné technické provedení jednotlivých úseků. Obecně územní plán stanovuje základní koncepci rozvoje území obce, ochrany jeho hodnot, jeho plošného a prostorového uspořádání, uspořádání krajiny a koncepci veřejné infrastruktury a stanovuje podmínky pro využití území. Nový Územní plán města Brna (ÚPmB) pracuje s méně podrobným měřítkem hlavního výkresu 1:10 000, než tomu je u současného (1:5000).

K požadavku na zařazení cyklistické dopravy do hlavního využití ploch dopravní infrastruktury uvádíme:

Pro dokladování transparentnosti procesu vyhodnocení podání je uvedeno také mezitímní vyhodnocení podání z r. 2020:

Požadavku nebylo v roce 2020 vyhověno, protože: „V rámci stanovení podmínek využití ploch v kap. 6.2. a kap. 6.3.3.10 závazné textové části je umožněno umístění cyklistické infrastruktury ve všech plochách s rozdílným způsobem využití, přičemž v plochách dopravní infrastruktury D je jejich umístění přípustné.

Požadavek na zařazení pěší a cyklistické dopravy do hlavního využití ploch dopravní infrastruktury D, jehož součástí jsou především komunikace vyššího dopravního významu tvořící páteř základního komunikačního systému, neodpovídá charakteru a způsobu vymezení ploch s rozdílným způsobem využití. Toto je primárně umožněno v plochách veřejných prostranství, které slouží obsluze ploch dopravní a technickou infrastrukturou za současného umožnění průchodu a pohybu obyvatel, tedy v rámci této plochy s rozdílným způsobem využití je cyklistická infrastruktura součástí hlavního využití.

Jelikož však v rámci stanoviska dotčeného orgánu byla uplatněna podmínka k vedení cyklistické dopravy v souběhu s komunikacemi, bude v této souvislosti zpřesněna a doplněna výroková část i odůvodnění návrhu řešení. V této souvislosti je možné prověřit případnou úpravu znění podmínek využití ploch s rozdílným způsobem využití.“

Konečné vyhodnocení podání se vztahuje k výslednému řešení Návrhu nového ÚPmB:

V rámci zpřesnění kap. 4.1 Dopravní infrastruktura a stanovení podmínek využití ploch v kap. 6.2. a kap. 6.3.3.10 závazné textové části je umožněno umístění pěší a cyklistické infrastruktury ve všech plochách s rozdílným způsobem využití, přičemž v plochách dopravní infrastruktury D je jejich umístění přípustné i jako hlavní využití.

Tímto je požadavek zohledněn.

Další jednotlivě uvedené požadavky jsou nad rámec podrobnosti zpracování územního plánu a níže uvádíme:

Ke stanovení podmínky povinné segregace pěší a cyklistické dopravy podél sběrných komunikací a zahájení výstavby až po dobudování propojení lokality se všemi sousedícími městskými částmi samostatnými stezkami a chodníky uvádíme, že je tímto již předjímano konkrétní technické řešení vlastní realizace, aniž by byla ve všech skutečnostech známa reálná možnost v území, a ne vždy je možné z hlediska různých omezení a limitů tyto podmínky naplnit. Současně jakýkoliv záměr musí splňovat platné právní předpisy a normy.

V rámci územního plánu jsou vytvářeny územní podmínky pro možnost vedení v rámci ploch nebo koridorů. To, jakým způsobem bude možné uliční prostor uspořádat, případně propojení trasovat je předmětem dalších podrobnějších stupňů projektové dokumentace a podmínek vlastníka komunikace. Podrobnost měřítka zpracování výkresu 2.2 Souhrnný výkres dopravy neumožňuje grafické zobrazení požadavku zobrazení oddělených koridorů cyklistických a pěších tras.

Z tohoto důvodu nelze této podmínce z hlediska podrobnosti zpracování územně plánovací dokumentace vyhovět.

Z hlediska požadavku na zakreslení dalších cyklotras uvádíme, že v rámci cyklistické dopravy byl zvolen obecnější přístup.

Ve výkrese 2.2. Souhrnný výkres dopravy jsou vyznačeny „vybrané samostatné cyklotrasy“, kterými jsou zpřesněny záměry ze Zásad územního rozvoje Jihomoravského kraje. Ve výkresu odůvodnění O.6 Cyklistická doprava – schéma jsou k výše uvedenému jevu navíc vyznačeny „vybrané pouliční cyklotrasy“, které naznačují možná vybraná propojení území města, která však již nejsou závazná a je možné je operativně upravovat nebo dále doplňovat.

Grafické předurčení cyklotras by se v rámci přípravy záměrů mohlo ukázat jako omezující v případě potřeby úpravy vedení trasy; odlišné řešení by mohlo vést ke změně územního plánu a tím neúměrnému prodloužení přípravy záměrů.

Z dlouhodobých zkušeností se toto ukázalo jako nevhodné a z tohoto důvodu bylo přistoupeno k vymezení koridorů zajišťujících návaznost na koridory dle textové části nadřazené územně plánovací dokumentace (Zásad územního rozvoje Jihomoravského kraje), které jsou územním plánem zpřesněny. Všem ostatním trasám je obecně umožněno jejich umístění ve všech plochách s rozdílným způsobem využití v rámci obecných podmínek využití území. Z tohoto důvodu nelze požadavku vyhovět.

Z hlediska požadavku vymezení „páteřních“ cyklistických stezek jako veřejně prospěšné stavby je nutno uvést, že nám v současné době není znám komplexní průběh všech cyklotras a cyklostezek na správním území města a z tohoto důvodu není možné vymezit přesný průmět všech záměrů. Současně byl z hlediska přípravy zvolen obecnější přístup, aby jakýkoliv nový záměr nevyžadoval změnu územního plánu. Z tohoto důvodu nelze požadavku vyhovět.

Pokud se jedná o požadavek na vybudování kapacitních míst a zařízení k bezpečnému odkládání kol u „klíčových železničních stanic a konečných tramvají“ či parkoviště pro kola, jedná se o záměry nad podrobnost územního plánu, jejich umístění je obecně přípustné v rámci doplňujícího nebo souvisejícího využití ve všech plochách s rozdílným způsobem využití a není nutné pro ně předjímat umístění a vymezení, potažmo vymezovat plochu jako veřejně prospěšnou stavbu. Pokud není znám konkrétní projekt, nelze s přesností stanovit dotčené pozemky, a tedy i vymezit jako veřejně prospěšné stavby. Z tohoto důvodu nelze požadavku vyhovět.

Věcná podstata způsobů vypořádání předmětného podání zůstává nadále relevantní, přestože návrh nového územního plánu města Brna prošel přepracováním s ohledem na Pokyny ZMB z roku 2022 a byl uveden do jednotného standardu ÚPD dle stavebního zákona a jeho prováděcích předpisů. Výše uvedené texty je tedy nutno chápat také ve smyslu těchto úprav.

Připomínka č.3

Vyhodnocení připomínky:

V závazné části ÚPmB je uvedeno, že veškeré zastavitelné plochy a plochy přestaveb budou odkanalizovány oddílným systémem kanalizace a bude na nich důsledně vyžadováno hospodaření se srážkovými vodami. Tento požadavek již ukládá v současné době platná legislativa - zákon o vodách (254/2001 Sb.) a vyhl. 501/2006 Sb. (§ 20, odst. 5c). Dále je kladen důraz na tzv. modrozelenou infrastrukturu, která má zlepšit i mikroklimatické podmínky ve městě.

Věcná podstata způsobů vypořádání předmětného podání zůstává nadále relevantní, přestože návrh nového územního plánu města Brna prošel přepracováním s ohledem na Pokyny ZMB z roku 2022 a byl uveden do jednotného standardu ÚPD dle stavebního zákona a jeho prováděcích předpisů. Výše uvedené texty je tedy nutno chápat také ve smyslu těchto úprav.

Připomínka č.4

Vyhodnocení připomínky:

- Zastoupení zeleně v různých typech ploch

Zastoupení zeleně v plochách s rozdílným způsobem využití je v návrhu nového ÚPmB řešeno stanovením povinného minimálního plošného zastoupení zeleně na rostlém terénu v plochách

bydlení, v plochách smíšených obytných, v plochách rekreace, a v plochách zahrádek pro disponibilní pozemky stavebního záměru a pro plochu současně (od podmínky splnit zastoupení současně i pro funkční plochu bude upuštěno).

Pořizovatel bude také požadovat stanovit toto zastoupení v podmínkách využití území i pro plochu komerční vybavenosti - W. V případě ploch výroby a skladování (P) a lehké výroby (E) bude požadavek na minimální zastoupení zeleně doplněn do karet rozvojových lokalit těchto ploch.

Vámi navrhované řešení koeficientů zeleně se nejeví účelné z následujících důvodů:

Územní plán má stanovit základní koncepci rozvoje území obce, ochranu jeho hodnot, jeho plošného a prostorového uspořádání (tj. urbanistickou koncepci), uspořádání krajiny a koncepci veřejné infrastruktury, vymezit zastavěné území, plochy a koridory, zejména zastavitelné plochy a plochy přestavby, veřejně prospěšné stavby a veřejně prospěšná opatření a územní rezervy. A stanovit podmínky pro využívání těchto ploch a koridorů. Posláním územních plánů je stanovit pravidla udržitelného rozvoje a využívání území, nikoliv regulace jednotlivých pozemků. Územní plán nesmí obsahovat podrobnosti náležejícím svým obsahem regulačnímu plánu nebo územním rozhodnutím. Lze pořídit územní plán s těmito regulačními prvky, ale tato skutečnost musí být v rozhodnutí zastupitelstva o pořízení nebo zadání územního plánu výslovně uvedena.

Regulace v podrobnosti na jednotlivé druhy vegetačních prvků, kultivar, či materiálové provedení povrchů jednotlivých vegetačních prvků není v podrobnosti, která náleží územnímu plánu. Problematické se jeví aplikování tohoto principu v praxi, při posuzování záměru při vydání závazného stanoviska orgánu územního plánování a také následný monitoring těchto podmínek.

Návrh nového územního plánu navrhuje odlišnou koncepci, která však také stanovuje podíl nezastavěné plochy ve vztahu k celkové ploše pozemku, rostlého terénu umožňující vsak dešťové vody. Minimální plošné zastoupení zeleně na terénu není nutné dodržet pouze v odůvodněných případech.

Pořizovatel však udělí pokyn problematiku stanovení minimálního plošného zastoupení zeleně prověřit a upravit.

- Ochrana zeleně v jiných plochách s RZV

Z důvodů zvoleného měřítka výkresů a podrobnosti Územního plánu byla stanovena minimální velikost plochy RZV na 0,5 ha (5 000 m²) a v níže definovaných případech na 0,2 ha (2 000 m²) v souladu s ustanovením § 3 odst. 1 vyhlášky č. 501/2006 Sb. Ve výjimečných případech, pokud si to vymezení a koncepce Územního plánu vyžaduje, jsou zobrazované plochy RZV menší. Takto zvolená velikost ploch RZV vychází z principu koncepce a měřítka výkresů, kde kresba nemůže zachycovat nepřiměřený detail. Pokud existují pozemky stejného účelu využití, ale tvoří plochu podměrečnou, tj. menší než 0,5 ha, jsou zpravidla agregovány do jiných ploch RZV s jiným využitím. Tato skutečnost vychází také z projednaného konceptu územního plánu. V textové části odůvodnění je uvedeno, že plochami, které jsou vymezované ve velikosti 0,2-0,5 ha jsou plochy městské a krajinné zeleně, zvláště pak pro plochy městské zeleně uvedené ve Vyhlášce o zeleni města Brna (Nejvýznamnější plochy městské zeleně).

Pořizovatel je názoru, že vzhledem k výše uvedenému je agregovaná zeleň v rámci jiných ploch nedostatečně chráněna ve vztahu k umístování záměrů, udělí tedy pokyn doplnit obecný regulativ, který tuto skutečnost ošetří. Dále jsou uděleny pokyny na základě připomínek a námitek k návrhu ÚPmB konkrétní plochy zeleně z aktuálně platného ÚPmB vymezit, pokud budou graficky čitelné v měřítku hlavního výkresu.

- Vymezení ploch přírodních

Hlavní výkres návrhu nového územního plánu obsahuje grafické vyznačení prvků systému ÚSES (biokoridory a biocentra) a současně také vymezované plochy přírodní (plochy lesní a plochy krajinné zeleně).

Zvláště chráněná území, Evropsky významné lokality a registrované významné krajinné prvky jsou pro potřeby územního plánování obsaženy jako limit využití území (od poskytovatelů údajů) v územně analytických podkladech. Jejich přímá ochrana vyplývá z jiné legislativy, především zákona č. 114/1992 Sb. o ochraně přírody a krajiny. Nebudou tedy závazné

vymezeny v hlavním výkrese, ale obsaženy jsou ve výkrese koordinačním (M1:10 000, grafická část odůvodnění).

- Předepsání izolační zeleně

V dokumentu Vyhodnocení vlivu na udržitelný rozvoj území je v kapitole A.VII.12 Kumulativní a synergické vlivy uvedeno:

V této souvislosti nebylo identifikováno synergické resp. kumulativní spolupůsobení vymezených rozvojových zón s územním soustředěním ploch výroby vůči plochám bydlení v souvisejícím území z důvodů vhodného zasazení ploch průmyslu v jednotlivých případech z hlediska vzdáleností k chráněným objektům, možnostem dopravního napojení ploch výroby a vhodného členění funkcí v území umožňujícího odclonění rezidenčních zón od zón výrobních plochami s možnostmi umístění jiné než rezidenční zástavby např. plochy smíšené, veřejná prostranství, izolační zeleň nebo občanská vybavenost. Zároveň návrh ÚP stanovuje regulativy využití ploch průmyslové výroby a lehké výroby tak, aby tyto nepredisponovaly negativní vliv působící na vlastní vymezenou plochu. Umísťované záměry je třeba prověřit jednotlivě v rámci navazujících fází projektové přípravy.

Pořizovatel doporučí řešit problematiku izolační zeleně na rozhraní případných možných konfliktních hranicích ploch v rámci jednotlivých karet rozvojových lokalit a zpracovat následující cílená opatření:

Při zastavování ploch výroby v návaznosti na volnou krajinu je třeba dbát na vhodné zapojení ploch do krajiny prostřednictvím pásů izolační zeleně na rozhraní zastavitelného území a volné krajiny.

- Modrozelená infrastruktura

Všechna vedení technické infrastruktury a prvků modrozelené infrastruktury jako součást veřejně prospěšné infrastruktury jsou z hlediska jejich prostorové koordinace rovnocenná. Tomuto požadavku tedy nelze vyhovět. V kapitole 4.2 Technická infrastruktura (závazné textové části) je uvedeno, že v zastavěném území města se sítě technické infrastruktury zpravidla umísťují do společných tras nebo do souběhu se stávajícími trasami technické a dopravní infrastruktury. Ve veřejných prostranstvích je nutné koordinovat všechny prvky zde umísťované. Důležitým hlediskem při posuzování priorit jednotlivých součástí veřejných prostranství při jejich koordinaci je celkový pohled na provoz a fungování města. Při návrhu tras technické infrastruktury je důležité sdružování sítí do koridorů a jejich účelné prostorové uspořádání.

Pro všechny navržené trasy technické infrastruktury je závazné jejich směrové vedení. Upřesnění tras, polohy objektů a zařízení, určení místa napojení, způsobu technického provedení a vedení přípojných tras bude provedeno při zpracování podrobnější územně plánovací nebo projektové dokumentace, a to za podmínek obecně závazných právních předpisů.

Věcná podstata způsobů vypořádání předmětného podání zůstává nadále relevantní, přestože návrh nového územního plánu města Brna prošel přepracováním s ohledem na Pokyny ZMB z roku 2022 a byl uveden do jednotného standardu ÚPD dle stavebního zákona a jeho prováděcích předpisů. Výše uvedené texty je tedy nutno chápat také ve smyslu těchto úprav.

Pro informaci dodáváme, že ochrana zeleně v rámci jiných ploch s rozdílným způsobem využití je řešena nově také pomocí vymezení tzv. významných segmentů sídlení zeleně jako překryvu nad plochami bydlení, smíšenými plochami obytnými, plochami veřejné a komerční vybavenosti a plochami veřejných prostranství. Pro tyto segmenty je doplněna regulace prostřednictvím doplňujících podmínek využití území – viz závazná textová část Návrhu ÚPmB kap. 5.2.; vymezení segmentů obsahuje výkres 2.2. Koncepce uspořádání krajiny. Dále byl také stanoven požadavek na povinné minimální plošné zastoupení zeleně 40% v plochách bydlení individuálního. Ostatní požadované hodnoty jsou uvedeny u jednotlivých ploch v kapitole 6.3.2 závazné textové části.

Připomínka č.5

Vyhodnocení připomínky:

Řešení dopravy v klidu v návrhu územního plánu vychází z příslušných právních předpisů (viz kap. 5.8.1.1. textové části odůvodnění). Vyhláška č. 501/2006 Sb., provádějící stavební zákon stanoví, že pro každou stavbu je nutno vybudovat parkovací a odstavná stání v počtu dle ČSN 73 6110, kap. 14.1). která stanoví vzorec, do něž jako významný (ovšem nikoli jediný) parametr vstupuje součinitel vlivu stupně automobilizace, přičemž tento má být dle ČSN 73 6110 převzat z územně plánovací dokumentace. Tento územní plán tedy cílový koeficient vlivu stupně automobilizace stanoví, a to rozdílně podle části města, kdy nižší hodnota (tedy nižší požadovaný minimální počet parkovacích a odstavných stání) je stanovena pro lokality uvnitř Velkého městského okruhu s nežádoucím zavlékáním vyššího počtu automobilů. Tři pásma uvnitř VMO jsou zvolena z potřeby odlišit zvláštní charakter historického jádra města a zmenšit rozdíl koeficientu na administrativně určené hranici. Hranice pásem jsou určeny dle možností významnou ulicí, resp. komunikací, v případě její absence zelenými plochami oddělovacími částí města. Zásadně hranice nevede plochami pro výstavbu budov, a to pro zamezení sporů při přesahu stavebního záměru do více pásem. Stávající ČSN 73 6110 stanoví, že ve výpočtu se jako nejmenší hodnota součinitel vlivu stupně automobilizace použije 1,0 (400 aut na 1000 obyvatel) – toto spodní omezení nelze s ohledem na aktuální trendy v náhledu na parkování považovat za dlouhodobě udržitelné a lze předpokládat, že bude v blízké době výrazně sníženo.

Věcná podstata způsobů vypořádání předmětného podání zůstává nadále relevantní, přestože návrh nového územního plánu města Brna prošel přepracováním s ohledem na Pokyny ZMB z roku 2022 a byl uveden do jednotného standardu ÚPD dle stavebního zákona a jeho prováděcích předpisů. Výše uvedené texty je tedy nutno chápat také ve smyslu těchto úprav.

Došlo dne: 29 -06- 2020

Č.j. MMB: 0310841

4935

NÁMITKA / PŘIPOMÍNKA

NÁZEV PROJEDNÁVANÉ ÚPD	Změna účelu využití pozemků k.ú. Tundrov při ulici Kopročinové
------------------------	---

Identifikační údaje podatele

Fyzická osoba/právnícká osoba

Jméno, příjmení / Název společnosti	[REDACTED]
Datum narození/ Identifikační číslo	
Trvalé bydliště/ sídlo	
Jsem - nejsem*) občan města Brna	
Jsem - nejsem*) vlastníkem pozemku/ů nebo stavby v ploše dotčené navrhovanou změnou	Katastrální území, parc č.

Upřesnění obsahu námítky/připomínky

<input type="checkbox"/> K textové části	<input checked="" type="checkbox"/> Ke grafické části	<input checked="" type="checkbox"/> K procesu pořizování
Městská část	Brno - Tundrov	
Katastrální území	Tundrov	
Parcelní čísla pozemků (adresa, doplňující popis lokality)	1786, 1788, 1789, 1790, 1795, 1796, 1797/1, 1798, 1799/1, 1804, 1805, 1808, 1809, 1810, 1811, 1818, v k.ú. Tundrov	

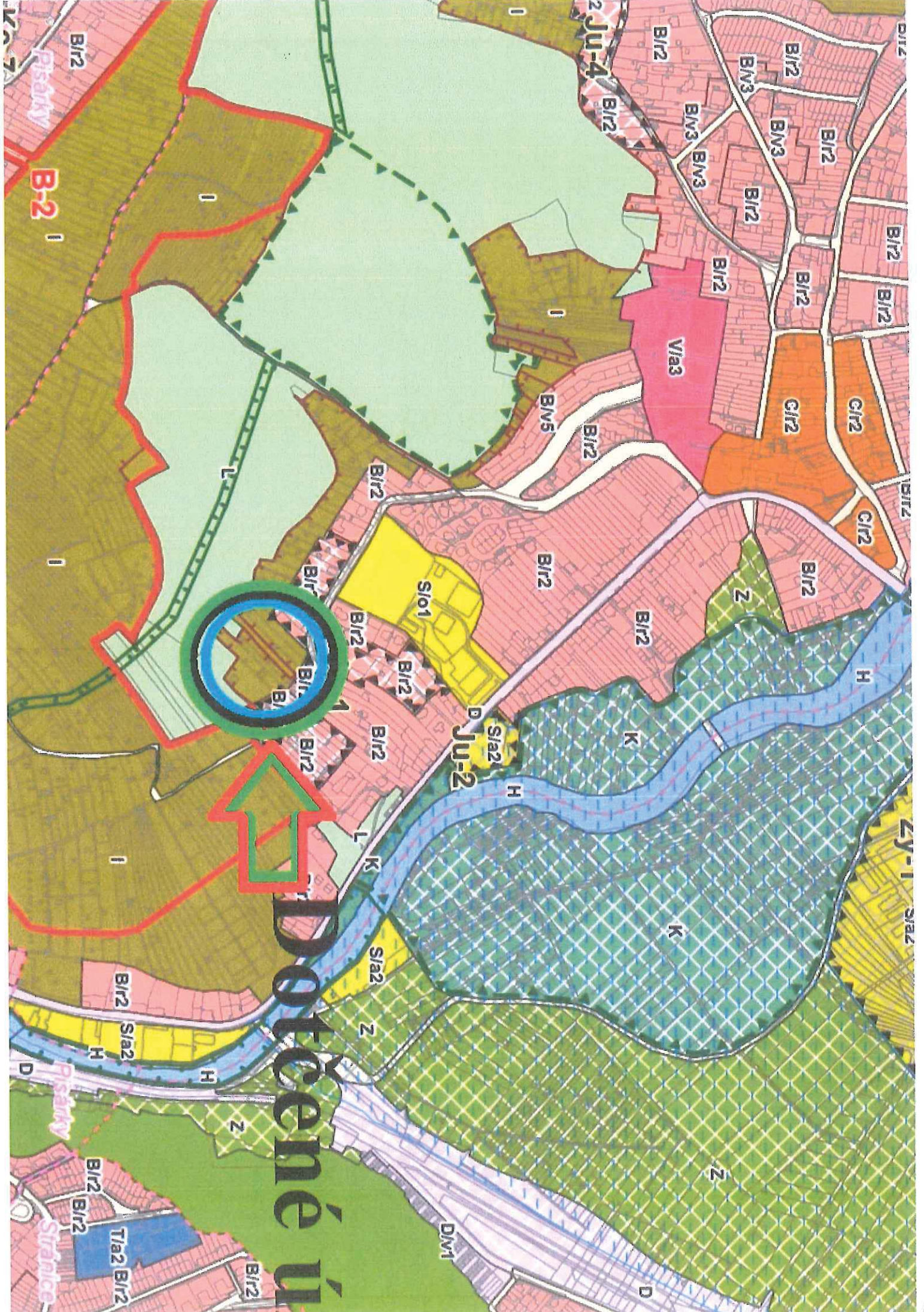
Text námítky/připomínky včetně ZDŮVODNĚNÍ

přílohy:
 ano
 ne

Bydlím ve výše uvedené lokalitě. Již v minulosti nám byla
 přislíbena změna účelu využití pozemku a napojení na inženýrské
 sítě, jejichž kapacita pro připojení je dostatečná. Výrazně
 by se nám tím zlepšila kvalita života - nemuseli bychom si
 vozit pitnou i užitkovou vodu a toto místo by se tak
 stalo ideálním pro zvlášení rodiny. Obav z další výstavby
 jsou navíc neoprávněné, neboť tyto pozemky jsou zcela obklopeny lesem.

V Brně dne 19. 6. 2020 Podpis: [REDACTED]

*nehodící se škrtněte



Dokčene ú

MMB/0310841/2020

Připomínka

Vyhodnocení připomínky:

Předmětné pozemky v k.ú. Jundrov při ulici Kopretinové jsou dle platného ÚPmB součástí nestavební volné plochy s objekty pro individuální rekreaci. Plocha zahrádek je v návrhu nového ÚPmB vymezena v souladu s projednaným konceptem ÚPmB a v souladu se schváleným (dle §30 odst.6 stavebního zákona) územně plánovacím podkladem "Územní studie Návrh využití zahrádkářských lokalit na území města Brna, ERA, 4/2018".

Požadavek na změnu na plochu bydlení není z výše uvedených důvodů akceptovatelný.

Věcná podstata způsobů vypořádání předmětného podání zůstává nadále relevantní, přestože návrh nového územního plánu města Brna prošel přepracováním s ohledem na Pokyny ZMB z roku 2022 a byl uveden do jednotného standardu ÚPD dle stavebního zákona a jeho prováděcích předpisů. Výše uvedené texty je tedy nutno chápat také ve smyslu těchto úprav.

8179

MAGISTRÁT MĚSTA BRNA
Odbor územního plánování a rozvoje
Došlo: 23-06-2020
Č.j. MMB: 0312191
Příl.:

NÁMITKA / PŘIPOMÍNKA

Statutární město Brno
Doručeno: 23.06.2020
MMB/0312191/2020
listy: 1 přílohy:
druh: li/sv:

PODÁNÍ K NÁVRHU Návrh Územního plánu města Brna



Identifikační údaje podatele

Fyzická osoba/právnická osoba

Jméno, příjmení / Název společnosti	[REDACTED]
Datum narození/ Identifikační číslo	[REDACTED]
Trvalé bydliště/ sídlo	[REDACTED]
Jsem - nejsem*) občan města Brna	Jsem - nejsem*) vlastníkem pozemku/u nebo stavby v ploše dotčené navrhovanou změnou Katastrální území, parc. č.

Upřesnění obsahu námítky/připomínky

<input type="checkbox"/> K textové části	<input type="checkbox"/> Ke grafické části
Městská část	Brno-Královo Pole, Brno-sever
Katastrální území	Sadová, Lesná
Parcelní čísla pozemků (adresa, doplňující popis lokality)	Zamýšlená nová silniční propojka mezi KÚ Sadová a Lesná, mezi ulicemi Jarmily Kurandové a Okružní (vyústění pod ulicí Fillovou)

Text námítky/připomínky včetně ZDŮVODNĚNÍ

- přílohy:
- ano
 - ne

Podávám připomínku proti zamýšlené stavbě mostu a nové silniční komunikace mezi katastrálními územími Sadová a Lesná.

Zdůvodnění:

Propojení Lesné a Sadové je v současné chvíli dostačující díky dvěma komunikacím: Křižíkova (kratší) a Porgesova (rychlejší, větší kapacita, součást VMO, návaznost na další cíle v Brně i mimo něj).

Pro případ havárie nebo např. stavebních prací v prostoru křižovatky Křižíkova-Kociánka lze buď využít druhé (běžně neprůjezdné) vyústění Kociánky do Křižíkovy, alternativně pak krátkodobě používat objíždku přes Soběšice.

Pokud by ani tato varianta nebyla dostatečná (např. pro potřeby IZS v době uzavírky křižovatky Křižíkova-Kociánka), může si záložní trasu řešit MČ Brno - Královo Pole západním směrem od ulice Kociánka - do prostoru Myslínovy, zčásti lze využít již stávající komunikace (ul. Fibichova apod.). Není kvůli tomu nutná likvidace rekreační oblasti poblíž sídliště Lesná.

Negativní důsledky zamýšleného silničního propojení Sadová-Lesná:

1. Nevratná devastace pozemků orné půdy (část bližší Sadové)
2. Nevratná devastace pozemků lesa (část bližší Lesné)
3. Likvidace rekreačního charakteru spodní části údolí Zaječského potoka
4. Hluk z mostní části komunikace – nad úrovní terénu, ničící status Lesné jako klidného bydlení
5. Nucený výkup a následná likvidace majetku soukromých osob – garáže při ulici Fillově
6. Ulice Okružní v části mezi zastávkami Slavíčkova a Fillova, kam by se propojka připojovala, má pouze jeden jízdní pruh v každém směru

Jako argument neobstojí ani pracovníky OÚPR MMB uváděné zástupné důvody jako:

- a) Nedostatečná občanská vybavenost Sadové - To je problém čistě jen a pouze Sadové a není žádoucí ani nezbytné, aby tímto trpěla sousední městská část nebo katastrální území (Lesná). Jestliže obyvatelé Sadové jsou už tak nuceni dojíždět za nákupy, mají vhodné jak stávající trasy na Lesnou (Křížkova, Porgesova, obě ústí vpodstatě u nákupní oblasti Halasova náměstí), tak vynikající trasu do NC Královo Pole nebo do obchodní oblasti poblíž Semilassa.
- b) Zlepšení spojení ze Sadové na plavecký stadion TJ Tesla na Halasově náměstí – opět Křížkova i Porgesova jsou TJ Tesla mnohem blíže, než vyústění zamýšlené nové komunikace poblíž Fillovy.
- c) Stejně tak spojení z Lesné na nádraží Královo Pole – jednak má Lesná vlastní zastávku vlaku, na které zastavuje většina osobních vlaků IDS JMK, za druhé platí totéž, co u bodů výše: Křížkova i Porgesova vedou prakticky k nádraží Brno – Královo Pole, a to bez nutnosti proplétat se Sadovou a přes Kociánku, tedy mnohem pohodlněji a bezpečněji.
- d) Nelze přijmout argument, že propojení Sadová-Lesná bylo již záměrem tvůrců Lesné a bylo ve starších ÚP a že nový návrh tento záměr pouze kopíruje. Je potřeba si uvědomit, že v minulosti bylo plánováno napojení Sadové na ulici Okružní v místě, kde končí její čtyřproudá část. Nyní se ale jedná o jiný záměr a to napojení v místě, kde už má Okružní pouze dva jízdní pruhy - po jednom v každém směru, takže odvolávat se na předchozí záměr už je značně zavádějící. Povolení stavby ulice Tomečkova definitivně zlikvidovalo dřívější plány a studie na vyústění silnice nad Divišovou čtvrtí a ulicí Třískalovou. V tom momentě měl být i záměr na propojku z tehdejší varianty ÚP odstraněn.
- e) Dle argumentu Kanceláře architekta města Brna je zamýšlená propojka plánována z důvodu obsluhy rozvojové oblasti Sa-1, přičemž nelze akceptovat myšlenku, že část MČ Brno-Královo Pole by se měla rozvíjet na úkor katastrálního území Brno-Lesná za cenu snížení hodnoty nemovitostí v druhé jmenované lokalitě (finanční i funkční).

V Brně dne 23.6.20 Podpis:

*nehodící se škrtněte

MMB/0312191/2020

Připomínka

Vyhodnocení připomínky:

V rámci podání je vysloven nesouhlas s komunikačním propojením Sa/1 Lesná – Sadová z důvodu např. nevratné devastace území, zvýšení hlučnosti a prašnosti, navýšení dopravní zátěže na Lesné, likvidace rekreačního charakteru území, zásahu do zeleně.

Propojení na Sadovou překonáním údolí Zaječího potoka je dlouhodobě sledovaný záměr, který vychází ze zástavby návrhových ploch bydlení v lokalitě Sadová a byl vymezen v současném územním plánu. Podstatné pro zajištění územní ochrany pro vedení koridoru za účelem zabezpečení přirozených městských vazeb – propojení jedné městské čtvrti s druhou a odstranit tak bariéru v neprostupnosti území i pro případ, že by toto propojení měli využívat jen chodci, cyklisté, MHD a Integrovaný záchranný systém.

Projednané komunikační propojení označené Sa/1 je možné vymežit v upřesněném koridoru jako územní rezervu.

S ohledem na vymezení ploch v současném územním plánu a s ohledem k výše uvedenému bude do karty lokality Sa-1, případně dalších, doplněna podmínka pro naplňování intenzivnější formy bydlení v předmětné lokalitě spočívající v prokázání a v případě potřeby zajištění přímého připojení na systém sběrných komunikací.

Věcná podstata způsobů vypořádání předmětného podání zůstává nadále relevantní, přestože návrh nového územního plánu města Brna prošel přepracováním s ohledem na Pokyny ZMB z roku 2022 a byl uveden do jednotného standardu ÚPD dle stavebního zákona a jeho prováděcích předpisů. Výše uvedené texty je tedy nutno chápat také ve smyslu těchto úprav.

MAGISTRÁT MĚSTA BRNA
Odbor územního plánování a rozvoje

Došlo: 23-06-2020
0312198

Č.j. MMB:
Příl.:

MAGISTRÁT MĚSTA BRNA § 178
Odbor územního plánování a rozvoje
Kounicova 67
601 67 Brno

NÁMITKA / PŘIPOMÍNKA

Statutární město Brno
Doručeno: 23.07.2020
MMB/0312198/2020
listy: 1 přílohy:
druh: l1/sv:

PODÁNÍ K NÁVRHU
Návrh Územního plánu města Brna



nmb1es7739dab1

Identifikační údaje podatele

Fyzická osoba/právnícká osoba

Jméno, příjmení / Název společnosti	[REDACTED]
Datum narození/ Identifikační číslo	
Trvalé bydliště/ sídlo	
Jsem - nejsem*) občan města Brna	Jsem— nejsem*) vlastníkem pozemku/ů nebo stavby v ploše dotčené navrhovanou změnou Katastrální území, parc č.

Upřesnění obsahu námítky/připomínky

● K textové části	● Ke grafické části
Městská část	Brno-Maloměřice a Obřany, Brno-sever
Katastrální území	Obřany, Lesná
Parcelní čísla pozemků (adresa, doplňující popis lokality)	Zamýšlená nová silniční propojka mezi KÚ Sadová a Lesná, mezi ulicemi Jarmily Kurandové a Okružní (vyústění pod ulicí Fillovou)

Text námítky/připomínky včetně ZDŮVODNĚNÍ

přílohy:

- ane
- ne

Podávám připomínku proti zamýšlené stavbě nové silniční komunikace mezi katastrálními územími Obřany a Lesná.

Zdůvodnění:

Propojení Lesné a Obřan je v současné chvíli dostačující díky dvěma komunikacím: Provozničkova směřující do husovických tunelů a ústící na Porgesovu (rychlejší, větší kapacita, součást VMO, návaznost na další cíle v Brně i mimo něj) a dále pak Soběšická (např. v momentě uzavírky tunelů, alternativně lze pro delší výluku tunelů povolit odbočení po Provozničkově z Husovic dále směrem do Černých Polí).

Pro případ havárie nebo např. stavebních prací v prostoru jedné z klíčových křižovatek na Provozničkově (Tomkovo náměstí nebo Provozničkova-Karlova) lze užít ulic jako Vrbí nebo v nouzi i Cacovická.

Negativní důsledky zamýšleného silničního propojení Sadová-Lesná:

- 1) Nevratná devastace pozemků orné půdy – navíc aktuálně v soukromém vlastnictví
- 2) Nevratná devastace zahrádkové kolonie
- 3) Likvidace rekreačního charakteru většiny prostoru plánované silniční propojky
- 4) Hluk
- 5) Nucený výkup a následná likvidace majetku soukromých osob – např. ona již zmiňovaná orná půda v Obřanech

Zde není na místě ani důvod uváděný u obdobně teoreticky zamýšlené spojky Sadová-Lesná, kdy je argumentováno nedostatečnou občanskou vybaveností (obchody apod.) ze strany Sadové, zde pak Obřany mají svých komerčních center dostatek a spojení například na NC Královo Pole právě díky blízkosti VMO více, než vynikající.

Jako argument neobstojí ani pracovníky OÚPR MMB uváděné zástupné důvody jako:

a) Dle argumentu Kanceláře architekta města Brna je zamýšlená propojka plánována z důvodu obsluhy rozvojové oblasti Ob-1 a Ob-4, přičemž nelze akceptovat myšlenku, že část MČ Brno-Maloměřice a Obřany by se měla rozvíjet na úkor katastrálního území Brno-Lesná za cenu snížení hodnoty nemovitostí v druhé jmenované lokalitě (finanční i funkční).

b) Rozvoj uvedený v bodě a) by měl probíhat za cenu všech negativních dopadů (viz body 1-5 výše), aniž by bylo specifikováno, jaký přínos by z nové silnice plynul a co by bylo záměrem jejího zbudování.

v Brně dne 23.6.20

Podpis:

*nehodící se škrtněte

MMB/0312198/2020

Připomínka

Vyhodnocení připomínky:

V rámci podání je vysloven nesouhlas s komunikačním propojením Ob/1 Obřany - Lesná z důvodu např. nevratné devastace území, zvýšení hluchnosti a prašnosti, navýšení dopravní zátěže na Lesné a v Obřanech, likvidace rekreačního charakteru území, zásahu do zeleně.

V rámci Návrhu pro opakovaného veřejné projednání bude řešení upraveno a projednané vedení záměru Ob/1 vypuštěno. Rozvojové lokality Ob-1 a Ob-4 budou přeřazeny do územních rezerv. V území bude potvrzen stávající stav včetně vymezení koridoru veřejného prostranství ve stopě stávající obslužné komunikace, propojené kolem stávajícího garážového dvora do ulice Hlaváčovy.

Věcná podstata způsobů vypořádání předmětného podání zůstává nadále relevantní, přestože návrh nového územního plánu města Brna prošel přepracováním s ohledem na Pokyny ZMB z roku 2022 a byl uveden do jednotného standardu ÚPD dle stavebního zákona a jeho prováděcích předpisů. Výše uvedené texty je tedy nutno chápat také ve smyslu těchto úprav. Oproti původnímu vypořádání došlo ke změně řešení a rozvojové lokality i územní rezervy nebyly vymezeny.

8213

Vostrý Milan (MČ Brno-Maloměřice a Obřany)

Statutární město Brno
Doručeno: 24.06.2020
MMB/0318306/2021

listy: 1 přílohy:
druh: 11/sv:




Od:
Odesláno:
Komu:
Předmět:
Přílohy:



FW: Přípomínka k připravovanému územnímu plánu Brna - pro pí. zastupitelku Matonohovou
sken-návrh ÚP.pdf; sken-studie.pdf

ÚŘAD MĚSTSKÉ ČÁSTI BRNO MALOMĚŘICE - OBŘANY 614 00 BRNO, SELSKÁ 66	Zpracov.:
Došlo dne 23. 06. 2020	Ukl. znak



Vážená paní Matonohová,

V návrhu nového územního plánu města Brna je v rámci rozvojové lokality OB-4 navržena pro výstavbu i lokalita "P" - viz. příloha.

Tato lokalita je v současné době zahrádkářskou kolonií. Jedná se o prudký svah zahrádek nad rodinnými domy viditelný z okolních domů a veřejného parku. Odstranění zahrad a jejich nahrazení výstavbou by znamenalo zásadní zhoršení životního prostředí pro všechny stávající obyvatele. V příloze č. 2 je kopie studie této lokality - řešitel studie (Atelier URBI, 2002) vědom si místních poměrů a nevhodnosti lokality pro výstavbu ji ponechává jako oddělovací zeleň.

- Pro navržené řešení a naprostou nevhodnost území k zástavbě hovoří zejména tyto skutečnosti:
- Jedná se o prudký, nestabilní svah na písčném podloží. Stavební úřad v současné době registruje několik sesuvů půdy. Masivní výstavba toto dle mého názoru ještě zhorší.
 - V lokalitě "P" nebude možné z důvodu prudkého svahu řešit vsakování srážek což je v rozporu s koncepcí zachování vody v krajině.
 - V protisvahu se nachází velmi frekventovaná silnice do Bílovic nad Svitavou. Hluk je v současné době tlumen zelení. V případě masivní výstavby bude zesílen odrazem od budov což povede ke zhoršení kvality bydlení současných obyvatel.
 - Ztráta zeleně jako přirozeného čističe vzduchu.
 - V okolí se nachází řada lokalit které jsou pro výstavbu vhodnější.
 - Špatná dopravní dostupnost zmíněné lokality.

Není urbanisticky odůvodnitelné, proč by se mělo stavět na nejnevhodnějším místě, severovýchodním prudkém nestabilním svahu, když v podstatě všechny lokality v okolí jsou technicky vhodnější a nadto by jejich zastavění negativně neovlivnilo stávající obyvatelstvo.

S pozdravem



PROVEROVACI URBANISTICKA STUDIE -
- KOMPLEXNÍ URBANISTICKÝ NÁVRH
ATELIER URBI 2002, PŮRIZOVATEL ÚHA MMB



MMB/0318306/2020

Připomínka

Vyhodnocení připomínky:

K předmětné části návrhové plochy bydlení, zahrnuté do rozvojové lokality Ob-4 uplatnila MČ Brno - Maloměřice a Obřany připomínku s požadavkem na ponechání plochy zahrádek (I). Pořizovatel požadavek akceptuje a dává v tomto smyslu pokyn. Tím je vyhověno i připomínce. Rozvojová lokalita Ob-4 byla podrobena vyhodnocení SEA, jehož součástí bylo vyhodnocení environmentálních limitů a rizik (zátěží). Svahová nestabilita dle veřejně dostupných zdrojů (Geoportál MMB Georizika, registr svahových nestabilit ČGS) není v lokalitě evidována. Posouzení základních podmínek pro konkrétní stavby je předmětem územního řízení, resp. posouzení vlivů na životní prostředí na úrovni záměru se znalostí konkrétního technologického řešení projektu.

Pořizovatel při vyhodnocení vzal v potaz fakt, že Česká geologická služba a Odbor životního prostředí MMB lokalitu Ob-4 z hlediska svahové nestability posoudil a neuplatnil připomínky. Ani tyto subjekty neposkytly OÚPR MMB k této lokalitě žádné "údaje o území" o svahové nestabilitě pro probíhající aktualizaci ÚAP smB 2020. Z uvedeného důvodu není nutné předmětnou část území vyjímát z rozvojové lokality Ob-4. Avšak vzhledem k pohledové exponovanosti této části území a bezprostřední návaznosti na již vymezenou plochu zahrádek, lze připomínce vyhovět a ve vyznačené části území dle grafické přílohy 1b) z vyjádření MČ plochu pro zahrádky (I) vymežit a nazahrnovat území do lokality Ob-4.

Věcná podstata způsobů vypořádání předmětného podání zůstává nadále relevantní, přestože návrh nového územního plánu města Brna prošel přepracováním s ohledem na Pokyny ZMB z roku 2022 a byl uveden do jednotného standardu ÚPD dle stavebního zákona a jeho prováděcích předpisů. Výše uvedené texty je tedy nutno chápat také ve smyslu těchto úprav. V daném území došlo na základě nového požadavku určeného zastupitele k úpravě návrhu spočívající ve vypuštění územní rezervy B12 (dříve Ob-4). Vypuštěním územní rezervy bude umožněno tuto lokalitu rozvíjet pro stávající účel, tj. pro individuální rekreaci formou zahrádkaření s možností výstavby objektů zahradních chat do 40 m². Z tohoto důvodu je možné připomínce i nadále vyhovět.

P191 P

MAGISTRÁT MĚSTA BRNA
Odbor územního plánování a rozvoje
Dobrošova Brno 05 2020
0327988

Adresát: Magistrát města Brna, Odbor územního plánování a rozvoje, Kounicova 67,

Podatel:

Jméno a příjmení

Trvale bytem

Jsem/nejsem vlastníkem nemovitosti v ploše dotčené navrhovanou změnou (uvést parcelní číslo pozemku nebo číslo popisné stavby nebo identifikaci bytové či nebytové jednotky)

v katastrálním území: MEDLÁNKY

Statutární město Brno
Doručeno: 25.06.2020
MMB/0327988/2020
listy:1 přílohy:
druh: lí/sv:

(* nehodící se škrtněte)

~~NÁMITKA~~ PŘIPOMÍNKA* proti Návrhu Územního plánu města Brna, jeho grafi



Vznáším námitky – připomínky označené níže křížkem:

- 1 Požadujeme zásadně redukovat navrhovaný rozsah záboru zemědělského půdního fondu a navrhované navýšení zastavěnosti v k. ú. Medlánky. 1
- 2 Požadujeme vypuštění plánovaných komunikací: 2
- 6
 - o mezi Komínem (resp. Bystřicí) a Medlánkami se zaústěním do ulice Turistické (navržené jako veřejné prostranství se zábořem ploch polí a zahrádek v lokalitě u křížku pro budoucí silnici),
 - o mezi Medlánkami a Ivanovicemi od ulice V Újezdech pod kasárnami v Řečkovících (R/1),
 - o mezi Technologickým parkem (ul. Purkyňovou) a ulicí Hudcovou, ústící naproti ZŠ (Me/1). 6
- 7 Požadujeme vypuštění plánovaných územních rezerv pro komunikace: 7
- - o mezi ulicí Turistickou (od křížku) a ulicí Purkyňovou mezi Medláneckými kopci,
 - o mezi ulicí Turistickou a ulicí V Újezdech.
- 8 Nesouhlasíme s novým dopravním propojením mezi ulicemi V Újezdech a K Babě v rozvojové ploše Me-3. 8
- 9 Požadujeme změnit plánovanou výstavbu na polích mezi Medlánkami, Řečkovícemi a Ivanovicemi výhradně na méně intenzivní nízkopodlažní výstavbu do úrovně podlažnosti 2, ideálně výstavbu rodinných domů a jejich funkční komunikační napojení do území té městské části, kde je tato výstavba plánována. Požadujeme zásadní snížení intenzity využití území celých rozvojových ploch R-3 a Me-4 (méně obyvatel, méně pracovníků) a to také výrazným rozšířením ploch zeleně Z, kterých by mělo být násobně více, než je v lokalitě plánováno. 9
- 10 Požadujeme v rozvojové ploše Me-4 pod ulicí V Újezdech plochu V/a2 ponechat v navrhovaném umístění podél stávající komunikace, avšak její celkový rozsah zmenšit na rozsah dle stávajícího ÚP tak, aby tato plocha začínala až za křižovatkou s ulicí Nadační; ve zbývající ploše vymezit plochu zeleně Z. 10
- 11 Požadujeme novou výstavbu v rozvojové ploše Me-4 podmínit prověřením v rámci územní studie s ohledem na přilehlou rekreačně sportovní oblast a zachování plnohodnotného prostupu do této oblasti. 11
- 12 Požadujeme zásadní snížení intenzity využití území Geofyziky a Medlánecké cihelny v rozvojové ploše R-8 (méně obyvatel, méně pracovníků), aby byl rozvoj těchto lokalit únosný pro stávající infrastrukturu Medlánek. 12
- 13 Požadujeme mezi veřejně prospěšné stavby zahrnout také komunikační propojení mezi ulicemi Renčova a Terezy Novákové pro odlehčení dopravy z Duhových Polí. 13
- 14 Požadujeme vypuštění územní rezervy pro bydlení v zahradách a polích v lokalitě B-6 při ulici Turistické a Vycházkové a vypuštění územní rezervy pro bydlení pod ulicí V Újezdech B-7. 14
- 15 Požadujeme zachovat stávající stabilizovanou plochu vysazeného a vzrostlého biokoridoru kolem Medláneckého potoka jako plochu Územního systému ekologické stability (ÚSES) – biokoridor - a dle reálného stavu masivních výsadeb kolem polní cesty na pozemku p. č. 1818 v k. ú. Medlánky vymezit plochu krajinné zeleně K. 15
- 16 Požadujeme v rámci katastru Medlánek vyčlenit funkční plochy na městských pozemcích pro domov pro seniory, sběrné středisko separovaného odpadu, školství a sport. 16
- 17 Požadujeme změnit pobytovou louku kolem tzv. Žebětínské cesty v prodloužení ulice Žebětínek (p. č. 1811 v k. ú. Medlánky) ze zemědělské plochy A na plochu krajinné zeleně K. 17
- 18 Požadujeme zachovat stávající prostup územím mezi ulicemi Turistickou a Vycházkovou a pozemky p. č. 1033/1 a 1033/12 v k. ú. Medlánky definovat dle reálného stavu jako zeleň Z, tzn. neměnit na zahrady I. 18

1 8	<input type="checkbox"/> Požadujeme plochu vedle stromové kaple na pozemku p. č. 1353 v k. ú. Medláanky vymezit pro vzpomínkový háj s možností pohřbívání ke kořenům jako plochu V/x/h.	1 8
1 9	<input checked="" type="checkbox"/> Požadujeme změnit pozemky dostupné jen cestou kolem medláneckého rybníka (p. č. 994/1, 1000/11 a další související pozemky v k. ú. Medláanky, které byly dříve plochami H) z ploch bydlení B na plochy zeleně Z nebo K nebo plochy vodní a vodohospodářské H, jak je tomu dosud.	1 9
2 0	<input checked="" type="checkbox"/> Požadujeme plochu části městských pozemků při ul. Rysova p. č. 985/1 a 985/19 v k. ú. Medláanky, kde se nachází zahrada MŠ a veřejná zeleň, ponechat jako plochy zeleně Z; v případě trvání požadavku na doplnění zástavby změnit na plochu veřejné vybavenosti V pro možnost vybudování domova pro seniory.	2 0
2 1	<input type="checkbox"/> Požadujeme změnit pozemky plánované historicky jako rezerva pro novou radnici u kruhového objezdu (p. č. 985/21 a přiléhající části pozemků p. č. 985/1 a 985/2 v k. ú. Medláanky) z plochy bydlení B/r2 na plochu veřejné vybavenosti V/r2).	2 1
2 2	<input checked="" type="checkbox"/> Požadujeme plochu mezi městským bytovým domem Jabloňová 22-28 a ulicí Kuřimskou ponechat plochy dle stávajícího ÚP jako zeleň Z, tzn. neměnit na bydlení B.	2 2
2 3	<input type="checkbox"/> V lokalitě Technoparku v rozvojové ploše Me-1 požadujeme zredukovat navrhované plochy bydlení za parkem ve prospěch ploch zeleně, a to alespoň v rozsahu, jak s nimi počítal stávající územní plán, požadujeme v souladu se stávajícím ÚP zachovat pruh zeleně pro rozšíření Zámeckého parku směrem k budoucí zastávce tramvaje a dále jej prodloužit podél budoucí tramvajové trati Me/31 celou lokalitou Technoparku a v jejím sousedství vést plochu pro vybudování stezky pro pěší a cyklisty pro zajištění prostupnosti území z Medlánek do Králova Pole.	2 3
2 4	<input type="checkbox"/> V lokalitě Technoparku v rozvojové ploše Me-1 dále požadujeme navýšení ploch zeleně alespoň na úroveň stávajícího ÚP, dále požadujeme v části této lokality blíže k Medláankám pamatovat i na veřejnou vybavenost v podobě školství, hřišť a sportovišť, aby noví obyvatelé i zaměstnanci nezhoršili již tak nedostatečnou kapacitu stávající veřejné vybavenosti v Medláankách (MŠ, ZŠ, centrum volného času, dětská hřiště, sportoviště). Požadujeme v dostupné vzdálenosti od ZŠ plochu pro sport S pro vybudování tělocvičny či malé sportovní haly, kterou by mohly využívat na tělocvik i děti základní školy, jejíž tělocvična je za hranou kapacity a brání případnému navýšení počtu žáků.	2 4
2 5	<input type="checkbox"/> Požadujeme zahrnout cyklostezku spojující Technopark a Průmyslovou zónu v Kuřimi kolem kasáren v Řečkovicích, Ivanovici a Česku.	2 5
2 6	<input type="checkbox"/> Požadujeme respektovat reálný stav využití území a v lokalitě Zámeckého parku vymezit plochy zastavěné rodinnými domy jako plochy bydlení B/r1 a plochu pod zámekem jako plochu smíšenou obytnou C a v lokalitě Medláneckého kopce a jeho úpatí vymezit plochy zahrad I.	2 6

Dále doplňuji:

Co se týká odůvodnění mé připomínky/námítky, plně odkazuji na stanovisko MČ Brno-Medláanky k Návrhu Územního plánu města Brna.


V Brně dne 24.6.2020

Podpis ..




Lebreux Ingeborg (Magistrát města Brna)

Od:
Odesláno:
Komu:
Předmět:
Přílohy:



Dobrý den!

V příloženém souboru zasílám připomínky k návrhu územního plánu města Brna.



Bez virů. www.avast.com

MMB/0327988/2020

Připomínka č.1

Vyhodnocení připomínky:

Předmětné území Medlánek má být dle dohody o vypořádání stanoviska Ministerstva životního prostředí (MŽP ČR) ke Konceptu ÚPmB ze dne 22.6.2017 z hlediska záboru ZPF řešeno dle varianty II. Konceptu ÚPmB s požadavkem na převedení rozvojové lokality Me-7 v rozsahu var. I Konceptu ÚPmB do územní rezervy pro bydlení (v Návrhu ÚPmB územní rezerva B-6) a dle podnětu samosprávy rozvojovou lokalitu Me-8 východně od komunikačního propojení řešit v rozsahu dle var. III (v Návrhu ÚPmB rozvojová lokalita Me-4) a západně od komunikačního propojení zařadit do územní rezervy pro bydlení v rozsahu dle var. II. (v Návrhu ÚPmB část územní rezervy B-7). V bezprostředním okolí měla být navazující rozvojová lokalita v MČ Brno-Řečkovice a Mokrá hora R-3 řešena obdobným způsobem - východně od komunikačního propojení rozvoj území dle var. III Konceptu ÚPmB (v Návrhu ÚPmB rozvojová lokalita R-3), západně od komunikace územní rezerva pro bydlení v rozsahu dle var. II. (v Návrhu ÚPmB část územní rezervy B-7). Tato dohodnutá řešení jsou součástí Pokynů pro vypracování Návrhu ÚPmB, které schválilo Zastupitelstvo města Brna usnesením č. ZM7/3871 na zasedání konaném dne 19. 6. 2018 (dále jen "Pokyny"). Návrhem ÚPmB jsou tak v daném území zcela naplněny Pokyny pro vypracování Návrhu ÚPmB a dotčený orgán MŽP ČR v této fázi pořizované dokumentace plně souhlasí s předloženým řešením Návrhu ÚPmB z hlediska záboru ZPF v k.ú. Medlánský, a proto není důvodné předmětné řešení měnit.

Uvádíme také, že územní rozvoj v ose Medlánský – Řečkovice – Ivanovice vyplývá ze Zadání, které je tímto způsobem konzistentně naplňováno. Tento rozvoj souvisí s trasováním D43 a předmětné územní rezervy bude možné aktivovat (převést do návrhu) pouze v případě, že bude na úrovni ZÚR JMK rozhodnuto o výsledné variantě řešení D43 na území města. Při návrhu řešení pak musí být zohledněny a zapracovány i případné další dopady a souvislosti, které nyní nelze dopředu předjímat.

Ovšem je nutné uvést, že v k.ú. Medlánský téměř nedochází v Návrhu ÚPmB k vymezení nových zastavitelných (návrhových) ploch oproti platnému ÚPmB, vyjma zastavitelných ploch na východní straně prodloužené ulice V Újezdech.

Nicméně na základě rozhodnutí Rady města Brna (RMB), které přijala na schůzi RMB č. R8/127 zahájené dne 20.1.2021 s pokračováním dne 25.1.2021, uplatnil určený zastupitel, radní pro územní plánování RNDr. Filip Chvátal, PhD. u pořizovatele připravovaného Územního plánu města Brna – Odboru územního plánování a rozvoje MMB, ve smyslu § 53 odst. (1) zákona č. 183/2006 sb., o územním plánování a stavebním řádu, ve znění pozdějších předpisů, podnět, aby vyhodnocení výsledků projednání dokončil v souladu s doporučením RMB. RMB doporučila řešení u problematických oblastí rozvoje města stěžejního charakteru. U předmětné územní rezervy B-6 a B-7 následujícím způsobem:

„Vzhledem k tomu, že došlo na úrovni ZÚR JMK k rozhodnutí o umístění koridoru komunikace R-43 na území města Brna, je možné učinit rozhodnutí a aktivovat územní rezervy, tj. územní rezervy převést zpět do zastavitelných ploch dle projednané a vybrané varianty Konceptu ÚPmB či dílčích úprav. Aktivaci územních rezerv převedením do zastavitelných ploch však nelze v úpravě Návrhu ÚPmB před opakovaným veřejným projednáním doporučit, ale až po první aktualizaci nového ÚPmB v rámci Zprávy o uplatňování ÚPmB, případně samostatnou změnou nového ÚPmB. V Návrhu ÚPmB by tak byly územní rezervy ponechány vyjma těch, kde je na základě výsledků projednání doporučeno jejich vypuštění (např. právě předmětná B-6 a B-7)“.

Na základě výše uvedeného pořizovatel dává pokyn územní rezervu B-6 a B-7 z návrhu ÚPmB vypustit v souladu s podnětem určeného zastupitele.

Věcná podstata způsobů vypořádání předmětného podání zůstává nadále relevantní, přestože návrh nového územního plánu města Brna prošel přepracováním s ohledem na Pokyny ZMB z roku 2022 a byl uveden do jednotného standardu ÚPD dle stavebního zákona a jeho prováděcích předpisů. Výše uvedené texty je tedy nutno chápat také ve smyslu těchto úprav.

Připomínka č.2

Vyhodnocení připomínky:

Tangenciální propojení městských částí Brno-Komín a Brno - Bystrc s MČ Brno-Medlánky je dlouhodobě sledované už v platném ÚPmB, pro které je zde vymezena plocha komunikací a prostranství místního významu s navazující plochou krajinné zeleně pro možnost umístění stromořadí či jiného krajinného prvku v rekreačně využívaném území. V Návrhu nového ÚPmB se rovněž v kontinuitě se stávajícím ÚPmB vymezuje plocha veřejného prostranství, která kopíruje stávající zpevněnou cestu vedoucí přes předmětné území (agreguje částečně i návrhovou plochu krajinné zeleně KV ze stávajícího ÚPmB, což je dáno měřítkem nového ÚPmB) a která vytváří podmínky pro žádoucí prostupnost územím. Z hlediska koncepce uspořádání dopravy slouží tato plocha pro vedení samostatné cyklotrasy. Zajišťuje dopravní obsluhu pro rozvojovou část brněnské ZOO ze strany Brna-Bystrce a stabilizovaného areálu Pily ČR, dále pak stabilizovaného areálu Policie ČR a medláneckého letiště ze strany Brna-Medlánek. Převážná část území je však určena pro nestavební využití, které negeneruje dopravní zatížení. Koridor již v současné době plní funkci obsluhy navazujících pozemků a jeho vymezení je nezbytné. Jeho šířka neznamená „výstavbu“ komunikace v celé šíři, ale umožňuje „kultivaci“ nevyhovujícího stavu a doplnění např. oboustranného stromořadí a zvýšení kvality prostupnosti pro pěší a cyklisty. To, jakým způsobem bude upraven provoz na tomto propojení nebo případně rozdělení na provozně nezávislé úseky není předmětem řešení územního plánu, ale úpravy organizace dopravy, která stanoví podmínky provozu, případně zamezí průjezdu nebo omezí některé nežádoucí pohyby.

Na základě rozhodnutí Rady města Brna (RMB) konané na schůzi RMB č.R8/127 zahájené dne 20.1.2021 s pokračováním dne 25.1.2021, uplatnil určený zastupitel, radní pro územní plánování RNDr. Filip Chvátal, PhD. u pořizovatele připravovaného Územního plánu města Brna – Odboru územního plánování a rozvoje MMB, ve smyslu § 53 odst. (1) zákona č. 183/2006 sb., o územním plánování a stavebním řádu, ve znění pozdějších předpisů, podnět, aby vyhodnocení výsledků projednání dokončil v souladu s doporučením RMB. Co se týče problematické oblasti rozvoje města RMB doporučila komunikační propojení Komín - Medlánky řešit jako návrhovou plochu veřejného prostranství O s tím, že část tohoto koridoru v prostoru od odbočky k rozvojové ploše ZOO k areálu Policie ČR bude stabilizován v rozsahu platného ÚPmB (bez integrace plochy zeleně).

Věcná podstata způsobů vypořádání předmětného podání zůstává nadále relevantní, přestože návrh nového územního plánu města Brna prošel přepracováním s ohledem na Pokyny ZMB z roku 2022 a byl uveden do jednotného standardu ÚPD dle stavebního zákona a jeho prováděcích předpisů. Výše uvedené texty je tedy nutno chápat také ve smyslu těchto úprav.

Pro úplnost doplňujeme, že na základě Pokynu č. 6) "Důkladné opakované posouzení připomínek městských částí z veřejného projednání" Zastupitelstva města Brna ze dne 21.06.2022, došlo v území kolem areálu bývalého JZD k úpravě návrhu spočívající v zapracování řešení dle ÚS Komín, Palcary - jih (Ing.arch. Jenčková, 08/2022). V území jsou nově vymezeny plochy smíšené obytné všeobecné, plochy občanského vybavení veřejného a s tím spojené upravené vedení dopravní infrastruktury.

Připomínka č.3

Vyhodnocení připomínky:

V rámci podání je vysloven požadavek na vypuštění komunikačního propojení mezi Medláncami a Ivanovicemi, od ulice V Újezdech, označeným ve výkrese 2.2 jako R/1.

Vyhodnocení z r. 2020:

„Záměr R/1 má přímou souvislost s rozvojem MČ Brno-Řečkovice a MČ Brno-Ivanovice a tento záměr nelze vypustit, ale jeho podoba dozná změn.

V upraveném návrhu budou doplněny plochy rozvoje na k.ú. Ivanovice a záměr R/1 nebude propojován na k.ú. Medlánky a bude veden v koridoru ulice Terezy Novákové (záměr R/31).“

Pro dokladování transparentnosti procesu vyhodnocení podání a pro úplnost uvádíme, že v předmětném území došlo ke změně. Ve výsledném řešení Návrhu nového ÚPmB byla poloha záměru R/1 upravena a záměr je připojen na ulici Žilkovu v MČ Brno-Řečkovice a Mokrá Hora. S územím MČ Brno-Medlánky není propojen.

Tato změna však nemá vliv na podstatu vyhodnocení požadavku podatele.

Věcná podstata způsobů vypořádání předmětného podání zůstává nadále relevantní, přestože návrh nového územního plánu města Brna prošel přepracováním s ohledem na Pokyny ZMB z roku 2022 a byl uveden do jednotného standardu ÚPD dle stavebního zákona a jeho prováděcích předpisů. Výše uvedené texty je tedy nutno chápat také ve smyslu těchto úprav.

Připomínka č.4

Vyhodnocení připomínky:

V rámci podání je požadováno vypuštění plánované komunikace mezi Technologickým parkem (ul. Purkyňovou a ulicí Hudcovou, ústící naproti ZŠ (záměr Me/1).

Pro dokladování transparentnosti procesu vyhodnocení podání je uvedeno také mezitímní vyhodnocení z r. 2020:

Požadavku nebylo v roce 2020 vyhověno, protože: „ÚPmB vymezuje doplnění komunikaci sběrného významu Me/1 z ul. Purkyňova do ul. Hudcova, která je nezbytná pro rozvoj lokality Technologický park Me-1. Společně s další komunikační sítí v navazujícím území doplňuje dopravní skelet pro odvedení dopravy z této části území.“

Konečné vyhodnocení podání se vztahuje k výslednému řešení Návrhu nového ÚPmB:

Návrh Územního plánu města Brna pro opakované veřejné projednání (06/2021) byl upraven. Záměr Me/1 byl přetrasován do souběžné polohy s ulicí Hradeckou. Do ulice Hudcovy naproti ZŠ tedy není připojen.

Tímto je požadavek zohledněn.

Pro úplnost doplňujeme, že ačkoli byla sběrná komunikace Me/1 vypuštěna, zůstává navržena místní komunikace v rámci plochy veřejného prostranství.

Věcná podstata způsobů vypořádání předmětného podání zůstává nadále relevantní, přestože návrh nového územního plánu města Brna prošel přepracováním s ohledem na Pokyny ZMB z roku 2022 a byl uveden do jednotného standardu ÚPD dle stavebního zákona a jeho prováděcích předpisů. Výše uvedené texty je tedy nutno chápat také ve smyslu těchto úprav.

Připomínka č.5

Vyhodnocení připomínky:

Návrh ÚPmB (6/2020) vymezil O-6 jako územní rezervu k prověření možnosti napojení lokality bydlení vymezené v územní rezervě B-6 na komunikační síť ve směru Medlánky (Technologický park)– Hudcova – Řečkovice – Ivanovice tak, aby byl přiměřeně doplněn chybějící dopravní skelet, přičemž je možné aktivovat územní rezervu pouze v případě, že bude na úrovni ZÚR JMK rozhodnuto o trasování D43 na území města Brna.

Nicméně na základě rozhodnutí Rady města Brna (RMB), které přijala na schůzi RMB č.R8/127 zahájené dne 20.1.2021 s pokračováním dne 25.1.2021, uplatnil určený zastupitel, radní pro územní plánování RNDr. Filip Chvátal, PhD. u pořizovatele připravovaného Územního plánu města Brna – Odboru územního plánování a rozvoje MMB, ve smyslu § 53 odst. (1) zákona č. 183/2006 sb., o územním plánování a stavebním řádu, ve znění pozdějších předpisů, podnět, aby vyhodnocení výsledků projednání dokončil v souladu s doporučením RMB. RMB doporučila řešení u problematických oblastí rozvoje města stěžejního charakteru. u předmětné územní rezervy O-6 následujícím způsobem:

„Vzhledem k tomu, že došlo na úrovni ZÚR JMK k rozhodnutí o umístění koridoru komunikace R-43 (S43) na území města Brna, je možné učinit rozhodnutí a aktivovat územní rezervy tj. územní rezervy převést zpět do zastavitelných ploch dle projednané a vybrané varianty Konceptu ÚPmB či dílčích úprav. Aktivaci územních rezerv převedením do zastavitelných

ploch však nelze v úpravě Návrhu ÚPmB před opakovaným veřejným projednáním doporučit, ale až po první aktualizaci nového ÚPmB v rámci Zprávy o uplatňování ÚPmB, případně samostatnou změnou nového ÚPmB. V Návrhu ÚPmB by tak byly územní rezervy ponechány vyjma těch, kde je na základě výsledků projednání doporučeno jejich vypuštění.

Vzhledem k nesouhlasu s původním vedením územní rezervy O-5 a výše uvedenému doporučení RMB na vypuštění koridoru územní rezervy O-6 a O-5 centrem Medlánek byla následně naznačena možnost změny jejího trasování. Jejich úpravu však nebylo možné z časových důvodů prověřit v potřebné podrobnosti a s podrobnějším vyhodnocením dopadů a vlivů na území.

Aby bylo možné podrobněji prověřit toto území jednak z hlediska koncepce dopravy (Odboru dopravy MMB) a z hlediska územních dopadů (Odboru územního plánování a rozvoje MMB), bylo z pozice pořizovatele rozhodnuto o potřebě jejího dalšího vymezení.

Z tohoto důvodu bude územní rezerva O-6 v Návrhu ponechána beze změny a územní rezerva O-5 bude upravena do koridoru v návaznosti od územní rezervy O-6 po propojení se záměrem R/1.

Závěrem uvádíme, že vzhledem k tomu, že se jedná pouze o územní rezervy, tak aktuálně nedochází k žádné změně ÚPmB v souvislosti s těmito dopravními koridory. Po zpracování podrobnějších prověřovacích studiích budou vyhodnoceny dopady do území a až následně na základě doporučení bude rozhodnuto o těchto územních rezervách a případném konkrétním vedení tohoto komunikačního propojení.

Věcná podstata způsobů vypořádání předmětného podání zůstává nadále relevantní, přestože návrh nového územního plánu města Brna prošel přepracováním s ohledem na Pokyny ZMB z roku 2022 a byl uveden do jednotného standardu ÚPD dle stavebního zákona a jeho prováděcích předpisů. Výše uvedené texty je tedy nutno chápat také ve smyslu těchto úprav.

Připomínka č.6

Vyhodnocení připomínky:

Návrh ÚPmB (6/2020) vymezil O-5 centrem Medlánek jako územní rezervu k prověření možnosti napojení lokality bydlení vymezené v územní rezervě B-6 na komunikační síť ve směru Medlánský park – Hudcova – Řečkovice – Ivanovice tak, aby byl přiměřeně doplněn chybějící dopravní skelet.

Dále viz odůvodnění připomínky č.5

Věcná podstata způsobů vypořádání předmětného podání zůstává nadále relevantní, přestože návrh nového územního plánu města Brna prošel přepracováním s ohledem na Pokyny ZMB z roku 2022 a byl uveden do jednotného standardu ÚPD dle stavebního zákona a jeho prováděcích předpisů. Výše uvedené texty je tedy nutno chápat také ve smyslu těchto úprav.

Připomínka č.7

Vyhodnocení připomínky:

V rámci podání je požadováno zrušení dopravního propojení mezi ulicemi V Újezdech a K Babě v rozvojové ploše Me-3.

Původní vyhodnocení z r. 2020:

„Komunikace v ulici V Újezdech je vymezena plochou dopravní infrastruktury D, komunikace v ulici K Babě je vyznačeno plochou veřejného prostranství. Rozvojová lokalita Me-3 není s ulicí V Újezdech přímo propojena. Přímé propojení je možné v rámci obecných podmínek využití území, ovšem vzhledem k realizované zástavbě je obtížně realizovatelné a nevhodné. V rámci prostupnosti území je vhodné do karty lokality doplnit podmínku propojení pouze pro pěší a cyklisty.“

Pro dokladování transparentnosti procesu vyhodnocení podání a pro úplnost uvádíme, že v předmětném území došlo ke změně. Ve výsledném řešení Návrhu nového ÚPmB byla poloha záměru R/1 upravena a na k.ú. Medlánský již není vymezen. Komunikace v ulici V Újezdech již

není vymezena plochou dopravní infrastruktury D, ale plochou veřejných prostranství. V kartě rozvojové lokality Me-3 je doplněna podmínka zajištění prostupu územím pro pěší a cyklisty. Tato změna však nemá vliv na podstatu původního vyhodnocení podání.

Věcná podstata způsobů vypořádání předmětného podání zůstává nadále relevantní, přestože návrh nového územního plánu města Brna prošel přepracováním s ohledem na Pokyny ZMB z roku 2022 a byl uveden do jednotného standardu ÚPD dle stavebního zákona a jeho prováděcích předpisů. Výše uvedené texty je tedy nutno chápat také ve smyslu těchto úprav.

Připomínka č.8

Vyhodnocení připomínky:

Podatel požaduje změnit plánovanou výstavbu na polích mezi Medládkami, Řečkoviciemi a Ivanovicemi (rozvojové lokality R-3 a Me-4) výhradně na méně intenzivní nízkopodlažní zástavbu, případně požaduje významné rozšíření ploch zeleně.

Rozvojová lokalita Me-4 bude na základě doporučení samosprávy města k vypořádání námitek a připomínek doručených k projednanému Návrhu nového ÚP upravena následovně: Návrhové stavební plochy bydlení (B) a smíšená obytná (C) budou vymezeny jako plocha zemědělská (A). Zůstane tak zachováno stávající funkční využití dle platného ÚPmB – pro zemědělský půdní fond. Původně vymezená plocha městské zeleně pro nový park nebude vymezena. Rozvojová lokalita Me-4 bude zredukována a zůstane pouze jižní část s návrhovými plochami pro veřejnou vybavenost (V).

Rozvojová lokalita R-3 měla původně zůstat bez úprav. Věcný obsah připomínky k rozvojové lokalitě R-3 byl však uplatněn opakovaně při 1. opakovaném veřejném projednání. Podnět na změnu regulativu u předmětné plochy B/k3 na B/r2 podala mimo jiné MČ Brno-Řečkovice a Mokrá Hora. Určený zastupitel RNDr. Filip Chvátal, PhD. dle § 53 odst. (1) stavebního zákona uplatnil v procesu vyhodnocování výsledků projednání dopisem č.j. MMB/0477610/2021 ze dne 13.9.2021 na základě doporučení RMB R8/168 konané dne 1.9.2021 podnět na zohlednění místních zájmů MČ Brno-Řečkovice a Mokrá Hora a to u plochy bydlení v lokalitě Díly (mezi areálem kasáren a zástavbou v ul. Žilkova) snížit výšku zástavby na 2; tj. na místo uvedené B/k3 změnit regulativ na B/r2. Městské části jsou dle Statutu města Brna oprávněny uplatňovat právo na místní samosprávu ve specifickém režimu prostřednictvím vyjádření k projednávaným územně plánovacím dokumentacím.

Na základě výsledků projednání byly místní zájmy městské části Brno-Řečkovice zohledněny a Návrh pro druhé veřejné opakované projednání bude upraven (u předmětné plochy dojde ke změně regulativu z B/k3 na B/r2 a k vymezení plochy smíšené obytné C/k3 podél budoucí městské třídy). Touto úpravou je částečně reagováno také na požadavek podatele.

V rámci předmětné lokality je v aktuálním návrhu ÚPmB samostatně vymezena jedna plocha městské zeleně a o dalších se neuvažuje. Platí však to, že u ploch bydlení i ploch smíšených obytných je dle regulativu povinnost dodržet minimální plochu zeleně v rozsahu 30 % pro disponibilní pozemky stavebního záměru. Zeleň tedy musí být, jak požaduje podatel, výraznou součástí ploch C.

Věcná podstata způsobů vypořádání předmětného podání zůstává nadále relevantní, přestože návrh nového územního plánu města Brna prošel přepracováním s ohledem na Pokyny ZMB z roku 2022 a byl uveden do jednotného standardu ÚPD dle stavebního zákona a jeho prováděcích předpisů. Výše uvedené texty je tedy nutno chápat také ve smyslu těchto úprav.

Připomínka č.9

Vyhodnocení připomínky:

Plochy pro veřejnou vybavenost v rozvojové lokalitě Me-4 jsou určeny pro výstavbu MŠ. V dotčeném území se vyskytují převážně plochy bydlení. Rozvojová lokalita proto řeší doplnění ploch veřejné vybavenosti na severním okraji MČ Medládky, které naváží na přírodně rekreační území kolem Medláneckého rybníka. MČ Medládky dlouhodobě postrádá novou

mateřskou školu, část plochy pro veřejnou vybavenost je proto vhodné využít právě tímto účelem. Z toho důvodu je vhodné ponechat pro ni vymezené plochy.

Věcná podstata způsobů vypořádání předmětného podání se mění, a to i ve vazbě na skutečnost, že návrh nového územního plánu města Brna prošel přepracováním s ohledem na Pokyny ZMB z roku 2022 a byl uveden do jednotného standardu ÚPD dle stavebního zákona a jeho prováděcích předpisů, tj. výše uvedené texty je nutno chápat ve smyslu těchto úprav.

Vyhodnocení se mění takto:

V daném území došlo na základě nového požadavku místní samosprávy městské části Brno-Medlánky k úpravě návrhu spočívající v úpravě rozsahu vymezené rozvojové lokality Me-4. Rozvojová lokalita byla redukována a mezi poldrem a veřejným prostranstvím – pokračování ul. Nadační byla ponechána plocha zeleně; z tohoto důvodu je možné připomínce vyhovět.

Připomínka č.10

Vyhodnocení připomínky:

Požadujete pro rozvojovou lokalitu Me-4 podmínku prověření územní studii. Jako důvod uvádíte především prostup do sousedících rekreačních a sportovních oblastí.

Podmínka tohoto prostupu je uvedena v kartě lokalit, nemůže být tedy opomenuta. Územní studie se předepisuje zpravidla ve větších rozvojových plochách pro řešení vybraných problémů, případně pro variantní řešení. Na své náklady může územní studii zpracovat také ten, který změnu v území inicioval a realizuje ji. Plocha této lokality je však pro zadání samostatné územní studie příliš malá a okruh problémů příliš omezený na to, aby se nová výstavba ÚS podmiňovala.

Rozsah rozvojové lokality Me-4 byl oproti původnímu návrhu podstatně zmenšen.

Věcná podstata způsobů vypořádání předmětného podání zůstává nadále relevantní, přestože návrh nového územního plánu města Brna prošel přepracováním s ohledem na Pokyny ZMB z roku 2022 a byl uveden do jednotného standardu ÚPD dle stavebního zákona a jeho prováděcích předpisů. Výše uvedené texty je tedy nutno chápat také ve smyslu těchto úprav.

Připomínka č.11

Vyhodnocení připomínky:

Pro lokalitu R-8 požadujete zásadní snížení intenzity využití území. Uprostřed stabilizovaných ploch pro bydlení se nachází zahrádkářská kolonie, nevyužívané objekty a výšková stavba bývalé Geofyziky.

Návrh nového ÚP počítá s využitím zahrádek pro plochu veřejné městské zeleně, která může plnit i funkci veřejného prostranství. Zbytek ploch je určený pro bydlení nebo jako plocha smíšená obytná s volnou zástavbou s výškovou úrovní v/3 (6-16 m). Toto je nejnižší možná výšková úroveň vhodná pro městskou zástavbu, obytná sídliště a areály. Nižší zástavba s nižší intenzitou osídlení 1 nebo 2 je vhodná pro rezidenční nízkopodlažní zástavbu, tedy samostatné nebo řadové rodinné domy. Nově navrhovaná zástavba bude navazovat svým charakterem spíše na zástavbu mezi ulicemi Podpěrova a Jabloňová také s výškovou úrovní v/3. Větší výšková úroveň v/5 je navržena pouze pro stávající výškovou budovu Geofyziky. Snížování výškové úrovně zástavby pod úroveň 3 a s tím snížování intenzity využití území není možné. Výšková úroveň 3 je pro volnou bytovou zástavbu nejnižší možná, nižší zástavba rodinnými domy (rezidenční zástavba) v lokalitě není vhodná.

Věcná podstata způsobů vypořádání předmětného podání zůstává nadále relevantní, přestože návrh nového územního plánu města Brna prošel přepracováním s ohledem na Pokyny ZMB z roku 2022 a byl uveden do jednotného standardu ÚPD dle stavebního zákona a jeho prováděcích předpisů. Výše uvedené texty je tedy nutno chápat také ve smyslu těchto úprav.

Připomínka č.12

Vyhodnocení připomínky:

V rámci připomínky je požadavek na vymezení propojení ulice Renčovy a Terezy Novákové formou veřejně prospěšných staveb.

Ve výkresu 2.2 Souhrnný výkres dopravy a 3.0 Veřejně prospěšných staveb jsou vymezeny plochou dopravní infrastruktury D prvky systému komunikací, tvořící základní komunikační systém města Brna (komunikace sběrné, nadsběrné, rychlostní a dálnice).

Komunikace, které jsou vymezeny plochou veřejných prostranství jsou součástí místní sítě a zajišťují doplňkové propojení v rámci městské části. Tímto způsobem je vyznačeno i propojení Renčova – Terezy Novákové.

Z hlediska nastavených principů vyznačení prvků (viz výše) nelze požadavku na doplnění vymezení propojení Renčova – Terezy Novákové ve výkresu 2.2 a 3.0 vyhovět, protože se jedná především o síť obslužných komunikací vymezených plochou veřejných prostranství.

Věcná podstata způsobů vypořádání předmětného podání zůstává nadále relevantní, přestože návrh nového územního plánu města Brna prošel přepracováním s ohledem na Pokyny ZMB z roku 2022 a byl uveden do jednotného standardu ÚPD dle stavebního zákona a jeho prováděcích předpisů. Výše uvedené texty je tedy nutno chápat také ve smyslu těchto úprav.

Připomínka č.13

Vyhodnocení připomínky:

Předmětem připomínky je požadavek na vypuštění územních rezerv pro bydlení B-6 a B-7.

Předmětné území Medlánek má být dle dohody o vypořádání stanoviska Ministerstva životního prostředí (MŽP ČR) ke Konceptu ÚPmB ze dne 22.6.2017 z hlediska záboru ZPF řešeno dle varianty II. Konceptu ÚPmB s požadavkem na převedení rozvojové lokality Me-7 v rozsahu var. I Konceptu ÚPmB do územní rezervy pro bydlení (v Návrhu ÚPmB územní rezerva B-6) a dle podnětu samosprávy rozvojovou lokalitu Me-8 východně od komunikačního propojení řešit v rozsahu dle var. III (v Návrhu ÚPmB rozvojová lokalita Me-4) a západně od komunikačního propojení zařadit do územní rezervy pro bydlení v rozsahu dle var. II. (v Návrhu ÚPmB část územní rezervy B-7). V bezprostředním okolí měla být navazující rozvojová lokalita v MČ Brno-Řečkovice a Mokrý hora R-3 řešena obdobným způsobem - východně od komunikačního propojení rozvoj území dle var. III Konceptu ÚPmB (v Návrhu ÚPmB rozvojová lokalita R-3), západně od komunikace územní rezerva pro bydlení v rozsahu dle var. II. (v Návrhu ÚPmB část územní rezervy B-7). Tato dohodnutá řešení jsou součástí Pokynů pro vypracování Návrhu ÚPmB, které schválilo Zastupitelstvo města Brna usnesením č. ZM7/3871 na zasedání konaném dne 19. 6. 2018 (dále jen "Pokyny"). Návrhem ÚPmB jsou tak v daném území zcela naplněny Pokyny pro vypracování Návrhu ÚPmB a dotčený orgán MŽP ČR v této fázi pořizované dokumentace plně souhlasí s předloženým řešením Návrhu ÚPmB z hlediska záboru ZPF v k.ú. Medlánský, a proto není důvodné předmětné řešení měnit.

Uvádíme také, že územní rozvoj v ose Medlánský – Řečkovice – Ivanovice vyplývá ze Zadání, které je tímto způsobem konzistentně naplňováno. Tento rozvoj souvisí s trasováním D43 a předmětné územní rezervy bude možné aktivovat (převést do návrhu) pouze v případě, že bude na úrovni ZÚR JMK rozhodnuto o výsledné variantě řešení D43 na území města. Při návrhu řešení pak musí být zohledněny a zapracovány i případné další dopady a souvislosti, které nyní nelze dopředu předjímat.

Ovšem je nutné uvést, že v k.ú. Medlánský téměř nedochází v Návrhu ÚPmB k vymezení nových zastavitelných (návrhových) ploch oproti platnému ÚPmB, vyjma zastavitelných ploch na východní straně prodloužené ulice V Újezdech.

Nicméně na základě rozhodnutí Rady města Brna (RMB), které přijala na schůzi RMB č. R8/127 zahájené dne 20.1.2021 s pokračováním dne 25.1.2021, uplatnil určený zastupitel, radní pro územní plánování RNDr. Filip Chváta, PhD. u pořizovatele připravovaného Územního plánu města Brna – Odboru územního plánování a rozvoje MMB, ve smyslu § 53 odst. (1) zákona č. 183/2006 sb., o územním plánování a stavebním řádu, ve znění pozdějších

předpisů, podnět, aby vyhodnocení výsledků projednání dokončil v souladu s doporučením RMB. RMB doporučila řešení u problematických oblastí rozvoje města stěžejního charakteru. u předmětné územní rezervy B-6 a B-7 následujícím způsobem:

„Vzhledem k tomu, že došlo na úrovni ZÚR JMK k rozhodnutí o umístění koridoru komunikace R-43 na území města Brna, je možné učinit rozhodnutí a aktivovat územní rezervy tj. územní rezervy převést zpět do zastavitelných ploch dle projednané a vybrané varianty Konceptu ÚPmB či dílčích úprav. Aktivaci územních rezerv převedením do zastavitelných ploch však nelze v úpravě Návrhu ÚPmB před opakovaným veřejným projednáním doporučit, ale až po první aktualizaci nového ÚPmB v rámci Zprávy o uplatňování ÚPmB, případně samostatnou změnou nového ÚPmB. V Návrhu ÚPmB by tak byly územní rezervy ponechány vyjma těch, kde je na základě výsledků projednání doporučeno jejich vypuštění.

Na základě výše uvedeného pořizovatel dává pokyn územní rezervu B-6 a B-7 z návrhu ÚPmB vypustit v souladu s podnětem určeného zastupitele.

Věcná podstata způsobů vypořádání předmětného podání zůstává nadále relevantní, přestože návrh nového územního plánu města Brna prošel přepracováním s ohledem na Pokyny ZMB z roku 2022 a byl uveden do jednotného standardu ÚPD dle stavebního zákona a jeho prováděcích předpisů. Výše uvedené texty je tedy nutno chápat také ve smyslu těchto úprav.

Připomínka č.14

Vyhodnocení připomínky:

Vymezení územního systému ekologické stability (ÚSES) je v Návrhu ÚPmB v souladu s odborným oborovým dokumentem – plánem ÚSES, který je nezbytným podkladem pro vymezení ÚSES v ÚPD. Dle plánu ÚSES jsou v předmětné lokalitě vymezeny interakční prvky, které nahrazují lokální biokoridor ve dně údolí Medláneckého potoka nad Medládkami vymezený v platném ÚPmB. K hlavním důvodům nahrazení předmětného biokoridoru interakčními prvky patří jeho nízký biogeografický význam bez možnosti začlenění do ucelené hydrofilní větve místního ÚSES s vymezením funkčně odpovídajících biocenter.

Pro informaci uvádíme, že interakční prvek je obecně doplňkovou skladebnou částí lokálního ÚSES, která posiluje interakci ekologicky stabilnějších a méně stabilních ekosystémů, a tím ty méně stabilní pomáhá stabilizovat. Konkrétně zprostředkovává příznivé působení lokálních (místních) biocenter a biokoridorů na okolní, ekologicky méně stabilní krajinu. Skutečnost, že jde o doplňkové skladebné části místního ÚSES, znamená, že představují doplněk k vymezení biocenter a biokoridorů a není až tak podstatná jejich funkce pro ochranu přirozeného genofondu. Vymezení interakčních prvků není na rozdíl od biocenter a biokoridorů nikterak vázáno na biogeografické členění krajiny, a naopak daleko více vychází z aktuálního stavu krajiny. Návrh soustavy interakčních prvků má v zásadě doporučující charakter a nemá zákonnou podporu.

Ve vztahu k územnímu plánu jsou interakční prvky obecně "podměrečnou" kategorií, tj. takovou kategorií prvků, jejichž vymezení je pod rozlišovací možností územního plánu a povinnost jeho vymezení ani nevyplývá z právních předpisů. Nicméně o existenci interakčních prvků či o existenci jejich návrhu by měl mít zpracovatel územně plánovací dokumentace povědomí, aby svým řešením zbytečně funkční prvky nelikvidoval a u dosud neexistujících či nedostatečně funkčních neznemožnil provedení navržených opatření.

Na základě uvedeného je zřejmý důvod, pro který v dané lokalitě není v Návrhu ÚPmB vymezena a ani není vhodné vymezovat skladebnou část ÚSES – lokální biokoridor. Nicméně zpracovatel svým návrhem – vymezením příslušných ploch návrhové zeleně v předmětné lokalitě zajistil další existenci a funkčnost daných interakčních prvků.

V případě pozemku p.č. 1818 k.ú. Medládky uvádíme, že by se jeho vymezením jako samostatné plochy krajinné zeleně vytvořila podměrečná plocha, která nemá zákonné ani koncepční opodstatnění, protože předmětné krajinné prvky s ekologicko-stabilizační a také estetickou funkcí v podobě aleje jsou přirozenou součástí mimoprodukčních funkcí zemědělské plochy (viz Odůvodnění Návrhu ÚPmB). Pro informaci ještě uvádíme, že na základě požadavku a dohody s dotčeným orgánem Odborem životního prostředí Magistrátu

města Brna, bude do závazné textové části doplněna regulace zajišťující větší a zřejmější ochranu výše uvedených krajinnotvorných prvků. V souvislosti s plánovanou budoucí urbanizací území není vymezení ploch krajinné zeleně žádoucí; vymezení těchto ploch má význam ve volné krajině.

Věcná podstata způsobů vypořádání předmětného podání zůstává nadále relevantní, přestože návrh nového územního plánu města Brna prošel přepracováním s ohledem na Pokyny ZMB z roku 2022 a byl uveden do jednotného standardu ÚPD dle stavebního zákona a jeho prováděcích předpisů. Výše uvedené texty je tedy nutno chápat také ve smyslu těchto úprav.

Připomínka č.15

Vyhodnocení připomínky:

Objekty a plochy pro plnění funkce veřejné vybavenosti a sportu mohou být připuštěny i v plochách pro bydlení B nebo smíšených obytných C.

Sběrná střediska odpadů nejsou vzhledem ke svému charakteru a rozloze v územním plánu vymezena. Umístění sběrných středisek odpadů statutárního města Brna je přípustné v plochách bydlení, smíšených obytných, komerční vybavenosti, nákupních a zábavních center a zvláštních areálů, výroby a skladování, lehké výroby, podmíněně přípustné v plochách technické infrastruktury, dopravní infrastruktury a na veřejném prostranství, pokud toto umístění nenaruší jejich funkci.

Připomínce je vyhověno jiným způsobem.

Věcná podstata způsobů vypořádání předmětného podání zůstává nadále relevantní, přestože návrh nového územního plánu města Brna prošel přepracováním s ohledem na Pokyny ZMB z roku 2022 a byl uveden do jednotného standardu ÚPD dle stavebního zákona a jeho prováděcích předpisů. Výše uvedené texty je tedy nutno chápat také ve smyslu těchto úprav.

Připomínka č.16

Vyhodnocení připomínky:

Skutečný způsob využití předmětného pozemku, tj. pobytová louka s ekologickou, komunikační a rekreační funkcí je realizovatelný a přípustný i v rámci plochy zemědělské, a to zejména z důvodu, že plní mimoprodukční funkce zemědělské plochy. Dané využití je také v souladu s § 18 odst. (5) stavebního zákona, jehož záměry Návrh ÚPmB z důvodu veřejného zájmu nevylučuje.

Nicméně vzhledem k tomu, že je předmětný pozemek ve vlastnictví Statutárního města Brna, jeho grafická čitelnost je v měřítku zpracování nového ÚPmB, skutečné využití nejlépe reflektuje právě plocha krajinné zeleně a pozemek nebude tvořit nesmyslnou enklávu v daném území, protože plynule navazuje na okolní plochy krajinné zeleně, jeví se důvodné změnit pozemek na plochu krajinné zeleně "K".

Věcná podstata způsobů vypořádání předmětného podání zůstává nadále relevantní, přestože návrh nového územního plánu města Brna prošel přepracováním s ohledem na Pokyny ZMB z roku 2022 a byl uveden do jednotného standardu ÚPD dle stavebního zákona a jeho prováděcích předpisů. Výše uvedené texty je tedy nutno chápat také ve smyslu těchto úprav.

Připomínka č.17

Vyhodnocení připomínky:

Předmětem připomínky je požadavek na zachování stávajícího prostupu územím mezi ul. Turistickou a Vycházkovou a z toho důvodu pozemky parc.č. 1033/1 a 1033/12, k.ú. Medlánský definovat jako zeleň Z, tj. neměnit na plochu zahrádek I. Připomínce nelze zcela vyhovět, neboť se jedná o pozemky v soukromém vlastnictví, kdy jeho vlastníci požadují jiné funkční využití, kterému nelze v současné době vyhovět. To však nevylučuje i v plochách zahrádek zachovat stávajícího prostupu územím, pokud bude na tomto řešení s vlastníkem pozemků nalezena shoda.

Pro informaci závěrem uvádíme fakt, že dle obecných podmínek závazné části „Návrhu ÚPmB (2020)“: „Záměry na změny v území musí zachovávat a posilovat prostupnost v území; ve stabilizovaných plochách musí být zachovány pěší trasy zajišťující průchodnost území a přístup k jednotlivým pozemkům. V plochách změn musí být navrhována řešení, která zajistí prostupnost v území, zejména návaznost na zastavěné území či zastavitelné plochy nebo pěší průchodnost do krajiny.“, a dále „Stavby a zařízení dopravní a technické infrastruktury lze umístit ve všech typech ploch s rozdílným způsobem využití. V případě ploch zástavby lze stavby a zařízení dopravní infrastruktury umístit, pokud záměr není zjevně nepřiměřený vůči návazným či dotčeným plochám. V případě volných ploch lze stavby a zařízení dopravní a technické infrastruktury umístit za podmínky minimalizace jejich plošného a prostorového střetu s příslušnou plochou a minimalizace negativního vlivu na funkčnost plochy vyplývající z hlavního využití, pokud není v podmínkách využití typů ploch stanoveno jinak.“, a také „Veřejná prostranství lze umístit ve všech typech ploch s rozdílným způsobem využití.“

Na základě uvedeného je zřejmé, že není nutná požadovaná změna funkčního využití pro zajištění prostupu, která by jako taková měla být zajištěna regulacemi území danými v textové části Návrhu ÚPmB (2020).

Věcná podstata způsobů vypořádání předmětného podání zůstává nadále relevantní, přestože návrh nového územního plánu města Brna prošel přepracováním s ohledem na Pokyny ZMB z roku 2022 a byl uveden do jednotného standardu ÚPD dle stavebního zákona a jeho prováděcích předpisů. Výše uvedené texty je tedy nutno chápat také ve smyslu těchto úprav.

Připomínka č.18

Vyhodnocení připomínky:

Skutečný stav (stromová kaple sloužící jako místo spočinutí a rozjímání na procházkách, k venkovním bohoslužbám, k oddávání snoubenců v přírodě nebo třeba pro pořádání koncertů a určené pro širokou veřejnost), a předpokládaný způsob využití předmětného pozemku (vzpomínkový háj s možností pohřbívání ke kořenům) neodpovídá funkčnímu využití navrženému v Návrhu ÚPmB pro plochy zahrádek "I". Vzhledem k tomu, že se část výše uvedených aktivit v daném místě realizuje již nyní, nepředpokládá se konfliktní působení na okolní plochy. Dále uvádíme, že se jedná o pozemky ve vlastnictví města Brna a jde o záměr městské části podporovaný městem. Na základě uvedeného je vhodné vymezit předmětný pozemek p.č. 1353 v k.ú. Medlánky na plochu, která nejlépe reflektuje reálný i budoucí způsob využití a to na plochu veřejné vybavenosti „V/x/h (lze považovat za plochu v krajině bez nutnosti navázání této plochy na plochu veřejného prostranství).

Věcná podstata způsobů vypořádání předmětného podání zůstává nadále relevantní, přestože návrh nového územního plánu města Brna prošel přepracováním s ohledem na Pokyny ZMB z roku 2022 a byl uveden do jednotného standardu ÚPD dle stavebního zákona a jeho prováděcích předpisů. Výše uvedené texty je tedy nutno chápat také ve smyslu těchto úprav.

Připomínka č.19

Vyhodnocení připomínky:

V dané věci uplatnila připomínku MČ Brno-Medlánky, pořizovatel požadavku vyhověl takto: Pozemek parc. č. 1000/11 k. ú. Medlánky je dle platného ÚPmB sice součástí plochy vodohospodářské, dle stavu v území je také spolu s pozemkem parc. č.1012/12 zahrnut do společného oplocení u RD Rysova 2b, s přístupem z ulice Rysova. Jejich vymezení jako součást stabilizované plochy B/r2 je žádoucí.

Oproti tomu pozemek parc. č. 994/1 a s ním i pozemky parc. č. .994/2, 994/3, 984/5, 1012/11 a 1012/20 k. ú. Medlánky jsou dle platného ÚPmB součástí plochy vodohospodářské, dle stavu v území jsou přístupné pouze cestou kolem rybníka a nesouvisejí s nemovitostí určenou pro bydlení. Není proto důvod je nyní v novém ÚP zahrnovat do stabilizované plochy bydlení, využití pozemků takovému funkčnímu využití neodpovídá. V tomto rozsahu se tímto připomínce částečně vyhovuje.

Věcná podstata způsobů vypořádání předmětného podání zůstává nadále relevantní, přestože návrh nového územního plánu města Brna prošel přepracováním s ohledem na Pokyny ZMB z roku 2022 a byl uveden do jednotného standardu ÚPD dle stavebního zákona a jeho prováděcích předpisů. Výše uvedené texty je tedy nutno chápat také ve smyslu těchto úprav.

Připomínka č.20

Vyhodnocení připomínky:

V dané věci uplatnila připomínku MČ Brno-Medlánky, pořizovatel požadavku vyhověl takto: Na částech pozemků v majetku smB parc. č. 985/1 a 985/19 k. ú. Medlánky při ulici Rysova je v ÚP vymezena plocha ke stavebnímu využití pro bydlení, stejně tak je na části pozemků návrhová plocha městské zeleně. Pořizovatel preferuje ponechat možnost stavebního využití, tj. nevymezovat zde pouze plochu zeleně. Ta je vyjádřena na částech pozemků v rozsahu návrhové plochy Z. Byť je MČ preferované stavební využití pro domov pro seniory přípustné i v ploše bydlení, garancí takového cílového využití je právě plocha veřejné vybavenosti V. S ohledem na vlastnictví pozemků smB je také vhodné plochu pro veřejný účel jednoznačně v novém ÚP vymezit odpovídající funkcí, tj. plochou V.

Věcná podstata způsobů vypořádání předmětného podání zůstává nadále relevantní, přestože návrh nového územního plánu města Brna prošel přepracováním s ohledem na Pokyny ZMB z roku 2022 a byl uveden do jednotného standardu ÚPD dle stavebního zákona a jeho prováděcích předpisů. Výše uvedené texty je tedy nutno chápat také ve smyslu těchto úprav.

Připomínka č.21

Vyhodnocení připomínky:

V dané věci uplatnila připomínku MČ Brno-Medlánky, pořizovatel požadavku vyhověl takto: Požadované vymezení samostatné plochy V na částech pozemků parc. č. 985/1, 985/2 a 985/21 v jižním konci ulice Rysova, při kruhovém objezdu není s ohledem na metodiku zpracování nového ÚP vhodné: jednalo by se o podměrečnou plochu, kterou je problematické v novém ÚP samostatně vymezit za současného zachování čitelnosti hlavního výkresu - rozsah plochy a zápis kódu stavební plochy. Záměr nového objektu radnice MČ lze realizovat i v rámci plochy bydlení. Přesto pořizovatel s přihlédnutím k místním zájmům městské části dává pokyn zpracovatelům, aby požadavek MČ na plochu V prověřil.

Zpracovatel se na základě pokynu pořizovatele problematikou vymezení samostatné funkční plochy zabýval a -z pozice odborného garanta správnosti řešení- v upraveném návrhu ÚP nakonec vymezil rozsah plochy V/v2 tak, aby byla plocha vymezena přehledným způsobem. Ve výsledku je připomínce vyhověno.

Věcná podstata způsobů vypořádání předmětného podání zůstává nadále relevantní, přestože návrh nového územního plánu města Brna prošel přepracováním s ohledem na Pokyny ZMB z roku 2022 a byl uveden do jednotného standardu ÚPD dle stavebního zákona a jeho prováděcích předpisů. Výše uvedené texty je tedy nutno chápat také ve smyslu těchto úprav.

Připomínka č.22

Vyhodnocení připomínky:

V dané věci uplatnila připomínku MČ Brno-Medlánky, pořizovatel odůvodnil takto:

Území mezi bytovými domy jabloňová 22-28 a ulicí Kuřimskou, které je využíváno jako volné prostranství - zeleň má výměru pod limit 0,2 ha pro samostatné funkční vymezení; plocha zeleně v platném ÚPmB dnes zahrnuje větší území, i to, které je již stavebně využito. Po zpřesnění využití dle skutečného stavu není samostatné vymezení plochy městské zeleně Z v návrhu nového ÚP účelné, území bude nadále užíváno jako volné prostranství v rámci stabilizované plochy bydlení.

Věcná podstata způsobů vypořádání předmětného podání zůstává nadále relevantní, přestože návrh nového územního plánu města Brna prošel přepracováním s ohledem na Pokyny ZMB z roku 2022 a byl uveden do jednotného standardu ÚPD dle stavebního zákona a jeho prováděcích předpisů. Výše uvedené texty je tedy nutno chápat také ve smyslu těchto úprav.

Připomínka č.23

Vyhodnocení připomínky:

V dané věci uplatnila připomínku MČ Brno-Medlánky, pořizovatel požadavek zohlednil takto: Oproti platnému ÚPmB a řešení obsaženému v Konceptu ÚP není v Návrhu ÚP zástavba RD v ulici Za Parkem a Hujíčková zahrnuta do návrhové plochy, ale je již stabilizována. Proto je žádoucí stabilizovanou plochu bydlení vymezit dle skutečného stavu v území a městské pozemky 855, 856 a jižní část pozemku 711/1 (s cestou ve stopě ulice Hujíčková) vše k. ú. Medlánky vymezit jako stabilizovanou plochu zeleně - sloučit s plochou zeleně zámeckého parku. Návrh ÚP totiž vymezení jižní stopy ulice Hujíčková jako plochy veřejného prostranství dle Konceptu ÚP nepřebírá.

Je žádoucí zachovat na městském pozemku parc. č. 710/1 k. ú. Medlánky návrhovou plochu městské zeleně, lze připustit oproti projednanému Konceptu ÚP (i platnému ÚPmB) redukcí jejího rozsahu do podoby dle návrhu nového ÚP. Plocha zeleně je v daném místě podstatná pro kvalitní propojení od stávajícího zámeckého parku k budoucí tramvajové smyčce do dalšího území v lokalitě Me-1. Návrhová plocha Z byla pro tento účel v Návrhu ÚP (projednávaném v červnu 2020) vymezena v dostatečném rozsahu, proto pořizovatel neshledal žádoucí požadavku MČ na její rozšíření vyhovět.

Na základě doporučení samosprávy města k vypořádání námitek a připomínek doručených k projednanému Návrhu nového ÚP (v červnu 2020) bude na pozemku parc. č. 710/1 k. ú. Medlánky v majetku města doplněna plocha veřejné vybavenosti (V) ve vazbě na ZŠ Hudcova. Tento požadavek na plochu V nakonec vyplynul z interních jednání s MČ, která tímto chce zajistit na městském pozemku plochu pro sportovního zařízení k ZŠ Hudcova. Takto je formulován i konkrétní požadavek na řešení uvedený u stanovené ÚS-08 v kap. 12 textové části ÚP a v kartě lokality Me-1. MČ je nakonec vyhověno v rozsahu tohoto požadavku.

V rozvojové lokalitě Me-1 lze další propojení pásem městské zeleně od navrhované tramvajové smyčky realizovat v rámci vymezených stavebních ploch, Návrh nového ÚP jednotlivé pásy liniové zeleně nevymezuje. Taktéž stezka pro pěší a cyklisty je nad podrobnost řešení v novém ÚP. Jejich realizace spolu s pásem zeleně je podél budoucí trati Me/31 na základě obecných regulativů možná ve všech stavebních plochách, tudíž i v ploše dopravy D, či sousední ploše smíšené obytné C. V této části není požadavku MČ vyhověno.

Připomínce se částečně vyhovuje v rozsahu vyhovění shodným požadavkům MČ.

Věcná podstata způsobů vypořádání předmětného podání zůstává nadále relevantní, přestože návrh nového územního plánu města Brna prošel přepracováním s ohledem na Pokyny ZMB z roku 2022 a byl uveden do jednotného standardu ÚPD dle stavebního zákona a jeho prováděcích předpisů. Výše uvedené texty je tedy nutno chápat také ve smyslu těchto úprav.

Vyhodnocení doplňujeme o informaci, že v daném území došlo na základě konkrétního požadavku určeného zastupitele, který u pořizovatele uplatnil dopisem ze dne 10.3.2023, k úpravě ÚP dle výsledků ÚS Technopark. (Jde o Územní studii Technologický park, jejímž zpracovatelem je tým KAM Brno, p.o.). Změna spočívá v úpravě rozsahu vymezených funkčních ploch v rozvojové lokalitě Me-1. Dále došlo ke změně na základě konkrétního požadavku určeného zastupitele na "posouzení potřebnosti předepsaných územních studií a žádosti o vypuštění mimo jiné i ÚS-08" uplatněného dopisem z 18. září 2023. Změna spočívá ve vypuštění povinnosti pořídit ÚS-08 jako podmínku pro rozhodování o změnách v území v lokalitě Me-1. Na základě této úpravy návrhu ÚP 2024 již nelze prostřednictvím územní studie konkretizovat požadavky na využití rozvojové lokality. Požadavku na zachování plochy zeleně v Me-1 dle platného ÚPmB nelze vyhovět, částečné vyhovění na plochu zeleně zůstává na pozemků pro rozšíření zámeckého parku.

Připomínka č.24

Vyhodnocení připomínky:

V dané věci uplatnila připomínku MČ Brno-Medlánky, pořizovatel požadavek zohlednil takto: V rozvojové lokalitě Me-1 lze další požadované využití pro veřejnou vybavenost (školský, centrum volného času), komerční vybavenost (sport), hřiště realizovat v rámci vymezených smíšených obytných ploch C. Pořizovatel neshledává účelné vymezení funkční plochy V či S předjímat jejich konkrétní lokalizaci. Pro území lokality Me-1 je předepsáno zpracování ÚS-08, ta prověří potřebu občanského vybavení a navrhne na území využití funkčních ploch C ve větší podrobnosti. Viz požadavky na řešení v ÚS uvedené v textové části v kap. 12 a v příslušné kartě lokality Me-1.

S odkazem na text vyhodnocení u připomínky č.23 je požadavek MČ na plochu pro sportovní zařízení pro ZŠ Hudcova řešen vymezením plochy V na městském pozemku parc. č. 710/1 k. ú. Medlánky

Samospráva města na Poradě vedení dne 10.12.2020 odsouhlasila podnět na úpravu rozsahu funkčních ploch bydlení v předmětné lokalitě ve prospěch smíšeného využití s volnou strukturou zástavby a v plochách pro smíšené využití úpravu výškových hladin zástavby dle Případové studie lokality Technologický park (KAM, 2020) pro účely úpravy Návrhu nového ÚPmB.

Na základě rozhodnutí Rady města Brna (RMB), které přijala na schůzi RMB č.R8/127 zahájené dne 20.1.2021 s pokračováním dne 25.1.2021, uplatnil určený zastupitel, radní pro územní plánování RNDr. Filip Chváta, PhD. u pořizovatele připravovaného Územního plánu města Brna – Odboru územního plánování a rozvoje MMB, ve smyslu § 53 odst. (1) zákona č. 183/2006 sb., o územním plánování a stavebním řádu, ve znění pozdějších předpisů, podnět, aby vyhodnocení výsledků projednání dokončil v souladu s doporučením RMB. RMB doporučila řešení u problematických oblastí rozvoje města stěžejního charakteru.

Doporučení se týkalo i rozvojové lokality Me-1 Technologický park. Proto pořizovatel dal pokyny na úpravu návrhu ÚP v lokalitě Me-1 pro 1. opakované veřejné projednání (v červnu 2021), vše v souladu s podnětem určeného zastupitele.

K další úpravě návrhu ÚP oproti výše uvedenému došlo v lokalitě Me-1 po 1. opakovaném veřejném projednání.

Na základě připomínek MČ doručených při 1. opakovaném veřejném projednání se určený zastupitel navrženým řešením v severní části lokality Me-1 znovu zabýval a uplatnil v procesu vyhodnocování výsledků projednání dopisem č.j. MMB/0477610/2021 ze dne 13.9.2021 k lokalitě Me-1 na základě doporučení RMB R8/168 ze dne 1.9. 2021 podnět na zohlednění místních zájmů MČ Brno - Medlánky, a to na navrácení původní plochy W/v3 a rozšíření plochy B/r2 na úkor plochy C/v3. Městské části jsou dle Statutu města Brna oprávněny uplatňovat právo na místní samosprávu ve specifickém režimu prostřednictvím vyjádření k projednávaným územně plánovacím dokumentacím.

Na základě výsledků projednání byly místní zájmy městské části MČ Brno-Medlánky alespoň částečně zohledněny a Návrh pro 2. opakované veřejné projednání byl upraven.

Připomínce je vyhověno částečně vymezením plochy veřejné občanské vybavenosti a promítnutím požadavků na konkretizaci využití lokality Me-1 pro další občanskou vybavenost do požadavků k řešení do vymezené ÚS-08.

Věcná podstata způsobů vypořádání předmětného podání zůstává nadále relevantní, přestože návrh nového územního plánu města Brna prošel přepracováním s ohledem na Pokyny ZMB z roku 2022 a byl uveden do jednotného standardu ÚPD dle stavebního zákona a jeho prováděcích předpisů. Výše uvedené texty je tedy nutno chápat také ve smyslu těchto úprav. Vyhodnocení doplňujeme o informaci, že v daném území došlo na základě konkrétního požadavku určeného zastupitele, který u pořizovatele uplatnil dopisem ze dne 10.3.2023, k úpravě ÚP dle výsledků ÚS Technopark. (Jde o Územní studii Technologický park, jejímž zpracovatelem je tým KAM Brno, p.o.). Změna spočívá v úpravě rozsahu vymezených funkčních ploch v rozvojové lokalitě Me-1. Dále došlo ke změně na základě konkrétního požadavku určeného zastupitele na "posouzení potřebnosti předepsaných územních studií a

žádosti o vypuštění mimo jiné i ÚS-08" uplatněného dopisem z 18. září 2023. Změna spočívá ve vypuštění povinnosti pořídit ÚS-08 jako podmínku pro rozhodování o změnách v území v lokalitě Me-1. Na základě této úpravy návrhu ÚP 2024 již nelze prostřednictvím územní studie konkretizovat požadavky na využití rozvojové lokality (požadováno zpřesnění pro zeleň, občanská vybavenost, sport).

Vyhověno zůstává částečně vymezením plochy veřejné občanské vybavenosti.

Připomínka č.25

Vyhodnocení připomínky:

V rámci podání je požadováno vymezení propojení mezi územím Technologického parku a průmyslovou zónou v Kuřimi.

Pro dokladování transparentnosti procesu vyhodnocení podání je uvedeno také mezitímní vyhodnocení z r. 2020:

Požadavku bylo v roce 2020 vyhověno částečně, protože: „Úkolem územního plánu je vytvářet územní podmínky pro možnost umístění záměrů, nikoliv zajistit „bezproblémovou“ realizaci všech záměrů a znát podrobné technické provedení jednotlivých úseků. Obecně územní plán stanovuje základní koncepci rozvoje území obce, ochrany jeho hodnot, jeho plošného a prostorového uspořádání, uspořádání krajiny a koncepci veřejné infrastruktury a stanovuje podmínky pro využití území. Nový Územní plán města Brna (ÚPmB) pracuje s méně podrobným měřítkem hlavního výkresu 1:10 000, než tomu je u současného (1:5000).

V rámci stanovení podmínek využití ploch v kap. 6.2. a kap. 6.3.3.10 závazné textové části je umožněno umístění cyklistické infrastruktury ve všech plochách s rozdílným způsobem využití. Z hlediska požadavku na zakreslení dalších propojení uvádíme, že v rámci cyklistické dopravy byl zvolen obecnější přístup.

Ve výkrese 2.2. Souhrnný výkres dopravy jsou vyznačeny „vybrané samostatné cyklotrasy“, kterými jsou zpřesněny záměry ze Zásad územního rozvoje Jihomoravského kraje. Ve výkresu odůvodnění O.6 Cyklistická doprava – schéma jsou k výše uvedenému jevu navíc vyznačeny „vybrané pouliční cyklotrasy“, které naznačují možná vybraná propojení území města, která však již nejsou závazná a je možné je operativně upravovat nebo dále doplňovat.

Obecně ve výkrese odůvodnění O.6 nejsou trasy vymezeny závazně a umístění jakýchkoliv cyklistických tras nebo stezek je možná v souvislosti s obecnými podmínkami uvedenými v kapitolách 6.1 až 6.5 Výroku ve všech plochách.“

Konečné vyhodnocení podání se vztahuje k výslednému řešení Návrhu nového ÚPmB:

Návrh Územního plánu města Brna pro opakované veřejné projednání (06/2021) byl upraven a požadované propojení cyklostezkou Technologický park - Kuřim bylo doplněno o tuto trasu do výkresu 2.2. a Odůvodnění.

Tímto je požadavek zohledněn.

Věcná podstata způsobů vypořádání předmětného podání zůstává nadále relevantní, přestože návrh nového územního plánu města Brna prošel přepracováním s ohledem na Pokyny ZMB z roku 2022 a byl uveden do jednotného standardu ÚPD dle stavebního zákona a jeho prováděcích předpisů. Výše uvedené texty je tedy nutno chápat také ve smyslu těchto úprav.

Připomínka č.26

Vyhodnocení připomínky:

V dané věci uplatnila připomínku MČ Brno-Medlánky, pořizovatel požadavku vyhověl takto:

Stávající zástavba RD ve východním konci ulice Turistická byla zahrnuta do stabilizované plochy městské zeleně Z - zámecký park- již v Konceptu nového ÚP. Existence stávající zástavby zahrnuté do jiné funkční plochy nestavební je ošetřena obecným regulativem a neznamená její vymístění a dotvoření celého území jako park.

Zástavba RD dotváří charakter území u křižovatky ulic Turistická a Hudcova a zasahuje území o rozloze cca 0,24 ha. Proto je možné pro zástavbu vymežit samostatnou stavební funkční plochu v souladu s požadavkem § 3 odst 1 vyhl. 501/2006 Sb., v platném znění.

Obdobně lze postupovat v případě zástavby komerčními objekty a v ulici Hudcova 2,2a, které zahrnují území o rozloze cca 0,31 ha.

Zpracovatel se na základě pokynu pořizovatele problematikou vymezení odpovídající stavební plochy pro zástavbu RD na ul. Turistická a zástavbu vybavenosti na ul. Hudcova znovu zabýval a -z pozice odborného garanta správnosti řešení- vymezil jednu stabilizovanou plochu smíšenou obytnou.

Ve výsledku je připomínce vyhověno.

Věcná podstata způsobů vypořádání předmětného podání zůstává nadále relevantní, přestože návrh nového územního plánu města Brna prošel přepracováním s ohledem na Pokyny ZMB z roku 2022 a byl uveden do jednotného standardu ÚPD dle stavebního zákona a jeho prováděcích předpisů. Výše uvedené texty je tedy nutno chápat také ve smyslu těchto úprav.