

# ÚZEMNÍ PLÁN MĚSTA BRNA

Textová část Odůvodnění

Příloha č. 6

Kapitola 18 Rozhodnutí o námitkách (včetně odůvodnění)

Svazek Nc18 *(bez osobních údajů)*

11/2024

- a) Veřejné projednání Konceptu ÚPmB (2011)  
6 svazků (Na1 až Na6) + 9 souhrnů podání (SP1 až SP9)
- b) Veřejné projednání Návrhu ÚPmB (2020)  
66 svazků (Nb1 až Nb66)
- c) Opakované veřejné projednání Návrhu ÚPmB (červen 2021)  
31 svazků (Nc1 až Nc31)**
- d) Opakované veřejné projednání Návrhu ÚPmB (prosinec 2021)  
2 svazky (Nd1 a Nd2)
- e) Návrh ÚPmB pro společné jednání (2024)  
1 svazek (Ne1)
- f) Veřejné projednání Návrhu ÚPmB (2024)  
13 svazků (Nf1 až Nf13)

Záznam o účinnosti  
**Územní plán města Brna**

<i>Správní orgán příslušný k vydání Územního plánu města Brna:</i> Zastupitelstvo města Brna	<i>Podpis oprávněné osoby a razítko:</i>
<i>Datum nabytí účinnosti:</i> 31.01.2025	
<i>Pořizovatel:</i> Magistrát města Brna, Odbor územního plánování a rozvoje	
<i>Oprávněná osoba pořizovatele:</i> Mgr. Viktor Poledník	
<i>Funkce oprávněné osoby:</i> vedoucí Odboru územního plánování a rozvoje MMB	

STATUTÁRNÍ MĚSTO BRNO  
MAGISTRÁT MĚSTA BRNA  
pedatelna 4

Došlo dne 29-06-2021

Č.j. MMB: .....  
Příl.: .....

Statutární město Brno  
Doručeno: 29.06.2021  
MMB/0342256/2021  
listy:1 přílohy:1  
druh:Spis lí/sv:



mmb1es7d2f71f5

966

STATUTÁRNÍ MĚSTO BRNO  
Odbor územního plánování a rozvoje  
Kounicova 67  
601 67 Brno

ke sp. zn.: MMB/0233240/2021

MAGISTRÁT MĚSTA BRNA  
Odbor územního plánování a rozvoje

Došlo: 30-06-2021

Č.j. MMB: .....  
Příl.: .....

**Podání námitek  
k upravenému návrhu Územního plánu města  
zástupcem veřejnosti**

Vážené dámy a pánové,

na základě zmocnění občany města Brna, uplatňujících v souladu s § 23 odst. 1 a 2 zákona č. 183/2006 Sb., o územním plánování a stavebním řádu (dále též stavební zákon) věcně shodné připomínky k upravenému návrhu nového Územního plánu města Brna (dále též Upravený návrh), podávám a uplatňuji coby zástupce veřejnosti na základě věcně shodných připomínek níže uvedené námítky ve smyslu § 23 a 48 stavebního zákona.

Přílohy:

70 archů s textem věcně shodné připomínky a zmocněním s celkem 625 podpisů.



ZNĚNÍ NÁMITEK

1. Navržený způsob uplatnění povinnosti **minimálního plošného zastoupení zeleně** v plochách bydlení (B) a plochách smíšených obytných (C) v rozsahu **30 % ve variantách na terénu anebo na konstrukci intenzivní připouští**, aby se zezeleň na terénu (tzn. ve volné půdě) **vůbec nerealizovala!** Požadujeme proto, aby byl stanoven podíl minimálního plošného zastoupení zeleně na terénu speciální regulací (v kartách lokalit) pro mimořádně cenné stabilizované blokové zástavby (především širšího centra) s jasně stanoveným procentuálním zastoupením zeleně na terénu.
2. Stanovený podíl z minimálního zastoupení zeleně 30 % pro **stromové patro v konečné výsledku činí jen 10 % pozemku!** Navíc není blíže specifikováno, zda má jít o stromy na rostlém terénu nebo třeba na střeše. Požadujeme proto, aby v plochách "B" a "C" byly definovány plochy nezastavitelné, a to ani podzemními, příp. částečně nadzemními stavbami tak, aby byla v těchto plochách stanovena **míra povinného zachování volné plochy** (bez podzemních konstrukcí) umožňující výsadbu a růst plnohodnotných stromů na terénu.
3. Obsáhlý výčet **výjimek, kdy není nutné minimální zastoupení zeleně dodržet**, de facto dovoluje vzrostlou zezeleň ze záměrů zcela vyloučit nebo minimalizovat stromy na směšnou plochu 4 x 4 m. Požadujeme, aby byla v ÚP i v jednotlivých kartách lokalit jasně vymezena nezastavitelná plocha, tak aby nedocházelo k rozšiřování zástavby na úkor stávajících volných ploch. Požadujeme, aby podzemní stavby (garáže) v příslušné kapacitě byly umísťovány výhradně do podzemí budov v půdorysu obytné stavby tak, aby nedocházelo k záboru volné plochy, a aby ani podzemní stavby nepřekračovaly stanovenou stavební čáru již zastavěného území.
4. **Upravený návrh nereguluje území dostatečně určitým způsobem, když používá příliš velké množství neurčitých pojmů** buď zcela nedefinovaných nebo definovaných jen rámcově. Specifikace struktury zástavby je pro posuzování přípustnosti konkrétních záměrů prakticky nevyužitelná a v důsledku použitého měřítka grafické části nerozlišuje UN zastavěné pozemky a pozemky zahrad v rámci ploch bydlení (B) a ploch smíšených obytných (C). Nemožnost identifikace funkčně zcela odlišných ploch by vedla k nejednoznačnému výkladu použití podmínek regulace při řešení konkrétních situací. UN nereguluje dostatečně intenzitu zastavění a neobsahuje dostatečnou prostorovou regulaci. V UN zcela chybí regulace přípustné intenzity využití území. Nedostatečný je předepsaný podíl zeleně na terénu u jednotlivých ploch. UN nepředchází dostatečně vzniku konfliktních situací v území, když umožňuje mísení odlišných až protichůdných způsobů využití. Tím vším tedy regulace nevytváří předpoklady pro udržitelný rozvoj území, nepovede k obecně prospěšnému souladu veřejných a soukromých zájmů a nechrání a nerozvíjí přírodní, kulturní a civilizační hodnoty území.

Brno stojí na prahu důležitého rozhodnutí, jakým způsobem se postaví k otázce adaptace městského prostředí zejména na nastupující klimatickou změnu. Intenzivně zastavěná území s malým podílem zeleně jsou vůči extrémním výkyvům počasí (sucho, vedro, bleskové povodně) velmi zranitelná. Brno se, stejně jako další města, potýká s efektem tepelného ostrova, kdy v rozpáleném městě stoupá teplota o několik stupňů oproti okolní krajině. Na vznik tepelného ostrova má vliv nedostatek zeleně a špatný hydrologický režim, daný především nízkou nebo nulovou propustností povrchů. Míra zastavěnosti území má přímý vliv na množství tepelného záření odrážejícího se od povrchu zástavby. Oproti tomu zezeň, především vzrostlé stromy, je schopna ve velké míře záření absorbovat. Je zřejmé, že bez změny přístupu budou problémy, doprovázející změnu klimatu, nadále eskalovat. Návrh územního plánu ale reguluje plochy městské zeleně velmi obecným a vágním způsobem, nikoliv zodpovědně k adaptačním opatřením.

Centrum města vinou své značné míry zastavěnosti, nenabízí takovou možnost pro rozvoj zeleně, jako širší centrum nebo okrajové části města, kde jsou nezastavěné plochy umožňující výsadbu dlouhověkové stromové zeleně. Upravený návrh územního plánu namísto podrobné specifikace, kde je ještě možný rozvoj stromové zeleně a kde již ne, přináší obecnou regulaci zeleně v hrubé matici ploch bydlení a ploch obytných smíšených bez bližšího určení. Tím prakticky bez omezení umožňuje nevratné znehodnocení i cenných stávajících ploch zeleně, a to zejména prostřednictvím možností kompenzace zeleně na konstrukci. Brno je při pohledu na ortofotomapsu města v současnosti spíše zeleným městem se systémem veřejných i soukromých ploch zeleně. Protože Brnu chybí nezbytný plánovací podklad mapující celkový systém sídelní zeleně, Upravený návrh územního plánu nahlízející na zezeň jako na součást jiných funkčních ploch, vůči tendenčnímu tlaku na výstavbu zezeň nijak nechrání ani ji nerozvíjí. Zpracovatel územního plánu se odkazuje na jiné regulativy a nástroje (vyhlášky, normy), které dle jeho slov zezeň ochrání, přitom ale nemá přehled o skutečném stavu veškeré sídelní zeleně města.

Upravený návrh prostřednictvím variantního řešení 30% podílu zastoupení zeleně na terénu anebo na konstrukci intenzivní v plochách bydlení a smíšených obytných připouští výsadbu na konstrukci v plném rozsahu. Plnohodnotná výsadba zeleně na terénu není ničím podmíněna. A to neohledě na to, co daná lokalita v možnosti výsadby nabízí. Obecná regulace zeleně platí stejná i tam, kde by mohlo být realizováno nebo udrženo mnohem vyšší procento zastoupení zeleně. Z uvedených 30 % zeleně je pak požadováno pro růst stromového patra 30 %, což v konečném výsledku činí jen 10% (!) zastoupení stromové zeleně disponibilního pozemku, a opět není dána povinnost realizovat výsadbu stromů na terénu. Pokud nelze jinak, dává Upravený návrh podmínku využití minimálně 16 m<sup>2</sup> z celkové plochy disponibilních pozemků pro stromovou výsadbu, což představuje prostor pro výsadbu jednoho malokorunného stromu s průměrem koruny 4 m, a opět se nemusí jednat o strom rostlý na terénu. Výčet situací, kdy stanovené minimální plošné zastoupení zeleně není třeba dodržet, může znamenat, že realizace zeleně na terénu nebude realizována vůbec. Pro budoucí městskou zezeň (vyjma veřejných parků) to může v rámci realizací představovat pouze výsadby s omezeným prokořitelným prostorem, tedy na konstrukci intenzivní. Přestože je v Brně stále dostatek kvalitní volné půdy pro výsadbu stromů, Upravený návrh umožňuje zastavění volných ploch s možností kompenzace zeleně intenzivní na konstrukci v podstatě ze 100 %. Přitom nedává stavebníkům ani povinnost umísťovat podzemní garáže v půdoryse obytných budov, ale připouští i zábor volných ploch (např. vnitrobloků) podzemními garážemi s kompenzací zeleně na terénu za zezeň intenzivní na konstrukci.


Tím jsou dotčeny nejen zájmy kvality života obyvatel, ale také je významně ohrožena biodiverzita a ekologická stabilita území, jelikož výsadba stromů na konstrukcích je omezená druhem, velikostí a délkou setrvání dřevin na stanovišti. Zezeň intenzivní na konstrukci z technologických důvodů nedokáže vůbec kompenzovat funkce velkých stromů na terénu vzhledem k omezené velikosti a jejich krátké životnosti. Velikostní parametry malých stromů a keřů na konstrukci intenzivní se vzhledem k extrémním podmínkám i s ohledem na stavebně-technické důvody nemůžou nikdy vyrovnat zeleni rostoucí ve volné půdě, která je zásobena spodní vodou.

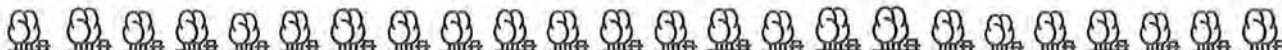
Spoléhat proto na aktuálně navrhované obecné regulativy plošného zastoupení zeleně v plochách bydlení a plochách obytných smíšených by bylo fatální chybou.

Územní plán na dlouhé roky dopředu ovlivní **kvalitu a spokojenost života obyvatel ve městě**. Vše výše uvedené odůvodňují také zejména přáním zachovat a dále rozšířit plochy vzrostlé stromové zeleně reagující na dopady klimatické změny a celkové posílení ekologických stránek městského prostředí a krajiny, a respektováním stability blokové zástavby a pohody bydlení a neupřednostňováním výstavby a zastavování volných ploch na úkor zeleně.

V Brně dne 29.6.2021

V úctě





## 2. ZMOCNĚNÍ ZÁSTUPCE VEŘEJNOSTI

Magistrát města Brna  
Odbor územního plánování a rozvoje  
Kounicova 67, 601 67 Brno

My, níže uvedení a podepsaní občané města Brna, uplatňujeme v souladu s § 23 odst. 1 a 2 stavebního zákona (StZ) věcně shodné **připomínky k upravenému návrhu Územního plánu města Brna** (č.j. MMB/0233240/2021, dále též UN). Na základě těchto, níže upřesněných věcně shodných připomínek zmocňujeme ve smyslu věcně shodných připomínek k podání námítky a k dalšímu zastupování při projednání námítek ve smyslu § 23 a násl. StZ, včetně soudního přezkumu zástupce veřejnosti, paní [REDAKCE]

**Znění připomínek** (příčemž nadále platí i věcně shodné připomínky k původnímu návrhu ÚPmB, kde byla zástupcem veřejnosti výše uvedená [REDAKCE] a tyto nebyly v UN zohledněny, a tedy dané požadavky nadále trvají):


1. Navržený způsob uplatnění povinnosti **minimálního plošného zastoupení zeleně** v plochách bydlení (B) a plochách smíšených obytných (C) v rozsahu **30 % ve variantách na terénu anebo na konstrukci intenzivní připoustí, aby se zeleň na terénu (tzn. ve volné půdě) vůbec nerealizovala!** Požadujeme proto, aby byl stanoven podíl minimálního plošného zastoupení zeleně na terénu speciální regulací (v kartách lokalit) pro mimořádně cenné stabilizované blokové zástavby (především širšího centra) s jasně stanoveným procentuálním zastoupením zeleně na terénu.
2. Stanovený podíl z minimálního zastoupení zeleně 30 % pro **stromové patro v konečné výsledku činí jen 10 % pozemku!** Navíc není blíže specifikováno, zda má jít o stromy na rostlém terénu nebo třeba na střeše. Požadujeme proto, aby v plochách "B" a "C" byly definovány plochy nezastavitelné, a to ani podzemními, příp. částečně nadzemními stavbami tak, aby byla v těchto plochách stanovena **míra povinného zachování volné plochy** (bez podzemních konstrukcí) umožňující výsadbu a růst plnohodnotných stromů na terénu.
3. Obsáhlý výčet **výjimek, kdy není nutné minimální zastoupení zeleně dodržet**, de facto dovoluje vzrostlou zeleň ze záměrů zcela vyloučit nebo minimalizovat stromy na směšnou plochu 4 x 4 m. Požadujeme, aby byla v ÚP i v jednotlivých kartách lokalit jasně vymezena nezastavitelná plocha, tak aby nedocházelo k rozšiřování zástavby na úkor stávajících volných ploch. Požadujeme, aby podzemní stavby (garáže) v příslušné kapacitě byly umístovány výhradně do podzemí budov v půdorysu obytné stavby tak, aby nedocházelo k záboru volné plochy, a aby ani podzemní stavby nepřekračovaly stanovenou stavební čáru již zastavěného území.
4. **Upravený návrh nereguluje území dostatečně určitým způsobem, když používá příliš velké množství neurčitých pojmů** buď zcela nedefinovaných nebo definovaných jen rámcově. Specifikace struktury zástavby je pro posuzování přípustnosti konkrétních záměrů prakticky nevyužitelná a v důsledku použitého měřítka grafické části nerozlišuje UN zastavěné pozemky a pozemky zahrad v rámci ploch bydlení (B) a ploch smíšených obytných (C). Nemožnost identifikace funkčně zcela odlišných ploch by vedla k nejednoznačnému výkladu použití podmínek regulace při řešení konkrétních situací. UN nereguluje dostatečně intenzitu zastavění a neobsahuje dostatečnou prostorovou regulaci. V UN zcela chybí regulace přípustné intenzity využití území. Nedostatečný je předepsaný podíl zeleně na terénu u jednotlivých ploch. UN nepředchází dostatečně vzniku konfliktních situací v území, když umožňuje mísení odlišných až protichůdných způsobů využití. Tím vším tedy regulace nevytváří předpoklady pro udržitelný rozvoj území, nepovede k obecně prospěšnému souladu veřejných a soukromých zájmů a nechrání a nerozvíjí přírodní, kulturní a civilizační hodnoty území.

Pokud jsem nezmocnil(a) paní [REDAKCE] ve smyslu věcně shodných připomínek k podání námítky, která byla coby námítka k návrhu územního plánu města Brna zástupcem veřejnosti sepsána dne 29. 6. 2020, a k dalšímu zastupování při projednání námítek ve smyslu § 23 a násl. StZ, pak tímto paní [REDAKCE] k těmto námítkám také zmocňuji, tzn. mj. nechť jsou jí uplatněny i v rámci upraveného návrhu ÚPmB.

Odůvodnění:

Vše výše uvedené odůvodňujeme zejména přáním zachovat a dále rozšířit plochy vzrostlé stromové zeleně reagující na dopady klimatické změny a celkové posílení ekologických stránek městského prostředí a krajiny, a respektováním stability blokové zástavby a pohody bydlení a neupřednostňováním výstavby a zastavování volných ploch na úkor zeleně apod. – k dalšímu odůvodnění a specifikaci je zmocněn zástupce.


Jméno a příjmení (HŮLKOVÝM PÍSMEM)	Trvalé bydliště v Brně (ulice, číslo, Brno)	Podpis
------------------------------------	---	--------



Přijetí zmocnění

Toto zmocnění přijímám.

V Brně dne 28.6.2021



## **MMB/0342256/2021**

### **Námítka č.1**

#### **Výrok:**

Námítce se částečně vyhovuje.

#### **Odůvodnění:**

Minimální plošné zastoupení zeleně v plochách bydlení může být dáno buď zelení a terénu, nebo nově vybudovanou kompenzací na střešní konstrukci. Zeleně na konstrukci intenzivní byla definována záměrně takovým způsobem, aby se nacházela ve smysluplné výšce s dopadem na mikroklima přiléhajících soukromých prostor nebo veřejných prostranství (s pozitivním dopadem pro celek území Brna) a tak, aby byly vytvořeny podmínky pro zastoupení stromů, které mají z hlediska účinnosti vegetačních prvků největší význam a efektivitu.

V regulativech minimálního plošného zastoupení zeleně jsou tedy stanoveny podrobnosti, které zaručují vždy určitý podíl stromové (nejkvalitnější, nejpotřebnější a nejúčinnější) formy zeleně. Z hlediska účinnosti regulativu je preferováno vždy umístění zeleně pokud možno na terénu a v co nejvíce ucelených komplexech (v celku nebo ve funkčních – provázaných – strukturách, které jsou z hlediska mikroklimatické efektivitě nejúčinnější. Ale v případě kompenzace zeleně na konstrukci regulativ vyžaduje (nad běžnou podrobnost územního plánu) podíl stromového patra. Regulativ je uplatňován prostřednictvím velikosti plochy s požadovanou mocností zeminy ve skladbě na konstrukci, které oproti plochám obsahujícím pouze bylinné patro (trávník) zásadně přispívá ke kvalitnímu fungování adaptačních opatření, které jsou pro území s obytnou funkcí zásadní.

Pořizovatel tedy s ohledem na výše uvedené neplánuje zavádět povinnost minimálního plošného zastoupení zeleně pouze na terénu.

Věcná podstata způsobů vypořádání předmětného podání se mění, a to i ve vazbě na skutečnost, že návrh nového územního plánu města Brna prošel přepracováním s ohledem na Pokyny ZMB z roku 2022 a byl uveden do jednotného standardu ÚPD dle stavebního zákona a jeho prováděcích předpisů, tj. výše uvedené texty je nutno chápat ve smyslu těchto úprav.

Vyhodnocení se mění takto:

Námítka cílí na stanovení povinného procentuálního zastoupení zeleně na terénu pro pozemky stavebního záměru v plochách bydlení a smíšených, a to uvedením do karet lokalit. V návrhu územního plánu 2024 došlo na základě požadavku určeného zastupitele Ing. arch. Petra Bořeckého (uplatněného v dopise ze dne 10. března 2023) k úpravě. V kapitole 6.3. typy ploch s rozdílným způsobem využití závazné textové části byly tedy pro plochy bydlení všeobecného, plochy bydlení individuálního a plochy smíšené obytné všeobecné tyto hodnoty stanoveny a námítce je možné částečně vyhovět.

### **Námítka č.2**

#### **Výrok:**

Námítce se částečně vyhovuje.

#### **Odůvodnění:**

O zavedení striktního požadavku pro minimální plošné zastoupení zeleně pouze na terénu pořizovatel neuvažuje z důvodu obtížně aplikace tohoto regulativu v praxi. Umístění zeleně na terénu je však preferováno.

Regulativ pro plochy bydlení a smíšené obytné vyžaduje bez ohledu na strukturu a výšku zástavby 30 % zastoupení zeleně na disponibilních pozemcích pro každý stavební záměr. Tento podíl zajistí zachování nezbytné části nezastavěné plochy a tím vytváří předpoklady pro realizaci adaptačních opatření v území. V případě kompenzace zeleně na konstrukci regulativ vyžaduje (nad běžnou podrobnost územního plánu) podíl stromového patra. Regulativ je uplatňován prostřednictvím velikosti plochy s požadovanou mocností zeminy ve skladbě na konstrukci, které oproti plochám obsahujícím pouze bylinné patro (trávník) zásadně přispívá ke kvalitnímu fungování adaptačních opatření, které jsou pro území s obytnou funkcí zásadní.

*Věcná podstata způsobů vypořádání předmětného podání se mění, a to i ve vazbě na skutečnost, že návrh nového územního plánu města Brna prošel přepracováním s ohledem na Pokyny ZMB z roku 2022 a byl uveden do jednotného standardu ÚPD dle stavebního zákona a jeho prováděcích předpisů, tj. výše uvedené texty je nutno chápat ve smyslu těchto úprav.*

*Vyhodnocení se mění takto:*

*Námítka cílí na stanovení zachování volné plochy pozemku umožňující výsadbu a růst plnohodnotných stromů na terénu pro pozemky stavebního záměru v plochách bydlení a smíšených. V návrhu územního plánu 2024 došlo na základě požadavku určeného zastupitele Ing. arch. Petra Bořeckého (uplatněného v dopise ze dne 10. března 2023) k úpravě. V kapitole 6.3. typy ploch s rozdílným způsobem využití závazné textové části pro plochy bydlení všeobecného a plochy smíšené obytné všeobecné bylo tedy stanoveno, že plošný rozměr zeleně na terénu umožňující růst stromového patra nesmí klesnout pod 16m<sup>2</sup>. Námítce je tímto možné částečně vyhovět.*

### **Námítka č.3**

#### **Výrok:**

*Námítce se nevyhovuje.*

#### **Odůvodnění:**

*Účelem stanovených výjimek není obcházení požadavků na ochranu zeleně v zástavbě, ale reakce na skutečnost, že v některých případech může být stanovený požadavek iracionální. Po veřejném projednání došlo k radikálnímu zúžení případů výjimek pouze na nejzávažnější a jednoznačné případy. Jedná se o urbanisticky dané případy, kdy – obvykle s ohledem na okolní zástavbu – nelze procento obvykle splnit, aniž by došlo k urbanisticky nevhodným řešením. Zejména však došlo ke stanovení povinného podílu minimálního plošného zastoupení zeleně pro stromové patro, a to i pro případy zeleně na střešní konstrukci, (nad běžnou podrobnost územního plánu) podíl stromového patra. Regulativy minimálního plošného zastoupení zeleně jsou tedy stanoveny tak, aby vždy zaručily určitý podíl stromové, jako nejkvalitnější, nejpotřebnější a nejúčinnější formy zeleně. Tato úprava je dle odborného názoru pořizovatele dostačující a další regulace v kartách lokalit tedy nejsou nezbytné. Ohledně parkovacích garáží na území MPR byly do návrhu nového ÚPmB pro opakované veřejné projednání doplněny podmínky, za kterých jsou zde přípustné (viz kap.6.2 závazné textové části) a zároveň platí obecné podmínky využití území, že stavby a zařízení dopravní a technické infrastruktury lze umístit ve všech typech ploch s rozdílným způsobem využití. V případě ploch zástavby lze stavby a zařízení dopravní infrastruktury umístit, pokud záměr není zjevně nepřiměřený vůči dotčeným plochám či navazujícímu území. V případě volných ploch lze stavby a zařízení dopravní a technické infrastruktury umístit za podmínky minimalizace jejich plošného a prostorového střetu s příslušnou plochou a minimalizace negativního vlivu na funkčnost plochy vyplývající z hlavního využití. Z toho vyplývá, že každý záměr je nutné posoudit individuálně. Váš požadavek je tedy tímto již řešen a námítce se nevyhovuje.*

*Věcná podstata způsobů vypořádání předmětného podání zůstává nadále relevantní, přestože návrh nového územního plánu města Brna prošel přepracováním s ohledem na Pokyny ZMB z roku 2022 a byl uveden do jednotného standardu ÚPD dle stavebního zákona a jeho prováděcích předpisů. Výše uvedené texty je tedy nutno chápat také ve smyslu těchto úprav.*

### **Námítka č.4**

#### **Výrok:**

*Námítce se nevyhovuje.*

#### **Odůvodnění:**

*Je namítáno, že Návrh ÚPmB v projednávané podobě nereguluje území dostatečně určitým způsobem, nereguluje intenzitu zastavění, nebrání vzniku konfliktních situací v území.*



*Je třeba zmínit, že požadavek na větší flexibilitu a důraz na koncepční charakter ÚP jsou zakotveny v Zadání i v Pokynech pro zpracování Návrhu ÚP, které zákonným způsobem schválila samospráva města Brna. Tímto směrem se koncipují v současnosti ÚP větších obcí (od velikosti krajského města), protože v podobném městském prostředí dochází mnohem dynamičtěji k prostorovým změnám. Proto nový Územní plán města Brna není tzv. doslovný, jeho použití musí být nutně podpořeno schopností velmi kvalifikovaného odborného úsudku příslušných orgánů státní správy v následných řízeních o záměrech a efektivnosti procesu povolování záměrů (včetně přezkumu sporných rozhodnutí). Správní orgány na území města Brna již nyní musí prokazovat zvýšenou odbornou zdatnost při posuzování záměrů podle platného ÚPmB, který byl vydán v roce 1994 a dnes již zdaleka nepokrývá současné požadavky na rozvoj města*

*Na rozdíl od platného ÚPmB, který stanovuje regulaci intenzity využití území pomocí indexů IZP a IPP a v grafické části používá podrobnější měřítko výkresů (M 5000), je metodika regulací v novém ÚP stanovena jiným způsobem. Návrh ÚPmB se vědomě vrací k zákonnému vymezení územního plánu jako dokumentu „základní koncepce“ (na rozdíl od regulačního plánu, který se může věnovat individuálně jednotlivým stavbám a pozemkům), při regulaci ploch RZV pracuje se základními jevy, kterými jsou způsob využití území, struktura zástavby, výška zástavby a povinný podíl zastoupení zeleně v ploše. Podrobně je regulace vysvětlena v kap. 5.10.6 textu Odůvodnění. Při vymežování ploch v méně podrobném měřítku Návrhu (M 10 000) nutně dochází k určité integraci (grafické subsumpci, pohlcení) odlišných jevů v území, zejména u stabilizovaných ploch.*

*Návrh ÚPmB vychází z odborného názoru zpracovatele, že je nezbytné rozvolnit regulativy a umožnit větší flexibilitu využívání území. Žádoucím prvkem na území velkoměsta je mísení slučitelných způsobů využití území. Město Brno dlouhodobě deklaruje jako jednu ze svých priorit stát se tzv. městem krátkých vzdáleností. Fakticky to znamená neseparovat funkce (nežádoucí zónování města, které vyvolává přemísťování uživatelů města ve větším měřítku i vzdálenostech) a podporovat zejména smíšenost využití území, ale s výjimkou těch způsobů využití, které je nutno z důvodu vyvolané zátěže na území vzájemně oddělit (od funkcí citlivých na nepřiměřená rušení). Zpracovatel Návrhu nepřistoupil k výčtovému způsobu vymezení přípustného využití, neboť zkušenost ukazuje, že se v reálném užívání obvykle nepodaří vyjmenovat ve výčtech všechny záměry, které jsou v území vhodné. Docházelo tak ke zbytečnému nepřipuštění racionálních záměrů v území (prakticky jen z důvodů administrativně nastavených omezení). Město Brno přistupuje v Návrhu ke způsobu regulace, který je postaven zejména na určení hlavního způsobu využití v jeho základní typové charakteristice (např. bydlení, výroba a skladování apod.) a na principu slučitelnosti s tímto hlavním využitím. Tento způsob regulace klade vyšší nároky na individuální vyhodnocení. Proto obsahuje podrobnější vysvětlení v kap. 5.10.6 textu Odůvodnění, které napomůže jednotnému chápání a interpretaci regulativů, i předvídatelnosti aplikace územního plánu.*

*Jako opatření proti neúměrnému zneužívání „širší flexibility“ Návrh ÚPmB stanoví v textu Výroku rovněž obecné podmínky, které musí být při vyhodnocení přípustnosti konkrétního záměru posouzeny. Z uvedených pravidel je třeba zdůraznit zejména obecnou nepřípustnost záměrů na změnu v území, které by jinak byly v území přípustné, „pokud počtem staveb, kapacitou, polohou, stavebním objemem, rozlohou, typem nebo účelem odporují charakteru území“. Uvedené ustanovení bylo vloženo do regulativní části územního plánu jako institut jakési „záchranné brzdy“. Pro nový ÚPmB platí, že efektivní aplikaci regulativů ÚP zajistí jen vysoce kvalifikovaný, profesionálně nezávislý výkon státní správy v navazujících řízeních, při posouzení jednotlivých záměrů na změnu v území. Při poctivé aplikaci této obecné podmínky, je riziko obcházení regulativů ÚP eliminováno a další přehodnocování podrobnosti regulativů Návrhu se jeví z pohledu pořizovatele jako nadbytečné. Na základě výše uvedeného nebude formulován pokyn k další úpravě Návrhu.*

*Věcná podstata způsobů vypořádání předmětného podání zůstává nadále relevantní, přestože návrh nového územního plánu města Brna prošel přepracováním s ohledem na Pokyny ZMB z roku 2022 a byl uveden do jednotného standardu ÚPD dle stavebního zákona a jeho prováděcích předpisů. Výše uvedené texty je tedy nutno chápat také ve smyslu těchto úprav.*

MMB/0342256/2021  
Zástupce veřejnosti

MMB/0342256/2021  
Zástupce veřejnosti

836

Došlo dne 29-06-2021

Č. MMB: 0342254

**NÁMITKA / PŘIPOMÍNKA**

NÁZEV PROJEDNÁVANE ÚPD

UPRAVENÝ NÁVRH NOVÉHO ÚPmB  
opakované veřejné projednání

Identifikační údaje podatele

Statutární město Brno  
Doručeno: 29.06.2021  
MMB/0342257/2021  
listy: 1 přílohy:  
druh: 11/sv:

Fyzická osoba/právnícká osoba

Jméno, příjmení /  
Název společnosti

Datum narození/  
Identifikační číslo

Trvalé bydliště/  
sídlo

E-mail:

tel. č.



Jsem - nejsem\*) občan města Brna

Jsem - nejsem\*) vlastníkem pozemku/ů nebo stavby v ploše dotčené navrhovanou změnou

katastrální území Brno - Líšeň parc. č. 7495/1, 4531, 4534, 4535, 4538, 4539/1

Upřesnění obsahu námítky/připomínky (území, ke kterému se vztahuje námítka/připomínka)

Městská část

Líšeň

Katastrální území

Líšeň 612405

Parcelní čísla pozemků (adresa,  
doplňující popis lokality)

7495/1, 4531, 4534, 4535, 4538, 4539/1

Rozvojová lokalita  
(např. Be-1 apod.)

B/v3

Text námítky/připomínky včetně ZDŮVODNĚNÍ

K podání jsou přiloženy přílohy:

počet příloh ..... celkový počet stran všech příloh.....

Výše uvedené parcely, ohraničených ulicemi Kocourkova, Rašelinová, Klicperova, Kubíkova jsou v ÚP vedeny jako ostatní městská zeleň ZO. Nyní má být převedena na plochy pro výstavbu domů. Už v současnosti je velký problém s parkováním. Po nové výstavbě bude dopravní situace nebezpečná pro obyvatele vymezené části. Zároveň ubude veřejné zeleně a dojde ke zhoršení životního prostředí. S ohledem na blízkost spalovny by nová výstavba přispěla ke zhoršeným životním podmínkám dotčených obyvatel.

V Brně dne 26.6.2011

Podpis:

.....

\*nehodící se škrtněte

## **MMB/0342257/2021**

### **Námítka**

#### **Výrok:**

*Námítce se nevyhovuje.*

#### **Odůvodnění:**

*Návrh územního plánu je oproti stávajícímu ÚPmB v menším (méně podrobném) měřítku. V rámci této skutečnosti byly mnohé plochy, dnes vyznačené samostatně, agregovány. Tedy nejsou ve výkresové části vyznačeny, ale byly začleněny pod přilehlé plochy, aby při dané míře podrobnosti byla zajištěna seznatelnost ploch. Vymezovány byly plochy zeleně celoměstského významu. Jedná se zejména o plochy o rozloze nad 2 000 m<sup>2</sup>. Zvolená velikost ploch odpovídá § 3 odst. 1 vyhlášky 501/2006 Sb. Předmětná plocha toto kritérium nesplňuje a slouží zejména pro místní obyvatele přilehlých ploch bydlení. Na základě veřejného projednání bylo přistoupeno k vyznačení dalších významných ploch zeleně v upraveném návrhu. K předmětné ploše zeleně však nebyla v rámci veřejného projednání podána žádná námítka ani připomínka. Předmětná zeleň také není významnou zelení ve smyslu obecně závazné vyhlášky SmB 15/2007. Pozemky, na kterých je zeleň umístěna jsou ve vlastnictví města a zachování zeleně je tak samosprávnou záležitostí města. S ohledem na uvedené okolnosti se námítce nevyhovuje.*

*Věcná podstata způsobů vypořádání předmětného podání zůstává nadále relevantní, přestože návrh nového územního plánu města Brna prošel přepracováním s ohledem na Pokyny ZMB z roku 2022 a byl uveden do jednotného standardu ÚPD dle stavebního zákona a jeho prováděcích předpisů. Výše uvedené texty je tedy nutno chápat také ve smyslu těchto úprav.*

Magistrát města Brna  
Odbor územního plánování a rozvoje  
Kounicova 67  
601 67 Brno

MAGISTRÁT MĚSTA BRNA  
Odbor územního plánování a rozvoje

Došlo: 30 -06- 2021

Č.j. MMB: 0342265  
Přil.: .....

2605

**Podatel:** Jméno a příjmení: .....  
Datum narození: .....  
Trvale bytem: .....

Jsem – nejsem\* spolu/vlastníkem nemovitosti v ploše dotčené navrhovanou změnou (uvést parcelní číslo pozemku nebo číslo popisné stavby nebo identifikaci bytové či nebytové jednotky):  
Parcel/y č. .... ve městě Brně v k. ú.  
Medlánky [611743] a dále rodinného domu/bytu .....  
který se nachází na parcele č. .... taktéž v k. ú. Medlánky.

(\* nehodící se škrtněte)

## Námítky – ~~Připomínky~~\* proti Upravenému Návrhu Územního plánu města Brna (2021), jeho grafické i textové části

### Námítka/Připomínka\* č. 4:

#### • Vymezení dotčeného území

Medlánky, lokalita Technologického parku Me-1 (od Medláneckého parku ke stávající konečné tramvaji č. 12)

#### • Obsah

- Požaduji zásadní snížení intenzity využití území v návrhové ploše Me-1 a její změnu výhradně na méně intenzivní výstavbu do úrovně podlažnosti 2 a 3.
- Nesouhlasím s předdimenzovanou výškou navrhované zástavby C/v5 a C/v3 a požaduji snížení a změnu plochy C/v3 na B/r2 a C/v5 na C/v3.

#### • Odůvodnění

- Navrhovaná zástavba neodpovídá výšce a druhu stávající okolní zástavby při ulici Za Parkem (Br2 – bytová rezidenční, výška 10m) a při ulici Purkyňova (W/v3 – komerční vybavenost, výška 16m) a při ulici Hudcova E/a3 a D/a3. Toto navrhované zintenzivnění zastavění a povolení výstavby dalších sídlišť a jejich napojení do Medláneckého údolí, kde se drží smog, podstatně zhorší hlukovou a imisní zátěž Medlánek. Lze tedy oprávněně namítat, že kromě hluku z dopravy, se dále podstatně zhorší imisní zátěž, především překročením limitu prachových částic PM10.
- Budova školy na ulici Hudcova, která těsně přiléhá sběrné komunikaci (nelze mezi ní a komunikací vysadit ani stromy ani keře, které by snížili hluk a prach) je již nyní velmi negativně zasažena dopravou a nelze ve třídách pravidelně větrat z důvodu hluku z dopravy a prachu.
- Povolení výstavby bytových domů s obchody v této lokalitě dojde k překročení kapacity ZŠ Hudcova v Medláncích, která je již nyní na hranici kapacity.
- V konceptech nového ÚP se v těchto plochách navrhovali pouze kancelářské objekty výšky v3 nikoliv bytové domy.

Statutární město Brno

Doručeno: 29.06.2021

MMB/0342265/2021

lísty:3

přílohy:

druh:

l1/sv:

stránka 1 / 3



mmb1es7d2f71fd

- Měření prašnosti PM10 z 2. 2. 2011 - 3. 2. 2011 (69  $\mu\text{m}^3$ ) prokázalo překročení hygienických limitů před ZŠ Hudcova. Propojení silnicemi Hudcova-Purkyňova situaci jenom zhorší. Na ulici Hudcova kromě základní školy je i Mateřská škola a SOS vesnička.

## **Námítka/Připomínka\* č. 2:**

### **• Vymezení dotčeného území**

Medláňky, návrhové plochy územních rezerv pro komunikace O-5 (Turistická-Řečkovická kasárna) a O-6 (Purkyňova-Turistická)

### **• Obsah**

- Požadují vypuštění územních rezerv pro komunikace O-6 (Purkyňova-Turistická) a O-5 (Turistická-Řečkovická kasárna) a zachování ploch zahrádek I.

### **• Odůvodnění**

- Povolením územních rezerv pro komunikace O-5 a O-6 dojde k nevratnému poškození charakteru Medlánek ve všech směrech, nejen z hlediska ochrany přírody a rekreační funkce Medlánek, ale především z hlediska pohody zdejšího bydlení a kvality prostředí.
- Pro zachování současných rekreačních hodnot je nutné zachovat stávající stav bez automobilové dopravy.

**Výše uvedené námítky/připomínky\* dále odůvodňuji a požaduji:**

Požadují dodržet:

Požadují aby při posuzování těchto návrhů byla plně respektována závazná Směrnice Rady EU 96/62/ES o posuzování a řízení kvality vnějšího ovzduší, kde jsou stanoveny dnes platné zákonné limity pro prašnost (PM10), ale i závazná Směrnice Evropského parlamentu a Rady 2008/50/ES ze dne 21. 5. 2008 o kvalitě ovzduší a čistším ovzduší pro Evropu, kterou jsou státy EU vázány zavést přísnější normy pro prašnost (PM10 a PM2.5).

Státní politiku životního prostředí České republiky 2012–2020 – přehled vybraných cílů - snížit zábery nenarušené krajiny pro nové aktivity, chránit kvalitní segmenty přírodního charakteru v zastavěných územích. - **Chránit půdu před zábery a neodpovědným rozšiřováním měst a obcí mimo současná zastavěná území.** - **Uplatňovat všeobecnou strategii šetrné dopravy a její minimalizace.** - **Zastavit zvyšování hluku, zejména dopravního.**

Akční plán zdraví a životního prostředí ČR - **Zastavit nárůst hluku, zejména dopravního a snižovat expozici hluku prostředky územního plánování.**

Dlouhodobý program zlepšování zdravotního stavu obyvatelstva ČR. Zdraví pro všechny v 21. století (2002) – přehled vybraných cílů - Snižovat vliv dopravy na životní prostředí a zdraví obyvatel. - Kontrolovat dodržování přípustné hladiny hluku.


Opatření obecné povahy civilního úřadu pro letectví (vydané 8.4.2020, spis. zn.: 16/730/0051/OPLKCM/01/20), které vymezuje ochranná pásma s výškovým omezením staveb, proti nebezpečným a klamavým světlům a dalších omezeních obsažených v tomto opatření.

Navrhované změny v návrhu nového ÚP města Brna by vedly, jak k zásahu do mých práv na příznivé životní prostředí, v právu na nerušené užívání své nemovitosti, ale také k zásahu do mých vlastnických práv, neboť cena mnou vlastněných nemovitostí by se v případě uskutečnění záměrů v návrhu územního plánu snížila.

Všechny pozitivní přírodní, kulturní, civilizační a estetické hodnoty Medlánek vedle své jedinečnosti, které Medlánkám dávají, tedy zároveň tvoří limity jejího rozvoje, a to jak v pozitivním tak negativním slova smyslu s ohledem na trvalou udržitelnost zdejšího území. Další navrhovaná rozsáhlá bytová výstavba by ve svém důsledku znamenaly významné snížení kvality zdejšího bydlení, který nelze v žádném případě vnímat jako trvale udržitelný rozvoj území. Nelze v žádném případě považovat za vhodné ani rozumné, aby připravovaný rozvoj města Brna byl prováděn na úkor kvality bydlení a životního prostředí obyvatel Medlánek, přičemž návrh územního plánu takové negativní dopady ve svém důsledku přináší. Mám za to, že navržené řešení není v souladu s cílem územního plánování ve smyslu stavebního zákona.

V Brně dne 28. 6. 2021

Podpis .....



## **MMB/0342265/2021**

### **Námítka č.1**

#### **Výrok:**

Námítce se vyhovuje částečně.

#### **Odůvodnění:**

Podatel požaduje zásadně snížit intenzitu využití předmětného území (plochy C/v3 změnit na B/r2; plochy C/v5 změnit na C/v3). Podatel se obává v případě intenzivní zástavby zvýšení negativních dopadů, a to především dopravy (hluk, imisní zátěž, ...) na okolní území. Dále se podatel obává, že dojde k překročení kapacity ZŠ Hudcova v Medláncích, která je již nyní na hranici své kapacity.

Severní část předmětné rozvojové lokality bude na základě vyhodnocení výsledků projednání (námitek a připomínek) po prvním veřejném projednání 06/2020 v aktuálním návrhu (I. Upravený návrh 2021) částečně upravena, nikoliv však zcela dle požadavků podatele. Dojde zde k rozšíření plochy bydlení (B/r2) na úkor plochy smíšené obytné (C/v3), která bude v této severní části zachována pouze podél pozemní komunikace spojující ulice Hudcova a Purkyňova. Smyslem stanovení vyšší úrovně zástavby u této části plochy je ochrana nižší rezidentní zástavby, která se nachází za ní, od potenciálně rušnější pozemní komunikace (odclonění negativních vlivů dopravy). Část plochy bezprostředně pod rozvodnou bude změněna z plochy C/v3 na plochu W/v3. Tato plocha bude mít za úkol odclonit případné negativní působení technického zařízení na plochy bydlení.

Ve zbývající části předmětné lokality bude u ploch smíšených obytných zachována výšková úroveň zástavby 5. Snížení výškové úrovně zástavby dle požadavků podatele není z městotvorného hlediska možné. Zintenzivnění využití předmětné plochy je krok, v jehož důsledku by mělo dojít k omezení suburbanizace, což je jeden z hlavních cílů nového ÚPmB.

Co se týče zvýšení negativních vlivů dopravy na přilehlé lokality, tak dle map pětiletých průměrů požadové imisní zátěže (2014-2018) nedochází v Medláncích k překračování průměrných ročních koncentrací (NO<sub>2</sub> do 27,3 µg/m<sup>3</sup>; PM<sub>10</sub> do 24 µg/m<sup>3</sup>; benzen do 1,6 µg/m<sup>3</sup>; B(a)P do 0,7 µg/m<sup>3</sup>). Hlukově je území Medlánek zatíženo především v bezprostředním okolí ulic Hradecká, Hudcova, Medlánecká a Banskobystrická, dále jsou pak zatíženy ulice V Újezdech a K Babě v severní části území. V ulicích Hudcova a Hradecká dochází v bezprostředním okolí těchto komunikací k překračování mezního hlukového ukazatele L<sub>n</sub> 60 dB v noci. Na ulici Banskobystrická dochází k překračování mezní hodnoty hlukového ukazatele pro den i noc L<sub>dvn</sub>/L<sub>n</sub> 70/60 dB. Vzhledem k navrhovanému dopravnímu systému a realizaci dopravních propojení nadsběrnými komunikacemi v této oblasti: R/2 (přímé napojení ulic Hudcova a Novoměstská); Me/1 (propojení ulic Purkyňova – Palackého tř.) a Me/31 (prodloužení tramvaje Technologický Park); lze očekávat, že dojde v rámci celých Medlánek k přerozdělení dopravních proudů, dojde ke snížení zatížení stávajících frekventovaných komunikací (např. ul. Hudcova) a částečnému přerozdělení dopravní zátěže na nové komunikace. Zprostředkovaně lze taktéž očekávat pozitivní vliv zvýšení využití MHD na snížení hlukové zátěže a znečištění ovzduší.

Věcná podstata způsobů vypořádání předmětného podání zůstává nadále relevantní, přestože návrh nového územního plánu města Brna prošel přepracováním s ohledem na Pokyny ZMB z roku 2022 a byl uveden do jednotného standardu ÚPD dle stavebního zákona a jeho prováděcích předpisů. Výše uvedené texty je tedy nutno chápat také ve smyslu těchto úprav.

Vyhodnocení se doplňuje o následující:

Předmětná lokalita je součástí zpracovávané Územní studie Technologický park (KAM, p.o.), která mimo jiné prověřila a zpodrobnila využití funkčních ploch, zpřesnila prostorové regulativy, upřesnila systém dopravní infrastruktury a definovala obslužnost jednotlivých ploch. Tato ÚS nahradí územním plánem dříve předepsanou ÚS 08-Technologický park.



*V rámci řešení této ÚS došlo ke změně návrhu využití území - přehodnocení intenzity využití – pro celou rozvojovou lokalitu Me-1 byla jako maximální výšková hladina vyhodnocena hladina 4 (9-22 m).*

## **Námítka č.2**

### **Výrok:**

*Námítce se nevyhovuje.*

### **Odůvodnění:**

*V rámci podání je vysloven požadavek na vypuštění územních rezerv pro komunikace O-5 a O-6 a zachování ploch zahrádek I.*

*Návrh pro opakované veřejné projednání byl upraven v souvislosti s nesouhlasem vedení trasy záměru R/1 především na medláneckém katastru s ohledem na problematické propojení na ulici V Újezdech. Současně byla prověřena trasa vedoucí ve vzdálenější poloze od stávající zástavby a mimo území volnočasových aktivit v okolí Medláneckého potoka.*

*Vzhledem k nesouhlasu s původním vedením koridoru územní rezervy O-5 centrem Medlánek byla následně naznačena možnost změny jejího trasování. Tuto úpravu však z časových důvodů nebylo možné prověřit v potřebné podrobnosti a s podrobnějším vyhodnocením dopadů a vlivů na území.*

*Aby bylo možné podrobněji prověřit toto území jednak z hlediska koncepce dopravy (Odboru dopravy MMB) a z hlediska územních dopadů (Odboru územního plánování a rozvoje MMB), bylo rozhodnuto z pozice pořizovatele o jejich vymezení.*

*Z tohoto důvodu je v území územní rezerva O-6 ponechána beze změny a územní rezerva O-5 je upravena do koridoru v návaznosti od územní rezervy O-6 po propojení se záměrem R/1.*

*Po zpracování podrobnějších prověřovacích studiích budou vyhodnoceny dopady do území a až následně na základě doporučení bude rozhodnuto o těchto územních rezervách. Tedy v tuto chvíli je předčasné předjímat výsledky prověření.*

*Z územního hlediska se nejedná o návrhy konkrétních záměrů komunikací, ale o prvky, které budou ve větší podrobnosti teprve prověřeny a následně až rozhodnuto o jejich případné aktivaci.*

*Území dotčené překryvným koridorem územních rezerv je možné využívat dle současného využití nebo v souladu s podmínkami využití území plochy s rozdílným způsobem využití.*

*Využití území pod koridory územních rezerv O-5 a O-6 je ponecháno z větší části obdobné jako v současném územním plánu, tedy v plochách s rozdílným způsobem využití: plochy zahrádek I, plochy zemědělské A nebo plochy krajinné zeleně K.*

*Z výše uvedených důvodů nelze požadavky v současné době zohlednit.*

*Věcná podstata způsobů vypořádání předmětného podání zůstává nadále relevantní, přestože návrh nového územního plánu města Brna prošel přepracováním s ohledem na Pokyny ZMB z roku 2022 a byl uveden do jednotného standardu ÚPD dle stavebního zákona a jeho prováděcích předpisů. Výše uvedené texty je tedy nutno chápat také ve smyslu těchto úprav.*



Došlo: 30-06-2021

MAGISTRÁT MĚSTA BRNA, Odbor územního plánování a rozvoje, Kounicova 67, 601 67 Brno

Č.j. MMB: 0342270  
Příl.: 40

## NÁMITKA / PŘIPOMÍNKA

UPRAVENÝ NÁVRH NOVÉHO ÚPmB – opakované veřejné projednání

Identifikační údaje podatele – Fyzická osoba/právnícká osoba

Jméno, příjmení /

Název společnosti

Datum narození/

Identifikační číslo

Trvalé bydliště/

sídlo

E-mail:

tel. č.

Jsem – nejsem\*) občan města Brna

Jsem – nejsem\*) v

katastrální území

Upřesnění obsahu námitky/připomínky (území, ke kterému se vztahuje námitka/připomínka)

Městská část a katastrální území

Medlánky

Označení lokality, rezervy

Me-1, O-5, O-6

Text námitky/připomínky včetně ZDŮVODNĚNÍ

### 1. Rozvojová plocha Me-1 Technologický park

Požaduji **zásadně redukovat intenzitu využití území** v rozvojové lokalitě Me-1 (Technologický park Brno) v k. ú. Medlánky. Tato intenzita je pro dané území zcela neadekvátní a vytváří neúnosnou zátěž pro své okolí a celou městskou část Brno-Medlánky, kdy by mohlo jen díky této změně na malé části jejího území dojít ke zdvojnásobení obyvatel celé městské části. Současně požaduji stanovit jednoznačné limity maximální míry zastavění území a vyšší minimální podíl zeleně.

**Výšková úroveň zástavby:** V této souvislosti požaduji zejména redukovat navrhovanou výškovou úroveň tak, jak bylo dlouhodobě sledováno ve všech dokumentech v procesu přípravy nového územního plánu města (ve všech třech variantách konceptu i v původním návrhu), tedy tak, aby celá lokalita mezi spojnicí ulic Hudcovy a Purkyňovy a zámeckým parkem byly výškové úrovně zástavby 2 (pod rozvodnou 3) a lokalita mezi spojnicí ulic Hudcovy a Purkyňovy a stávající tramvajovou smyčkou, aby měla výškovou úroveň 3. Požaduji, aby v žádné části lokality Me-1 nebyla překročena výšková úroveň 3.

**Vymezení funkčních ploch:** Vymezení funkčních ploch požaduji tak, aby byl nadále sledován původní záměr obsažený ve všech třech variantách konceptu územního plánu, tedy dlouhodobě zamýšlené dobudování Technologického parku Brno až po spojnici ulic Hudcovy a Purkyňovy a zabráněno možnosti přeměnit celou lokalitu na rezidenční bydlení. Požaduji tedy v takto vymezené části lokality vrátit funkční plochy komerční vybavenosti „W“ s výškovou úrovní 3. Mezi spojnicí ulic Hudcovy a Purkyňovy vítám nově vymezenou plochu vybavenosti. Část pozemků nad touto plochou požaduji

3 vymežit pro budoucí polyfunkční využití s bydlením i občanskou vybaveností jako plochu C/v2. Plochu bezprostředně pod rozvodnou vymezit jako zeleň Z a zbývající plochu jako plochu bydlení B/r2, jak tomu bylo ve všech dosavadních dokumentech. Požadují zachování povinnosti zpracovat územní studii.

3

4 **Systémová podjatost:** Namítám systémovou podjatost v procesu přípravy nového územního plánu v lokalitě Me-1 Technologický park. Je to totiž město samotné, které vlastní bezprostředně nebo přes jím ovládané společnosti pozemky v této lokalitě. Intenzita využití území ve prospěch bydlení a výšková úroveň zástavby se měnila postupně s tím, jak město navýšilo svůj podíl ve společnosti Technologický park Brno a.s. a jak následně začalo zvažovat různé formy zcizení pozemků v této lokalitě za účelem sanování rozpočtu města. To se postupně projevilo v návrhu nového ÚP z roku 2020, kde byly změněny funkční plochy oproti všem variantám konceptu a v rozporu s Pokyny pro dopracování návrhu tak, aby bylo možné postavit více lukrativních bytových domů a pozemky tak více zhodnotit prodejem některému z developerů, a dále v upraveném návrhu ÚP, kde byly ze stejného důvodu dramaticky navýšeny výškové úrovně výstavby a opět tak zvýšena intenzita výtěžnosti území pro případ jeho zcizení. Provádět změny ÚP za účelem zvyšování hodnoty majetku města nebo sanování jeho rozpočtu je přitom zcela v rozporu se zákonem definovanými cíli a úkoly územního plánování. Je rovněž v rozporu s principem rovného zacházení.

4

5 **2. Návrhové plochy komunikací O-5 (komunikační propojení ulice Turistické a areálu bývalých kasáren v Řečkovicích) a O-6 (prodloužení ulice Purkyňovy do ulice Turistické)**

5

6 Rezerva pro tyto komunikace je zbytečná. Tyto komunikace nemají žádný potenciál dopravě v Medlánkách odlehčit, ale naopak do Medláněk přivedou novou tranzitní dopravu, která tudy nutně jezdit nemusí. Tím dojde ke zničení cenné rekreační lokality Medláneckého letiště a přírodní památky Medlánecké kopce. Rezerva pro tyto komunikace je navržena přes soukromé pozemky, přes zahrady a stávající biokoridor. Nejen že by zásadně znehodnotila území, ale je ve své podstatě nerealizovatelná.

6

7 **3. Procesní pochybení při tvorbě upraveného návrhu a zkrácení zákonných práv účastníků**

7

Mám za to, že v důsledku pochybení v procesu tvorby upraveného návrhu ÚP byla porušena má zákonná práva reálně svými námitkami a připomínkami ovlivnit výslednou podobu nového územního plánu. Upravený návrh totiž přinesl zcela nová, v původním návrhu nezahrnutá, řešení, jako např. v mé námitce/připomínce uvedené dramatické navýšení výškových úrovní v lokalitě Me-1 Technologický park a rezervu komunikace O-5. Tato nová řešení přitom nepožadovala žádná dotčená osoba ani dotčený státní orgán. Vyhovění mé námitce či připomínce proti takovému řešení obsaženému v upraveném návrhu by však bylo podstatnou úpravou s nutností nového, v tomto případě již třetího, veřejného projednání. S tím však město nepočítá. Procesním pochybením, spočívajícím ve skutečnosti, že byla do upraveného návrhu zapracována zcela nová řešení a regulace území bez možnosti dosáhnout v předpokládaném procesu přípravy nového ÚP města Brna reálně jejich přehodnocení na základě zákona uplatněných připomínek a námitek, došlo ke krácení mých zákonných práv, čímž došlo k obdobné situaci, kterou procesní právo zná jako „odnětí instance“.

v Brně dne 19.6

Podpis:

\*nehodící se škrtněte

## **MMB/0342270/2021**

### **Námítka č.1**

#### **Výrok:**

Námítce se nevyhovuje.

#### **Odůvodnění:**

Podatel zásadně požaduje zredukovat intenzitu využití předmětné rozvojové lokality, a to formou nastavení limitů maximální míry zastavění a stanovením vyššího minimálního podílu zeleně.

De facto celá plocha předmětné rozvojové lokality je v platném ÚPmB vymezena jako plocha zastavitelná (vyjma menších ploch zeleně a veřejných prostranství). Zároveň je převážná část parcel vlastnictvím soukromých vlastníků (vyjma plochy V/a2, části ploch D/a3 a většiny veřejných prostranství). Není tudíž možné v návrhu ÚPmB vymezit větší nezastavěné plochy zeleně a tím snížit intenzitu využití území, jelikož v případě, že by došlo ke změně plochy stavební (viz platný ÚPmB) na plochu nestavební, tak hrozí náhrada škody za změnu využití území dle § 102 odst. 2 zákona č. 183/2006 Sb., o územním plánování a stavebním řádu.

Zároveň se v návrhu ÚPmB nevymezují ani menší plochy zeleně, tak jak jsou vymezeny v platném ÚPmB. Z důvodu zvoleného měřítka výkresů a podrobnosti ÚPmB byla pro návrh ÚP stanovena minimální velikost funkční plochy na 0,5 ha (pouze ve zvláštních případech na 0,2 ha) v souladu s ustanovením § 3 odst. 1 vyhlášky č. 501/2006 Sb. Návrh ÚPmB řeší zastoupení zeleně u funkčních ploch nastavením minimálního zastoupení zeleně, které je u ploch B a C 30 % pro disponibilní pozemky stavebního záměru, u ploch W pak 20 % pro disponibilní pozemky stavebního záměru. Vzhledem k tomu, že se v blízkosti předmětné plochy nachází velké plochy krajinné i městské zeleně, tak zpracovatel nepovažuje za nutné tyto podíly navyšovat.

Věcná podstata způsobů vypořádání předmětného podání zůstává nadále relevantní, přestože návrh nového územního plánu města Brna prošel přepracováním s ohledem na Pokyny ZMB z roku 2022 a byl uveden do jednotného standardu ÚPD dle stavebního zákona a jeho prováděcích předpisů. Výše uvedené texty je tedy nutno chápat také ve smyslu těchto úprav.

### **Námítka č.2**

#### **Výrok:**

Námítce se vyhovuje částečně.

#### **Odůvodnění:**

Podatel požaduje, aby výšková úroveň zástavby v severní části předmětné lokality byla stanovena na úroveň 2 (v části pod rozvodnou úroveň 3) a ve zbývajících částech předmětné lokality, aby byla stanovena maximálně 3. výšková úroveň zástavby.

V severní části předmětné lokality bude pod rozvodnou zachována výšková úroveň 3. Ve zbylé části bude rozšířena plocha bydlení s výškovou úrovní 2. Podél pozemní komunikace spojující ulice Hudcova a Purkyňova však zůstane zachován úzký pás plochy smíšené obytné (C) s výškovou úrovní 3. Smyslem stanovení vyšší úrovně zástavby u této plochy je ochrana nižší rezidentní zástavby, která se nachází za ní, od potenciálně rušnější pozemní komunikace (odclonění negativních vlivů dopravy). Stanovování vyšší úrovně zástavby podél městských tříd a rušnějších pozemních komunikacích je pravidlem v celém ÚPmB.

Ve zbývajících částech předmětné lokality bude u ploch smíšených obytných zachována výšková úroveň zástavby 5. Snížení výškové úrovně zástavby dle požadavků podatele není z městotvorného hlediska možné. Zintenzivnění využití předmětné plochy je krok, v jehož důsledku by mělo dojít k omezení suburbanizace, což je jeden z hlavních cílů nového ÚPmB. U ostatních ploch je zachována výšková úroveň zástavby 3.

Věcná podstata způsobů vypořádání předmětného podání zůstává nadále relevantní, přestože návrh nového územního plánu města Brna prošel přepracováním s ohledem na Pokyny ZMB z roku 2022 a byl uveden do jednotného standardu ÚPD dle stavebního zákona a jeho prováděcích předpisů. Výše uvedené texty je tedy nutno chápat také ve smyslu těchto úprav.

Vyhodnocení se doplňuje o následující:

Předmětná lokalita je součástí zpracovávané Územní studie Technologický park (KAM, p.o.), která mimo jiné prověřila a zpodrobnila využití funkčních ploch, zpřesnila prostorové regulativy, upřesnila systém dopravní infrastruktury a definovala obslužnost jednotlivých ploch. Tato ÚS nahradí územním plánem dříve předepsanou ÚS 08-Technologický park. V rámci řešení této ÚS došlo ke změně návrhu využití území - přehodnocení intenzity využití – pro celou rozvojovou lokalitu Me-1 byla jako maximální výšková hladina vyhodnocena hladina 4 (9-22 m).

### **Námítka č.3**

#### **Výrok:**

Námítce se vyhovuje částečně.

#### **Odůvodnění:**

Podatel požaduje, aby byl v předmětné rozvojové lokalitě zachován původní záměr dobudování Technologického parku Brno a tím bylo zabráněno možnosti přeměnit celou lokalitu na rezidenční bydlení. Podatel tedy požaduje na předmětných plochách nastavit funkční plochy komerční vybavenosti (W) s výškovou úrovní 3. Dále podatel požaduje v severní části rozvojové lokality změnit vymezení plochy na C/v2, plochy městské zeleně (Z) a plochy bydlení B/r2. Podatel taktéž požaduje zachování povinnosti zpracovat pro předmětnou lokalitu územní studii.

Zpracovatel prověřil nutnost doplnit v rámci předmětné lokality plochy komerční vybavenosti (W) v návaznosti na realizované areály při ulici Purkyňova. Dle jeho posouzení není v lokalitě nutné vymezovat další plochy W (vyjma ploch v jihozápadní a severozápadní části předmětné lokality, které doplňují souvislý pás ploch komerční vybavenosti a byl u nich ponechám způsob využití W a nově vymezené plochy W v severní části – viz níže). Přeměnou původně plánovaných ploch W na plochy smíšené obytné (C) je reagováno na deficitní funkci bydlení, což je jeden z hlavních problémů současné doby. Zvýšení možnosti stavět objekty pro bydlení, resp. pro smíšenou funkci, je základním požadavkem města a jde o jednu z hlavních úloh územního plánu. Předmětná lokalita přirozeně propojuje městské části Královo Pole a Medlánky v oblasti Technologického parku, který dle návrhu ÚPmB doplní o rezidenční využití v kombinaci s občanskou vybaveností a službami a tím zajistí chybějící mísení funkcí v území.

Severní část předmětné rozvojové lokality bude částečně upravena, nikoliv však zcela dle požadavků podatele. Část plochy občanské vybavenosti bude zachována dle aktuálního návrhu ÚPmB. Ve střední části dojde k rozšíření plochy bydlení na úkor plochy smíšené obytné. Část plochy bezprostředně pod rozvodnou bude změněna z plochy C/v3 na plochu W/v3. Tato plocha bude mít za úkol odclonit případné negativní působení technického zařízení na plochy bydlení. Z toho důvodu není možné v této části vymezit plochy městské zeleně (Z), jak požaduje podatel.

Věcná podstata způsobů vypořádání předmětného podání zůstává nadále relevantní, přestože návrh nového územního plánu města Brna prošel přepracováním s ohledem na Pokyny ZMB z roku 2022 a byl uveden do jednotného standardu ÚPD dle stavebního zákona a jeho prováděcích předpisů. Výše uvedené texty je tedy nutno chápat také ve smyslu těchto úprav.

Vyhodnocení se doplňuje o následující:

Předmětná lokalita je součástí zpracovávané Územní studie Technologický park (KAM, p.o.), která mimo jiné prověří doplnění komerční vybavenosti v jižní a severní části lokality v návaznosti na realizované areály při ulici Purkyňově, doplnění bydlení v návaznosti

*na zástavbu bydlení v Medláncích v ul. Za Parkem, vymezení veřejného prostranství a prověření jeho charakteru, potřebu umístění občanského vybavení, možnost umístění mateřské školy, prověří vnitřní komunikační síť, vymezení pozemků pro obslužné komunikace s ohledem na jejich návaznost na stávající zástavbu, navrhne další dopravní napojení na stávající komunikace, řešení pěší průchodnosti lokalitou i k okolním plochám zeleně, napojení rozšířené vozovny a začlenění prodloužené tramvajové tratě včetně způsobu křížení s ostatní dopravou a řešením smyčky, návrh krajinné zeleně jako přechodu mezi Medláneckým kopcem a zástavbou a také napojení na technickou infrastrukturu. Tato ÚS nahradí územním plánem dříve předepsanou ÚS 08-Technologický park.*

#### **Námítka č.4**

##### **Výrok:**

*Námítce se nevyhovuje.*

##### **Odůvodnění:**

*Proces tvorby územního plánu obce není řízením, v němž by bylo možno namítat podobné procesní skutečnosti. Otázku případných tvrzených zásahů samosprávy do podoby Návrhu územního plánu není možno řešit, rozhodovat či v rámci námítky podjatosti procesovat v rámci projednání věcného řešení.*

*Věcná podstata způsobů vypořádání předmětného podání zůstává nadále relevantní, přestože návrh nového územního plánu města Brna prošel přepracováním s ohledem na Pokyny ZMB z roku 2022 a byl uveden do jednotného standardu ÚPD dle stavebního zákona a jeho prováděcích předpisů. Výše uvedené texty je tedy nutno chápat také ve smyslu těchto úprav.*

#### **Námítka č.5**

#### **Námítka č.6**

##### **Výrok:**

*Námítce se nevyhovuje.*

##### **Odůvodnění:**

*V rámci podání je vysloven požadavek na vypuštění návrhových ploch komunikací O-5 a O-6 z důvodu zbytečnosti, přivedení tranzitní dopravy do území, narušení přírodního zázemí v k.ú. Medlánců a je konstatováno, že je komunikace nerealizovatelná.*

*Koridory ploch dopravní infrastruktury D nejsou v namítaném území navrženy.*

*Návrh pro opakované veřejné projednání byl upraven v souvislosti s nesouhlasem vedení trasy záměru R/1 především na medláneckém katastru s ohledem na problematické propojení na ulici V Újezdech. Současně byla prověřena trasa vedoucí ve vzdálenější poloze od stávající zástavby a mimo území volnočasových aktivit v okolí Medláneckého potoka.*

*Vzhledem k nesouhlasu s původním vedením koridoru územní rezervy O-5 centrem Medlánců byla následně naznačena možnost změny jejího trasování. Tuto úpravu však z časových důvodů nebylo možné prověřit v potřebné podrobnosti a s podrobnějším vyhodnocením dopadů a vlivů na území.*

*Aby bylo možné podrobněji prověřit toto území jednak z hlediska koncepce dopravy (Odboru dopravy MMB) a z hlediska územních dopadů (Odboru územního plánování a rozvoje MMB), bylo rozhodnuto z pozice pořizovatele o jejich vymezení.*

*Z tohoto důvodu je v území územní rezerva O-6 ponechána beze změny a územní rezerva O-5 je upravena do koridoru v návaznosti od územní rezervy O-6 po propojení se záměrem R/1.*

*Po zpracování podrobnějších prověřovacích studií budou vyhodnoceny dopady do území a až následně na základě doporučení bude rozhodnuto o těchto územních rezervách. Tedy v tuto chvíli je předčasné předjímat výsledky prověření.*

*Z územního hlediska se nejedná o návrhy konkrétních záměrů komunikací, ale o prvky, které budou ve větší podrobnosti teprve prověřeny a následně až rozhodnuto o jejich případné aktivitaci.*

*Území dotčené překryvným koridorem územních rezerv je možné využívat dle současného využití nebo v souladu s podmínkami využití území plochy s rozdílným způsobem využití. Využití území pod koridory územních rezerv O-5 a O-6 je ponecháno z větší části obdobné jako v současném územním plánu, tedy v plochách s rozdílným způsobem využití: plochy zahrádek I, plochy zemědělské A nebo plochy krajinné zeleně K.  
Z výše uvedených důvodů nelze požadavky v současné době zohlednit.*

*Věcná podstata způsobů vypořádání předmětného podání zůstává nadále relevantní, přestože návrh nového územního plánu města Brna prošel přepracováním s ohledem na Pokyny ZMB z roku 2022 a byl uveden do jednotného standardu ÚPD dle stavebního zákona a jeho prováděcích předpisů. Výše uvedené texty je tedy nutno chápat také ve smyslu těchto úprav.*

### **Námítka č.7**

#### **Výrok:**

*Námítce se nevyhovuje.*

#### **Odůvodnění:**

*Pořizovatel se neztotožňuje s tvrzením podatele, že došlo k procesnímu pochybení v rámci procesu tvorby nového územního plánu tím, že byl na základě výsledků vyhodnocení předešlého veřejného projednání zpracován upravený Návrh. Stavební zákon výslovně předpokládá, že může být návrh územního plánu upraven, podstatně či nepodstatně, a jedná se tak o zcela legální a legitimní postup.*

*Současně není nijak podateli znemožněno uplatnit proti upravenému návrhu územního plánu svou připomínku či námítku.*

*Rovněž tak je chybným předpokladem podatele tvrzení, že jím uplatněné námítky či připomínky jsou v zásadě "bezcné", protože město "nepočítá" s dalším projednáním.*

*Postoj města je sice v procesu tvorby územního plánu důležitý, ale vyhodnocení výsledků veřejných projednání zpracovává úřad územního plánování ve spolupráci s určeným zastupitelem a je na pořizovateli, aby po vyhodnocení správně určil další procesní postup; toto rozhodnutí nespadá do výlučné pravomoci samosprávných orgánů obce, a proto nelze podatelova tvrzení považovat za právně relevantní.*

*Jeho možnost vstoupit aktivně do procesu přípravy nového územního plánu nebyla nijak omezena a uplatněním své námítky to dokazuje; rovněž je nutné upozornit, že samotné uplatnění podání ještě nezakládá automatický nárok na to, že musí být námítce vyhověno - tím by byl popřen naopak proces vyhodnocení podání.*

*Chybnost závěrů podatele lze dokladovat tím, že úřad územního plánování na základě vyhodnocení výsledků opakovaného veřejného projednání zajistil úpravu Návrhu nového územního plánu města Brna a oznámil konání dalšího opakovaného veřejného projednání.*

*Věcná podstata způsobů vypořádání předmětného podání zůstává nadále relevantní, přestože návrh nového územního plánu města Brna prošel přepracováním s ohledem na Pokyny ZMB z roku 2022 a byl uveden do jednotného standardu ÚPD dle stavebního zákona a jeho prováděcích předpisů. Výše uvedené texty je tedy nutno chápat také ve smyslu těchto úprav.*

Magistrát města Brna  
Odbor územního plánování a rozvoje  
Kounicova 67  
601 67 Brno



**Podatel:** Jméno a příjmení: ...  
Datum narození: ...  
Trvale bytem: ...

Jsem ~~ne~~ jsem\* spolu/vlastníkem nemovitosti v ploše dotčené navrhovanou změnou (uvést parcelní číslo pozemku nebo číslo popisné stavby nebo identifikaci bytové či nebytové jednotky):  
Parcel/y č. .... ve městě Brně v k. ú.  
Medlánky [611743] a dále rodinného domu/bytu .....  
který se nachází na parcele č. .... taktéž v k. ú. Medlánky.

(\* nehodící se škrtněte)

## Námítky – Přípomínky\* proti Upravenému Návrhu Územního plánu města Brna (2021), jeho grafické i textové části

### Námítka/Přípomínka\* č. 4:

#### • Vymezení dotčeného území

Medlánky, lokalita Technologického parku Me-1 (od Medláneckého parku ke stávající konečné tramvaje č. 12)

#### • Obsah

- Požadují zásadní snížení intenzity využití území v návrhové ploše Me-1 a její změnu výhradně na méně intenzivní výstavbu do úrovně podlažnosti 2 a 3.
- Nesouhlasím s předimenzovanou výškou navrhované zástavby C/v5 a C/v3 a požadují snížení a změnu plochy C/v3 na B/r2 a C/v5 na C/v3.

#### • Odůvodnění

- Navrhovaná zástavba neodpovídá výšce a druhu stávající okolní zástavby při ulici Za Parkem (Br2 – bytová rezidenční, výška 10m) a při ulici Purkyňova (W/v3 – komerční vybavenost, výška 16m) a při ulici Hudcova E/a3 a D/a3. Toto navrhované zintenzivnění zastavění a povolení výstavby dalších sídlišť a jejich napojení do Medláneckého údolí, kde se drží smog, podstatně zhorší hlukovou a imisní zátěž Medlánek. Lze tedy oprávněně namítat, že kromě hluku z dopravy, se dále podstatně zhorší imisní zátěž, především překročením limitu prachových částic PM10.
- Budova školy na ulici Hudcova, která těsně přiléhá sběrné komunikaci (nelze mezi ní a komunikací vysadit ani stromy ani keře, které by snížili hluk a prach) je již nyní velmi negativně zasažena dopravou a nelze ve třídách pravidelně větrat z důvodu hluku z dopravy a prachu.
- Povolení výstavby bytových domů s obchody v této lokalitě dojde k překročení kapacity ZŠ Hudcova v Medlánekách, která je již nyní na hranici kapacity.
- V konceptech nového ÚP se v těchto plochách navrhovali pouze kancelářské objekty výšky v3 nikoliv bytové domy.

Statutární město Brno

Doručeno: 29.06.2021

MMB/0342271/2021

listy: 3

druh:

přílohy:

li/sv:

stránka 1 / 3



mmb1es7d2f7201



- Měření prašnosti PM10 z 2. 2. 2011 - 3. 2. 2011 (69  $\mu\text{m}^3$ ) prokázalo překročení hygienických limitů před ZŠ Hudcova. Propojení silnicemi Hudcova-Purkyňova situaci jenom zhorší. Na ulici Hudcova kromě základní školy je i Mateřská škola a SOS vesnička.

## **Námitka/Připomínka\* č. 2:**

### **• Vymezení dotčeného území**

Medláňky, návrhové plochy územních rezerv pro komunikace O-5 (Turistická-Řečkovická kasárna) a O-6 (Purkyňova-Turistická)

### **• Obsah**

- Požadují vypuštění územních rezerv pro komunikace O-6 (Purkyňova-Turistická) a O-5 (Turistická-Řečkovická kasárna) a zachování ploch zahrádek I.

### **• Odůvodnění**

- Povolením územních rezerv pro komunikace O-5 a O-6 dojde k nevratnému poškození charakteru Medlánek ve všech směrech, nejen z hlediska ochrany přírody a rekreační funkce Medlánek, ale především z hlediska pohody zdejšího bydlení a kvality prostředí.
- Pro zachování současných rekreačních hodnot je nutné zachovat stávající stav bez automobilové dopravy.

**Výše uvedené námitky/připomínky\* dále odůvodňuji a požaduji:**

Požadují dodržet:

Požadují aby při posuzování těchto návrhů byla plně respektována závazná Směrnice Rady EU 96/62/ES o posuzování a řízení kvality vnějšího ovzduší, kde jsou stanoveny dnes platné zákonné limity pro prašnost (PM10), ale i závazná Směrnice Evropského parlamentu a Rady 2008/50/ES ze dne 21. 5. 2008 o kvalitě ovzduší a čistším ovzduší pro Evropu, kterou jsou státy EU vázány zavést přísnější normy pro prašnost (PM10 a PM2.5).

Státní politiku životního prostředí České republiky 2012–2020 – přehled vybraných cílů - snížit zábery nenarušené krajiny pro nové aktivity, chránit kvalitní segmenty přírodního charakteru v zastavěných územích. - **Chránit půdu před zábery a neodpovědným rozšiřováním měst a obcí mimo současná zastavěná území.** - **Uplatňovat všeobecnou strategii šetrné dopravy a její minimalizace.** - **Zastavit zvyšování hluku, zejména dopravního.**

Akční plán zdraví a životního prostředí ČR - **Zastavit nárůst hluku, zejména dopravního a snižovat expozici hluku prostředky územního plánování.**

Dlouhodobý program zlepšování zdravotního stavu obyvatelstva ČR. Zdraví pro všechny v 21. století (2002) – přehled vybraných cílů - Snižovat vliv dopravy na životní prostředí a zdraví obyvatel. - **Kontrolovat dodržování přípustné hladiny hluku.**


Opatření obecné povahy civilního úřadu pro letectví (vydané 8.4.2020, spis. zn.: 16/730/0051/OPLKCM/01/20), které vymezuje ochranná pásma s výškovým omezením staveb, proti nebezpečným a klamavým světlům a dalším omezením obsažených v tomto opatření.

Navrhované změny v návrhu nového ÚP města Brna by vedly, jak k zásahu do mých práv na příznivé životní prostředí, v právu na nerušené užívání své nemovitosti, ale také k zásahu do mých vlastnických práv, neboť cena mnou vlastněných nemovitostí by se v případě uskutečnění záměrů v návrhu územního plánu snížila.

Všechny pozitivní přírodní, kulturní, civilizační a estetické hodnoty Medlánek vedle své jedinečnosti, které Medlánkám dávají, tedy zároveň tvoří limity jejího rozvoje, a to jak v pozitivním tak negativním slova smyslu s ohledem na trvalou udržitelnost zdejšího území. Další navrhovaná rozsáhlá bytová výstavba by ve svém důsledku znamenaly významné snížení kvality zdejšího bydlení, který nelze v žádném případě vnímat jako trvale udržitelný rozvoj území. Nelze v žádném případě považovat za vhodné ani rozumné, aby připravovaný rozvoj města Brna byl prováděn na úkor kvality bydlení a životního prostředí obyvatel Medlánek, přičemž návrh územního plánu takové negativní dopady ve svém důsledku přináší. Mám za to, že navržené řešení není v souladu s cílem územního plánování ve smyslu stavebního zákona.

V Brně dne 25. 6. .... 2021

Pod



## **MMB/0342271/2021**

### **Námítka č.1**

#### **Výrok:**

Námítce se vyhovuje částečně.

#### **Odůvodnění:**

Podatel požaduje zásadně snížit intenzitu využití předmětného území (plochy C/v3 změnit na B/r2; plochy C/v5 změnit na C/v3). Podatel se obává v případě intenzivní zástavby zvýšení negativních dopadů, a to především dopravy (hluk, imisní zátěž, ...) na okolní území. Dále se podatel obává, že dojde k překročení kapacity ZŠ Hudcova v Medláncích, která je již nyní na hranici své kapacity.

Severní část předmětné rozvojové lokality bude na základě vyhodnocení výsledků projednání (námitek a připomínek) po prvním veřejném projednání 06/2020 v aktuálním návrhu (I. Upravený návrh 2021) částečně upravena, nikoliv však zcela dle požadavků podatele. Dojde zde k rozšíření plochy bydlení (B/r2) na úkor plochy smíšené obytné (C/v3), která bude v této severní části zachována pouze podél pozemní komunikace spojující ulice Hudcova a Purkyňova. Smyslem stanovení vyšší úrovně zástavby u této části plochy je ochrana nižší rezidentní zástavby, která se nachází za ní, od potenciálně rušnější pozemní komunikace (odclonění negativních vlivů dopravy). Část plochy bezprostředně pod rozvodnou bude změněna z plochy C/v3 na plochu W/v3. Tato plocha bude mít za úkol odclonit případné negativní působení technického zařízení na plochy bydlení.

Ve zbývající části předmětné lokality bude u ploch smíšených obytných zachována výšková úroveň zástavby 5. Snížení výškové úrovně zástavby dle požadavků podatele není z městotvorného hlediska možné. Zintenzivnění využití předmětné plochy je krok, v jehož důsledku by mělo dojít k omezení suburbanizace, což je jeden z hlavních cílů nového ÚPmB.

Co se týče zvýšení negativních vlivů dopravy na přilehlé lokality, tak dle map pětiletých průměrů požadové imisní zátěže (2014-2018) nedochází v Medláncích k překračování průměrných ročních koncentrací (NO<sub>2</sub> do 27,3 µg/m<sup>3</sup>; PM<sub>10</sub> do 24 µg/m<sup>3</sup>; benzen do 1,6 µg/m<sup>3</sup>; B(a)P do 0,7 µg/m<sup>3</sup>). Hlukově je území Medlánek zatíženo především v bezprostředním okolí ulic Hradecká, Hudcova, Medlánecká a Banskobystrická, dále jsou pak zatíženy ulice V Újezdech a K Babě v severní části území. V ulicích Hudcova a Hradecká dochází v bezprostředním okolí těchto komunikací k překračování mezního hlukového ukazatele L<sub>n</sub> 60 dB v noci. Na ulici Banskobystrická dochází k překračování mezní hodnoty hlukového ukazatele pro den i noc L<sub>dvn</sub>/L<sub>n</sub> 70/60 dB. Vzhledem k navrhovanému dopravnímu systému a realizaci dopravních propojení nadsběrnými komunikacemi v této oblasti: R/2 (přímé napojení ulic Hudcova a Novoměstská); Me/1 (propojení ulic Purkyňova – Palackého tř.) a Me/31 (prodloužení tramvaje Technologický Park); lze očekávat, že dojde v rámci celých Medlánek k přerozdělení dopravních proudů, dojde ke snížení zatížení stávajících frekventovaných komunikací (např. ul. Hudcova) a částečnému přerozdělení dopravní zátěže na nové komunikace. Zprostředkovaně lze taktéž očekávat pozitivní vliv zvýšení využití MHD na snížení hlukové zátěže a znečištění ovzduší.

Věcná podstata způsobů vypořádání předmětného podání zůstává nadále relevantní, přestože návrh nového územního plánu města Brna prošel přepracováním s ohledem na Pokyny ZMB z roku 2022 a byl uveden do jednotného standardu ÚPD dle stavebního zákona a jeho prováděcích předpisů. Výše uvedené texty je tedy nutno chápat také ve smyslu těchto úprav.

Vyhodnocení se doplňuje o následující:

Předmětná lokalita je součástí zpracovávané Územní studie Technologický park (KAM, p.o.), která mimo jiné prověřila a zpodrobnila využití funkčních ploch, zpřesnila prostorové regulativy, upřesnila systém dopravní infrastruktury a definovala obslužnost jednotlivých ploch. Tato ÚS nahradí územním plánem dříve předepsanou ÚS 08-Technologický park.

*V rámci řešení této ÚS došlo ke změně návrhu využití území - přehodnocení intenzity využití – pro celou rozvojovou lokalitu Me-1 byla jako maximální výšková hladina vyhodnocena hladina 4 (9-22 m).*

## **Námítka č.2**

### **Výrok:**

*Námítce se nevyhovuje.*

### **Odůvodnění:**

*V rámci podání je vysloven požadavek na vypuštění územních rezerv pro komunikace O-5 a O-6 a zachování ploch zahrádek I.*

*Návrh pro opakované veřejné projednání byl upraven v souvislosti s nesouhlasem vedení trasy záměru R/1 především na medláneckém katastru s ohledem na problematické propojení na ulici V Újezdech. Současně byla prověřena trasa vedoucí ve vzdálenější poloze od stávající zástavby a mimo území volnočasových aktivit v okolí Medláneckého potoka.*

*Vzhledem k nesouhlasu s původním vedením koridoru územní rezervy O-5 centrem Medlánek byla následně naznačena možnost změny jejího trasování. Tuto úpravu však z časových důvodů nebylo možné prověřit v potřebné podrobnosti a s podrobnějším vyhodnocením dopadů a vlivů na území.*

*Aby bylo možné podrobněji prověřit toto území jednak z hlediska koncepce dopravy (Odboru dopravy MMB) a z hlediska územních dopadů (Odboru územního plánování a rozvoje MMB), bylo rozhodnuto z pozice pořizovatele o jejich vymezení.*

*Z tohoto důvodu je v území územní rezerva O-6 ponechána beze změny a územní rezerva O-5 je upravena do koridoru v návaznosti od územní rezervy O-6 po propojení se záměrem R/1.*

*Po zpracování podrobnějších prověřovacích studiích budou vyhodnoceny dopady do území a až následně na základě doporučení bude rozhodnuto o těchto územních rezervách. Tedy v tuto chvíli je předčasné předjímat výsledky prověření.*

*Z územního hlediska se nejedná o návrhy konkrétních záměrů komunikací, ale o prvky, které budou ve větší podrobnosti teprve prověřeny a následně až rozhodnuto o jejich případné aktivaci.*

*Území dotčené překryvným koridorem územních rezerv je možné využívat dle současného využití nebo v souladu s podmínkami využití území plochy s rozdílným způsobem využití.*

*Využití území pod koridory územních rezerv O-5 a O-6 je ponecháno z větší části obdobné jako v současném územním plánu, tedy v plochách s rozdílným způsobem využití: plochy zahrádek I, plochy zemědělské A nebo plochy krajinné zeleně K.*

*Z výše uvedených důvodů nelze požadavky v současné době zohlednit.*

*Věcná podstata způsobů vypořádání předmětného podání zůstává nadále relevantní, přestože návrh nového územního plánu města Brna prošel přepracováním s ohledem na Pokyny ZMB z roku 2022 a byl uveden do jednotného standardu ÚPD dle stavebního zákona a jeho prováděcích předpisů. Výše uvedené texty je tedy nutno chápat také ve smyslu těchto úprav.*

Došlo: 30-06-2021

MAGISTRÁT MĚSTA BRNA, Odbor územního plánování a rozvoje, Kounicova 67, 601 67 Brno

Č.j. MMB: .....

Příl.: .....

2694

mmb1es7d2f7205



Statutární město Brno  
Doručeno: 29.06.2021  
MMB/0342274/2021  
listy: 1  
přílohy: 1  
tř/sv: 1

## NÁMITKA / PŘIPOMÍNKA

### UPRAVENÝ NÁVRH NOVÉHO ÚPmB – opakované veřejné projednání

#### Identifikační údaje podatele – Fyzická osoba/právnícká osoba

Jméno, příjmení /

Název společnosti

Datum narození/

Identifikační číslo

Trvalé bydliště/

sídlo

E-mail:

tel. č.

Jsem – nejsem\*) občan města Brna

Jsem – nejsem\*) vlastníkem pozemku/ú nebo stavby/staveb v ploše dotčené navrhovanou změnou katastrální území ..... parcel. č. ....

#### Upřesnění obsahu námítky/připomínky (území, ke kterému se vztahuje námitka/připomínka)

Městská část a katastrální území

Medlánky

Označení lokality, rezervy

Me-1, O-5, O-6

#### Text námítky/připomínky včetně ZDŮVODNĚNÍ

##### 1. Rozvojová plocha Me-1 Technologický park

Požaduji **zásadně redukovat intenzitu využití území** v rozvojové lokalitě Me-1 (Technologický park Brno) v k. ú. Medlánky. Tato intenzita je pro dané území zcela neadekvátní a vytváří neúnosnou zátěž pro své okolí a celou městskou část Brno-Medlánky, kdy by mohlo jen díky této změně na malé části jejího území dojít ke zdvojnásobení obyvatel celé městské části. Současně požaduji stanovit jednoznačné limity maximální míry zastavění území a vyšší minimální podíl zeleně.

**Výšková úroveň zástavby:** V této souvislosti požaduji zejména redukovat navrhovanou výškovou úroveň tak, jak bylo dlouhodobě sledováno ve všech dokumentech v procesu přípravy nového územního plánu města (ve všech třech variantách konceptu i v původním návrhu), tedy tak, aby celá lokalita mezi spojnicí ulic Hudcovy a Purkyňovy a zámeckým parkem byly výškové úrovně zástavby 2 (pod rozvodnou 3) a lokalita mezi spojnicí ulic Hudcovy a Purkyňovy a stávající tramvajovou smyčkou, aby měla výškovou úroveň 3. Požaduji, aby v žádné části lokality Me-1 nebyla překročena výšková úroveň 3.

**Vymezení funkčních ploch:** Vymezení funkčních ploch požaduji tak, aby byl nadále sledován původní záměr obsažený ve všech třech variantách konceptu územního plánu, tedy dlouhodobě zamýšlené dobudování Technologického parku Brno až po spojnici ulic Hudcovy a Purkyňovy a zabráněno možnosti přeměnit celou lokalitu na rezidenční bydlení. Požaduji tedy v takto vymezené části lokality vrátit funkční plochy komerční vybavenosti „W“ s výškovou úrovní 3. Mezi spojnicí ulic Hudcovy a Purkyňovy vítám nově vymezenou plochu vybavenosti. Část pozemků nad touto plochou požaduji

**3** vymezit pro budoucí polyfunkční využití s bydlením i občanskou vybaveností jako plochu C/v2. Plochu bezprostředně pod rozvodnou vymezit jako zeleň Z a zbývající plochu jako plochu bydlení B/r2, jak tomu bylo ve všech dosavadních dokumentech. Požadují zachování povinnosti zpracovat územní studii.

**3**

**Systémová podjatost:** Namítám systémovou podjatost v procesu přípravy nového územního plánu v lokalitě Me-1 Technologický park. Je to totiž město samotné, které vlastní bezprostředně nebo přes jím ovládané společnosti pozemky v této lokalitě. Intenzita využití území ve prospěch bydlení a výšková úroveň zástavby se měnila postupně s tím, jak město navýšilo svůj podíl ve společnosti Technologický park Brno a.s. a jak následně začalo zvažovat různé formy zcizení pozemků v této lokalitě za účelem sanování rozpočtu města. To se postupně projevilo v návrhu nového ÚP z roku 2020, kde byly změněny funkční plochy oproti všem variantám konceptu a v rozporu s Pokyny pro dopracování návrhu tak, aby bylo možné postavit více lukrativních bytových domů a pozemky tak více zhodnotit prodejem některému z developerů, a dále v upraveném návrhu ÚP, kde byly ze stejného důvodu dramaticky navýšeny výškové úrovně výstavby a opět tak zvýšena intenzita výtěžnosti území pro případ jeho zcizení. Provádět změny ÚP za účelem zvyšování hodnoty majetku města nebo sanování jeho rozpočtu je přitom zcela v rozporu se zákonem definovanými cíli a úkoly územního plánování. Je rovněž v rozporu s principem rovného zacházení.

**4**

**4**

**5** **2. Návrhové plochy komunikací O-5 (komunikační propojení ulice Turistické a areálu bývalých kasáren v Řečkovících) a O-6 (prodloužení ulice Purkyňovy do ulice Turistické)**

**5**

**6** Rezerva pro tyto komunikace je zbytečná. Tyto komunikace nemají žádný potenciál dopravy v Medlánech odlehčit, ale naopak do Medlánek přivedou novou tranzitní dopravu, která tudy nutně jezdit nemusí. Tím dojde ke zničení cenné rekreační lokality Medláneckého letiště a přírodní památky Medlánecké kopce. Rezerva pro tyto komunikace je navržena přes soukromé pozemky, přes zahrady a stávající biokoridor. Nejen že by zásadně znehodnotila území, ale je ve své podstatě nerealizovatelná.

**6**


**3. Procesní pochybení při tvorbě upraveného návrhu a zkrácení zákonných práv účastníků**

**7**

**7**

Mám za to, že v důsledku pochybení v procesu tvorby upraveného návrhu ÚP byla porušena má zákonná práva reálně svými námitkami a připomínkami ovlivnit výslednou podobu nového územního plánu. Upravený návrh totiž přinesl zcela nová, v původním návrhu nezahrnutá, řešení, jako např. v mé námitce/připomínce uvedené dramatické navýšení výškových úrovní v lokalitě Me-1 Technologický park a rezervu komunikace O-5. Tato nová řešení přitom nepožadovala žádná dotčená osoba ani dotčený státní orgán. Vyhovění mé námitce či připomínce proti takovému řešení obsaženému v upraveném návrhu by však bylo podstatnou úpravou s nutností nového, v tomto případě již třetího, veřejného projednání. S tím však město nepočítá. Procesním pochybením, spočívajícím ve skutečnosti, že byla do upraveného návrhu zapracována zcela nová řešení a regulace území bez možnosti dosáhnout v předpokládaném procesu přípravy nového ÚP města Brna reálně jejich přehodnocení na základě zákona uplatněných připomínek a námitek, došlo ke zkrácení mých zákonných práv, čímž došlo k obdobné situaci, kterou procesní právo zná jako „odnětí instance“.

V **BRNO** dne **19. 6**

Podpis: 

## **MMB/0342274/2021**

### **Námítka č.1**

#### **Výrok:**

Námítce se nevyhovuje.

#### **Odůvodnění:**

Podatel zásadně požaduje zredukovat intenzitu využití předmětné rozvojové lokality, a to formou nastavení limitů maximální míry zastavění a stanovením vyššího minimálního podílu zeleně.

De facto celá plocha předmětné rozvojové lokality je v platném ÚPmB vymezena jako plocha zastavitelná (vyjma menších ploch zeleně a veřejných prostranství). Zároveň je převážná část parcel vlastnictvím soukromých vlastníků (vyjma plochy V/a2, části ploch D/a3 a většiny veřejných prostranství). Není tudíž možné v návrhu ÚPmB vymezit větší nezastavěné plochy zeleně a tím snížit intenzitu využití území, jelikož v případě, že by došlo ke změně plochy stavební (viz platný ÚPmB) na plochu nestavební, tak hrozí náhrada škody za změnu využití území dle § 102 odst. 2 zákona č. 183/2006 Sb., o územním plánování a stavebním řádu.

Zároveň se v návrhu ÚPmB nevymezují ani menší plochy zeleně, tak jak jsou vymezeny v platném ÚPmB. Z důvodu zvoleného měřítka výkresů a podrobnosti ÚPmB byla pro návrh ÚP stanovena minimální velikost funkční plochy na 0,5 ha (pouze ve zvláštních případech na 0,2 ha) v souladu s ustanovením § 3 odst. 1 vyhlášky č. 501/2006 Sb. Návrh ÚPmB řeší zastoupení zeleně u funkčních ploch nastavením minimálního zastoupení zeleně, které je u ploch B a C 30 % pro disponibilní pozemky stavebního záměru, u ploch W pak 20 % pro disponibilní pozemky stavebního záměru. Vzhledem k tomu, že se v blízkosti předmětné plochy nachází velké plochy krajinné i městské zeleně, tak zpracovatel nepovažuje za nutné tyto podíly navyšovat.

Věcná podstata způsobů vypořádání předmětného podání zůstává nadále relevantní, přestože návrh nového územního plánu města Brna prošel přepracováním s ohledem na Pokyny ZMB z roku 2022 a byl uveden do jednotného standardu ÚPD dle stavebního zákona a jeho prováděcích předpisů. Výše uvedené texty je tedy nutno chápat také ve smyslu těchto úprav.

### **Námítka č.2**

#### **Výrok:**

Námítce se vyhovuje částečně.

#### **Odůvodnění:**

Podatel požaduje, aby výšková úroveň zástavby v severní části předmětné lokality byla stanovena na úroveň 2 (v části pod rozvodnou úroveň 3) a ve zbývajících částech předmětné lokality, aby byla stanovena maximálně 3. výšková úroveň zástavby.

V severní části předmětné lokality bude pod rozvodnou zachována výšková úroveň 3. Ve zbylé části bude rozšířena plocha bydlení s výškovou úrovní 2. Podél pozemní komunikace spojující ulice Hudcova a Purkyňova však zůstane zachován úzký pás plochy smíšené obytné (C) s výškovou úrovní 3. Smyslem stanovení vyšší úrovně zástavby u této plochy je ochrana nižší rezidentní zástavby, která se nachází za ní, od potenciálně rušnější pozemní komunikace (odclonění negativních vlivů dopravy). Stanovování vyšší úrovně zástavby podél městských tříd a rušnějších pozemních komunikací je pravidlem v celém ÚPmB.

Ve zbývajících částech předmětné lokality bude u ploch smíšených obytných zachována výšková úroveň zástavby 5. Snížení výškové úrovně zástavby dle požadavků podatele není z městotvorného hlediska možné. Zintenzivnění využití předmětné plochy je krok, v jehož důsledku by mělo dojít k omezení suburbanizace, což je jeden z hlavních cílů nového ÚPmB. U ostatních ploch je zachována výšková úroveň zástavby 3.

Věcná podstata způsobů vypořádání předmětného podání zůstává nadále relevantní, přestože návrh nového územního plánu města Brna prošel přepracováním s ohledem na Pokyny ZMB z roku 2022 a byl uveden do jednotného standardu ÚPD dle stavebního zákona a jeho prováděcích předpisů. Výše uvedené texty je tedy nutno chápat také ve smyslu těchto úprav.

Vyhodnocení se doplňuje o následující:

Předmětná lokalita je součástí zpracovávané Územní studie Technologický park (KAM, p.o.), která mimo jiné prověřila a zpodrobnila využití funkčních ploch, zpřesnila prostorové regulativy, upřesnila systém dopravní infrastruktury a definovala obslužnost jednotlivých ploch. Tato ÚS nahradí územním plánem dříve předepsanou ÚS 08-Technologický park. V rámci řešení této ÚS došlo ke změně návrhu využití území - přehodnocení intenzity využití – pro celou rozvojovou lokalitu Me-1 byla jako maximální výšková hladina vyhodnocena hladina 4 (9-22 m).

### **Námítka č.3**

#### **Výrok:**

Námítce se vyhovuje částečně.

#### **Odůvodnění:**

Podatel požaduje, aby byl v předmětné rozvojové lokalitě zachován původní záměr dobudování Technologického parku Brno a tím bylo zabráněno možnosti přeměnit celou lokalitu na rezidenční bydlení. Podatel tedy požaduje na předmětných plochách nastavit funkční plochy komerční vybavenosti (W) s výškovou úrovní 3. Dále podatel požaduje v severní části rozvojové lokality změnit vymezení plochy na C/v2, plochy městské zeleně (Z) a plochy bydlení B/r2. Podatel taktéž požaduje zachování povinnosti zpracovat pro předmětnou lokalitu územní studii.

Zpracovatel prověřil nutnost doplnit v rámci předmětné lokality plochy komerční vybavenosti (W) v návaznosti na realizované areály při ulici Purkyňova. Dle jeho posouzení není v lokalitě nutné vymezovat další plochy W (vyjma ploch v jihozápadní a severozápadní části předmětné lokality, které doplňují souvislý pás ploch komerční vybavenosti a byl u nich ponechám způsob využití W a nově vymezené plochy W v severní části – viz níže). Přeměnou původně plánovaných ploch W na plochy smíšené obytné (C) je reagováno na deficitní funkci bydlení, což je jeden z hlavních problémů současné doby. Zvýšení možnosti stavět objekty pro bydlení, resp. pro smíšenou funkci, je základním požadavkem města a jde o jednu z hlavních úloh územního plánu. Předmětná lokalita přirozeně propojuje městské části Královo Pole a Medlánky v oblasti Technologického parku, který dle návrhu ÚPmB doplní o rezidenční využití v kombinaci s občanskou vybaveností a službami a tím zajistí chybějící mísení funkcí v území.

Severní část předmětné rozvojové lokality bude částečně upravena, nikoliv však zcela dle požadavků podatele. Část plochy občanské vybavenosti bude zachována dle aktuálního návrhu ÚPmB. Ve střední části dojde k rozšíření plochy bydlení na úkor plochy smíšené obytné. Část plochy bezprostředně pod rozvodnou bude změněna z plochy C/v3 na plochu W/v3. Tato plocha bude mít za úkol odclonit případné negativní působení technického zařízení na plochy bydlení. Z toho důvodu není možné v této části vymezit plochy městské zeleně (Z), jak požaduje podatel.

Věcná podstata způsobů vypořádání předmětného podání zůstává nadále relevantní, přestože návrh nového územního plánu města Brna prošel přepracováním s ohledem na Pokyny ZMB z roku 2022 a byl uveden do jednotného standardu ÚPD dle stavebního zákona a jeho prováděcích předpisů. Výše uvedené texty je tedy nutno chápat také ve smyslu těchto úprav.

Vyhodnocení se doplňuje o následující:

Předmětná lokalita je součástí zpracovávané Územní studie Technologický park (KAM, p.o.), která mimo jiné prověří doplnění komerční vybavenosti v jižní a severní části lokality v návaznosti na realizované areály při ulici Purkyňově, doplnění bydlení v návaznosti



*na zástavbu bydlení v Medláncích v ul. Za Parkem, vymezení veřejného prostranství a prověření jeho charakteru, potřebu umístění občanského vybavení, možnost umístění mateřské školy, prověří vnitřní komunikační síť, vymezení pozemků pro obslužné komunikace s ohledem na jejich návaznost na stávající zástavbu, navrhne další dopravní napojení na stávající komunikace, řešení pěší průchodnosti lokalitou i k okolním plochám zeleně, napojení rozšířené vozovny a začlenění prodloužené tramvajové tratě včetně způsobu křížení s ostatní dopravou a řešením smyčky, návrh krajinné zeleně jako přechodu mezi Medláneckým kopcem a zástavbou a také napojení na technickou infrastrukturu. Tato ÚS nahradí územním plánem dříve předepsanou ÚS 08-Technologický park.*

#### **Námítka č.4**

##### **Výrok:**

*Námítce se nevyhovuje.*

##### **Odůvodnění:**

*Proces tvorby územního plánu obce není řízením, v němž by bylo možno namítat podobné procesní skutečnosti. Otázku případných tvrzených zásahů samosprávy do podoby Návrhu územního plánu není možno řešit, rozhodovat či v rámci námítky podjatosti procesovat v rámci projednání věcného řešení.*

*Věcná podstata způsobů vypořádání předmětného podání zůstává nadále relevantní, přestože návrh nového územního plánu města Brna prošel přepracováním s ohledem na Pokyny ZMB z roku 2022 a byl uveden do jednotného standardu ÚPD dle stavebního zákona a jeho prováděcích předpisů. Výše uvedené texty je tedy nutno chápat také ve smyslu těchto úprav.*

#### **Námítka č.5**

#### **Námítka č.6**

##### **Výrok:**

*Námítce se nevyhovuje.*

##### **Odůvodnění:**

*V rámci podání je vysloven požadavek na vypuštění návrhových ploch komunikací O-5 a O-6 z důvodu zbytečnosti, přivedení tranzitní dopravy do území, narušení přírodního zázemí v k.ú. Medlánců a je konstatováno, že je komunikace nerealizovatelná.*

*Koridory ploch dopravní infrastruktury D nejsou v namítaném území navrženy.*

*Návrh pro opakované veřejné projednání byl upraven v souvislosti s nesouhlasem vedení trasy záměru R/1 především na medláneckém katastru s ohledem na problematické propojení na ulici V Újezdech. Současně byla prověřena trasa vedoucí ve vzdálenější poloze od stávající zástavby a mimo území volnočasových aktivit v okolí Medláneckého potoka.*

*Vzhledem k nesouhlasu s původním vedením koridoru územní rezervy O-5 centrem Medlánek byla následně naznačena možnost změny jejího trasování. Tuto úpravu však z časových důvodů nebylo možné prověřit v potřebné podrobnosti a s podrobnějším vyhodnocením dopadů a vlivů na území.*

*Aby bylo možné podrobněji prověřit toto území jednak z hlediska koncepce dopravy (Odboru dopravy MMB) a z hlediska územních dopadů (Odboru územního plánování a rozvoje MMB), bylo rozhodnuto z pozice pořizovatele o jejich vymezení.*

*Z tohoto důvodu je v území územní rezerva O-6 ponechána beze změny a územní rezerva O-5 je upravena do koridoru v návaznosti od územní rezervy O-6 po propojení se záměrem R/1.*

*Po zpracování podrobnějších prověřovacích studií budou vyhodnoceny dopady do území a až následně na základě doporučení bude rozhodnuto o těchto územních rezervách. Tedy v tuto chvíli je předčasné předjímat výsledky prověření.*

*Z územního hlediska se nejedná o návrhy konkrétních záměrů komunikací, ale o prvky, které budou ve větší podrobnosti teprve prověřeny a následně až rozhodnuto o jejich případné aktivitaci.*

*Území dotčené překryvným koridorem územních rezerv je možné využívat dle současného využití nebo v souladu s podmínkami využití území plochy s rozdílným způsobem využití. Využití území pod koridory územních rezerv O-5 a O-6 je ponecháno z větší části obdobné jako v současném územním plánu, tedy v plochách s rozdílným způsobem využití: plochy zahrádek I, plochy zemědělské A nebo plochy krajinné zeleně K.  
Z výše uvedených důvodů nelze požadavky v současné době zohlednit.*

*Věcná podstata způsobů vypořádání předmětného podání zůstává nadále relevantní, přestože návrh nového územního plánu města Brna prošel přepracováním s ohledem na Pokyny ZMB z roku 2022 a byl uveden do jednotného standardu ÚPD dle stavebního zákona a jeho prováděcích předpisů. Výše uvedené texty je tedy nutno chápat také ve smyslu těchto úprav.*

### **Námítka č.7**

#### **Výrok:**

*Námítce se nevyhovuje.*

#### **Odůvodnění:**

*Pořizovatel se neztotožňuje s tvrzením podatele, že došlo k procesnímu pochybení v rámci procesu tvorby nového územního plánu tím, že byl na základě výsledků vyhodnocení předešlého veřejného projednání zpracován upravený Návrh. Stavební zákon výslovně předpokládá, že může být návrh územního plánu upraven, podstatně či nepodstatně, a jedná se tak o zcela legální a legitimní postup.*

*Současně není nijak podateli znemožněno uplatnit proti upravenému návrhu územního plánu svou připomínku či námítku.*

*Rovněž tak je chybným předpokladem podatele tvrzení, že jím uplatněné námítky či připomínky jsou v zásadě "bezcevné", protože město "nepočítá" s dalším projednáním.*

*Postoj města je sice v procesu tvorby územního plánu důležitý, ale vyhodnocení výsledků veřejných projednání zpracovává úřad územního plánování ve spolupráci s určeným zastupitelem a je na pořizovateli, aby po vyhodnocení správně určil další procesní postup; toto rozhodnutí nespadá do výlučné pravomoci samosprávných orgánů obce, a proto nelze podatelova tvrzení považovat za právně relevantní.*

*Jeho možnost vstoupit aktivně do procesu přípravy nového územního plánu nebyla nijak omezena a uplatněním své námítky to dokazuje; rovněž je nutné upozornit, že samotné uplatnění podání ještě nezakládá automatický nárok na to, že musí být námítce vyhověno - tím by byl popřen naopak proces vyhodnocení podání.*

*Chybnost závěrů podatele lze dokladovat tím, že úřad územního plánování na základě vyhodnocení výsledků opakovaného veřejného projednání zajistil úpravu Návrhu nového územního plánu města Brna a oznámil konání dalšího opakovaného veřejného projednání.*

*Věcná podstata způsobů vypořádání předmětného podání zůstává nadále relevantní, přestože návrh nového územního plánu města Brna prošel přepracováním s ohledem na Pokyny ZMB z roku 2022 a byl uveden do jednotného standardu ÚPD dle stavebního zákona a jeho prováděcích předpisů. Výše uvedené texty je tedy nutno chápat také ve smyslu těchto úprav.*

1409

Č. j. MMB  
Příl.:

## NÁMITKA / PŘIPOMÍNKA

NÁZEV PROJEDNÁVANÉ ÚPD

UPRAVENÝ NÁVRH NOVÉHO ÚPmB  
opakované veřejné projednání

### Identifikační údaje podatele

Fyzická osoba/právnícká osoba

Statutární město Brno  
Magistrát města Brna

Jméno, příjmení /  
Název společnosti

MMB/0342279/2021

Datum narození/  
Identifikační číslo

listy 3 přílohy 2

druh Zprávy



mmb1es7d2f720a Doručeno: 30.06.2021

Trvalé bydliště/  
sídlo

E-mail

Jsem - nejsem\*) občan města Brna

Jsem - nejsem\*) vlastníkem pozemku/ů nebo stavby v ploše dotčené navrhovanou změnou

katastrální území Ořešín parc. č.

### Upřesnění obsahu námítky/připomínky (území, ke kterému se vztahuje námitka/připomínka)

Městská část

Brno - Ořešín

Katastrální území

Ořešín

Parcelní čísla pozemků (adresa,  
doplňující popis lokality)

Rozvojová lokalita  
(např. Be-1 apod.)

Or-1

### Text námítky/připomínky včetně ZDŮVODNĚNÍ

K podání jsou přiloženy přílohy:

počet příloh 1 celkový počet stran všech příloh 2

Dovoluji si podat námítky proti nově navrhovanému omezení stavební činnosti na pozemcích parc. č. v katastrálním území Ořešín (dále jen předmětné pozemky)

#### Současný stav

Předmětné pozemky se nacházejí východně od ulice Drozdí, v platném územním plánu zařazeny jako BP 0,3, stavební, plocha předměstského bydlení, plocha proporcionálního rozvoje městských částí.

V platné územní studii Ořešín - lokalita Drozdí jsou pozemky zařazeny jako B/r-1, tedy plocha bydlení, rezidenční nízkopodlažní, s výškovou úrovní zástavby 3 až 7 m.

Na předmětných pozemcích je v územní studii znázorněna možnost výstavby 3 rodinných domů a uveden záměr pěšího propojení v severní části pozemku 170/1 (viz hlavní výkres a problémový výkres), jde o volně stojící stavby (případně dvojdomky) s mírou zastavění pozemku pro hlavní stavbu 0,2 a pro všechny stavby 0,4, s možností 2 nadzemních podlaží (B-R/0,2/0,4/2/v).

V důvěře v platný územní plán a platnou územní studii jsem již nechala vyhotovit geometrický plán k novému rozdělení předmětných pozemků tak, aby mohly být v souladu s uvedenou dokumentací využity, a to včetně oddělení pozemku určeného pro pěší průchod územím. Ten přitom pro využití mých pozemků žádným způsobem neslouží, považovala jsem však za vhodné respektovat platnou územní dokumentaci a platnou územní studii a umožnit využití území v souladu se zamýšleným účelem, zejména k lepší obslužnosti ploch zahrádek.

Pozemky západně od ulice Drozdí jsou vedeny jako zemědělský půdní fond, zelené klíny a krajinné komplexy. V platné územní studii jsou jako plochy veřejné zeleně a jako plochy bydlení bez zástavby označeny výhradně pozemky západně od ulice Drozdí. Také v hlavním výkresu a problémovém výkresu územní studie se plochy bez možnosti výstavby (x) nacházejí výhradně západně od ulice Drozdí.

### **Návrh pro opakované veřejné projednání**

Předmětné pozemky jsou nadále navrhovány jako zastavitelná plocha, B/r1, spadají do rozvojové lokality Or-1

V návrhu pro opakované veřejné projednání závazné textové části, příloze 1, kartě lokalit, kterou se dle závazné textové části zpřesňují podmínky pro využití jednotlivých lokalit, je pro rozvojovou lokalitu Or-1 Při ulici Drozdí uvedena charakteristika lokality „Po stranách ulice Drozdí jsou vymezeny plochy bydlení, plocha veřejné vybavenosti a plocha městské zeleně.“ a u rozvoje lokality a ochrany a rozvoje jejích hodnot uvedeno - v pásu širokém 70 m od plochy krajinné zeleně směrem na sever nelze umisťovat stavby.

Vzhledem k novému označení pozemku [redacted] jako krajinná zeleň (K) se uvedené opatření dotkne také předmětných pozemků. Uvedené omezení a jeho rozsah přitom není ve vztahu k předmětným pozemkům nijak odůvodněno.

U žádné krajinné zeleně se v kartě lokalit ani jinde v navrhovaných změnách neuvádí žádné (!) pásmo, které by v okolí krajinné zeleně omezovala stavby.

V rozvojové lokalitě Or-1 jsou dle odůvodnění karty lokalit nově vymezené plochy bydlení „dobře napojitelné na stávající síť technické a dopravní infrastruktury“ a jsou „více než vhodné k bydlení“, je zde rovněž uvedeno, že „navržené řešení reaguje na deficitní nabídku bydlení na území města Brna“.

Omezení staveb v pásu širokém 70 m je odůvodněno zejména blízkostí VKP Ořešínská rákosina s tím, že je vhodné pokračovat v již založeném principu, a to směřováním zahrad k jižní straně lokality. Tím by však mohlo být odůvodněno omezení jen ve vztahu k pozemkům západně od ulice Drozdí, které jsou nyní zařazeny do plochy „x“, tzv. bez zástavby. Tyto pozemky totiž už v současnosti tvoří zahrady rodinných domů a také rozsah současné plochy bez zástavby severně od Ořešínské rákosiny odpovídá zvolené šíři 70 m. Skutečnost, že jde o regulativ, který má odpovídat současnému stavu a nahradit omezení dané zařazením plochy bydlení jako x (bez zástavby) pásem širokým 70 m od plochy krajinné zeleně směrem na sever, ve kterém nelze umisťovat stavby, dokládá i odpověď Ing. Jany Pelikánové ze dne 21. 6. 2021 (ve které je ovšem nesprávně uvedeno, že do plochy „x“ byly zařazeny i předmětné pozemky). Návrh územního plánu k novému projednání neodpovídá vypracované územní studii, na základě které měl být Návrh nového územního plánu upraven, nejde o ani o srovnatelné nebo lepší řešení.

Předmětných pozemků by se tedy omezení stanoveným pásmem týkat nemělo. Navrhované omezení považuji ve vztahu k předmětným pozemkům za zcela **nedůvodné a jeho rozsah za nepřiměřený**. Zástavba na předmětných pozemcích navrhovaná v platné územní studii umožní zachovat ráz krajiny a dostatečný poměr zelených ploch, ochrana krajinné zeleně je zajištěna nemožností stavby v území ochranné zeleně, z části je už také dána ochranným pásmem lesa a může být realizována rovněž stanovením podmínek pro konkrétní stavbu.

Dovoluji si proto navrhnout, aby byl pás, ve kterém nelze v rozvojovém území OR-1 umísťovat stavby, upřesněn tak, aby do předmětných pozemků nezasahoval.

Děkuji.

S pozdravem

Příloha:

Dopis z 21. 6. 2021

V Kolíně dne 26. 6.2021

Podpis: .....

*\*nehodící se škrtněte*

Od: **Pelikánová Jana (MMB)** <[pelikanova.jana@brno.cz](mailto:pelikanova.jana@brno.cz)>

Date: po 21. 6. 2021 v 13:44

Subject: Využití pozemků parc.č. [REDACTED] k.ú. Ořešín

To: [REDACTED]

Cc: Sychrová Eva (MMB) <[sychrova.eva@brno.cz](mailto:sychrova.eva@brno.cz)>, Pannová Pavla (MMB) <[pannova.pavla@brno.cz](mailto:pannova.pavla@brno.cz)>, Fleková Hana (MMB) <[flekova.hana@brno.cz](mailto:flekova.hana@brno.cz)>

Vážená pane [REDACTED]

v příloze Vám zasíláme odpověď k Vašemu dotazu ohledně využití pozemků v projednávaném Návrhu nového Územního plánu města Brna při ulici Drozdí, parc. č. [REDACTED] k.ú. Ořešín, s kterým jste se obrátil na pana radního RNDr. Filipa Chvátala, Ph.D. Z technických důvodu zasíláme alespoň e-mailem, za což se Vám tímto omlouváme.

S pozdravem

Jana Pelikánová

**Ing. Jana Pelikánová**

**vedoucí oddělení - urbanista**

Oddělení územní a hospodářské koncepce

Odbor územního plánování a rozvoje

Magistrát města Brna | Kounicova 67 | 601 67 Brno

T: +420 542 174 112 | E: [pelikanova.jana@brno.cz](mailto:pelikanova.jana@brno.cz)

[www.brno.cz](http://www.brno.cz) | [facebook](#) | [twitter](#)

Vyřizuje: Ing. Jana Pelikánová/54217 4112

Vážený pane Kubáči,

obrátil jste se s dotazem na pana radního RNDr. Filipa Chvátala, Ph.D. ohledně využití pozemků při ulici Drozdí, parc. č. [REDAKCE] k.ú. Ořešín, které jsou v projednávaném návrhu pro opakované veřejné projednání novém Územním plánu města Brna (ÚPmB) součástí plochy označené kategorií B/r1, tedy jako území určené k zastavění. Současně jsou předmětné pozemky součástí rozvojové lokality Or-1 s konkretizovanou podmínkou využití pro zástavbu: „v pásu širokém 70 m od plochy krajinné zeleně směrem na sever nelze umísťovat stavby“.

Pan radní požádal v uvedené věci Odbor územního plánování a rozvoje MMB o podání informace, kterou Vám tímto sdělujeme:

V platném ÚPmB byla projednána a Opatřením obecné povahy č.6/2020 (s účinnosti od 23.9.2020) vydána Změna ÚPmB pod ozn. B20/11-II/Z, která u ul. Drozdí vymezila plochu předměstského bydlení (BP) s intenzitou využití bydlení 0,3. Součástí této plochy jsou i pozemky parc.č. [REDAKCE] k.ú. Ořešín, přičemž orientačně vymezené řešené území v Obsahu změny, který byl schválen ZMB, bylo zpracovatelem změny rozšířeno o pozemek parc.č. [REDAKCE] k.ú. Ořešín. V odůvodnění změny, které je součástí OOP se uvádí, že výstavba může být omezena s ohledem na limity využití území (ochranné pásmo lesa) a s ohledem na bezprostřední návaznost významného krajinného prvku (VKP) Prameniště Ořešinského potoka (viz citace z OOP: „Součástí řešení je mírné zmenšení zeleného klínu a krajinného komplexu tak, aby kopíroval okraj lesního porostu – přírodě blízký charakter území ale bude zachován (předepsaný nízký index podlažní plochy ve stavební ploše zaručuje vysoký podíl volného území bez zástavby, resp. vyšší podíl zeleně). Řešené území hraničí s registrovaným krajinným prvkem „Prameniště Ořešinského potoka“ a do jižní části území zasahuje tzv. ochranné pásmo lesa (tj. ve vzdálenosti do 50 m od okraje lesa) – lesní pozemky i významný krajinný prvek jsou v řešení respektovány a nejsou jím přímo dotčeny. (Míru možného ovlivnění posoudí příslušné dotčené orgány v navazujícím řízení při znalosti konkrétního stavebního záměru.)“

Pro úplnost je nutno dodat, že vymezení stavební plochy v ÚPmB neznamena, že všechny pozemky v rámci této plochy jsou pozemky stavebními, na kterých je možné umístit stavby. Toto přísluší navazujícímu řízení - územnímu rozhodnutí (ÚR se dle § 79 odst.1 stavebního zákona vymezují stavební pozemky a umísťují stavby na nich, pokud není pro území zpracován regulační plán nahrazující ÚR).

V Územní studii Ořešín – lokalita Drozdí, jejíž využití bylo v 12/2020 schváleno jako podkladu pro nový ÚPmB, byla na předmětných pozemcích prověřena možnost umístění staveb a stanoveny regulativy zástavby za podmínky, že výstavbu do vzdálenosti 50 m od okraje lesa je možno umístit se souhlasem vlastníka a orgánu státní správy lesů. Udělovaný souhlas s výstavbou v zájmovém území lesa („výjimka“) bude vlastníkem lesa a orgánem státní správy lesů samostatně řešen v rámci projektové dokumentace stavby (ÚR, ÚS, SP) s jednotlivými vlastníky pozemků. Dále je touto ÚS konstatováno, že území jižně od řešeného území při Ořešinském potoku je možno považovat za oblast vysoké kvality přírodního prostředí, což je podpořeno existencí VKP Ořešinská rákosina a VKP Prameniště Ořešinského potoka.

Tato ÚS zároveň obsahuje výkres „Průmět řešení ÚS do Návrhu pro opakované veřejné projednání“; tento výkres s ohledem na výše uvedený limit využití území plochu, která by měla být v návrhu nového ÚPmB označena jako plocha bez zástavby, výslovně nevymezuje – ponechává možnost prověření záměrů v rámci územního řízení.

Zpracovatel nového ÚPmB při úpravě návrhu ÚPmB pro opakované veřejné projednání na základě požadavku pořizovatele, promítnout řešení z výše uvedené ÚS, postupoval dle svého odborného úsudku a navrhované řešení z ÚS zcela nepřevzal. Pro předmětnou plochu použil řešení, které bylo předmětem Konceptu nového územního plánu města Brna ve všech projednávaných variantách, kdy byla vymezena část plochy bydlení zahrnující pozemky parc.č. [REDAKCE] k.ú. Ořešín označena jako plocha „X“ tzv. bez zástavby. Místo označení plochy „X“ zpracovatel zvolil textový regulativ vyjadřující totéž tzn. uvedl v závazné části Karty lokality k rozvojovému území Or-1: v pásu širokém 70 m od plochy krajinné zeleně směrem na sever nelze umísťovat stavby.

K tomuto projednávanému návrhu řešení ÚPmB máte možnost se nyní nově vyjádřit.

## **MMB/0342279/2021**

### **Námítka**

#### **Výrok:**

*Námítce se vyhovuje částečně.*

#### **Odůvodnění:**

*Na základě podané námítky vlastníka dostane zpracovatel pokyn k ověření rozsahu omezení zástavby uvedeného ve Výroku v kartě lokality Or-1 ve vztahu k zastavitelné ploše bydlení B/r1 při východním straně jižního konce ulice Drozdí.*

*Omezení zástavby v 70 m širokém pásu v jižním konci návrhových ploch B zpracovatel v kartě lokality Or-1 upřesní tak, aby tím nebylo blokována zástavba podél ulice Drozdí, kterou ÚS Ořešín - lokalita Drozdí prověřila.*

*Upravený návrh bude předložen do dalšího veřejného projednání.*

*Věcná podstata způsobů vypořádání předmětného podání zůstává nadále relevantní, přestože návrh nového územního plánu města Brna prošel přepracováním s ohledem na Pokyny ZMB z roku 2022 a byl uveden do jednotného standardu ÚPD dle stavebního zákona a jeho prováděcích předpisů. Výše uvedené texty je tedy nutno chápat také ve smyslu těchto úprav.*



835

Došlo dne: 29-06-2021

Č.j. MMB: 034 2280 NÁMITKA / PŘÍPOMÍNKA

NÁZEV PROJEDNÁVANÉ UPD: UPRAVENÝ NÁVRH NOVÉHO ÚPmB opakované veřejné projednání

Identifikační údaje podatele: Statutární město Brno  
Doručeno: 29.06.2021

fyzická osoba/právnícká osoba: MMB/0342280/2021  
listy: 1 přílohy: 11/sv: 1

Jméno, příjmení /  
Název společnosti

Datum narození/  
Identifikační číslo

Trvalé bydliště/  
sídlo

E-mail:

Jsem - nejsem\*) občan města Brna

Jsem - nejsem\*) vlastníkem pozemku/ů nebo stavby v ploše dotčené navrhovanou změnou katastrální území BRNO-LIŠEŇ parc. č. 4531, 4534, 4535, 4538, 4539 / 1

Upřesnění obsahu námítky/přípomínky (území, ke kterému se vztahuje námítka/přípomínka)

Městská část: LIŠEŇ

Katastrální území: LIŠEŇ

Parcelní čísla pozemků (adresa, doplňující popis lokality): 4531, 4534, 4535, 4538, 4539 / 1, 4495/1

Rozvojová lokalita (např. Be-1 apod.):

Text námítky/přípomínky včetně ZDŮVODNĚNÍ

K podání jsou přiloženy přílohy: počet příloh..... celkový počet stran všech příloh.....

DŮVODY PROTI ZASTAVĚNÍ PLOCHY NA ÚJSE VE VEJŠKÝCH PARCELNÍCH  
ČÁSTECH:  
VÝSTAVBOU BYTOVÉHO JONU JARDE K DALŠÍMU VÝLAZKEM ZHUSTĚNÍ  
JÍŽ TAK NEJEDNÁ O SITUACI, NEJEDNÁ O PÁKOVACÍ MÍST,  
ZHORŠENÍ KVALITY OVZDUŠÍ, NIVEL VÍŠÍ JOPRAOT,  
PŘÍJEZDOVÉ KOMUNIKACE (KLICPEROVA-KOCOUKROVA - LAŠELINKOVA)  
PŘÍJEZDOVÉ OBLASTI PROTI PRAVNĚ VYUŽÍVANÝ JAKO  
JSOU NIHO OBYVATELE OBLASTI PROTI PRAVNĚ VYUŽÍVANÝ JAKO  
PŘÍJEZDOVÉ PÁKOVACÍ PLOCHY NÁJEMCI A UŽIVATELI SPORTOVNÍHO  
MÍSTĚ (VĚTŠE HAFUKOVACÍ HALA) ŽE SE NOVODIŠEŇSKÁ,  
NESTANOVENÁ POUŽITÍ, PRO TOTO MÍSTĚ (HALA) BYLO URČENO  
PÁKOVACÍ PŘI ÚMĚ LIŠEŇ. PŘES OPAKOVANÉ STÍŽNOSTI  
NA ÚMĚ LIŠEŇ IC ZABÝVÁNÍ TĚTO PŘÍPOMÍNKY, OČE TOTO  
NERESPEKTUJE, JOCHAŽI TĚTO SÍZ JNES IC NADĚRNĚ  
JOPRAVNÍ ZATĚBÍ A OBYVATELŮM CHYBÍ PÁKOVACÍ MÍST.

V BRNĚ dne 23.6.2021 Podpis: .....

\*nehodící se škrtněte

## **MMB/0342280/2021**

### **Námítka**

#### **Výrok:**

*Námítce se nevyhovuje.*

#### **Odůvodnění:**

*Návrh územního plánu je oproti stávajícímu ÚPmB v menším (méně podrobném) měřítku. V rámci této skutečnosti byly mnohé plochy, dnes vyznačené samostatně, agregovány. Tedy nejsou ve výkresové části vyznačeny, ale byly začleněny pod přilehlé plochy, aby při dané míře podrobnosti byla zajištěna seznatelnost ploch. Vymezovány byly plochy zeleně celoměstského významu. Jedná se zejména o plochy o rozloze nad 2 000 m<sup>2</sup>. Zvolená velikost ploch odpovídá § 3 odst. 1 vyhlášky 501/2006 Sb. Předmětná plocha toto kritérium nesplňuje a slouží zejména pro místní obyvatele přilehlých ploch bydlení. Na základě veřejného projednání bylo přistoupeno k vyznačení dalších významných ploch zeleně v upraveném návrhu. K předmětné ploše zeleně však nebyla v rámci veřejného projednání podána žádná námítka ani připomínka. Předmětná zeleň také není významnou zelení ve smyslu obecně závazné vyhlášky SmB 15/2007. Pozemky, na kterých je zeleň umístěna jsou ve vlastnictví města a zachování zeleně je tak samosprávnou záležitostí města. S ohledem na uvedené okolnosti se námítce nevyhovuje.*

*Věcná podstata způsobů vypořádání předmětného podání zůstává nadále relevantní, přestože návrh nového územního plánu města Brna prošel přepracováním s ohledem na Pokyny ZMB z roku 2022 a byl uveden do jednotného standardu ÚPD dle stavebního zákona a jeho prováděcích předpisů. Výše uvedené texty je tedy nutno chápat také ve smyslu těchto úprav.*

2693

MAGISTRÁT MĚSTA BRNA  
Odbor územního plánování a rozvoje

Došlo: 30.06.2021  
MAGISTRÁT MĚSTA BRNA, Odbor územního plánování a rozvoje, Kounicova 67, 601 67 Brno

Č.j. MMB: 0042281  
Příl.:

### NÁMITKA / PŘIPOMÍNKA

UPRAVENÝ NÁVRH NOVÉHO ÚPmB – opakované veřejné projednání

Identifikační údaje podatele – Fyzická osoba/právnícká osoba

Jméno, příjmení /	[REDACTED]
Název společnosti	
Datum narození/	
Identifikační číslo	
Trvalé bydliště/ sídlo	
E-mail:	[REDACTED]

Jsem – nejsem\* občan města Brna – *isem občan města Brna*

Jsem – nejsem\* vlastníkem pozemku/ů nebo stavby/staveb v ploše dotčené navrhovanou změnou katastrální území ..... parcel. č. ....

#### Upřesnění obsahu námítky/připomínky (území, ke kterému se vztahuje námitka/připomínka)

Městská část a katastrální území	Medlánky
Označení lokality, rezervy	Me-1, O-5, O-6

#### Text námítky/připomínky včetně ZDŮVODNĚNÍ

#### 1. Rozvojová plocha Me-1 Technologický park

**1** Požaduji **zásadně redukovat intenzitu využití území** v rozvojové lokalitě Me-1 (Technologický park Brno) v k. ú. Medlánky. Tato intenzita je pro dané území zcela neadekvátní a vytváří neúnosnou zátěž pro své okolí a celou městskou část Brno-Medlánky, kdy by mohlo jen díky této změně na malé části jejího území dojít ke zdvojnásobení obyvatel celé městské části. Současně požaduji stanovit jednoznačné limity maximální míry zastavění území a vyšší minimální podíl zeleně. **1**

**Výšková úroveň zástavby:** V této souvislosti požaduji zejména redukovat navrhovanou výškovou úroveň tak, jak bylo dlouhodobě sledováno ve všech dokumentech v procesu přípravy nového územního plánu města (ve všech třech variantách konceptu i v původním návrhu), tedy tak, aby celá lokalita mezi spojnicí ulic Hudcovy a Purkyňovy a zámeckým parkem byly výškové úrovně zástavby 2 (pod rozvodnou 3) a lokalita mezi spojnicí ulic Hudcovy a Purkyňovy a stávající tramvajovou smyčkou, aby měla výškovou úroveň 3. Požaduji, aby v žádné části lokality Me-1 nebyla překročena výšková úroveň 3. **2**

**Vymezení funkčních ploch:** Vymezení funkčních ploch požaduji tak, aby byl nadále sledován původní záměr obsažený ve všech třech variantách konceptu územního plánu, tedy dlouhodobě zamýšlené dobudování Technologického parku Brno až po spojnici ulic Hudcovy a Purkyňovy a zabráněno možnosti přeměnit celou lokalitu na rezidenční bydlení. Požaduji tedy v takto vymezené části lokality vrátit funkční plochy komerční vybavenosti „W“ s výškovou úrovní 3. Mezi spojnicí ulic Hudcovy a Purkyňovy vítám nově vymezenou plochu vybavenosti. Část pozemků nad touto plochou požaduji **3**

Statutární město Brno  
Doručeno: 29.06.2021  
MMB/0342281/2021  
Listy: 1  
Průlohy:  
druh: 11/SV:



mmbls57d2f720e

3 vymezit pro budoucí polyfunkční využití s bydlením i občanskou vybaveností jako plochu C/v2. Plochu bezprostředně pod rozvodnou vymezit jako zeleň Z a zbývající plochu jako plochu bydlení B/r2, jak tomu bylo ve všech dosavadních dokumentech. Požadují zachování povinnosti zpracovat územní studii.

3

4 **Systémová podjatost:** Namítám systémovou podjatost v procesu přípravy nového územního plánu v lokalitě Me-1 Technologický park. Je to totiž město samotné, které vlastní bezprostředně nebo přes jím ovládané společnosti pozemky v této lokalitě. Intenzita využití území ve prospěch bydlení a výšková úroveň zástavby se měnila postupně s tím, jak město navýšilo svůj podíl ve společnosti Technologický park Brno a.s. a jak následně začalo zvažovat různé formy zcizení pozemků v této lokalitě za účelem sanování rozpočtu města. To se postupně projevilo v návrhu nového ÚP z roku 2020, kde byly změněny funkční plochy oproti všem variantám konceptu a v rozporu s Pokyny pro dopracování návrhu tak, aby bylo možné postavit více lukrativních bytových domů a pozemky tak více zhodnotit prodejem některému z developerů, a dále v upraveném návrhu ÚP, kde byly ze stejného důvodu dramaticky navýšeny výškové úrovně výstavby a opět tak zvýšena intenzita výtěžnosti území pro případ jeho zcizení. Provádět změny ÚP za účelem zvyšování hodnoty majetku města nebo sanování jeho rozpočtu je přitom zcela v rozporu se zákonem definovanými cíli a úkoly územního plánování. Je rovněž v rozporu s principem rovného zacházení.

4

5 **2. Návrhové plochy komunikací O-5 (komunikační propojení ulice Turistické a areálu bývalých kasáren v Řečkovících) a O-6 (prodloužení ulice Purkyňovy do ulice Turistické)**

5

6 Rezerva pro tyto komunikace je zbytečná. Tyto komunikace nemají žádný potenciál dopravy v Medlánkách odlehčit, ale naopak do Medlánek přivedou novou tranzitní dopravu, která tudy nutně jezdit nemusí. Tím dojde ke zničení cenné rekreační lokality Medláneckého letiště a přírodní památky Medlánecké kopce. Rezerva pro tyto komunikace je navržena přes soukromé pozemky, přes zahrady a stávající biokoridor. Nejen že by zásadně znehodnotila území, ale je ve své podstatě nerealizovatelná.


6

7 **3. Procesní pochybení při tvorbě upraveného návrhu a zkrácení zákonných práv účastníků**

7

Mám za to, že v důsledku pochybení v procesu tvorby upraveného návrhu ÚP byla porušena má zákonná práva reálně svými námitkami a připomínkami ovlivnit výslednou podobu nového územního plánu. Upravený návrh totiž přinesl zcela nová, v původním návrhu nezahrnutá, řešení, jako např. v mé námitce/připomínce uvedené dramatické navýšení výškových úrovní v lokalitě Me-1 Technologický park a rezervu komunikace O-5. Tato nová řešení přitom nepožadovala žádná dotčená osoba ani dotčený státní orgán. Vyhovění mé námitce či připomínce proti takovému řešení obsaženému v upraveném návrhu by však bylo podstatnou úpravou s nutností nového, v tomto případě již třetího, veřejného projednání. S tím však město nepočítá. Procesním pochybením, spočívajícím ve skutečnosti, že byla do upraveného návrhu zapracována zcela nová řešení a regulace území bez možnosti dosáhnout v předpokládaném procesu přípravy nového ÚP města Brna reálně jejich přehodnocení na základě zákona uplatněných připomínek a námitek, došlo ke krácení mých zákonných práv, čímž došlo k obdobné situaci, kterou procesní právo zná jako „odnětí instance“.

V BENĚ dne 19.06.2021

Podpis: 

## **MMB/0342281/2021**

### **Námítka č.1**

#### **Výrok:**

Námítce se nevyhovuje.

#### **Odůvodnění:**

Podatel zásadně požaduje zredukovat intenzitu využití předmětné rozvojové lokality, a to formou nastavení limitů maximální míry zastavění a stanovením vyššího minimálního podílu zeleně.

De facto celá plocha předmětné rozvojové lokality je v platném ÚPmB vymezena jako plocha zastavitelná (vyjma menších ploch zeleně a veřejných prostranství). Zároveň je převážná část parcel vlastnictvím soukromých vlastníků (vyjma plochy V/a2, části ploch D/a3 a většiny veřejných prostranství). Není tudíž možné v návrhu ÚPmB vymezit větší nezastavěné plochy zeleně a tím snížit intenzitu využití území, jelikož v případě, že by došlo ke změně plochy stavební (viz platný ÚPmB) na plochu nestavební, tak hrozí náhrada škody za změnu využití území dle § 102 odst. 2 zákona č. 183/2006 Sb., o územním plánování a stavebním řádu.

Zároveň se v návrhu ÚPmB nevymezují ani menší plochy zeleně, tak jak jsou vymezeny v platném ÚPmB. Z důvodu zvoleného měřítka výkresů a podrobnosti ÚPmB byla pro návrh ÚP stanovena minimální velikost funkční plochy na 0,5 ha (pouze ve zvláštních případech na 0,2 ha) v souladu s ustanovením § 3 odst. 1 vyhlášky č. 501/2006 Sb. Návrh ÚPmB řeší zastoupení zeleně u funkčních ploch nastavením minimálního zastoupení zeleně, které je u ploch B a C 30 % pro disponibilní pozemky stavebního záměru, u ploch W pak 20 % pro disponibilní pozemky stavebního záměru. Vzhledem k tomu, že se v blízkosti předmětné plochy nachází velké plochy krajinné i městské zeleně, tak zpracovatel nepovažuje za nutné tyto podíly navyšovat.

Věcná podstata způsobů vypořádání předmětného podání zůstává nadále relevantní, přestože návrh nového územního plánu města Brna prošel přepracováním s ohledem na Pokyny ZMB z roku 2022 a byl uveden do jednotného standardu ÚPD dle stavebního zákona a jeho prováděcích předpisů. Výše uvedené texty je tedy nutno chápat také ve smyslu těchto úprav.

### **Námítka č.2**

#### **Výrok:**

Námítce se vyhovuje částečně.

#### **Odůvodnění:**

Podatel požaduje, aby výšková úroveň zástavby v severní části předmětné lokality byla stanovena na úroveň 2 (v části pod rozvodnou úroveň 3) a ve zbývající části předmětné lokality, aby byla stanovena maximálně 3. výšková úroveň zástavby.

V severní části předmětné lokality bude pod rozvodnou zachována výšková úroveň 3. Ve zbylé části bude rozšířena plocha bydlení s výškovou úrovní 2. Podél pozemní komunikace spojující ulice Hudcova a Purkyňova však zůstane zachován úzký pás plochy smíšené obytné (C) s výškovou úrovní 3. Smyslem stanovení vyšší úrovně zástavby u této plochy je ochrana nižší rezidentní zástavby, která se nachází za ní, od potenciálně rušnější pozemní komunikace (odclonění negativních vlivů dopravy). Stanovování vyšší úrovně zástavby podél městských tříd a rušnějších pozemních komunikacích je pravidlem v celém ÚPmB.

Ve zbývající části předmětné lokality bude u ploch smíšených obytných zachována výšková úroveň zástavby 5. Snížení výškové úrovně zástavby dle požadavků podatele není z městotvorného hlediska možné. Zintenzivnění využití předmětné plochy je krok, v jehož důsledku by mělo dojít k omezení suburbanizace, což je jeden z hlavních cílů nového ÚPmB. U ostatních ploch je zachována výšková úroveň zástavby 3.

Věcná podstata způsobů vypořádání předmětného podání zůstává nadále relevantní, přestože návrh nového územního plánu města Brna prošel přepracováním s ohledem na Pokyny ZMB z roku 2022 a byl uveden do jednotného standardu ÚPD dle stavebního zákona a jeho prováděcích předpisů. Výše uvedené texty je tedy nutno chápat také ve smyslu těchto úprav.

Vyhodnocení se doplňuje o následující:

Předmětná lokalita je součástí zpracovávané Územní studie Technologický park (KAM, p.o.), která mimo jiné prověřila a zpodrobnila využití funkčních ploch, zpřesnila prostorové regulativy, upřesnila systém dopravní infrastruktury a definovala obslužnost jednotlivých ploch. Tato ÚS nahradí územním plánem dříve předepsanou ÚS 08-Technologický park. V rámci řešení této ÚS došlo ke změně návrhu využití území - přehodnocení intenzity využití – pro celou rozvojovou lokalitu Me-1 byla jako maximální výšková hladina vyhodnocena hladina 4 (9-22 m).

### **Námítka č.3**

#### **Výrok:**

Námítce se vyhovuje částečně.

#### **Odůvodnění:**

Podatel požaduje, aby byl v předmětné rozvojové lokalitě zachován původní záměr dobudování Technologického parku Brno a tím bylo zabráněno možnosti přeměnit celou lokalitu na rezidenční bydlení. Podatel tedy požaduje na předmětných plochách nastavit funkční plochy komerční vybavenosti (W) s výškovou úrovní 3. Dále podatel požaduje v severní části rozvojové lokality změnit vymezení plochy na C/v2, plochy městské zeleně (Z) a plochy bydlení B/r2. Podatel taktéž požaduje zachování povinnosti zpracovat pro předmětnou lokalitu územní studii.

Zpracovatel prověřil nutnost doplnit v rámci předmětné lokality plochy komerční vybavenosti (W) v návaznosti na realizované areály při ulici Purkyňova. Dle jeho posouzení není v lokalitě nutné vymezovat další plochy W (vyjma ploch v jihozápadní a severozápadní části předmětné lokality, které doplňují souvislý pás ploch komerční vybavenosti a byl u nich ponechám způsob využití W a nově vymezené plochy W v severní části – viz níže). Přeměnou původně plánovaných ploch W na plochy smíšené obytné (C) je reagováno na deficitní funkci bydlení, což je jeden z hlavních problémů současné doby. Zvýšení možnosti stavět objekty pro bydlení, resp. pro smíšenou funkci, je základním požadavkem města a jde o jednu z hlavních úloh územního plánu. Předmětná lokalita přirozeně propojuje městské části Královo Pole a Medlánky v oblasti Technologického parku, který dle návrhu ÚPmB doplní o rezidenční využití v kombinaci s občanskou vybaveností a službami a tím zajistí chybějící mísení funkcí v území.

Severní část předmětné rozvojové lokality bude částečně upravena, nikoliv však zcela dle požadavků podatele. Část plochy občanské vybavenosti bude zachována dle aktuálního návrhu ÚPmB. Ve střední části dojde k rozšíření plochy bydlení na úkor plochy smíšené obytné. Část plochy bezprostředně pod rozvodnou bude změněna z plochy C/v3 na plochu W/v3. Tato plocha bude mít za úkol odclonit případné negativní působení technického zařízení na plochy bydlení. Z toho důvodu není možné v této části vymezit plochy městské zeleně (Z), jak požaduje podatel.

Věcná podstata způsobů vypořádání předmětného podání zůstává nadále relevantní, přestože návrh nového územního plánu města Brna prošel přepracováním s ohledem na Pokyny ZMB z roku 2022 a byl uveden do jednotného standardu ÚPD dle stavebního zákona a jeho prováděcích předpisů. Výše uvedené texty je tedy nutno chápat také ve smyslu těchto úprav.

Vyhodnocení se doplňuje o následující:

Předmětná lokalita je součástí zpracovávané Územní studie Technologický park (KAM, p.o.), která mimo jiné prověří doplnění komerční vybavenosti v jižní a severní části lokality v návaznosti na realizované areály při ulici Purkyňově, doplnění bydlení v návaznosti

*na zástavbu bydlení v Medláncích v ul. Za Parkem, vymezení veřejného prostranství a prověření jeho charakteru, potřebu umístění občanského vybavení, možnost umístění mateřské školy, prověří vnitřní komunikační síť, vymezení pozemků pro obslužné komunikace s ohledem na jejich návaznost na stávající zástavbu, navrhne další dopravní napojení na stávající komunikace, řešení pěší průchodnosti lokalitou i k okolním plochám zeleně, napojení rozšířené vozovny a začlenění prodloužené tramvajové tratě včetně způsobu křížení s ostatní dopravou a řešením smyčky, návrh krajinné zeleně jako přechodu mezi Medláneckým kopcem a zástavbou a také napojení na technickou infrastrukturu. Tato ÚS nahradí územním plánem dříve předepsanou ÚS 08-Technologický park.*

#### **Námítka č.4**

##### **Výrok:**

*Námítce se nevyhovuje.*

##### **Odůvodnění:**

*Proces tvorby územního plánu obce není řízením, v němž by bylo možno namítat podobné procesní skutečnosti. Otázku případných tvrzených zásahů samosprávy do podoby Návrhu územního plánu není možno řešit, rozhodovat či v rámci námítky podjatosti procesovat v rámci projednání věcného řešení.*

*Věcná podstata způsobů vypořádání předmětného podání zůstává nadále relevantní, přestože návrh nového územního plánu města Brna prošel přepracováním s ohledem na Pokyny ZMB z roku 2022 a byl uveden do jednotného standardu ÚPD dle stavebního zákona a jeho prováděcích předpisů. Výše uvedené texty je tedy nutno chápat také ve smyslu těchto úprav.*

#### **Námítka č.5**

#### **Námítka č.6**

##### **Výrok:**

*Námítce se nevyhovuje.*

##### **Odůvodnění:**

*V rámci podání je vysloven požadavek na vypuštění návrhových ploch komunikací O-5 a O-6 z důvodu zbytečnosti, přivedení tranzitní dopravy do území, narušení přírodního zázemí v k.ú. Medlánců a je konstatováno, že je komunikace nerealizovatelná.*

*Koridory ploch dopravní infrastruktury D nejsou v namítaném území navrženy.*

*Návrh pro opakované veřejné projednání byl upraven v souvislosti s nesouhlasem vedení trasy záměru R/1 především na medláneckém katastru s ohledem na problematické propojení na ulici V Újezdech. Současně byla prověřena trasa vedoucí ve vzdálenější poloze od stávající zástavby a mimo území volnočasových aktivit v okolí Medláneckého potoka.*

*Vzhledem k nesouhlasu s původním vedením koridoru územní rezervy O-5 centrem Medlánek byla následně naznačena možnost změny jejího trasování. Tuto úpravu však z časových důvodů nebylo možné prověřit v potřebné podrobnosti a s podrobnějším vyhodnocením dopadů a vlivů na území.*

*Aby bylo možné podrobněji prověřit toto území jednak z hlediska koncepce dopravy (Odboru dopravy MMB) a z hlediska územních dopadů (Odboru územního plánování a rozvoje MMB), bylo rozhodnuto z pozice pořizovatele o jejich vymezení.*

*Z tohoto důvodu je v území územní rezerva O-6 ponechána beze změny a územní rezerva O-5 je upravena do koridoru v návaznosti od územní rezervy O-6 po propojení se záměrem R/1.*

*Po zpracování podrobnějších prověřovacích studií budou vyhodnoceny dopady do území a až následně na základě doporučení bude rozhodnuto o těchto územních rezervách. Tedy v tuto chvíli je předčasné předjímat výsledky prověření.*

*Z územního hlediska se nejedná o návrhy konkrétních záměrů komunikací, ale o prvky, které budou ve větší podrobnosti teprve prověřeny a následně až rozhodnuto o jejich případné aktivitaci.*

*Území dotčené překryvným koridorem územních rezerv je možné využívat dle současného využití nebo v souladu s podmínkami využití území plochy s rozdílným způsobem využití. Využití území pod koridory územních rezerv O-5 a O-6 je ponecháno z větší části obdobné jako v současném územním plánu, tedy v plochách s rozdílným způsobem využití: plochy zahrádek I, plochy zemědělské A nebo plochy krajinné zeleně K.  
Z výše uvedených důvodů nelze požadavky v současné době zohlednit.*

*Věcná podstata způsobů vypořádání předmětného podání zůstává nadále relevantní, přestože návrh nového územního plánu města Brna prošel přepracováním s ohledem na Pokyny ZMB z roku 2022 a byl uveden do jednotného standardu ÚPD dle stavebního zákona a jeho prováděcích předpisů. Výše uvedené texty je tedy nutno chápat také ve smyslu těchto úprav.*

### **Námítka č.7**

#### **Výrok:**

*Námítce se nevyhovuje.*

#### **Odůvodnění:**

*Pořizovatel se neztotožňuje s tvrzením podatele, že došlo k procesnímu pochybení v rámci procesu tvorby nového územního plánu tím, že byl na základě výsledků vyhodnocení předešlého veřejného projednání zpracován upravený Návrh. Stavební zákon výslovně předpokládá, že může být návrh územního plánu upraven, podstatně či nepodstatně, a jedná se tak o zcela legální a legitimní postup.*

*Současně není nijak podateli znemožněno uplatnit proti upravenému návrhu územního plánu svou připomínku či námítku.*

*Rovněž tak je chybným předpokladem podatele tvrzení, že jím uplatněné námítky či připomínky jsou v zásadě "bezpečné", protože město "nepočítá" s dalším projednáním.*

*Postoj města je sice v procesu tvorby územního plánu důležitý, ale vyhodnocení výsledků veřejných projednání zpracovává úřad územního plánování ve spolupráci s určeným zastupitelem a je na pořizovateli, aby po vyhodnocení správně určil další procesní postup; toto rozhodnutí nespadá do výlučné pravomoci samosprávných orgánů obce, a proto nelze podatelova tvrzení považovat za právně relevantní.*

*Jeho možnost vstoupit aktivně do procesu přípravy nového územního plánu nebyla nijak omezena a uplatněním své námítky to dokazuje; rovněž je nutné upozornit, že samotné uplatnění podání ještě nezakládá automatický nárok na to, že musí být námítce vyhověno - tím by byl popřen naopak proces vyhodnocení podání.*

*Chybnost závěrů podatele lze dokladovat tím, že úřad územního plánování na základě vyhodnocení výsledků opakovaného veřejného projednání zajistil úpravu Návrhu nového územního plánu města Brna a oznámil konání dalšího opakovaného veřejného projednání.*

*Věcná podstata způsobů vypořádání předmětného podání zůstává nadále relevantní, přestože návrh nového územního plánu města Brna prošel přepracováním s ohledem na Pokyny ZMB z roku 2022 a byl uveden do jednotného standardu ÚPD dle stavebního zákona a jeho prováděcích předpisů. Výše uvedené texty je tedy nutno chápat také ve smyslu těchto úprav.*



2604

MAGISTRÁT MĚSTA BRNA, Odbor územního plánování a rozvoje, Kounicova 67, 60200 Brno

## NÁMITKA / PŘIPOMÍNKA

**UPRAVENÝ NÁVRH NOVÉHO ÚPmB – opakované veřejné projednání**

**Identifikační údaje podatele – Fyzická osoba/právnícká osoba**

Jméno, příjmení / Název společnosti	
Datum narození/ Identifikační číslo	
Trvalé bydliště/ sídlo	
E-mail:	
tel. č.	

Jsem – nejsem\*) občan města Brna

Jsem – nejsem\*) vlastníkem pozemku/ů nebo stavby/staveb v ploše dotčené navrhovanou změnou katastrální území ..... parcel. č. ....

**Upřesnění obsahu námítky/připomínky (území, ke kterému se vztahuje námítka/připomínka)**

Městská část a katastrální území	Medlánky	Statutární město Brno Doručeno: 29.06.2021 MMB/0342283/2021 listy: 1 přílohy: druh:            lí/sv:
Označení lokality, rezervy	Me-1, O-5, O-6	

**Text námítky/připomínky včetně ZDŮVODNĚNÍ**



**1. Rozvojová plocha Me-1 Technologický park**

**1** Požaduji **zásadně redukovat intenzitu využití území** v rozvojové lokalitě Me-1 (Technologický park Brno) v k. ú. Medlánky. Tato intenzita je pro dané území zcela neadekvátní a vytváří neúnosnou zátěž pro své okolí a celou městskou část Brno-Medlánky, kdy by mohlo jen díky této změně na malé části jejího území dojít ke zdvojnásobení obyvatel celé městské části. Současně požaduji stanovit jednoznačné limity maximální míry zastavění území a vyšší minimální podíl zeleně.

**Výšková úroveň zástavby:**

**2** V této souvislosti požaduji zejména redukovat navrhovanou výškovou úroveň tak, jak bylo dlouhodobě sledováno ve všech dokumentech v procesu přípravy nového územního plánu města (ve všech třech variantách konceptu i v původním návrhu), tedy tak, aby celá lokalita mezi spojnicí ulic Hudcovy a Purkyňovy a zámeckým parkem byly výškové úrovně zástavby 2 (pod rozvodnou 3) a lokalita mezi spojnicí ulic Hudcovy a Purkyňovy a stávající tramvajovou smyčkou, aby měla výškovou úroveň 3. Požaduji, aby v žádné části lokality Me-1 nebyla překročena výšková úroveň 3.

**Vymezení funkčních ploch:**

**3** Vymezení funkčních ploch požaduji tak, aby byl nadále sledován původní záměr obsažený ve všech třech variantách konceptu územního plánu, tedy dlouhodobě zamýšlené dobudování Technologického parku Brno až po spojnici ulic Hudcovy a Purkyňovy a zabráněno možnosti přeměnit celou lokalitu na rezidenční bydlení. Požaduji tedy v takto vymezené části lokality vrátit funkční plochy komerční vybavenosti „W“ s výškovou úrovní 3. Mezi spojnicí ulic Hudcovy a Purkyňovy vítám nově vymezenou plochu vybavenosti. Část pozemků nad touto plochou požaduji

**3** vymezit pro budoucí polyfunkční využití s bydlením i občanskou vybaveností jako plochu C/v2. Plochu bezprostředně pod rozvodnou vymezit jako zeleň Z a zbývající plochu jako plochu bydlení B/r2, jak tomu bylo ve všech dosavadních dokumentech. Požadují zachování povinnosti zpracovat územní studii.

**3**

**Systémová podjatost:** Namítám systémovou podjatost v procesu přípravy nového územního plánu v lokalitě Me-1 Technologický park. Je to totiž město samotné, které vlastní bezprostředně nebo přes jím ovládané společnosti pozemky v této lokalitě. Intenzita využití území ve prospěch bydlení a výšková úroveň zástavby se měnila postupně s tím, jak město navýšilo svůj podíl ve společnosti Technologický park Brno a.s. a jak následně začalo zvažovat různé formy zcizení pozemků v této lokalitě za účelem sanování rozpočtu města. To se postupně projevilo v návrhu nového ÚP z roku 2020, kde byly změněny funkční plochy oproti všem variantám konceptu a v rozporu s Pokyny pro dopracování návrhu tak, aby bylo možné postavit více lukrativních bytových domů a pozemky tak více zhodnotit prodejem některému z developerů, a dále v upraveném návrhu ÚP, kde byly ze stejného důvodu dramaticky navýšeny výškové úrovně výstavby a opět tak zvýšena intenzita výtěžnosti území pro případ jeho zcizení. Provádět změny ÚP za účelem zvyšování hodnoty majetku města nebo sanování jeho rozpočtu je přitom zcela v rozporu se zákonem definovanými cíli a úkoly územního plánování. Je rovněž v rozporu s principem rovného zacházení.

**4**

**4**

**2. Návrhové plochy komunikací O-5 (komunikační propojení ulice Turistické a areálu bývalých kasáren v Řečkovicích) a O-6 (prodloužení ulice Purkyňovy do ulice Turistické)**

Rezerva pro tyto komunikace je zbytečná. Tyto komunikace nemají žádný potenciál dopravy v Medlánkách odlehčit, ale naopak do Medláněk přivedou novou tranzitní dopravu, která tudy nutně jezdit nemusí. Tím dojde ke zničení cenné rekreační lokality Medláneckého letiště a přírodní památky Medlánecké kopce. Rezerva pro tyto komunikace je navržena přes soukromé pozemky, přes zahrady a stávající biokoridor. Nejen že by zásadně znehodnotila území, ale je ve své podstatě nerealizovatelná.

**5**

**5**

**6**

**6**

**3. Procesní pochybení při tvorbě upraveného návrhu a zkrácení zákonných práv účastníků**

Mám za to, že v důsledku pochybení v procesu tvorby upraveného návrhu ÚP byla porušena má zákonná práva reálně svými námitkami a připomínkami ovlivnit výslednou podobu nového územního plánu. Upravený návrh totiž přinesl zcela nová, v původním návrhu nezahrnutá, řešení, jako např. v mé námitce/připomínce uvedené dramatické navýšení výškových úrovní v lokalitě Me-1 Technologický park a rezervu komunikace O-5. Tato nová řešení přitom nepožadovala žádná dotčená osoba ani dotčený státní orgán. Vyhovění mé námitce či připomínce proti takovému řešení obsaženému v upraveném návrhu by však bylo podstatnou úpravou s nutností nového, v tomto případě již třetího, veřejného projednání. S tím však město nepočítá. Procesním pochybením, spočívajícím ve skutečnosti, že byla do upraveného návrhu zapracována zcela nová řešení a regulace území bez možnosti dosáhnout v předpokládaném procesu přípravy nového ÚP města Brna reálně jejich přehodnocení na základě zákona uplatněných připomínek a námitek, došlo ke krácení mých zákonných práv, čímž došlo k obdobné situaci, kterou procesní právo zná jako „odnětí instance“.

**7**

**7**

v Brně dne 21.6.21

Podpis: .....

\*nehodící se škrtněte

## **MMB/0342283/2021**

### **Námítka č.1**

#### **Výrok:**

Námítce se nevyhovuje.

#### **Odůvodnění:**

Podatel zásadně požaduje zredukovat intenzitu využití předmětné rozvojové lokality, a to formou nastavení limitů maximální míry zastavění a stanovením vyššího minimálního podílu zeleně.

De facto celá plocha předmětné rozvojové lokality je v platném ÚPmB vymezena jako plocha zastavitelná (vyjma menších ploch zeleně a veřejných prostranství). Zároveň je převážná část parcel vlastnictvím soukromých vlastníků (vyjma plochy V/a2, části ploch D/a3 a většiny veřejných prostranství). Není tudíž možné v návrhu ÚPmB vymezit větší nezastavěné plochy zeleně a tím snížit intenzitu využití území, jelikož v případě, že by došlo ke změně plochy stavební (viz platný ÚPmB) na plochu nestavební, tak hrozí náhrada škody za změnu využití území dle § 102 odst. 2 zákona č. 183/2006 Sb., o územním plánování a stavebním řádu.

Zároveň se v návrhu ÚPmB nevymezují ani menší plochy zeleně, tak jak jsou vymezeny v platném ÚPmB. Z důvodu zvoleného měřítka výkresů a podrobnosti ÚPmB byla pro návrh ÚP stanovena minimální velikost funkční plochy na 0,5 ha (pouze ve zvláštních případech na 0,2 ha) v souladu s ustanovením § 3 odst. 1 vyhlášky č. 501/2006 Sb. Návrh ÚPmB řeší zastoupení zeleně u funkčních ploch nastavením minimálního zastoupení zeleně, které je u ploch B a C 30 % pro disponibilní pozemky stavebního záměru, u ploch W pak 20 % pro disponibilní pozemky stavebního záměru. Vzhledem k tomu, že se v blízkosti předmětné plochy nachází velké plochy krajinné i městské zeleně, tak zpracovatel nepovažuje za nutné tyto podíly navyšovat.

Věcná podstata způsobů vypořádání předmětného podání zůstává nadále relevantní, přestože návrh nového územního plánu města Brna prošel přepracováním s ohledem na Pokyny ZMB z roku 2022 a byl uveden do jednotného standardu ÚPD dle stavebního zákona a jeho prováděcích předpisů. Výše uvedené texty je tedy nutno chápat také ve smyslu těchto úprav.

### **Námítka č.2**

#### **Výrok:**

Námítce se vyhovuje částečně.

#### **Odůvodnění:**

Podatel požaduje, aby výšková úroveň zástavby v severní části předmětné lokality byla stanovena na úroveň 2 (v části pod rozvodnou úroveň 3) a ve zbývajících částech předmětné lokality, aby byla stanovena maximálně 3. výšková úroveň zástavby.

V severní části předmětné lokality bude pod rozvodnou zachována výšková úroveň 3. Ve zbylé části bude rozšířena plocha bydlení s výškovou úrovní 2. Podél pozemní komunikace spojující ulice Hudcova a Purkyňova však zůstane zachován úzký pás plochy smíšené obytné (C) s výškovou úrovní 3. Smyslem stanovení vyšší úrovně zástavby u této plochy je ochrana nižší rezidentní zástavby, která se nachází za ní, od potenciálně rušnější pozemní komunikace (odclonění negativních vlivů dopravy). Stanovování vyšší úrovně zástavby podél městských tříd a rušnějších pozemních komunikací je pravidlem v celém ÚPmB.

Ve zbývajících částech předmětné lokality bude u ploch smíšených obytných zachována výšková úroveň zástavby 5. Snížení výškové úrovně zástavby dle požadavků podatele není z městotvorného hlediska možné. Zintenzivnění využití předmětné plochy je krok, v jehož důsledku by mělo dojít k omezení suburbanizace, což je jeden z hlavních cílů nového ÚPmB. U ostatních ploch je zachována výšková úroveň zástavby 3.

Věcná podstata způsobů vypořádání předmětného podání zůstává nadále relevantní, přestože návrh nového územního plánu města Brna prošel přepracováním s ohledem na Pokyny ZMB z roku 2022 a byl uveden do jednotného standardu ÚPD dle stavebního zákona a jeho prováděcích předpisů. Výše uvedené texty je tedy nutno chápat také ve smyslu těchto úprav.

Vyhodnocení se doplňuje o následující:

Předmětná lokalita je součástí zpracovávané Územní studie Technologický park (KAM, p.o.), která mimo jiné prověřila a zpodrobnila využití funkčních ploch, zpřesnila prostorové regulativy, upřesnila systém dopravní infrastruktury a definovala obslužnost jednotlivých ploch. Tato ÚS nahradí územním plánem dříve předepsanou ÚS 08-Technologický park. V rámci řešení této ÚS došlo ke změně návrhu využití území - přehodnocení intenzity využití – pro celou rozvojovou lokalitu Me-1 byla jako maximální výšková hladina vyhodnocena hladina 4 (9-22 m).

### **Námítka č.3**

#### **Výrok:**

Námítce se vyhovuje částečně.

#### **Odůvodnění:**

Podatel požaduje, aby byl v předmětné rozvojové lokalitě zachován původní záměr dobudování Technologického parku Brno a tím bylo zabráněno možnosti přeměnit celou lokalitu na rezidenční bydlení. Podatel tedy požaduje na předmětných plochách nastavit funkční plochy komerční vybavenosti (W) s výškovou úrovní 3. Dále podatel požaduje v severní části rozvojové lokality změnit vymezení plochy na C/v2, plochy městské zeleně (Z) a plochy bydlení B/r2. Podatel taktéž požaduje zachování povinnosti zpracovat pro předmětnou lokalitu územní studii.

Zpracovatel prověřil nutnost doplnit v rámci předmětné lokality plochy komerční vybavenosti (W) v návaznosti na realizované areály při ulici Purkyňova. Dle jeho posouzení není v lokalitě nutné vymezovat další plochy W (vyjma ploch v jihozápadní a severozápadní části předmětné lokality, které doplňují souvislý pás ploch komerční vybavenosti a byl u nich ponechám způsob využití W a nově vymezené plochy W v severní části – viz níže). Přeměnou původně plánovaných ploch W na plochy smíšené obytné (C) je reagováno na deficitní funkci bydlení, což je jeden z hlavních problémů současné doby. Zvýšení možnosti stavět objekty pro bydlení, resp. pro smíšenou funkci, je základním požadavkem města a jde o jednu z hlavních úloh územního plánu. Předmětná lokalita přirozeně propojuje městské části Královo Pole a Medlánky v oblasti Technologického parku, který dle návrhu ÚPmB doplní o rezidenční využití v kombinaci s občanskou vybaveností a službami a tím zajistí chybějící mísení funkcí v území.

Severní část předmětné rozvojové lokality bude částečně upravena, nikoliv však zcela dle požadavků podatele. Část plochy občanské vybavenosti bude zachována dle aktuálního návrhu ÚPmB. Ve střední části dojde k rozšíření plochy bydlení na úkor plochy smíšené obytné. Část plochy bezprostředně pod rozvodnou bude změněna z plochy C/v3 na plochu W/v3. Tato plocha bude mít za úkol odclonit případné negativní působení technického zařízení na plochy bydlení. Z toho důvodu není možné v této části vymezit plochy městské zeleně (Z), jak požaduje podatel.

Věcná podstata způsobů vypořádání předmětného podání zůstává nadále relevantní, přestože návrh nového územního plánu města Brna prošel přepracováním s ohledem na Pokyny ZMB z roku 2022 a byl uveden do jednotného standardu ÚPD dle stavebního zákona a jeho prováděcích předpisů. Výše uvedené texty je tedy nutno chápat také ve smyslu těchto úprav.

Vyhodnocení se doplňuje o následující:

Předmětná lokalita je součástí zpracovávané Územní studie Technologický park (KAM, p.o.), která mimo jiné prověří doplnění komerční vybavenosti v jižní a severní části lokality v návaznosti na realizované areály při ulici Purkyňově, doplnění bydlení v návaznosti

*na zástavbu bydlení v Medláncích v ul. Za Parkem, vymezení veřejného prostranství a prověření jeho charakteru, potřebu umístění občanského vybavení, možnost umístění mateřské školy, prověří vnitřní komunikační síť, vymezení pozemků pro obslužné komunikace s ohledem na jejich návaznost na stávající zástavbu, navrhne další dopravní napojení na stávající komunikace, řešení pěší průchodnosti lokalitou i k okolním plochám zeleně, napojení rozšířené vozovny a začlenění prodloužené tramvajové tratě včetně způsobu křížení s ostatní dopravou a řešením smyčky, návrh krajinné zeleně jako přechodu mezi Medláneckým kopcem a zástavbou a také napojení na technickou infrastrukturu. Tato ÚS nahradí územním plánem dříve předepsanou ÚS 08-Technologický park.*

#### **Námítka č.4**

##### **Výrok:**

*Námítce se nevyhovuje.*

##### **Odůvodnění:**

*Proces tvorby územního plánu obce není řízením, v němž by bylo možno namítat podobné procesní skutečnosti. Otázku případných tvrzených zásahů samosprávy do podoby Návrhu územního plánu není možno řešit, rozhodovat či v rámci námítky podjatosti procesovat v rámci projednání věcného řešení.*

*Věcná podstata způsobů vypořádání předmětného podání zůstává nadále relevantní, přestože návrh nového územního plánu města Brna prošel přepracováním s ohledem na Pokyny ZMB z roku 2022 a byl uveden do jednotného standardu ÚPD dle stavebního zákona a jeho prováděcích předpisů. Výše uvedené texty je tedy nutno chápat také ve smyslu těchto úprav.*

#### **Námítka č.5**

#### **Námítka č.6**

##### **Výrok:**

*Námítce se nevyhovuje.*

##### **Odůvodnění:**

*V rámci podání je vysloven požadavek na vypuštění návrhových ploch komunikací O-5 a O-6 z důvodu zbytečnosti, přivedení tranzitní dopravy do území, narušení přírodního zázemí v k.ú. Medlánců a je konstatováno, že je komunikace nerealizovatelná.*

*Koridory ploch dopravní infrastruktury D nejsou v namítaném území navrženy.*

*Návrh pro opakované veřejné projednání byl upraven v souvislosti s nesouhlasem vedení trasy záměru R/1 především na medláneckém katastru s ohledem na problematické propojení na ulici V Újezdech. Současně byla prověřena trasa vedoucí ve vzdálenější poloze od stávající zástavby a mimo území volnočasových aktivit v okolí Medláneckého potoka.*

*Vzhledem k nesouhlasu s původním vedením koridoru územní rezervy O-5 centrem Medlánců byla následně naznačena možnost změny jejího trasování. Tuto úpravu však z časových důvodů nebylo možné prověřit v potřebné podrobnosti a s podrobnějším vyhodnocením dopadů a vlivů na území.*

*Aby bylo možné podrobněji prověřit toto území jednak z hlediska koncepce dopravy (Odboru dopravy MMB) a z hlediska územních dopadů (Odboru územního plánování a rozvoje MMB), bylo rozhodnuto z pozice pořizovatele o jejich vymezení.*

*Z tohoto důvodu je v území územní rezerva O-6 ponechána beze změny a územní rezerva O-5 je upravena do koridoru v návaznosti od územní rezervy O-6 po propojení se záměrem R/1.*

*Po zpracování podrobnějších prověřovacích studií budou vyhodnoceny dopady do území a až následně na základě doporučení bude rozhodnuto o těchto územních rezervách. Tedy v tuto chvíli je předčasné předjímat výsledky prověření.*

*Z územního hlediska se nejedná o návrhy konkrétních záměrů komunikací, ale o prvky, které budou ve větší podrobnosti teprve prověřeny a následně až rozhodnuto o jejich případné aktivitě.*

*Území dotčené překryvným koridorem územních rezerv je možné využívat dle současného využití nebo v souladu s podmínkami využití území plochy s rozdílným způsobem využití. Využití území pod koridory územních rezerv O-5 a O-6 je ponecháno z větší části obdobné jako v současném územním plánu, tedy v plochách s rozdílným způsobem využití: plochy zahrádek I, plochy zemědělské A nebo plochy krajinné zeleně K. Z výše uvedených důvodů nelze požadavky v současné době zohlednit.*

*Věcná podstata způsobů vypořádání předmětného podání zůstává nadále relevantní, přestože návrh nového územního plánu města Brna prošel přepracováním s ohledem na Pokyny ZMB z roku 2022 a byl uveden do jednotného standardu ÚPD dle stavebního zákona a jeho prováděcích předpisů. Výše uvedené texty je tedy nutno chápat také ve smyslu těchto úprav.*

### **Námítka č.7**

#### **Výrok:**

*Námítce se nevyhovuje.*

#### **Odůvodnění:**

*Pořizovatel se neztotožňuje s tvrzením podatele, že došlo k procesnímu pochybení v rámci procesu tvorby nového územního plánu tím, že byl na základě výsledků vyhodnocení předešlého veřejného projednání zpracován upravený Návrh. Stavební zákon výslovně předpokládá, že může být návrh územního plánu upraven, podstatně či nepodstatně, a jedná se tak o zcela legální a legitimní postup.*

*Současně není nijak podateli znemožněno uplatnit proti upravenému návrhu územního plánu svou připomínku či námítku.*

*Rovněž tak je chybným předpokladem podatele tvrzení, že jím uplatněné námítky či připomínky jsou v zásadě "bezpečné", protože město "nepočítá" s dalším projednáním.*

*Postoj města je sice v procesu tvorby územního plánu důležitý, ale vyhodnocení výsledků veřejných projednání zpracovává úřad územního plánování ve spolupráci s určeným zastupitelem a je na pořizovateli, aby po vyhodnocení správně určil další procesní postup; toto rozhodnutí nespadá do výlučné pravomoci samosprávných orgánů obce, a proto nelze podatelova tvrzení považovat za právně relevantní.*

*Jeho možnost vstoupit aktivně do procesu přípravy nového územního plánu nebyla nijak omezena a uplatněním své námítky to dokazuje; rovněž je nutné upozornit, že samotné uplatnění podání ještě nezakládá automatický nárok na to, že musí být námítce vyhověno - tím by byl popřen naopak proces vyhodnocení podání.*

*Chybnost závěrů podatele lze dokladovat tím, že úřad územního plánování na základě vyhodnocení výsledků opakovaného veřejného projednání zajistil úpravu Návrhu nového územního plánu města Brna a oznámil konání dalšího opakovaného veřejného projednání.*

*Věcná podstata způsobů vypořádání předmětného podání zůstává nadále relevantní, přestože návrh nového územního plánu města Brna prošel přepracováním s ohledem na Pokyny ZMB z roku 2022 a byl uveden do jednotného standardu ÚPD dle stavebního zákona a jeho prováděcích předpisů. Výše uvedené texty je tedy nutno chápat také ve smyslu těchto úprav.*

2692

MAGISTRÁT MĚSTA BRNA  
Odbor územního plánování a rozvoje

Došlo: 3.0.06.2021  
MAGISTRÁT MĚSTA BRNA, Odbor územního plánování a rozvoje, Kounicova 67, 601 67 Brno

Č.j. MMB: 0342287/2021  
Přil.: .....

### NÁMITKA / PŘIPOMÍNKA

#### UPRAVENÝ NÁVRH NOVÉHO ÚPmB – opakované veřejné projednání

Identifikační údaje podatele – Fyzická osoba/právnícká osoba

Statutární město Brno  
Doručeno: 29.06.2021  
MMB/0342287/2021

Jméno, příjmení /

Název společnosti

Datum narození/

Identifikační číslo

Trvalé bydliště/  
sídlo

E-mail:

listy: 1 přílohy:  
druh: 11/sv:



mmb1es7d2f7214

Jsem – nejsem\* občan města Brna

Jsem – nejsem\*) vlastníkem pozemku/ů nebo stavby/staveb v ploše dotčené navrhovanou změnou katastrální území ..... parcel. č. ....

#### Upřesnění obsahu námítky/připomínky (území, ke kterému se vztahuje námitka/připomínka)

Městská část a katastrální území Medlánky

Označení lokality, rezervy Me-1, O-5, O-6

#### Text námítky/připomínky včetně ZDŮVODNĚNÍ

#### 1. Rozvojová plocha Me-1 Technologický park

**1** Požaduji **zásadně redukovat intenzitu využití území** v rozvojové lokalitě Me-1 (Technologický park Brno) v k. ú. Medlánky. Tato intenzita je pro dané území zcela neadekvátní a vytváří neúnosnou zátěž pro své okolí a celou městskou část Brno-Medlánky, kdy by mohlo jen díky této změně na malé části jejího území dojít ke zdvojnásobení obyvatel celé městské části. Současně požaduji stanovit jednoznačné limity maximální míry zastavění území a vyšší minimální podíl zeleně. **1**

**Výšková úroveň zástavby:** V této souvislosti požaduji zejména redukovat navrhovanou výškovou úroveň tak, jak bylo dlouhodobě sledováno ve všech dokumentech v procesu přípravy nového územního plánu města (ve všech třech variantách konceptu i v původním návrhu), tedy tak, aby celá lokalita mezi spojnicí ulic Hudcovy a Purkyňovy a zámeckým parkem byly výškové úrovně zástavby 2 (pod rozvodnou 3) a lokalita mezi spojnicí ulic Hudcovy a Purkyňovy a stávající tramvajovou smyčkou, aby měla výškovou úroveň 3. Požaduji, aby v žádné části lokality Me-1 nebyla překročena výšková úroveň 3. **2**

**Vymezení funkčních ploch:** Vymezení funkčních ploch požaduji tak, aby byl nadále sledován původní záměr obsažený ve všech třech variantách konceptu územního plánu, tedy dlouhodobě zamýšlené dobudování Technologického parku Brno až po spojnicí ulic Hudcovy a Purkyňovy a zabráněno možnosti přeměnit celou lokalitu na rezidenční bydlení. Požaduji tedy v takto vymezené části lokality vrátit funkční plochy komerční vybavenosti „W“ s výškovou úrovní 3. Mezi spojnicí ulic Hudcovy a Purkyňovy vítám nově vymezenou plochu vybavenosti. Část pozemků nad touto plochou požaduji **3**

**3** vymezit pro budoucí polyfunkční využití s bydlením i občanskou vybaveností jako plochu C/v2. Plochu bezprostředně pod rozvodnou vymezit jako zeleň Z a zbývající plochu jako plochu bydlení B/r2, jak tomu bylo ve všech dosavadních dokumentech. Požadují zachování povinnosti zpracovat územní studii. **3**

**4** **Systémová podjatost:** Namítám systémovou podjatost v procesu přípravy nového územního plánu v lokalitě Me-1 Technologický park. Je to totiž město samotné, které vlastní bezprostředně nebo přes jím ovládané společnosti pozemky v této lokalitě. Intenzita využití území ve prospěch bydlení a výšková úroveň zástavby se měnila postupně s tím, jak město navýšilo svůj podíl ve společnosti Technologický park Brno a.s. a jak následně začalo zvažovat různé formy zcizení pozemků v této lokalitě za účelem sanování rozpočtu města. To se postupně projevilo v návrhu nového ÚP z roku 2020, kde byly změněny funkční plochy oproti všem variantám konceptu a v rozporu s Pokyny pro dopracování návrhu tak, aby bylo možné postavit více lukrativních bytových domů a pozemky tak více zhodnotit prodejem některému z developerů, a dále v upraveném návrhu ÚP, kde byly ze stejného důvodu dramaticky navýšeny výškové úrovně výstavby a opět tak zvýšena intenzita výtěžnosti území pro případ jeho zcizení. Provádět změny ÚP za účelem zvyšování hodnoty majetku města nebo sanování jeho rozpočtu je přitom zcela v rozporu se zákonem definovanými cíli a úkoly územního plánování. Je rovněž v rozporu s principem rovného zacházení. **4**

**5** **2. Návrhové plochy komunikací O-5 (komunikační propojení ulice Turistické a areálu bývalých kasáren v Řečkovících) a O-6 (prodloužení ulice Purkyňovy do ulice Turistické)** **5**  
**-** Rezerva pro tyto komunikace je zbytečná. Tyto komunikace nemají žádný potenciál dopravě v Medlánkách odlehčit, ale naopak do Medláněk přivedou novou tranzitní dopravu, která tudy nutně jezdit **-** nemusí. Tím dojde ke zničení cenné rekreační lokality Medláneckého letiště a přírodní památky Medlá-  
**6** necké kopce. Rezerva pro tyto komunikace je navržena přes soukromé pozemky, přes zahrady a stá-  
vajících biokoridor. Nejen že by zásadně znehodnotila území, ale je ve své podstatě nerealizovatelná. **6**

**7** **3. Procesní pochybení při tvorbě upraveného návrhu a zkrácení zákonných práv účastníků** **7**  
Mám za to, že v důsledku pochybení v procesu tvorby upraveného návrhu ÚP byla porušena má zákonná práva reálně svými námitkami a připomínkami ovlivnit výslednou podobu nového územního plánu. Upravený návrh totiž přinesl zcela nová, v původním návrhu nezahrnutá, řešení, jako např. v mé námitce/připomínce uvedené dramatické navýšení výškových úrovní v lokalitě Me-1 Technologický park a rezervu komunikace O-5. Tato nová řešení přitom nepožadovala žádná dotčená osoba ani dotčený státní orgán. Vyhovění mé námitce či připomínce proti takovému řešení obsaženému v upraveném návrhu by však bylo podstatnou úpravou s nutností nového, v tomto případě již třetího, veřejného projednání. S tím však město nepočítá. Procesním pochybením, spočívajícím ve skutečnosti, že byla do upraveného návrhu zapracována zcela nová řešení a regulace území bez možnosti dosáhnout v předpokládaném procesu přípravy nového ÚP města Brna reálně jejich přehodnocení na základě zákona uplatněných připomínek a námitek, došlo ke zkrácení mých zákonných práv, čímž došlo k obdobné situaci, kterou procesní právo zná jako „odnětí instance“.

V ..... dne .....

Podpis: .....

\*nehodící se škrtněte



## **MMB/0342287/2021**

### **Námítka č.1**

#### **Výrok:**

Námítce se nevyhovuje.

#### **Odůvodnění:**

Podatel zásadně požaduje zredukovat intenzitu využití předmětné rozvojové lokality, a to formou nastavení limitů maximální míry zastavění a stanovením vyššího minimálního podílu zeleně.

De facto celá plocha předmětné rozvojové lokality je v platném ÚPmB vymezena jako plocha zastavitelná (vyjma menších ploch zeleně a veřejných prostranství). Zároveň je převážná část parcel vlastnictvím soukromých vlastníků (vyjma plochy V/a2, části ploch D/a3 a většiny veřejných prostranství). Není tudíž možné v návrhu ÚPmB vymezit větší nezastavěné plochy zeleně a tím snížit intenzitu využití území, jelikož v případě, že by došlo ke změně plochy stavební (viz platný ÚPmB) na plochu nestavební, tak hrozí náhrada škody za změnu využití území dle § 102 odst. 2 zákona č. 183/2006 Sb., o územním plánování a stavebním řádu.

Zároveň se v návrhu ÚPmB nevymezují ani menší plochy zeleně, tak jak jsou vymezeny v platném ÚPmB. Z důvodu zvoleného měřítka výkresů a podrobnosti ÚPmB byla pro návrh ÚP stanovena minimální velikost funkční plochy na 0,5 ha (pouze ve zvláštních případech na 0,2 ha) v souladu s ustanovením § 3 odst. 1 vyhlášky č. 501/2006 Sb. Návrh ÚPmB řeší zastoupení zeleně u funkčních ploch nastavením minimálního zastoupení zeleně, které je u ploch B a C 30 % pro disponibilní pozemky stavebního záměru, u ploch W pak 20 % pro disponibilní pozemky stavebního záměru. Vzhledem k tomu, že se v blízkosti předmětné plochy nachází velké plochy krajinné i městské zeleně, tak zpracovatel nepovažuje za nutné tyto podíly navyšovat.

Věcná podstata způsobů vypořádání předmětného podání zůstává nadále relevantní, přestože návrh nového územního plánu města Brna prošel přepracováním s ohledem na Pokyny ZMB z roku 2022 a byl uveden do jednotného standardu ÚPD dle stavebního zákona a jeho prováděcích předpisů. Výše uvedené texty je tedy nutno chápat také ve smyslu těchto úprav.

### **Námítka č.2**

#### **Výrok:**

Námítce se vyhovuje částečně.

#### **Odůvodnění:**

Podatel požaduje, aby výšková úroveň zástavby v severní části předmětné lokality byla stanovena na úroveň 2 (v části pod rozvodnou úroveň 3) a ve zbývajících částech předmětné lokality, aby byla stanovena maximálně 3. výšková úroveň zástavby.

V severní části předmětné lokality bude pod rozvodnou zachována výšková úroveň 3. Ve zbylé části bude rozšířena plocha bydlení s výškovou úrovní 2. Podél pozemní komunikace spojující ulice Hudcova a Purkyňova však zůstane zachován úzký pás plochy smíšené obytné (C) s výškovou úrovní 3. Smyslem stanovení vyšší úrovně zástavby u této plochy je ochrana nižší rezidentní zástavby, která se nachází za ní, od potenciálně rušnější pozemní komunikace (odclonění negativních vlivů dopravy). Stanovování vyšší úrovně zástavby podél městských tříd a rušnějších pozemních komunikací je pravidlem v celém ÚPmB.

Ve zbývajících částech předmětné lokality bude u ploch smíšených obytných zachována výšková úroveň zástavby 5. Snížení výškové úrovně zástavby dle požadavků podatele není z městotvorného hlediska možné. Zintenzivnění využití předmětné plochy je krok, v jehož důsledku by mělo dojít k omezení suburbanizace, což je jeden z hlavních cílů nového ÚPmB. U ostatních ploch je zachována výšková úroveň zástavby 3.

Věcná podstata způsobů vypořádání předmětného podání zůstává nadále relevantní, přestože návrh nového územního plánu města Brna prošel přepracováním s ohledem na Pokyny ZMB z roku 2022 a byl uveden do jednotného standardu ÚPD dle stavebního zákona a jeho prováděcích předpisů. Výše uvedené texty je tedy nutno chápat také ve smyslu těchto úprav.

Vyhodnocení se doplňuje o následující:

Předmětná lokalita je součástí zpracovávané Územní studie Technologický park (KAM, p.o.), která mimo jiné prověřila a zpodrobnila využití funkčních ploch, zpřesnila prostorové regulativy, upřesnila systém dopravní infrastruktury a definovala obslužnost jednotlivých ploch. Tato ÚS nahradí územním plánem dříve předepsanou ÚS 08-Technologický park. V rámci řešení této ÚS došlo ke změně návrhu využití území - přehodnocení intenzity využití – pro celou rozvojovou lokalitu Me-1 byla jako maximální výšková hladina vyhodnocena hladina 4 (9-22 m).

### **Námítka č.3**

#### **Výrok:**

Námítce se vyhovuje částečně.

#### **Odůvodnění:**

Podatel požaduje, aby byl v předmětné rozvojové lokalitě zachován původní záměr dobudování Technologického parku Brno a tím bylo zabráněno možnosti přeměnit celou lokalitu na rezidenční bydlení. Podatel tedy požaduje na předmětných plochách nastavit funkční plochy komerční vybavenosti (W) s výškovou úrovní 3. Dále podatel požaduje v severní části rozvojové lokality změnit vymezení plochy na C/v2, plochy městské zeleně (Z) a plochy bydlení B/r2. Podatel taktéž požaduje zachování povinnosti zpracovat pro předmětnou lokalitu územní studii.

Zpracovatel prověřil nutnost doplnit v rámci předmětné lokality plochy komerční vybavenosti (W) v návaznosti na realizované areály při ulici Purkyňova. Dle jeho posouzení není v lokalitě nutné vymezovat další plochy W (vyjma ploch v jihozápadní a severozápadní části předmětné lokality, které doplňují souvislý pás ploch komerční vybavenosti a byl u nich ponechám způsob využití W a nově vymezené plochy W v severní části – viz níže). Přeměnou původně plánovaných ploch W na plochy smíšené obytné (C) je reagováno na deficitní funkci bydlení, což je jeden z hlavních problémů současné doby. Zvýšení možnosti stavět objekty pro bydlení, resp. pro smíšenou funkci, je základním požadavkem města a jde o jednu z hlavních úloh územního plánu. Předmětná lokalita přirozeně propojuje městské části Královo Pole a Medlánky v oblasti Technologického parku, který dle návrhu ÚPmB doplní o rezidenční využití v kombinaci s občanskou vybaveností a službami a tím zajistí chybějící mísení funkcí v území.

Severní část předmětné rozvojové lokality bude částečně upravena, nikoliv však zcela dle požadavků podatele. Část plochy občanské vybavenosti bude zachována dle aktuálního návrhu ÚPmB. Ve střední části dojde k rozšíření plochy bydlení na úkor plochy smíšené obytné. Část plochy bezprostředně pod rozvodnou bude změněna z plochy C/v3 na plochu W/v3. Tato plocha bude mít za úkol odclonit případné negativní působení technického zařízení na plochy bydlení. Z toho důvodu není možné v této části vymezit plochy městské zeleně (Z), jak požaduje podatel.

Věcná podstata způsobů vypořádání předmětného podání zůstává nadále relevantní, přestože návrh nového územního plánu města Brna prošel přepracováním s ohledem na Pokyny ZMB z roku 2022 a byl uveden do jednotného standardu ÚPD dle stavebního zákona a jeho prováděcích předpisů. Výše uvedené texty je tedy nutno chápat také ve smyslu těchto úprav.

Vyhodnocení se doplňuje o následující:

Předmětná lokalita je součástí zpracovávané Územní studie Technologický park (KAM, p.o.), která mimo jiné prověří doplnění komerční vybavenosti v jižní a severní části lokality v návaznosti na realizované areály při ulici Purkyňově, doplnění bydlení v návaznosti

*na zástavbu bydlení v Medláncích v ul. Za Parkem, vymezení veřejného prostranství a prověření jeho charakteru, potřebu umístění občanského vybavení, možnost umístění mateřské školy, prověří vnitřní komunikační síť, vymezení pozemků pro obslužné komunikace s ohledem na jejich návaznost na stávající zástavbu, navrhne další dopravní napojení na stávající komunikace, řešení pěší průchodnosti lokalitou i k okolním plochám zeleně, napojení rozšířené vozovny a začlenění prodloužené tramvajové tratě včetně způsobu křížení s ostatní dopravou a řešením smyčky, návrh krajinné zeleně jako přechodu mezi Medláneckým kopcem a zástavbou a také napojení na technickou infrastrukturu. Tato ÚS nahradí územním plánem dříve předepsanou ÚS 08-Technologický park.*

#### **Námítka č.4**

##### **Výrok:**

*Námítce se nevyhovuje.*

##### **Odůvodnění:**

*Proces tvorby územního plánu obce není řízením, v němž by bylo možno namítat podobné procesní skutečnosti. Otázku případných tvrzených zásahů samosprávy do podoby Návrhu územního plánu není možno řešit, rozhodovat či v rámci námítky podjatosti procesovat v rámci projednání věcného řešení.*

*Věcná podstata způsobů vypořádání předmětného podání zůstává nadále relevantní, přestože návrh nového územního plánu města Brna prošel přepracováním s ohledem na Pokyny ZMB z roku 2022 a byl uveden do jednotného standardu ÚPD dle stavebního zákona a jeho prováděcích předpisů. Výše uvedené texty je tedy nutno chápat také ve smyslu těchto úprav.*

#### **Námítka č.5**

#### **Námítka č.6**

##### **Výrok:**

*Námítce se nevyhovuje.*

##### **Odůvodnění:**

*V rámci podání je vysloven požadavek na vypuštění návrhových ploch komunikací O-5 a O-6 z důvodu zbytečnosti, přivedení tranzitní dopravy do území, narušení přírodního zázemí v k.ú. Medlánců a je konstatováno, že je komunikace nerealizovatelná.*

*Koridory ploch dopravní infrastruktury D nejsou v namítaném území navrženy.*

*Návrh pro opakované veřejné projednání byl upraven v souvislosti s nesouhlasem vedení trasy záměru R/1 především na medláneckém katastru s ohledem na problematické propojení na ulici V Újezdech. Současně byla prověřena trasa vedoucí ve vzdálenější poloze od stávající zástavby a mimo území volnočasových aktivit v okolí Medláneckého potoka.*

*Vzhledem k nesouhlasu s původním vedením koridoru územní rezervy O-5 centrem Medlánek byla následně naznačena možnost změny jejího trasování. Tuto úpravu však z časových důvodů nebylo možné prověřit v potřebné podrobnosti a s podrobnějším vyhodnocením dopadů a vlivů na území.*

*Aby bylo možné podrobněji prověřit toto území jednak z hlediska koncepce dopravy (Odboru dopravy MMB) a z hlediska územních dopadů (Odboru územního plánování a rozvoje MMB), bylo rozhodnuto z pozice pořizovatele o jejich vymezení.*

*Z tohoto důvodu je v území územní rezerva O-6 ponechána beze změny a územní rezerva O-5 je upravena do koridoru v návaznosti od územní rezervy O-6 po propojení se záměrem R/1.*

*Po zpracování podrobnějších prověřovacích studií budou vyhodnoceny dopady do území a až následně na základě doporučení bude rozhodnuto o těchto územních rezervách. Tedy v tuto chvíli je předčasné předjímat výsledky prověření.*

*Z územního hlediska se nejedná o návrhy konkrétních záměrů komunikací, ale o prvky, které budou ve větší podrobnosti teprve prověřeny a následně až rozhodnuto o jejich případné aktivitaci.*

*Území dotčené překryvným koridorem územních rezerv je možné využívat dle současného využití nebo v souladu s podmínkami využití území plochy s rozdílným způsobem využití. Využití území pod koridory územních rezerv O-5 a O-6 je ponecháno z větší části obdobné jako v současném územním plánu, tedy v plochách s rozdílným způsobem využití: plochy zahrádek I, plochy zemědělské A nebo plochy krajinné zeleně K.  
Z výše uvedených důvodů nelze požadavky v současné době zohlednit.*

*Věcná podstata způsobů vypořádání předmětného podání zůstává nadále relevantní, přestože návrh nového územního plánu města Brna prošel přepracováním s ohledem na Pokyny ZMB z roku 2022 a byl uveden do jednotného standardu ÚPD dle stavebního zákona a jeho prováděcích předpisů. Výše uvedené texty je tedy nutno chápat také ve smyslu těchto úprav.*

### **Námítka č.7**

#### **Výrok:**

*Námítce se nevyhovuje.*

#### **Odůvodnění:**

*Pořizovatel se neztotožňuje s tvrzením podatele, že došlo k procesnímu pochybení v rámci procesu tvorby nového územního plánu tím, že byl na základě výsledků vyhodnocení předešlého veřejného projednání zpracován upravený Návrh. Stavební zákon výslovně předpokládá, že může být návrh územního plánu upraven, podstatně či nepodstatně, a jedná se tak o zcela legální a legitimní postup.*

*Současně není nijak podateli znemožněno uplatnit proti upravenému návrhu územního plánu svou připomínku či námítku.*

*Rovněž tak je chybným předpokladem podatele tvrzení, že jím uplatněné námítky či připomínky jsou v zásadě "bezpečné", protože město "nepočítá" s dalším projednáním.*

*Postoj města je sice v procesu tvorby územního plánu důležitý, ale vyhodnocení výsledků veřejných projednání zpracovává úřad územního plánování ve spolupráci s určeným zastupitelem a je na pořizovateli, aby po vyhodnocení správně určil další procesní postup; toto rozhodnutí nespadá do výlučné pravomoci samosprávných orgánů obce, a proto nelze podatelova tvrzení považovat za právně relevantní.*

*Jeho možnost vstoupit aktivně do procesu přípravy nového územního plánu nebyla nijak omezena a uplatněním své námítky to dokazuje; rovněž je nutné upozornit, že samotné uplatnění podání ještě nezakládá automatický nárok na to, že musí být námítce vyhověno - tím by byl popřen naopak proces vyhodnocení podání.*

*Chybnost závěrů podatele lze dokladovat tím, že úřad územního plánování na základě vyhodnocení výsledků opakovaného veřejného projednání zajistil úpravu Návrhu nového územního plánu města Brna a oznámil konání dalšího opakovaného veřejného projednání.*

*Věcná podstata způsobů vypořádání předmětného podání zůstává nadále relevantní, přestože návrh nového územního plánu města Brna prošel přepracováním s ohledem na Pokyny ZMB z roku 2022 a byl uveden do jednotného standardu ÚPD dle stavebního zákona a jeho prováděcích předpisů. Výše uvedené texty je tedy nutno chápat také ve smyslu těchto úprav.*

2445

MAGISTRÁT MĚSTA BRNA  
Odbor územního plánování a rozvoje  
Kounicova 67  
601 67 Brno

**NÁMITKA / PŘIPOMÍNKA**

NÁZEV PROJEDNÁVANÉ ÚPD      UPRAVENÝ NÁVRH NOVÉHO ÚPmB  
opakované veřejné projednání

Identifikační údaje podatele		Statutární město Brno Doručeno: 30.06.2021 MB/0342289/2021 přílohy: 3 číslo: 11/sv:  mb1es7d2f7217
Fyzická osoba		
Jméno, příjmení / Název společnosti	[redacted]	
Datum narození/ Identifikační číslo	[redacted]	
Trvalé bydliště/ sídlo	[redacted]	
E-mail:	[redacted]	JS

Jsem - vlastníkem pozemku/ů nebo stavby v ploše dotčené navrhovanou změnou katastrální území Katastrální území Bosonohy -- parc č [redacted]

**Upřesnění obsahu námítky/připomínky (území, ke kterému se vztahuje námítka/připomínka)**

Městská část	Bosonohy
Katastrální území	Bosonohy
Parcelní čísla pozemků (adresa, doplňující popis lokality)	[redacted] a spoluvlastník dalších přilehlých parcel a staveb
Rozvojová lokalita (např. Be-1 apod.)	B-4 mezi ulicemi Chironova a Křivánky

**Text námítky/připomínky včetně ZDŮVODNĚNÍ**

K podání jsou přiloženy přílohy: počet příloh.....0..... celkový počet stran 2

**Vážení zpracovatelé UP a zastupitelé města Brna,**

Apelujeme tímto podáním na opakovaném kritické posouzení (včetně zákonem daného vypořádání aspektů ekologické, ekonomické i společenské udržitelnosti dle zákona) dvou typů navrhovaných komunikačních koridorů v poslední zveřejněné verzi návrhu UP města Brna (verze 2021):

(A) koridory pro vznik nadnárodních a vysokokapacitních silnic místního určení, které souhrně v katastrum města Brna budou znamenat minimálně 400 000 m<sup>2</sup> betonového a asfaltového povrchu  
 (se všemi negativními důsledky včetně vlivu na teplotní profil okolí, rozfragmentování území, hygienické restriktce pro možné budoucí rozšíření sousedních sídelních útvarů a migračních cest zvířat, resp. v některých případech skokové ze dne na den zavlečení nadlokálních tranzitních toků a ekonomickou náročnost navazujícího bezpečnostních investic pro město Brno a velmi omezeným benefitem pro obyvatele města)

1

1

(B) koridor lokálních spojnic menších přirozených obydlých celků s minimálním dopadem na ekologickou stabilitu a vzhled území (resp. návrhových rozvojových ploch, které se mají dle vyjádření KAM s vysokou pravděpodobností stát oblastmi bydlení při první aktualizaci nového UP po roce 2023), tak aby díky zanedbané a nepromyšlené absenci plánování vhodných lokálních napojení (často diskutovaných od 80. let 20. století) se tyto oblasti nedostali do neřešitelné situace z pohledu bezpečného a ekonomického napojení a nebo nevznikali nelogické zátěže již existujících okolních obytných ploch

2

2

Konkrétními případy typu "A" které žádáme prověřit a v rámci zákonem daného procesu pořizování UP co nejvíce eliminovat jsou:

-R43

-západní obchvat Žebětína

- spojka Medlánky

1

1

Konkrétními případy typu "B", které žádáme prověřit a v rámci zákonem daného procesu pořizování UP co nejlépe umístit s přihlédnutím k ekonomickému, ekologickému i společenskému benefitu jsou:

-ulice Vinohrady

-nová ulice (severojžní) napojující přímo na existující ulici Pražskou dopravu z oblastí B4-rezerva a By4-rozvojová lokalita Křivánky (příklad jižní část ulice Křivánky a Skalní)

- severojžní sjezd z oblasti Kostelní zmoly

2

2

Meritem věci daného podání je eliminovat nadbyteční a ekologicky neohjaitelné návrhy vysokokapacitních silnic na území města Brna (typ A) a na místo nich dopravní obslužnost vybraných lokalit bez problémů do budoucna pokrýt přijatelnou ekologicky a ekonomicky přívětivou sítí menších logických spojnic (typ B), které jsou často odborně vyprecizované a v území předpokládané rezidenty již od 80. let 20. století, případně ještě v delším historickém období.

V Brně dne 28.6.2021.

Podpis: 

\*nehodící se škrtněte

## **MMB/0342289/2021**

### **Námítka č.1**

### **Námítka č.2**

#### **Výrok:**

*Námítce se nevyhovuje.*

#### **Odůvodnění:**

*V rámci podání je vysloven požadavek posouzení koridorů vysokokapacitních nadnárodních silnic místního určení (dle podání typ A) s koridorem lokálních spojnic menších celků (dle podání typ B), přičemž typem A je označena R43, západní obchvat Žebětína a spojka Medlánky a typem B jsou označeny např. ulice Vinohrady, propojení Křivánky a Skalní a oblast Kostelní zmoly.*

*Uvedeným charakterem (typy A a B) komunikační propojení v územním plánu popsány nejsou a nebyly předmětem projednání.*

*Komunikace „43“ je v území zpřesněna jako záměr Bc/1 na základě vymezení záměru DS40 v Zásadách územního rozvoje Jihomoravského kraje. Územní plán tento záměr pouze zpřesňuje.*

*Obchvat Žebětína (Zn/1 a Zn/2) je místní komunikací sběrného charakteru a takto je sledován i v současném územním plánu.*

*„Spojka Medlánky“ byla v Návrhu pro opakované veřejné projednání upravena, není dále sledována a v úseku kolem severní strany letiště Medlánky bylo ponecháno propojení ve stávajícím stavu.*

*Podatelem preferovaná citovaná propojení typu „B“ jsou v Návrhu pro opakované veřejné projednání vymezeny jako záměr Sty/2, významná obslužná komunikace nebo koridor územní rezervy O-3 v případě Kostelní zmoly, který bude pro tento účel prověřen.*

*Navržená koncepce dopravní obsluhy území města, včetně předpokládané kategorizace vychází z dlouhodobě sledované koncepce a je pouze doplňována nebo zpřesňována.*

*S ohledem k výše uvedenému nelze požadavek zohlednit.*

*Věcná podstata způsobů vypořádání předmětného podání zůstává nadále relevantní, přestože návrh nového územního plánu města Brna prošel přepracováním s ohledem na Pokyny ZMB z roku 2022 a byl uveden do jednotného standardu ÚPD dle stavebního zákona a jeho prováděcích předpisů. Výše uvedené texty je tedy nutno chápat také ve smyslu těchto úprav.*

Došlo: 30 -06- 2021

Příl.: .....  
034 2291

MAGISTRÁT MĚSTA BRNA, Odbor územního plánování a rozvoje, Kounicova 67, 601 00 Brno

## NÁMITKA / PŘÍPOMÍNKA

UPRAVENÝ NÁVRH NOVÉHO ÚPmB – opakované veřejné projednání

Identifikační údaje podatele – Fyzická osoba/právnícká osoba

Statutární město Brno

Doručeno: 29.06.2021

MMB/0342291/2021

Listy: 1 přílohy:

druh: li/sv:



mmb1es7d2f7219

Jméno, příjmení /

Název společnosti

Datum narození/

Identifikační číslo

Trvalé bydliště/

sídlo

E-mail:

Jsem – nejsem\*) občan města Brna

Jsem – nejsem\*) vlastníkem pozemku/ů nebo stavby/staveb v ploše dotčené navrhovanou změnou

katastrální území MEDLÁNKY parcel. č. ....

Upřesnění obsahu námítky/přípomínky (území, ke kterému se vztahuje námítka/přípomínka)

Městská část a katastrální území

Medlánky

Označení lokality, rezervy

Me-1, O-5, O-6

Text námítky/přípomínky včetně ZDŮVODNĚNÍ

**1. Rozvojová plocha Me-1 Technologický park**

Požaduji **zásadně redukovat intenzitu využití území** v rozvojové lokalitě Me-1 (Technologický park Brno) v k. ú. Medlánky. Tato intenzita je pro dané území zcela neadekvátní a vytváří neúnosnou zátěž pro své okolí a celou městskou část Brno-Medlánky, kdy by mohlo jen díky této změně na malé části jejího území dojít ke zdvojnásobení obyvatel celé městské části. Současně požaduji stanovit jednoznačné limity maximální míry zastavění území a vyšší minimální podíl zeleně.

**Výšková úroveň zástavby:** V této souvislosti požaduji zejména redukovat navrhovanou výškovou úroveň tak, jak bylo dlouhodobě sledováno ve všech dokumentech v procesu přípravy nového územního plánu města (ve všech třech variantách konceptu i v původním návrhu), tedy tak, aby celá lokalita mezi spojnicí ulic Hudcovy a Purkyňovy a zámeckým parkem byly výškové úrovně zástavby 2 (pod rozvodnou 3) a lokalita mezi spojnicí ulic Hudcovy a Purkyňovy a stávající tramvajovou smyčkou, aby měla výškovou úroveň 3. Požaduji, aby v žádné části lokality Me-1 nebyla překročena výšková úroveň 3.

**Vymezení funkčních ploch:** Vymezení funkčních ploch požaduji tak, aby byl nadále sledován původní záměr obsažený ve všech třech variantách konceptu územního plánu, tedy dlouhodobě zamýšlené dobudování Technologického parku Brno až po spojnici ulic Hudcovy a Purkyňovy a zabráněno možnosti přeměnit celou lokalitu na rezidenční bydlení. Požaduji tedy v takto vymezené části lokality vrátit funkční plochy komerční vybavenosti „W“ s výškovou úrovní 3. Mezi spojnicí ulic Hudcovy a Purkyňovy vítám nově vymezenou plochu vybavenosti. Část pozemků nad touto plochou požaduji



3

vymezit pro budoucí polyfunkční využití s bydlením i občanskou vybaveností jako plochu C/v2. Plochu bezprostředně pod rozvodnou vymezit jako zeleň Z a zbývající plochu jako plochu bydlení B/r2, jak tomu bylo ve všech dosavadních dokumentech. Požadují zachování povinnosti zpracovat územní studii.

3

4

**Systémová podjatost:** Namítám systémovou podjatost v procesu přípravy nového územního plánu v lokalitě Me-1 Technologický park. Je to totiž město samotné, které vlastní bezprostředně nebo přes jím ovládané společnosti pozemky v této lokalitě. Intenzita využití území ve prospěch bydlení a výšková úroveň zástavby se měnila postupně s tím, jak město navýšilo svůj podíl ve společnosti Technologický park Brno a.s. a jak následně začalo zvažovat různé formy zcizení pozemků v této lokalitě za účelem sanování rozpočtu města. To se postupně projevilo v návrhu nového ÚP z roku 2020, kde byly změněny funkční plochy oproti všem variantám konceptu a v rozporu s Pokyny pro dopracování návrhu tak, aby bylo možné postavit více lukrativních bytových domů a pozemky tak více zhodnotit prodejem některému z developerů, a dále v upraveném návrhu ÚP, kde byly ze stejného důvodu dramaticky navýšeny výškové úrovně výstavby a opět tak zvýšena intenzita výtěžnosti území pro případ jeho zcizení. Provádět změny ÚP za účelem zvyšování hodnoty majetku města nebo sanování jeho rozpočtu je přitom zcela v rozporu se zákonem definovanými cíli a úkoly územního plánování. Je rovněž v rozporu s principem rovného zacházení.

4

5

**2. Návrhové plochy komunikací O-5 (komunikační propojení ulice Turistické a areálu bývalých kasáren v Řečkovicích) a O-6 (prodloužení ulice Purkyňovy do ulice Turistické)**

Rezerva pro tyto komunikace je zbytečná. Tyto komunikace nemají žádný potenciál dopravě v Medlánkách odlehčit, ale naopak do Medláněk přivedou novou tranzitní dopravu, která tudy nutně jezdit nemusí. Tím dojde ke zničení cenné rekreační lokality Medláneckého letiště a přírodní památky Medlánecké kopce. Rezerva pro tyto komunikace je navržena přes soukromé pozemky, přes zahrady a stávající biokoridor. Nejen že by zásadně znehodnotila území, ale je ve své podstatě nerealizovatelná.

5

6

**3. Procesní pochybení při tvorbě upraveného návrhu a zkrácení zákonných práv účastníků**

Mám za to, že v důsledku pochybení v procesu tvorby upraveného návrhu ÚP byla porušena má zákonná práva reálně svými námitkami a připomínkami ovlivnit výslednou podobu nového územního plánu. Upravený návrh totiž přinesl zcela nová, v původním návrhu nezahrnutá, řešení, jako např. v mé námitce/připomínce uvedené dramatické navýšení výškových úrovní v lokalitě Me-1 Technologický park a rezervu komunikace O-5. Tato nová řešení přitom nepožadovala žádná dotčená osoba ani dotčený státní orgán. Vyhovění mé námitce či připomínce proti takovému řešení obsaženému v upraveném návrhu by však bylo podstatnou úpravou s nutností nového, v tomto případě již třetího, veřejného projednání. S tím však město nepočítá. Procesním pochybením, spočívajícím ve skutečnosti, že byla do upraveného návrhu zapracována zcela nová řešení a regulace území bez možnosti dosáhnout v předpokládaném procesu přípravy nového ÚP města Brna reálně jejich přehodnocení na základě zákona uplatněných připomínek a námitek, došlo ke zkrácení mých zákonných práv, čímž došlo k obdobné situaci, kterou procesní právo zná jako „odnětí instance“.

7

7

V BRNĚ dne 20.6.2021

Podpis: 

\*nehodící se škrtněte

## **MMB/0342291/2021**

### **Námítka č.1**

#### **Výrok:**

Námítce se nevyhovuje.

#### **Odůvodnění:**

Podatel zásadně požaduje zredukovat intenzitu využití předmětné rozvojové lokality, a to formou nastavení limitů maximální míry zastavění a stanovením vyššího minimálního podílu zeleně.

De facto celá plocha předmětné rozvojové lokality je v platném ÚPmB vymezena jako plocha zastavitelná (vyjma menších ploch zeleně a veřejných prostranství). Zároveň je převážná část parcel vlastnictvím soukromých vlastníků (vyjma plochy V/a2, části ploch D/a3 a většiny veřejných prostranství). Není tudíž možné v návrhu ÚPmB vymezit větší nezastavěné plochy zeleně a tím snížit intenzitu využití území, jelikož v případě, že by došlo ke změně plochy stavební (viz platný ÚPmB) na plochu nestavební, tak hrozí náhrada škody za změnu využití území dle § 102 odst. 2 zákona č. 183/2006 Sb., o územním plánování a stavebním řádu.

Zároveň se v návrhu ÚPmB nevymezují ani menší plochy zeleně, tak jak jsou vymezeny v platném ÚPmB. Z důvodu zvoleného měřítka výkresů a podrobnosti ÚPmB byla pro návrh ÚP stanovena minimální velikost funkční plochy na 0,5 ha (pouze ve zvláštních případech na 0,2 ha) v souladu s ustanovením § 3 odst. 1 vyhlášky č. 501/2006 Sb. Návrh ÚPmB řeší zastoupení zeleně u funkčních ploch nastavením minimálního zastoupení zeleně, které je u ploch B a C 30 % pro disponibilní pozemky stavebního záměru, u ploch W pak 20 % pro disponibilní pozemky stavebního záměru. Vzhledem k tomu, že se v blízkosti předmětné plochy nachází velké plochy krajinné i městské zeleně, tak zpracovatel nepovažuje za nutné tyto podíly navyšovat.

Věcná podstata způsobů vypořádání předmětného podání zůstává nadále relevantní, přestože návrh nového územního plánu města Brna prošel přepracováním s ohledem na Pokyny ZMB z roku 2022 a byl uveden do jednotného standardu ÚPD dle stavebního zákona a jeho prováděcích předpisů. Výše uvedené texty je tedy nutno chápat také ve smyslu těchto úprav.

### **Námítka č.2**

#### **Výrok:**

Námítce se vyhovuje částečně.

#### **Odůvodnění:**

Podatel požaduje, aby výšková úroveň zástavby v severní části předmětné lokality byla stanovena na úroveň 2 (v části pod rozvodnou úroveň 3) a ve zbývajících částech předmětné lokality, aby byla stanovena maximálně 3. výšková úroveň zástavby.

V severní části předmětné lokality bude pod rozvodnou zachována výšková úroveň 3. Ve zbylé části bude rozšířena plocha bydlení s výškovou úrovní 2. Podél pozemní komunikace spojující ulice Hudcova a Purkyňova však zůstane zachován úzký pás plochy smíšené obytné (C) s výškovou úrovní 3. Smyslem stanovení vyšší úrovně zástavby u této plochy je ochrana nižší rezidentní zástavby, která se nachází za ní, od potenciálně rušnější pozemní komunikace (odclonění negativních vlivů dopravy). Stanovování vyšší úrovně zástavby podél městských tříd a rušnějších pozemních komunikací je pravidlem v celém ÚPmB.

Ve zbývajících částech předmětné lokality bude u ploch smíšených obytných zachována výšková úroveň zástavby 5. Snížení výškové úrovně zástavby dle požadavků podatele není z městotvorného hlediska možné. Zintenzivnění využití předmětné plochy je krok, v jehož důsledku by mělo dojít k omezení suburbanizace, což je jeden z hlavních cílů nového ÚPmB. U ostatních ploch je zachována výšková úroveň zástavby 3.

Věcná podstata způsobů vypořádání předmětného podání zůstává nadále relevantní, přestože návrh nového územního plánu města Brna prošel přepracováním s ohledem na Pokyny ZMB z roku 2022 a byl uveden do jednotného standardu ÚPD dle stavebního zákona a jeho prováděcích předpisů. Výše uvedené texty je tedy nutno chápat také ve smyslu těchto úprav.

Vyhodnocení se doplňuje o následující:

Předmětná lokalita je součástí zpracovávané Územní studie Technologický park (KAM, p.o.), která mimo jiné prověřila a zpodrobnila využití funkčních ploch, zpřesnila prostorové regulativy, upřesnila systém dopravní infrastruktury a definovala obslužnost jednotlivých ploch. Tato ÚS nahradí územním plánem dříve předepsanou ÚS 08-Technologický park. V rámci řešení této ÚS došlo ke změně návrhu využití území - přehodnocení intenzity využití – pro celou rozvojovou lokalitu Me-1 byla jako maximální výšková hladina vyhodnocena hladina 4 (9-22 m).

### **Námítka č.3**

#### **Výrok:**

Námítce se vyhovuje částečně.

#### **Odůvodnění:**

Podatel požaduje, aby byl v předmětné rozvojové lokalitě zachován původní záměr dobudování Technologického parku Brno a tím bylo zabráněno možnosti přeměnit celou lokalitu na rezidenční bydlení. Podatel tedy požaduje na předmětných plochách nastavit funkční plochy komerční vybavenosti (W) s výškovou úrovní 3. Dále podatel požaduje v severní části rozvojové lokality změnit vymezení plochy na C/v2, plochy městské zeleně (Z) a plochy bydlení B/r2. Podatel taktéž požaduje zachování povinnosti zpracovat pro předmětnou lokalitu územní studii.

Zpracovatel prověřil nutnost doplnit v rámci předmětné lokality plochy komerční vybavenosti (W) v návaznosti na realizované areály při ulici Purkyňova. Dle jeho posouzení není v lokalitě nutné vymezovat další plochy W (vyjma ploch v jihozápadní a severozápadní části předmětné lokality, které doplňují souvislý pás ploch komerční vybavenosti a byl u nich ponechám způsob využití W a nově vymezené plochy W v severní části – viz níže). Přeměnou původně plánovaných ploch W na plochy smíšené obytné (C) je reagováno na deficitní funkci bydlení, což je jeden z hlavních problémů současné doby. Zvýšení možnosti stavět objekty pro bydlení, resp. pro smíšenou funkci, je základním požadavkem města a jde o jednu z hlavních úloh územního plánu. Předmětná lokalita přirozeně propojuje městské části Královo Pole a Medlánky v oblasti Technologického parku, který dle návrhu ÚPmB doplní o rezidenční využití v kombinaci s občanskou vybaveností a službami a tím zajistí chybějící mísení funkcí v území.

Severní část předmětné rozvojové lokality bude částečně upravena, nikoliv však zcela dle požadavků podatele. Část plochy občanské vybavenosti bude zachována dle aktuálního návrhu ÚPmB. Ve střední části dojde k rozšíření plochy bydlení na úkor plochy smíšené obytné. Část plochy bezprostředně pod rozvodnou bude změněna z plochy C/v3 na plochu W/v3. Tato plocha bude mít za úkol odclonit případné negativní působení technického zařízení na plochy bydlení. Z toho důvodu není možné v této části vymezit plochy městské zeleně (Z), jak požaduje podatel.

Věcná podstata způsobů vypořádání předmětného podání zůstává nadále relevantní, přestože návrh nového územního plánu města Brna prošel přepracováním s ohledem na Pokyny ZMB z roku 2022 a byl uveden do jednotného standardu ÚPD dle stavebního zákona a jeho prováděcích předpisů. Výše uvedené texty je tedy nutno chápat také ve smyslu těchto úprav.

Vyhodnocení se doplňuje o následující:

Předmětná lokalita je součástí zpracovávané Územní studie Technologický park (KAM, p.o.), která mimo jiné prověří doplnění komerční vybavenosti v jižní a severní části lokality v návaznosti na realizované areály při ulici Purkyňově, doplnění bydlení v návaznosti

*na zástavbu bydlení v Medláncích v ul. Za Parkem, vymezení veřejného prostranství a prověření jeho charakteru, potřebu umístění občanského vybavení, možnost umístění mateřské školy, prověří vnitřní komunikační síť, vymezení pozemků pro obslužné komunikace s ohledem na jejich návaznost na stávající zástavbu, navrhne další dopravní napojení na stávající komunikace, řešení pěší průchodnosti lokalitou i k okolním plochám zeleně, napojení rozšířené vozovny a začlenění prodloužené tramvajové tratě včetně způsobu křížení s ostatní dopravou a řešením smyčky, návrh krajinné zeleně jako přechodu mezi Medláneckým kopcem a zástavbou a také napojení na technickou infrastrukturu. Tato ÚS nahradí územním plánem dříve předepsanou ÚS 08-Technologický park.*

#### **Námítka č.4**

##### **Výrok:**

*Námítce se nevyhovuje.*

##### **Odůvodnění:**

*Proces tvorby územního plánu obce není řízením, v němž by bylo možno namítat podobné procesní skutečnosti. Otázku případných tvrzených zásahů samosprávy do podoby Návrhu územního plánu není možno řešit, rozhodovat či v rámci námítky podjatosti procesovat v rámci projednání věcného řešení.*

*Věcná podstata způsobů vypořádání předmětného podání zůstává nadále relevantní, přestože návrh nového územního plánu města Brna prošel přepracováním s ohledem na Pokyny ZMB z roku 2022 a byl uveden do jednotného standardu ÚPD dle stavebního zákona a jeho prováděcích předpisů. Výše uvedené texty je tedy nutno chápat také ve smyslu těchto úprav.*

#### **Námítka č.5**

#### **Námítka č.6**

##### **Výrok:**

*Námítce se nevyhovuje.*

##### **Odůvodnění:**

*V rámci podání je vysloven požadavek na vypuštění návrhových ploch komunikací O-5 a O-6 z důvodu zbytečnosti, přivedení tranzitní dopravy do území, narušení přírodního zázemí v k.ú. Medlánců a je konstatováno, že je komunikace nerealizovatelná.*

*Koridory ploch dopravní infrastruktury D nejsou v namítaném území navrženy.*

*Návrh pro opakované veřejné projednání byl upraven v souvislosti s nesouhlasem vedení trasy záměru R/1 především na medláneckém katastru s ohledem na problematické propojení na ulici V Újezdech. Současně byla prověřena trasa vedoucí ve vzdálenější poloze od stávající zástavby a mimo území volnočasových aktivit v okolí Medláneckého potoka.*

*Vzhledem k nesouhlasu s původním vedením koridoru územní rezervy O-5 centrem Medlánek byla následně naznačena možnost změny jejího trasování. Tuto úpravu však z časových důvodů nebylo možné prověřit v potřebné podrobnosti a s podrobnějším vyhodnocením dopadů a vlivů na území.*

*Aby bylo možné podrobněji prověřit toto území jednak z hlediska koncepce dopravy (Odboru dopravy MMB) a z hlediska územních dopadů (Odboru územního plánování a rozvoje MMB), bylo rozhodnuto z pozice pořizovatele o jejich vymezení.*

*Z tohoto důvodu je v území územní rezerva O-6 ponechána beze změny a územní rezerva O-5 je upravena do koridoru v návaznosti od územní rezervy O-6 po propojení se záměrem R/1.*

*Po zpracování podrobnějších prověřovacích studií budou vyhodnoceny dopady do území a až následně na základě doporučení bude rozhodnuto o těchto územních rezervách. Tedy v tuto chvíli je předčasné předjímat výsledky prověření.*

*Z územního hlediska se nejedná o návrhy konkrétních záměrů komunikací, ale o prvky, které budou ve větší podrobnosti teprve prověřeny a následně až rozhodnuto o jejich případné aktivitaci.*

*Území dotčené překryvným koridorem územních rezerv je možné využívat dle současného využití nebo v souladu s podmínkami využití území plochy s rozdílným způsobem využití. Využití území pod koridory územních rezerv O-5 a O-6 je ponecháno z větší části obdobné jako v současném územním plánu, tedy v plochách s rozdílným způsobem využití: plochy zahrádek I, plochy zemědělské A nebo plochy krajinné zeleně K.  
Z výše uvedených důvodů nelze požadavky v současné době zohlednit.*

*Věcná podstata způsobů vypořádání předmětného podání zůstává nadále relevantní, přestože návrh nového územního plánu města Brna prošel přepracováním s ohledem na Pokyny ZMB z roku 2022 a byl uveden do jednotného standardu ÚPD dle stavebního zákona a jeho prováděcích předpisů. Výše uvedené texty je tedy nutno chápat také ve smyslu těchto úprav.*

### **Námítka č.7**

#### **Výrok:**

*Námítce se nevyhovuje.*

#### **Odůvodnění:**

*Pořizovatel se neztotožňuje s tvrzením podatele, že došlo k procesnímu pochybení v rámci procesu tvorby nového územního plánu tím, že byl na základě výsledků vyhodnocení předešlého veřejného projednání zpracován upravený Návrh. Stavební zákon výslovně předpokládá, že může být návrh územního plánu upraven, podstatně či nepodstatně, a jedná se tak o zcela legální a legitimní postup.*

*Současně není nijak podateli znemožněno uplatnit proti upravenému návrhu územního plánu svou připomínku či námítku.*

*Rovněž tak je chybným předpokladem podatele tvrzení, že jím uplatněné námítky či připomínky jsou v zásadě "bezcestné", protože město "nepočítá" s dalším projednáním.*

*Postoj města je sice v procesu tvorby územního plánu důležitý, ale vyhodnocení výsledků veřejných projednání zpracovává úřad územního plánování ve spolupráci s určeným zastupitelem a je na pořizovateli, aby po vyhodnocení správně určil další procesní postup; toto rozhodnutí nespadá do výlučné pravomoci samosprávných orgánů obce, a proto nelze podatelova tvrzení považovat za právně relevantní.*

*Jeho možnost vstoupit aktivně do procesu přípravy nového územního plánu nebyla nijak omezena a uplatněním své námítky to dokazuje; rovněž je nutné upozornit, že samotné uplatnění podání ještě nezakládá automatický nárok na to, že musí být námítce vyhověno - tím by byl popřen naopak proces vyhodnocení podání.*

*Chybnost závěrů podatele lze dokladovat tím, že úřad územního plánování na základě vyhodnocení výsledků opakovaného veřejného projednání zajistil úpravu Návrhu nového územního plánu města Brna a oznámil konání dalšího opakovaného veřejného projednání.*

*Věcná podstata způsobů vypořádání předmětného podání zůstává nadále relevantní, přestože návrh nového územního plánu města Brna prošel přepracováním s ohledem na Pokyny ZMB z roku 2022 a byl uveden do jednotného standardu ÚPD dle stavebního zákona a jeho prováděcích předpisů. Výše uvedené texty je tedy nutno chápat také ve smyslu těchto úprav.*

Doslo dne 29.06.2021

Č.j. MMB: 034/2296

**NÁMITKA / PŘIPOMÍNKA**

NÁZEV PROJEDNÁVANÉ ÚPD

UPRAVENÝ NÁVRH NOVÉHO ÚPmB  
opakované veřejné projednání

Identifikační údaje podatele

Fyzická osoba/právnícká osoba

Statutární město Brno  
Doručeno: 29.06.2021  
MMB/0342296/2021  
listy: 1 přílohy:  
druh: li/sv:



Jméno, příjmení /  
Název společnosti

Datum narození/  
Identifikační číslo

Trvalé bydliště/  
sídlo

E-mail:

tel. č.

Jsem občan města Brna

Nejsem vlastníkem pozemku/ů nebo stavby v ploše dotčené navrhovanou změnou

katastrální území Líšeň parc. č. 4531, 4534, 4535, 4538, 4539/1

Upřesnění obsahu námítky/připomínky (území, ke kterému se vztahuje námítka/připomínka)

Městská část

Líšeň

Katastrální území

Líšeň

Parcelní čísla pozemků (adresa,  
doplňující popis lokality)

4531, 4534, 4535, 4538, 4539/1, 7495/1

Rozvojová lokalita  
(např. Be-1 apod.)

-

Text námítky/připomínky včetně ZDŮVODNĚNÍ

K podání jsou přiloženy přílohy:

počet příloh..... celkový počet stran všech příloh.....

DŮVOJY PRO ZAŠTAVĚNÍ PŘEDMĚTNÝCH POZEMKŮ BÝVÝMI  
DOMEK.  
PŘEDEVŠÍM DOJE K LIKVIDACI BELENE PLOCHY A PŘÍRODNÍHO  
JĚTSKÉHO HRÁŠTĚ A PÁRKU.  
PŘI ABSENCI BELENE PLOCHY BUDE DOCHA ZET K JAKŠÍMU  
PŘEHŘÍVÁNÍ MĚSTSKÝCH PLOCH. SRAŽKOVÁ VODA ZE ZAŠTAVĚNÉ  
ČÁSTI BUDE ODVEZENA DO KANALIZACE A ZVÍŠÍ SE TÍH  
DEFICIT PODZEMNÍ VODY V TĚTO OBLASTI.  
ZAHLAŠTĚNÍM DOPRAVY DOJE JIŽ K TAK VYSOKÉ ZÁTĚŽI  
KVALITY OVZDUŠÍ (ZVÍŠÍ SE SMOG), ZNEČIŠTĚNÍ ODKVÍČK  
PLOCH

V

BLAŽE

dne

24.6.2021

Podpis: .....

## **MMB/0342296/2021**

### **Námítka**

#### **Výrok:**

*Námítce se nevyhovuje.*

#### **Odůvodnění:**

*Návrh územního plánu je oproti stávajícímu ÚPmB v menším (méně podrobném) měřítku. V rámci této skutečnosti byly mnohé plochy, dnes vyznačené samostatně, agregovány. Tedy nejsou ve výkresové části vyznačeny, ale byly začleněny pod přilehlé plochy, aby při dané míře podrobnosti byla zajištěna seznatelnost ploch. Vymezovány byly plochy zeleně celoměstského významu. Jedná se zejména o plochy o rozloze nad 2 000 m<sup>2</sup>. Zvolená velikost ploch odpovídá § 3 odst. 1 vyhlášky 501/2006 Sb. Předmětná plocha toto kritérium nesplňuje a slouží zejména pro místní obyvatele přilehlých ploch bydlení. Na základě veřejného projednání bylo přistoupeno k vyznačení dalších významných ploch zeleně v upraveném návrhu. K předmětné ploše zeleně však nebyla v rámci veřejného projednání podána žádná námítka ani připomínka. Předmětná zeleň také není významnou zelení ve smyslu obecně závazné vyhlášky SmB 15/2007. Pozemky, na kterých je zeleň umístěna jsou ve vlastnictví města a zachování zeleně je tak samosprávnou záležitostí města. S ohledem na uvedené okolnosti se námítce nevyhovuje.*

*Věcná podstata způsobů vypořádání předmětného podání zůstává nadále relevantní, přestože návrh nového územního plánu města Brna prošel přepracováním s ohledem na Pokyny ZMB z roku 2022 a byl uveden do jednotného standardu ÚPD dle stavebního zákona a jeho prováděcích předpisů. Výše uvedené texty je tedy nutno chápat také ve smyslu těchto úprav.*

2602

MAGISTRÁT MĚSTA BRNA  
Odbor územního plánování a rozvoje  
Došlo: 30 -06- 2021  
Č.j. MMB: 034 22 99  
Příl.: .....

MAGISTRÁT MĚSTA BRNA, Odbor územního plánování a rozvoje, Kounicova 67, 601 67 Brno

### NÁMITKA / PŘIPOMÍNKA

UPRAVENÝ NÁVRH NOVÉHO ÚPmB – opakované veřejné projednání

Identifikační údaje podatele – Fyzická osoba/právnícká osoba

Jméno, příjmení /	[Redacted]
Název společnosti	
Datum narození/	
Identifikační číslo	
Trvalé bydliště/ sídlo	

Statutární město Brno  
Doručeno: 29.06.2021  
MMB/0342299/2021

listy: 1 přílohy: .....



mmbies7d2f7220

E-mail:	tel. č. [Redacted]
---------	--------------------

Jsem – nejsem\*) občan města Brna

Jsem – nejsem\*) vlastníkem pozemku/ů nebo stavby/staveb v ploše dotčené navrhovanou změnou katastrální území *Medlánský* parcel. č. ... [Redacted] ...

#### Upřesnění obsahu námítky/připomínky (území, ke kterému se vztahuje námítka/připomínka)

Městská část a katastrální území	Medlánky
Označení lokality, rezervy	Me-1, O-5, O-6

#### Text námítky/připomínky včetně ZDŮVODNĚNÍ

#### 1. Rozvojová plocha Me-1 Technologický park

**1** Požaduji **zásadně redukovat intenzitu využití území** v rozvojové lokalitě Me-1 (Technologický park Brno) v k. ú. Medlánský. Tato intenzita je pro dané území zcela neadekvátní a vytváří neúnosnou zátěž pro své okolí a celou městskou část Brno-Medlánský, kdy by mohlo jen díky této změně na malé části jejího území dojít ke zdvojnásobení obyvatel celé městské části. Současně požaduji stanovit jednoznačné limity maximální míry zastavění území a vyšší minimální podíl zeleně. **1**

**2** **Výšková úroveň zástavby:** V této souvislosti požaduji zejména redukovat navrhovanou výškovou úroveň tak, jak bylo dlouhodobě sledováno ve všech dokumentech v procesu přípravy nového územního plánu města (ve všech třech variantách konceptu i v původním návrhu), tedy tak, aby celá lokalita mezi spojnicí ulic Hudcovy a Purkyňovy a zámeckým parkem byly výškové úrovně zástavby 2 (pod rozvodnou 3) a lokalita mezi spojnicí ulic Hudcovy a Purkyňovy a stávající tramvajovou smyčkou, aby měla výškovou úroveň 3. Požaduji, aby v žádné části lokality Me-1 nebyla překročena výšková úroveň 3. **2**

**3** **Vymezení funkčních ploch:** Vymezení funkčních ploch požaduji tak, aby byl nadále sledován původní záměr obsažený ve všech třech variantách konceptu územního plánu, tedy dlouhodobě zamýšlené dobudování Technologického parku Brno až po spojnicí ulic Hudcovy a Purkyňovy a zabráněno možnosti přeměnit celou lokalitu na rezidenční bydlení. Požaduji tedy v takto vymezené části lokality vrátit funkční plochy komerční vybavenosti „W“ s výškovou úrovní 3. Mezi spojnicí ulic Hudcovy a Purkyňovy vítám nově vymezenou plochu vybavenosti. Část pozemků nad touto plochou požaduji **3**



**3** vymezit pro budoucí polyfunkční využití s bydlením i občanskou vybaveností jako plochu C/v2. Plochu bezprostředně pod rozvodnou vymezit jako zeleň Z a zbývající plochu jako plochu bydlení B/r2, jak tomu bylo ve všech dosavadních dokumentech. Požadují zachování povinnosti zpracovat územní studii.

**3**

**Systémová podjatost:** Namítám systémovou podjatost v procesu přípravy nového územního plánu v lokalitě Me-1 Technologický park. Je to totiž město samotné, které vlastní bezprostředně nebo přes jím ovládané společnosti pozemky v této lokalitě. Intenzita využití území ve prospěch bydlení a výšková úroveň zástavby se měnila postupně s tím, jak město navýšilo svůj podíl ve společnosti Technologický park Brno a.s. a jak následně začalo zvažovat různé formy zcizení pozemků v této lokalitě za účelem sanování rozpočtu města. To se postupně projevilo v návrhu nového ÚP z roku 2020, kde byly změněny funkční plochy oproti všem variantám konceptu a v rozporu s Pokyny pro dopracování návrhu tak, aby bylo možné postavit více lukrativních bytových domů a pozemky tak více zhodnotit prodejem některému z developerů, a dále v upraveném návrhu ÚP, kde byly ze stejného důvodu dramaticky navýšeny výškové úrovně výstavby a opět tak zvýšena intenzita výtěžnosti území pro případ jeho zcizení. Provádět změny ÚP za účelem zvyšování hodnoty majetku města nebo sanování jeho rozpočtu je přitom zcela v rozporu se zákonem definovanými cíli a úkoly územního plánování. Je rovněž v rozporu s principem rovného zacházení.

**4**

**4**

**5** **2. Návrhové plochy komunikací O-5 (komunikační propojení ulice Turistické a areálu bývalých kasáren v Řečkovících) a O-6 (prodloužení ulice Purkyňovy do ulice Turistické)**

**5**

**6** Rezerva pro tyto komunikace je zbytečná. Tyto komunikace nemají žádný potenciál dopravy v Medlánkách odlehčit, ale naopak do Medláněk přivedou novou tranzitní dopravu, která tudy nutně jezdit nemusí. Tím dojde ke zničení cenné rekreační lokality Medláneckého letiště a přírodní památky Medlánecké kopce. Rezerva pro tyto komunikace je navržena přes soukromé pozemky, přes zahrady a stávající biokoridor. Nejen že by zásadně znehodnotila území, ale je ve své podstatě nerealizovatelná.

**6**

**7** **3. Procesní pochybení při tvorbě upraveného návrhu a zkrácení zákonných práv účastníků**

**7**

Mám za to, že v důsledku pochybení v procesu tvorby upraveného návrhu ÚP byla porušena má zákonná práva reálně svými námitkami a připomínkami ovlivnit výslednou podobu nového územního plánu. Upravený návrh totiž přinesl zcela nová, v původním návrhu nezahrnutá, řešení, jako např. v mé námitce/připomínce uvedené dramatické navýšení výškových úrovní v lokalitě Me-1 Technologický park a rezervu komunikace O-5. Tato nová řešení přitom nepožadovala žádná dotčená osoba ani dotčený státní orgán. Vyhovění mé námitce či připomínce proti takovému řešení obsaženému v upraveném návrhu by však bylo podstatnou úpravou s nutností nového, v tomto případě již třetího, veřejného projednání. S tím však město nepočítá. Procesním pochybením, spočívajícím ve skutečnosti, že byla do upraveného návrhu zapracována zcela nová řešení a regulace území bez možnosti dosáhnout v předpokládaném procesu přípravy nového ÚP města Brna reálně jejich přehodnocení na základě zákona uplatněných připomínek a námitek, došlo ke zkrácení mých zákonných práv, čímž došlo k obdobné situaci, kterou procesní právo zná jako „odnětí instance“.

v *Plzeň* dne *21.6.2021*

Podpis: 

## **MMB/0342299/2021**

### **Námítka č.1**

#### **Výrok:**

Námítce se nevyhovuje.

#### **Odůvodnění:**

Podatel zásadně požaduje zredukovat intenzitu využití předmětné rozvojové lokality, a to formou nastavení limitů maximální míry zastavění a stanovením vyššího minimálního podílu zeleně.

De facto celá plocha předmětné rozvojové lokality je v platném ÚPmB vymezena jako plocha zastavitelná (vyjma menších ploch zeleně a veřejných prostranství). Zároveň je převážná část parcel vlastnictvím soukromých vlastníků (vyjma plochy V/a2, části ploch D/a3 a většiny veřejných prostranství). Není tudíž možné v návrhu ÚPmB vymezit větší nezastavěné plochy zeleně a tím snížit intenzitu využití území, jelikož v případě, že by došlo ke změně plochy stavební (viz platný ÚPmB) na plochu nestavební, tak hrozí náhrada škody za změnu využití území dle § 102 odst. 2 zákona č. 183/2006 Sb., o územním plánování a stavebním řádu.

Zároveň se v návrhu ÚPmB nevymezují ani menší plochy zeleně, tak jak jsou vymezeny v platném ÚPmB. Z důvodu zvoleného měřítka výkresů a podrobnosti ÚPmB byla pro návrh ÚP stanovena minimální velikost funkční plochy na 0,5 ha (pouze ve zvláštních případech na 0,2 ha) v souladu s ustanovením § 3 odst. 1 vyhlášky č. 501/2006 Sb. Návrh ÚPmB řeší zastoupení zeleně u funkčních ploch nastavením minimálního zastoupení zeleně, které je u ploch B a C 30 % pro disponibilní pozemky stavebního záměru, u ploch W pak 20 % pro disponibilní pozemky stavebního záměru. Vzhledem k tomu, že se v blízkosti předmětné plochy nachází velké plochy krajinné i městské zeleně, tak zpracovatel nepovažuje za nutné tyto podíly navyšovat.

Věcná podstata způsobů vypořádání předmětného podání zůstává nadále relevantní, přestože návrh nového územního plánu města Brna prošel přepracováním s ohledem na Pokyny ZMB z roku 2022 a byl uveden do jednotného standardu ÚPD dle stavebního zákona a jeho prováděcích předpisů. Výše uvedené texty je tedy nutno chápat také ve smyslu těchto úprav.

### **Námítka č.2**

#### **Výrok:**

Námítce se vyhovuje částečně.

#### **Odůvodnění:**

Podatel požaduje, aby výšková úroveň zástavby v severní části předmětné lokality byla stanovena na úroveň 2 (v části pod rozvodnou úroveň 3) a ve zbývajících částech předmětné lokality, aby byla stanovena maximálně 3. výšková úroveň zástavby.

V severní části předmětné lokality bude pod rozvodnou zachována výšková úroveň 3. Ve zbylé části bude rozšířena plocha bydlení s výškovou úrovní 2. Podél pozemní komunikace spojující ulice Hudcova a Purkyňova však zůstane zachován úzký pás plochy smíšené obytné (C) s výškovou úrovní 3. Smyslem stanovení vyšší úrovně zástavby u této plochy je ochrana nižší rezidentní zástavby, která se nachází za ní, od potenciálně rušnější pozemní komunikace (odclonění negativních vlivů dopravy). Stanovování vyšší úrovně zástavby podél městských tříd a rušnějších pozemních komunikací je pravidlem v celém ÚPmB.

Ve zbývajících částech předmětné lokality bude u ploch smíšených obytných zachována výšková úroveň zástavby 5. Snížení výškové úrovně zástavby dle požadavků podatele není z městotvorného hlediska možné. Zintenzivnění využití předmětné plochy je krok, v jehož důsledku by mělo dojít k omezení suburbanizace, což je jeden z hlavních cílů nového ÚPmB. U ostatních ploch je zachována výšková úroveň zástavby 3.

Věcná podstata způsobů vypořádání předmětného podání zůstává nadále relevantní, přestože návrh nového územního plánu města Brna prošel přepracováním s ohledem na Pokyny ZMB z roku 2022 a byl uveden do jednotného standardu ÚPD dle stavebního zákona a jeho prováděcích předpisů. Výše uvedené texty je tedy nutno chápat také ve smyslu těchto úprav.

Vyhodnocení se doplňuje o následující:

Předmětná lokalita je součástí zpracovávané Územní studie Technologický park (KAM, p.o.), která mimo jiné prověřila a zpodrobnila využití funkčních ploch, zpřesnila prostorové regulativy, upřesnila systém dopravní infrastruktury a definovala obslužnost jednotlivých ploch. Tato ÚS nahradí územním plánem dříve předepsanou ÚS 08-Technologický park. V rámci řešení této ÚS došlo ke změně návrhu využití území - přehodnocení intenzity využití – pro celou rozvojovou lokalitu Me-1 byla jako maximální výšková hladina vyhodnocena hladina 4 (9-22 m).

### **Námítka č.3**

#### **Výrok:**

Námítce se vyhovuje částečně.

#### **Odůvodnění:**

Podatel požaduje, aby byl v předmětné rozvojové lokalitě zachován původní záměr dobudování Technologického parku Brno a tím bylo zabráněno možnosti přeměnit celou lokalitu na rezidenční bydlení. Podatel tedy požaduje na předmětných plochách nastavit funkční plochy komerční vybavenosti (W) s výškovou úrovní 3. Dále podatel požaduje v severní části rozvojové lokality změnit vymezení plochy na C/v2, plochy městské zeleně (Z) a plochy bydlení B/r2. Podatel taktéž požaduje zachování povinnosti zpracovat pro předmětnou lokalitu územní studii.

Zpracovatel prověřil nutnost doplnit v rámci předmětné lokality plochy komerční vybavenosti (W) v návaznosti na realizované areály při ulici Purkyňova. Dle jeho posouzení není v lokalitě nutné vymezovat další plochy W (vyjma ploch v jihozápadní a severozápadní části předmětné lokality, které doplňují souvislý pás ploch komerční vybavenosti a byl u nich ponechám způsob využití W a nově vymezené plochy W v severní části – viz níže). Přeměnou původně plánovaných ploch W na plochy smíšené obytné (C) je reagováno na deficitní funkci bydlení, což je jeden z hlavních problémů současné doby. Zvýšení možnosti stavět objekty pro bydlení, resp. pro smíšenou funkci, je základním požadavkem města a jde o jednu z hlavních úloh územního plánu. Předmětná lokalita přirozeně propojuje městské části Královo Pole a Medlánky v oblasti Technologického parku, který dle návrhu ÚPmB doplní o rezidenční využití v kombinaci s občanskou vybaveností a službami a tím zajistí chybějící mísení funkcí v území.

Severní část předmětné rozvojové lokality bude částečně upravena, nikoliv však zcela dle požadavků podatele. Část plochy občanské vybavenosti bude zachována dle aktuálního návrhu ÚPmB. Ve střední části dojde k rozšíření plochy bydlení na úkor plochy smíšené obytné. Část plochy bezprostředně pod rozvodnou bude změněna z plochy C/v3 na plochu W/v3. Tato plocha bude mít za úkol odclonit případné negativní působení technického zařízení na plochy bydlení. Z toho důvodu není možné v této části vymezit plochy městské zeleně (Z), jak požaduje podatel.

Věcná podstata způsobů vypořádání předmětného podání zůstává nadále relevantní, přestože návrh nového územního plánu města Brna prošel přepracováním s ohledem na Pokyny ZMB z roku 2022 a byl uveden do jednotného standardu ÚPD dle stavebního zákona a jeho prováděcích předpisů. Výše uvedené texty je tedy nutno chápat také ve smyslu těchto úprav.

Vyhodnocení se doplňuje o následující:

Předmětná lokalita je součástí zpracovávané Územní studie Technologický park (KAM, p.o.), která mimo jiné prověří doplnění komerční vybavenosti v jižní a severní části lokality v návaznosti na realizované areály při ulici Purkyňově, doplnění bydlení v návaznosti

*na zástavbu bydlení v Medláncích v ul. Za Parkem, vymezení veřejného prostranství a prověření jeho charakteru, potřebu umístění občanského vybavení, možnost umístění mateřské školy, prověří vnitřní komunikační síť, vymezení pozemků pro obslužné komunikace s ohledem na jejich návaznost na stávající zástavbu, navrhne další dopravní napojení na stávající komunikace, řešení pěší průchodnosti lokalitou i k okolním plochám zeleně, napojení rozšířené vozovny a začlenění prodloužené tramvajové tratě včetně způsobu křížení s ostatní dopravou a řešením smyčky, návrh krajinné zeleně jako přechodu mezi Medláneckým kopcem a zástavbou a také napojení na technickou infrastrukturu. Tato ÚS nahradí územním plánem dříve předepsanou ÚS 08-Technologický park.*

#### **Námítka č.4**

##### **Výrok:**

*Námítce se nevyhovuje.*

##### **Odůvodnění:**

*Proces tvorby územního plánu obce není řízením, v němž by bylo možno namítat podobné procesní skutečnosti. Otázku případných tvrzených zásahů samosprávy do podoby Návrhu územního plánu není možno řešit, rozhodovat či v rámci námítky podjatosti procesovat v rámci projednání věcného řešení.*

*Věcná podstata způsobů vypořádání předmětného podání zůstává nadále relevantní, přestože návrh nového územního plánu města Brna prošel přepracováním s ohledem na Pokyny ZMB z roku 2022 a byl uveden do jednotného standardu ÚPD dle stavebního zákona a jeho prováděcích předpisů. Výše uvedené texty je tedy nutno chápat také ve smyslu těchto úprav.*

#### **Námítka č.5**

#### **Námítka č.6**

##### **Výrok:**

*Námítce se nevyhovuje.*

##### **Odůvodnění:**

*V rámci podání je vysloven požadavek na vypuštění návrhových ploch komunikací O-5 a O-6 z důvodu zbytečnosti, přivedení tranzitní dopravy do území, narušení přírodního zázemí v k.ú. Medlánců a je konstatováno, že je komunikace nerealizovatelná.*

*Koridory ploch dopravní infrastruktury D nejsou v namítaném území navrženy.*

*Návrh pro opakované veřejné projednání byl upraven v souvislosti s nesouhlasem vedení trasy záměru R/1 především na medláneckém katastru s ohledem na problematické propojení na ulici V Újezdech. Současně byla prověřena trasa vedoucí ve vzdálenější poloze od stávající zástavby a mimo území volnočasových aktivit v okolí Medláneckého potoka.*

*Vzhledem k nesouhlasu s původním vedením koridoru územní rezervy O-5 centrem Medlánek byla následně naznačena možnost změny jejího trasování. Tuto úpravu však z časových důvodů nebylo možné prověřit v potřebné podrobnosti a s podrobnějším vyhodnocením dopadů a vlivů na území.*

*Aby bylo možné podrobněji prověřit toto území jednak z hlediska koncepce dopravy (Odboru dopravy MMB) a z hlediska územních dopadů (Odboru územního plánování a rozvoje MMB), bylo rozhodnuto z pozice pořizovatele o jejich vymezení.*

*Z tohoto důvodu je v území územní rezerva O-6 ponechána beze změny a územní rezerva O-5 je upravena do koridoru v návaznosti od územní rezervy O-6 po propojení se záměrem R/1.*

*Po zpracování podrobnějších prověřovacích studií budou vyhodnoceny dopady do území a až následně na základě doporučení bude rozhodnuto o těchto územních rezervách. Tedy v tuto chvíli je předčasné předjímat výsledky prověření.*

*Z územního hlediska se nejedná o návrhy konkrétních záměrů komunikací, ale o prvky, které budou ve větší podrobnosti teprve prověřeny a následně až rozhodnuto o jejich případné aktivitaci.*

*Území dotčené překryvným koridorem územních rezerv je možné využívat dle současného využití nebo v souladu s podmínkami využití území plochy s rozdílným způsobem využití. Využití území pod koridory územních rezerv O-5 a O-6 je ponecháno z větší části obdobné jako v současném územním plánu, tedy v plochách s rozdílným způsobem využití: plochy zahrádek I, plochy zemědělské A nebo plochy krajinné zeleně K. Z výše uvedených důvodů nelze požadavky v současné době zohlednit.*

*Věcná podstata způsobů vypořádání předmětného podání zůstává nadále relevantní, přestože návrh nového územního plánu města Brna prošel přepracováním s ohledem na Pokyny ZMB z roku 2022 a byl uveden do jednotného standardu ÚPD dle stavebního zákona a jeho prováděcích předpisů. Výše uvedené texty je tedy nutno chápat také ve smyslu těchto úprav.*

### **Námítka č.7**

#### **Výrok:**

*Námítce se nevyhovuje.*

#### **Odůvodnění:**

*Pořizovatel se neztotožňuje s tvrzením podatele, že došlo k procesnímu pochybení v rámci procesu tvorby nového územního plánu tím, že byl na základě výsledků vyhodnocení předešlého veřejného projednání zpracován upravený Návrh. Stavební zákon výslovně předpokládá, že může být návrh územního plánu upraven, podstatně či nepodstatně, a jedná se tak o zcela legální a legitimní postup.*

*Současně není nijak podateli znemožněno uplatnit proti upravenému návrhu územního plánu svou připomínku či námítku.*

*Rovněž tak je chybným předpokladem podatele tvrzení, že jím uplatněné námítky či připomínky jsou v zásadě "bezcné", protože město "nepočítá" s dalším projednáním.*

*Postoj města je sice v procesu tvorby územního plánu důležitý, ale vyhodnocení výsledků veřejných projednání zpracovává úřad územního plánování ve spolupráci s určeným zastupitelem a je na pořizovateli, aby po vyhodnocení správně určil další procesní postup; toto rozhodnutí nespadá do výlučné pravomoci samosprávných orgánů obce, a proto nelze podatelova tvrzení považovat za právně relevantní.*

*Jeho možnost vstoupit aktivně do procesu přípravy nového územního plánu nebyla nijak omezena a uplatněním své námítky to dokazuje; rovněž je nutné upozornit, že samotné uplatnění podání ještě nezakládá automatický nárok na to, že musí být námítce vyhověno - tím by byl popřen naopak proces vyhodnocení podání.*

*Chybnost závěrů podatele lze dokladovat tím, že úřad územního plánování na základě vyhodnocení výsledků opakovaného veřejného projednání zajistil úpravu Návrhu nového územního plánu města Brna a oznámil konání dalšího opakovaného veřejného projednání.*

*Věcná podstata způsobů vypořádání předmětného podání zůstává nadále relevantní, přestože návrh nového územního plánu města Brna prošel přepracováním s ohledem na Pokyny ZMB z roku 2022 a byl uveden do jednotného standardu ÚPD dle stavebního zákona a jeho prováděcích předpisů. Výše uvedené texty je tedy nutno chápat také ve smyslu těchto úprav.*

2607

MAGISTRÁT MĚSTA BRNA  
Odbor územního plánování a rozvoje  
Došlo: 30 -06- 2021  
Č.j. MMB: 0342305  
Příloha

MAGISTRÁT MĚSTA BRNA, Odbor územního plánování a rozvoje, Kounicova 67, 601 00 Brno

**NÁMITKA / PŘÍPOMÍNKA**

**UPRAVENÝ NÁVRH NOVÉHO ÚPmB – opakované veřejné projednání**

**Identifikační údaje podatele – Fyzická osoba/právnícká osoba**

Jméno, příjmení / Název společnosti	[REDACTED]	Statutární město Brno Doručeno: 29.06.2021 MMB/0342305/2021 listy: 1 přílohy: druh: 11/sv:
Datum narození/ Identifikační číslo	[REDACTED]	



Trvalé bydliště/ sídlo	[REDACTED]
---------------------------	------------

E-mail:	[REDACTED]
---------	------------

Jsem – ~~nejsem~~ občan města Brna

Jsem – ~~nejsem~~ vlastníkem pozemku/ů nebo stavby/stavěb u plošně dotčené navrhovanou změnou katastrální území **MEDLÁNKY** parcel. č. [REDACTED]

**Upřesnění obsahu námítky/přípomínky (území, ke kterému se vztahuje námítka/přípomínka)**

Městská část a katastrální území	Medlánky
Označení lokality, rezervy	Me-1, O-5, O-6

**Text námítky/přípomínky včetně ZDŮVODNĚNÍ**

**1. Rozvojová plocha Me-1 Technologický park**

**1** Požaduji **zásadně redukovat intenzitu využití území** v rozvojové lokalitě Me-1 (Technologický park Brno) v k. ú. Medlánky. Tato intenzita je pro dané území zcela neadekvátní a vytváří neúnosnou zátěž pro své okolí a celou městskou část Brno-Medlánky, kdy by mohlo jen díky této změně na malé části jejího území dojít ke zdvojnásobení obyvatel celé městské části. Současně požaduji stanovit jednoznačné limity maximální míry zastavění území a vyšší minimální podíl zeleně. **1**

**Výšková úroveň zástavby:** V této souvislosti požaduji zejména redukovat navrhovanou výškovou úroveň tak, jak bylo dlouhodobě sledováno ve všech dokumentech v procesu přípravy nového územního plánu města (ve všech třech variantách konceptu i v původním návrhu), tedy tak, aby celá lokalita mezi spojnicí ulic Hudcovy a Purkyňovy a zámeckým parkem byly výškové úrovně zástavby 2 (pod rozvodnou 3) a lokalita mezi spojnicí ulic Hudcovy a Purkyňovy a stávající tramvajovou smyčkou, aby měla výškovou úroveň 3. Požaduji, aby v žádné části lokality Me-1 nebyla překročena výšková úroveň 3. **2**

**Vymezení funkčních ploch:** Vymezení funkčních ploch požaduji tak, aby byl nadále sledován původní záměr obsažený ve všech třech variantách konceptu územního plánu, tedy dlouhodobě zamýšlené dobudování Technologického parku Brno až po spojnici ulic Hudcovy a Purkyňovy a zabráněno možnosti přeměnit celou lokalitu na rezidenční bydlení. Požaduji tedy v takto vymezené části lokality vrátit funkční plochy komerční vybavenosti „W“ s výškovou úrovní 3. Mezi spojnicí ulic Hudcovy a Purkyňovy vítám nově vymezenou plochu vybavenosti. Část pozemků nad touto plochou požaduji **3**

3 vymezit pro budoucí polyfunkční využití s bydlením i občanskou vybaveností jako plochu C/v2. Plochu bezprostředně pod rozvodnou vymezit jako zeleň Z a zbývající plochu jako plochu bydlení B/r2, jak tomu bylo ve všech dosavadních dokumentech. Požadují zachování povinnosti zpracovat územní studii.

3

4 **Systémová podjatost:** Namítám systémovou podjatost v procesu přípravy nového územního plánu v lokalitě Me-1 Technologický park. Je to totiž město samotné, které vlastní bezprostředně nebo přes jím ovládané společnosti pozemky v této lokalitě. Intenzita využití území ve prospěch bydlení a výšková úroveň zástavby se měnila postupně s tím, jak město navýšilo svůj podíl ve společnosti Technologický park Brno a.s. a jak následně začalo zvažovat různé formy zcizení pozemků v této lokalitě za účelem sanování rozpočtu města. To se postupně projevilo v návrhu nového ÚP z roku 2020, kde byly změněny funkční plochy oproti všem variantám konceptu a v rozporu s Pokyny pro dopracování návrhu tak, aby bylo možné postavit více lukrativních bytových domů a pozemky tak více zhodnotit prodejem některému z developerů, a dále v upraveném návrhu ÚP, kde byly ze stejného důvodu dramaticky navýšeny výškové úrovně výstavby a opět tak zvýšena intenzita výtěžnosti území pro případ jeho zcizení. Provádět změny ÚP za účelem zvyšování hodnoty majetku města nebo sanování jeho rozpočtu je přitom zcela v rozporu se zákonem definovanými cíli a úkoly územního plánování. Je rovněž v rozporu s principem rovného zacházení.

4

4

## 5 2. Návrhové plochy komunikací O-5 (komunikační propojení ulice Turistické a areálu bývalých kasáren v Řečkovících) a O-6 (prodloužení ulice Purkyňovy do ulice Turistické)

5

6 Rezerva pro tyto komunikace je zbytečná. Tyto komunikace nemají žádný potenciál dopravy v Medlánkách odlehčit, ale naopak do Medláněk přivedou novou tranzitní dopravu, která tudy nutně jezdit nemusí. Tím dojde ke zničení cenné rekreační lokality Medláneckého letiště a přírodní památky Medlánecké kopce. Rezerva pro tyto komunikace je navržena přes soukromé pozemky, přes zahrady a stávající biokoridor. Nejen že by zásadně znehodnotila území, ale je ve své podstatě nerealizovatelná.

6


6

## 7 3. Procesní pochybení při tvorbě upraveného návrhu a zkrácení zákonných práv účastníků

7

Mám za to, že v důsledku pochybení v procesu tvorby upraveného návrhu ÚP byla porušena má zákonná práva reálně svými námitkami a připomínkami ovlivnit výslednou podobu nového územního plánu. Upravený návrh totiž přinesl zcela nová, v původním návrhu nezahrnutá, řešení, jako např. v mé námitce/připomínce uvedené dramatické navýšení výškových úrovní v lokalitě Me-1 Technologický park a rezervu komunikace O-5. Tato nová řešení přitom nepožadovala žádná dotčená osoba ani dotčený státní orgán. Vyhovění mé námitce či připomínce proti takovému řešení obsaženému v upraveném návrhu by však bylo podstatnou úpravou s nutností nového, v tomto případě již třetího, veřejného projednání. S tím však město nepočítá. Procesním pochybením, spočívajícím ve skutečnosti, že byla do upraveného návrhu zapracována zcela nová řešení a regulace území bez možnosti dosáhnout v předpokládaném procesu přípravy nového ÚP města Brna reálně jejich přehodnocení na základě zákona uplatněných připomínek a námitek, došlo ke krácení mých zákonných práv, čímž došlo k obdobné situaci, kterou procesní právo zná jako „odnětí instance“.

v BRNĚ dne 20.6.2021

Podpis: 

## **MMB/0342305/2021**

### **Námítka č.1**

#### **Výrok:**

Námítce se nevyhovuje.

#### **Odůvodnění:**

Podatel zásadně požaduje zredukovat intenzitu využití předmětné rozvojové lokality, a to formou nastavení limitů maximální míry zastavění a stanovením vyššího minimálního podílu zeleně.

De facto celá plocha předmětné rozvojové lokality je v platném ÚPmB vymezena jako plocha zastavitelná (vyjma menších ploch zeleně a veřejných prostranství). Zároveň je převážná část parcel vlastnictvím soukromých vlastníků (vyjma plochy V/a2, části ploch D/a3 a většiny veřejných prostranství). Není tudíž možné v návrhu ÚPmB vymezit větší nezastavěné plochy zeleně a tím snížit intenzitu využití území, jelikož v případě, že by došlo ke změně plochy stavební (viz platný ÚPmB) na plochu nestavební, tak hrozí náhrada škody za změnu využití území dle § 102 odst. 2 zákona č. 183/2006 Sb., o územním plánování a stavebním řádu.

Zároveň se v návrhu ÚPmB nevymezují ani menší plochy zeleně, tak jak jsou vymezeny v platném ÚPmB. Z důvodu zvoleného měřítka výkresů a podrobnosti ÚPmB byla pro návrh ÚP stanovena minimální velikost funkční plochy na 0,5 ha (pouze ve zvláštních případech na 0,2 ha) v souladu s ustanovením § 3 odst. 1 vyhlášky č. 501/2006 Sb. Návrh ÚPmB řeší zastoupení zeleně u funkčních ploch nastavením minimálního zastoupení zeleně, které je u ploch B a C 30 % pro disponibilní pozemky stavebního záměru, u ploch W pak 20 % pro disponibilní pozemky stavebního záměru. Vzhledem k tomu, že se v blízkosti předmětné plochy nachází velké plochy krajinné i městské zeleně, tak zpracovatel nepovažuje za nutné tyto podíly navyšovat.

Věcná podstata způsobů vypořádání předmětného podání zůstává nadále relevantní, přestože návrh nového územního plánu města Brna prošel přepracováním s ohledem na Pokyny ZMB z roku 2022 a byl uveden do jednotného standardu ÚPD dle stavebního zákona a jeho prováděcích předpisů. Výše uvedené texty je tedy nutno chápat také ve smyslu těchto úprav.

### **Námítka č.2**

#### **Výrok:**

Námítce se vyhovuje částečně.

#### **Odůvodnění:**

Podatel požaduje, aby výšková úroveň zástavby v severní části předmětné lokality byla stanovena na úroveň 2 (v části pod rozvodnou úroveň 3) a ve zbývajících částech předmětné lokality, aby byla stanovena maximálně 3. výšková úroveň zástavby.

V severní části předmětné lokality bude pod rozvodnou zachována výšková úroveň 3. Ve zbylé části bude rozšířena plocha bydlení s výškovou úrovní 2. Podél pozemní komunikace spojující ulice Hudcova a Purkyňova však zůstane zachován úzký pás plochy smíšené obytné (C) s výškovou úrovní 3. Smyslem stanovení vyšší úrovně zástavby u této plochy je ochrana nižší rezidentní zástavby, která se nachází za ní, od potenciálně rušnější pozemní komunikace (odclonění negativních vlivů dopravy). Stanovování vyšší úrovně zástavby podél městských tříd a rušnějších pozemních komunikací je pravidlem v celém ÚPmB.

Ve zbývajících částech předmětné lokality bude u ploch smíšených obytných zachována výšková úroveň zástavby 5. Snížení výškové úrovně zástavby dle požadavků podatele není z městotvorného hlediska možné. Zintenzivnění využití předmětné plochy je krok, v jehož důsledku by mělo dojít k omezení suburbanizace, což je jeden z hlavních cílů nového ÚPmB. U ostatních ploch je zachována výšková úroveň zástavby 3.



Věcná podstata způsobů vypořádání předmětného podání zůstává nadále relevantní, přestože návrh nového územního plánu města Brna prošel přepracováním s ohledem na Pokyny ZMB z roku 2022 a byl uveden do jednotného standardu ÚPD dle stavebního zákona a jeho prováděcích předpisů. Výše uvedené texty je tedy nutno chápat také ve smyslu těchto úprav.

Vyhodnocení se doplňuje o následující:

Předmětná lokalita je součástí zpracovávané Územní studie Technologický park (KAM, p.o.), která mimo jiné prověřila a zpodrobnila využití funkčních ploch, zpřesnila prostorové regulativy, upřesnila systém dopravní infrastruktury a definovala obslužnost jednotlivých ploch. Tato ÚS nahradí územním plánem dříve předepsanou ÚS 08-Technologický park. V rámci řešení této ÚS došlo ke změně návrhu využití území - přehodnocení intenzity využití – pro celou rozvojovou lokalitu Me-1 byla jako maximální výšková hladina vyhodnocena hladina 4 (9-22 m).

### **Námítka č.3**

#### **Výrok:**

Námítce se vyhovuje částečně.

#### **Odůvodnění:**

Podatel požaduje, aby byl v předmětné rozvojové lokalitě zachován původní záměr dobudování Technologického parku Brno a tím bylo zabráněno možnosti přeměnit celou lokalitu na rezidenční bydlení. Podatel tedy požaduje na předmětných plochách nastavit funkční plochy komerční vybavenosti (W) s výškovou úrovní 3. Dále podatel požaduje v severní části rozvojové lokality změnit vymezení plochy na C/v2, plochy městské zeleně (Z) a plochy bydlení B/r2. Podatel taktéž požaduje zachování povinnosti zpracovat pro předmětnou lokalitu územní studii.

Zpracovatel prověřil nutnost doplnit v rámci předmětné lokality plochy komerční vybavenosti (W) v návaznosti na realizované areály při ulici Purkyňova. Dle jeho posouzení není v lokalitě nutné vymezovat další plochy W (vyjma ploch v jihozápadní a severozápadní části předmětné lokality, které doplňují souvislý pás ploch komerční vybavenosti a byl u nich ponechám způsob využití W a nově vymezené plochy W v severní části – viz níže). Přeměnou původně plánovaných ploch W na plochy smíšené obytné (C) je reagováno na deficitní funkci bydlení, což je jeden z hlavních problémů současné doby. Zvýšení možnosti stavět objekty pro bydlení, resp. pro smíšenou funkci, je základním požadavkem města a jde o jednu z hlavních úloh územního plánu. Předmětná lokalita přirozeně propojuje městské části Královo Pole a Medlánky v oblasti Technologického parku, který dle návrhu ÚPmB doplní o rezidenční využití v kombinaci s občanskou vybaveností a službami a tím zajistí chybějící mísení funkcí v území.

Severní část předmětné rozvojové lokality bude částečně upravena, nikoliv však zcela dle požadavků podatele. Část plochy občanské vybavenosti bude zachována dle aktuálního návrhu ÚPmB. Ve střední části dojde k rozšíření plochy bydlení na úkor plochy smíšené obytné. Část plochy bezprostředně pod rozvodnou bude změněna z plochy C/v3 na plochu W/v3. Tato plocha bude mít za úkol odclonit případné negativní působení technického zařízení na plochy bydlení. Z toho důvodu není možné v této části vymezit plochy městské zeleně (Z), jak požaduje podatel.

Věcná podstata způsobů vypořádání předmětného podání zůstává nadále relevantní, přestože návrh nového územního plánu města Brna prošel přepracováním s ohledem na Pokyny ZMB z roku 2022 a byl uveden do jednotného standardu ÚPD dle stavebního zákona a jeho prováděcích předpisů. Výše uvedené texty je tedy nutno chápat také ve smyslu těchto úprav.

Vyhodnocení se doplňuje o následující:

Předmětná lokalita je součástí zpracovávané Územní studie Technologický park (KAM, p.o.), která mimo jiné prověří doplnění komerční vybavenosti v jižní a severní části lokality v návaznosti na realizované areály při ulici Purkyňově, doplnění bydlení v návaznosti

*na zástavbu bydlení v Medláncích v ul. Za Parkem, vymezení veřejného prostranství a prověření jeho charakteru, potřebu umístění občanského vybavení, možnost umístění mateřské školy, prověří vnitřní komunikační síť, vymezení pozemků pro obslužné komunikace s ohledem na jejich návaznost na stávající zástavbu, navrhne další dopravní napojení na stávající komunikace, řešení pěší průchodnosti lokalitou i k okolním plochám zeleně, napojení rozšířené vozovny a začlenění prodloužené tramvajové tratě včetně způsobu křížení s ostatní dopravou a řešením smyčky, návrh krajinné zeleně jako přechodu mezi Medláneckým kopcem a zástavbou a také napojení na technickou infrastrukturu. Tato ÚS nahradí územním plánem dříve předepsanou ÚS 08-Technologický park.*

#### **Námítka č.4**

##### **Výrok:**

*Námítce se nevyhovuje.*

##### **Odůvodnění:**

*Proces tvorby územního plánu obce není řízením, v němž by bylo možno namítat podobné procesní skutečnosti. Otázku případných tvrzených zásahů samosprávy do podoby Návrhu územního plánu není možno řešit, rozhodovat či v rámci námítky podjatosti procesovat v rámci projednání věcného řešení.*

*Věcná podstata způsobů vypořádání předmětného podání zůstává nadále relevantní, přestože návrh nového územního plánu města Brna prošel přepracováním s ohledem na Pokyny ZMB z roku 2022 a byl uveden do jednotného standardu ÚPD dle stavebního zákona a jeho prováděcích předpisů. Výše uvedené texty je tedy nutno chápat také ve smyslu těchto úprav.*

#### **Námítka č.5**

#### **Námítka č.6**

##### **Výrok:**

*Námítce se nevyhovuje.*

##### **Odůvodnění:**

*V rámci podání je vysloven požadavek na vypuštění návrhových ploch komunikací O-5 a O-6 z důvodu zbytečnosti, přivedení tranzitní dopravy do území, narušení přírodního zázemí v k.ú. Medlánců a je konstatováno, že je komunikace nerealizovatelná.*

*Koridory ploch dopravní infrastruktury D nejsou v namítaném území navrženy.*

*Návrh pro opakované veřejné projednání byl upraven v souvislosti s nesouhlasem vedení trasy záměru R/1 především na medláneckém katastru s ohledem na problematické propojení na ulici V Újezdech. Současně byla prověřena trasa vedoucí ve vzdálenější poloze od stávající zástavby a mimo území volnočasových aktivit v okolí Medláneckého potoka.*

*Vzhledem k nesouhlasu s původním vedením koridoru územní rezervy O-5 centrem Medlánců byla následně naznačena možnost změny jejího trasování. Tuto úpravu však z časových důvodů nebylo možné prověřit v potřebné podrobnosti a s podrobnějším vyhodnocením dopadů a vlivů na území.*

*Aby bylo možné podrobněji prověřit toto území jednak z hlediska koncepce dopravy (Odboru dopravy MMB) a z hlediska územních dopadů (Odboru územního plánování a rozvoje MMB), bylo rozhodnuto z pozice pořizovatele o jejich vymezení.*

*Z tohoto důvodu je v území územní rezerva O-6 ponechána beze změny a územní rezerva O-5 je upravena do koridoru v návaznosti od územní rezervy O-6 po propojení se záměrem R/1.*

*Po zpracování podrobnějších prověřovacích studií budou vyhodnoceny dopady do území a až následně na základě doporučení bude rozhodnuto o těchto územních rezervách. Tedy v tuto chvíli je předčasné předjímat výsledky prověření.*

*Z územního hlediska se nejedná o návrhy konkrétních záměrů komunikací, ale o prvky, které budou ve větší podrobnosti teprve prověřeny a následně až rozhodnuto o jejich případné aktivitě.*

*Území dotčené překryvným koridorem územních rezerv je možné využívat dle současného využití nebo v souladu s podmínkami využití území plochy s rozdílným způsobem využití. Využití území pod koridory územních rezerv O-5 a O-6 je ponecháno z větší části obdobné jako v současném územním plánu, tedy v plochách s rozdílným způsobem využití: plochy zahrádek I, plochy zemědělské A nebo plochy krajinné zeleně K. Z výše uvedených důvodů nelze požadavky v současné době zohlednit.*

*Věcná podstata způsobů vypořádání předmětného podání zůstává nadále relevantní, přestože návrh nového územního plánu města Brna prošel přepracováním s ohledem na Pokyny ZMB z roku 2022 a byl uveden do jednotného standardu ÚPD dle stavebního zákona a jeho prováděcích předpisů. Výše uvedené texty je tedy nutno chápat také ve smyslu těchto úprav.*

### **Námítka č.7**

#### **Výrok:**

*Námítce se nevyhovuje.*

#### **Odůvodnění:**

*Pořizovatel se neztotožňuje s tvrzením podatele, že došlo k procesnímu pochybení v rámci procesu tvorby nového územního plánu tím, že byl na základě výsledků vyhodnocení předešlého veřejného projednání zpracován upravený Návrh. Stavební zákon výslovně předpokládá, že může být návrh územního plánu upraven, podstatně či nepodstatně, a jedná se tak o zcela legální a legitimní postup.*

*Současně není nijak podateli znemožněno uplatnit proti upravenému návrhu územního plánu svou připomínku či námítku.*

*Rovněž tak je chybným předpokladem podatele tvrzení, že jím uplatněné námítky či připomínky jsou v zásadě "bezcestné", protože město "nepočítá" s dalším projednáním.*

*Postoj města je sice v procesu tvorby územního plánu důležitý, ale vyhodnocení výsledků veřejných projednání zpracovává úřad územního plánování ve spolupráci s určeným zastupitelem a je na pořizovateli, aby po vyhodnocení správně určil další procesní postup; toto rozhodnutí nespadá do výlučné pravomoci samosprávných orgánů obce, a proto nelze podatelova tvrzení považovat za právně relevantní.*

*Jeho možnost vstoupit aktivně do procesu přípravy nového územního plánu nebyla nijak omezena a uplatněním své námítky to dokazuje; rovněž je nutné upozornit, že samotné uplatnění podání ještě nezakládá automatický nárok na to, že musí být námítce vyhověno - tím by byl popřen naopak proces vyhodnocení podání.*

*Chybnost závěrů podatele lze dokladovat tím, že úřad územního plánování na základě vyhodnocení výsledků opakovaného veřejného projednání zajistil úpravu Návrhu nového územního plánu města Brna a oznámil konání dalšího opakovaného veřejného projednání.*

*Věcná podstata způsobů vypořádání předmětného podání zůstává nadále relevantní, přestože návrh nového územního plánu města Brna prošel přepracováním s ohledem na Pokyny ZMB z roku 2022 a byl uveden do jednotného standardu ÚPD dle stavebního zákona a jeho prováděcích předpisů. Výše uvedené texty je tedy nutno chápat také ve smyslu těchto úprav.*

Dodané: 29-06-2021

Č.j. MMB: 0342306

NÁMITKA / PŘIPOMÍNKA

276

NÁZEV PROJEDNÁVANÉ ÚPD: UPRAVENÝ NÁVRH NOVÉHO ÚPmB  
opakované veřejné projednání

Identifikační údaje podatele

Statutární město Brno  
Doručeno: 29.06.2021  
MMB/0342306/2021  
Listy: 1 přílohy:  
druh: li/sv:



Jméno, příjmení /  
Název společnosti  
Datum narození/  
Identifikační číslo  
Trvalé bydliště/  
sídlo  
E-mail:



tel. č.

Jsem ~~nejsem~~<sup>\*</sup> občan města Brna  
Jsem ~~nejsem~~<sup>\*</sup> vlastníkem pozemku/ů nebo stavby v ploše dotčené navrhovanou změnou  
katastrální území BRNO-LIŠEŇ parc. č. 4531, 4534, 4535, 4538, 4539/1

Upřesnění obsahu námítky/připomínky (území, ke kterému se vztahuje námítka/připomínka)

Městská část: Brno - Lišeň

Katastrální území:

Parcelní čísla pozemků (adresa, doplňující popis lokality): 4531, 4534, 4535, 4538, 4539/1, 7495/1

Rozvojová lokalita (např. Be-1 apod.):

Text námítky/připomínky včetně ZDŮVODNĚNÍ

K podání jsou přiloženy přílohy:  
počet příloh..... celkový počet stran všech příloh.....

*Je tu po 20ti letech další pokus zastavět zelenou plochu ve značně výstavbou zasažené lokalitě LIŠEŇ. Vyšše uvedené parcely jsou na ploše, která slouží jako dětské hřiště a odpočinková zóna mezi domy. Tato nověká zelená plocha přirozeně odděluje rodinné domky od paneláků. Jsme zásadně proti, aby na vyšše uvedených parcelách probíhala v budoucnu jakákoliv výstavba.*

V BRNO dne 2.5.6.2021 Podpis:

\*nehodící se škrtněte

## **MMB/0342306/2021**

### **Námítka**

#### **Výrok:**

*Námítce se nevyhovuje.*

#### **Odůvodnění:**

*Návrh územního plánu je oproti stávajícímu ÚPmB v menším (méně podrobném) měřítku. V rámci této skutečnosti byly mnohé plochy, dnes vyznačené samostatně, agregovány. Tedy nejsou ve výkresové části vyznačeny, ale byly začleněny pod přilehlé plochy, aby při dané míře podrobnosti byla zajištěna seznatelnost ploch. Vymezovány byly plochy zeleně celoměstského významu. Jedná se zejména o plochy o rozloze nad 2 000 m<sup>2</sup>. Zvolená velikost ploch odpovídá § 3 odst. 1 vyhlášky 501/2006 Sb. Předmětná plocha toto kritérium nesplňuje a slouží zejména pro místní obyvatele přilehlých ploch bydlení. Na základě veřejného projednání bylo přistoupeno k vyznačení dalších významných ploch zeleně v upraveném návrhu. K předmětné ploše zeleně však nebyla v rámci veřejného projednání podána žádná námítka ani připomínka. Předmětná zeleň také není významnou zelení ve smyslu obecně závazné vyhlášky SmB 15/2007. Pozemky, na kterých je zeleň umístěna jsou ve vlastnictví města a zachování zeleně je tak samosprávnou záležitostí města. S ohledem na uvedené okolnosti se námítce nevyhovuje.*

*Věcná podstata způsobů vypořádání předmětného podání zůstává nadále relevantní, přestože návrh nového územního plánu města Brna prošel přepracováním s ohledem na Pokyny ZMB z roku 2022 a byl uveden do jednotného standardu ÚPD dle stavebního zákona a jeho prováděcích předpisů. Výše uvedené texty je tedy nutno chápat také ve smyslu těchto úprav.*

2782

MAGISTRÁT MĚSTA BRNA	
Odbor územního plánování a rozvoje	
Došlo:	30 -06- 2021
Č.j. MMB:	04.13.09
Příl:	

Odesílatel:

Jméno a příjmení: .. [redacted]

Bytem: [redacted]

Datum narození: ... [redacted]

V Brně dne ..... 25. 6. 2021 .....

Statutární město Brno  
 Doručeno: 29.06.2021  
 MMB/0342309/2021  
 listy: 1 přílohy:  
 druh: 11/sv:



**Příjemce:**

Statutární město Brno  
 Odbor územního plánování a rozvoje  
 Kounicova 946/67  
 602 00 Brno

**Nesouhlas se silnicí v okolí letiště Medlánky**

Vážení,  
 projevuji tímto svůj nesouhlas s tím, aby Územní plán města Brna umožnil výstavbu jakékoli nové silnice pro automobilovou dopravu v okolí letiště Medlánky.

Odůvodnění nesouhlasu (není povinné):

S pozdravem

Podpis: .. [redacted]

## **MMB/0342309/2021**

### **Námítka**

#### **Výrok:**

*Námítce se nevyhovuje.*

#### **Odůvodnění:**

*V rámci podání je vysloven nesouhlas s možností výstavby jakékoliv nové silnice pro automobilovou dopravu v okolí letiště Medláanky bez bližší specifikace.*

*Koridory ploch dopravní infrastruktury D nejsou v namítaném území navrženy.*

*Návrh pro opakované veřejné projednání byl upraven v souvislosti s nesouhlasem vedení trasy záměru R/1 především na medláneckém katastru s ohledem na problematiku propojení na ulici V Újezdech. Současně byla prověřena trasa vedoucí ve vzdálenější poloze od stávající zástavby a mimo území volnočasových aktivit v okolí Medláneckého potoka.*

*Vzhledem k nesouhlasu s původním vedením koridoru územní rezervy O-5 centrem Medlánek byla následně naznačena možnost změny jejího trasování. Tuto úpravu však z časových důvodů nebylo možné prověřit v potřebné podrobnosti a s podrobnějším vyhodnocením dopadů a vlivů na území.*

*Aby bylo možné podrobněji prověřit toto území jednak z hlediska koncepce dopravy (Odboru dopravy MMB) a z hlediska územních dopadů (Odboru územního plánování a rozvoje MMB), bylo rozhodnuto z pozice pořizovatele o jejich vymezení.*

*Z tohoto důvodu je v území územní rezerva O-6 ponechána beze změny a územní rezerva O-5 je upravena do koridoru v návaznosti od územní rezervy O-6 po propojení se záměrem R/1.*

*Po zpracování podrobnějších prověřovacích studií budou vyhodnoceny dopady do území a až následně na základě doporučení bude rozhodnuto o těchto územních rezervách. Tedy v tuto chvíli je předčasné předjímat výsledky prověření.*

*Z územního hlediska se nejedná o návrhy konkrétních záměrů komunikací, ale o prvky, které budou ve větší podrobnosti teprve prověřeny a následně až rozhodnuto o jejich případné aktivitě.*

*Území dotčené překryvným koridorem územních rezerv je možné využívat dle současného využití nebo v souladu s podmínkami využití území plochy s rozdílným způsobem využití.*

*Využití území pod koridory územních rezerv O-5 a O-6 je ponecháno z větší části obdobné jako v současném územním plánu, tedy v plochách s rozdílným způsobem využití: plochy zahrádek I, plochy zemědělské A nebo plochy krajinné zeleně K.*

*Z výše uvedených důvodů nelze požadavky v současné době zohlednit.*

*Věcná podstata způsobů vypořádání předmětného podání zůstává nadále relevantní, přestože návrh nového územního plánu města Brna prošel přepracováním s ohledem na Pokyny ZMB z roku 2022 a byl uveden do jednotného standardu ÚPD dle stavebního zákona a jeho prováděcích předpisů. Výše uvedené texty je tedy nutno chápat také ve smyslu těchto úprav.*

Statutární město Brno  
Magistrát města Brna

MMB/0342310/2021

listy: 14 přílohy: 4  
druh: 3x Foto, 1x Seznam nemovitostí



mmb1es7d2f7228 Doručeno: 30.06.2021

MAGISTRÁT MĚSTA BRNA Odbor územního plánování a rozvoje
Číslo: 30-05-2021
Č.j. MML
Příl:

2140  
Magistrát města Brna

Odbor územního plánování a rozvoje

Kounicova 67

601 67 Brno

ID DS: a7kbrnn

Podatel:

Jméno a příjmení/Název

Trvale bytem/sídlo

## Námítky k Upravenému Návrhu Územního plánu města Brna

Odbor územního plánování a rozvoje Magistrátu města Brna, jako pořizovatel Územního plánu města Brna (dále jen „pořizovatel“), veřejnou vyhláškou ze dne 31. 3. 2020, č. j. MMB/0145586/2020, podle ustanovení § 52 zákona č. 183/2006 Sb., o územním plánování a stavební řádu (stavební zákon) (dále jen „StavZ“), oznámil veřejné projednání Návrhu Územního plánu města Brna včetně vyhodnocení vlivu na udržitelný rozvoj území (dále jen „Návrh ÚPmB“) dne 17. 6. 2020 a současně vyzval k podání písemných námitek a připomínek k návrhu, a to do 7 dnů ode dne konání veřejného projednání, tedy do 24. 6. 2020.

Veřejnou vyhláškou pořizovatele ze dne 21. 5. 2020, č. j. MMB/0202272/2020, byl oznámen nový termín konání veřejného projednání, a to ve dnech 22. a 23. 6. 2020 s tím, že lhůta pro podání písemných námitek a připomínek k návrhu končí dne 30. 6. 2020.

Veřejnou vyhláškou pořizovatele ze dne 13. 5. 2021, č.j. MMB/0233240/2021, bylo oznámeno opakované veřejné projednání návrhu Územního plánu města Brna po provedené podstatné úpravě ve smyslu § 53 odst. 2 StavZ včetně vyhodnocení vlivu na udržitelný rozvoj území (dále jen „Upravený ÚPmB“), a to ve dnech 21. a 22. 6. 2021 s tím, že lhůta pro podání písemných námitek a připomínek k návrhu končí dne 29. 6. 2021.

Podatel v souladu s ustanovením § 52 odst. 2 a 3 StavZ tímto ve lhůtě uplatňuje k Upravenému ÚPmB své, níže uvedené, **námítky**.

### I.

#### Vymezení území dotčeného námítkami

Námítky se týkají pozemků parc. č. 1330, 1340/23, 1345, 1341, 1342, 1343/1, 1344, 1347/1, 1347/2, 1347/3, 1347/4, 1347/6, 1347/10 a 1349/2, vše v k. ú. Bohunice (dále jen „Dotčené území“; všechny pozemky uváděné níže v tomto podání se nacházejí v k. ú. Bohunice). Pozemky jsou v Upraveném ÚPmB vymezeny jako zastavitelná plocha C/v3 v rámci rozvojové lokality Be-7 Netroufalky, vyjma pozemků parc. č. 1340/23 a 1330, které se nachází mimo hranice rozvojové lokality Be-7 Netroufalky, a které jsou v Upraveném ÚPmB vymezeny zčásti jako stabilizovaná plocha C/v3, zčásti jako stabilizovaná plocha lesní (L).

### II.

#### Údaje podle katastru nemovitostí dokladující dotčená práva

Podatel je vlastníkem

Uvedené nemovitosti se nachází v sousedství Dotčeného

území.



Podatel jako důkaz svého vlastnického práva odkazuje na údaje z evidence katastru nemovitostí ohledně shora uvedených nemovitostí – viz LV č. [REDAKCE] pro k.ú. Bohunice.

Vymezení dotčeného území a údaje podle katastru nemovitostí se vztahují ke všem dále uvedeným námitkám.

### III.

#### Obsah námitek

Vymezením plochy smíšené obytné C/v3 dle Upraveného ÚPmB na převážné části Dotčeného území, konkrétně na pozemcích parc. č. 1341, 1342, 1345, převážné části pozemku parc. č. 1344 a části pozemku parc. č. 1343/1, dochází k redukci plochy zeleně na terénu a k možnosti na těchto pozemcích umístit budovu většího měřítka vysokou 6 - 16 m s lokální dominantou vysokou až 25 m a odpovídající volné zástavbě, což je výrazná změna oproti platnému Územnímu plánu města Brna, které na těchto pozemcích připouští prakticky výhradně umístění staveb pro bydlení. Ve srovnání s Návrhem ÚPmB je navíc možné umísťovat budovy i na zbylé části Dotčeného území, tj. na pozemcích parc. č. 1330, 1340/23, 1347/1, 1347/2, 1347/3, 1347/4, 1347/6, 1347/10, 1349/2 a části pozemků parc. č. 1343/1 a 1344, na které podle Návrhu ÚPmB nebylo možné umístit v zásadě žádné stavby, neboť šlo o stabilizované plochy lesní zeleně (L). Pouze v případě severních částí pozemků parc. č. 1340/23, 1343/1 a 1330, zůstaly tyto součásti stabilizovaných ploch lesní zeleně (L) i v Upraveném ÚPmB, přičemž pozemky parc. č. 1340/23 a 1330, se nachází mimo hranice rozvojové lokality Be-7 Netroufalky.

Důsledkem uvedené úpravy je tak ještě výraznější snížení hodnoty nemovitosti Podatele v důsledku zásahu do pohody bydlení v podobě omezení výhledu, úbytku oblohové složky a možného zastínění, jakož i dalších vlivů způsobených umístěním a následným provozem budovy či budov odpovídajících volné zástavbě určené pro bydlení, občanské vybavení, služby a nerušící výrobu a sport [jak odpovídá ploše smíšené obytné (C) v Upraveném ÚPmB], než jak tomu bylo v původním Návrhu ÚPmB (který však do pohody bydlení zasahoval rovněž). Vymezení plochy smíšené obytné C/v3 v Dotčeném území je kromě toho v rozporu s cíli a úkoly územního plánování, jak jsou vymezeny v § 18 a 19 StavZ a § 3 a násl. vyhlášky č. 501/2006 Sb., o obecných požadavcích na využívání území, ve znění pozdějších předpisů (dále jen „**vyhláška č. 501/2006 Sb.**“), a v rozporu s předpokládaným obsahem územního plánu dle § 43 odst. 1 StavZ a prováděcích právních předpisů, konkrétně:

- nejsou respektovány urbanistické ani architektonické či estetické požadavky na využívání a prostorové uspořádání území (Dotčeného území a jeho bezprostředního okolí), včetně požadavků a cílů stanovených samotným Upraveným ÚPmB, což se odráží zejména v navržené struktuře zástavby a výškové úrovni takové zástavby;
- podmínky pro umísťování a uspořádání staveb v Dotčeném území nezohledňují charakter území a jeho hodnoty, včetně přírodního zázemí v krajině;
- nejsou dostatečně uplatněny poznatky z oborů architektury, urbanismu a územního plánování.

Změny využití převážné části Dotčeného území nejsou ve srovnání se stávajícím stavem náležitě odůvodněny, ačkoli jsou v Upraveném ÚPmB nově vymezeny jako „plochy změn“ v rámci rozvojové lokality Be-7 Netroufalky (v Návrhu ÚPmB nebyla rozvojová lokalita Be-7 Netroufalky vymezena v Dotčeném území, pouze s ním hraničila na jeho jižní části, a jednalo se tak výhradně o změnu stabilizovaného území, zatímco v Upraveném ÚPmB se jedná o změnu stabilizovaného území pouze v případě části pozemků parc. č. 1340/23 a 1330, které jsou v Upraveném ÚPmB zařazeny do stabilizované plochy smíšené obytné C/v3), a představují zásah do legitimního očekávání Podatele a porušení principu kontinuity územního plánování.

Dle Podatele by v souladu s cíli a úkoly územního plánování, s principem kontinuity územního plánování a s legitimním očekáváním Podatele bylo vymezení stabilizované plochy bydlení B/v1 na části Dotčeného území, tvořené pozemky parc. č. 1341, 1342, 1345 a převážnou částí pozemku parc. č. 1344 a částí pozemku parc. č. 1343/1a ponechání zbylé části Dotčeného území (včetně zbylé části pozemku parc. č. 1343/1 a pozemků parc. č. 1340/23 a 1330) ve stabilizované ploše lesní (L). Tím by došlo k redukci rozlohy rozvojové lokality Be-7 Netroufalky o téměř celé Dotčené území, vyjma pozemků parc. č. 1340/23 a 1330, které se celé nachází mimo hranici uvedené rozvojové lokality. **Podatel navrhuje, aby pořizovatel prostorové využití Dotčeného území tímto způsobem upravil.**

## IV.

### Odůvodnění námitek

#### 1. Stávající stav lokality a možná zástavba dle platného Územního plánu města Brna

Dle platného Územního plánu města Brna, vyhlášeného obecně závaznou vyhláškou statutárního města Brna č. 2/2004 o závazných částech Územního plánu města Brna, ve znění pozdějších předpisů (dále jen „**Platný ÚPmB**“) jsou pozemky tvořící Dotčené území regulovány následovně:

- pozemky parc. č. 1341, 1342 a 1345, na kterých se již nyní nachází rodinný dům, jsou zařazeny do stabilizované plochy čistého bydlení (BC), ve které je podíl hrubé podlažní plochy (dále jen „**HPP**“) bydlení větší než 80 %. V této ploše je přípustné umístění staveb pro bydlení (včetně domů s pečovatelskou službou) a jako jejich součást (tj. 80 % HPP objektu musí sloužit bydlení) je možné umístění též obchodů a nerušících provozoven služeb sloužících denním potřebám obyvatel předmětného území (tj. provozovna, která svou kapacitou a druhem nabízených služeb není závislá na zákaznících z jiné části města)<sup>1</sup> anebo jednotlivých zařízení administrativy.<sup>2</sup> Podmíněně přípustné jsou též monofunkční objekty (tj. bez ohledu na procentuální skladbu funkcí umístěných v objektu – za podmínky, že se svým objemem nevyvíkají charakteru budov v lokalitě), jako jsou malá ubytovací zařízení, nerušící provozovny obchodu, veřejného stravování a služeb, sloužící denní potřebě obyvatel předmětného území, stavby pro kulturní, sociální, zdravotnické, školské a sportovní účely za podmínky, že jejich provoz nenaruší obytnou pohodu v lokalitě.<sup>3</sup> Jiné druhy staveb jsou vyloučeny.
- pozemky parc. č. 1347/3, 1347/1, 1347/6, 1347/10 a 1349/2, jsou zařazeny do stabilizované plochy krajinné zeleně všeobecné (KV), přičemž rozvoj této plochy je řízen primárně přírodními procesy a plošná regulace je cílena na ochranu přírodních procesů v krajině. Jedná se současně o plochu nestavební – volnou, ve které je přípustnost nebo podmíněná přípustnost výstavby objektů omezena a regulována účelem využití, přípustné jsou obecně podzemní liniové stavby technické infrastruktury včetně souvisejících zařízení, podzemní liniové dopravní stavby (v Dotčeném území se žádné nenachází ani nejsou vyznačeny) a stavby přípojek technické infrastruktury, podmíněně přípustné jsou jiné druhy podzemních staveb, pokud mají být budovány ve veřejném zájmu a pokud funkce stavby bude v souladu s regulativy.<sup>4</sup> V plochách KV jsou dále přípustné (kromě přirozených, přírodě blízkých dřevinných porostů, travních porostů bez dřevin či bylino-travnaté lody, květnaté louky apod.) pouze vodohospodářské stavby a stavby protipovodňových opatření se zachováním vegetační složky. Dále jsou přípustné pěší a cyklistické stezky, drobné sakrální stavby a drobné stavby pro vzdělávací a výzkumnou činnost.<sup>5</sup>

Skutečnost, že se jedná o stabilizovanou plochu, pak znamená, že se jedná o dílčí část území, ve kterém se stávající účel a intenzita využití nebude zásadně měnit.

- pozemky parc. č. 1344, 1343/1 a severní části pozemků parc. č. 1330 a 1340/23, jsou zařazeny do návrhové plochy krajinné zeleně všeobecné (KV), tedy do plochy, kde se předpokládá změna účelu nebo intenzity využití. Podmíněně přípustné je „*dočasné využití existujících objektů a volných ploch pro funkci, která nebude v rozporu s funkčním využitím okolních ploch, za podmínky, že způsob využití umožní bezodkladné navrácení pozemku pro realizaci zeleně.*“<sup>6</sup> Nepřípustné je umístění reklamních staveb.

Dotčené území se navíc nachází prakticky celým svým rozsahem v oblasti bývalé skládky, což dle názoru podatele znamená, že se jedná o území staticky nestabilní a tedy nevhodné pro bytovou (ev. jakoukoli jinou) zástavbu (podatel nevylučuje, že zástavba i na bývalé skládce možná je, avšak musí jí předcházet provedení sondáže). Současně se všechny výše uvedené pozemky tvořící Dotčené území (vyjma pozemků parc. č. 1341, 1345, 1340/23 a prakticky celého pozemku parc. č. 1343/1), nachází ve volné ploše se zvláštním režimem, jejíž účel využití je stanoven jmenovitě – v tomto případě podle výkresu „U6 Ochranné režimy“ se jedná o významný krajinný prvek ve smyslu § 3 odst. 1 písm. b) zákona č. 114/1992 Sb., o ochraně přírody a krajiny, ve znění pozdějších předpisů

<sup>1</sup> Platný ÚPmB, textová část, str. 15.

<sup>2</sup> Platný ÚPmB, textová část, str. 21.

<sup>3</sup> Platný ÚPmB, textová část, str. 21.

<sup>4</sup> Platný ÚPmB, textová část, str. 30.

<sup>5</sup> Platný ÚPmB, textová část, str. 30-31.

<sup>6</sup> Platný ÚPmB, textová část, str. 30.

(dále jen „ZOPK“), tedy o ekologicky, geomorfologicky nebo esteticky hodnotnou část krajiny utvářející její typický vzhled nebo přispívající k udržení její stability. Podle § 4 odst. 2 ZOPK jsou významné krajinné prvky chráněny před poškozováním a ničením. *„Využívají se pouze tak, aby nebyla narušena jejich obnova a nedošlo k ohrožení nebo oslabení jejich stabilizační funkce. K zásahům, které by mohly vést k poškození nebo zničení významného krajinného prvku nebo ohrožení či oslabení jeho ekologicko-stabilizační funkce, si musí ten, kdo takové zásahy zamýšlí, opatřit závazné stanovisko orgánu ochrany přírody. Mezi takové zásahy patří zejména umístování staveb, pozemkové úpravy, změny kultur pozemků, odvodňování pozemků, úpravy vodních toků a nádrží a těžba nerostů.“*

Dotčené území se nachází převážně v klidové zóně, jak je vymezena ve výkrese „U3 – systém ochrany prostředí – ekologické zóny 1:25000“, kdy je cílem regulace *„ochrana přírodního charakteru území, ochrana krajinných procesů a vyhovující stav prostorotvorných prvků v území.“* Výkres odkazuje ohledně funkcí v zóně na regulaci týkající se ploch krajinné zeleně všeobecné (KV) s tím, že charakter vegetačních objektů není regulován, provozní stavby a intenzivní využití území mohou být přípustné pouze výjimečně. Část pozemků parc. č. 1344, 1345 a převážná část pozemku parc. č. 1343/1, se nachází také v zóně ekologické stability, tedy v zóně, ve které je cílem regulace obnova ekologické stability území, přípustné jsou pouze vegetační úpravy blízké přírodě a jakákoli výstavba je nepřipustná.

## **2. Stav dle Upraveného ÚPmB**

Podle textové části Upraveného ÚPmB a grafické části 2.1 - hlavní výkres 1:10000 je téměř celé Dotčené území zařazeno do plochy přestavby v rámci rozvojové lokality Be-7 Netroufalky, tedy do plochy, které jsou *„vymezené ÚPmB ke změně stávající zástavby, k obnově nebo opětovnému využití znehodnoceného území a plochy k rekonstrukčním a rekultivačním zásahům do území“*, přičemž rozvojové lokality jsou dle textové části Upraveného ÚPmB vymezeny nad zastavitelnými a přestavbovými plochami, pro které stanovuje zpřesňující podmínky využití v příloze č. 1 Karty lokalit Upraveného ÚPmB.<sup>7</sup> Pouze pozemky parc. č. 1340/23 a 1330, se nachází mimo hranici uvedené rozvojové lokality.

Pozemky parc. č. 1341, 1342, 1345, převážná část pozemku parc. č. 1344 a část pozemku parc. č. 1343/1, jsou zařazeny do plochy změny smíšené obytné (C) s použitými regulativy struktury zástavby volné (v) a výškové úrovně zástavby (3). Pozemky parc. č. 1340/23 a 1330, vše v k. ú. Bohunice, jsou pak – vyjma svých severních částí – podřazeny pod stabilizované plochy smíšené obytné (C) s použitými regulativy struktury zástavby volné (v) a výškové úrovně zástavby (3), severní části těchto pozemků (a pozemku parc. č. 1343/1) jsou pak jako jediné podřazeny pod stabilizované plochy lesní (L).

Další pozemky, tj. pozemky parc. č. 1330, 1340/23, 1347/1, 1347/2, 1347/3, 1347/4, 1347/6, 1347/10, 1349/2, část pozemku parc. č. 1344, vyjma severní části pozemků parc. č. 1343/1 a 1344, jsou dle Upraveného ÚPmB zařazeny rovněž do plochy změny smíšené obytné (C), a nikoli do stabilizované plochy lesní (L), do které je zařazoval Návrh ÚPmB. Důsledkem zařazení těchto pozemků do plochy změny v rámci rozvojové lokality Be-7 Netroufalky je možnost jejich zastavění stejnou zástavbou, jakou lze zastavět i výše uvedenou část Dotčeného území. Zbývající pozemky tvořící Dotčené území – parc. č. 1340/23 a 1330 – jsou pak podřazeny pod stabilizovanou plochu smíšenou obytnou C/v3.

Podmínky využití ploch smíšených obytných (C) v Upraveném ÚPmB zachovávají koncept flexibilního územního plánu, kdy hlavní využití těchto ploch umožňuje umístit v Dotčeném území stavby pro bydlení, služby a nerušící výrobu, sport a občanské vybavení vymezené v plochách označených V (plochy veřejné vybavenosti) a plochách W (plochy komerční vybavenosti), přičemž objekty pro maloobchod jsou přípustné s omezením do 1500 m<sup>2</sup> prodejní plochy. Regulativ umožňuje Dotčené území zastavět např. jen stavbami pro bydlení, nebo jen stavbami občanské vybavenosti, možné je i umístění víceúčelových budov. Podmíněně přípustné jsou objekty pro *„maloobchod o prodejní ploše od 1 500 m<sup>2</sup> do 5 000 m<sup>2</sup>, pokud jsou realizovány v patrových objektech při současném integrování parkování v objektu a jiné využití, pokud je zachována polyfunkčnost v ploše a využití je slučitelné s využitím navazujícího území. Patrovými objekty se rozumí minimálně dvě nadzemní podlaží.“*<sup>8</sup> Nepřípustné jsou pak areály, pro které se vymezují plochy nákupních a zábavních center a zvláštních areálů (X). Ve srovnání s plochou veřejné vybavenosti (V) je pro plochy smíšené obytné (C) stanoveno minimální zastoupení zeleně v rozsahu 30 % pro

<sup>7</sup> Upravený ÚPmB, textová část, s. 26.

<sup>8</sup> Upravený ÚPmB, textová část, s. 64.

disponibilní pozemky stavebního záměru, přičemž musí být umožněn i růst stromů, a to na 30 % ze stanoveného minimálního celkového plošného zastoupení zeleně.

Regulativ struktury zástavby – volná zástavba (v) – umožňuje na Dotčeném území v ploše (C) umísťovat modernistickou sídlištní zástavbu. Tato urbánní struktura zahrnuje kombinaci „*solitérních, převážně rezidenčních budov a objektů občanské vybavenosti*“. Volná prostranství mezi budovami jsou zpravidla veřejně přístupná s vysokým podílem vegetace.<sup>9</sup> Tomu odpovídají pravidla pro zástavbu, tvořenou objekty různých měřítek, mezi kterými prochází veřejná prostranství (jejichž tvar nemusí být budovami vždy jasně vymezen a budovy jsou volně umístěny v plochách veřejných prostranství zpravidla tak, aby podpořily jejich strukturu), uliční čára není stanovena, stavební čára je „*obvykle volná*“ a výškové uspořádání je zpravidla v několika úrovních charakteristických pro různé typologické kategorie budov.

Regulativ výškové úrovně zástavby – úroveň (3) – pak v Dotčeném území v ploše (C) umožňuje umísťovat budovy vysoké 6 až 16 m, což je výšková úroveň odpovídající městské zástavbě, obytným sídlištím nebo jejich částem. Oproti Návrhu ÚPmB je nyní ve výškové úrovni zástavby 3 přípustná lokální dominanta vysoká až 25 m v situaci, kdy „*je vyšší zástavba vůči veřejnému prostoru obvyklá (poloha vůči veřejnému prostoru jako je nároží, náměstí, piazzetta, park apod.)*“. Z Upraveného ÚPmB nelze vyloučit, že budoucí zástavba rozvojové plochy Be-7 Netroufalky umožní umístění této lokální dominanty v Dotčeném území, a to přesto, že karta lokality Be-7 Netroufalky v příloze č. 1 Upraveného ÚPmB uvádí, že „*nově navržená zástavba by měla být umístěna tak, aby citlivě zapadala do horizontu pohledově významného území*“. Tento požadavek na citlivě zapadnutí nových staveb do horizontu pohledově významného území se však již netýká částí pozemků parc. č. 1340/23 a 1330, které se nachází v ploše stabilizované smíšené obytné C/v3, avšak mimo hranice rozvojové lokality Be-7 Netroufalky. Ve srovnání s Návrhem ÚPmB, který v Dotčeném území umožňoval umístění areálové zástavby veřejné vybavenosti výškové úrovně 3, tak došlo z hlediska Podatele ke zhoršení. Pro úplnost je třeba uvést, že výškové úrovně 1 a 2 umístění vyšší lokální dominanty neumožňují.<sup>10</sup>

V lesních plochách (L) naproti tomu není možné umísťovat stavby. Upravený ÚPmB z tohoto zákazu stanoví tři výjimky: první výjimka se týká stávajících objektů pro individuální rekreaci, u nichž nesmí být zvětšována zastavěná plocha staveb ani nesmí být zvyšovány; druhá se týká stávajících objektů jiného využití a třetí se týká staveb a zařízení sloužících pro zajištění hlavního, přípustného a podmíněně přípustného využití, za podmínky prokázání plnění či zachování zájmů na úseku správy lesa.<sup>11</sup> Pouze severní části pozemků parc. č. 1343/1, 1340/23, 1330 a 1344, jak v Upraveném ÚPmB, tak v Návrhu ÚPmB, spadají do stabilizované plochy lesní (L) a nacházejí se mimo samotnou rozvojovou lokalitu Be-7 Netroufalky.

Vymezení plochy změny C/v3 v rámci rozvojové lokality Be-7 Netroufalky v Upraveném ÚPmB spolu s podřazením části pozemků parc. č. 1340/23 a 1330 pod stabilizovanou plochu C/v3 nekopíruje ani hranici přírodního zázemí v krajině. Dotčené území se tak minimálně částí pozemků parc. č. 1344, 1343/1 a 1330 nachází v tzv. přírodním zázemí v krajině, vymezené v grafické části Upraveného ÚPmB „5.0 Principy uspořádání krajiny – schéma 1:25000“ tmavě zelenou svíslou šrafurou. Vymezení přírodního zázemí v krajině je přitom součástí tzv. principů uspořádání krajiny, sloužících k „*zajištění ochrany hlavních krajinných hodnot*“.<sup>12</sup> Území přírodního zázemí v krajině přitom představuje „*území s mimořádnými přírodními, kulturními a krajinnými hodnotami, vymezená za účelem ochrany území před nepřiměřeným stavebním rozvojem, který by ohrozil existenci stávajících hodnot. Mimořádnými přírodními, kulturními a krajinnými hodnotami se rozumí zejména v dané lokalitě typické prostorové a druhové uspořádání bioty; v případě překryvu nad plochami stavebními pak zejména návaznosti tohoto uspořádání na volnou krajinu (popř. přírodní zázemí v zástavbě) a zastavěné části města, s cílem dosáhnout uměřeného a vhodného přechodu (přechodového území) mezi zástavbou a přírodním zázemím a podpořit pronikání krajinné zeleně do města a propojování se systémem sídelní zeleně*“.<sup>13</sup> Toto přírodní zázemí v krajině je v Dotčeném území zachováno pouze v severní části pozemků parc. č. 1343/1, 1340/23, 1330 a 1344, spadajících do stabilizované plochy lesní (L).

<sup>9</sup> Upravený ÚPmB, textová část, s. 75.

<sup>10</sup> Upravený ÚPmB, textová část, s. 77.

<sup>11</sup> Upravený ÚPmB, textová část, s. 72.

<sup>12</sup> Upravený ÚPmB, textová část, s. 48.

<sup>13</sup> Upravený ÚPmB, textová část, s. 48.

### 3. K jednotlivým námitkám

#### 3.1 Zásah do pohody bydlení

Upravený ÚPmB umožňuje na celém Dotčeném území (vyjma severní části pozemků parc. č. 1343/1, 1340/23, 1330 a 1344),<sup>14</sup> které je zařazené do plochy změny smíšené obytné C/v3 v rámci rozvojové lokality Be-7 Netroufalky, a dále na částech pozemků parc. č. 1340/23 a 1330 zařazených do stabilizovaných ploch smíšených obytných C/v3, avšak nacházejících se mimo rozvojovou lokalitu Be-7 Netroufalky, umístit stavby pro bydlení, služby a nerušící výrobu, sport a občanské vybavení vymezené v plochách označených V (plochy veřejné vybavenosti) a plochách W (plochy komerční vybavenosti) volné struktury o výšce 6 – 16 m s možným umístěním lokální dominanty vysoké až 25 m. Upravený ÚPmB tak představuje (ve srovnání s Návrhem ÚPmB) ještě výraznější změnu využití Dotčeného území, které je podle Platného ÚPmB zařazeno v části odpovídající pozemkům parc. č. 1341, 1342 a 1345, v ploše čistého bydlení (BC), na které se již nyní nachází rodinný dům, v části odpovídající pozemkům parc. č. 1344 a 1343/1, pak v ploše krajinné zeleně všeobecné (KV), ve které není možné umístit prakticky žádné stavby.

**Výše uvedenou změnou zařazení pozemků parc. č. 1341, 1342 a 1345, nacházejících se v ploše čistého bydlení (BC), a změnou zařazení veškerých zbylých pozemků tvořících Dotčené území, tj. pozemků parc. č. 1344, 1343/1, 1347/1, 1347/3, 1347/10, 1349/2, 1330 a 1340/23, vyjma severní části pozemků parc. č. 1343/1, 1340/23, 1330 a 1344, je tak umožněno jednak zredukovat stávající zeleň nacházející se na ploše (KV), jednak umístit na tyto pozemky budovu většího měřítka, například multifunkční komplex sloužící kromě umístění občanské vybavenosti též bydlení, přičemž velikost takové stavby může být ještě větší a vyšší, než jaké připouštěl Návrh ÚPmB. Umístěním takové stavby by došlo k zásadnímu zhoršení tzv. „pohody bydlení“, resp. „kvality prostředí“ obyvatel sousedních bytových domů Live Up I a Live Up II. Pohoda bydlení byla definována např. rozsudkem Nejvyššího správního soudu (dále jen „NSS“) ze dne 2. 2. 2006, č. j. 2 As 44/2005-116, jako: „souhrn činitelů a vlivů, které přispívají k tomu, aby bydlení bylo zdravé a vhodné pro všechny kategorie uživatelů, resp. aby byla vytvořena vhodná atmosféra klidného bydlení; pohoda bydlení je v tomto pojetí dána zejména kvalitou jednotlivých složek životního prostředí, např. nízkou hladinou hluku (z dopravy, výroby, zábavních podniků, ze stavebních prací aj.), čistotou ovzduší, přiměřeným množstvím zeleně, nízkými emisemi pachů a prachu, osluněním apod.; pro zabezpečení pohody bydlení se pak zkoumá intenzita narušení jednotlivých činitelů a jeho důsledky, tedy objektivně existující souhrn činitelů a vlivů, které se posuzují každý jednotlivě a všechny ve vzájemných souvislostech.“ NSS dále v citovaném rozsudku uvedl, že „správní orgán při posuzování zda je v konkrétním případě pohoda bydlení zajištěna, nemůže ovšem zcela abstrahovat ani od určitých subjektivních hledisek daných způsobem života osob, kterých se má stavba, jejíž vliv na pohodu bydlení je zkoumán, dotýkat; podmínkou zohlednění těchto subjektivních hledisek ovšem je, že způsob života dotčených osob a jejich z toho plynoucí subjektivní nároky na pohodu bydlení nevybočují v podstatné míře od obecných oprávněně požadovatelných standardů se zohledněním místních zvláštností dané lokality.“ V rozsudku ze dne 31. 7. 2013, č. j. 1 As 33/2013-58, uvedl NSS, že smyslem pohody bydlení coby jednoho z nároků, které musí být zohledněny při umísťování staveb, je zachování „zdravého a vhodného prostředí pro všechny kategorie uživatelů, resp. aby byla vytvořena vhodná atmosféra klidného bydlení bez ohledu na případné zamýšlené stavební či jiné aktivity...právní úprava obsažená ve StavZ má vzniku takového stavu předcházet (konkrétně vlivem uskutečnění a užívání stavby).“**

Podatel již nyní podotýká, že ačkoli se v citovaných rozsudcích NSS zabývá pohodou bydlení, resp. kvalitou prostředí, v kontextu konkrétních záměrů umísťovaných v území a požadavků vyhlášky č. 501/2006 Sb., neznamená to, že by nebylo možné namítat zásah do pohody bydlení už v souvislosti s Upraveným ÚPmB, neboť právní předpisy zohledňují pohodu bydlení už při vymezování ploch v rámci územních plánů (srov. § 4, 5 a 8 vyhlášky č. 501/2006 Sb.). Podatel je proto oprávněn namítat dotčení svého vlastnického práva v důsledku snížení pohody bydlení již v rámci pořizování územního plánu, jak vyplývá i z rozsudku NSS ze dne 24. 7. 2015, č. j. 2 As 37/2015-46: „Již z územního plánu je tak zřejmé, že stěžovatelce nebude plně zachován výhled do okolí, protože v jejím sousedství je (byla) zamýšlena výstavba, která s sebou nese určitou míru omezení... Stěžovatelka mohla hájit svoje zájmy v procesu přijímání územního plánu...“

<sup>14</sup> Na rozdíl od Návrhu ÚPmB, který umožňoval umístění staveb veřejné vybavenosti v ploše V/a3 pouze na části Dotčeného území, totiž na pozemcích parc. č. 1341, 1342, 1345, převážně části pozemku parc. č. 1344 a části pozemku parc. č. 1343/1.

Z dosud uvedeného podle názoru Podatele plyne, že **pojem „pohoda bydlení“ zahrnuje celou řadu činitelů, mezi které lze zařadit též případné stínění (úbytek oslunění) umístěnou stavbou a také zhoršení výhledu z bytu Podatele**, jak plyne z rozsudku NSS ze dne 1. 11. 2012, č. j. 8 As 27/2012-113, podle něhož: „Mezi jednotlivé činitele ovlivňující pohodu bydlení (kvalitu prostředí) náleží také podstatné snížení odstupové vzdálenosti mezi budovami...omezení výhledu...protože i tyto složky se na pohodě bydlení podílejí.“ V uvedeném rozsudku pak NSS mezi činitele ovlivňující pohodu bydlení zařadil také: „**podstatné snížení odstupové vzdálenosti mezi budovami, úbytek oblohové složky, omezení výhledu, a tedy i míra oslunění a osvětlení bytu, a narušení soukromí, protože i tyto složky se na pohodě bydlení podílejí.**“ **Podatel proto přikládá k této námitce fotodokumentaci, ze které je zřejmé, jaký vliv by umístění stavby vysoké 16 m na Dotčeném území zařazeném do plochy C/v3 mělo z hlediska výhledu do krajiny** (a samozřejmě i z hlediska úbytku oslunění, oblohové složky a možného narušení soukromí) **ve směru od bytových domů Live Up I a Live Up II ke stávajícímu rodinnému domu** (tj. výhled východním směrem, viz příložená fotodokumentace, první dvě fotografie). Upravený ÚPmB přitom nevyklučuje umístit stejně vysoké stavby i v severní části rozvojové lokality Be-7 Netroufalky a také částí pozemků parc. č. 1340/23 a 1330a navíc je možné umístění lokální dominanty vysoké až 25 m. Dopady do pohody bydlení Podatele dle Upraveného ÚPmB jsou tak ještě výraznější, než byly dopady Návrhu ÚPmB.

**Zásah do pohody bydlení pak Podatel dále spatřuje ve snížení množství zeleně v Dotčeném území.** Návrh ÚPmB i přes vymezení plochy V/a3 v části Dotčeného území zachovával plochu pro zeleň [v rámci ploch lesních (L)] v celkovém rozsahu cca 8824 m<sup>2</sup>. Upravený ÚPmB zachovává zeleň v rámci stabilizované plochy lesní (L) pouze v severních částech pozemků parc. č. 1343/1, 1340/23, 1330 a 1344, o celkové ploše zeleně cca 2324 m<sup>2</sup>. Upravený ÚP tak redukuje zeleň v Dotčeném území o cca 6500 m<sup>2</sup>, které jsou zahrnuty do plochy smíšené obytné C/v3 a které tak mohou být dle regulativů minimálního zastoupení zeleně v plochách smíšených obytných zastavěny až do 70 % své rozlohy. **Upravený ÚPmB tedy ve srovnání s Návrhem ÚPmB redukuje plochu zeleně v Dotčeném území až o 4450 m<sup>2</sup>. Takový úbytek zeleně, který při přijetí Upraveného ÚPmB hrozí, pokládá Podatel za významný**, a to bez ohledu na fakt, že karta rozvojové lokality Be-7 Netroufalky označuje tuto zeleň za „vzrostlou nehodnotnou.“

**Zásahem do pohody bydlení je dle Podatele též zvýšení hlukové a prachové zátěže v důsledku zvýšení dopravy v Dotčeném území za účelem zajištění dopravní obslužnosti nové výstavby** přičemž v tomto ohledu poukazuje na rozsudek NSS ze dne 16. 11. 2007, č. j. 5 As 33/2007-68, z něhož vyplývá, že narušení pohody bydlení může být způsobeno obtěžováním hlukem a dalšími imisemi, např. zvýšeným pohybem osob, případně při poskytování služeb odpovídajících veřejné občanské vybavenosti. Ostatně i z rozsudku NSS ze dne 31. 5. 2011, č. j. 2 As 34/2010-99, vyplývá, že z hlediska posouzení pohody bydlení je třeba vzít v potaz i samotný provoz stavby a zařízení v ní umístěných, tj. provozní externality, neboť i ty jsou určující pro zhodnocení, zda je zachována pohoda bydlení.

Podatel dále zdůrazňuje, že **podmínkou narušení pohody bydlení není porušení právních předpisů** týkajících se umístění budovy nebo jejího provozu, což potvrdil NSS v rozsudcích ze dne 4. 3. 2009, č. j. 6 As 38/2008-123, a ze dne 10. 5. 2010, č. j. 2 As 6/2010-164. Institut pohody bydlení se uplatní i tam, kde nejsou žádné veřejnoprávní regulativy stanoveny (viz rozsudek NSS ze dne 20. 12. 2012, č. j. 1 As 139/2012-40).

**Konečným důsledkem snížené pohody bydlení v bytových domech Live Up I a Live Up II pak bude snížení atraktivnosti dané lokality a pokles tržní ceny jednotlivých bytů, tedy i bytu Podatele.** V tom spatřuje Podatel zásah do svých práv, který je oprávněn namítat vůči Upravenému ÚPmB.

Podatel zdůrazňuje, že **negativní důsledky umístění stavby vysoké za standardních podmínek 16 m, v případě lokální dominanty 25 m, na výše uvedených pozemcích** parc. č. 1341, 1342, 1345, převážné části pozemku parc. č. 1344 a části pozemku parc. č. 1343/1, přitom **nelze odmítnout jako čistě hypotetické anebo předčasné, neboť umístění takové stavby nově umožňuje Upravený ÚPmB.** Podatel uplatněním této námítky usiluje o to, aby bylo vymezení ploch v Dotčeném území v Upraveném ÚPmB změněno tak, aby reflektovalo požadavky Podatele na pohodu bydlení, tj. aby Podatel nebyl nucen v budoucnu tytéž námitky uplatňovat v územním řízení o umístění takové budovy.

**Podatel proto navrhuje, aby došlo ke změně Upraveného ÚPmB tak, aby pozemky parc. č. 1341, 1342, 1344 a 1345, vše v k. ú. Bohunice, které jsou nyní součástí plochy C/v3, byly zařazeny do samostatné plochy bydlení B/v1, která by umožňovala umístit na těchto pozemcích stavby pro bydlení volné struktury s výškovou úrovní 3-7**

m, tedy s výškovou úrovní, která by zasahovala do pohody bydlení Podatele jen minimálně a neumožňovala umístění vyšších lokálních dominant. **Zbylé pozemky tvořící Dotčené území** (tj. **pozemky parc. č. 1330, 1340/23, 1343/1, 1347/1, 1347/2, 1347/3, 1347/4, 1347/6, 1347/10 a 1349/2**) **by měly být v Upraveném ÚPmB zařazeny do stabilizované plochy lesní (L), což by lépe odpovídalo jejich stávajícímu zařazení v rámci Platného ÚPmB.**

Vymezení této plochy pro bydlení B/v1 by bylo v souladu s § 3 odst. 1 vyhlášky č. 501/2006 Sb. (samotná rozloha takové plochy má zhruba 6421 m<sup>2</sup>, plocha zohledňuje požadavky na kvalitu bydlení). Vymezení takovéto plochy v Upraveném ÚPmB přitom nevyklučuje umístění staveb občanské vybavenosti - stavby a zařízení občanského vybavení je podle Upraveného ÚPmB přípustné<sup>15</sup> kromě ploch veřejné vybavenosti (V) umísťovat také v jiných plochách s rozdílným způsobem využitím, zejména v plochách smíšených obytných (C), kde se dokonce jedná o jeden z hlavních způsobů využití těchto ploch, totiž „pro občanské vybavení vymezené v plochách označených V a W, přičemž záměry pro maloobchod jsou přípustné s omezením do 1 500 m<sup>2</sup> prodejní plochy“,<sup>16</sup> v plochách komerční vybavenosti (W), kde se jedná o jeden z hlavních způsobů využití, neboť v plochách komerční vybavenosti lze umístit všechny záměry uvedené v hlavním využití pro plochy veřejné vybavenosti (mezi těmito plochami tak v tomto ohledu není rozdíl). Rovněž podle § 4 odst. 2 vyhlášky č. 501/2006 Sb. lze v ploše bydlení umístit další stavby a zařízení, které nesnižují kvalitu prostředí a pohodu bydlení ve vymezené ploše, jsou slučitelné s bydlením a slouží zejména obyvatelům v takto vymezené ploše.

Konečně vymezení takové plochy by umožňovalo realizaci alespoň části záměru srovnatelného např. se záměrem společnosti FINTIME, s.r.o., která již v minulosti požádala zastupitelstvo městské části Brno-Bohunice o vyjádření se k návrhu na pořízení změny Platného ÚPmB ze dne 12. 7. 2017, spočívající ve změně stávajících ploch BC a KV v Dotčeném území na návrhovou plochu BC s indexem podlažní plochy 0,8 a dále ve zrušení stávající veřejné zeleně.

### **3.2 Nedodržení požadavků kladených na územní plánování, resp. na územní plán**

Podle názoru Podatele je nutné v Návrhu ÚPmB, resp. v nastavení regulativů omezujících dosavadní využití území, zohlednit i širší vztahy v území, jak předpokládá § 18 odst. 2 StavZ, podle něhož územní plánování (pod které pořizování územního plánu statutárního města Brna spadá zcela jednoznačně) „zajišťuje předpoklady pro udržitelný rozvoj území soustavným a komplexním řešením účelného využití a prostorového uspořádání území s cílem dosažení obecně prospěšného souladu veřejných a soukromých zájmů na rozvoji území. Za tím účelem sleduje společenský a hospodářský potenciál rozvoje.“ Cílem územního plánování je vzájemná věcná i časová koordinace veřejných a soukromých zájmů v řešeném území.<sup>17</sup> Předpokládá se tedy komplexní posuzování uspořádání území, což dále rozvíjí § 19 odst. 1 StavZ, když řadí mezi úkoly územního plánování také stanovení koncepce rozvoje území, včetně urbanistické koncepce s ohledem na hodnoty a podmínky území [§ 19 odst. 1 písm. b) StavZ], stanovení urbanistických, architektonických a estetických požadavků na využívání a prostorové uspořádání území a na jeho změny, zejména na umístění, uspořádání a řešení staveb a veřejných prostranství [§ 19 odst. 1 písm. d) StavZ], stanovení podmínek pro provedení změn v území, zejména pak pro umístění a uspořádání staveb s ohledem na stávající charakter a hodnoty území a na využitelnost navazujícího území [§ 19 odst. 1 písm. e) StavZ], a uplatňování poznatků zejména z oborů architektury, urbanismu, územního plánování a ekologie a památkové péče [§ 19 odst. 1 písm. o) StavZ]. Tomu odpovídá § 43 odst. 1 StavZ, vymezující obsah územního plánu, a příloha č. 7 vyhlášky č. 500/2006 Sb., o územně analytických podkladech, územně plánovací dokumentaci a způsobu evidence územně plánovací činnosti, ve znění pozdějších předpisů, která obsah územního plánu dále konkretizuje.

Upravený ÚPmB stanoví jako svůj hlavní cíl „dosažení vyváženosti a flexibility všech jevů a prvků, které jsou pro tvorbu územního plánu určující. Základní koncepce rozvoje území města vychází z aktuálních koncepčních a strategických dokumentů města Brna.“<sup>18</sup> Upravený ÚPmB má dále mimo jiné sledovat „rovnováhu mezi zastavěným územím a jeho rozvojovým potenciálem a výjimečným přírodním zázemím města a jeho ochranou...Přírodní zázemí je základní podmínkou pro udržení ekologické stability města a je chráněno především vymezením přírodního zázemí v krajině,

<sup>15</sup> Jedná se o tzv. přípustné využití, vymezené v Upraveném ÚPmB, textové části, na str. 62: „využití pro účel odlišný, než je hlavní využití, který však není s hlavním využitím v rozporu; umožňuje činnosti, stavby a zařízení, které budou s hlavním způsobem využití související, doplňující nebo podmiňující.“

<sup>16</sup> Upravený ÚPmB, textová část, s. 64.

<sup>17</sup> Machačková, J. a kol. Stavební zákon. Komentář. 3. vydání. Praha: C. H. Beck, 2018, s. 80.

<sup>18</sup> Upravený ÚPmB, textová část, s. 20.

přírodního zázemí v zástavbě a ochranou os propojení přírodního zázemí.“<sup>19</sup> Dále Upravený ÚPmB „chrání a rozvíjí urbanistické a přírodní hodnoty města.“<sup>20</sup> Uvedené cíle se pak mají odrážet v urbanistických hodnotách a architektonickém pojetí. Původní Návrh ÚPmB sledoval totožné cíle, v tomto ohledu tak nedošlo ke změně. **Proto je dle Podatele podstatné náležitě odůvodnit rozsah změn v Dotčeném území dle Upraveného ÚPmB, který – minimálně z hlediska výškové úrovně zástavby a redukce zeleně – překračuje rozsah změn dle Návrhu ÚPmB.**

### 3.2.1 Urbanistické požadavky

**Co se týká urbanistické koncepce**, ta je „...stanovena pro město jako celek a stanovuje požadavky jak na zastavitelné plochy, tak na plochy přestavěb a změn v krajině a na stabilizovaná území, zejména prostřednictvím funkčních a prostorových regulativů.“<sup>21</sup> Mezi základní principy urbanistické koncepce statutárního města Brna patří mimo jiné „preferenze intenzifikace a transformace přestavbových území zejména v širším centru Brna před zastavěním volných ploch.“ Pojem „přestavbové území“ není v Upraveném ÚPmB definován, lze však dovodit, že by se mělo jednat o plochy přestavby, přičemž plochy přestavby jsou zahrnuty do tzv. rozvojových lokalit (tedy ucelených, graficky vymezených částí území města Brna, která jsou územním plánem určena k přestavbě nebo zástavbě a která jsou vymezena v grafické části Upraveného ÚPmB 1.0 Výkresu základního členění).<sup>22</sup> Samotné rozvojové lokality jsou v Upraveném ÚPmB vymezeny „nad zastavitelnými a přestavbovými plochami, pro které stanovuje zpřesňující podmínky využití.“<sup>23</sup>

Dotčené území je – až na pozemky parc. č. 1340/23 a 1330– nově zahrnuto do rozvojové lokality Be-7 Netroufalky. Toto je v souladu se skutečností, že vymezení plochy změny smíšené obytné C/v3 na pozemcích zahrnutých do uvedené rozvojové lokality představuje **podstatnou změnu využití těchto pozemků ve srovnání s Platným ÚPmB** (viz výše). V případě pozemků parc. č. 1341, 1342 a 1345 **jde o intenzifikaci využití těchto pozemků ve srovnání se stávajícím využitím v rámci plochy BC**. To s sebou nese nutnost podrobněji vymežit uvedenou část Dotčeného území jako přestavbovou lokalitu v „kartách lokalit“ a odůvodnit navrženou změnu využití odpovídající části Dotčeného území, což **by bylo v souladu jednak s § 43 odst. 1 StavZ**, podle něhož: „územní plán...vymezí zastavěné území, plochy a koridory, zejména zastavitelné plochy, plochy změn v krajině a plochy vymezené ke změně stávající zástavby, k obnově nebo opětovnému využití znehodnoceného území (dále jen „plocha přestavby“), pro veřejně prospěšné stavby, pro veřejně prospěšná opatření a pro územní rezervy a stanoví podmínky pro využití těchto ploch a koridorů,“ jednak se základním principem urbanistické koncepce dle Upraveného ÚPmB.

Odůvodnění jednotlivých rozvojových lokalit je v obecné rovině popsáno v části 5.7 „Odůvodnění jednotlivých rozvojových lokalit“. Vyplývá z něj, že rozvojové lokality jsou vymezeny tak, aby „tvořily logické celky v území“, dále, že každá rozvojová lokalita má zpracovanou tzv. kartu lokality, ve které jsou definovány zpřesňující podmínky využití ploch, a to jednak ve výrokové (závazné) textové části Upraveného ÚPmB, jednak v odůvodnění Upraveného ÚPmB a konečně v rámci hodnotící karty rozvojové lokality souvisejícího dokumentu „Vyhodnocení vlivů návrhu Územního plánu města Brna na udržitelný rozvoj“.<sup>24</sup> Z odůvodnění Upraveného ÚPmB dále vyplývá, že odůvodnění v jednotlivých kartách lokalit je závislé na výrokové části karet lokalit.<sup>25</sup> V závazné části Upraveného ÚPmB, Příloze č. 1 Karty lokalit je ohledně rozvojové lokality Be-7 Netroufalky uveden pouze slovní popis návrhu rozvojové lokality a její charakteristika: „V lokalitě je vymezena plocha veřejné vybavenosti pro potřeby Masarykovy univerzity a plocha smíšená obytná v návaznosti na již vzniklé bytové domy.“<sup>26</sup> a dále je v části týkající se rozvoje lokality a ochrany jejích hodnot, tedy v části, ve které jsou uvedeny „doplňující a zpřesňující podmínky a regulativy dané rozvojové lokality, které vyplývají z charakteru, cílového stavu území nebo z posouzení SEA a nejsou stanoveny obecnými regulativy textové části ÚPmB. V případě podmínění rozvojové lokality zpracováním územní studie či regulačního plánu jsou vypsány jednotlivé body, které ÚS nebo RP prověří“;<sup>27</sup> uvedeno ohledně rozvojové lokality Be-7 Netroufalky

<sup>19</sup> Upravený ÚPmB, textová část, s. 20.

<sup>20</sup> Upravený ÚPmB, textová část, s. 20.

<sup>21</sup> Upravený ÚPmB, textová část, str. 23.

<sup>22</sup> Upravený ÚPmB, textová část, str. 23.

<sup>23</sup> Upravený ÚPmB, textová část, s. 26.

<sup>24</sup> Odůvodnění textové části Upraveného ÚPmB, s. 231.

<sup>25</sup> Odůvodnění textové části Upraveného ÚPmB, s. 233-234.

<sup>26</sup> Upravený ÚPmB, příloha č. 1 – Karty lokalit, s. 11.

<sup>27</sup> Odůvodnění textové části Upraveného ÚPmB, s. 233.



pouze: „zajistit prostup mezi ulicí Netroufalky a lesem směrem na sever i na východ.“<sup>28</sup> Podatel tak konstatuje, že textová část Upraveného ÚPmB neobsahuje ohledně rozvojové lokality Be-7 Netroufalky zpřesňující podmínky pro rozvoj veřejných prostranství, jako je umístění v rámci lokality, velikost nebo účel, ačkoli je umístění veřejných prostranství relevantní z hlediska možného umístění lokálních dominant, tedy staveb vysokých až 25 m, v rozvojové lokalitě. Veřejná prostranství nejsou v rozvojové lokalitě Be-7 Netroufalky vymezeny v Upraveném ÚPmB, ale jejich existenci lze dovodit z volné struktury zástavby. Stejně tak nejsou v kartě lokality stanoveny doplňující podmínky pro sídelní zeleň. Tomu pak odpovídá velmi stručné odůvodnění v textové části odůvodnění příloze č. 1.1 Karty lokalit – odůvodnění Upraveného ÚPmB na str. 15, kde je ohledně Dotčeného území nacházejícího se v rozvojové lokalitě Be-7 Netroufalky uvedeno: „v severní části lokality je navržena plocha smíšená obytná navazující na stávající bytové domy a zároveň doplňující rezidenční funkci v převážně monofunkčním vysokoškolském kampusu. Nově navržená zástavba by měla být umístěna tak, aby citlivě zapadala do horizontu pohledově významného území.“

Zásady urbanistické kompozice jsou podrobněji popsány v odůvodnění Upraveného ÚPmB, podle kterého je třeba respektovat zásady urbanistické kompozice, zejména: „**Posilovat záměry směřující k žádoucí výškové hladině v území, její případné gradaci** (chápané jako zesilování, nebo zeslabování určitého účinku), **kontrastu** (zejména na žádoucích rozhraních) **a umisťování lokálních dominant**. Prostorové uspořádání města v jeho krajinném rámci je utvářeno na základě principů, které je třeba dodržovat a posilovat, popř. prověřit podrobnější územně plánovací dokumentací.“<sup>29</sup> Dále je uvedena zásada: „**Usilovat o dodržování dlouhodobě založených kompozičních principů, jakými jsou pohledy na významné dominanty, průhledy územím, komponované pohledy, urbanistické osy, pohledové osy, vyhlídkové body a stanoviště, cílové pohledy** (tzv. point de vue), veduta města, panorama města apod.“<sup>30</sup> Konečně je zmíněna též zásada: „Respektovat obecné principy tvorby městské krajiny jakými jsou měřítko a proporce, přiměřenost, rytmus, symetrie a asymetrie a další.“<sup>31</sup>

**Podle těchto zásad urbanistické kompozice by mělo být Dotčené území zařazeno do takových ploch, resp. být podřazeno takovým regulativům v Upraveném ÚPmB, které by umožnily dosáhnout jednak žádoucí gradace v podobě zeslabování účinku stávajících několikapatrových staveb v okolí Dotčeného území – bytových domů Live Up I a II a ubytovny zdravotních sester – na okolní plochy zeleně, jednak by umožnily zachovat stávající průhled územím, totiž průhled z bytových domů Live Up I a II směrem k hradu Špilberk a ke Žlutému kopci, kde je viditelná veduta města (viz příložená fotodokumentace). Takové zařazení Dotčeného území by tudíž bylo v souladu s obsahem Upraveného ÚPmB, podle něhož: „**Z hlediska urbanistické kompozice jsou důležité pohledově významné plochy, které chrání území pohledově exponovaná především ve směru z města do volné krajiny a významným způsobem se podílí na celkovém obrazu města... ÚPmB dále specificky chrání pohledy na vedutu města a pohledově významná území, která jsou mimořádně hodnotná vzhledem k celkovému obrazu města a krajinnému rázu městské krajiny.**“<sup>32</sup> Tomu pak odpovídá odůvodnění Upraveného ÚPmB, když uvádí, že: „Ve městě Brně se nachází řada území s vysokou hodnotou urbanistického prostředí. Tato území je nutné chránit proti zásahům znehodnocujícím podstatu jejich urbanistické kvality zejména ve smyslu charakteru a uspořádání jejich veřejných prostranství a podstaty jejich výškového uspořádání...**Prostorový obraz území města určeného k zástavbě je charakterizován zejména těmito prvky: urbanizačním jádrem města na vyvýšeninách ležících na rozhraní dvou rozdílných krajinných typů; výrazným motivem brněnské veduty, tj. společným působení přírodních vrchů a stavebních dominant Petrova a Špilberku a Žlutého kopce; radiálně okružním komunikačním systémem a na jeho skeletu vzniklé stavební struktury; kompaktním způsobem zástavby kolem historického jádra města; svébytnou identitou městských subcenter; pronikáním výběžků vysočin ze severu a západu hluboko do území města. Ochrana těchto prvků je nutné zajistit zejména při posuzování přípustnosti výškových staveb v území určeném k zástavbě.**“<sup>33</sup> Ačkoli navržená plocha C/v3 neumožňuje na části Dotčeného území umístit výškové stavby (tj. stavby vysoké alespoň 40 m),<sup>34</sup> z odůvodnění Upraveného ÚPmB vyplývá, že ochranu uvedených prvků charakterizujících prostorový obraz města Brna je nutné zajistit i při posuzování jiných než výškových staveb (viz slovo „zejména“), tedy i při posuzování**

<sup>28</sup> Upravený ÚPmB, příloha č. 1 – Karty lokalit, s. 11.

<sup>29</sup> Odůvodnění textové části Upraveného ÚPmB, s. 190.

<sup>30</sup> Odůvodnění textové části Upraveného ÚPmB, s. 190.

<sup>31</sup> Odůvodnění textové části Upraveného ÚPmB, s. 190.

<sup>32</sup> Upravený ÚPmB, textová část, s. 23.

<sup>33</sup> Odůvodnění textové části Upraveného ÚPmB, s. 199-200.

<sup>34</sup> Odůvodnění textové části Upraveného ÚPmB, s. 202.

možného umístění staveb vysokých „pouze“ 6 – 16 m, zasahujících do horizontu např. při pohledu z hradu Špilberk nebo ze Žlutého kopce směrem k areálu bohunického kampusu.

**Upravený ÚPmB totiž nechrání pouze pohledy na vedutu města, ale i pohledy opačným směrem.** Dotčené území se přitom nachází těsně za hranicí pohledově významného území (viz výkres „5.0 Principy uspořádání krajiny – schéma 1:25000“) a nelze vyloučit, že by nevhodně umístěná zástavba na horizontu mohla tyto pohledy směrem z města narušit. Podatel v této souvislosti poukazuje na fakt, že část Dotčeného území zahrnutého v Upraveném ÚPmB do plochy C/v3 se nachází ve výšce 265-275 m.n.m., přičemž okolní terén směrem k hradu Špilberk a ke Žlutému kopci je nižší (klesá z 265 m.n.m. až na 205 m.n.m.) a ani okolní kopce takovému pohledu z centra města nebrání (turistické mapa se zakreslením vrstevnic a přiložená fotodokumentace). Do pohledů na vedutu města i pohledů opačným směrem tak může zasahovat nejen smíšená obytná zástavba vysoká až 16 m, ale rovněž lokální dominanta vysoká až 25 m, jejíž umístění není vyloučeno, byť je podmíněno souladem s architektonickými a urbanistickými principy, jak plyne z odůvodnění Upraveného ÚPmB týkajícího se možnosti umístění lokálních dominant, a to: **„v urbanisticky definovaných případech (nároží, orientace do náměstí, parku apod.). V případě úrovně 3 je lokální dominantou do 25 metrů, v případě úrovně 4 a 5 je možná lokální dominantou až 40 metrů. U urbanisticky významných situací jako je křížení ulic (nároží), situování stavby na náměstí nebo piazzettě, poloha zástavby naproti parku, podél významných nábřeží městského charakteru apod. je přípustné v souladu s kompozičními architektonickými a urbanistickými principy a s ohledem na sousedící zástavbu umístit dominantu s výše uvedenými výškovými limity. Umístění dominant v jednotlivých záměrech je možné, nikoli však nárokové, a je závislé na konkrétním posouzení návrhu zejména s ohledem na okolní zástavbu a celkové kompoziční řešení lokality.“**<sup>35</sup>

### 3.2.2 Navržená výšková úroveň zástavby

Podle Upraveného ÚPmB: **„Výškové uspořádání zástavby společně s morfologií terénu vytváří charakteristický obraz města a umožňuje v něm orientaci. ÚPmB stanovuje výškovou kompozici, která je určena k ochraně území a určuje omezení pro výškové řešení staveb, a to s ohledem na vymezené kulturní hodnoty chráněné podle zvláštních právních předpisů.“**<sup>36</sup> **Při stanovení regulativu výšky staveb ve vymezených plochách platí následující úkoly územního plánování, stanovené v § 19 odst. 1 písm. e) StavZ,** který výslovně uvádí, že úkolem územního plánování je **„stanovovat podmínky pro provedení změn v území, zejména pak pro umístění a uspořádání staveb s ohledem na stávající charakter a hodnoty území a na využitelnost navazujícího území.“** Podatel navíc poukazuje na další úkol územního plánování, **uvedený v § 19 odst. 1 písm. o) StavZ,** totiž na povinnost uplatňovat při tvorbě územního plánu (tedy i Upraveného ÚPmB) poznatky zejména z oborů architektury, urbanismu, územního plánování a ekologie a památkové péče.

Upravený ÚPmB musí i v případě stanovení regulativu výšky zástavby vyjít ze stávajícího stavu a odůvodnit případnou změnu, jakou je např. stanovení regulativu výšky zástavby úrovně „3“, umožňující v části Dotčeného území podřazeném pod plochu smíšenou obytnou C/v3 (ať už se jedná o stabilizovanou plochu na části pozemků parc. č. 1340/23 a 1330 nebo o plochu změny zahrnutou do rozvojové lokality Be-7 Netroufalky), umístit budovy vysoké 6 – 16 m, případně lokální dominanty vysoké až 25 m, ačkoli výška rodinného domu, který se zde nachází, nepřesahuje 6 m a je tedy dostačující stanovení úrovně „1“, určená pro stavby vysoké 3 – 7 m. Podatel s odkazem na výše uvedené konstatuje, že Upravený ÚPmB při stanovení výškové úrovně zástavby v Dotčeném území nereflektoval požadavky § 19 StavZ a § 3 vyhlášky č. 501/2006 Sb. Pokud by Upravený ÚPmB stanovil v Dotčeném území výškovou úroveň „1“, nebo „2“, bylo by tím vyloučeno umístění lokálních dominant. Podatel nepokládá z hlediska výšky možné zástavby v Dotčeném území nacházejícím se v rozvojové lokalitě Be-7 Netroufalky za dostatečný požadavek v příloze č. 1.1 Upraveného ÚPmB, karty lokalit, týkající se rozvojové lokality Be-7 Netroufalky, podle něhož: **„Nově navržená zástavba by měla být umístěna tak, aby citlivě zapadala do horizontu pohledově významného území.“**<sup>37</sup>

### 3.2.3 Zábor ZPF

Jak již Podatel uvedl výše, ze srovnání Platného ÚPmB a Upraveného ÚPmB je zřejmý výrazně vyšší zábor ploch krajinné zeleně všeobecné (KV), než jak tomu bylo v případě srovnání Platného ÚPmB a Návrhu ÚPmB. Důsledkem

<sup>35</sup> Odůvodnění textové části Upraveného ÚPmB, s. 201.

<sup>36</sup> Upravený ÚPmB, textová část, s. 23.

<sup>37</sup> Příloha č. 1.1 textové části Upraveného ÚPmB, s. 15.

je pak vyšší zábor půdy. Jak uvádí Upravený ÚPmB v kartě lokality Be-7 Netroufalky: „V návrhu nového ÚPmB se daná lokalita nachází zčásti v zastavěném území a zčásti mimo zastavěné území... Téměř celá lokalita je součástí ZPF, ten zahrnuje více pozemků, které jsou v katastru nemovitostí definovány jako trvalý travní porost, ovocný sad a orná půda a leží na půdách II. třídy ochrany... Severní část lokality (tedy Dotčené území, pozn. Podatel) byla zčásti již v platném ÚPmB vymezena jako plocha stabilizovaná stavební (je již zčásti zastavěna), v návrhu ÚPmB tak dochází spíše k zohlednění současného stavu v území a k vhodnému sjednocení návrhových ploch v dané lokalitě.“

Výstavba v Dotčeném území si tak nutně vyžádá odnětí půdy ze zemědělského půdního fondu podle zákona č. 334/1992 Sb., o ochraně zemědělského půdního fondu, ve znění pozdějších předpisů (dále jen „ZoZPF“), zemědělská půda II. třídy ochrany je charakterizována jako nadprůměrně produkční půda, vysoce chráněna. **Vymezení zastavitelné plochy o nikoli zanedbatelné rozloze v území, na němž se nachází zemědělská půda I. či II. třídy ochrany, je třeba řádně odůvodnit**, jak plyne z rozsudku NSS ze dne 6. 6. 2013, č. j. 1 AOs 1/2013-85, jakož i z § 4 a § 5 ZoZPF. **Náležité odůvodnění záboru II. třídy zemědělského půdního fondu se však v odůvodnění Upraveného ÚPmB nenachází**, ačkoli se nejedná o území se zanedbatelnou rozlohou (Dotčené území má výměru cca 1,2 ha).

### 3.2.4 Vymezení přírodního zázemí v krajině a ochrana zeleně

**Součástí urbanistické koncepce je také vymezení volného území**, a to z důvodů: „zachování a rozvoje přírodních hodnot je prostorově specifikováno přírodním zázemím města, které je chráněno před nepřiměřeným stavebním rozvojem a je vymezeno jak v nezastavěném území, tak v území zastavěném. Člení se přitom na přírodní zázemí v krajině...“<sup>38</sup>. Dotčené území se přitom, jak již bylo uvedeno výše, minimálně svou severní částí nachází v tzv. přírodním zázemí v krajině (vymezeném v Platném ÚPmB jako stabilizovaná plocha krajinné zeleně všeobecné, v Upraveném ÚPmB již vymezeném jako plocha lesní), a mělo by tak být chráněno. **Ačkoli přírodní zázemí v krajině v Dotčeném území negativně dotčeno Upraveným ÚPmB není, dochází v dotčeném území k redukci zeleně v rozporu s deklarovanými cíli územního plánu**, kterým je: „v případě překryvu (území přírodního zázemí v krajině – pozn. Podatel) nad plochami stavebními pak zejména návaznosti tohoto uspořádání na volnou krajinu (popř. přírodní zázemí v zástavbě) a zastavěné části města, s cílem dosáhnout uměřeného a vhodného přechodu (přechodového území) mezi zástavbou a přírodním zázemím a podpořit pronikání krajinné zeleně do města a propojování se systémem sídelní zeleně.“<sup>39</sup> Tento „uměřený a vhodný přechod“ byl v Platném ÚPmB zajištěn vymezením ploch krajinné zeleně všeobecné v Dotčeném území. Upravený ÚPmB však vymezením plochy C/v3 v prakticky celém Dotčeném území značnou část plochy krajinné zeleně bez náhrady ruší a namísto „uměřeného a vhodného přechodu“ mezi zelení v přírodním zázemí v ploše lesní (L) a zelení v navazující ploše C/v3 mimo přírodní zázemí vytváří ostrý kontrast a nadto dále redukuje zeleň, které je v okolní téměř ryze areálové zástavbě nedostatek.<sup>40</sup> Podatel zdůrazňuje, že plochy smíšené obytné (C) sice mají stanoveny minimální zastoupení zeleně na terénu, avšak i tak lze celou část Dotčeného území, zahrnutou do rozvojové lokality Be-7 Netroufalky, zastavět ze 70 % plochy disponibilních pozemků. Upravený ÚPmB tak v tomto ohledu nerespektuje vlastní deklarované cíle ani charakter a hodnoty Dotčeného území a okolního území, a to přesto, že Upravený ÚPmB údajně klade: „zásadní důraz na strukturu a funkční uspořádání města a krajiny. Zachování, respektive posílení struktury a obrazu města zajišťuje územní plán prostřednictvím...**Důrazu na kompaktnost města vedoucí k posílení významu a kvality veřejných prostranství. Kompaktnost a intenzita využití území zvyšuje nároky na veřejná prostranství, jejich čitelnou hierarchii, na prostupnost území, dostupnosti všech žádoucích funkcí (mimo jiné dostupnost pobytových zelených ploch pro každodenní relaxaci a rekreaci), obdobně platí pro uspořádání a kvalitu ploch s vegetací. Důrazu na urbanistickou strukturu související s celkovým prostorovým uspořádáním města (území určeného k zástavbě) a koncepcí uspořádání krajiny.**“<sup>41</sup>

### 3.2.5 Návrh Podatele umožňující dosáhnout urbanistických požadavků

**Naopak v souladu s deklarovanými cíli Upraveného ÚPmB (a rovněž v souladu s § 19 StavZ a § 3 vyhlášky č. 501/2006 Sb.) by bylo vymezení tří stabilizovaných ploch v Upraveném ÚPmB namísto stávající jediné plochy C/v3**, přičemž jedna stabilizovaná plocha veřejné vybavenosti C/v3 by zahrnovala stávající areálovou

<sup>38</sup> Odůvodnění textové části Upraveného ÚPmB, str. 203.

<sup>39</sup> Upravený ÚPmB, textová část, s. 48.

<sup>40</sup> Viz areál Fakultní nemocnice Bohunice, areál Masarykovy univerzity a obchodního centra Campus Square, areál obchodního centra Kaufland a kompaktní zástavba vazební věznice.

<sup>41</sup> Odůvodnění textové části Upraveného ÚPmB, str. 194.

zástavbu ohraničenou ulicí Netroufalky a Studentská, jak je popsána výše, druhá stabilizovaná plocha bydlení B/v3 by pak zahrnovala stávající obytné domy Live Up I a II s přílehlými pozemky a konečně třetí stabilizovaná plocha bydlení B/v1 by zahrnovala pozemky parc. č. 1341, 1342, 1345 a převážnou část pozemku parc. č. 1344. Zbývající část Dotčeného území (včetně celého pozemku parc. č. 1343/1) by byla i nadále zahrnuta do stabilizované plochy lesní (L). **Toto podatelem navrhované vymezení ploch je také v souladu s rozlišením struktury volné a areálové zástavby a respektuje jednak stávající zástavbu na vymezených plochách** (včetně její výšky), **jednak okolní zástavbu a okolní plochy.** Navíc takové vymezení ploch nebrání ani umístění veřejné vybavenosti – ta může být umístěna nejen v plochách veřejné vybavenosti (V), ale též v plochách bydlení (B) – jakkoli se Podatel domnívá, že je v okolí Dotčeného území dostatek ploch s budovami sloužícími veřejné vybavenosti, primárně v návaznosti na areál kampusu Masarykovy univerzity. Dopad na stávající zeleň na terénu by byl Podatelem navrženým vymezením nižší, než stávající Upravený ÚPmB, podle něhož má dojít v Dotčeném území i k redukci stávajících ploch krajinné zeleně všeobecné. Rovněž potřeba odnětí půdy ze zemědělského půdního fondu by byla nižší.

### **3.3 Nedostatečné odůvodnění navržené změny využití Pozemků**

Podatel dále poukazuje na rozsudek Krajského soudu v Praze ze dne 24. 4. 2018, č. j. 50 A 17/2017-63, který se týkal návrhu nového územního plánu obce Byšice. **Krajský soud dospěl k závěru, že postup obce Byšice vykazoval znaky svévole, neboť obec neodůvodnila faktickou změnu v novém územním plánu závažným důvodem – změny nebyly opřeny o významný veřejný zájem, změny nebyly vyvolány ani významnou změnou okolností relevantních pro územní plánování.**

Krajský soud poukázal mimo jiné na § 18 odst. 2 StavZ, podle něhož **územní plánování zajišťuje předpoklady pro udržitelný rozvoj území soustavným a komplexním řešením účelného využití a prostorového uspořádání území s cílem dosažení obecně prospěšného souladu veřejných a soukromých zájmů na rozvoji území.** Za tím účelem sleduje společenský a hospodářský potenciál rozvoje. Přitom je třeba, aby **obec brala při tvorbě nového územního plánu v úvahu legitimní zájmy vlastníků dotčených pozemků,** přičemž podle citovaného ustanovení StavZ má být dosaženo rovnováhy mezi veřejnými a soukromými zájmy, soukromé zájmy neustupují veřejným zájmům. Krajský soud dále uvedl, že zájem na koncepčním rozvoji lokality není silným veřejným zájmem (takovým je např. zájem na realizaci silničního obchvatu obce, protipovodňové opatření apod.), nýbrž obecným zájmem na harmonickém rozvoji území, což je obecný cíl územního plánování. Pouze proto, že obec změnila názor na vhodnost a estetickou akceptovatelnost dřívějšího záměru, ho nemůže vypustit z územního plánu bez ohledu na soukromé zájmy (a legitimní očekávání) vlastníka pozemků.

Na základě všech uvedených důvodů pak krajský soud žalobcem napadenou část nového územního plánu obce Byšice zrušil, jeho rozsudek následně potvrdil NSS rozsudkem ze dne 29. 1. 2020, č. j. 9 As 171/2018-50. NSS v odst. 56 svého rozsudku uvedl, že: *„je třeba vycházet z toho, že územní plánování je dlouhodobým procesem, který by měl probíhat kontinuálně, tj. nově přijímaná dokumentace by měla navazovat na tu stávající. Neznamená to samozřejmě, že je třeba převzít všechny návrhové plochy; tím by byl vyloučen jakýkoli rozvoj v území. Dotčené osoby nicméně musí mít možnost spolehnout se na určitou stálost územně plánovací dokumentace, respektive kontinuitu jejího vývoje, protože jedině tak jí mohou přizpůsobit své záměry. Je tedy spíše nežádoucí, aby jednou projednané a schválené záměry byly opakovaně znovu posuzovány, přehodnocovány a měněny. Dochází tím k zásahu do legitimního očekávání dotčených osob a k neefektivnímu vynakládání veřejných prostředků...**Má-li dojít ke změně funkčního určení ploch, pak musí být podložena dostatečně závažnými důvody, opírajícími se buď o relevantní změnu okolností, nebo o to, že původní řešení je věcně nesprávné a vede k závažné kolizi s veřejným zájmem.**“* NSS dále konstatoval, že obec nemůže ke změně územního plánu přistoupit pouze proto, že změnila svůj názor na zastavitelnost území, a to ani v souvislosti se změnami politické reprezentace obce, neboť *„Územní plán nelze podstatně měnit po každých obecních volbách.“*

**Podatel se nachází ve srovnatelné situaci se žalobcem v kauze územního plánu obce Byšice, kdy je zasaženo do jeho vlastnického práva a legitimního očekávání. Upravený ÚPmB zasahuje do jeho vlastnického práva (snížení hodnoty nemovitosti) a práv souvisejících (pohody bydlení), a to změnou funkčního využití a výškové hladiny zástavby v Dotčeném území, konkrétně vymezením plochy smíšené obytné C/v3 na místě stávajících ploch čistého bydlení (BC) a krajinné zeleně všeobecné (KV), vyjma pozemků parc. č. 1340/23, 1343/1 a 1330, které jsou v Upraveném ÚPmB součástí stabilizovaných ploch lesní zeleně (L), a tedy jsou srovnatelné s původním funkčním využitím plochy krajinné zeleně všeobecné. V Upraveném ÚPmB přitom**

nejsou uvedeny žádné relevantní důvody odůvodňující takovou zásadní změnu, dokonce nevyplývá ani z urbanistických, architektonických a estetických požadavků na územní plán, což Podatel podrobně popsal výše.


Podatel proto uzavírá, že v případě, že jím podané námitce proti Upravenému ÚPmB nebude vyhověno, obrátí se, s odkazem na výše uvedenou judikaturu správních soudů, na místně příslušný soud s návrhem na zrušení odpovídající části Upraveného ÚPmB.

#### Seznam příloh:

Příloha č.1 Fotodokumentace

Příloha č.2 Informativní výpis LV č. [redacted] obec Brno, k.ú. Bohunice

V Brně dne 25.5.2021




#### Příloha č.1 – fotodokumentace

Srovnání stávajícího výhledu a výhledu po umístění 16 m vysoké budovy, kterou připouští Návrh ÚPmB






Srovnání stávajícího výhledu a výhledu po umístění 6 m vysoké budovy, kterou připouští Návrh ÚPmB – směr Špilberk



Srovnání stávajícího výhledu a výhledu po umístění 16 m vysoké budovy, kterou připouští Návrh ÚPmB - východ





## Seznam nemovitostí na LV

Číslo LV:



Katastrální území:


Bohunice [612006]

Zobrazení v mapě

## Vlastníci, jiní oprávnění

Vlastnické právo

Podíl



## Pozemky

Parcelní číslo

## Stavby

Na LV nejsou zapsány žádné stavby.

## Jednotky

Na LV nejsou zapsány žádné jednotky.

## Práva stavby

Na LV nejsou zapsána žádná práva stavby.

Nemovitost je v územním obvodu, kde státní správu katastru nemovitostí ČR vykonává Katastrální úřad pro Jihomoravský kraj, Katastrální pracoviště Brno-město

Zobrazené údaje mají informativní charakter. Platnost dat k 25.06.2021 13:00.

## **MMB/0342310/2021**

### **Námítka**

#### **Výrok:**

*Námítce se nevyhovuje.*

#### **Odůvodnění:**

*V upraveném návrhu nového ÚPmB jsou nad ulicí Netroufalky navrženy stabilizované a zastavitelné plochy smíšené obytné C/v3. V platném ÚPmB jsou zde navrženy návrhové plochy pro občanskou vybavenost – školství, stabilizovaná plocha bydlení čistého a stabilizovaná i návrhová plocha krajinné zeleně. Při východní části předmětného území byla rozšířena rozvojová funkční plocha Be-7. Zpracovatel dospěl k názoru, že předmětné území navazuje na stávající zastavěné území a bude vhodné jej zcelit a celek zařadit do této zastavitelné plochy. Z toho důvodu nelze vyhovět předmětné námítce.*

*Věcná podstata způsobů vypořádání předmětného podání zůstává nadále relevantní, přestože návrh nového územního plánu města Brna prošel přepracováním s ohledem na Pokyny ZMB z roku 2022 a byl uveden do jednotného standardu ÚPD dle stavebního zákona a jeho prováděcích předpisů. Výše uvedené texty je tedy nutno chápat také ve smyslu těchto úprav.*

2787

MAGISTRÁT MĚSTA BRNA	
Odbor územního plánování a rozvoje	
Došlo: 30 -06- 2021	
Č.j. MMB: 034/1312	
Příl.: .....	

Odesílatel:

Jméno a příjmení: [redacted]

Bytem: ..... [redacted] .....

Datum narození: [redacted] .....

V Brně dne ..... 25. 6. 2021 .....

Statutární město Brno

Doručeno: 29.06.2021

MMB/0342312/2021

listy: 1

přílohy:

druh:

11/sv:



mmb1es7d2f722a

**Příjemce:**

Statutární město Brno

Odbor územního plánování a rozvoje

Kounicova 946/67

602 00 Brno

### Nesouhlas se silnicí v okolí letiště Medlánky

Vážení,

projevují tímto svůj nesouhlas s tím, aby Územní plán města Brna umožnil výstavbu jakékoli nové silnice pro automobilovou dopravu v okolí letiště Medlánky.

Odůvodnění nesouhlasu (není povinné):

S pozdravem

Podpis: ..... [redacted] .....

## **MMB/0342312/2021**

### **Námítka**

#### **Výrok:**

*Námítce se nevyhovuje.*

#### **Odůvodnění:**

*V rámci podání je vysloven nesouhlas s možností výstavby jakékoliv nové silnice pro automobilovou dopravu v okolí letiště Medláanky bez bližší specifikace.*

*Koridory ploch dopravní infrastruktury D nejsou v namítaném území navrženy.*

*Návrh pro opakované veřejné projednání byl upraven v souvislosti s nesouhlasem vedení trasy záměru R/1 především na medláneckém katastru s ohledem na problematické propojení na ulici V Újezdech. Současně byla prověřena trasa vedoucí ve vzdálenější poloze od stávající zástavby a mimo území volnočasových aktivit v okolí Medláneckého potoka.*

*Vzhledem k nesouhlasu s původním vedením koridoru územní rezervy O-5 centrem Medlánek byla následně naznačena možnost změny jejího trasování. Tuto úpravu však z časových důvodů nebylo možné prověřit v potřebné podrobnosti a s podrobnějším vyhodnocením dopadů a vlivů na území.*

*Aby bylo možné podrobněji prověřit toto území jednak z hlediska koncepce dopravy (Odboru dopravy MMB) a z hlediska územních dopadů (Odboru územního plánování a rozvoje MMB), bylo rozhodnuto z pozice pořizovatele o jejich vymezení.*

*Z tohoto důvodu je v území územní rezerva O-6 ponechána beze změny a územní rezerva O-5 je upravena do koridoru v návaznosti od územní rezervy O-6 po propojení se záměrem R/1.*

*Po zpracování podrobnějších prověřovacích studií budou vyhodnoceny dopady do území a až následně na základě doporučení bude rozhodnuto o těchto územních rezervách. Tedy v tuto chvíli je předčasné předjímat výsledky prověření.*

*Z územního hlediska se nejedná o návrhy konkrétních záměrů komunikací, ale o prvky, které budou ve větší podrobnosti teprve prověřeny a následně až rozhodnuto o jejich případné aktivitě.*

*Území dotčené překryvným koridorem územních rezerv je možné využívat dle současného využití nebo v souladu s podmínkami využití území plochy s rozdílným způsobem využití.*

*Využití území pod koridory územních rezerv O-5 a O-6 je ponecháno z větší části obdobné jako v současném územním plánu, tedy v plochách s rozdílným způsobem využití: plochy zahrádek I, plochy zemědělské A nebo plochy krajinné zeleně K.*

*Z výše uvedených důvodů nelze požadavky v současné době zohlednit.*

*Věcná podstata způsobů vypořádání předmětného podání zůstává nadále relevantní, přestože návrh nového územního plánu města Brna prošel přepracováním s ohledem na Pokyny ZMB z roku 2022 a byl uveden do jednotného standardu ÚPD dle stavebního zákona a jeho prováděcích předpisů. Výše uvedené texty je tedy nutno chápat také ve smyslu těchto úprav.*

2600

Došlo: 30 -06- 2021

Č.j. MMB: 0442313  
Příj: Brno

MAGISTRÁT MĚSTA BRNA, Odbor územního plánování a rozvoje, Kounicova 67, 601

### NÁMITKA / PŘIPOMÍNKA

UPRAVENÝ NÁVRH NOVÉHO ÚPmB – opakované veřejné projednání

Identifikační údaje podatele – Fyzická osoba/právnícká osoba

Jméno, příjmení /	[REDACTED]
Název společnosti	
Datum narození/	
Identifikační číslo	
Trvalé bydliště/ sídlo	
E-mail	

Jsem – nejsem\* občan města Brna

Jsem – nejsem\* vlastníkem pozemku/ů nebo stavby/staveb v ploše dotčené navrhovanou změnou katastrální území ..... parcel. č. ....

Upřesnění obsahu námítky/připomínky (území, ke kterému se vztahuje námitka/připomínka)

Městská část a katastrální území	Medlánky
Označení lokality, rezervy	Me-1, O-5, O-6

Statutární město Brno  
Doručeno: 29.06.2021  
MMB/0342313/2021  
listy: 1 přílohy: 1  
druh: 11/sv:

Text námítky/připomínky včetně ZDŮVODNĚNÍ



#### 1. Rozvojová plocha Me-1 Technologický park

**1** Požaduji **zásadně redukovat intenzitu využití území** v rozvojové lokalitě Me-1 (Technologický park Brno) v k. ú. Medlánky. Tato intenzita je pro dané území zcela neadekvátní a vytváří neúnosnou zátěž pro své okolí a celou městskou část Brno-Medlánky, kdy by mohlo jen díky této změně na malé části jejího území dojít ke zdvojnásobení obyvatel celé městské části. Současně požaduji stanovit jednoznačné limity maximální míry zastavění území a vyšší minimální podíl zeleně. **1**

**Výšková úroveň zástavby:** V této souvislosti požaduji zejména redukovat navrhovanou výškovou úroveň tak, jak bylo dlouhodobě sledováno ve všech dokumentech v procesu přípravy nového územního plánu města (ve všech třech variantách konceptu i v původním návrhu), tedy tak, aby celá lokalita mezi spojnicí ulic Hudcovy a Purkyňovy a zámeckým parkem byly výškové úrovně zástavby 2 (pod rozvodnou 3) a lokalita mezi spojnicí ulic Hudcovy a Purkyňovy a stávající tramvajovou smyčkou, aby měla výškovou úroveň 3. Požaduji, aby v žádné části lokality Me-1 nebyla překročena výšková úroveň 3. **2**

**Vymezení funkčních ploch:** Vymezení funkčních ploch požaduji tak, aby byl nadále sledován původní záměr obsažený ve všech třech variantách konceptu územního plánu, tedy dlouhodobě zamýšlené dobudování Technologického parku Brno až po spojnici ulic Hudcovy a Purkyňovy a zabráněno možnosti přeměnit celou lokalitu na rezidenční bydlení. Požaduji tedy v takto vymezené části lokality vrátit funkční plochy komerční vybavenosti „W“ s výškovou úrovní 3. Mezi spojnicí ulic Hudcovy a Purkyňovy vítám nově vymezenou plochu vybavenosti. Část pozemků nad touto plochou požaduji **3**

**3**

vymezit pro budoucí polyfunkční využití s bydlením i občanskou vybaveností jako plochu C/v2. Plochu bezprostředně pod rozvodnou vymezit jako zeleň Z a zbývající plochu jako plochu bydlení B/r2, jak tomu bylo ve všech dosavadních dokumentech. Požaduji zachování povinnosti zpracovat územní studii.

**3****4**

**Systémová podjatost:** Namítám systémovou podjatost v procesu přípravy nového územního plánu v lokalitě Me-1 Technologický park. Je to totiž město samotné, které vlastní bezprostředně nebo přes jím ovládané společnosti pozemky v této lokalitě. Intenzita využití území ve prospěch bydlení a výšková úroveň zástavby se měnila postupně s tím, jak město navýšilo svůj podíl ve společnosti Technologický park Brno a.s. a jak následně začalo zvažovat různé formy zcizení pozemků v této lokalitě za účelem sanování rozpočtu města. To se postupně projevilo v návrhu nového ÚP z roku 2020, kde byly změněny funkční plochy oproti všem variantám konceptu a v rozporu s Pokyny pro dopracování návrhu tak, aby bylo možné postavit více lukrativních bytových domů a pozemky tak více zhodnotit prodejem některému z developerů, a dále v upraveném návrhu ÚP, kde byly ze stejného důvodu dramaticky navýšeny výškové úrovně výstavby a opět tak zvýšena intenzita výtěžnosti území pro případ jeho zcizení. Provádět změny ÚP za účelem zvyšování hodnoty majetku města nebo sanování jeho rozpočtu je přitom zcela v rozporu se zákonem definovanými cíli a úkoly územního plánování. Je rovněž v rozporu s principem rovného zacházení.

**4****5**

**2. Návrhové plochy komunikací O-5 (komunikační propojení ulice Turistické a areálu bývalých kasáren v Řečkovících) a O-6 (prodloužení ulice Purkyňovy do ulice Turistické)**

**5****-****-****6****6**

Rezerva pro tyto komunikace je zbytečná. Tyto komunikace nemají žádný potenciál dopravě v Medlánkách odlehčit, ale naopak do Medláněk přivedou novou tranzitní dopravu, která tudy nutně jezdit nemusí. Tím dojde ke zničení cenné rekreační lokality Medláneckého letiště a přírodní památky Medlánecké kopce. Rezerva pro tyto komunikace je navržena přes soukromé pozemky, přes zahrady a stávající biokoridor. Nejen že by zásadně znehodnotila území, ale je ve své podstatě nerealizovatelná.

**7****7**

**3. Procesní pochybení při tvorbě upraveného návrhu a zkrácení zákonných práv účastníků**

Mám za to, že v důsledku pochybení v procesu tvorby upraveného návrhu ÚP byla porušena má zákonná práva reálně svými námitkami a připomínkami ovlivnit výslednou podobu nového územního plánu. Upravený návrh totiž přinesl zcela nová, v původním návrhu nezahrnutá, řešení, jako např. v mé námitce/připomínce uvedené dramatické navýšení výškových úrovní v lokalitě Me-1 Technologický park a rezervu komunikace O-5. Tato nová řešení přitom nepožadovala žádná dotčená osoba ani dotčený státní orgán. Vyhovění mé námitce či připomínce proti takovému řešení obsaženému v upraveném návrhu by však bylo podstatnou úpravou s nutností nového, v tomto případě již třetího, veřejného projednání. S tím však město nepočítá. Procesním pochybením, spočívajícím ve skutečnosti, že byla do upraveného návrhu zapracována zcela nová řešení a regulace území bez možnosti dosáhnout v předpokládaném procesu přípravy nového ÚP města Brna reálně jejich přehodnocení na základě zákona uplatněných připomínek a námitek, došlo ke krácení mých zákonných práv, čímž došlo k obdobné situaci, kterou procesní právo zná jako „odnětí instance“.

v **PRŮVĚ** dne **20.6.2021**

Pod

\*nehodící se škrtněte

## **MMB/0342313/2021**

### **Námítka č.1**

#### **Výrok:**

Námítce se nevyhovuje.

#### **Odůvodnění:**

Podatel zásadně požaduje zredukovat intenzitu využití předmětné rozvojové lokality, a to formou nastavení limitů maximální míry zastavění a stanovením vyššího minimálního podílu zeleně.

De facto celá plocha předmětné rozvojové lokality je v platném ÚPmB vymezena jako plocha zastavitelná (vyjma menších ploch zeleně a veřejných prostranství). Zároveň je převážná část parcel vlastnictvím soukromých vlastníků (vyjma plochy V/a2, části ploch D/a3 a většiny veřejných prostranství). Není tudíž možné v návrhu ÚPmB vymezit větší nezastavěné plochy zeleně a tím snížit intenzitu využití území, jelikož v případě, že by došlo ke změně plochy stavební (viz platný ÚPmB) na plochu nestavební, tak hrozí náhrada škody za změnu využití území dle § 102 odst. 2 zákona č. 183/2006 Sb., o územním plánování a stavebním řádu.

Zároveň se v návrhu ÚPmB nevymezují ani menší plochy zeleně, tak jak jsou vymezeny v platném ÚPmB. Z důvodu zvoleného měřítka výkresů a podrobnosti ÚPmB byla pro návrh ÚP stanovena minimální velikost funkční plochy na 0,5 ha (pouze ve zvláštních případech na 0,2 ha) v souladu s ustanovením § 3 odst. 1 vyhlášky č. 501/2006 Sb. Návrh ÚPmB řeší zastoupení zeleně u funkčních ploch nastavením minimálního zastoupení zeleně, které je u ploch B a C 30 % pro disponibilní pozemky stavebního záměru, u ploch W pak 20 % pro disponibilní pozemky stavebního záměru. Vzhledem k tomu, že se v blízkosti předmětné plochy nachází velké plochy krajinné i městské zeleně, tak zpracovatel nepovažuje za nutné tyto podíly navyšovat.

Věcná podstata způsobů vypořádání předmětného podání zůstává nadále relevantní, přestože návrh nového územního plánu města Brna prošel přepracováním s ohledem na Pokyny ZMB z roku 2022 a byl uveden do jednotného standardu ÚPD dle stavebního zákona a jeho prováděcích předpisů. Výše uvedené texty je tedy nutno chápat také ve smyslu těchto úprav.

### **Námítka č.2**

#### **Výrok:**

Námítce se vyhovuje částečně.

#### **Odůvodnění:**

Podatel požaduje, aby výšková úroveň zástavby v severní části předmětné lokality byla stanovena na úroveň 2 (v části pod rozvodnou úroveň 3) a ve zbývajících částech předmětné lokality, aby byla stanovena maximálně 3. výšková úroveň zástavby.

V severní části předmětné lokality bude pod rozvodnou zachována výšková úroveň 3. Ve zbylé části bude rozšířena plocha bydlení s výškovou úrovní 2. Podél pozemní komunikace spojující ulice Hudcova a Purkyňova však zůstane zachován úzký pás plochy smíšené obytné (C) s výškovou úrovní 3. Smyslem stanovení vyšší úrovně zástavby u této plochy je ochrana nižší rezidentní zástavby, která se nachází za ní, od potenciálně rušnější pozemní komunikace (odclonění negativních vlivů dopravy). Stanovování vyšší úrovně zástavby podél městských tříd a rušnějších pozemních komunikací je pravidlem v celém ÚPmB.

Ve zbývajících částech předmětné lokality bude u ploch smíšených obytných zachována výšková úroveň zástavby 5. Snížení výškové úrovně zástavby dle požadavků podatele není z městotvorného hlediska možné. Zintenzivnění využití předmětné plochy je krok, v jehož důsledku by mělo dojít k omezení suburbanizace, což je jeden z hlavních cílů nového ÚPmB. U ostatních ploch je zachována výšková úroveň zástavby 3.



Věcná podstata způsobů vypořádání předmětného podání zůstává nadále relevantní, přestože návrh nového územního plánu města Brna prošel přepracováním s ohledem na Pokyny ZMB z roku 2022 a byl uveden do jednotného standardu ÚPD dle stavebního zákona a jeho prováděcích předpisů. Výše uvedené texty je tedy nutno chápat také ve smyslu těchto úprav.

Vyhodnocení se doplňuje o následující:

Předmětná lokalita je součástí zpracovávané Územní studie Technologický park (KAM, p.o.), která mimo jiné prověřila a zpodrobnila využití funkčních ploch, zpřesnila prostorové regulativy, upřesnila systém dopravní infrastruktury a definovala obslužnost jednotlivých ploch. Tato ÚS nahradí územním plánem dříve předepsanou ÚS 08-Technologický park. V rámci řešení této ÚS došlo ke změně návrhu využití území - přehodnocení intenzity využití – pro celou rozvojovou lokalitu Me-1 byla jako maximální výšková hladina vyhodnocena hladina 4 (9-22 m).

### **Námítka č.3**

#### **Výrok:**

Námítce se vyhovuje částečně.

#### **Odůvodnění:**

Podatel požaduje, aby byl v předmětné rozvojové lokalitě zachován původní záměr dobudování Technologického parku Brno a tím bylo zabráněno možnosti přeměnit celou lokalitu na rezidenční bydlení. Podatel tedy požaduje na předmětných plochách nastavit funkční plochy komerční vybavenosti (W) s výškovou úrovní 3. Dále podatel požaduje v severní části rozvojové lokality změnit vymezení plochy na C/v2, plochy městské zeleně (Z) a plochy bydlení B/r2. Podatel taktéž požaduje zachování povinnosti zpracovat pro předmětnou lokalitu územní studii.

Zpracovatel prověřil nutnost doplnit v rámci předmětné lokality plochy komerční vybavenosti (W) v návaznosti na realizované areály při ulici Purkyňova. Dle jeho posouzení není v lokalitě nutné vymezovat další plochy W (vyjma ploch v jihozápadní a severozápadní části předmětné lokality, které doplňují souvislý pás ploch komerční vybavenosti a byl u nich ponechám způsob využití W a nově vymezené plochy W v severní části – viz níže). Přeměnou původně plánovaných ploch W na plochy smíšené obytné (C) je reagováno na deficitní funkci bydlení, což je jeden z hlavních problémů současné doby. Zvýšení možnosti stavět objekty pro bydlení, resp. pro smíšenou funkci, je základním požadavkem města a jde o jednu z hlavních úloh územního plánu. Předmětná lokalita přirozeně propojuje městské části Královo Pole a Medlánky v oblasti Technologického parku, který dle návrhu ÚPmB doplní o rezidenční využití v kombinaci s občanskou vybaveností a službami a tím zajistí chybějící mísení funkcí v území.

Severní část předmětné rozvojové lokality bude částečně upravena, nikoliv však zcela dle požadavků podatele. Část plochy občanské vybavenosti bude zachována dle aktuálního návrhu ÚPmB. Ve střední části dojde k rozšíření plochy bydlení na úkor plochy smíšené obytné. Část plochy bezprostředně pod rozvodnou bude změněna z plochy C/v3 na plochu W/v3. Tato plocha bude mít za úkol odclonit případné negativní působení technického zařízení na plochy bydlení. Z toho důvodu není možné v této části vymezit plochy městské zeleně (Z), jak požaduje podatel.

Věcná podstata způsobů vypořádání předmětného podání zůstává nadále relevantní, přestože návrh nového územního plánu města Brna prošel přepracováním s ohledem na Pokyny ZMB z roku 2022 a byl uveden do jednotného standardu ÚPD dle stavebního zákona a jeho prováděcích předpisů. Výše uvedené texty je tedy nutno chápat také ve smyslu těchto úprav.

Vyhodnocení se doplňuje o následující:

Předmětná lokalita je součástí zpracovávané Územní studie Technologický park (KAM, p.o.), která mimo jiné prověří doplnění komerční vybavenosti v jižní a severní části lokality v návaznosti na realizované areály při ulici Purkyňově, doplnění bydlení v návaznosti

*na zástavbu bydlení v Medláncích v ul. Za Parkem, vymezení veřejného prostranství a prověření jeho charakteru, potřebu umístění občanského vybavení, možnost umístění mateřské školy, prověří vnitřní komunikační síť, vymezení pozemků pro obslužné komunikace s ohledem na jejich návaznost na stávající zástavbu, navrhne další dopravní napojení na stávající komunikace, řešení pěší průchodnosti lokalitou i k okolním plochám zeleně, napojení rozšířené vozovny a začlenění prodloužené tramvajové tratě včetně způsobu křížení s ostatní dopravou a řešením smyčky, návrh krajinné zeleně jako přechodu mezi Medláneckým kopcem a zástavbou a také napojení na technickou infrastrukturu. Tato ÚS nahradí územním plánem dříve předepsanou ÚS 08-Technologický park.*

#### **Námítka č.4**

##### **Výrok:**

*Námítce se nevyhovuje.*

##### **Odůvodnění:**

*Proces tvorby územního plánu obce není řízením, v němž by bylo možno namítat podobné procesní skutečnosti. Otázku případných tvrzených zásahů samosprávy do podoby Návrhu územního plánu není možno řešit, rozhodovat či v rámci námítky podjatosti procesovat v rámci projednání věcného řešení.*

*Věcná podstata způsobů vypořádání předmětného podání zůstává nadále relevantní, přestože návrh nového územního plánu města Brna prošel přepracováním s ohledem na Pokyny ZMB z roku 2022 a byl uveden do jednotného standardu ÚPD dle stavebního zákona a jeho prováděcích předpisů. Výše uvedené texty je tedy nutno chápat také ve smyslu těchto úprav.*

#### **Námítka č.5**

#### **Námítka č.6**

##### **Výrok:**

*Námítce se nevyhovuje.*

##### **Odůvodnění:**

*V rámci podání je vysloven požadavek na vypuštění návrhových ploch komunikací O-5 a O-6 z důvodu zbytečnosti, přivedení tranzitní dopravy do území, narušení přírodního zázemí v k.ú. Medlánců a je konstatováno, že je komunikace nerealizovatelná.*

*Koridory ploch dopravní infrastruktury D nejsou v namítaném území navrženy.*

*Návrh pro opakované veřejné projednání byl upraven v souvislosti s nesouhlasem vedení trasy záměru R/1 především na medláneckém katastru s ohledem na problematické propojení na ulici V Újezdech. Současně byla prověřena trasa vedoucí ve vzdálenější poloze od stávající zástavby a mimo území volnočasových aktivit v okolí Medláneckého potoka.*

*Vzhledem k nesouhlasu s původním vedením koridoru územní rezervy O-5 centrem Medlánců byla následně naznačena možnost změny jejího trasování. Tuto úpravu však z časových důvodů nebylo možné prověřit v potřebné podrobnosti a s podrobnějším vyhodnocením dopadů a vlivů na území.*

*Aby bylo možné podrobněji prověřit toto území jednak z hlediska koncepce dopravy (Odboru dopravy MMB) a z hlediska územních dopadů (Odboru územního plánování a rozvoje MMB), bylo rozhodnuto z pozice pořizovatele o jejich vymezení.*

*Z tohoto důvodu je v území územní rezerva O-6 ponechána beze změny a územní rezerva O-5 je upravena do koridoru v návaznosti od územní rezervy O-6 po propojení se záměrem R/1.*

*Po zpracování podrobnějších prověřovacích studií budou vyhodnoceny dopady do území a až následně na základě doporučení bude rozhodnuto o těchto územních rezervách. Tedy v tuto chvíli je předčasné předjímat výsledky prověření.*

*Z územního hlediska se nejedná o návrhy konkrétních záměrů komunikací, ale o prvky, které budou ve větší podrobnosti teprve prověřeny a následně až rozhodnuto o jejich případné aktivitě.*

*Území dotčené překryvným koridorem územních rezerv je možné využívat dle současného využití nebo v souladu s podmínkami využití území plochy s rozdílným způsobem využití. Využití území pod koridory územních rezerv O-5 a O-6 je ponecháno z větší části obdobné jako v současném územním plánu, tedy v plochách s rozdílným způsobem využití: plochy zahrádek I, plochy zemědělské A nebo plochy krajinné zeleně K. Z výše uvedených důvodů nelze požadavky v současné době zohlednit.*

*Věcná podstata způsobů vypořádání předmětného podání zůstává nadále relevantní, přestože návrh nového územního plánu města Brna prošel přepracováním s ohledem na Pokyny ZMB z roku 2022 a byl uveden do jednotného standardu ÚPD dle stavebního zákona a jeho prováděcích předpisů. Výše uvedené texty je tedy nutno chápat také ve smyslu těchto úprav.*

### **Námítka č.7**

#### **Výrok:**

*Námítce se nevyhovuje.*

#### **Odůvodnění:**

*Pořizovatel se neztotožňuje s tvrzením podatele, že došlo k procesnímu pochybení v rámci procesu tvorby nového územního plánu tím, že byl na základě výsledků vyhodnocení předešlého veřejného projednání zpracován upravený Návrh. Stavební zákon výslovně předpokládá, že může být návrh územního plánu upraven, podstatně či nepodstatně, a jedná se tak o zcela legální a legitimní postup.*

*Současně není nijak podateli znemožněno uplatnit proti upravenému návrhu územního plánu svou připomínku či námítku.*

*Rovněž tak je chybným předpokladem podatele tvrzení, že jím uplatněné námítky či připomínky jsou v zásadě "bezpečné", protože město "nepočítá" s dalším projednáním.*

*Postoj města je sice v procesu tvorby územního plánu důležitý, ale vyhodnocení výsledků veřejných projednání zpracovává úřad územního plánování ve spolupráci s určeným zastupitelem a je na pořizovateli, aby po vyhodnocení správně určil další procesní postup; toto rozhodnutí nespadá do výlučné pravomoci samosprávných orgánů obce, a proto nelze podatelova tvrzení považovat za právně relevantní.*

*Jeho možnost vstoupit aktivně do procesu přípravy nového územního plánu nebyla nijak omezena a uplatněním své námítky to dokazuje; rovněž je nutné upozornit, že samotné uplatnění podání ještě nezakládá automatický nárok na to, že musí být námítce vyhověno - tím by byl popřen naopak proces vyhodnocení podání.*

*Chybnost závěrů podatele lze dokladovat tím, že úřad územního plánování na základě vyhodnocení výsledků opakovaného veřejného projednání zajistil úpravu Návrhu nového územního plánu města Brna a oznámil konání dalšího opakovaného veřejného projednání.*


*Věcná podstata způsobů vypořádání předmětného podání zůstává nadále relevantní, přestože návrh nového územního plánu města Brna prošel přepracováním s ohledem na Pokyny ZMB z roku 2022 a byl uveden do jednotného standardu ÚPD dle stavebního zákona a jeho prováděcích předpisů. Výše uvedené texty je tedy nutno chápat také ve smyslu těchto úprav.*

2780

Odesílatel:




Jméno a příjmení:



Bytem:

Datum narození: .....



MAGISTRÁT MĚSTA BRNA  
 Odbor územního plánování a rozvoje

Došlo: 30 -06- 2021

Č.j. MMB: 024/23 15

Příl: .....

Statutární město Brno  
 Doručeno: 29.06.2021  
 MMB/0342315/2021  
 listy: 1 přílohy:  
 druh: list/sv:



V Brně dne 27. 6. 2021 .....

**Příjemce:**

Statutární město Brno  
 Odbor územního plánování a rozvoje  
 Kounicova 946/67  
 602 00 Brno

**Nesouhlas se silnicí v okolí letiště Medlánky**

Vážení,

projevuji tímto svůj nesouhlas s tím, aby Územní plán města Brna umožnil výstavbu jakékoli nové silnice pro automobilovou dopravu v okolí letiště Medlánky.

Odůvodnění nesouhlasu (není povinné):

S pozdravem

Podpis: .....



## **MMB/0342315/2021**

### **Námítka**

#### **Výrok:**

*Námítce se nevyhovuje.*

#### **Odůvodnění:**

*V rámci podání je vysloven nesouhlas s možností výstavby jakékoliv nové silnice pro automobilovou dopravu v okolí letiště Medláanky bez bližší specifikace.*

*Koridory ploch dopravní infrastruktury D nejsou v namítaném území navrženy.*

*Návrh pro opakované veřejné projednání byl upraven v souvislosti s nesouhlasem vedení trasy záměru R/1 především na medláneckém katastru s ohledem na problematické propojení na ulici V Újezdech. Současně byla prověřena trasa vedoucí ve vzdálenější poloze od stávající zástavby a mimo území volnočasových aktivit v okolí Medláneckého potoka.*

*Vzhledem k nesouhlasu s původním vedením koridoru územní rezervy O-5 centrem Medlánek byla následně naznačena možnost změny jejího trasování. Tuto úpravu však z časových důvodů nebylo možné prověřit v potřebné podrobnosti a s podrobnějším vyhodnocením dopadů a vlivů na území.*

*Aby bylo možné podrobněji prověřit toto území jednak z hlediska koncepce dopravy (Odboru dopravy MMB) a z hlediska územních dopadů (Odboru územního plánování a rozvoje MMB), bylo rozhodnuto z pozice pořizovatele o jejich vymezení.*

*Z tohoto důvodu je v území územní rezerva O-6 ponechána beze změny a územní rezerva O-5 je upravena do koridoru v návaznosti od územní rezervy O-6 po propojení se záměrem R/1.*

*Po zpracování podrobnějších prověřovacích studií budou vyhodnoceny dopady do území a až následně na základě doporučení bude rozhodnuto o těchto územních rezervách. Tedy v tuto chvíli je předčasné předjímat výsledky prověření.*

*Z územního hlediska se nejedná o návrhy konkrétních záměrů komunikací, ale o prvky, které budou ve větší podrobnosti teprve prověřeny a následně až rozhodnuto o jejich případné aktivitě.*

*Území dotčené překryvným koridorem územních rezerv je možné využívat dle současného využití nebo v souladu s podmínkami využití území plochy s rozdílným způsobem využití.*

*Využití území pod koridory územních rezerv O-5 a O-6 je ponecháno z větší části obdobné jako v současném územním plánu, tedy v plochách s rozdílným způsobem využití: plochy zahrádek I, plochy zemědělské A nebo plochy krajinné zeleně K.*

*Z výše uvedených důvodů nelze požadavky v současné době zohlednit.*

*Věcná podstata způsobů vypořádání předmětného podání zůstává nadále relevantní, přestože návrh nového územního plánu města Brna prošel přepracováním s ohledem na Pokyny ZMB z roku 2022 a byl uveden do jednotného standardu ÚPD dle stavebního zákona a jeho prováděcích předpisů. Výše uvedené texty je tedy nutno chápat také ve smyslu těchto úprav.*



Podatel:

Jméno a příjmení/Název

Trvale bytem/sídlo

## Námítky k Upravenému Návrhu Územního plánu města Brna

Odbor územního plánování a rozvoje Magistrátu města Brna, jako pořizovatel Územního plánu města Brna (dále jen „**pořizovatel**“), veřejnou vyhláškou ze dne 31. 3. 2020, č. j. MMB/0145586/2020, podle ustanovení § 52 zákona č. 183/2006 Sb., o územním plánování a stavební řádu (stavební zákon) (dále jen „**StavZ**“), oznámil veřejné projednání Návrhu Územního plánu města Brna včetně vyhodnocení vlivu na udržitelný rozvoj území (dále jen „**Návrh ÚPmB**“) dne 17. 6. 2020 a současně vyzval k podání písemných námitek a připomínek k návrhu, a to do 7 dnů ode dne konání veřejného projednání, tedy do 24. 6. 2020.

Veřejnou vyhláškou pořizovatele ze dne 21. 5. 2020, č. j. MMB/0202272/2020, byl oznámen nový termín konání veřejného projednání, a to ve dnech 22. a 23. 6. 2020 s tím, že lhůta pro podání písemných námitek a připomínek k návrhu končí dne 30. 6. 2020.

Veřejnou vyhláškou pořizovatele ze dne 13. 5. 2021, č. j. MMB/0233240/2021, bylo oznámeno opakované veřejné projednání návrhu Územního plánu města Brna po provedené podstatné úpravě ve smyslu § 53 odst. 2 StavZ včetně vyhodnocení vlivu na udržitelný rozvoj území (dále jen „**Upravený ÚPmB**“), a to ve dnech 21. a 22. 6. 2021 s tím, že lhůta pro podání písemných námitek a připomínek k návrhu končí dne 29. 6. 2021.

Podatel v souladu s ustanovením § 52 odst. 2 a 3 StavZ tímto ve lhůtě uplatňuje k Upravenému ÚPmB své, níže uvedené, **námítky**.

### I.

#### Vymezení území dotčeného námítkami

Námítky se týkají pozemků parc. č. 1330, 1340/23, 1345, 1341, 1342, 1343/1, 1344, 1347/1, 1347/2, 1347/3, 1347/4, 1347/6, 1347/10 a 1349/2, vše v k. ú. Bohunice (dále jen „**Dotčené území**“); všechny pozemky uváděné níže v tomto podání se nacházejí v k. ú. Bohunice). Pozemky jsou v Upraveném ÚPmB vymezeny jako zastavitelná plocha C/v3 v rámci rozvojové lokality Be-7 Netroufalky, vyjma pozemků parc. č. 1340/23 a 1330, které se nachází mimo hranice rozvojové lokality Be-7 Netroufalky, a které jsou v Upraveném ÚPmB vymezeny zčásti jako stabilizovaná plocha C/v3, zčásti jako stabilizovaná plocha lesní (L).

### II.

#### Údaje podle katastru nemovitostí dokladující dotčená práva

Podatel je vlastníkem

území.

Uvedené nemovitosti se nachází v sousedství Dotčeného

Podatel jako důkaz svého vlastnického práva odkazuje na údaje z evidence katastru nemovitostí ohledně shora uvedených nemovitostí – viz LV č. [redacted] pro k.ú. Bohunice.

Vymezení dotčeného území a údaje podle katastru nemovitostí se vztahují ke všem dále uvedeným námítkám.

### III.

#### Obsah námitek

Vymezením plochy smíšené obytné C/v3 dle Upraveného ÚPmB na převážné části Dotčeného území, konkrétně na pozemcích parc. č. 1341, 1342, 1345, převážné části pozemku parc. č. 1344 a části pozemku parc. č. 1343/1, dochází k redukci plochy zeleně na terénu a k možnosti na těchto pozemcích umístit budovu většího měřítka vysokou 6 – 16 m s lokální dominantou vysokou až 25 m a odpovídající volné zástavbě, což je výrazná změna oproti platnému Územnímu plánu města Brna, které na těchto pozemcích připouští prakticky výhradně umístění staveb pro bydlení. Ve srovnání s Návrhem ÚPmB je navíc možné umísťovat budovy i na zbylé části Dotčeného území, tj. na pozemcích parc. č. 1330, 1340/23, 1347/1, 1347/2, 1347/3, 1347/4, 1347/6, 1347/10, 1349/2 a části pozemků parc. č. 1343/1 a 1344, na které podle Návrhu ÚPmB nebylo možné umístit v zásadě žádné stavby, neboť šlo o stabilizované plochy lesní zeleně (L). Pouze v případě severních částí pozemků parc. č. 1340/23, 1343/1 a 1330, zůstaly tyto součásti stabilizovaných ploch lesní zeleně (L) i v Upraveném ÚPmB, přičemž pozemky parc. č. 1340/23 a 1330, se nachází mimo hranice rozvojové lokality Be-7 Netroufalky.

Důsledkem uvedené úpravy je tak ještě výraznější snížení hodnoty nemovitosti Podatele v důsledku zásahu do pohody bydlení v podobě omezení výhledu, úbytku oblohové složky a možného zastínění, jakož i dalších vlivů způsobených umístěním a následným provozem budovy či budov odpovídajících volné zástavbě určené pro bydlení, občanské vybavení, služby a nerušící výrobu a sport [jak odpovídá ploše smíšené obytné (C) v Upraveném ÚPmB], než jak tomu bylo v původním Návrhu ÚPmB (který však do pohody bydlení zasahoval rovněž). Vymezení plochy smíšené obytné C/v3 v Dotčeném území je kromě toho v rozporu s cíli a úkoly územního plánování, jak jsou vymezeny v § 18 a 19 StavZ a § 3 a násl. vyhlášky č. 501/2006 Sb., o obecných požadavcích na využívání území, ve znění pozdějších předpisů (dále jen „**vyhláška č. 501/2006 Sb.**“), a v rozporu s předpokládaným obsahem územního plánu dle § 43 odst. 1 StavZ a prováděcích právních předpisů, konkrétně:

- nejsou respektovány urbanistické ani architektonické či estetické požadavky na využívání a prostorové uspořádání území (Dotčeného území a jeho bezprostředního okolí), včetně požadavků a cílů stanovených samotným Upraveným ÚPmB, což se odráží zejména v navržené struktuře zástavby a výškové úrovni takové zástavby;
- podmínky pro umísťování a uspořádání staveb v Dotčeném území nezohledňují charakter území a jeho hodnoty, včetně přírodního zázemí v krajině;
- nejsou dostatečně uplatněny poznatky z oborů architektury, urbanismu a územního plánování.

Změny využití převážné části Dotčeného území nejsou ve srovnání se stávajícím stavem náležitě odůvodněny, ačkoli jsou v Upraveném ÚPmB nově vymezeny jako „plochy změn“ v rámci rozvojové lokality Be-7 Netroufalky (v Návrhu ÚPmB nebyla rozvojová lokalita Be-7 Netroufalky vymezena v Dotčeném území, pouze s ním hraničila na jeho jižní části, a jednalo se tak výhradně o změnu stabilizovaného území, zatímco v Upraveném ÚPmB se jedná o změnu stabilizovaného území pouze v případě části pozemků parc. č. 1340/23 a 1330, které jsou v Upraveném ÚPmB zařazeny do stabilizované plochy smíšené obytné C/v3), a představují zásah do legitimního očekávání Podatele a porušení principu kontinuity územního plánování.

Dle Podatele by v souladu s cíli a úkoly územního plánování, s principem kontinuity územního plánování a s legitimním očekáváním Podatele bylo vymezení stabilizované plochy bydlení B/v1 na části Dotčeného území, tvořeného pozemky parc. č. 1341, 1342, 1345 a převážnou částí pozemku parc. č. 1344 a částí pozemku parc. č. 1343/1a ponechání zbylé části Dotčeného území (včetně zbylé části pozemku parc. č. 1343/1 a pozemků parc. č. 1340/23 a 1330) ve stabilizované ploše lesní (L). Tím by došlo k redukci rozlohy rozvojové lokality Be-7 Netroufalky o téměř celé Dotčené území, vyjma pozemků parc. č. 1340/23 a 1330, které se celé nachází mimo hranici uvedené rozvojové lokality. **Podatel navrhuje, aby pořizovatel prostorové využití Dotčeného území tímto způsobem upravit.**

## IV.

### Odůvodnění námitek

#### 1. Stávající stav lokality a možná zástavba dle platného Územního plánu města Brna

Dle platného Územního plánu města Brna, vyhlášeného obecně závaznou vyhláškou statutárního města Brna č. 2/2004 o závazných částech Územního plánu města Brna, ve znění pozdějších předpisů (dále jen „**Platný ÚPmB**“) jsou pozemky tvořící Dotčené území regulovány následovně:

- pozemky parc. č. 1341, 1342 a 1345, na kterých se již nyní nachází rodinný dům, jsou zařazeny do stabilizované plochy čistého bydlení (BC), ve které je podíl hrubé podlažní plochy (dále jen „**HPP**“) bydlení větší než 80 %. V této ploše je přípustné umístění staveb pro bydlení (včetně domů s pečovatelskou službou) a jako jejich součást (tj. 80 % HPP objektu musí sloužit bydlení) je možné umístění též obchodů a nerušících provozoven služeb sloužících denním potřebám obyvatel předmětného území (tj. provozovna, která svou kapacitou a druhem nabízených služeb není závislá na zákaznících z jiné části města)<sup>1</sup> anebo jednotlivých zařízení administrativy.<sup>2</sup> Podmíněně přípustné jsou též monofunkční objekty (tj. bez ohledu na procentuální skladbu funkcí umístěných v objektu – za podmínky, že se svým objemem nevymykají charakteru budov v lokalitě), jako jsou malá ubytovací zařízení, nerušící provozovny obchodu, veřejného stravování a služeb, sloužící denní potřebě obyvatel předmětného území, stavby pro kulturní, sociální, zdravotnické, školské a sportovní účely za podmínky, že jejich provoz nenaruší obytnou pohodu v lokalitě.<sup>3</sup> Jiné druhy staveb jsou vyloučeny.
- pozemky parc. č. 1347/3, 1347/1, 1347/6, 1347/10 a 1349/2, jsou zařazeny do stabilizované plochy krajinné zeleně všeobecné (KV), přičemž rozvoj této plochy je řízen primárně přírodními procesy a plošná regulace je cílena na ochranu přírodních procesů v krajině. Jedná se současně o plochu nestavební – volnou, ve které je přípustnost nebo podmíněná přípustnost výstavby objektů omezena a regulována účelem využití, přípustné jsou obecně podzemní liniové stavby technické infrastruktury včetně souvisejících zařízení, podzemní liniové dopravní stavby (v Dotčeném území se žádné nenachází ani nejsou vyznačeny) a stavby přípojek technické infrastruktury, podmíněně přípustné jsou jiné druhy podzemních staveb, pokud mají být budovány ve veřejném zájmu a pokud funkce stavby bude v souladu s regulativy.<sup>4</sup> V plochách KV jsou dále přípustné (kromě přirozených, přírodě blízkých dřevinných porostů, travních porostů bez dřevin či bylino-travnaté lody, květnaté louky apod.) pouze vodohospodářské stavby a stavby protipovodňových opatření se zachováním vegetační složky. Dále jsou přípustné pěší a cyklistické stezky, drobné sakrální stavby a drobné stavby pro vzdělávací a výzkumnou činnost.<sup>5</sup>

Skutečnost, že se jedná o stabilizovanou plochu, pak znamená, že se jedná o dílčí část území, ve kterém se stávající účel a intenzita využití nebude zásadně měnit.
- pozemky parc. č. 1344, 1343/1 a severní části pozemků parc. č. 1330 a 1340/23, jsou zařazeny do návrhové plochy krajinné zeleně všeobecné (KV), tedy do plochy, kde se předpokládá změna účelu nebo intenzity využití. Podmíněně přípustné je „*dočasné využití existujících objektů a volných ploch pro funkci, která nebude v rozporu s funkčním využitím okolních ploch, za podmínky, že způsob využití umožní bezodkladné navrácení pozemku pro realizaci zeleně.*“<sup>6</sup> Nepřípustné je umístění reklamních staveb.

Dotčené území se navíc nachází prakticky celým svým rozsahem v oblasti bývalé skládky, což dle názoru podatele znamená, že se jedná o území staticky nestabilní a tedy nevhodné pro bytovou (ev. jakoukoli jinou) zástavbu (podatel nevylučuje, že zástavba i na bývalé skládce možná je, avšak musí jí předcházet provedení sondáže). Současně se všechny výše uvedené pozemky tvořící Dotčené území (vyjma pozemků parc. č. 1341, 1345, 1340/23 a prakticky celého pozemku parc. č. 1343/1), nachází ve volné ploše se zvláštním režimem, jejíž účel využití je stanoven jmenovitě – v tomto případě podle výkresu „U6 Ochranné režimy“ se jedná o významný krajinný prvek ve smyslu § 3 odst. 1 písm. b) zákona č. 114/1992 Sb., o ochraně přírody a krajiny, ve znění pozdějších předpisů

<sup>1</sup> Platný ÚPmB, textová část, str. 15.

<sup>2</sup> Platný ÚPmB, textová část, str. 21.

<sup>3</sup> Platný ÚPmB, textová část, str. 21.

<sup>4</sup> Platný ÚPmB, textová část, str. 30.

<sup>5</sup> Platný ÚPmB, textová část, str. 30-31.

<sup>6</sup> Platný ÚPmB, textová část, str. 30.



(dále jen „ZOPK“), tedy o ekologicky, geomorfologicky nebo esteticky hodnotnou část krajiny utvářející její typický vzhled nebo přispívající k udržení její stability. Podle § 4 odst. 2 ZOPK jsou významné krajinné prvky chráněny před poškozováním a ničením. „Využívají se pouze tak, aby nebyla narušena jejich obnova a nedošlo k ohrožení nebo oslabení jejich stabilizační funkce. K zásahům, které by mohly vést k poškození nebo zničení významného krajinného prvku nebo ohrožení či oslabení jeho ekologicko-stabilizační funkce, si musí ten, kdo takové zásahy zamýšlí, opatřit závazné stanovisko orgánu ochrany přírody. Mezi takové zásahy patří zejména umístování staveb, pozemkové úpravy, změny kultur pozemků, odvodňování pozemků, úpravy vodních toků a nádrží a těžba nerostů.“

Dotčené území se nachází převážně v klidové zóně, jak je vymezena ve výkrese „U3 – systém ochrany prostředí – ekologické zóny 1:25000“, kdy je cílem regulace „ochrana přírodního charakteru území, ochrana krajinných procesů a vyhovující stav prostorotvorných prvků v území.“ Výkres odkazuje ohledně funkcí v zóně na regulaci týkající se ploch krajinné zeleně všeobecné (KV) s tím, že charakter vegetačních objektů není regulován, provozní stavby a intenzivní využití území mohou být přípustné pouze výjimečně. Část pozemků parc. č. 1344, 1345 a převážná část pozemku parc. č. 1343/1, se nachází také v zóně ekologické stability, tedy v zóně, ve které je cílem regulace obnova ekologické stability území, přípustné jsou pouze vegetační úpravy blízké přírodě a jakákoli výstavba je nepřipustná.

## **2. Stav dle Upraveného ÚPmB**

Podle textové části Upraveného ÚPmB a grafické části 2.1 - hlavní výkres 1:10000 je téměř celé Dotčené území zařazeno do plochy přestavby v rámci rozvojové lokality Be-7 Netroufalky, tedy do plochy, které jsou „vymezené ÚPmB ke změně stávající zástavby, k obnově nebo opětovnému využití znehodnoceného území a plochy k rekonstrukčním a rekultivačním zásahům do území“, přičemž rozvojové lokality jsou dle textové části Upraveného ÚPmB vymezeny nad zastavitelnými a přestavbovými plochami, pro které stanovuje zpřesňující podmínky využití v příloze č. 1 Karty lokalit Upraveného ÚPmB.<sup>7</sup> Pouze pozemky parc. č. 1340/23 a 1330, se nachází mimo hranici uvedené rozvojové lokality.

Pozemky parc. č. 1341, 1342, 1345, převážná část pozemku parc. č. 1344 a část pozemku parc. č. 1343/1, jsou zařazeny do plochy změny smíšené obytné (C) s použitými regulativy struktury zástavby volné (v) a výškové úrovně zástavby (3). Pozemky parc. č. 1340/23 a 1330, vše v k. ú. Bohunice, jsou pak – vyjma svých severních částí – podřazeny pod stabilizované plochy smíšené obytné (C) s použitými regulativy struktury zástavby volné (v) a výškové úrovně zástavby (3), severní části těchto pozemků (a pozemku parc. č. 1343/1) jsou pak jako jediné podřazeny pod stabilizované plochy lesní (L).

Další pozemky, tj. pozemky parc. č. 1330, 1340/23, 1347/1, 1347/2, 1347/3, 1347/4, 1347/6, 1347/10, 1349/2, část pozemku parc. č. 1344, vyjma severní části pozemků parc. č. 1343/1 a 1344, jsou dle Upraveného ÚPmB zařazeny rovněž do plochy změny smíšené obytné (C), a nikoli do stabilizované plochy lesní (L), do které je zařazoval Návrh ÚPmB. Důsledkem zařazení těchto pozemků do plochy změny v rámci rozvojové lokality Be-7 Netroufalky je možnost jejich zastavění stejnou zástavbou, jakou lze zastavět i výše uvedenou část Dotčeného území. Zbývající pozemky tvořící Dotčené území – parc. č. 1340/23 a 1330 – jsou pak podřazeny pod stabilizovanou plochu smíšenou obytnou C/v3.

Podmínky využití ploch smíšených obytných (C) v Upraveném ÚPmB zachovávají koncept flexibilního územního plánu, kdy hlavní využití těchto ploch umožňuje umístit v Dotčeném území stavby pro bydlení, služby a nerušící výrobu, sport a občanské vybavení vymezené v plochách označených V (plochy veřejné vybavenosti) a plochách W (plochy komerční vybavenosti), přičemž objekty pro maloobchod jsou přípustné s omezením do 1500 m<sup>2</sup> prodejní plochy. Regulativ umožňuje Dotčené území zastavět např. jen stavbami pro bydlení, nebo jen stavbami občanské vybavenosti, možné je i umístění víceúčelových budov. Podmíněně přípustné jsou objekty pro „maloobchod o prodejní ploše od 1 500 m<sup>2</sup> do 5 000 m<sup>2</sup>, pokud jsou realizovány v patrových objektech při současném integrování parkování v objektu a jiné využití, pokud je zachována polyfunkčnost v ploše a využití je slučitelné s využitím navazujícího území. Patrovými objekty se rozumí minimálně dvě nadzemní podlaží.“<sup>8</sup> Nepřípustné jsou pak areály, pro které se vymezují plochy nákupních a zábavních center a zvláštních areálů (X). Ve srovnání s plochou veřejné vybavenosti (V) je pro plochy smíšené obytné (C) stanoveno minimální zastoupení zeleně v rozsahu 30 % pro

<sup>7</sup> Upravený ÚPmB, textová část, s. 26.

<sup>8</sup> Upravený ÚPmB, textová část, s. 64.

disponibilní pozemky stavebního záměru, přičemž musí být umožněn i růst stromů, a to na 30 % ze stanoveného minimálního celkového plošného zastoupení zeleně.

Regulativ struktury zástavby – volná zástavba (v) – umožňuje na Dotčeném území v ploše (C) umísťovat modernistickou sídlištní zástavbu. Tato urbánní struktura zahrnuje kombinaci „solitérních, převážně rezidenčních budov a objektů občanské vybavenosti. Volná prostranství mezi budovami jsou zpravidla veřejně přístupná s vysokým podílem vegetace.“<sup>9</sup> Tomu odpovídají pravidla pro zástavbu, tvořené objekty různých měřítek, mezi kterými prochází veřejná prostranství (jejichž tvar nemusí být budovami vždy jasně vymezen a budovy jsou volně umístěny v plochách veřejných prostranství zpravidla tak, aby podpořily jejich strukturu), uliční čára není stanovena, stavební čára je „obvykle volná“ a výškové uspořádání je zpravidla v několika úrovních charakteristických pro různé typologické kategorie budov.

Regulativ výškové úrovně zástavby – úroveň (3) – pak v Dotčeném území v ploše (C) umožňuje umísťovat budovy vysoké 6 až 16 m, což je výšková úroveň odpovídající městské zástavbě, obytným sídlištěm nebo jejich částem. Oproti Návrhu ÚPmB je nyní ve výškové úrovni zástavby 3 přípustná lokální dominanta vysoká až 25 m v situaci, kdy „je vyšší zástavba vůči veřejnému prostoru obvyklá (poloha vůči veřejnému prostoru jako je nároží, náměstí, piazzetta, park apod.).“ Z Upraveného ÚPmB nelze vyloučit, že budoucí zástavba rozvojové plochy Be-7 Netroufalky umožní umístění této lokální dominanty v Dotčeném území, a to přesto, že karta lokality Be-7 Netroufalky v příloze č. 1 Upraveného ÚPmB uvádí, že „nově navržená zástavba by měla být umístěna tak, aby citlivě zapadala do horizontu pohledově významného území“. Tento požadavek na citlivé zapadnutí nových staveb do horizontu pohledově významného území se však již netýká částí pozemků parc. č. 1340/23 a 1330, které se nachází v ploše stabilizované smíšené obytné C/v3, avšak mimo hranice rozvojové lokality Be-7 Netroufalky. Ve srovnání s Návrhem ÚPmB, který v Dotčeném území umožňoval umístění areálové zástavby veřejné vybavenosti výškové úrovně 3, tak došlo z hlediska Podatele ke zhoršení. Pro úplnost je třeba uvést, že výškové úrovně 1 a 2 umístění vyšší lokální dominanty neumožňují.<sup>10</sup>

V lesních plochách (L) naproti tomu není možné umísťovat stavby. Upravený ÚPmB z tohoto zákazu stanoví tři výjimky: první výjimka se týká stávajících objektů pro individuální rekreaci, u nichž nesmí být zvětšována zastavěná plocha staveb ani nesmí být zvyšovány; druhá se týká stávajících objektů jiného využití a třetí se týká staveb a zařízení sloužících pro zajištění hlavního, přípustného a podmíněně přípustného využití, za podmínky prokázání plnění či zachování zájmů na úseku správy lesa.<sup>11</sup> Pouze severní části pozemků parc. č. 1343/1, 1340/23, 1330 a 1344, jak v Upraveném ÚPmB, tak v Návrhu ÚPmB, spadají do stabilizované plochy lesní (L) a nacházejí se mimo samotnou rozvojovou lokalitu Be-7 Netroufalky.

Vymezení plochy změny C/v3 v rámci rozvojové lokality Be-7 Netroufalky v Upraveném ÚPmB spolu s podřazením části pozemků parc. č. 1340/23 a 1330 pod stabilizovanou plochu C/v3 nekopíruje ani hranici přírodního zázemí v krajině. Dotčené území se tak minimálně částí pozemků parc. č. 1344, 1343/1 a 1330 nachází v tzv. přírodním zázemí v krajině, vymezené v grafické části Upraveného ÚPmB „5.0 Principy uspořádání krajiny – schéma 1:25000“ tmavě zelenou svíslou šrafovou. Vymezení přírodního zázemí v krajině je přitom součástí tzv. principů uspořádání krajiny, sloužících k „zajištění ochrany hlavních krajinných hodnot.“<sup>12</sup> Území přírodního zázemí v krajině přitom představuje „území s mimořádnými přírodními, kulturními a krajinotvornými hodnotami, vymezená za účelem ochrany území před nepřiměřeným stavebním rozvojem, který by ohrozil existenci stávajících hodnot. Mimořádnými přírodními, kulturními a krajinotvornými hodnotami se rozumí zejména v dané lokalitě typické prostorové a druhové uspořádání bioty; v případě překryvu nad plochami stavebními pak zejména návaznosti tohoto uspořádání na volnou krajinu (popř. přírodní zázemí v zástavbě) a zastavěné části města, s cílem dosáhnout uměřeného a vhodného přechodu (přechodového území) mezi zástavbou a přírodním zázemím a podpořit pronikání krajinné zeleně do města a propojování se systémem sídelní zeleně.“<sup>13</sup> Toto přírodní zázemí v krajině je v Dotčeném území zachováno pouze v severní části pozemků parc. č. 1343/1, 1340/23, 1330 a 1344, spadajících do stabilizované plochy lesní (L).

<sup>9</sup> Upravený ÚPmB, textová část, s. 75.

<sup>10</sup> Upravený ÚPmB, textová část, s. 77.

<sup>11</sup> Upravený ÚPmB, textová část, s. 72.

<sup>12</sup> Upravený ÚPmB, textová část, s. 48.

<sup>13</sup> Upravený ÚPmB, textová část, s. 48.

### 3. K jednotlivým námitkám

#### 3.1 Zásah do pohody bydlení

Upravený ÚPmB umožňuje na celém Dotčeném území (vyjma severní části pozemků parc. č. 1343/1, 1340/23, 1330 a 1344),<sup>14</sup> které je zařazené do plochy změny smíšené obytné C/v3 v rámci rozvojové lokality Be-7 Netroufalky, a dále na částech pozemků parc. č. 1340/23 a 1330 zařazených do stabilizovaných ploch smíšených obytných C/v3, avšak nacházejících se mimo rozvojovou lokalitu Be-7 Netroufalky, umístit stavby pro bydlení, služby a nerušící výrobu, sport a občanské vybavení vymezené v plochách označených V (plochy veřejné vybavenosti) a plochách W (plochy komerční vybavenosti) volné struktury o výšce 6 – 16 m s možným umístěním lokální dominanty vysoké až 25 m. Upravený ÚPmB tak představuje (ve srovnání s Návrhem ÚPmB) ještě výraznější změnu využití Dotčeného území, které je podle Platného ÚPmB zařazeno v části odpovídající pozemkům parc. č. 1341, 1342 a 1345, v ploše čistého bydlení (BC), na které se již nyní nachází rodinný dům, v části odpovídající pozemkům parc. č. 1344 a 1343/1, pak v ploše krajinné zeleně všeobecné (KV), ve které není možné umístit prakticky žádné stavby.

**Výše uvedenou změnou zařazení pozemků parc. č. 1341, 1342 a 1345, nacházejících se v ploše čistého bydlení (BC), a změnou zařazení veškerých zbylých pozemků tvořících Dotčené území, tj. pozemků parc. č. 1344, 1343/1, 1347/1, 1347/3, 1347/10, 1349/2, 1330 a 1340/23, vyjma severní části pozemků parc. č. 1343/1, 1340/23, 1330 a 1344, je tak umožněno jednak zredukovat stávající zeleň nacházející se na ploše (KV), jednak umístit na tyto pozemky budovu většího měřítka,** například multifunkční komplex sloužící kromě umístění občanské vybavenosti též bydlení, přičemž velikost takové stavby může být ještě větší a vyšší, než jaké připouštěl Návrh ÚPmB. Umístěním takové stavby by došlo k zásadnímu zhoršení tzv. „pohody bydlení“, resp. „kvality prostředí“ obyvatel sousedních bytových domů Live Up I a Live Up II. Pohoda bydlení byla definována např. rozsudkem Nejvyššího správního soudu (dále jen „**NSS**“) ze dne 2. 2. 2006, č. j. 2 As 44/2005-116, jako: *„souhrn činitelů a vlivů, které přispívají k tomu, aby bydlení bylo zdravé a vhodné pro všechny kategorie uživatelů, resp. aby byla vytvořena vhodná atmosféra klidného bydlení; pohoda bydlení je v tomto pojetí dána zejména kvalitou jednotlivých složek životního prostředí, např. nízkou hladinou hluku (z dopravy, výroby, zábavních podniků, ze stavebních prací aj.), čistotou ovzduší, přiměřeným množstvím zeleně, nízkými emisemi pachů a prachu, osluněním apod.; pro zabezpečení pohody bydlení se pak zkoumá intenzita narušení jednotlivých činitelů a jeho důsledky, tedy objektivně existující souhrn činitelů a vlivů, které se posuzují každý jednotlivě a všechny ve vzájemných souvislostech.“* NSS dále v citovaném rozsudku uvedl, že *„správní orgán při posuzování zda je v konkrétním případě pohoda bydlení zajištěna, nemůže ovšem zcela abstrahovat ani od určitých subjektivních hledisek daných způsobem života osob, kterých se má stavba, jejíž vliv na pohodu bydlení je zkoumán, dotýkat; podmínkou zohlednění těchto subjektivních hledisek ovšem je, že způsob života dotčených osob a jejich z toho plynoucí subjektivní nároky na pohodu bydlení nevybočují v podstatné míře od obecných oprávněně požadovatelných standardů se zohledněním místních zvláštností dané lokality.“* V rozsudku ze dne 31. 7. 2013, č. j. 1 As 33/2013-58, uvedl NSS, že smyslem pohody bydlení coby jednoho z nároků, které musí být zohledněny při umísťování staveb, je zachování *„zdravého a vhodného prostředí pro všechny kategorie uživatelů, resp. aby byla vytvořena vhodná atmosféra klidného bydlení bez ohledu na případné zamýšlené stavební či jiné aktivity...právní úprava obsažená ve StavZ má vzniku takového stavu předcházet (konkrétně vlivem uskutečnění a užívání stavby).“*

Podatel již nyní podotýká, že ačkoli se v citovaných rozsudcích NSS zabývá pohodou bydlení, resp. kvalitou prostředí, v kontextu konkrétních záměrů umísťovaných v území a požadavků vyhlášky č. 501/2006 Sb., neznámá to, že by nebylo možné namítat zásah do pohody bydlení už v souvislosti s Upraveným ÚPmB, neboť právní předpisy zohledňují pohodu bydlení už při vymezení ploch v rámci územních plánů (srov. § 4, 5 a 8 vyhlášky č. 501/2006 Sb.). Podatel je proto oprávněn namítat dotčení svého vlastnického práva v důsledku snížení pohody bydlení již v rámci pořizování územního plánu, jak vyplývá i z rozsudku NSS ze dne 24. 7. 2015, č. j. 2 As 37/2015-46: *„Již z územního plánu je tak zřejmé, že stěžovatelce nebude plně zachován výhled do okolí, protože v jejím sousedství je (byla) zamýšlena výstavba, která s sebou nese určitou míru omezení... Stěžovatelka mohla hájit svoje zájmy v procesu přijímání územního plánu...“*

<sup>14</sup> Na rozdíl od Návrhu ÚPmB, který umožňoval umístění staveb veřejné vybavenosti v ploše V/a3 pouze na části Dotčeného území, totiž na pozemcích parc. č. 1341, 1342, 1345, převážné části pozemku parc. č. 1344 a části pozemku parc. č. 1343/1.

Z dosud uvedeného podle názoru Podatele plyne, že **pojem „pohoda bydlení“ zahrnuje celou řadu činitelů, mezi které lze zařadit též případné stínění (úbytek oslunění) umístěnou stavbou a také zhoršení výhledu z bytu Podatele**, jak plyne z rozsudku NSS ze dne 1. 11. 2012, č. j. 8 As 27/2012-113, podle něhož: „Mezi jednotlivé činitele ovlivňující pohodu bydlení (kvalitu prostředí) náleží také podstatné snížení odstupové vzdálenosti mezi budovami...omezení výhledu...protože i tyto složky se na pohodě bydlení podílejí.“ V uvedeném rozsudku pak NSS mezi činitele ovlivňující pohodu bydlení zařadil také: „**podstatné snížení odstupové vzdálenosti mezi budovami, úbytek oblohové složky, omezení výhledu, a tedy i míra oslunění a osvětlení bytu, a narušení soukromí, protože i tyto složky se na pohodě bydlení podílejí.**“ **Podatel proto přikládá k této námitce fotodokumentaci, ze které je zřejmé, jaký vliv by umístění stavby vysoké 16 m na Dotčeném území zařazeném do plochy C/v3 mělo z hlediska výhledu do krajiny** (a samozřejmě i z hlediska úbytku oslunění, oblohové složky a možného narušení soukromí) **ve směru od bytových domů Live Up I a Live Up II ke stávajícímu rodinnému domu** (tj. výhled východním směrem, viz přiložená fotodokumentace, první dvě fotografie). Upravený ÚPmB přitom nevyklučuje umístit stejně vysoké stavby i v severní části rozvojové lokality Be-7 Netroufalky a také částí pozemků parc. č. 1340/23 a 1330a navíc je možné umístění lokální dominanty vysoké až 25 m. Dopady do pohody bydlení Podatele dle Upraveného ÚPmB jsou tak ještě výraznější, než byly dopady Návrhu ÚPmB.

**Zásah do pohody bydlení pak Podatel dále spatřuje ve snížení množství zeleně v Dotčeném území.** Návrh ÚPmB i přes vymezení plochy V/a3 v části Dotčeného území zachovával plochu pro zeleň [v rámci ploch lesních (L)] v celkovém rozsahu cca 8824 m<sup>2</sup>. Upravený ÚPmB zachovává zeleň v rámci stabilizované plochy lesní (L) pouze v severních částech pozemků parc. č. 1343/1, 1340/23, 1330 a 1344, o celkové ploše zeleně cca 2324 m<sup>2</sup>. Upravený ÚP tak redukuje zeleň v Dotčeném území o cca 6500 m<sup>2</sup>, které jsou zahrnuty do plochy smíšené obytné C/v3 a které tak mohou být dle regulativů minimálního zastoupení zeleně v plochách smíšených obytných zastavěny až do 70 % své rozlohy. **Upravený ÚPmB tedy ve srovnání s Návrhem ÚPmB redukuje plochu zeleně v Dotčeném území až o 4450 m<sup>2</sup>. Takový úbytek zeleně, který při přijetí Upraveného ÚPmB hrozí, pokládá Podatel za významný, a to bez ohledu na fakt, že karta rozvojové lokality Be-7 Netroufalky označuje tuto zeleň za „vzrostlou nehodnotnou.“**

**Zásahem do pohody bydlení je dle Podatele též zvýšení hlukové a prachové zátěže v důsledku zvýšení dopravy v Dotčeném území za účelem zajištění dopravní obslužnosti nové výstavby** přičemž v tomto ohledu poukazuje na rozsudek NSS ze dne 16. 11. 2007, č. j. 5 As 33/2007-68, z něhož vyplývá, že narušení pohody bydlení může být způsobeno obtěžováním hlukem a dalšími imisemi, např. zvýšeným pohybem osob, případně při poskytování služeb odpovídajících veřejné občanské vybavenosti. Ostatně i z rozsudku NSS ze dne 31. 5. 2011, č. j. 2 As 34/2010-99, vyplývá, že z hlediska posouzení pohody bydlení je třeba vzít v potaz i samotný provoz stavby a zařízení v ní umístěných, tj. provozní externality, neboť i ty jsou určující pro zhodnocení, zda je zachována pohoda bydlení.

Podatel dále zdůrazňuje, že **podmínkou narušení pohody bydlení není porušení právních předpisů** týkajících se umístění budovy nebo jejího provozu, což potvrdil NSS v rozsudcích ze dne 4. 3. 2009, č. j. 6 As 38/2008-123, a ze dne 10. 5. 2010, č. j. 2 As 6/2010-164. Institut pohody bydlení se uplatní i tam, kde nejsou žádné veřejnoprávní regulativy stanoveny (viz rozsudek NSS ze dne 20. 12. 2012, č. j. 1 As 139/2012-40).

**Konečným důsledkem snížené pohody bydlení v bytových domech Live Up I a Live Up II pak bude snížení atraktivnosti dané lokality a pokles tržní ceny jednotlivých bytů, tedy i bytu Podatele.** V tom spatřuje Podatel zásah do svých práv, který je oprávněn namítat vůči Upravenému ÚPmB.

Podatel zdůrazňuje, že **negativní důsledky umístění stavby vysoké za standardních podmínek 16 m, v případě lokální dominanty 25 m, na výše uvedených pozemcích** parc. č. 1341, 1342, 1345, převážné části pozemku parc. č. 1344 a části pozemku parc. č. 1343/1, přitom **nelze odmítnout jako čistě hypotetické anebo předčasné, neboť umístění takové stavby nově umožňuje Upravený ÚPmB.** Podatel uplatněním této námítky usiluje o to, aby bylo vymezení ploch v Dotčeném území v Upraveném ÚPmB změněno tak, aby reflektovalo požadavky Podatele na pohodu bydlení, tj. aby Podatel nebyl nucen v budoucnu tytéž námítky uplatňovat v územním řízení o umístění takové budovy.

**Podatel proto navrhuje, aby došlo ke změně Upraveného ÚPmB tak, aby pozemky parc. č. 1341, 1342, 1344 a 1345, vše v k. ú. Bohunice, které jsou nyní součástí plochy C/v3, byly zařazené do samostatné plochy bydlení B/v1, která by umožňovala umístit na těchto pozemcích stavby pro bydlení volné struktury s výškovou úrovní 3-7**

m, tedy s výškovou úrovní, která by zasahovala do pohody bydlení Podatele jen minimálně a neumožňovala umístění vyšších lokálních dominant. **Zbylé pozemky tvořící Dotčené území (tj. pozemky parc. č. 1330, 1340/23, 1343/1, 1347/1, 1347/2, 1347/3, 1347/4, 1347/6, 1347/10 a 1349/2) by měly být v Upraveném ÚPmB zařazeny do stabilizované plochy lesní (L), což by lépe odpovídalo jejich stávajícímu zařazení v rámci Platného ÚPmB.**

Vymezení této plochy pro bydlení B/v1 by bylo v souladu s § 3 odst. 1 vyhlášky č. 501/2006 Sb. (samotná rozloha takové plochy má zhruba 6421 m<sup>2</sup>, plocha zohledňuje požadavky na kvalitu bydlení). Vymezení takovéto plochy v Upraveném ÚPmB přitom nevyklučuje umístění staveb občanské vybavenosti - stavby a zařízení občanského vybavení je podle Upraveného ÚPmB přípustné<sup>15</sup> kromě ploch veřejné vybavenosti (V) umísťovat také v jiných plochách s rozdílným způsobem využitím, zejména v plochách smíšených obytných (C), kde se dokonce jedná o jeden z hlavních způsobů využití těchto ploch, totiž „pro občanské vybavení vymezené v plochách označených V a W, přičemž záměry pro maloobchod jsou přípustné s omezením do 1 500 m<sup>2</sup> prodejní plochy“,<sup>16</sup> v plochách komerční vybavenosti (W), kde se jedná o jeden z hlavních způsobů využití, neboť v plochách komerční vybavenosti lze umístit všechny záměry uvedené v hlavním využití pro plochy veřejné vybavenosti (mezi těmito plochami tak v tomto ohledu není rozdíl). Rovněž podle § 4 odst. 2 vyhlášky č. 501/2006 Sb. lze v ploše bydlení umístit další stavby a zařízení, které nesnižují kvalitu prostředí a pohodu bydlení ve vymezené ploše, jsou slučitelné s bydlením a slouží zejména obyvatelům v takto vymezené ploše.

Konečně vymezení takové plochy by umožňovalo realizaci alespoň části záměru srovnatelného např. se záměrem společnosti FINTIME, s.r.o., která již v minulosti požádala zastupitelstvo městské části Brno-Bohunice o vyjádření se k návrhu na pořízení změny Platného ÚPmB ze dne 12. 7. 2017, spočívající ve změně stávajících ploch BC a KV v Dotčeném území na návrhovou plochu BC s indexem podlažní plochy 0,8 a dále ve zrušení stávající veřejné zeleně.

### **3.2 Nedodržení požadavků kladených na územní plánování, resp. na územní plán**

Podle názoru Podatele je nutné v Návrhu ÚPmB, resp. v nastavení regulativů omezujících dosavadní využití území, zohlednit i širší vztahy v území, jak předpokládá § 18 odst. 2 StavZ, podle něhož územní plánování (pod které pořizování územního plánu statutárního města Brna spadá zcela jednoznačně) „zajišťuje předpoklady pro udržitelný rozvoj území soustavným a komplexním řešením účelného využití a prostorového uspořádání území s cílem dosažení obecně prospěšného souladu veřejných a soukromých zájmů na rozvoji území. Za tím účelem sleduje společenský a hospodářský potenciál rozvoje.“ Cílem územního plánování je vzájemná věcná i časová koordinace veřejných a soukromých zájmů v řešeném území.<sup>17</sup> Předpokládá se tedy komplexní posuzování uspořádání území, což dále rozvíjí § 19 odst. 1 StavZ, když řadí mezi úkoly územního plánování také stanovení koncepce rozvoje území, včetně urbanistické koncepce s ohledem na hodnoty a podmínky území [§ 19 odst. 1 písm. b) StavZ], stanovení urbanistických, architektonických a estetických požadavků na využívání a prostorové uspořádání území a na jeho změny, zejména na umístění, uspořádání a řešení staveb a veřejných prostranství [§ 19 odst. 1 písm. d) StavZ], stanovení podmínek pro provedení změn v území, zejména pak pro umístění a uspořádání staveb s ohledem na stávající charakter a hodnoty území a na využitelnost navazujícího území [§ 19 odst. 1 písm. e) StavZ], a uplatňování poznatků zejména z oborů architektury, urbanismu, územního plánování a ekologie a památkové péče [§ 19 odst. 1 písm. o) StavZ]. Tomu odpovídá § 43 odst. 1 StavZ, vymezující obsah územního plánu, a příloha č. 7 vyhlášky č. 500/2006 Sb., o územně analytických podkladech, územně plánovací dokumentaci a způsobu evidence územně plánovací činnosti, ve znění pozdějších předpisů, která obsah územního plánu dále konkretizuje.

Upravený ÚPmB stanoví jako svůj hlavní cíl „dosažení vyváženosti a flexibility všech jevů a prvků, které jsou pro tvorbu územního plánu určující. Základní koncepce rozvoje území města vychází z aktuálních koncepčních a strategických dokumentů města Brna.“<sup>18</sup> Upravený ÚPmB má dále mimo jiné sledovat „rovnováhu mezi zastavěným územím a jeho rozvojovým potenciálem a výjimečným přírodním zázemím města a jeho ochranou...Přírodní zázemí je základní podmínkou pro udržení ekologické stability města a je chráněno především vymezením přírodního zázemí v krajině,

<sup>15</sup> Jedná se o tzv. přípustné využití, vymezené v Upraveném ÚPmB, textové části, na str. 62: „využití pro účel odlišný, než je hlavní využití, který však není s hlavním využitím v rozporu; umožňuje činnosti, stavby a zařízení, které budou s hlavním způsobem využití související, doplňující nebo podmiňující.“

<sup>16</sup> Upravený ÚPmB, textová část, s. 64.

<sup>17</sup> Macháčková, J. a kol. Stavební zákon. Komentář. 3. vydání. Praha: C. H. Beck, 2018, s. 80.

<sup>18</sup> Upravený ÚPmB, textová část, s. 20.

přírodního zázemí v zástavbě a ochranou os propojení přírodního zázemí.“<sup>19</sup> Dále Upravený ÚPmB „chrání a rozvíjí urbanistické a přírodní hodnoty města.“<sup>20</sup> Uvedené cíle se pak mají odrážet v urbanistických hodnotách a architektonickém pojetí. Původní Návrh ÚPmB sledoval totožné cíle, v tomto ohledu tak nedošlo ke změně. **Proto je dle Podatele podstatné náležitě odůvodnit rozsah změn v Dotčeném území dle Upraveného ÚPmB, který – minimálně z hlediska výškové úrovně zástavby a redukce zeleně – překračuje rozsah změn dle Návrhu ÚPmB.**

### 3.2.1 Urbanistické požadavky

**Co se týká urbanistické koncepce**, ta je „...stanovena pro město jako celek a stanovuje požadavky jak na zastavitelné plochy, tak na plochy přestaveb a změn v krajině a na stabilizovaná území, zejména prostřednictvím funkčních a prostorových regulativů.“<sup>21</sup> Mezi základní principy urbanistické koncepce statutárního města Brna patří mimo jiné „preferenci intenzifikace a transformace přestavbových území zejména v širším centru Brna před zastavěním volných ploch.“ Pojem „přestavbové území“ není v Upraveném ÚPmB definován, lze však dovodit, že by se mělo jednat o plochy přestavby, přičemž plochy přestavby jsou zahrnuty do tzv. rozvojových lokalit (tedy ucelených, graficky vymezených částí území města Brna, která jsou územním plánem určena k přestavbě nebo zástavbě a která jsou vymezena v grafické části Upraveného ÚPmB 1.0 Výkresu základního členění).<sup>22</sup> Samotné rozvojové lokality jsou v Upraveném ÚPmB vymezeny „nad zastavitelnými a přestavbovými plochami, pro které stanovuje zpřesňující podmínky využití.“<sup>23</sup>

Dotčené území je – až na pozemky parc. č. 1340/23 a 1330 – nově zahrnuto do rozvojové lokality Be-7 Netroufalky. Toto je v souladu se skutečností, že vymezení plochy změny smíšené obytné C/v3 na pozemcích zahrnutých do uvedené rozvojové lokality představuje **podstatnou změnu využití těchto pozemků ve srovnání s Platným ÚPmB** (viz výše). V případě pozemků parc. č. 1341, 1342 a 1345 jde o intenzifikaci využití těchto pozemků ve srovnání se stávajícím využitím v rámci plochy BC. To s sebou nese nutnost podrobněji vymežit uvedenou část Dotčeného území jako přestavbovou lokalitu v „kartách lokalit“ a odůvodnit navrženou změnu využití odpovídající části Dotčeného území, což **by bylo v souladu jednak s § 43 odst. 1 StavZ**, podle něhož: „územní plán...vymezí zastavěné území, plochy a koridory, zejména zastavitelné plochy, plochy změn v krajině a plochy vymezené ke změně stávající zástavby, k obnově nebo opětovnému využití znehodnoceného území (dále jen „plocha přestavby“), pro veřejně prospěšné stavby, pro veřejně prospěšná opatření a pro územní rezervy a stanoví podmínky pro využití těchto ploch a koridorů,“ jednak se základním principem urbanistické koncepce dle Upraveného ÚPmB.

Odůvodnění jednotlivých rozvojových lokalit je v obecné rovině popsáno v části 5.7 „Odůvodnění jednotlivých rozvojových lokalit“. Vyplývá z něj, že rozvojové lokality jsou vymezeny tak, aby „tvořily logické celky v území“, dále, že každá rozvojová lokalita má zpracovanou tzv. kartu lokality, ve které jsou definovány zpřesňující podmínky využití ploch, a to jednak ve výrokové (závazné) textové části Upraveného ÚPmB, jednak v odůvodnění Upraveného ÚPmB a konečně v rámci hodnotící karty rozvojové lokality souvisejícího dokumentu „Vyhodnocení vlivů návrhu Územního plánu města Brna na udržitelný rozvoj“.<sup>24</sup> Z odůvodnění Upraveného ÚPmB dále vyplývá, že odůvodnění v jednotlivých kartách lokalit je závislé na výrokové části karet lokalit.<sup>25</sup> V závazné části Upraveného ÚPmB, Příloze č. 1 Karty lokalit je ohledně rozvojové lokality Be-7 Netroufalky uveden pouze slovní popis návrhu rozvojové lokality a její charakteristika: „V lokalitě je vymezena plocha veřejné vybavenosti pro potřeby Masarykovy univerzity a plocha smíšená obytná v návaznosti na již vzniklé bytové domy.“<sup>26</sup> a dále je v části týkající se rozvoje lokality a ochrany jejích hodnot, tedy v části, ve které jsou uvedeny „doplňující a zpřesňující podmínky a regulativy dané rozvojové lokality, které vyplývají z charakteru, cílového stavu území nebo z posouzení SEA a nejsou stanoveny obecnými regulativy textové části ÚPmB. V případě podmínění rozvojové lokality zpracováním územní studie či regulačního plánu jsou vypsány jednotlivé body, které ÚS nebo RP prověří“,<sup>27</sup> uvedeno ohledně rozvojové lokality Be-7 Netroufalky

<sup>19</sup> Upravený ÚPmB, textová část, s. 20.

<sup>20</sup> Upravený ÚPmB, textová část, s. 20.

<sup>21</sup> Upravený ÚPmB, textová část, str. 23.

<sup>22</sup> Upravený ÚPmB, textová část, str. 23.

<sup>23</sup> Upravený ÚPmB, textová část, s. 26.

<sup>24</sup> Odůvodnění textové části Upraveného ÚPmB, s. 231.

<sup>25</sup> Odůvodnění textové části Upraveného ÚPmB, s. 233-234.

<sup>26</sup> Upravený ÚPmB, příloha č. 1 – Karty lokalit, s. 11.

<sup>27</sup> Odůvodnění textové části Upraveného ÚPmB, s. 233.

pouze: „zajistit prostup mezi ulicí Netroufalky a lesem směrem na sever i na východ.“<sup>28</sup> Podatel tak konstatuje, že textová část Upraveného ÚPmB neobsahuje ohledně rozvojové lokality Be-7 Netroufalky zpřesňující podmínky pro rozvoj veřejných prostranství, jako je umístění v rámci lokality, velikost nebo účel, ačkoli je umístění veřejných prostranství relevantní z hlediska možného umístění lokálních dominant, tedy staveb vysokých až 25 m, v rozvojové lokalitě. Veřejná prostranství nejsou v rozvojové lokalitě Be-7 Netroufalky vymezeny v Upraveném ÚPmB, ale jejich existenci lze dovodit z volné struktury zástavby. Stejně tak nejsou v kartě lokality stanoveny doplňující podmínky pro sídelní zeleň. Tomu pak odpovídá velmi stručné odůvodnění v textové části odůvodnění příloze č. 1.1 Karty lokalit – odůvodnění Upraveného ÚPmB na str. 15, kde je ohledně Dotčeného území nacházejícího se v rozvojové lokalitě Be-7 Netroufalky uvedeno: „v severní části lokality je navržena plocha smíšená obytná navazující na stávající bytové domy a zároveň doplňující rezidenční funkci v převážně monofunkčním vysokoškolském kampusu. Nově navržená zástavba by měla být umístěna tak, aby citlivě zapadala do horizontu pohledově významného území.“

Zásady urbanistické kompozice jsou podrobněji popsány v odůvodnění Upraveného ÚPmB, podle kterého je třeba respektovat zásady urbanistické kompozice, zejména: „**Posilovat záměry směřující k žádoucí výškové hladině v území, její případné gradaci** (chápané jako zesilování, nebo zeslabování určitého účinku), **kontrastu** (zejména na žádoucích rozhraních) **a umístování lokálních dominant**. Prostorové uspořádání města v jeho krajinném rámci je utvářeno na základě principů, které je třeba dodržovat a posilovat, popř. prověřit podrobnější územně plánovací dokumentací.“<sup>29</sup> Dále je uvedena zásada: „**Usilovat o dodržování dlouhodobě založených kompozičních principů, jakými jsou pohledy na významné dominanty, průhledy územím, komponované pohledy, urbanistické osy, pohledové osy, vyhlídkové body a stanoviště, cílové pohledy (tzv. point de vue), veduta města, panorama města apod.**“<sup>30</sup> Konečně je zmíněna též zásada: „Respektovat obecné principy tvorby městské krajiny jakými jsou měřítko a proporce, přiměřenost, rytmus, symetrie a asymetrie a další.“<sup>31</sup>

**Podle těchto zásad urbanistické kompozice by mělo být Dotčené území zařazeno do takových ploch, resp. být podřazeno takovým regulativům v Upraveném ÚPmB, které by umožnily dosáhnout jednak žádoucí gradace v podobě zeslabování účinku stávajících několikapatrových staveb v okolí Dotčeného území – bytových domů Live Up I a II a ubytovny zdravotních sester – na okolní plochy zeleně, jednak by umožnily zachovat stávající průhled územím, totiž průhled z bytových domů Live Up I a II směrem k hradu Špilberk a ke Žlutému kopci, kde je viditelná veduta města (viz příložená fotodokumentace). Takové zařazení Dotčeného území by tudíž bylo v souladu s obsahem Upraveného ÚPmB, podle něhož: „Z hlediska urbanistické kompozice jsou důležité pohledově významné plochy, které chrání území pohledově exponovaná především ve směru z města do volné krajiny a významným způsobem se podílí na celkovém obrazu města... ÚPmB dále specificky chrání pohledy na veduta města a pohledově významná území, která jsou mimořádně hodnotná vzhledem k celkovému obrazu města a krajinnému rázu městské krajiny.“<sup>32</sup> Tomu pak odpovídá odůvodnění Upraveného ÚPmB, když uvádí, že: „Ve městě Brně se nachází řada území s vysokou hodnotou urbanistického prostředí. Tato území je nutné chránit proti zásahům znehodnocujícím podstatu jejich urbanistické kvality zejména ve smyslu charakteru a uspořádání jejich veřejných prostranství a podstaty jejich výškového uspořádání... Prostorový obraz území města určeného k zástavbě je charakterizován zejména těmito prvky: urbanizačním jádrem města na vyvýšeninách ležících na rozhraní dvou rozdílných krajinných typů; výrazným motivem brněnské veduty, tj. společným působení přírodních vrchů a stavebních dominant Petrova a Špilberku a Žlutého kopce; radiálně okružním komunikačním systémem a na jeho skeletu vzniklé stavební struktury; kompaktním způsobem zástavby kolem historického jádra města; svébytnou identitou městských subcenter; pronikáním výběžků vysočin ze severu a západu hluboko do území města. Ochranu těchto prvků je nutné zajistit zejména při posuzování přípustnosti výškových staveb v území určeném k zástavbě.“<sup>33</sup> Ačkoli navržená plocha C/v3 neumožňuje na části Dotčeného území umístit výškové stavby (tj. stavby vysoké alespoň 40 m),<sup>34</sup> z odůvodnění Upraveného ÚPmB vyplývá, že ochranu uvedených prvků charakterizujících prostorový obraz města Brna je nutné zajistit i při posuzování jiných než výškových staveb (viz slovo „zejména“), tedy i při posuzování**

<sup>28</sup> Upravený ÚPmB, příloha č. 1 – Karty lokalit, s. 11.

<sup>29</sup> Odůvodnění textové části Upraveného ÚPmB, s. 190.

<sup>30</sup> Odůvodnění textové části Upraveného ÚPmB, s. 190.

<sup>31</sup> Odůvodnění textové části Upraveného ÚPmB, s. 190.

<sup>32</sup> Upravený ÚPmB, textová část, s. 23.

<sup>33</sup> Odůvodnění textové části Upraveného ÚPmB, s. 199-200.

<sup>34</sup> Odůvodnění textové části Upraveného ÚPmB, s. 202.

možného umístění staveb vysokých „pouze“ 6 – 16 m, zasahujících do horizontu např. při pohledu z hradu Špilberk nebo ze Žlutého kopce směrem k areálu bohunického kampusu.

**Upravený ÚPmB totiž nechrání pouze pohledy na vedutu města, ale i pohledy opačným směrem.** Dotčené území se přitom nachází těsně za hranicí pohledově významného území (viz výkres „5.0 Principy uspořádání krajiny – schéma 1:25000“) a nelze vyloučit, že by nevhodně umístěná zástavba na horizontu mohla tyto pohledy směrem z města narušit. Podatel v této souvislosti poukazuje na fakt, že část Dotčeného území zahrnutého v Upraveném ÚPmB do plochy C/v3 se nachází ve výšce 265-275 m.n.m., přičemž okolní terén směrem k hradu Špilberk a ke Žlutému kopci je nižší (klesá z 265 m.n.m. až na 205 m.n.m.) a ani okolní kopce takovému pohledu z centra města nebrání (turistické mapa se zakreslením vrstevnic a přiložená fotodokumentace). Do pohledů na vedutu města i pohledů opačným směrem tak může zasahovat nejen smíšená obytná zástavba vysoká až 16 m, ale rovněž lokální dominanta vysoká až 25 m, jejíž umístění není vyloučeno, byť je podmíněno souladem s architektonickými a urbanistickými principy, jak plyne z odůvodnění Upraveného ÚPmB týkajícího se možnosti umístění lokálních dominant, a to: „**v urbanisticky definovaných případech (nároží, orientace do náměstí, parku apod.). V případě úrovně 3 je lokální dominantu do 25 metrů, v případě úrovně 4 a 5 je možná lokální dominantu až 40 metrů.** U urbanisticky významných situací jako je křížení ulic (nároží), situování stavby na náměstí nebo piazzettě, poloha zástavby naproti parku, podél významných nábřeží městského charakteru apod. **je přípustné v souladu s kompozičními architektonickými a urbanistickými principy a s ohledem na sousedící zástavbu umístit dominantu s výše uvedenými výškovými limity. Umístění dominant v jednotlivých záměrech je možné, nikoli však nárokové, a je závislé na konkrétním posouzení návrhu zejména s ohledem na okolní zástavbu a celkové kompoziční řešení lokality.**“<sup>35</sup>

### 3.2.2 Navržení výškové úrovně zástavby

Podle Upraveného ÚPmB: „**Výškové uspořádání zástavby společně s morfologií terénu vytváří charakteristický obraz města a umožňuje v něm orientaci. ÚPmB stanovuje výškovou kompozici, která je určena k ochraně území a určuje omezení pro výškové řešení staveb, a to s ohledem na vymezené kulturní hodnoty chráněné podle zvláštních právních předpisů.**“<sup>36</sup> **Při stanovení regulativu výšky staveb ve vymezených plochách platí následující úkoly územního plánování, stanovené v § 19 odst. 1 písm. e) StavZ,** který výslovně uvádí, že úkolem územního plánování je „**stanovovat podmínky pro provedení změn v území, zejména pak pro umístění a uspořádání staveb s ohledem na stávající charakter a hodnoty území a na využitelnost navazujícího území.**“ Podatel navíc poukazuje na další úkol územního plánování, **uvedený v § 19 odst. 1 písm. o) StavZ,** totiž na povinnost uplatňovat při tvorbě územního plánu (tedy i Upraveného ÚPmB) poznatky zejména z oborů architektury, urbanismu, územního plánování a ekologie a památkové péče.

Upravený ÚPmB musí i v případě stanovení regulativu výšky zástavby vyjít ze stávajícího stavu a odůvodnit případnou změnu, jakou je např. stanovení regulativu výšky zástavby úrovně „3“, umožňující v části Dotčeného území podřazeném pod plochu smíšenou obytnou C/v3 (ať už se jedná o stabilizovanou plochu na části pozemků parc. č. 1340/23 a 1330nebo o plochu změny zahrnutou do rozvojové lokality Be-7 Netroufalky), umístit budovy vysoké 6 – 16 m, případně lokální dominanty vysoké až 25 m, ačkoli výška rodinného domu, který se zde nachází, nepřesahuje 6 m a je tedy dostačující stanovení úrovně „1“, určená pro stavby vysoké 3 – 7 m. Podatel s odkazem na výše uvedené konstatuje, že Upravený ÚPmB při stanovení výškové úrovně zástavby v Dotčeném území nerefletoval požadavky § 19 StavZ a § 3 vyhlášky č. 501/2006 Sb. Pokud by Upravený ÚPmB stanovil v Dotčeném území výškovou úroveň „1“, nebo „2“, bylo by tím vyloučeno umístění lokálních dominant. Podatel nepokládá z hlediska výšky možné zástavby v Dotčeném území nacházejícím se v rozvojové lokalitě Be-7 Netroufalky za dostatečný požadavek v příloze č. 1.1 Upraveného ÚPmB, karty lokalit, týkající se rozvojové lokality Be-7 Netroufalky, podle něhož: „**Nově navržená zástavba by měla být umístěna tak, aby citlivě zapadala do horizontu pohledově významného území.**“<sup>37</sup>

### 3.2.3 Záběr ZPF

Jak již Podatel uvedl výše, ze srovnání Platného ÚPmB a Upraveného ÚPmB je zřejmý výrazně vyšší záběr ploch krajinné zeleně všeobecné (KV), než jak tomu bylo v případě srovnání Platného ÚPmB a Návrhu ÚPmB. Důsledkem

<sup>35</sup> Odůvodnění textové části Upraveného ÚPmB, s. 201.

<sup>36</sup> Upravený ÚPmB, textová část, s. 23.

<sup>37</sup> Příloha č. 1.1 textové části Upraveného ÚPmB, s. 15.



je pak vyšší zábor půdy. Jak uvádí Upravený ÚPmB v kartě lokality Be-7 Netroufalky: „V návrhu nového ÚPmB se daná lokalita nachází zčásti v zastavěném území a zčásti mimo zastavěné území...Téměř celá lokalita je součástí ZPF, ten zahrnuje více pozemků, které jsou v katastru nemovitostí definovány jako trvalý travní porost, ovocný sad a orná půda a leží na půdách II. třídy ochrany...Severní část lokality (tedy Dotčené území, pozn. Podatel) byla zčásti již v platném ÚPmB vymezena jako plocha stabilizovaná stavební (je již zčásti zastavěna), v návrhu ÚPmB tak dochází spíše k zohlednění současného stavu v území a k vhodnému sjednocení návrhových ploch v dané lokalitě.“

Výstavba v Dotčeném území si tak nutně vyžádá odnětí půdy ze zemědělského půdního fondu podle zákona č. 334/1992 Sb., o ochraně zemědělského půdního fondu, ve znění pozdějších předpisů (dále jen „ZoZPF“), zemědělská půda II. třídy ochrany je charakterizována jako nadprůměrně produkční půda, vysoce chráněna. **Vymezení zastavitelné plochy o nikoli zanedbatelné rozloze v území, na němž se nachází zemědělská půda I. či II. třídy ochrany, je třeba řádně odůvodnit**, jak plyne z rozsudku NSS ze dne 6. 6. 2013, č. j. 1 AOs 1/2013-85, jakož i z § 4 a § 5 ZoZPF. **Náležitě odůvodnění záboru II. třídy zemědělského půdního fondu se však v odůvodnění Upraveného ÚPmB nenachází**, ačkoli se nejedná o území se zanedbatelnou rozlohou (Dotčené území má výměru cca 1,2 ha).

### 3.2.4 Vymezení přírodního zázemí v krajině a ochrana zeleně

**Součástí urbanistické koncepce je také vymezení volného území**, a to z důvodů: „zachování a rozvoje přírodních hodnot je prostorově specifikováno přírodním zázemím města, které je chráněno před nepřiměřeným stavebním rozvojem a je vymezeno jak v nezastavěném území, tak v území zastavěném. Člení se přitom na přírodní zázemí v krajině...“<sup>38</sup>. Dotčené území se přitom, jak již bylo uvedeno výše, minimálně svou severní částí nachází v tzv. přírodním zázemí v krajině (vymezeném v Platném ÚPmB jako stabilizovaná plocha krajinné zeleně všeobecné, v Upraveném ÚPmB již vymezeném jako plocha lesní), a mělo by tak být chráněno. **Ačkoli přírodní zázemí v krajině v Dotčeném území negativně dotčeno Upraveným ÚPmB není, dochází v dotčeném území k redukci zeleně v rozporu s deklarovanými cíli územního plánu**, kterým je: „v případě překryvu (území přírodního zázemí v krajině – pozn. Podatel) nad plochami stavebními pak zejména návaznosti tohoto uspořádání na volnou krajinu (popř. přírodní zázemí v zástavbě) a zastavěné části města, s cílem dosáhnout uměřeného a vhodného přechodu (přechodového území) mezi zástavbou a přírodním zázemím a podpořit pronikání krajinné zeleně do města a propojování se systémem sídelní zeleně.“<sup>39</sup> Tento „uměřený a vhodný přechod“ byl v Platném ÚPmB zajištěn vymezením ploch krajinné zeleně všeobecné v Dotčeném území. Upravený ÚPmB však vymezením plochy C/v3 v prakticky celém Dotčeném území značnou část plochy krajinné zeleně bez náhrady ruší a namísto „uměřeného a vhodného přechodu“ mezi zelení v přírodním zázemí v ploše lesní (L) a zelení v navazující ploše C/v3 mimo přírodní zázemí vytváří ostrý kontrast a nadto dále redukuje zeleň, které je v okolní téměř ryze areálové zástavbě nedostatek.<sup>40</sup> Podatel zdůrazňuje, že plochy smíšené obytné (C) sice mají stanoveno minimální zastoupení zeleně na terénu, avšak i tak lze celou část Dotčeného území, zahrnutou do rozvojové lokality Be-7 Netroufalky, zastavět ze 70 % plochy disponibilních pozemků. Upravený ÚPmB tak v tomto ohledu nerespektuje vlastní deklarované cíle ani charakter a hodnoty Dotčeného území a okolního území, a to přesto, že Upravený ÚPmB údajně klade: „zásadní důraz na strukturu a funkční uspořádání města a krajiny. Zachování, respektive posílení struktury a obrazu města zajišťuje územní plán prostřednictvím...Důrazu na kompaktnost města vedoucí k posílení významu a kvality veřejných prostranství. Kompaktnost a intenzita využití území zvyšuje nároky na veřejná prostranství, jejich čitelnou hierarchii, na prostupnost území, dostupnosti všech žádoucích funkcí (mimo jiné dostupnost pobytových zelených ploch pro každodenní relaxaci a rekreaci), obdobně platí pro uspořádání a kvalitu ploch s vegetací. Důrazu na urbanistickou strukturu související s celkovým prostorovým uspořádáním města (území určeného k zástavbě) a koncepcí uspořádání krajiny.“<sup>41</sup>

### 3.2.5 Návrh Podatele umožňující dosáhnout urbanistických požadavků

**Naopak v souladu s deklarovanými cíli Upraveného ÚPmB (a rovněž v souladu s § 19 StavZ a § 3 vyhlášky č. 501/2006 Sb.) by bylo vymezení tří stabilizovaných ploch v Upraveném ÚPmB namísto stávající jediné plochy C/v3**, přičemž jedna stabilizovaná plocha veřejné vybavenosti C/v3 by zahrnovala stávající areálovou

<sup>38</sup> Odůvodnění textové části Upraveného ÚPmB, str. 203.

<sup>39</sup> Upravený ÚPmB, textová část, s. 48.

<sup>40</sup> Viz areál Fakultní nemocnice Bohunice, areál Masarykovy univerzity a obchodního centra Campus Square, areál obchodního centra Kaufland a kompaktní zástavba vazební věznice.

<sup>41</sup> Odůvodnění textové části Upraveného ÚPmB, str. 194.

zástavbu ohraničenou ulicí Netroufalky a Studentská, jak je popsána výše, druhá stabilizovaná plocha bydlení B/v3 by pak zahrnovala stávající obytné domy Live Up I a II s přílehlými pozemky a konečně třetí stabilizovaná plocha bydlení B/v1 by zahrnovala pozemky parc. č. 1341, 1342, 1345 a převážnou část pozemku parc. č. 1344. Zbývající část Dotčeného území (včetně celého pozemku parc. č. 1343/1) by byla i nadále zahrnuta do stabilizované plochy lesní (L). **Toto podatelem navrhované vymezení ploch je také v souladu s rozlišením struktury volné a areálové zástavby a respektuje jednak stávající zástavbu na vymezených plochách (včetně její výšky), jednak okolní zástavbu a okolní plochy.** Navíc takové vymezení ploch nebrání ani umístění veřejné vybavenosti – ta může být umístěna nejen v plochách veřejné vybavenosti (V), ale též v plochách bydlení (B) – jakkoli se Podatel domnívá, že je v okolí Dotčeného území dostatek ploch s budovami sloužícími veřejné vybavenosti, primárně v návaznosti na areál kampusu Masarykovy univerzity. Dopad na stávající zeleň na terénu by byl Podatelem navrženým vymezením nižší, než stávající Upravený ÚPmB, podle něhož má dojít v Dotčeném území i k redukci stávajících ploch krajinné zeleně všeobecné. Rovněž potřeba odnětí půdy ze zemědělského půdního fondu by byla nižší.

### **3.3 Nedostatečné odůvodnění navržené změny využití Pozemků**

Podatel dále poukazuje na rozsudek Krajského soudu v Praze ze dne 24. 4. 2018, č. j. 50 A 17/2017-63, který se týkal návrhu nového územního plánu obce Byšice. **Krajský soud dospěl k závěru, že postup obce Byšice vykazoval znaky svévole, neboť obec neodůvodnila faktickou změnu v novém územním plánu závažným důvodem – změny nebyly opřeny o významný veřejný zájem, změny nebyly vyvolány ani významnou změnou okolností relevantních pro územní plánování.**

Krajský soud poukázal mimo jiné na § 18 odst. 2 StavZ, podle něhož **územní plánování zajišťuje předpoklady pro udržitelný rozvoj území soustavným a komplexním řešením účelného využití a prostorového uspořádání území s cílem dosažení obecně prospěšného souladu veřejných a soukromých zájmů na rozvoji území.** Za tím účelem sleduje společenský a hospodářský potenciál rozvoje. Přitom je třeba, aby **obec brala při tvorbě nového územního plánu v úvahu legitimní zájmy vlastníků dotčených pozemků,** přičemž podle citovaného ustanovení StavZ má být dosaženo rovnováhy mezi veřejnými a soukromými zájmy, soukromé zájmy neustupují veřejným zájmům. Krajský soud dále uvedl, že zájem na koncepčním rozvoji lokality není silným veřejným zájmem (takovým je např. zájem na realizaci silničního obchvatu obce, protipovodňové opatření apod.), nýbrž obecným zájmem na harmonickém rozvoji území, což je obecný cíl územního plánování. Pouze proto, že obec změnila názor na vhodnost a estetickou akceptovatelnost dřívějšího záměru, ho nemůže vypustit z územního plánu bez ohledu na soukromé zájmy (a legitimní očekávání) vlastníka pozemků.

Na základě všech uvedených důvodů pak krajský soud žalobcem napadenou část nového územního plánu obce Byšice zrušil, jeho rozsudek následně potvrdil NSS rozsudkem ze dne 29. 1. 2020, č. j. 9 As 171/2018-50. NSS v odst. 56 svého rozsudku uvedl, že: *„Je třeba vycházet z toho, že územní plánování je dlouhodobým procesem, který by měl probíhat kontinuálně, tj. nově přijímaná dokumentace by měla navazovat na tu stávající. Neznamená to samozřejmě, že je třeba převzít všechny návrhové plochy; tím by byl vyloučen jakýkoli rozvoj v území. Dotčené osoby nicméně musí mít možnost spolehnout se na určitou stálost územně plánovací dokumentace, respektive kontinuitu jejího vývoje, protože jedině tak jí mohou přizpůsobit své záměry. Je tedy spíše nežádoucí, aby jednou projednané a schválené záměry byly opakovaně znovu posuzovány, přehodnocovány a měněny. Dochází tím k zásahu do legitimního očekávání dotčených osob a k neefektivnímu vynakládání veřejných prostředků...**Má-li dojít ke změně funkčního určení ploch, pak musí být podložena dostatečně závažnými důvody, opírajícími se buď o relevantní změnu okolností, nebo o to, že původní řešení je věcně nesprávné a vede k závažné kolizi s veřejným zájmem.**“* NSS dále konstatoval, že obec nemůže ke změně územního plánu přistoupit pouze proto, že změnila svůj názor na zastavitelnost území, a to ani v souvislosti se změnami politické reprezentace obce, neboť *„Územní plán nelze podstatně měnit po každých obecních volbách.“*

**Podatel se nachází ve srovnatelné situaci se žalobcem v kauze územního plánu obce Byšice, kdy je zasaženo do jeho vlastnického práva a legitimního očekávání. Upravený ÚPmB zasahuje do jeho vlastnického práva (snížení hodnoty nemovitosti) a práv souvisejících (pohody bydlení), a to změnou funkčního využití a výškové hladiny zástavby v Dotčeném území, konkrétně vymezením plochy smíšené obytné C/v3 na místě stávajících ploch čistého bydlení (BC) a krajinné zeleně všeobecné (KV), vyjma pozemků parc. č. 1340/23, 1343/1 a 1330, které jsou v Upraveném ÚPmB součástí stabilizovaných ploch lesní zeleně (L), a tedy jsou srovnatelné s původním funkčním využitím plochy krajinné zeleně všeobecné. V Upraveném ÚPmB přitom**

nejsou uvedeny žádné relevantní důvody odůvodňující takovou zásadní změnu, dokonce nevyplývá ani z urbanistických, architektonických a estetických požadavků na územní plán, což Podatel podrobně popsal výše.

Podatel proto uzavírá, že v případě, že jím podané námitce proti Upravenému ÚPmB nebude vyhověno, obrátí se, s odkazem na výše uvedenou judikaturu správních soudů, na místně příslušný soud s návrhem na zrušení odpovídající části Upraveného ÚPmB.

#### Seznam příloh:

Příloha č.1 Fotodokumentace

Příloha č.2 Informativní výpis LV č. [redacted] obec Brno, k.ú. Bohunice

V Brně dne 25.6.2021

[redacted signature]

Podpis podatele


#### Příloha č.1 – fotodokumentace

Srovnání stávajícího výhledu a výhledu po umístění 16 m vysoké budovy, kterou připouští Návrh ÚPmB






Srovnání stávajícího výhledu a výhledu po umístění 6 m vysoké budovy, kterou připouští Návrh ÚPmB – směr Špilberk



Srovnání stávajícího výhledu a výhledu po umístění 16 m vysoké budovy, kterou připouští Návrh ÚPmB - východ



## Seznam nemovitostí na LV

Číslo LV: [REDACTED]


Katastrální území: [Bohunice \[612006\]](#)

[Zobrazení v mapě](#)

## Vlastníci, jiní oprávnění

Vlastnické právo

První



## Pozemky

Parcelní číslo

## Stavby

Na LV nejsou zapsány žádné stavby.

## Jednotky

Na LV nejsou zapsány žádné jednotky.

## Práva stavby

Na LV nejsou zapsána žádná práva stavby.

Nemovitost je v územním obvodu, kde státní správu katastru nemovitostí ČR vykonává [Katastrální úřad pro Jihomoravský kraj, Katastrální pracoviště Brno-město](#)

---

Zobrazené údaje mají informativní charakter. Platnost dat k 25.06.2021 13:00.



## **MMB/0342316/2021**

### **Námítka**

#### **Výrok:**

*Námítce se nevyhovuje.*

#### **Odůvodnění:**


*V upraveném návrhu nového ÚPmB jsou nad ulicí Netroufalky navrženy stabilizované a zastavitelné plochy smíšené obytné C/v3. V platném ÚPmB jsou zde navrženy návrhové plochy pro občanskou vybavenost – školství, stabilizovaná plocha bydlení čistého a stabilizovaná i návrhová plocha krajinné zeleně. Při východní části předmětného území byla rozšířena rozvojová funkční plocha Be-7. Zpracovatel dospěl k názoru, že předmětné území navazuje na stávající zastavěné území a bude vhodné jej zcelit a celek zařadit do této zastavitelné plochy. Z toho důvodu nelze vyhovět předmětné námítce.*

*Věcná podstata způsobů vypořádání předmětného podání zůstává nadále relevantní, přestože návrh nového územního plánu města Brna prošel přepracováním s ohledem na Pokyny ZMB z roku 2022 a byl uveden do jednotného standardu ÚPD dle stavebního zákona a jeho prováděcích předpisů. Výše uvedené texty je tedy nutno chápat také ve smyslu těchto úprav.*

2599

MAGISTRÁT MĚSTA BRNA Odbor územního plánování a rozvoje	
Došlo: 30 -06- 2021	
Č.j. MMB: 0342319	
Příl.: .....	

MAGISTRÁT MĚSTA BRNA, Odbor územního plánování a rozvoje, Kounicova 67, 601 67 Brno

NÁMITKA / PŘIPOMÍNKA	
UPRAVENÝ NÁVRH NOVÉHO ÚPmB – opakované veřejné projednání	
Identifikační údaje podatele – Fyzická osoba/právnícká osoba	
Jméno, příjmení / Název společnosti	[redacted]
Datum narození/ Identifikační číslo	[redacted]
Trvalé bydliště/ sídlo	[redacted]
E-mail: [redacted]	tel. č. [redacted]
Jsem – <del>nejsm</del> *) vlastníkem pozemku/ů nebo stavby/staveb v ploše dotčené navrhovanou změnou katastrální území <u>Medlánky</u> parcel. č. [redacted]	
Upřesnění obsahu námítky/připomínky (území, ke kterému se vztahuje námítka/připomínka)	
Městská část a katastrální území	Medlánky
Označení lokality, rezervy	Me-1, O-5, O-6
Text námítky/připomínky včetně ZDŮVODNĚNÍ	
	

Statutární město Brno  
Doručeno: 29.06.2021  
MMB/0342319/2021  
listy: 1 přílohy:  
druh: 11/sv:

### 1. Rozvojová plocha Me-1 Technologický park

Požaduji **zásadně redukovat intenzitu využití území** v rozvojové lokalitě Me-1 (Technologický park Brno) v k. ú. Medlánky. Tato intenzita je pro dané území zcela neadekvátní a vytváří neúnosnou zátěž pro své okolí a celou městskou část Brno-Medlánky, kdy by mohlo jen díky této změně na malé části jejího území dojít ke zdvojnásobení obyvatel celé městské části. Současně požaduji stanovit jednoznačné limity maximální míry zastavění území a vyšší minimální podíl zeleně.

**Výšková úroveň zástavby:** V této souvislosti požaduji zejména redukovat navrhovanou výškovou úroveň tak, jak bylo dlouhodobě sledováno ve všech dokumentech v procesu přípravy nového územního plánu města (ve všech třech variantách konceptu i v původním návrhu), tedy tak, aby celá lokalita mezi spojnicí ulic Hudcovy a Purkyňovy a zámeckým parkem byly výškové úrovně zástavby 2 (pod rozvodnou 3) a lokalita mezi spojnicí ulic Hudcovy a Purkyňovy a stávající tramvajovou smyčkou, aby měla výškovou úroveň 3. Požaduji, aby v žádné části lokality Me-1 nebyla překročena výšková úroveň 3.

**Vymezení funkčních ploch:** Vymezení funkčních ploch požaduji tak, aby byl nadále sledován původní záměr obsažený ve všech třech variantách konceptu územního plánu, tedy dlouhodobě zamýšlené dobudování Technologického parku Brno až po spojnici ulic Hudcovy a Purkyňovy a zabráněno možnosti přeměnit celou lokalitu na rezidenční bydlení. Požaduji tedy v takto vymezené části lokality vrátit funkční plochy komerční vybavenosti „W“ s výškovou úrovní 3. Mezi spojnicí ulic Hudcovy a Purkyňovy vítám nově vymezenou plochu vybavenosti. Část pozemků nad touto plochou požaduji

3 vymezit pro budoucí polyfunkční využití s bydlením i občanskou vybaveností jako plochu C/v2. Plochu bezprostředně pod rozvodnou vymezit jako zeleň Z a zbývající plochu jako plochu bydlení B/r2, jak tomu bylo ve všech dosavadních dokumentech. Požadují zachování povinnosti zpracovat územní studii.

3

4 **Systémová podjatost:** Namítám systémovou podjatost v procesu přípravy nového územního plánu v lokalitě Me-1 Technologický park. Je to totiž město samotné, které vlastní bezprostředně nebo přes jím ovládané společnosti pozemky v této lokalitě. Intenzita využití území ve prospěch bydlení a výšková úroveň zástavby se měnila postupně s tím, jak město navýšilo svůj podíl ve společnosti Technologický park Brno a.s. a jak následně začalo zvažovat různé formy zcizení pozemků v této lokalitě za účelem sanování rozpočtu města. To se postupně projevilo v návrhu nového ÚP z roku 2020, kde byly změněny funkční plochy oproti všem variantám konceptu a v rozporu s Pokyny pro dopracování návrhu tak, aby bylo možné postavit více lukrativních bytových domů a pozemky tak více zhodnotit prodejem některému z developerů, a dále v upraveném návrhu ÚP, kde byly ze stejného důvodu dramaticky navýšeny výškové úrovně výstavby a opět tak zvýšena intenzita výtěžnosti území pro případ jeho zcizení. Provádět změny ÚP za účelem zvyšování hodnoty majetku města nebo sanování jeho rozpočtu je přitom zcela v rozporu se zákonem definovanými cíli a úkoly územního plánování. Je rovněž v rozporu s principem rovného zacházení.

4

### 5 **2. Návrhové plochy komunikací O-5 (komunikační propojení ulice Turistické a areálu bývalých kasáren v Řečkovicích) a O-6 (prodloužení ulice Purkyňovy do ulice Turistické)**

5

6 Rezerva pro tyto komunikace je zbytečná. Tyto komunikace nemají žádný potenciál dopravě v Medlánkách odlehčit, ale naopak do Medláněk přivedou novou tranzitní dopravu, která tudy nutně jezdit nemusí. Tím dojde ke zničení cenné rekreační lokality Medláneckého letiště a přírodní památky Medlánecké kopce. Rezerva pro tyto komunikace je navržena přes soukromé pozemky, přes zahrady a stávající biokoridor. Nejen že by zásadně znehodnotila území, ale je ve své podstatě nerealizovatelná.

6

### 7 **3. Procesní pochybení při tvorbě upraveného návrhu a zkrácení zákonných práv účastníků**

7

Mám za to, že v důsledku pochybení v procesu tvorby upraveného návrhu ÚP byla porušena má zákonná práva reálně svými námitkami a připomínkami ovlivnit výslednou podobu nového územního plánu. Upravený návrh totiž přinesl zcela nová, v původním návrhu nezahrnutá, řešení, jako např. v mé námitce/připomínce uvedené dramatické navýšení výškových úrovní v lokalitě Me-1 Technologický park a rezervu komunikace O-5. Tato nová řešení přitom nepožadovala žádná dotčená osoba ani dotčený státní orgán. Vyhovění mé námitce či připomínce proti takovému řešení obsaženému v upraveném návrhu by však bylo podstatnou úpravou s nutností nového, v tomto případě již třetího, veřejného projednání. S tím však město nepočítá. Procesním pochybením, spočívajícím ve skutečnosti, že byla do upraveného návrhu zapracována zcela nová řešení a regulace území bez možnosti dosáhnout v předpokládaném procesu přípravy nového ÚP města Brna reálně jejich přehodnocení na základě zákona uplatněných připomínek a námitek, došlo ke zkrácení mých zákonných práv, čímž došlo k obdobné situaci, kterou procesní právo zná jako „odnětí instance“.

v Brně dne 21.6.2021

Podpis: ..

\*nehodící se škrtněte

## **MMB/0342319/2021**

### **Námítka č.1**

#### **Výrok:**

Námítce se nevyhovuje.

#### **Odůvodnění:**

Podatel zásadně požaduje zredukovat intenzitu využití předmětné rozvojové lokality, a to formou nastavení limitů maximální míry zastavění a stanovením vyššího minimálního podílu zeleně.

De facto celá plocha předmětné rozvojové lokality je v platném ÚPmB vymezena jako plocha zastavitelná (vyjma menších ploch zeleně a veřejných prostranství). Zároveň je převážná část parcel vlastnictvím soukromých vlastníků (vyjma plochy V/a2, části ploch D/a3 a většiny veřejných prostranství). Není tudíž možné v návrhu ÚPmB vymezit větší nezastavěné plochy zeleně a tím snížit intenzitu využití území, jelikož v případě, že by došlo ke změně plochy stavební (viz platný ÚPmB) na plochu nestavební, tak hrozí náhrada škody za změnu využití území dle § 102 odst. 2 zákona č. 183/2006 Sb., o územním plánování a stavebním řádu.

Zároveň se v návrhu ÚPmB nevymezují ani menší plochy zeleně, tak jak jsou vymezeny v platném ÚPmB. Z důvodu zvoleného měřítka výkresů a podrobnosti ÚPmB byla pro návrh ÚP stanovena minimální velikost funkční plochy na 0,5 ha (pouze ve zvláštních případech na 0,2 ha) v souladu s ustanovením § 3 odst. 1 vyhlášky č. 501/2006 Sb. Návrh ÚPmB řeší zastoupení zeleně u funkčních ploch nastavením minimálního zastoupení zeleně, které je u ploch B a C 30 % pro disponibilní pozemky stavebního záměru, u ploch W pak 20 % pro disponibilní pozemky stavebního záměru. Vzhledem k tomu, že se v blízkosti předmětné plochy nachází velké plochy krajinné i městské zeleně, tak zpracovatel nepovažuje za nutné tyto podíly navyšovat.

Věcná podstata způsobů vypořádání předmětného podání zůstává nadále relevantní, přestože návrh nového územního plánu města Brna prošel přepracováním s ohledem na Pokyny ZMB z roku 2022 a byl uveden do jednotného standardu ÚPD dle stavebního zákona a jeho prováděcích předpisů. Výše uvedené texty je tedy nutno chápat také ve smyslu těchto úprav.

### **Námítka č.2**

#### **Výrok:**

Námítce se vyhovuje částečně.

#### **Odůvodnění:**

Podatel požaduje, aby výšková úroveň zástavby v severní části předmětné lokality byla stanovena na úroveň 2 (v části pod rozvodnou úroveň 3) a ve zbývajících částech předmětné lokality, aby byla stanovena maximálně 3. výšková úroveň zástavby.

V severní části předmětné lokality bude pod rozvodnou zachována výšková úroveň 3. Ve zbylé části bude rozšířena plocha bydlení s výškovou úrovní 2. Podél pozemní komunikace spojující ulice Hudcova a Purkyňova však zůstane zachován úzký pás plochy smíšené obytné (C) s výškovou úrovní 3. Smyslem stanovení vyšší úrovně zástavby u této plochy je ochrana nižší rezidentní zástavby, která se nachází za ní, od potenciálně rušnější pozemní komunikace (odclonění negativních vlivů dopravy). Stanovování vyšší úrovně zástavby podél městských tříd a rušnějších pozemních komunikací je pravidlem v celém ÚPmB.

Ve zbývajících částech předmětné lokality bude u ploch smíšených obytných zachována výšková úroveň zástavby 5. Snížení výškové úrovně zástavby dle požadavků podatele není z městotvorného hlediska možné. Zintenzivnění využití předmětné plochy je krok, v jehož důsledku by mělo dojít k omezení suburbanizace, což je jeden z hlavních cílů nového ÚPmB. U ostatních ploch je zachována výšková úroveň zástavby 3.

Věcná podstata způsobů vypořádání předmětného podání zůstává nadále relevantní, přestože návrh nového územního plánu města Brna prošel přepracováním s ohledem na Pokyny ZMB z roku 2022 a byl uveden do jednotného standardu ÚPD dle stavebního zákona a jeho prováděcích předpisů. Výše uvedené texty je tedy nutno chápat také ve smyslu těchto úprav.

Vyhodnocení se doplňuje o následující:

Předmětná lokalita je součástí zpracovávané Územní studie Technologický park (KAM, p.o.), která mimo jiné prověřila a zpodrobnila využití funkčních ploch, zpřesnila prostorové regulativy, upřesnila systém dopravní infrastruktury a definovala obslužnost jednotlivých ploch. Tato ÚS nahradí územním plánem dříve předepsanou ÚS 08-Technologický park. V rámci řešení této ÚS došlo ke změně návrhu využití území - přehodnocení intenzity využití – pro celou rozvojovou lokalitu Me-1 byla jako maximální výšková hladina vyhodnocena hladina 4 (9-22 m).

### **Námítka č.3**

#### **Výrok:**

Námítce se vyhovuje částečně.

#### **Odůvodnění:**

Podatel požaduje, aby byl v předmětné rozvojové lokalitě zachován původní záměr dobudování Technologického parku Brno a tím bylo zabráněno možnosti přeměnit celou lokalitu na rezidenční bydlení. Podatel tedy požaduje na předmětných plochách nastavit funkční plochy komerční vybavenosti (W) s výškovou úrovní 3. Dále podatel požaduje v severní části rozvojové lokality změnit vymezení plochy na C/v2, plochy městské zeleně (Z) a plochy bydlení B/r2. Podatel taktéž požaduje zachování povinnosti zpracovat pro předmětnou lokalitu územní studii.

Zpracovatel prověřil nutnost doplnit v rámci předmětné lokality plochy komerční vybavenosti (W) v návaznosti na realizované areály při ulici Purkyňova. Dle jeho posouzení není v lokalitě nutné vymezovat další plochy W (vyjma ploch v jihozápadní a severozápadní části předmětné lokality, které doplňují souvislý pás ploch komerční vybavenosti a byl u nich ponechám způsob využití W a nově vymezené plochy W v severní části – viz níže). Přeměnou původně plánovaných ploch W na plochy smíšené obytné (C) je reagováno na deficitní funkci bydlení, což je jeden z hlavních problémů současné doby. Zvýšení možnosti stavět objekty pro bydlení, resp. pro smíšenou funkci, je základním požadavkem města a jde o jednu z hlavních úloh územního plánu. Předmětná lokalita přirozeně propojuje městské části Královo Pole a Medlánky v oblasti Technologického parku, který dle návrhu ÚPmB doplní o rezidenční využití v kombinaci s občanskou vybaveností a službami a tím zajistí chybějící mísení funkcí v území.

Severní část předmětné rozvojové lokality bude částečně upravena, nikoliv však zcela dle požadavků podatele. Část plochy občanské vybavenosti bude zachována dle aktuálního návrhu ÚPmB. Ve střední části dojde k rozšíření plochy bydlení na úkor plochy smíšené obytné. Část plochy bezprostředně pod rozvodnou bude změněna z plochy C/v3 na plochu W/v3. Tato plocha bude mít za úkol odclonit případné negativní působení technického zařízení na plochy bydlení. Z toho důvodu není možné v této části vymezit plochy městské zeleně (Z), jak požaduje podatel.

Věcná podstata způsobů vypořádání předmětného podání zůstává nadále relevantní, přestože návrh nového územního plánu města Brna prošel přepracováním s ohledem na Pokyny ZMB z roku 2022 a byl uveden do jednotného standardu ÚPD dle stavebního zákona a jeho prováděcích předpisů. Výše uvedené texty je tedy nutno chápat také ve smyslu těchto úprav.

Vyhodnocení se doplňuje o následující:

Předmětná lokalita je součástí zpracovávané Územní studie Technologický park (KAM, p.o.), která mimo jiné prověří doplnění komerční vybavenosti v jižní a severní části lokality v návaznosti na realizované areály při ulici Purkyňově, doplnění bydlení v návaznosti

*na zástavbu bydlení v Medláncích v ul. Za Parkem, vymezení veřejného prostranství a prověření jeho charakteru, potřebu umístění občanského vybavení, možnost umístění mateřské školy, prověří vnitřní komunikační síť, vymezení pozemků pro obslužné komunikace s ohledem na jejich návaznost na stávající zástavbu, navrhne další dopravní napojení na stávající komunikace, řešení pěší průchodnosti lokalitou i k okolním plochám zeleně, napojení rozšířené vozovny a začlenění prodloužené tramvajové tratě včetně způsobu křížení s ostatní dopravou a řešením smyčky, návrh krajinné zeleně jako přechodu mezi Medláneckým kopcem a zástavbou a také napojení na technickou infrastrukturu. Tato ÚS nahradí územním plánem dříve předepsanou ÚS 08-Technologický park.*

#### **Námítka č.4**

##### **Výrok:**

*Námítce se nevyhovuje.*

##### **Odůvodnění:**

*Proces tvorby územního plánu obce není řízením, v němž by bylo možno namítat podobné procesní skutečnosti. Otázku případných tvrzených zásahů samosprávy do podoby Návrhu územního plánu není možno řešit, rozhodovat či v rámci námítky podjatosti procesovat v rámci projednání věcného řešení.*

*Věcná podstata způsobů vypořádání předmětného podání zůstává nadále relevantní, přestože návrh nového územního plánu města Brna prošel přepracováním s ohledem na Pokyny ZMB z roku 2022 a byl uveden do jednotného standardu ÚPD dle stavebního zákona a jeho prováděcích předpisů. Výše uvedené texty je tedy nutno chápat také ve smyslu těchto úprav.*

#### **Námítka č.5**

#### **Námítka č.6**

##### **Výrok:**

*Námítce se nevyhovuje.*

##### **Odůvodnění:**

*V rámci podání je vysloven požadavek na vypuštění návrhových ploch komunikací O-5 a O-6 z důvodu zbytečnosti, přivedení tranzitní dopravy do území, narušení přírodního zázemí v k.ú. Medlánců a je konstatováno, že je komunikace nerealizovatelná.*

*Koridory ploch dopravní infrastruktury D nejsou v namítaném území navrženy.*

*Návrh pro opakované veřejné projednání byl upraven v souvislosti s nesouhlasem vedení trasy záměru R/1 především na medláneckém katastru s ohledem na problematické propojení na ulici V Újezdech. Současně byla prověřena trasa vedoucí ve vzdálenější poloze od stávající zástavby a mimo území volnočasových aktivit v okolí Medláneckého potoka.*

*Vzhledem k nesouhlasu s původním vedením koridoru územní rezervy O-5 centrem Medlánců byla následně naznačena možnost změny jejího trasování. Tuto úpravu však z časových důvodů nebylo možné prověřit v potřebné podrobnosti a s podrobnějším vyhodnocením dopadů a vlivů na území.*

*Aby bylo možné podrobněji prověřit toto území jednak z hlediska koncepce dopravy (Odboru dopravy MMB) a z hlediska územních dopadů (Odboru územního plánování a rozvoje MMB), bylo rozhodnuto z pozice pořizovatele o jejich vymezení.*

*Z tohoto důvodu je v území územní rezerva O-6 ponechána beze změny a územní rezerva O-5 je upravena do koridoru v návaznosti od územní rezervy O-6 po propojení se záměrem R/1.*

*Po zpracování podrobnějších prověřovacích studií budou vyhodnoceny dopady do území a až následně na základě doporučení bude rozhodnuto o těchto územních rezervách. Tedy v tuto chvíli je předčasné předjímat výsledky prověření.*

*Z územního hlediska se nejedná o návrhy konkrétních záměrů komunikací, ale o prvky, které budou ve větší podrobnosti teprve prověřeny a následně až rozhodnuto o jejich případné aktivitě.*

*Území dotčené překryvným koridorem územních rezerv je možné využívat dle současného využití nebo v souladu s podmínkami využití území plochy s rozdílným způsobem využití. Využití území pod koridory územních rezerv O-5 a O-6 je ponecháno z větší části obdobné jako v současném územním plánu, tedy v plochách s rozdílným způsobem využití: plochy zahrádek I, plochy zemědělské A nebo plochy krajinné zeleně K. Z výše uvedených důvodů nelze požadavky v současné době zohlednit.*

*Věcná podstata způsobů vypořádání předmětného podání zůstává nadále relevantní, přestože návrh nového územního plánu města Brna prošel přepracováním s ohledem na Pokyny ZMB z roku 2022 a byl uveden do jednotného standardu ÚPD dle stavebního zákona a jeho prováděcích předpisů. Výše uvedené texty je tedy nutno chápat také ve smyslu těchto úprav.*

### **Námítka č.7**

#### **Výrok:**

*Námítce se nevyhovuje.*

#### **Odůvodnění:**

*Pořizovatel se neztotožňuje s tvrzením podatele, že došlo k procesnímu pochybení v rámci procesu tvorby nového územního plánu tím, že byl na základě výsledků vyhodnocení předešlého veřejného projednání zpracován upravený Návrh. Stavební zákon výslovně předpokládá, že může být návrh územního plánu upraven, podstatně či nepodstatně, a jedná se tak o zcela legální a legitimní postup.*

*Současně není nijak podateli znemožněno uplatnit proti upravenému návrhu územního plánu svou připomínku či námítku.*

*Rovněž tak je chybným předpokladem podatele tvrzení, že jím uplatněné námítky či připomínky jsou v zásadě "bezcné", protože město "nepočítá" s dalším projednáním.*

*Postoj města je sice v procesu tvorby územního plánu důležitý, ale vyhodnocení výsledků veřejných projednání zpracovává úřad územního plánování ve spolupráci s určeným zastupitelem a je na pořizovateli, aby po vyhodnocení správně určil další procesní postup; toto rozhodnutí nespadá do výlučné pravomoci samosprávných orgánů obce, a proto nelze podatelova tvrzení považovat za právně relevantní.*

*Jeho možnost vstoupit aktivně do procesu přípravy nového územního plánu nebyla nijak omezena a uplatněním své námítky to dokazuje; rovněž je nutné upozornit, že samotné uplatnění podání ještě nezakládá automatický nárok na to, že musí být námítce vyhověno - tím by byl popřen naopak proces vyhodnocení podání.*

*Chybnost závěrů podatele lze dokladovat tím, že úřad územního plánování na základě vyhodnocení výsledků opakovaného veřejného projednání zajistil úpravu Návrhu nového územního plánu města Brna a oznámil konání dalšího opakovaného veřejného projednání.*

*Věcná podstata způsobů vypořádání předmětného podání zůstává nadále relevantní, přestože návrh nového územního plánu města Brna prošel přepracováním s ohledem na Pokyny ZMB z roku 2022 a byl uveden do jednotného standardu ÚPD dle stavebního zákona a jeho prováděcích předpisů. Výše uvedené texty je tedy nutno chápat také ve smyslu těchto úprav.*

Došlo dne: 29-06-2021

977

Č.j. MMB: 034/23/24

NÁMITKA / PŘIPOMÍNKA

NÁZEV PROJEDNÁVANE ÚPD

UPRAVENÝ NÁVRH NOVÉHO ÚPmB  
opakované veřejné projednání

Identifikační údaje podatele

Statutární město Brno

Doručeno: 29.06.2021

MMB/0342327/2021


listy: 1

přílohy:

druh:

li/sv:

Jméno, příjmení /  
Název společnosti



mmb1es7d2f7236

Datum narození/  
Identifikační číslo

Trvalé bydliště/  
sídlo

E-mail:

tel. č.

Jsem - nejsem\*) občan města Brna

Jsem - nejsem\*) vlastníkem pozemku/ů nebo stavby v ploše dotčené navrhovanou změnou

katastrální území BRNO-LÍŠEŇ ..... parc. č. 4531, 4534, 4535, 4538, 4539/1, 4530/2

Upřesnění obsahu námítky/připomínky (území, ke kterému se vztahuje námítka/připomínka)

Městská část

BRNO-LÍŠEŇ

Katastrální území

LÍŠEŇ

Parcelní čísla pozemků (adresa,  
doplňující popis lokality)

4531, 4534, 4535, 4538, 4539/1, 4530/2  
7470 (část) 7495/1

Rozvojová lokalita  
(např. Be-1 apod.)

Text námítky/připomínky včetně ZDŮVODNĚNÍ

K podání jsou přiloženy přílohy:

počet příloh..... celkový počet stran všech příloh.....

JSEM OBČANEM LÍŠEŇ A JSEM ZA ZACHOVÁNÍ  
ZELENĚ, ODPOČINKOVÉ ZÓNY A ZDRAVÉHO  
PROSTŘEDÍ PRO DALŠÍ BUDOUCNOST NAŠICH DĚTÍ!

V BRNĚ

dne 23.6.2021

Podpis: .....

\*nehodící se škrtněte



## **MMB/0342327/2021**

### **Námítka**

#### **Výrok:**

*Námítce se nevyhovuje.*

#### **Odůvodnění:**

*Návrh územního plánu je oproti stávajícímu ÚPmB v menším (méně podrobném) měřítku. V rámci této skutečnosti byly mnohé plochy, dnes vyznačené samostatně, agregovány. Tedy nejsou ve výkresové části vyznačeny, ale byly začleněny pod přilehlé plochy, aby při dané míře podrobnosti byla zajištěna seznatelnost ploch. Vymezovány byly plochy zeleně celoměstského významu. Jedná se zejména o plochy o rozloze nad 2 000 m<sup>2</sup>. Zvolená velikost ploch odpovídá § 3 odst. 1 vyhlášky 501/2006 Sb. Předmětná plocha toto kritérium nesplňuje a slouží zejména pro místní obyvatele přilehlých ploch bydlení. Na základě veřejného projednání bylo přistoupeno k vyznačení dalších významných ploch zeleně v upraveném návrhu. K předmětné ploše zeleně však nebyla v rámci veřejného projednání podána žádná námítka ani připomínka. Předmětná zeleň také není významnou zelení ve smyslu obecně závazné vyhlášky SmB 15/2007. Pozemky, na kterých je zeleň umístěna jsou ve vlastnictví města a zachování zeleně je tak samosprávnou záležitostí města. S ohledem na uvedené okolnosti se námítce nevyhovuje.*

*Věcná podstata způsobů vypořádání předmětného podání zůstává nadále relevantní, přestože návrh nového územního plánu města Brna prošel přepracováním s ohledem na Pokyny ZMB z roku 2022 a byl uveden do jednotného standardu ÚPD dle stavebního zákona a jeho prováděcích předpisů. Výše uvedené texty je tedy nutno chápat také ve smyslu těchto úprav.*


2785

Odesílatel:

Jméno a příjmení: .....

Bytem: .....

Datum narození: .....



MAGISTRÁT MĚSTA BRNA  
Odbor územního plánování a rozvoje  
číslo: 3 0 -06- 2021  
MMB: 0342329

Statutární město Brno  
doručeno: 29.06.2021

MMB/0342329/2021

listy: 1 přílohy:  
druh: 11/sv:



mmb1e57d2f7239

V Brně dne ..... 24.6.2021 .....

**Příjemce:**

Statutární město Brno  
Odbor územního plánování a rozvoje  
Kounicova 946/67  
602 00 Brno

**Nesouhlas se silnicí v okolí letiště Medlánky**


Vážení,  
projevuji tímto svůj nesouhlas s tím, aby Územní plán města Brna umožnil výstavbu jakékoli nové silnice pro automobilovou dopravu v okolí letiště Medlánky.

Odůvodnění nesouhlasu (není povinné):

*Chodíme zde na procházky, byla by škoda to zde  
změnit.*

S pozdravem

Podpis: .....



## **MMB/0342329/2021**

### **Námítka**

#### **Výrok:**

*Námítce se nevyhovuje.*

#### **Odůvodnění:**

*V rámci podání je vysloven nesouhlas s možností výstavby jakékoliv nové silnice pro automobilovou dopravu v okolí letiště Medláanky bez bližší specifikace.*

*Koridory ploch dopravní infrastruktury D nejsou v namítaném území navrženy.*

*Návrh pro opakované veřejné projednání byl upraven v souvislosti s nesouhlasem vedení trasy záměru R/1 především na medláneckém katastru s ohledem na problematické propojení na ulici V Újezdech. Současně byla prověřena trasa vedoucí ve vzdálenější poloze od stávající zástavby a mimo území volnočasových aktivit v okolí Medláneckého potoka.*

*Vzhledem k nesouhlasu s původním vedením koridoru územní rezervy O-5 centrem Medlánek byla následně naznačena možnost změny jejího trasování. Tuto úpravu však z časových důvodů nebylo možné prověřit v potřebné podrobnosti a s podrobnějším vyhodnocením dopadů a vlivů na území.*

*Aby bylo možné podrobněji prověřit toto území jednak z hlediska koncepce dopravy (Odboru dopravy MMB) a z hlediska územních dopadů (Odboru územního plánování a rozvoje MMB), bylo rozhodnuto z pozice pořizovatele o jejich vymezení.*

*Z tohoto důvodu je v území územní rezerva O-6 ponechána beze změny a územní rezerva O-5 je upravena do koridoru v návaznosti od územní rezervy O-6 po propojení se záměrem R/1.*

*Po zpracování podrobnějších prověřovacích studií budou vyhodnoceny dopady do území a až následně na základě doporučení bude rozhodnuto o těchto územních rezervách. Tedy v tuto chvíli je předčasné předjímat výsledky prověření.*

*Z územního hlediska se nejedná o návrhy konkrétních záměrů komunikací, ale o prvky, které budou ve větší podrobnosti teprve prověřeny a následně až rozhodnuto o jejich případné aktivitě.*

*Území dotčené překryvným koridorem územních rezerv je možné využívat dle současného využití nebo v souladu s podmínkami využití území plochy s rozdílným způsobem využití.*

*Využití území pod koridory územních rezerv O-5 a O-6 je ponecháno z větší části obdobné jako v současném územním plánu, tedy v plochách s rozdílným způsobem využití: plochy zahrádek I, plochy zemědělské A nebo plochy krajinné zeleně K.*

*Z výše uvedených důvodů nelze požadavky v současné době zohlednit.*

*Věcná podstata způsobů vypořádání předmětného podání zůstává nadále relevantní, přestože návrh nového územního plánu města Brna prošel přepracováním s ohledem na Pokyny ZMB z roku 2022 a byl uveden do jednotného standardu ÚPD dle stavebního zákona a jeho prováděcích předpisů. Výše uvedené texty je tedy nutno chápat také ve smyslu těchto úprav.*

Č.j. MMB  
Příl.:

## NÁMITKA

NÁZEV PROJEDNÁVANÉ ÚPD

UPRAVENÝ NÁVRH NOVÉHO ÚPmB  
opakované veřejné projednání

### Identifikační údaje podatele

Statutární město Brno  
Magistrát města Brna

### Fyzická osoba/právnícká osoba

MMB/0342331/2021  
listy 2 přílohy  
druh

Jméno, příjmení /  
Název společnosti

Datum narození/  
Identifikační číslo

Trvalé bydliště/  
sídlo

E-mail:

tel. č.

mmb 1es7d2f 723c Doručeno: 30.06.2021

Jsem občan města Brna

Jsem spoluvlastníkem:

- 
- 
- 

to vše v katastrálním území Kohoutovice.

Jde o nemovité věci v ploše dotčené navrhovanou změnou.

### Upřesnění obsahu námítky/připomínky (území, ke kterému se vztahuje námítka/připomínka)

Městská část

Kohoutovice

Katastrální území

Kohoutovice

Parcelní čísla pozemků (adresa,  
doplňující popis lokality)

p.č. 3579/6

Rozvojová lokalita  
(např. Be-1 apod.)

B/v5

### Text námítky včetně ZDŮVODNĚNÍ

K podání jsou přiloženy přílohy:

počet příloh..... celkový počet stran všech příloh.....

Jsem spoluvlastníkem nemovitých věcí, které jsou dotčeny navrhovanou změnou územního plánu statutárního města Brna (upravený návrh z roku 2021).

Podávám námitku proti tomuto návrhu územního plánu.

Nesouhlasím s rozšířením plochy bydlení (B/v5) v lokalitě při ulici Jírovцова na pozemek p.č. 3579/6 v katastrálním území Kohoutovice.

Tento nesouhlas odůvodňuji následovně:

- a) na tomto pozemku se v současné době nachází středně vzrostlé stromy ve stáří cca 15 až 30 let. Tyto stromy tvoří přirozenou překážku, která brání pronikání hluku, prachu a obdobným imisím, které jsou produkovány intenzivní dopravou na hlavní komunikaci (ulice Libušina třída a ulice Chironova), která spojuje městské části Kohoutovice, Nový Lískovec, Starý Lískovec, Bohunice a Bosonohy. Případná výstavba na tomto pozemku by měla za následek odstranění stromů, ztrátu této přirozené bariéry a zhoršení kvality bydlení v této lokalitě.
- b) ulice Jírovцова (v části, kde jsou postaveny domy číslo orientační 2, 4, 6, 8, 10, 12 a 1, 3, 5, 7, 9, 11) vykazuje vysokou hustotu zástavby bytovými domy a garážemi. Tato skutečnost má za následek zvýšenou dopravní zatíženost ulice Jírovцова a nedostatek volných parkovacích míst pro obyvatele a návštěvníky. Případná výstavba na pozemku p.č. 3579/6 bude mít za následek další výrazné zhoršení dopravního zatížení ulice Jírovцова a výrazné ztížení možnosti parkování v dané lokalitě. Tyto skutečnosti výrazně sníží kvalitu bydlení uživatelů domů na ulici Jírovцова číslo orientační 2, 4, 6, 8, 10, 12 a 1, 3, 5, 7, 9, 11.
- c) nelze též pominout, že v případě zastavění pozemku p.č. 3579/6, dojde k úbytku plochy zeleně v dané lokalitě, což bude mít v letních měsících za následek zvýšení teploty v zastavěné části této lokality.

Navrhuji proto, aby v novém územním plánu nebyl pozemek p.č. 3579/6 v katastrálním území Kohoutovice zahrnut do plochy bydlení, ale do plochy krajinné zeleně (K).

Děkuji za kladné vyřízení námítky.

S pozdravem

V Brně dne ..... 2.6.2021

Podpis: .....

\*nehodící se škrtněte

## **MMB/0342331/2021**

### **Námitka**

#### **Výrok:**

*Námitce se vyhovuje částečně.*

#### **Odůvodnění:**

*Plocha bydlení na pozemku p.č. 3579/6 v k.ú. Kohoutovice byla rozšířena na základě akceptování námitky vlastníka, kterou uplatnil po prvním veřejném projednání. Určený zastupitel RNDr. Filip Chvátal, PhD. dle § 53 odst. (1) stavebního zákona uplatnil v procesu vyhodnocování výsledků projednání na základě doporučení RMB R8/168 ze dne 1.9.2021 podnět na zohlednění místních zájmů MČ Brno-Kohoutovice. A to upravit hranici mezi stabilizovanou plochou bydlení B/v5 a plochou krajinné zeleně podle platného ÚPmB. Námitce se tedy vyhovuje částečně.*

*Věcná podstata způsobů vypořádání předmětného podání zůstává nadále relevantní, přestože návrh nového územního plánu města Brna prošel přepracováním s ohledem na Pokyny ZMB z roku 2022 a byl uveden do jednotného standardu ÚPD dle stavebního zákona a jeho prováděcích předpisů. Výše uvedené texty je tedy nutno chápat také ve smyslu těchto úprav.*


MAGISTRÁT MĚSTA BRNA  
Odbor územního plánování a rozvoje  
Došlo: 30 -06- 2021  
MB: 0342334

Odesílatel:

Jméno a příjmení: .....

Bytem: .....

Datum narození: .....



1350

V Brně dne ..... 24.6.2021

Územní město Brno  
Doručeno: 29.06.2021  
MMB/0342334/2021  
listy: 1 přílohy:  
druh: 11/sv:



mmb1es7d2f7240

**Příjemce:**

Statutární město Brno  
Odbor územního plánování a rozvoje  
Kounicova 946/67  
602 00 Brno


**Nesouhlas se silnicí v okolí letiště Medlánky**

Vážení,  
projevuji tímto svůj nesouhlas s tím, aby Územní plán města Brna umožnil výstavbu jakékoli nové silnice pro automobilovou dopravu v okolí letiště Medlánky.

Odůvodnění nesouhlasu (není povinné):

S pozdravem

Podpis .....



## **MMB/0342334/2021**

### **Námítka**

#### **Výrok:**

*Námítce nevyhovuje.*

#### **Odůvodnění:**

*V rámci podání je vysloven nesouhlas s možností výstavby jakékoliv nové silnice pro automobilovou dopravu v okolí letiště Medláanky bez bližší specifikace.*

*Koridory ploch dopravní infrastruktury D nejsou v namítaném území navrženy.*

*Návrh pro opakované veřejné projednání byl upraven v souvislosti s nesouhlasem vedení trasy záměru R/1 především na medláneckém katastru s ohledem na problematické propojení na ulici V Újezdech. Současně byla prověřena trasa vedoucí ve vzdálenější poloze od stávající zástavby a mimo území volnočasových aktivit v okolí Medláneckého potoka.*

*Vzhledem k nesouhlasu s původním vedením koridoru územní rezervy O-5 centrem Medlánek byla následně naznačena možnost změny jejího trasování. Tuto úpravu však z časových důvodů nebylo možné prověřit v potřebné podrobnosti a s podrobnějším vyhodnocením dopadů a vlivů na území.*

*Aby bylo možné podrobněji prověřit toto území jednak z hlediska koncepce dopravy (Odboru dopravy MMB) a z hlediska územních dopadů (Odboru územního plánování a rozvoje MMB), bylo rozhodnuto z pozice pořizovatele o jejich vymezení.*

*Z tohoto důvodu je v území územní rezerva O-6 ponechána beze změny a územní rezerva O-5 je upravena do koridoru v návaznosti od územní rezervy O-6 po propojení se záměrem R/1.*

*Po zpracování podrobnějších prověřovacích studií budou vyhodnoceny dopady do území a až následně na základě doporučení bude rozhodnuto o těchto územních rezervách. Tedy v tuto chvíli je předčasné předjímat výsledky prověření.*

*Z územního hlediska se nejedná o návrhy konkrétních záměrů komunikací, ale o prvky, které budou ve větší podrobnosti teprve prověřeny a následně až rozhodnuto o jejich případné aktivitě.*

*Území dotčené překryvným koridorem územních rezerv je možné využívat dle současného využití nebo v souladu s podmínkami využití území plochy s rozdílným způsobem využití.*

*Využití území pod koridory územních rezerv O-5 a O-6 je ponecháno z větší části obdobné jako v současném územním plánu, tedy v plochách s rozdílným způsobem využití: plochy zahrádek I, plochy zemědělské A nebo plochy krajinné zeleně K.*

*Z výše uvedených důvodů nelze požadavky v současné době zohlednit.*

*Věcná podstata způsobů vypořádání předmětného podání zůstává nadále relevantní, přestože návrh nového územního plánu města Brna prošel přepracováním s ohledem na Pokyny ZMB z roku 2022 a byl uveden do jednotného standardu ÚPD dle stavebního zákona a jeho prováděcích předpisů. Výše uvedené texty je tedy nutno chápat také ve smyslu těchto úprav.*



2598

MAGISTRÁT MĚSTA BRNA  
Odbor územního plánování a rozvoje

Došlo: 30 -06- 2021

C.j. MMB: 004 R3 35

Příl.: .....

MAGISTRÁT MĚSTA BRNA, Odbor územního plánování a rozvoje, Kounicova 67, 601 67 Brno

## NÁMITKA / PŘIPOMÍNKA

UPRAVENÝ NÁVRH NOVÉHO ÚPmB – opakované veřejné projednání

Identifikační údaje podatele – Fyzická osoba/právnícká osoba

Jméno, příjmení /

Název společnosti

Datum narození/

Identifikační číslo

Trvalé bydliště/

sídl

E-mail:

tel. č.

Statutární město Brno

Doručeno: 29.06.2021

MMB/0342335/2021

Listy: 1

přílohy:

druh:

l1/sv:



mmb1es7d2f7241

Jsem – nejsem\*) občan města Brna

Jsem – nejsem\*) vlastníkem pozemku/ů nebo stavby/staveb v ploše dotčené navrhovanou změnou

katastrální území ..... parcel. č. ....

Upřesnění obsahu námítky/připomínky (území, ke kterému se vztahuje námitka/připomínka)

Městská část a katastrální území

Medlánky

Označení lokality, rezervy

Me-1, O-5, O-6

Text námítky/připomínky včetně ZDŮVODNĚNÍ

**1. Rozvojová plocha Me-1 Technologický park**

Požaduji **zásadně redukovat intenzitu využití území** v rozvojové lokalitě Me-1 (Technologický park Brno) v k. ú. Medlánky. Tato intenzita je pro dané území zcela neadekvátní a vytváří neúnosnou zátěž pro své okolí a celou městskou část Brno-Medlánky, kdy by mohlo jen díky této změně na malé části jejího území dojít ke zdvojnásobení obyvatel celé městské části. Současně požaduji stanovit jednoznačné limity maximální míry zastavění území a vyšší minimální podíl zeleně.

**Výšková úroveň zástavby:** V této souvislosti požaduji zejména redukovat navrhovanou výškovou úroveň tak, jak bylo dlouhodobě sledováno ve všech dokumentech v procesu přípravy nového územního plánu města (ve všech třech variantách konceptu i v původním návrhu), tedy tak, aby celá lokalita mezi spojnicí ulic Hudcovy a Purkyňovy a zámeckým parkem byly výškové úrovně zástavby 2 (pod rozvodnou 3) a lokalita mezi spojnicí ulic Hudcovy a Purkyňovy a stávající tramvajovou smyčkou, aby měla výškovou úroveň 3. Požaduji, aby v žádné části lokality Me-1 nebyla překročena výšková úroveň 3.

**Vymezení funkčních ploch:** Vymezení funkčních ploch požaduji tak, aby byl nadále sledován původní záměr obsažený ve všech třech variantách konceptu územního plánu, tedy dlouhodobě zamýšlené dobudování Technologického parku Brno až po spojnici ulic Hudcovy a Purkyňovy a zabráněno možnosti přeměnit celou lokalitu na rezidenční bydlení. Požaduji tedy v takto vymezené části lokality vrátit funkční plochy komerční vybavenosti „W“ s výškovou úrovní 3. Mezi spojnicí ulic Hudcovy a Purkyňovy vítám nově vymezenou plochu vybavenosti. Část pozemků nad touto plochou požaduji

**3** vymezit pro budoucí polyfunkční využití s bydlením i občanskou vybaveností jako plochu C/v2. Plochu bezprostředně pod rozvodnou vymezit jako zeleň Z a zbývající plochu jako plochu bydlení B/r2, jak tomu bylo ve všech dosavadních dokumentech. Požadují zachování povinnosti zpracovat územní studii.

**3**

**Systémová podjatost:** Namítám systémovou podjatost v procesu přípravy nového územního plánu v lokalitě Me-1 Technologický park. Je to totiž město samotné, které vlastní bezprostředně nebo přes jím ovládané společnosti pozemky v této lokalitě. Intenzita využití území ve prospěch bydlení a výšková úroveň zástavby se měnila postupně s tím, jak město navýšilo svůj podíl ve společnosti Technologický park Brno a.s. a jak následně začalo zvažovat různé formy zcizení pozemků v této lokalitě za účelem sanování rozpočtu města. To se postupně projevilo v návrhu nového ÚP z roku 2020, kde byly změněny funkční plochy oproti všem variantám konceptu a v rozporu s Pokyny pro dopracování návrhu tak, aby bylo možné postavit více lukrativních bytových domů a pozemky tak více zhodnotit prodejem některému z developerů, a dále v upraveném návrhu ÚP, kde byly ze stejného důvodu dramaticky navýšeny výškové úrovně výstavby a opět tak zvýšena intenzita výtěžnosti území pro případ jeho zcizení. Provádět změny ÚP za účelem zvyšování hodnoty majetku města nebo sanování jeho rozpočtu je přitom zcela v rozporu se zákonem definovanými cíli a úkoly územního plánování. Je rovněž v rozporu s principem rovného zacházení.

**4**

**4**

**5** **2. Návrhové plochy komunikací O-5 (komunikační propojení ulice Turistické a areálu bývalých kasáren v Řečkovících) a O-6 (prodloužení ulice Purkyňovy do ulice Turistické)**

**5**

**6** Rezerva pro tyto komunikace je zbytečná. Tyto komunikace nemají žádný potenciál dopravy v Medlánkách odlehčit, ale naopak do Medlánek přivedou novou tranzitní dopravu, která tudy nutně jezdit nemusí. Tím dojde ke zničení cenné rekreační lokality Medláneckého letiště a přírodní památky Medlánecké kopce. Rezerva pro tyto komunikace je navržena přes soukromé pozemky, přes zahrady a stávající biokoridor. Nejen že by zásadně znehodnotila území, ale je ve své podstatě nerealizovatelná.

**6**

**3. Procesní pochybení při tvorbě upraveného návrhu a zkrácení zákonných práv účastníků**

**7** Mám za to, že v důsledku pochybení v procesu tvorby upraveného návrhu ÚP byla porušena má zákonná práva reálně svými námitkami a připomínkami ovlivnit výslednou podobu nového územního plánu. Upravený návrh totiž přinesl zcela nová, v původním návrhu nezahrnutá, řešení, jako např. v mé námitce/připomínce uvedené dramatické navýšení výškových úrovní v lokalitě Me-1 Technologický park a rezervu komunikace O-5. Tato nová řešení přitom nepožadovala žádná dotčená osoba ani dotčený státní orgán. Vyhovění mé námitce či připomínce proti takovému řešení obsaženému v upraveném návrhu by však bylo podstatnou úpravou s nutností nového, v tomto případě již třetího, veřejného projednání. S tím však město nepočítá. Procesním pochybením, spočívajícím ve skutečnosti, že byla do upraveného návrhu zapracována zcela nová řešení a regulace území bez možnosti dosáhnout v předpokládaném procesu přípravy nového ÚP města Brna reálně jejich přehodnocení na základě zákona uplatněných připomínek a námitek, došlo ke krácení mých zákonných práv, čímž došlo k obdobné situaci, kterou procesní právo zná jako „odnětí instance“.

**7**

V ..... dne ..... 18. 6. 2021

Podpis: .....

## **MMB/0342335/2021**

### **Námítka č.1**

#### **Výrok:**

Námítce se nevyhovuje.

#### **Odůvodnění:**

Podatel zásadně požaduje zredukovat intenzitu využití předmětné rozvojové lokality, a to formou nastavení limitů maximální míry zastavění a stanovením vyššího minimálního podílu zeleně.

De facto celá plocha předmětné rozvojové lokality je v platném ÚPmB vymezena jako plocha zastavitelná (vyjma menších ploch zeleně a veřejných prostranství). Zároveň je převážná část parcel vlastnictvím soukromých vlastníků (vyjma plochy V/a2, části ploch D/a3 a většiny veřejných prostranství). Není tudíž možné v návrhu ÚPmB vymezit větší nezastavěné plochy zeleně a tím snížit intenzitu využití území, jelikož v případě, že by došlo ke změně plochy stavební (viz platný ÚPmB) na plochu nestavební, tak hrozí náhrada škody za změnu využití území dle § 102 odst. 2 zákona č. 183/2006 Sb., o územním plánování a stavebním řádu.

Zároveň se v návrhu ÚPmB nevymezují ani menší plochy zeleně, tak jak jsou vymezeny v platném ÚPmB. Z důvodu zvoleného měřítka výkresů a podrobnosti ÚPmB byla pro návrh ÚP stanovena minimální velikost funkční plochy na 0,5 ha (pouze ve zvláštních případech na 0,2 ha) v souladu s ustanovením § 3 odst. 1 vyhlášky č. 501/2006 Sb. Návrh ÚPmB řeší zastoupení zeleně u funkčních ploch nastavením minimálního zastoupení zeleně, které je u ploch B a C 30 % pro disponibilní pozemky stavebního záměru, u ploch W pak 20 % pro disponibilní pozemky stavebního záměru. Vzhledem k tomu, že se v blízkosti předmětné plochy nachází velké plochy krajinné i městské zeleně, tak zpracovatel nepovažuje za nutné tyto podíly navyšovat.

Věcná podstata způsobů vypořádání předmětného podání zůstává nadále relevantní, přestože návrh nového územního plánu města Brna prošel přepracováním s ohledem na Pokyny ZMB z roku 2022 a byl uveden do jednotného standardu ÚPD dle stavebního zákona a jeho prováděcích předpisů. Výše uvedené texty je tedy nutno chápat také ve smyslu těchto úprav.

### **Námítka č.2**

#### **Výrok:**

Námítce se vyhovuje částečně.

#### **Odůvodnění:**

Podatel požaduje, aby výšková úroveň zástavby v severní části předmětné lokality byla stanovena na úroveň 2 (v části pod rozvodnou úroveň 3) a ve zbývajících částech předmětné lokality, aby byla stanovena maximálně 3. výšková úroveň zástavby.

V severní části předmětné lokality bude pod rozvodnou zachována výšková úroveň 3. Ve zbylé části bude rozšířena plocha bydlení s výškovou úrovní 2. Podél pozemní komunikace spojující ulice Hudcova a Purkyňova však zůstane zachován úzký pás plochy smíšené obytné (C) s výškovou úrovní 3. Smyslem stanovení vyšší úrovně zástavby u této plochy je ochrana nižší rezidentní zástavby, která se nachází za ní, od potenciálně rušnější pozemní komunikace (odclonění negativních vlivů dopravy). Stanovování vyšší úrovně zástavby podél městských tříd a rušnějších pozemních komunikací je pravidlem v celém ÚPmB.

Ve zbývajících částech předmětné lokality bude u ploch smíšených obytných zachována výšková úroveň zástavby 5. Snížení výškové úrovně zástavby dle požadavků podatele není z městotvorného hlediska možné. Zintenzivnění využití předmětné plochy je krok, v jehož důsledku by mělo dojít k omezení suburbanizace, což je jeden z hlavních cílů nového ÚPmB. U ostatních ploch je zachována výšková úroveň zástavby 3.

Věcná podstata způsobů vypořádání předmětného podání zůstává nadále relevantní, přestože návrh nového územního plánu města Brna prošel přepracováním s ohledem na Pokyny ZMB z roku 2022 a byl uveden do jednotného standardu ÚPD dle stavebního zákona a jeho prováděcích předpisů. Výše uvedené texty je tedy nutno chápat také ve smyslu těchto úprav.

Vyhodnocení se doplňuje o následující:

Předmětná lokalita je součástí zpracovávané Územní studie Technologický park (KAM, p.o.), která mimo jiné prověřila a zpodrobnila využití funkčních ploch, zpřesnila prostorové regulativy, upřesnila systém dopravní infrastruktury a definovala obslužnost jednotlivých ploch. Tato ÚS nahradí územním plánem dříve předepsanou ÚS 08-Technologický park. V rámci řešení této ÚS došlo ke změně návrhu využití území - přehodnocení intenzity využití – pro celou rozvojovou lokalitu Me-1 byla jako maximální výšková hladina vyhodnocena hladina 4 (9-22 m).

### **Námítka č.3**

#### **Výrok:**

Námítce se vyhovuje částečně.

#### **Odůvodnění:**

Podatel požaduje, aby byl v předmětné rozvojové lokalitě zachován původní záměr dobudování Technologického parku Brno a tím bylo zabráněno možnosti přeměnit celou lokalitu na rezidenční bydlení. Podatel tedy požaduje na předmětných plochách nastavit funkční plochy komerční vybavenosti (W) s výškovou úrovní 3. Dále podatel požaduje v severní části rozvojové lokality změnit vymezení plochy na C/v2, plochy městské zeleně (Z) a plochy bydlení B/r2. Podatel taktéž požaduje zachování povinnosti zpracovat pro předmětnou lokalitu územní studii.

Zpracovatel prověřil nutnost doplnit v rámci předmětné lokality plochy komerční vybavenosti (W) v návaznosti na realizované areály při ulici Purkyňova. Dle jeho posouzení není v lokalitě nutné vymezovat další plochy W (vyjma ploch v jihozápadní a severozápadní části předmětné lokality, které doplňují souvislý pás ploch komerční vybavenosti a byl u nich ponechám způsob využití W a nově vymezené plochy W v severní části – viz níže). Přeměnou původně plánovaných ploch W na plochy smíšené obytné (C) je reagováno na deficitní funkci bydlení, což je jeden z hlavních problémů současné doby. Zvýšení možnosti stavět objekty pro bydlení, resp. pro smíšenou funkci, je základním požadavkem města a jde o jednu z hlavních úloh územního plánu. Předmětná lokalita přirozeně propojuje městské části Královo Pole a Medlánky v oblasti Technologického parku, který dle návrhu ÚPmB doplní o rezidenční využití v kombinaci s občanskou vybaveností a službami a tím zajistí chybějící mísení funkcí v území.

Severní část předmětné rozvojové lokality bude částečně upravena, nikoliv však zcela dle požadavků podatele. Část plochy občanské vybavenosti bude zachována dle aktuálního návrhu ÚPmB. Ve střední části dojde k rozšíření plochy bydlení na úkor plochy smíšené obytné. Část plochy bezprostředně pod rozvodnou bude změněna z plochy C/v3 na plochu W/v3. Tato plocha bude mít za úkol odclonit případné negativní působení technického zařízení na plochy bydlení. Z toho důvodu není možné v této části vymezit plochy městské zeleně (Z), jak požaduje podatel.

Věcná podstata způsobů vypořádání předmětného podání zůstává nadále relevantní, přestože návrh nového územního plánu města Brna prošel přepracováním s ohledem na Pokyny ZMB z roku 2022 a byl uveden do jednotného standardu ÚPD dle stavebního zákona a jeho prováděcích předpisů. Výše uvedené texty je tedy nutno chápat také ve smyslu těchto úprav.

Vyhodnocení se doplňuje o následující:

Předmětná lokalita je součástí zpracovávané Územní studie Technologický park (KAM, p.o.), která mimo jiné prověří doplnění komerční vybavenosti v jižní a severní části lokality v návaznosti na realizované areály při ulici Purkyňově, doplnění bydlení v návaznosti

*na zástavbu bydlení v Medláncích v ul. Za Parkem, vymezení veřejného prostranství a prověření jeho charakteru, potřebu umístění občanského vybavení, možnost umístění mateřské školy, prověří vnitřní komunikační síť, vymezení pozemků pro obslužné komunikace s ohledem na jejich návaznost na stávající zástavbu, navrhne další dopravní napojení na stávající komunikace, řešení pěší průchodnosti lokalitou i k okolním plochám zeleně, napojení rozšířené vozovny a začlenění prodloužené tramvajové tratě včetně způsobu křížení s ostatní dopravou a řešením smyčky, návrh krajinné zeleně jako přechodu mezi Medláneckým kopcem a zástavbou a také napojení na technickou infrastrukturu. Tato ÚS nahradí územním plánem dříve předepsanou ÚS 08-Technologický park.*

#### **Námítka č.4**

##### **Výrok:**

*Námítce se nevyhovuje.*

##### **Odůvodnění:**

*Proces tvorby územního plánu obce není řízením, v němž by bylo možno namítat podobné procesní skutečnosti. Otázku případných tvrzených zásahů samosprávy do podoby Návrhu územního plánu není možno řešit, rozhodovat či v rámci námítky podjatosti procesovat v rámci projednání věcného řešení.*

*Věcná podstata způsobů vypořádání předmětného podání zůstává nadále relevantní, přestože návrh nového územního plánu města Brna prošel přepracováním s ohledem na Pokyny ZMB z roku 2022 a byl uveden do jednotného standardu ÚPD dle stavebního zákona a jeho prováděcích předpisů. Výše uvedené texty je tedy nutno chápat také ve smyslu těchto úprav.*

#### **Námítka č.5**

#### **Námítka č.6**

##### **Výrok:**

*Námítce se nevyhovuje.*

##### **Odůvodnění:**

*V rámci podání je vysloven požadavek na vypuštění návrhových ploch komunikací O-5 a O-6 z důvodu zbytečnosti, přivedení tranzitní dopravy do území, narušení přírodního zázemí v k.ú. Medlánců a je konstatováno, že je komunikace nerealizovatelná.*

*Koridory ploch dopravní infrastruktury D nejsou v namítaném území navrženy.*

*Návrh pro opakované veřejné projednání byl upraven v souvislosti s nesouhlasem vedení trasy záměru R/1 především na medláneckém katastru s ohledem na problematické propojení na ulici V Újezdech. Současně byla prověřena trasa vedoucí ve vzdálenější poloze od stávající zástavby a mimo území volnočasových aktivit v okolí Medláneckého potoka.*

*Vzhledem k nesouhlasu s původním vedením koridoru územní rezervy O-5 centrem Medlánek byla následně naznačena možnost změny jejího trasování. Tuto úpravu však z časových důvodů nebylo možné prověřit v potřebné podrobnosti a s podrobnějším vyhodnocením dopadů a vlivů na území.*

*Aby bylo možné podrobněji prověřit toto území jednak z hlediska koncepce dopravy (Odboru dopravy MMB) a z hlediska územních dopadů (Odboru územního plánování a rozvoje MMB), bylo rozhodnuto z pozice pořizovatele o jejich vymezení.*

*Z tohoto důvodu je v území územní rezerva O-6 ponechána beze změny a územní rezerva O-5 je upravena do koridoru v návaznosti od územní rezervy O-6 po propojení se záměrem R/1.*

*Po zpracování podrobnějších prověřovacích studií budou vyhodnoceny dopady do území a až následně na základě doporučení bude rozhodnuto o těchto územních rezervách. Tedy v tuto chvíli je předčasné předjímat výsledky prověření.*

*Z územního hlediska se nejedná o návrhy konkrétních záměrů komunikací, ale o prvky, které budou ve větší podrobnosti teprve prověřeny a následně až rozhodnuto o jejich případné aktivitaci.*

*Území dotčené překryvným koridorem územních rezerv je možné využívat dle současného využití nebo v souladu s podmínkami využití území plochy s rozdílným způsobem využití. Využití území pod koridory územních rezerv O-5 a O-6 je ponecháno z větší části obdobné jako v současném územním plánu, tedy v plochách s rozdílným způsobem využití: plochy zahrádek I, plochy zemědělské A nebo plochy krajinné zeleně K.  
Z výše uvedených důvodů nelze požadavky v současné době zohlednit.*

*Věcná podstata způsobů vypořádání předmětného podání zůstává nadále relevantní, přestože návrh nového územního plánu města Brna prošel přepracováním s ohledem na Pokyny ZMB z roku 2022 a byl uveden do jednotného standardu ÚPD dle stavebního zákona a jeho prováděcích předpisů. Výše uvedené texty je tedy nutno chápat také ve smyslu těchto úprav.*

### **Námítka č.7**

#### **Výrok:**

*Námítce se nevyhovuje.*

#### **Odůvodnění:**

*Pořizovatel se neztotožňuje s tvrzením podatele, že došlo k procesnímu pochybení v rámci procesu tvorby nového územního plánu tím, že byl na základě výsledků vyhodnocení předešlého veřejného projednání zpracován upravený Návrh. Stavební zákon výslovně předpokládá, že může být návrh územního plánu upraven, podstatně či nepodstatně, a jedná se tak o zcela legální a legitimní postup.*

*Současně není nijak podateli znemožněno uplatnit proti upravenému návrhu územního plánu svou připomínku či námítku.*

*Rovněž tak je chybným předpokladem podatele tvrzení, že jím uplatněné námítky či připomínky jsou v zásadě "bezcestné", protože město "nepočítá" s dalším projednáním.*

*Postoj města je sice v procesu tvorby územního plánu důležitý, ale vyhodnocení výsledků veřejných projednání zpracovává úřad územního plánování ve spolupráci s určeným zastupitelem a je na pořizovateli, aby po vyhodnocení správně určil další procesní postup; toto rozhodnutí nespadá do výlučné pravomoci samosprávných orgánů obce, a proto nelze podatelova tvrzení považovat za právně relevantní.*

*Jeho možnost vstoupit aktivně do procesu přípravy nového územního plánu nebyla nijak omezena a uplatněním své námítky to dokazuje; rovněž je nutné upozornit, že samotné uplatnění podání ještě nezakládá automatický nárok na to, že musí být námítce vyhověno - tím by byl popřen naopak proces vyhodnocení podání.*

*Chybnost závěrů podatele lze dokladovat tím, že úřad územního plánování na základě vyhodnocení výsledků opakovaného veřejného projednání zajistil úpravu Návrhu nového územního plánu města Brna a oznámil konání dalšího opakovaného veřejného projednání.*

*Věcná podstata způsobů vypořádání předmětného podání zůstává nadále relevantní, přestože návrh nového územního plánu města Brna prošel přepracováním s ohledem na Pokyny ZMB z roku 2022 a byl uveden do jednotného standardu ÚPD dle stavebního zákona a jeho prováděcích předpisů. Výše uvedené texty je tedy nutno chápat také ve smyslu těchto úprav.*

MAGISTRÁT MĚSTA BRNA  
Odbor územního plánování a rozvoje  
Dostupné dne: 29.06.2021  
Č. MMB: 034 2341  
Příl.:

## NÁMITKA / PŘIPOMÍNKA

NAZEV PROJEDNÁVANÉ ÚPD

UPRAVENÝ NÁVRH NOVÉHO ÚPmB  
opakované veřejné projednání

### Identifikační údaje podatele

Statutární město Brno

Doručeno: 29.06.2021

MMB/0342341/2021

listy: 1

přílohy:

druh:

li/sv:

Jméno, příjmení /  
Název společnosti

Datum narození/  
Identifikační číslo

Trvalé bydliště/  
sídlo

E-mail:



mmb1es7d2f724a

Jsem - nejsem\*) občan města Brna

Jsem - nejsem\*) vlastníkem pozemku/ů nebo stavby v ploše dotčené navrhovanou změnou

katastrální území BRNO - LIŠEŇ

parc. č. 4531, 4534, 4535, 4538, 4539/1, 4530/2

### Upřesnění obsahu námítky/připomínky (území, ke kterému se vztahuje námítka/připomínka)

Městská část

Brno Lišeň

Katastrální území

Lišeň

Parcelní čísla pozemků (adresa,  
doplňující popis lokality)

4531, 4534, 4535, 4538, 4539/1, 4530/2  
7470 (část) 7495/1

Rozvojová lokalita  
(např. Be-1 apod.)

### Text námítky/připomínky včetně ZDŮVODNĚNÍ

K podání jsou přiloženy přílohy:

počet příloh..... celkový počet stran všech příloh.....

*Jsem občanem Lišně a jsem za zachování zeleně, odpočinkové zóny a zdravého prostředí pro další budoucnost našich dětí.*

V Brně

dne 23.6.2021

Podpis: .....

## **MMB/0342341/2021**

### **Námítka**

#### **Výrok:**

*Námítce se nevyhovuje.*

#### **Odůvodnění:**

*Návrh územního plánu je oproti stávajícímu ÚPmB v menším (méně podrobném) měřítku. V rámci této skutečnosti byly mnohé plochy, dnes vyznačené samostatně, agregovány. Tedy nejsou ve výkresové části vyznačeny, ale byly začleněny pod přilehlé plochy, aby při dané míře podrobnosti byla zajištěna seznatelnost ploch. Vymezovány byly plochy zeleně celoměstského významu. Jedná se zejména o plochy o rozloze nad 2 000 m<sup>2</sup>. Zvolená velikost ploch odpovídá § 3 odst. 1 vyhlášky 501/2006 Sb. Předmětná plocha toto kritérium nesplňuje a slouží zejména pro místní obyvatele přilehlých ploch bydlení. Na základě veřejného projednání bylo přistoupeno k vyznačení dalších významných ploch zeleně v upraveném návrhu. K předmětné ploše zeleně však nebyla v rámci veřejného projednání podána žádná námítka ani připomínka. Předmětná zeleň také není významnou zelení ve smyslu obecně závazné vyhlášky SmB 15/2007. Pozemky, na kterých je zeleň umístěna jsou ve vlastnictví města a zachování zeleně je tak samosprávnou záležitostí města. S ohledem na uvedené okolnosti se námítce nevyhovuje.*

*Věcná podstata způsobů vypořádání předmětného podání zůstává nadále relevantní, přestože návrh nového územního plánu města Brna prošel přepracováním s ohledem na Pokyny ZMB z roku 2022 a byl uveden do jednotného standardu ÚPD dle stavebního zákona a jeho prováděcích předpisů. Výše uvedené texty je tedy nutno chápat také ve smyslu těchto úprav.*



2597

MAGISTRÁT MĚSTA BRNA  
Odbor územního plánování a rozvoje

Došlo: 30 -06- 2021

Č.j. MMBlo. 0342343


Příl.:

MAGISTRÁT MĚSTA BRNA, Odbor územního plánování a rozvoje, Kounicova 67, 602 00 Brno

## NÁMITKA / PŘIPOMÍNKA

UPRAVENÝ NÁVRH NOVÉHO ÚPmB – opakované veřejné projednání

Identifikační údaje podatele – Fyzická osoba/~~právnícká osoba~~

Jméno, příjmení / Název společnosti	[REDAKCE]	Statutární město Brno Doručeno: 29.06.2021 MMB/0342343/2021 Listy: 1 přílohy: druh: 11/sv:
Datum narození/ Identifikační číslo		 mmb1es7d2f724d
Trvalé bydliště/ sídlo		[REDAKCE]
E-mail:		[REDAKCE]
Jsem – nejsem občan města Brna		
Jsem – nejsem*) vlastníkem pozemku/ů nebo stavby/staveb v ploše dotčené navrhovanou změnou katastrální území ..... parcel. č. ....		
Upřesnění obsahu námitky/připomínky (území, ke kterému se vztahuje námitka/připomínka)		
Městská část a katastrální území	Medlánky	
Označení lokality, rezervy	Me-1, O-5, O-6	
Text námitky/připomínky včetně ZDŮVODNĚNÍ		

**1. Rozvojová plocha Me-1 Technologický park**

1 Požaduji **zásadně redukovat intenzitu využití území** v rozvojové lokalitě Me-1 (Technologický park Brno) v k. ú. Medlánky. Tato intenzita je pro dané území zcela neadekvátní a vytváří neúnosnou zátěž pro své okolí a celou městskou část Brno-Medlánky, kdy by mohlo jen díky této změně na malé části jejího území dojít ke zdvojnásobení obyvatel celé městské části. Současně požaduji stanovit jednoznačné limity maximální míry zastavění území a vyšší minimální podíl zeleně.

2 **Výšková úroveň zástavby:** V této souvislosti požaduji zejména redukovat navrhovanou výškovou úroveň tak, jak bylo dlouhodobě sledováno ve všech dokumentech v procesu přípravy nového územního plánu města (ve všech třech variantách konceptu i v původním návrhu), tedy tak, aby celá lokalita mezi spojnicí ulic Hudcovy a Purkyňovy a zámeckým parkem byly výškové úrovně zástavby 2 (pod rozvodnou 3) a lokalita mezi spojnicí ulic Hudcovy a Purkyňovy a stávající tramvajovou smyčkou, aby měla výškovou úroveň 3. Požaduji, aby v žádné části lokality Me-1 nebyla překročena výšková úroveň 3.

3 **Vymezení funkčních ploch:** Vymezení funkčních ploch požaduji tak, aby byl nadále sledován původní záměr obsažený ve všech třech variantách konceptu územního plánu, tedy dlouhodobě zamýšlené dobudování Technologického parku Brno až po spojnicí ulic Hudcovy a Purkyňovy a zabráněno možnosti přeměnit celou lokalitu na rezidenční bydlení. Požaduji tedy v takto vymezené části lokality vrátit funkční plochy komerční vybavenosti „W“ s výškovou úrovní 3. Mezi spojnicí ulic Hudcovy a Purkyňovy vítám nově vymezenou plochu vybavenosti. Část pozemků nad touto plochou požaduji

**3** vymezit pro budoucí polyfunkční využití s bydlením i občanskou vybaveností jako plochu C/v2. Plochu bezprostředně pod rozvodnou vymezit jako zeleň Z a zbývající plochu jako plochu bydlení B/r2, jak tomu bylo ve všech dosavadních dokumentech. Požadují zachování povinnosti zpracovat územní studii.

**3**

**4** **Systémová podjatost:** Namítám systémovou podjatost v procesu přípravy nového územního plánu v lokalitě Me-1 Technologický park. Je to totiž město samotné, které vlastní bezprostředně nebo přes jím ovládané společnosti pozemky v této lokalitě. Intenzita využití území ve prospěch bydlení a výšková úroveň zástavby se měnila postupně s tím, jak město navýšilo svůj podíl ve společnosti Technologický park Brno a.s. a jak následně začalo zvažovat různé formy zcizení pozemků v této lokalitě za účelem sanování rozpočtu města. To se postupně projevilo v návrhu nového ÚP z roku 2020, kde byly změněny funkční plochy oproti všem variantám konceptu a v rozporu s Pokyny pro dopracování návrhu tak, aby bylo možné postavit více lukrativních bytových domů a pozemky tak více zhodnotit prodejem některému z developerů, a dále v upraveném návrhu ÚP, kde byly ze stejného důvodu dramaticky navýšeny výškové úrovně výstavby a opět tak zvýšena intenzita výtěžnosti území pro případ jeho zcizení. Provádět změny ÚP za účelem zvyšování hodnoty majetku města nebo sanování jeho rozpočtu je přitom zcela v rozporu se zákonem definovanými cíli a úkoly územního plánování. Je rovněž v rozporu s principem rovného zacházení.

**4**

**5** **2. Návrhové plochy komunikací O-5 (komunikační propojení ulice Turistické a areálu bývalých kasáren v Řečkovících) a O-6 (prodloužení ulice Purkyňovy do ulice Turistické)**

**5**

**6** Rezerva pro tyto komunikace je zbytečná. Tyto komunikace nemají žádný potenciál dopravy v Medlánkách odlehčit, ale naopak do Medlánek přivedou novou tranzitní dopravu, která tudy nutně jezdit nemusí. Tím dojde ke zničení cenné rekreační lokality Medláneckého letiště a přírodní památky Medlánecké kopce. Rezerva pro tyto komunikace je navržena přes soukromé pozemky, přes zahrady a stávající biokoridor. Nejen že by zásadně znehodnotila území, ale je ve své podstatě nerealizovatelná.

**6**

**3. Procesní pochybení při tvorbě upraveného návrhu a zkrácení zákonných práv účastníků**

**7** Mám za to, že v důsledku pochybení v procesu tvorby upraveného návrhu ÚP byla porušena má zákonná práva reálně svými námitkami a připomínkami ovlivnit výslednou podobu nového územního plánu. Upravený návrh totiž přinesl zcela nová, v původním návrhu nezahrnutá, řešení, jako např. v mé námitce/připomínce uvedené dramatické navýšení výškových úrovní v lokalitě Me-1 Technologický park a rezervu komunikace O-5. Tato nová řešení přitom nepožadovala žádná dotčená osoba ani dotčený státní orgán. Vyhovění mé námitce či připomínce proti takovému řešení obsaženému v upraveném návrhu by však bylo podstatnou úpravou s nutností nového, v tomto případě již třetího, veřejného projednání. S tím však město nepočítá. Procesním pochybením, spočívajícím ve skutečnosti, že byla do upraveného návrhu zapracována zcela nová řešení a regulace území bez možnosti dosáhnout v předpokládaném procesu přípravy nového ÚP města Brna reálně jejich přehodnocení na základě zákona uplatněných připomínek a námitek, došlo ke krácení mých zákonných práv, čímž došlo k obdobné situaci, kterou procesní právo zná jako „odnětí instance“.

**7**

v Brně dne 18.6.2021

Podpis: .....

.....

## **MMB/0342343/2021**

### **Námítka č.1**

#### **Výrok:**

Námítce se nevyhovuje.

#### **Odůvodnění:**

Podatel zásadně požaduje zredukovat intenzitu využití předmětné rozvojové lokality, a to formou nastavení limitů maximální míry zastavění a stanovením vyššího minimálního podílu zeleně.

De facto celá plocha předmětné rozvojové lokality je v platném ÚPmB vymezena jako plocha zastavitelná (vyjma menších ploch zeleně a veřejných prostranství). Zároveň je převážná část parcel vlastnictvím soukromých vlastníků (vyjma plochy V/a2, části ploch D/a3 a většiny veřejných prostranství). Není tudíž možné v návrhu ÚPmB vymezit větší nezastavěné plochy zeleně a tím snížit intenzitu využití území, jelikož v případě, že by došlo ke změně plochy stavební (viz platný ÚPmB) na plochu nestavební, tak hrozí náhrada škody za změnu využití území dle § 102 odst. 2 zákona č. 183/2006 Sb., o územním plánování a stavebním řádu.

Zároveň se v návrhu ÚPmB nevymezují ani menší plochy zeleně, tak jak jsou vymezeny v platném ÚPmB. Z důvodu zvoleného měřítka výkresů a podrobnosti ÚPmB byla pro návrh ÚP stanovena minimální velikost funkční plochy na 0,5 ha (pouze ve zvláštních případech na 0,2 ha) v souladu s ustanovením § 3 odst. 1 vyhlášky č. 501/2006 Sb. Návrh ÚPmB řeší zastoupení zeleně u funkčních ploch nastavením minimálního zastoupení zeleně, které je u ploch B a C 30 % pro disponibilní pozemky stavebního záměru, u ploch W pak 20 % pro disponibilní pozemky stavebního záměru. Vzhledem k tomu, že se v blízkosti předmětné plochy nachází velké plochy krajinné i městské zeleně, tak zpracovatel nepovažuje za nutné tyto podíly navyšovat.

Věcná podstata způsobů vypořádání předmětného podání zůstává nadále relevantní, přestože návrh nového územního plánu města Brna prošel přepracováním s ohledem na Pokyny ZMB z roku 2022 a byl uveden do jednotného standardu ÚPD dle stavebního zákona a jeho prováděcích předpisů. Výše uvedené texty je tedy nutno chápat také ve smyslu těchto úprav.

### **Námítka č.2**

#### **Výrok:**

Námítce se vyhovuje částečně.

#### **Odůvodnění:**

Podatel požaduje, aby výšková úroveň zástavby v severní části předmětné lokality byla stanovena na úroveň 2 (v části pod rozvodnou úroveň 3) a ve zbývajících částech předmětné lokality, aby byla stanovena maximálně 3. výšková úroveň zástavby.

V severní části předmětné lokality bude pod rozvodnou zachována výšková úroveň 3. Ve zbylé části bude rozšířena plocha bydlení s výškovou úrovní 2. Podél pozemní komunikace spojující ulice Hudcova a Purkyňova však zůstane zachován úzký pás plochy smíšené obytné (C) s výškovou úrovní 3. Smyslem stanovení vyšší úrovně zástavby u této plochy je ochrana nižší rezidentní zástavby, která se nachází za ní, od potenciálně rušnější pozemní komunikace (odclonění negativních vlivů dopravy). Stanovování vyšší úrovně zástavby podél městských tříd a rušnějších pozemních komunikacích je pravidlem v celém ÚPmB.

Ve zbývajících částech předmětné lokality bude u ploch smíšených obytných zachována výšková úroveň zástavby 5. Snížení výškové úrovně zástavby dle požadavků podatele není z městotvorného hlediska možné. Zintenzivnění využití předmětné plochy je krok, v jehož důsledku by mělo dojít k omezení suburbanizace, což je jeden z hlavních cílů nového ÚPmB. U ostatních ploch je zachována výšková úroveň zástavby 3.

Věcná podstata způsobů vypořádání předmětného podání zůstává nadále relevantní, přestože návrh nového územního plánu města Brna prošel přepracováním s ohledem na Pokyny ZMB z roku 2022 a byl uveden do jednotného standardu ÚPD dle stavebního zákona a jeho prováděcích předpisů. Výše uvedené texty je tedy nutno chápat také ve smyslu těchto úprav.

Vyhodnocení se doplňuje o následující:

Předmětná lokalita je součástí zpracovávané Územní studie Technologický park (KAM, p.o.), která mimo jiné prověřila a zpodrobnila využití funkčních ploch, zpřesnila prostorové regulativy, upřesnila systém dopravní infrastruktury a definovala obslužnost jednotlivých ploch. Tato ÚS nahradí územním plánem dříve předepsanou ÚS 08-Technologický park. V rámci řešení této ÚS došlo ke změně návrhu využití území - přehodnocení intenzity využití – pro celou rozvojovou lokalitu Me-1 byla jako maximální výšková hladina vyhodnocena hladina 4 (9-22 m).

### **Námítka č.3**

#### **Výrok:**

Námítce se vyhovuje částečně.

#### **Odůvodnění:**

Podatel požaduje, aby byl v předmětné rozvojové lokalitě zachován původní záměr dobudování Technologického parku Brno a tím bylo zabráněno možnosti přeměnit celou lokalitu na rezidenční bydlení. Podatel tedy požaduje na předmětných plochách nastavit funkční plochy komerční vybavenosti (W) s výškovou úrovní 3. Dále podatel požaduje v severní části rozvojové lokality změnit vymezení plochy na C/v2, plochy městské zeleně (Z) a plochy bydlení B/r2. Podatel taktéž požaduje zachování povinnosti zpracovat pro předmětnou lokalitu územní studii.

Zpracovatel prověřil nutnost doplnit v rámci předmětné lokality plochy komerční vybavenosti (W) v návaznosti na realizované areály při ulici Purkyňova. Dle jeho posouzení není v lokalitě nutné vymezovat další plochy W (vyjma ploch v jihozápadní a severozápadní části předmětné lokality, které doplňují souvislý pás ploch komerční vybavenosti a byl u nich ponechám způsob využití W a nově vymezené plochy W v severní části – viz níže). Přeměnou původně plánovaných ploch W na plochy smíšené obytné (C) je reagováno na deficitní funkci bydlení, což je jeden z hlavních problémů současné doby. Zvýšení možnosti stavět objekty pro bydlení, resp. pro smíšenou funkci, je základním požadavkem města a jde o jednu z hlavních úloh územního plánu. Předmětná lokalita přirozeně propojuje městské části Královo Pole a Medlánky v oblasti Technologického parku, který dle návrhu ÚPmB doplní o rezidenční využití v kombinaci s občanskou vybaveností a službami a tím zajistí chybějící mísení funkcí v území.

Severní část předmětné rozvojové lokality bude částečně upravena, nikoliv však zcela dle požadavků podatele. Část plochy občanské vybavenosti bude zachována dle aktuálního návrhu ÚPmB. Ve střední části dojde k rozšíření plochy bydlení na úkor plochy smíšené obytné. Část plochy bezprostředně pod rozvodnou bude změněna z plochy C/v3 na plochu W/v3. Tato plocha bude mít za úkol odclonit případné negativní působení technického zařízení na plochy bydlení. Z toho důvodu není možné v této části vymezit plochy městské zeleně (Z), jak požaduje podatel.

Věcná podstata způsobů vypořádání předmětného podání zůstává nadále relevantní, přestože návrh nového územního plánu města Brna prošel přepracováním s ohledem na Pokyny ZMB z roku 2022 a byl uveden do jednotného standardu ÚPD dle stavebního zákona a jeho prováděcích předpisů. Výše uvedené texty je tedy nutno chápat také ve smyslu těchto úprav.

Vyhodnocení se doplňuje o následující:

Předmětná lokalita je součástí zpracovávané Územní studie Technologický park (KAM, p.o.), která mimo jiné prověří doplnění komerční vybavenosti v jižní a severní části lokality v návaznosti na realizované areály při ulici Purkyňově, doplnění bydlení v návaznosti

*na zástavbu bydlení v Medláncích v ul. Za Parkem, vymezení veřejného prostranství a prověření jeho charakteru, potřebu umístění občanského vybavení, možnost umístění mateřské školy, prověří vnitřní komunikační síť, vymezení pozemků pro obslužné komunikace s ohledem na jejich návaznost na stávající zástavbu, navrhne další dopravní napojení na stávající komunikace, řešení pěší průchodnosti lokalitou i k okolním plochám zeleně, napojení rozšířené vozovny a začlenění prodloužené tramvajové tratě včetně způsobu křížení s ostatní dopravou a řešením smyčky, návrh krajinné zeleně jako přechodu mezi Medláneckým kopcem a zástavbou a také napojení na technickou infrastrukturu. Tato ÚS nahradí územním plánem dříve předepsanou ÚS 08-Technologický park.*

#### **Námítka č.4**

##### **Výrok:**

*Námítce se nevyhovuje.*

##### **Odůvodnění:**

*Proces tvorby územního plánu obce není řízením, v němž by bylo možno namítat podobné procesní skutečnosti. Otázku případných tvrzených zásahů samosprávy do podoby Návrhu územního plánu není možno řešit, rozhodovat či v rámci námítky podjatosti procesovat v rámci projednání věcného řešení.*

*Věcná podstata způsobů vypořádání předmětného podání zůstává nadále relevantní, přestože návrh nového územního plánu města Brna prošel přepracováním s ohledem na Pokyny ZMB z roku 2022 a byl uveden do jednotného standardu ÚPD dle stavebního zákona a jeho prováděcích předpisů. Výše uvedené texty je tedy nutno chápat také ve smyslu těchto úprav.*

#### **Námítka č.5**

#### **Námítka č.6**

##### **Výrok:**

*Námítce se nevyhovuje.*

##### **Odůvodnění:**

*V rámci podání je vysloven požadavek na vypuštění návrhových ploch komunikací O-5 a O-6 z důvodu zbytečnosti, přivedení tranzitní dopravy do území, narušení přírodního zázemí v k.ú. Medlánců a je konstatováno, že je komunikace nerealizovatelná.*

*Koridory ploch dopravní infrastruktury D nejsou v namítaném území navrženy.*

*Návrh pro opakované veřejné projednání byl upraven v souvislosti s nesouhlasem vedení trasy záměru R/1 především na medláneckém katastru s ohledem na problematické propojení na ulici V Újezdech. Současně byla prověřena trasa vedoucí ve vzdálenější poloze od stávající zástavby a mimo území volnočasových aktivit v okolí Medláneckého potoka.*

*Vzhledem k nesouhlasu s původním vedením koridoru územní rezervy O-5 centrem Medlánek byla následně naznačena možnost změny jejího trasování. Tuto úpravu však z časových důvodů nebylo možné prověřit v potřebné podrobnosti a s podrobnějším vyhodnocením dopadů a vlivů na území.*

*Aby bylo možné podrobněji prověřit toto území jednak z hlediska koncepce dopravy (Odboru dopravy MMB) a z hlediska územních dopadů (Odboru územního plánování a rozvoje MMB), bylo rozhodnuto z pozice pořizovatele o jejich vymezení.*

*Z tohoto důvodu je v území územní rezerva O-6 ponechána beze změny a územní rezerva O-5 je upravena do koridoru v návaznosti od územní rezervy O-6 po propojení se záměrem R/1.*

*Po zpracování podrobnějších prověřovacích studií budou vyhodnoceny dopady do území a až následně na základě doporučení bude rozhodnuto o těchto územních rezervách. Tedy v tuto chvíli je předčasné předjímat výsledky prověření.*

*Z územního hlediska se nejedná o návrhy konkrétních záměrů komunikací, ale o prvky, které budou ve větší podrobnosti teprve prověřeny a následně až rozhodnuto o jejich případné aktivitaci.*

*Území dotčené překryvným koridorem územních rezerv je možné využívat dle současného využití nebo v souladu s podmínkami využití území plochy s rozdílným způsobem využití. Využití území pod koridory územních rezerv O-5 a O-6 je ponecháno z větší části obdobné jako v současném územním plánu, tedy v plochách s rozdílným způsobem využití: plochy zahrádek I, plochy zemědělské A nebo plochy krajinné zeleně K. Z výše uvedených důvodů nelze požadavky v současné době zohlednit.*

*Věcná podstata způsobů vypořádání předmětného podání zůstává nadále relevantní, přestože návrh nového územního plánu města Brna prošel přepracováním s ohledem na Pokyny ZMB z roku 2022 a byl uveden do jednotného standardu ÚPD dle stavebního zákona a jeho prováděcích předpisů. Výše uvedené texty je tedy nutno chápat také ve smyslu těchto úprav.*

### **Námítka č.7**

#### **Výrok:**

*Námítce se nevyhovuje.*

#### **Odůvodnění:**

*Pořizovatel se neztotožňuje s tvrzením podatele, že došlo k procesnímu pochybení v rámci procesu tvorby nového územního plánu tím, že byl na základě výsledků vyhodnocení předešlého veřejného projednání zpracován upravený Návrh. Stavební zákon výslovně předpokládá, že může být návrh územního plánu upraven, podstatně či nepodstatně, a jedná se tak o zcela legální a legitimní postup.*

*Současně není nijak podateli znemožněno uplatnit proti upravenému návrhu územního plánu svou připomínku či námítku.*

*Rovněž tak je chybným předpokladem podatele tvrzení, že jím uplatněné námítky či připomínky jsou v zásadě "bezcné", protože město "nepočítá" s dalším projednáním.*

*Postoj města je sice v procesu tvorby územního plánu důležitý, ale vyhodnocení výsledků veřejných projednání zpracovává úřad územního plánování ve spolupráci s určeným zastupitelem a je na pořizovateli, aby po vyhodnocení správně určil další procesní postup; toto rozhodnutí nespadá do výlučné pravomoci samosprávných orgánů obce, a proto nelze podatelova tvrzení považovat za právně relevantní.*

*Jeho možnost vstoupit aktivně do procesu přípravy nového územního plánu nebyla nijak omezena a uplatněním své námítky to dokazuje; rovněž je nutné upozornit, že samotné uplatnění podání ještě nezakládá automatický nárok na to, že musí být námítce vyhověno - tím by byl popřen naopak proces vyhodnocení podání.*

*Chybnost závěrů podatele lze dokladovat tím, že úřad územního plánování na základě vyhodnocení výsledků opakovaného veřejného projednání zajistil úpravu Návrhu nového územního plánu města Brna a oznámil konání dalšího opakovaného veřejného projednání.*

*Věcná podstata způsobů vypořádání předmětného podání zůstává nadále relevantní, přestože návrh nového územního plánu města Brna prošel přepracováním s ohledem na Pokyny ZMB z roku 2022 a byl uveden do jednotného standardu ÚPD dle stavebního zákona a jeho prováděcích předpisů. Výše uvedené texty je tedy nutno chápat také ve smyslu těchto úprav.*

2784


Odesílatel:

Jméno a příjmení: .....

Bytem: .....

Datum narození: .....

MAGISTRÁT MĚSTA BRNA  
Odbor územního plánování a rozvoje  
Došlo: 30-06-2021  
0842350



V Brně dne ..... 24.6.2021 .....

Statutární město Brno  
Doručeno: 29.06.2021  
MMB/0342350/2021  
listy: 1 přílohy:  
druh: 11/sv:



**Příjemce:**

Statutární město Brno  
Odbor územního plánování a rozvoje  
Kounicova 946/67  
602 00 Brno

**Nesouhlas se silnicí v okolí letiště Medlánky**

Vážení,  
projevuji tímto svůj nesouhlas s tím, aby Územní plán města Brna umožnil výstavbu jakékoli nové silnice pro automobilovou dopravu v okolí letiště Medlánky.

Odůvodnění nesouhlasu (není povinné):

S pozdravem

Podpis:  .....

## **MMB/0342350/2021**

### **Námítka**

#### **Výrok:**

*Námítce se nevyhovuje.*

#### **Odůvodnění:**

*V rámci podání je vysloven nesouhlas s možností výstavby jakékoliv nové silnice pro automobilovou dopravu v okolí letiště Medláanky bez bližší specifikace.*

*Koridory ploch dopravní infrastruktury D nejsou v namítaném území navrženy.*

*Návrh pro opakované veřejné projednání byl upraven v souvislosti s nesouhlasem vedení trasy záměru R/1 především na medláneckém katastru s ohledem na problematické propojení na ulici V Újezdech. Současně byla prověřena trasa vedoucí ve vzdálenější poloze od stávající zástavby a mimo území volnočasových aktivit v okolí Medláneckého potoka.*

*Vzhledem k nesouhlasu s původním vedením koridoru územní rezervy O-5 centrem Medlánek byla následně naznačena možnost změny jejího trasování. Tuto úpravu však z časových důvodů nebylo možné prověřit v potřebné podrobnosti a s podrobnějším vyhodnocením dopadů a vlivů na území.*

*Aby bylo možné podrobněji prověřit toto území jednak z hlediska koncepce dopravy (Odboru dopravy MMB) a z hlediska územních dopadů (Odboru územního plánování a rozvoje MMB), bylo rozhodnuto z pozice pořizovatele o jejich vymezení.*

*Z tohoto důvodu je v území územní rezerva O-6 ponechána beze změny a územní rezerva O-5 je upravena do koridoru v návaznosti od územní rezervy O-6 po propojení se záměrem R/1.*

*Po zpracování podrobnějších prověřovacích studií budou vyhodnoceny dopady do území a až následně na základě doporučení bude rozhodnuto o těchto územních rezervách. Tedy v tuto chvíli je předčasné předjímat výsledky prověření.*

*Z územního hlediska se nejedná o návrhy konkrétních záměrů komunikací, ale o prvky, které budou ve větší podrobnosti teprve prověřeny a následně až rozhodnuto o jejich případné aktivitě.*

*Území dotčené překryvným koridorem územních rezerv je možné využívat dle současného využití nebo v souladu s podmínkami využití území plochy s rozdílným způsobem využití.*

*Využití území pod koridory územních rezerv O-5 a O-6 je ponecháno z větší části obdobné jako v současném územním plánu, tedy v plochách s rozdílným způsobem využití: plochy zahrádek I, plochy zemědělské A nebo plochy krajinné zeleně K.*

*Z výše uvedených důvodů nelze požadavky v současné době zohlednit.*

*Věcná podstata způsobů vypořádání předmětného podání zůstává nadále relevantní, přestože návrh nového územního plánu města Brna prošel přepracováním s ohledem na Pokyny ZMB z roku 2022 a byl uveden do jednotného standardu ÚPD dle stavebního zákona a jeho prováděcích předpisů. Výše uvedené texty je tedy nutno chápat také ve smyslu těchto úprav.*



2624

MAGISTRÁT MĚSTA BRNA  
Odbor územního plánování a rozvoje

Došlo: 30 -06- 2021

Číslo MMB: 094.2354

Příl.: .....

MAGISTRÁT MĚSTA BRNA, Odbor územního plánování a rozvoje, Kounicova 67, 601 67 Brno

**NÁMITKA / PŘIPOMÍNKA**

UPRAVENÝ NÁVRH NOVÉHO ÚPmB – opakované veřejné projednání

Identifikační údaje podatele – Fyzická osoba/právnícká osoba

Jméno, příjmení /	
Název společnosti	
Datum narození/	
Identifikační číslo	
Trvalé bydliště/ sídlo	
E-mail:	
Jsem – nejsem*) občan města Brna	

Statutární město Brno

Doručeno: 29.06.2021

MMB/0342357/2021

Listy: 1 přílohy: 11/sv:



mmb1es7d2f725c

Jsem – nejsem\*) vlastníkem pozemku/ů nebo stavby/staveb v ploše dotčené navrhovanou změnou katastrální území ..... parcel. č. ....

**Upřesnění obsahu námítky/připomínky (území, ke kterému se vztahuje námitka/připomínka)**

Městská část a katastrální území	Medlánky
Označení lokality, rezervy	Me-1, O-5, O-6

**Text námítky/připomínky včetně ZDŮVODNĚNÍ****1. Rozvojová plocha Me-1 Technologický park**

Požaduji zásadně redukovat intenzitu využití území v rozvojové lokalitě Me-1 (Technologický park Brno) v k. ú. Medlánky. Tato intenzita je pro dané území zcela neadekvátní a vytváří neúnosnou zátěž pro své okolí a celou městskou část Brno-Medlánky, kdy by mohlo jen díky této změně na malé části jejího území dojít ke zdvojnásobení obyvatel celé městské části. Současně požaduji stanovit jednoznačné limity maximální míry zastavění území a vyšší minimální podíl zeleně.

**Výšková úroveň zástavby:** V této souvislosti požaduji zejména redukovat navrhovanou výškovou úroveň tak, jak bylo dlouhodobě sledováno ve všech dokumentech v procesu přípravy nového územního plánu města (ve všech třech variantách konceptu i v původním návrhu), tedy tak, aby celá lokalita mezi spojnicí ulic Hudcovy a Purkyňovy a zámeckým parkem byly výškové úrovně zástavby 2 (pod rozvodnou 3) a lokalita mezi spojnicí ulic Hudcovy a Purkyňovy a stávající tramvajovou smyčkou, aby měla výškovou úroveň 3. Požaduji, aby v žádné části lokality Me-1 nebyla překročena výšková úroveň 3.


**Vymezení funkčních ploch:** Vymezení funkčních ploch požaduji tak, aby byl nadále sledován původní záměr obsažený ve všech třech variantách konceptu územního plánu, tedy dlouhodobě zamýšlené dobudování Technologického parku Brno až po spojnicí ulic Hudcovy a Purkyňovy a zabráněno možnosti přeměnit celou lokalitu na rezidenční bydlení. Požaduji tedy v takto vymezené části lokality vrátit funkční plochy komerční vybavenosti „W“ s výškovou úrovní 3. Mezi spojnicí ulic Hudcovy a Purkyňovy vítám nově vymezenou plochu vybavenosti. Část pozemků nad touto plochou požaduji

3 vymezit pro budoucí polyfunkční využití s bydlením i občanskou vybaveností jako plochu C/v2. Plochu bezprostředně pod rozvodnou vymezit jako zeleň Z a zbývající plochu jako plochu bydlení B/r2, jak tomu bylo ve všech dosavadních dokumentech. Požadují zachování povinnosti zpracovat územní studii. 3

4 **Systémová podjatost:** Namítám systémovou podjatost v procesu přípravy nového územního plánu v lokalitě Me-1 Technologický park. Je to totiž město samotné, které vlastní bezprostředně nebo přes jím ovládané společnosti pozemky v této lokalitě. Intenzita využití území ve prospěch bydlení a výšková úroveň zástavby se měnila postupně s tím, jak město navýšilo svůj podíl ve společnosti Technologický park Brno a.s. a jak následně začalo zvažovat různé formy zcizení pozemků v této lokalitě za účelem sanování rozpočtu města. To se postupně projevilo v návrhu nového ÚP z roku 2020, kde byly změněny funkční plochy oproti všem variantám konceptu a v rozporu s Pokyny pro dopracování návrhu tak, aby bylo možné postavit více lukrativních bytových domů a pozemky tak více zhodnotit prodejem některému z developerů, a dále v upraveném návrhu ÚP, kde byly ze stejného důvodu dramaticky navýšeny výškové úrovně výstavby a opět tak zvýšena intenzita výtěžnosti území pro případ jeho zcizení. Provádět změny ÚP za účelem zvyšování hodnoty majetku města nebo sanování jeho rozpočtu je přitom zcela v rozporu se zákonem definovanými cíli a úkoly územního plánování. Je rovněž v rozporu s principem rovného zacházení. 4

5 **2. Návrhové plochy komunikací O-5 (komunikační propojení ulice Turistické a areálu bývalých kasáren v Řečkovících) a O-6 (prodloužení ulice Purkyňovy do ulice Turistické)** 5  
Rezerva pro tyto komunikace je zbytečná. Tyto komunikace nemají žádný potenciál dopravy v Medlánkách odlehčit, ale naopak do Medlánky přivedou novou tranzitní dopravu, která tudy nutně jezdit nemusí. Tím dojde ke zničení cenné rekreační lokality Medláneckého letiště a přírodní památky Medlánecké kopce. Rezerva pro tyto komunikace je navržena přes soukromé pozemky, přes zahrady a stávající biokoridor. Nejen že by zásadně znehodnotila území, ale je ve své podstatě nerealizovatelná. - 6

7 **3. Procesní pochybení při tvorbě upraveného návrhu a zkrácení zákonných práv účastníků**  
Mám za to, že v důsledku pochybení v procesu tvorby upraveného návrhu ÚP byla porušena má zákonná práva reálně svými námitkami a připomínkami ovlivnit výslednou podobu nového územního plánu. Upravený návrh totiž přinesl zcela nová, v původním návrhu nezahrnutá, řešení, jako např. v mé námitce/připomínce uvedené dramatické navýšení výškových úrovní v lokalitě Me-1 Technologický park a rezervu komunikace O-5. Tato nová řešení přitom nepožadovala žádná dotčená osoba ani dotčený státní orgán. Vyhovění mé námitce či připomínce proti takovému řešení obsaženému v upraveném návrhu by však bylo podstatnou úpravou s nutností nového, v tomto případě již třetího, veřejného projednání. S tím však město nepočítá. Procesním pochybením, spočívajícím ve skutečnosti, že byla do upraveného návrhu zapracována zcela nová řešení a regulace území bez možnosti dosáhnout v předpokládaném procesu přípravy nového ÚP města Brna reálně jejich přehodnocení na základě zákona uplatněných připomínek a námitek, došlo ke zkrácení mých zákonných práv, čímž došlo k obdobné situaci, kterou procesní právo zná jako „odnětí instance“. 7

V Brně dne 19.6.2021 Podpis: 

\*nehodící se škrtněte

## **MMB/0342357/2021**

### **Námítka č.1**

#### **Výrok:**

Námítce se nevyhovuje.

#### **Odůvodnění:**

Podatel zásadně požaduje zredukovat intenzitu využití předmětné rozvojové lokality, a to formou nastavení limitů maximální míry zastavění a stanovením vyššího minimálního podílu zeleně.

De facto celá plocha předmětné rozvojové lokality je v platném ÚPmB vymezena jako plocha zastavitelná (vyjma menších ploch zeleně a veřejných prostranství). Zároveň je převážná část parcel vlastnictvím soukromých vlastníků (vyjma plochy V/a2, části ploch D/a3 a většiny veřejných prostranství). Není tudíž možné v návrhu ÚPmB vymezit větší nezastavěné plochy zeleně a tím snížit intenzitu využití území, jelikož v případě, že by došlo ke změně plochy stavební (viz platný ÚPmB) na plochu nestavební, tak hrozí náhrada škody za změnu využití území dle § 102 odst. 2 zákona č. 183/2006 Sb., o územním plánování a stavebním řádu.

Zároveň se v návrhu ÚPmB nevymezují ani menší plochy zeleně, tak jak jsou vymezeny v platném ÚPmB. Z důvodu zvoleného měřítka výkresů a podrobnosti ÚPmB byla pro návrh ÚP stanovena minimální velikost funkční plochy na 0,5 ha (pouze ve zvláštních případech na 0,2 ha) v souladu s ustanovením § 3 odst. 1 vyhlášky č. 501/2006 Sb. Návrh ÚPmB řeší zastoupení zeleně u funkčních ploch nastavením minimálního zastoupení zeleně, které je u ploch B a C 30 % pro disponibilní pozemky stavebního záměru, u ploch W pak 20 % pro disponibilní pozemky stavebního záměru. Vzhledem k tomu, že se v blízkosti předmětné plochy nachází velké plochy krajinné i městské zeleně, tak zpracovatel nepovažuje za nutné tyto podíly navyšovat.

Věcná podstata způsobů vypořádání předmětného podání zůstává nadále relevantní, přestože návrh nového územního plánu města Brna prošel přepracováním s ohledem na Pokyny ZMB z roku 2022 a byl uveden do jednotného standardu ÚPD dle stavebního zákona a jeho prováděcích předpisů. Výše uvedené texty je tedy nutno chápat také ve smyslu těchto úprav.

### **Námítka č.2**

#### **Výrok:**

Námítce se vyhovuje částečně.

#### **Odůvodnění:**

Podatel požaduje, aby výšková úroveň zástavby v severní části předmětné lokality byla stanovena na úroveň 2 (v části pod rozvodnou úroveň 3) a ve zbývajících částech předmětné lokality, aby byla stanovena maximálně 3. výšková úroveň zástavby.

V severní části předmětné lokality bude pod rozvodnou zachována výšková úroveň 3. Ve zbylé části bude rozšířena plocha bydlení s výškovou úrovní 2. Podél pozemní komunikace spojující ulice Hudcova a Purkyňova však zůstane zachován úzký pás plochy smíšené obytné (C) s výškovou úrovní 3. Smyslem stanovení vyšší úrovně zástavby u této plochy je ochrana nižší rezidentní zástavby, která se nachází za ní, od potenciálně rušnější pozemní komunikace (odclonění negativních vlivů dopravy). Stanovování vyšší úrovně zástavby podél městských tříd a rušnějších pozemních komunikací je pravidlem v celém ÚPmB.

Ve zbývajících částech předmětné lokality bude u ploch smíšených obytných zachována výšková úroveň zástavby 5. Snížení výškové úrovně zástavby dle požadavků podatele není z městotvorného hlediska možné. Zintenzivnění využití předmětné plochy je krok, v jehož důsledku by mělo dojít k omezení suburbanizace, což je jeden z hlavních cílů nového ÚPmB. U ostatních ploch je zachována výšková úroveň zástavby 3.

Věcná podstata způsobů vypořádání předmětného podání zůstává nadále relevantní, přestože návrh nového územního plánu města Brna prošel přepracováním s ohledem na Pokyny ZMB z roku 2022 a byl uveden do jednotného standardu ÚPD dle stavebního zákona a jeho prováděcích předpisů. Výše uvedené texty je tedy nutno chápat také ve smyslu těchto úprav.

Vyhodnocení se doplňuje o následující:

Předmětná lokalita je součástí zpracovávané Územní studie Technologický park (KAM, p.o.), která mimo jiné prověřila a zpodrobnila využití funkčních ploch, zpřesnila prostorové regulativy, upřesnila systém dopravní infrastruktury a definovala obslužnost jednotlivých ploch. Tato ÚS nahradí územním plánem dříve předepsanou ÚS 08-Technologický park. V rámci řešení této ÚS došlo ke změně návrhu využití území - přehodnocení intenzity využití – pro celou rozvojovou lokalitu Me-1 byla jako maximální výšková hladina vyhodnocena hladina 4 (9-22 m).

### **Námítka č.3**

#### **Výrok:**

Námítce se vyhovuje částečně.

#### **Odůvodnění:**

Podatel požaduje, aby byl v předmětné rozvojové lokalitě zachován původní záměr dobudování Technologického parku Brno a tím bylo zabráněno možnosti přeměnit celou lokalitu na rezidenční bydlení. Podatel tedy požaduje na předmětných plochách nastavit funkční plochy komerční vybavenosti (W) s výškovou úrovní 3. Dále podatel požaduje v severní části rozvojové lokality změnit vymezení plochy na C/v2, plochy městské zeleně (Z) a plochy bydlení B/r2. Podatel taktéž požaduje zachování povinnosti zpracovat pro předmětnou lokalitu územní studii.

Zpracovatel prověřil nutnost doplnit v rámci předmětné lokality plochy komerční vybavenosti (W) v návaznosti na realizované areály při ulici Purkyňova. Dle jeho posouzení není v lokalitě nutné vymezovat další plochy W (vyjma ploch v jihozápadní a severozápadní části předmětné lokality, které doplňují souvislý pás ploch komerční vybavenosti a byl u nich ponechám způsob využití W a nově vymezené plochy W v severní části – viz níže). Přeměnou původně plánovaných ploch W na plochy smíšené obytné (C) je reagováno na deficitní funkci bydlení, což je jeden z hlavních problémů současné doby. Zvýšení možnosti stavět objekty pro bydlení, resp. pro smíšenou funkci, je základním požadavkem města a jde o jednu z hlavních úloh územního plánu. Předmětná lokalita přirozeně propojuje městské části Královo Pole a Medlánky v oblasti Technologického parku, který dle návrhu ÚPmB doplní o rezidenční využití v kombinaci s občanskou vybaveností a službami a tím zajistí chybějící mísení funkcí v území.

Severní část předmětné rozvojové lokality bude částečně upravena, nikoliv však zcela dle požadavků podatele. Část plochy občanské vybavenosti bude zachována dle aktuálního návrhu ÚPmB. Ve střední části dojde k rozšíření plochy bydlení na úkor plochy smíšené obytné. Část plochy bezprostředně pod rozvodnou bude změněna z plochy C/v3 na plochu W/v3. Tato plocha bude mít za úkol odclonit případné negativní působení technického zařízení na plochy bydlení. Z toho důvodu není možné v této části vymezit plochy městské zeleně (Z), jak požaduje podatel.

Věcná podstata způsobů vypořádání předmětného podání zůstává nadále relevantní, přestože návrh nového územního plánu města Brna prošel přepracováním s ohledem na Pokyny ZMB z roku 2022 a byl uveden do jednotného standardu ÚPD dle stavebního zákona a jeho prováděcích předpisů. Výše uvedené texty je tedy nutno chápat také ve smyslu těchto úprav.

Vyhodnocení se doplňuje o následující:

Předmětná lokalita je součástí zpracovávané Územní studie Technologický park (KAM, p.o.), která mimo jiné prověří doplnění komerční vybavenosti v jižní a severní části lokality v návaznosti na realizované areály při ulici Purkyňově, doplnění bydlení v návaznosti

*na zástavbu bydlení v Medláncích v ul. Za Parkem, vymezení veřejného prostranství a prověření jeho charakteru, potřebu umístění občanského vybavení, možnost umístění mateřské školy, prověří vnitřní komunikační síť, vymezení pozemků pro obslužné komunikace s ohledem na jejich návaznost na stávající zástavbu, navrhne další dopravní napojení na stávající komunikace, řešení pěší průchodnosti lokalitou i k okolním plochám zeleně, napojení rozšířené vozovny a začlenění prodloužené tramvajové tratě včetně způsobu křížení s ostatní dopravou a řešením smyčky, návrh krajinné zeleně jako přechodu mezi Medláneckým kopcem a zástavbou a také napojení na technickou infrastrukturu. Tato ÚS nahradí územním plánem dříve předepsanou ÚS 08-Technologický park.*

#### **Námítka č.4**

##### **Výrok:**

*Námítce se nevyhovuje.*

##### **Odůvodnění:**

*Proces tvorby územního plánu obce není řízením, v němž by bylo možno namítat podobné procesní skutečnosti. Otázku případných tvrzených zásahů samosprávy do podoby Návrhu územního plánu není možno řešit, rozhodovat či v rámci námítky podjatosti procesovat v rámci projednání věcného řešení.*

*Věcná podstata způsobů vypořádání předmětného podání zůstává nadále relevantní, přestože návrh nového územního plánu města Brna prošel přepracováním s ohledem na Pokyny ZMB z roku 2022 a byl uveden do jednotného standardu ÚPD dle stavebního zákona a jeho prováděcích předpisů. Výše uvedené texty je tedy nutno chápat také ve smyslu těchto úprav.*

#### **Námítka č.5**

#### **Námítka č.6**

##### **Výrok:**

*Námítce se nevyhovuje.*

##### **Odůvodnění:**

*V rámci podání je vysloven požadavek na vypuštění návrhových ploch komunikací O-5 a O-6 z důvodu zbytečnosti, přivedení tranzitní dopravy do území, narušení přírodního zázemí v k.ú. Medlánců a je konstatováno, že je komunikace nerealizovatelná.*

*Koridory ploch dopravní infrastruktury D nejsou v namítaném území navrženy.*

*Návrh pro opakované veřejné projednání byl upraven v souvislosti s nesouhlasem vedení trasy záměru R/1 především na medláneckém katastru s ohledem na problematické propojení na ulici V Újezdech. Současně byla prověřena trasa vedoucí ve vzdálenější poloze od stávající zástavby a mimo území volnočasových aktivit v okolí Medláneckého potoka.*

*Vzhledem k nesouhlasu s původním vedením koridoru územní rezervy O-5 centrem Medlánců byla následně naznačena možnost změny jejího trasování. Tuto úpravu však z časových důvodů nebylo možné prověřit v potřebné podrobnosti a s podrobnějším vyhodnocením dopadů a vlivů na území.*

*Aby bylo možné podrobněji prověřit toto území jednak z hlediska koncepce dopravy (Odboru dopravy MMB) a z hlediska územních dopadů (Odboru územního plánování a rozvoje MMB), bylo rozhodnuto z pozice pořizovatele o jejich vymezení.*

*Z tohoto důvodu je v území územní rezerva O-6 ponechána beze změny a územní rezerva O-5 je upravena do koridoru v návaznosti od územní rezervy O-6 po propojení se záměrem R/1.*

*Po zpracování podrobnějších prověřovacích studií budou vyhodnoceny dopady do území a až následně na základě doporučení bude rozhodnuto o těchto územních rezervách. Tedy v tuto chvíli je předčasné předjímat výsledky prověření.*

*Z územního hlediska se nejedná o návrhy konkrétních záměrů komunikací, ale o prvky, které budou ve větší podrobnosti teprve prověřeny a následně až rozhodnuto o jejich případné aktivitě.*

*Území dotčené překryvným koridorem územních rezerv je možné využívat dle současného využití nebo v souladu s podmínkami využití území plochy s rozdílným způsobem využití. Využití území pod koridory územních rezerv O-5 a O-6 je ponecháno z větší části obdobné jako v současném územním plánu, tedy v plochách s rozdílným způsobem využití: plochy zahrádek I, plochy zemědělské A nebo plochy krajinné zeleně K.  
Z výše uvedených důvodů nelze požadavky v současné době zohlednit.*

*Věcná podstata způsobů vypořádání předmětného podání zůstává nadále relevantní, přestože návrh nového územního plánu města Brna prošel přepracováním s ohledem na Pokyny ZMB z roku 2022 a byl uveden do jednotného standardu ÚPD dle stavebního zákona a jeho prováděcích předpisů. Výše uvedené texty je tedy nutno chápat také ve smyslu těchto úprav.*

### **Námítka č.7**

#### **Výrok:**

*Námítce se nevyhovuje.*

#### **Odůvodnění:**

*Pořizovatel se neztotožňuje s tvrzením podatele, že došlo k procesnímu pochybení v rámci procesu tvorby nového územního plánu tím, že byl na základě výsledků vyhodnocení předešlého veřejného projednání zpracován upravený Návrh. Stavební zákon výslovně předpokládá, že může být návrh územního plánu upraven, podstatně či nepodstatně, a jedná se tak o zcela legální a legitimní postup.*

*Současně není nijak podateli znemožněno uplatnit proti upravenému návrhu územního plánu svou připomínku či námítku.*

*Rovněž tak je chybným předpokladem podatele tvrzení, že jím uplatněné námítky či připomínky jsou v zásadě "bezpečné", protože město "nepočítá" s dalším projednáním.*

*Postoj města je sice v procesu tvorby územního plánu důležitý, ale vyhodnocení výsledků veřejných projednání zpracovává úřad územního plánování ve spolupráci s určeným zastupitelem a je na pořizovateli, aby po vyhodnocení správně určil další procesní postup; toto rozhodnutí nespadá do výlučné pravomoci samosprávných orgánů obce, a proto nelze podatelova tvrzení považovat za právně relevantní.*

*Jeho možnost vstoupit aktivně do procesu přípravy nového územního plánu nebyla nijak omezena a uplatněním své námítky to dokazuje; rovněž je nutné upozornit, že samotné uplatnění podání ještě nezakládá automatický nárok na to, že musí být námítce vyhověno - tím by byl popřen naopak proces vyhodnocení podání.*

*Chybnost závěrů podatele lze dokladovat tím, že úřad územního plánování na základě vyhodnocení výsledků opakovaného veřejného projednání zajistil úpravu Návrhu nového územního plánu města Brna a oznámil konání dalšího opakovaného veřejného projednání.*

*Věcná podstata způsobů vypořádání předmětného podání zůstává nadále relevantní, přestože návrh nového územního plánu města Brna prošel přepracováním s ohledem na Pokyny ZMB z roku 2022 a byl uveden do jednotného standardu ÚPD dle stavebního zákona a jeho prováděcích předpisů. Výše uvedené texty je tedy nutno chápat také ve smyslu těchto úprav.*



Veřejná zeleň města Brna, příspěvková organizace, Kounicova 1013/16a, 602 00 Brno

e-mail: vzmb@vzmb.cz

http://vzmb.brno.cz

FAX: +420 542 21 17 76

KB Brno město, číslo bank. účtu: 19-5142190287/0100 IČO: 62161521 DIČ: CZ62161521

Zapsána v obchodním rejstříku vedeném Krajským soudem v Brně, sp. zn.: odd. Pr, vložka 9

1830

Statutární město Brno

Doručeno: 30.06.2021

MMB/0342359/2021

listy: přílohy: 1  
druh: 11/sv:



mmb1es7d2f725e

Magistrát města Brna  
Odbor územního plánování a rozvoje  
Kounicova 67  
601 67 Brno

JS

NAŠE ZNAČKA

S / 159 / 837 / 21

VYŘIZUJE/TELEFON

Ing. Koutná / 605 226 760, koutna@vzmb.cz

V BRNĚ DNE

29. 6. 2021

Námítky/připomínky k návrhu připravovaného Územního plánu města Brna

Jako správce zeleně ve města Brně zasíláme námitku / připomínku k upravenému návrhu připravovaného Územního plánu města Brna - ulice Rezkova – vstup do Wilsonova lesa (viz příloha). Obsah námítky a zdůvodnění jsou totožné s vyjádřením k návrhu z roku 2020.

S pozdravem

Veřejná zeleň města Brna,  
příspěvková organizace



příloha: námitka/připomínka -Ulice Rezkova – vstup do Wilsonova leasa

## NÁMITKA / PŘIPOMÍNKA

<b>NÁMITKA / PŘIPOMÍNKA</b>	
<b>NÁZEV PROJEDNÁVANÉ ÚPD</b>	<b>UPRAVENÝ NÁVRH NOVÉHO ÚPmB</b> opakované veřejné projednání
<b>Identifikační údaje podatele</b>	
<b>Fyzická osoba/právnícká osoba</b>	
Jméno, příjmení / Název společnosti	Veřejná zeleň města Brna, příspěvková organizace
Datum narození/ Identifikační číslo	IČO: 62161521
Trvalé bydliště/ sídlo	Kounicova 1013/16a
E-mail: koutna@vzmb.cz	tel. č. 605 226 760
Jsem - nejsem*) občan města Brna	
Jsem - nejsem*) vlastníkem pozemku/ů nebo stavby v ploše dotčené navrhovanou změnou Katastrální území Stránice, parc č. 1612/3, 1612/8-díl 2, 1612/10-díl 2	
<b>Upřesnění obsahu námítky/připomínky (území, ke kterému se vztahuje námitka/připomínka)</b>	
Městská část	Brno-střed
Katastrální území	Stránice
Parcelní čísla pozemků (adresa, doplňující popis lokality)	parc č. 1612/3, 1612/8-díl 2, 1612/10-díl 2 Ulice Rezkova – vstup do Wilsonova lesa
Rozvojová lokalita (např. Be-1 apod.)	B/r2
<b>Text námítky/připomínky včetně ZDŮVODNĚNÍ</b>	
K podání jsou přiloženy přílohy: počet příloh..... celkový počet stran všech příloh.....	
<p>Jako investice města Brna byla v roce 2014 provedena úprava vstupu do Wilsonova lesa z ulice Rezkovy. Stavba byla realizována mimo jiné na výše uvedených pozemcích, které byly přiřčeny k lesoparku Wilsonův les a svěřeny do majetku VZmB. Pozemky či jejich části byly ve stávajícím ÚPmB zařazeny do kategorie ZO jako návrhová plocha městské zeleně.</p> <p>Návrh nového ÚPmB parcely 1612/8-díl 2, 1612/10-díl 2 zařazuje do kategorie plochy veřejných prostranství, p.č. 1612/3 spolu se sousedními parcelami zařazuje do kategorie plochy pro bydlení.</p> <p>Navržená úprava tak umožní realizaci staveb na dnešních plochách zeleně a realizaci komunikačního napojení těchto ploch v místě vstupu do lesoparku. Tím bude jednak zmařena investice města, ohledem na prostorové možnosti místa je výstavba komunikace bez zásahu do sousedních soukromých pozemků nereálná.</p> <p><b>OBSAH NÁMITKY A ZDŮVODNĚNÍ JSOU TOTOŽNÉ S VYJÁDRĚNÍM</b></p>	
V Brně dne 29. 6. 2021	Podpis: : Ing. Josef Kasala, ředitel VZmB

*\*)nehodící se škrtněte*



## **MMB/0342359/2021**

### **Námítka**

#### **Výrok:**

*Námítce se vyhovuje.*

#### **Odůvodnění:**

*Návrh nového ÚPmB vycházel z varianty I Konceptu a vymezil stabilizovanou plochu bydlení i na pozemcích parc. č. 1612/2 a 1612/3, k. ú. Stránice.*

*I MČ Brno-střed uplatnila v dílčí připomínce k Návrhu nového ÚPmB v červnu 2020 požadavek na zachování rozsahu stavební plochy bydlení dle změny B142/15-0/Z. (Při severním konci ulice Rezkova byla pořízena změna platného ÚPmB č. B142/15-0/Z, kterou se řešila změna vymezení rozhraní mezi stavební plochou bydlení a nestavební plochou městské zeleně. Dle skutečného stavu využití pozemku parc. č. 1612/4 v k. ú. Stránice spolu s RD Rezkova 54 a pozemky parc. č. 1612/2 a 1612/3 zůstaly součástí návrhové plochy městské zeleně.) V tomto smyslu byla připomínka s MČ dohodnuta.*

*Následně, oproti původnímu požadavku MČ Brno-střed, uplatnil určený zastupitel RNDr. Filip Chváta, PhD., radní smB pro územní plánování, a také zástupce místní samosprávy MČ Brno-střed opačný požadavek, a to na ponechání řešení projednaného v Návrhu nového ÚPmB, tj. se stabilizovanou stavební plochou bydlení i na parc. č. 1612/2 a 1612/3, k. ú. Stránice. Návrh nového ÚPmB tedy zůstal pro opakované veřejné projednání (6/2021) beze změny. Z výše uvedeného vyplývá, že námítce nelze vyhovět.*

*Věcná podstata způsobů vypořádání předmětného podání se mění, a to i ve vazbě na skutečnost, že návrh nového územního plánu města Brna prošel přepracováním s ohledem na Pokyny ZMB z roku 2022 a byl uveden do jednotného standardu ÚPD dle stavebního zákona a jeho prováděcích předpisů, tj. výše uvedené texty je nutno chápat ve smyslu těchto úprav.*

*Vyhodnocení se mění takto:*

*Na základě Pokynu Zastupitelstva města Brna ze dne 21.06.2022, č.6 "Důkladné opakované posouzení připomínek městských částí z veřejného projednání" a konkrétního požadavku určeného zastupitele na vymezení zeleně na konci ulice Rezkova došlo k úpravě návrhu ÚPmB spočívající ve změně stabilizované plochy bydlení u pozemků parc. č. 1612/2 a 1612/3 v k. ú. Stránice na plochu ZU - zeleň všeobecná sloužící jako nástupní prostor do lesoparku - Wilsonův les. Z tohoto důvodu je možné námítce vyhovět.*

MAGISTRÁT MĚSTA BRNA  
Odbor územního plánování a rozvoje

2783

Odesílatel:

Došlo: 30 -06- 2021

Č. j. MMB: 094 23 60

Jméno a příjmení: [redacted]

Bytem: [redacted]

Datum narození: [redacted]

Statutární město Brno

Doručeno: 29.06.2021

MMB/0342360/2021

listy: 1

přílohy: 11/sv:

druh:



mmb1es7d2f7260

V Brně dne ..... 29.6.2021 .....

**Příjemce:**

Statutární město Brno  
Odbor územního plánování a rozvoje  
Kounicova 946/67  
602 00 Brno

### Nesouhlas se silnicí v okolí letiště Medlánky

Vážení,

projevuji tímto svůj nesouhlas s tím, aby Územní plán města Brna umožnil výstavbu jakékoli nové silnice pro automobilovou dopravu v okolí letiště Medlánky.

Odůvodnění nesouhlasu (není povinné):

S pozdravem

Podpis: [redacted]

## **MMB/0342360/2021**

### **Námítka**

#### **Výrok:**

*Námítce se nevyhovuje.*

#### **Odůvodnění:**

*V rámci podání je vysloven nesouhlas s možností výstavby jakékoliv nové silnice pro automobilovou dopravu v okolí letiště Medláanky bez bližší specifikace.*

*Koridory ploch dopravní infrastruktury D nejsou v namítaném území navrženy.*

*Návrh pro opakované veřejné projednání byl upraven v souvislosti s nesouhlasem vedení trasy záměru R/1 především na medláneckém katastru s ohledem na problematické propojení na ulici V Újezdech. Současně byla prověřena trasa vedoucí ve vzdálenější poloze od stávající zástavby a mimo území volnočasových aktivit v okolí Medláneckého potoka.*

*Vzhledem k nesouhlasu s původním vedením koridoru územní rezervy O-5 centrem Medlánek byla následně naznačena možnost změny jejího trasování. Tuto úpravu však z časových důvodů nebylo možné prověřit v potřebné podrobnosti a s podrobnějším vyhodnocením dopadů a vlivů na území.*

*Aby bylo možné podrobněji prověřit toto území jednak z hlediska koncepce dopravy (Odboru dopravy MMB) a z hlediska územních dopadů (Odboru územního plánování a rozvoje MMB), bylo rozhodnuto z pozice pořizovatele o jejich vymezení.*

*Z tohoto důvodu je v území územní rezerva O-6 ponechána beze změny a územní rezerva O-5 je upravena do koridoru v návaznosti od územní rezervy O-6 po propojení se záměrem R/1.*

*Po zpracování podrobnějších prověřovacích studií budou vyhodnoceny dopady do území a až následně na základě doporučení bude rozhodnuto o těchto územních rezervách. Tedy v tuto chvíli je předčasné předjímat výsledky prověření.*

*Z územního hlediska se nejedná o návrhy konkrétních záměrů komunikací, ale o prvky, které budou ve větší podrobnosti teprve prověřeny a následně až rozhodnuto o jejich případné aktivitě.*

*Území dotčené překryvným koridorem územních rezerv je možné využívat dle současného využití nebo v souladu s podmínkami využití území plochy s rozdílným způsobem využití.*

*Využití území pod koridory územních rezerv O-5 a O-6 je ponecháno z větší části obdobné jako v současném územním plánu, tedy v plochách s rozdílným způsobem využití: plochy zahrádek I, plochy zemědělské A nebo plochy krajinné zeleně K.*

*Z výše uvedených důvodů nelze požadavky v současné době zohlednit.*

*Věcná podstata způsobů vypořádání předmětného podání zůstává nadále relevantní, přestože návrh nového územního plánu města Brna prošel přepracováním s ohledem na Pokyny ZMB z roku 2022 a byl uveden do jednotného standardu ÚPD dle stavebního zákona a jeho prováděcích předpisů. Výše uvedené texty je tedy nutno chápat také ve smyslu těchto úprav.*

Došlo dne 29.06.2021

879

Č.j. MMB:

034/2367

Příl.:

NÁMITKA / PŘÍPOMÍNKA

NÁZEV PROJEDNÁVANÉ ÚPD

UPRAVENÝ NÁVRH NOVÉHO ÚPmB  
opakované veřejné projednání

## Identifikační údaje podatele

Statutární město Brno

Doručeno: 29.06.2021


MMB/0342367/2021

listy: 1

přílohy:

druh:

11/sv:

Jméno, příjmení /  
Název společnosti

mmb1es7d2f7266

Datum narození/  
Identifikační čísloTrvalé bydliště/  
sídlo

E-mail:

tel. č.

Jsem - nejsem\*) občan města Brna

Jsem - nejsem\*) vlastníkem pozemku/ů nebo stavby v ploše dotčené navrhovanou změnou

katastrální území BRNO-LIŠEN

parc. č. 4531, 4534, 4535, 4538, 4539/1

## Upřesnění obsahu námítky/přípomínky (území, ke kterému se vztahuje námítka/přípomínka)

Městská část

LIŠEN

Katastrální území

LIŠEN

Parcelní čísla pozemků (adresa,  
doplňující popis lokality)4531, 4534, 4535, 4538, 4539/1, 4530/2  
7470 (část), 7495/1Rozvojová lokalita  
(např. Be-I apod.)

## Text námítky/přípomínky včetně ZDŮVODNĚNÍ

K podání jsou přiloženy přílohy:

počet příloh..... celkový počet stran všech příloh.....

Výstavba bytového objektu v ploše zeleně mezi ul. Raselinova a Klíperova znamená zvýšené dopravní zatížení a nároky na parkování. Zastavení rodinných domů v ul. Klíperova nemá možnost zřízení předzahrádek a bytů je už v současné době zatíženo spalinami a hlukem. Další výstavba v dané lokalitě negativně ovlivní životní prostředí.

V

BRNO

dne

23.6.21

Podpis: ...



## **MMB/0342367/2021**

### **Námítka**

#### **Výrok:**

*Námítce se nevyhovuje.*

#### **Odůvodnění:**

*Návrh územního plánu je oproti stávajícímu ÚPmB v menším (méně podrobném) měřítku. V rámci této skutečnosti byly mnohé plochy, dnes vyznačené samostatně, agregovány. Tedy nejsou ve výkresové části vyznačeny, ale byly začleněny pod přilehlé plochy, aby při dané míře podrobnosti byla zajištěna seznatelnost ploch. Vymezovány byly plochy zeleně celoměstského významu. Jedná se zejména o plochy o rozloze nad 2 000 m<sup>2</sup>. Zvolená velikost ploch odpovídá § 3 odst. 1 vyhlášky 501/2006 Sb. Předmětná plocha toto kritérium nesplňuje a slouží zejména pro místní obyvatele přilehlých ploch bydlení. Na základě veřejného projednání bylo přistoupeno k vyznačení dalších významných ploch zeleně v upraveném návrhu. K předmětné ploše zeleně však nebyla v rámci veřejného projednání podána žádná námítka ani připomínka. Předmětná zeleň také není významnou zelení ve smyslu obecně závazné vyhlášky SmB 15/2007. Pozemky, na kterých je zeleň umístěna jsou ve vlastnictví města a zachování zeleně je tak samosprávnou záležitostí města. S ohledem na uvedené okolnosti se námítce nevyhovuje.*

*Věcná podstata způsobů vypořádání předmětného podání zůstává nadále relevantní, přestože návrh nového územního plánu města Brna prošel přepracováním s ohledem na Pokyny ZMB z roku 2022 a byl uveden do jednotného standardu ÚPD dle stavebního zákona a jeho prováděcích předpisů. Výše uvedené texty je tedy nutno chápat také ve smyslu těchto úprav.*

MAGISTRÁT MĚSTA BRNA  
Odbor územního plánování  
Došlo: 30-06-2021  
Č.j. MMB: 0342368  
Příl.: .....

Statutární město Brno  
Doručeno: 29.06.2021  
MMB/0342368/2021  
listy: 1 přílohy:  
druh: 11/sv:



1349

Odesílatel:

Jméno a příjmení: .....

Bytem: .....

Datum narození: .....

V Brně dne 29.6.2021

**Příjemce:**

Statutární město Brno  
Odbor územního plánování a rozvoje  
Kounicova 946/67  
602 00 Brno


**Nesouhlas se silnicí v okolí letiště Medlánky**

Vážení,  
projevují tímto svůj nesouhlas s tím, aby Územní plán města Brna umožnil výstavbu jakékoli nové silnice pro automobilovou dopravu v okolí letiště Medlánky.

Odůvodnění nesouhlasu (není povinné):

S pozdravem

Podpis: .....



## **MMB/0342368/2021**

### **Námítka**

#### **Výrok:**

*Námítce nevyhovuje.*

#### **Odůvodnění:**

*V rámci podání je vysloven nesouhlas s možností výstavby jakékoliv nové silnice pro automobilovou dopravu v okolí letiště Medláanky bez bližší specifikace.*

*Koridory ploch dopravní infrastruktury D nejsou v namítaném území navrženy.*

*Návrh pro opakované veřejné projednání byl upraven v souvislosti s nesouhlasem vedení trasy záměru R/1 především na medláneckém katastru s ohledem na problematické propojení na ulici V Újezdech. Současně byla prověřena trasa vedoucí ve vzdálenější poloze od stávající zástavby a mimo území volnočasových aktivit v okolí Medláneckého potoka.*

*Vzhledem k nesouhlasu s původním vedením koridoru územní rezervy O-5 centrem Medlánek byla následně naznačena možnost změny jejího trasování. Tuto úpravu však z časových důvodů nebylo možné prověřit v potřebné podrobnosti a s podrobnějším vyhodnocením dopadů a vlivů na území.*

*Aby bylo možné podrobněji prověřit toto území jednak z hlediska koncepce dopravy (Odboru dopravy MMB) a z hlediska územních dopadů (Odboru územního plánování a rozvoje MMB), bylo rozhodnuto z pozice pořizovatele o jejich vymezení.*

*Z tohoto důvodu je v území územní rezerva O-6 ponechána beze změny a územní rezerva O-5 je upravena do koridoru v návaznosti od územní rezervy O-6 po propojení se záměrem R/1.*

*Po zpracování podrobnějších prověřovacích studií budou vyhodnoceny dopady do území a až následně na základě doporučení bude rozhodnuto o těchto územních rezervách. Tedy v tuto chvíli je předčasné předjímat výsledky prověření.*

*Z územního hlediska se nejedná o návrhy konkrétních záměrů komunikací, ale o prvky, které budou ve větší podrobnosti teprve prověřeny a následně až rozhodnuto o jejich případné aktivitě.*

*Území dotčené překryvným koridorem územních rezerv je možné využívat dle současného využití nebo v souladu s podmínkami využití území plochy s rozdílným způsobem využití.*

*Využití území pod koridory územních rezerv O-5 a O-6 je ponecháno z větší části obdobné jako v současném územním plánu, tedy v plochách s rozdílným způsobem využití: plochy zahrádek I, plochy zemědělské A nebo plochy krajinné zeleně K.*

*Z výše uvedených důvodů nelze požadavky v současné době zohlednit.*

*Věcná podstata způsobů vypořádání předmětného podání zůstává nadále relevantní, přestože návrh nového územního plánu města Brna prošel přepracováním s ohledem na Pokyny ZMB z roku 2022 a byl uveden do jednotného standardu ÚPD dle stavebního zákona a jeho prováděcích předpisů. Výše uvedené texty je tedy nutno chápat také ve smyslu těchto úprav.*

2623

MAGISTRÁT MĚSTA BRNA  
 Odbor územního plánování a rozvoje

Došlo: 30 -06- 2021


Čj. MMB 0542369  
 Příl.: .....

MAGISTRÁT MĚSTA BRNA, Odbor územního plánování a rozvoje, Kounicova 67, 60200 Brno

### NÁMITKA / PŘIPOMÍNKA

UPRAVENÝ NÁVRH NOVÉHO ÚPmB – opakované veřejné projednání

Identifikační údaje podatele – Fyzická osoba/právnícká osoba

Jméno, příjmení / Název společnosti	[redacted]	Statutární město Brno Doručeno: 29.06.2021 MMB/0342369/2021 listy: 1 přílohy: 11/sv:  mmb1e57d2f7268
Datum narození/ Identifikační číslo	[redacted]	
Trvalé bydliště/ sídlo	[redacted]	
E-mail:	[redacted]	

Jsem – nejsem\* občan města Brna

Jsem – nejsem\* vlastníkem pozemku/ů nebo stavby/staveb v ploše dotčené navrhouvanou změnou katastrální území *Medlány*, [redacted] cel. č. [redacted]

**Upřesnění obsahu námítky/připomínky (území, ke kterému se vztahuje námítka/připomínka)**

Městská část a katastrální území	Medlány
Označení lokality, rezervy	Me-1, O-5, O-6

#### Text námítky/připomínky včetně ZDŮVODNĚNÍ

**1. Rozvojová plocha Me-1 Technologický park**

Požaduji **zásadně redukovat intenzitu využití území** v rozvojové lokalitě Me-1 (Technologický park Brno) v k. ú. Medlány. Tato intenzita je pro dané území zcela neadekvátní a vytváří neúnosnou zátěž pro své okolí a celou městskou část Brno-Medlány, kdy by mohlo jen díky této změně na malé části jejího území dojít ke zdvojnásobení obyvatel celé městské části. Současně požaduji stanovit jednoznačné limity maximální míry zastavění území a vyšší minimální podíl zeleně.

**Výšková úroveň zástavby:** V této souvislosti požaduji zejména redukovat navrhouvanou výškovou úroveň tak, jak bylo dlouhodobě sledováno ve všech dokumentech v procesu přípravy nového územního plánu města (ve všech třech variantách konceptu i v původním návrhu), tedy tak, aby celá lokalita mezi spojnicí ulic Hudcovy a Purkyňovy a zámeckým parkem byly výškové úrovně zástavby 2 (pod rozvodnou 3) a lokalita mezi spojnicí ulic Hudcovy a Purkyňovy a stávající tramvajovou smyčkou, aby měla výškovou úroveň 3. Požaduji, aby v žádné části lokality Me-1 nebyla překročena výšková úroveň 3.

**Vymezení funkčních ploch:** Vymezení funkčních ploch požaduji tak, aby byl nadále sledován původní záměr obsažený ve všech třech variantách konceptu územního plánu, tedy dlouhodobě zamýšlené dobudování Technologického parku Brno až po spojnici ulic Hudcovy a Purkyňovy a zabráněno možnosti přeměnit celou lokalitu na rezidenční bydlení. Požaduji tedy v takto vymezené části lokality vrátit funkční plochy komerční vybavenosti „W“ s výškovou úrovní 3. Mezi spojnicí ulic Hudcovy a Purkyňovy vítám nově vymezenou plochu vybavenosti. Část pozemků nad touto plochou požaduji



**3**

vymezit pro budoucí polyfunkční využití s bydlením i občanskou vybaveností jako plochu C/v2. Plochu bezprostředně pod rozvodnou vymezit jako zeleň Z a zbývající plochu jako plochu bydlení B/r2, jak tomu bylo ve všech dosavadních dokumentech. Požaduji zachování povinnosti zpracovat územní studii

**3****4**

**Systémová podjatost:** Namítám systémovou podjatost v procesu přípravy nového územního plánu v lokalitě Me-1 Technologický park. Je to totiž město samotné, které vlastní bezprostředně nebo přes jím ovládané společnosti pozemky v této lokalitě. Intenzita využití území ve prospěch bydlení a výšková úroveň zástavby se měnila postupně s tím, jak město navýšilo svůj podíl ve společnosti Technologický park Brno a.s. a jak následně začalo zvažovat různé formy zcizení pozemků v této lokalitě za účelem sanování rozpočtu města. To se postupně projevilo v návrhu nového ÚP z roku 2020, kde byly změněny funkční plochy oproti všem variantám konceptu a v rozporu s Pokyny pro dopracování návrhu tak, aby bylo možné postavit více lukrativních bytových domů a pozemky tak více zhodnotit prodejem některému z developerů, a dále v upraveném návrhu ÚP, kde byly ze stejného důvodu dramaticky navýšeny výškové úrovně výstavby a opět tak zvýšena intenzita výtěžnosti území pro případ jeho zcizení. Provádět změny ÚP za účelem zvyšování hodnoty majetku města nebo sanování jeho rozpočtu je přitom zcela v rozporu se zákonem definovanými cíli a úkoly územního plánování. Je rovněž v rozporu s principem rovného zacházení.

**4****5**

## **2. Návrhové plochy komunikací O-5 (komunikační propojení ulice Turistické a areálu bývalých kasáren v Řečkovících) a O-6 (prodloužení ulice Purkyňovy do ulice Turistické)**

Rezerva pro tyto komunikace je zbytečná. Tyto komunikace nemají žádný potenciál dopravě v Medlánkách odlehčit, ale naopak do Medlánek přivedou novou tranzitní dopravu, která tudy nutně jezdit nemusí. Tím dojde ke zničení cenné rekreační lokality Medláneckého letiště a přírodní památky Medlánecké kopce. Rezerva pro tyto komunikace je navržena přes soukromé pozemky, přes zahrady a stávající biokoridor. Nejen že by zásadně znehodnotila území, ale je ve své podstatě nerealizovatelná.

**5****6****6****7**

## **3. Procesní pochybení při tvorbě upraveného návrhu a zkrácení zákonných práv účastníků**

Mám za to, že v důsledku pochybení v procesu tvorby upraveného návrhu ÚP byla porušena má zákonná práva reálně svými námitkami a připomínkami ovlivnit výslednou podobu nového územního plánu. Upravený návrh totiž přinesl zcela nová, v původním návrhu nezahrnutá, řešení, jako např. v mé námitce/připomínce uvedené dramatické navýšení výškových úrovní v lokalitě Me-1 Technologický park a rezervu komunikace O-5. Tato nová řešení přitom nepožadovala žádná dotčená osoba ani dotčený státní orgán. Vyhovění mé námitce či připomínce proti takovému řešení obsaženému v upraveném návrhu by však bylo podstatnou úpravou s nutností nového, v tomto případě již třetího, veřejného projednání. S tím však město nepočítá. Procesním pochybením, spočívajícím ve skutečnosti, že byla do upraveného návrhu zapracována zcela nová řešení a regulace území bez možnosti dosáhnout v předpokládaném procesu přípravy nového ÚP města Brna reálně jejich přehodnocení na základě zákona uplatněných připomínek a námitek, došlo ke krácení mých zákonných práv, čímž došlo k obdobné situaci, kterou procesní právo zná jako „odnětí instance“.

**7**

V *Brně* dne .....

Podpis: 

\*nehodící se škrtněte

## **MMB/0342369/2021**

### **Námítka č.1**

#### **Výrok:**

Námítce se nevyhovuje.

#### **Odůvodnění:**

Podatel zásadně požaduje zredukovat intenzitu využití předmětné rozvojové lokality, a to formou nastavení limitů maximální míry zastavění a stanovením vyššího minimálního podílu zeleně.

De facto celá plocha předmětné rozvojové lokality je v platném ÚPmB vymezena jako plocha zastavitelná (vyjma menších ploch zeleně a veřejných prostranství). Zároveň je převážná část parcel vlastnictvím soukromých vlastníků (vyjma plochy V/a2, části ploch D/a3 a většiny veřejných prostranství). Není tudíž možné v návrhu ÚPmB vymezit větší nezastavěné plochy zeleně a tím snížit intenzitu využití území, jelikož v případě, že by došlo ke změně plochy stavební (viz platný ÚPmB) na plochu nestavební, tak hrozí náhrada škody za změnu využití území dle § 102 odst. 2 zákona č. 183/2006 Sb., o územním plánování a stavebním řádu.

Zároveň se v návrhu ÚPmB nevymezují ani menší plochy zeleně, tak jak jsou vymezeny v platném ÚPmB. Z důvodu zvoleného měřítka výkresů a podrobnosti ÚPmB byla pro návrh ÚP stanovena minimální velikost funkční plochy na 0,5 ha (pouze ve zvláštních případech na 0,2 ha) v souladu s ustanovením § 3 odst. 1 vyhlášky č. 501/2006 Sb. Návrh ÚPmB řeší zastoupení zeleně u funkčních ploch nastavením minimálního zastoupení zeleně, které je u ploch B a C 30 % pro disponibilní pozemky stavebního záměru, u ploch W pak 20 % pro disponibilní pozemky stavebního záměru. Vzhledem k tomu, že se v blízkosti předmětné plochy nachází velké plochy krajinné i městské zeleně, tak zpracovatel nepovažuje za nutné tyto podíly navyšovat.

Věcná podstata způsobů vypořádání předmětného podání zůstává nadále relevantní, přestože návrh nového územního plánu města Brna prošel přepracováním s ohledem na Pokyny ZMB z roku 2022 a byl uveden do jednotného standardu ÚPD dle stavebního zákona a jeho prováděcích předpisů. Výše uvedené texty je tedy nutno chápat také ve smyslu těchto úprav.

### **Námítka č.2**

#### **Výrok:**

Námítce se vyhovuje částečně.

#### **Odůvodnění:**

Podatel požaduje, aby výšková úroveň zástavby v severní části předmětné lokality byla stanovena na úroveň 2 (v části pod rozvodnou úroveň 3) a ve zbývajících částech předmětné lokality, aby byla stanovena maximálně 3. výšková úroveň zástavby.

V severní části předmětné lokality bude pod rozvodnou zachována výšková úroveň 3. Ve zbylé části bude rozšířena plocha bydlení s výškovou úrovní 2. Podél pozemní komunikace spojující ulice Hudcova a Purkyňova však zůstane zachován úzký pás plochy smíšené obytné (C) s výškovou úrovní 3. Smyslem stanovení vyšší úrovně zástavby u této plochy je ochrana nižší rezidentní zástavby, která se nachází za ní, od potenciálně rušnější pozemní komunikace (odclonění negativních vlivů dopravy). Stanovování vyšší úrovně zástavby podél městských tříd a rušnějších pozemních komunikací je pravidlem v celém ÚPmB.

Ve zbývajících částech předmětné lokality bude u ploch smíšených obytných zachována výšková úroveň zástavby 5. Snížení výškové úrovně zástavby dle požadavků podatele není z městotvorného hlediska možné. Zintenzivnění využití předmětné plochy je krok, v jehož důsledku by mělo dojít k omezení suburbanizace, což je jeden z hlavních cílů nového ÚPmB. U ostatních ploch je zachována výšková úroveň zástavby 3.

Věcná podstata způsobů vypořádání předmětného podání zůstává nadále relevantní, přestože návrh nového územního plánu města Brna prošel přepracováním s ohledem na Pokyny ZMB z roku 2022 a byl uveden do jednotného standardu ÚPD dle stavebního zákona a jeho prováděcích předpisů. Výše uvedené texty je tedy nutno chápat také ve smyslu těchto úprav.

Vyhodnocení se doplňuje o následující:

Předmětná lokalita je součástí zpracovávané Územní studie Technologický park (KAM, p.o.), která mimo jiné prověřila a zpodrobnila využití funkčních ploch, zpřesnila prostorové regulativy, upřesnila systém dopravní infrastruktury a definovala obslužnost jednotlivých ploch. Tato ÚS nahradí územním plánem dříve předepsanou ÚS 08-Technologický park. V rámci řešení této ÚS došlo ke změně návrhu využití území - přehodnocení intenzity využití – pro celou rozvojovou lokalitu Me-1 byla jako maximální výšková hladina vyhodnocena hladina 4 (9-22 m).

### **Námítka č.3**

#### **Výrok:**

Námítce se vyhovuje částečně.

#### **Odůvodnění:**

Podatel požaduje, aby byl v předmětné rozvojové lokalitě zachován původní záměr dobudování Technologického parku Brno a tím bylo zabráněno možnosti přeměnit celou lokalitu na rezidenční bydlení. Podatel tedy požaduje na předmětných plochách nastavit funkční plochy komerční vybavenosti (W) s výškovou úrovní 3. Dále podatel požaduje v severní části rozvojové lokality změnit vymezení plochy na C/v2, plochy městské zeleně (Z) a plochy bydlení B/r2. Podatel taktéž požaduje zachování povinnosti zpracovat pro předmětnou lokalitu územní studii.

Zpracovatel prověřil nutnost doplnit v rámci předmětné lokality plochy komerční vybavenosti (W) v návaznosti na realizované areály při ulici Purkyňova. Dle jeho posouzení není v lokalitě nutné vymezovat další plochy W (vyjma ploch v jihozápadní a severozápadní části předmětné lokality, které doplňují souvislý pás ploch komerční vybavenosti a byl u nich ponechám způsob využití W a nově vymezené plochy W v severní části – viz níže). Přeměnou původně plánovaných ploch W na plochy smíšené obytné (C) je reagováno na deficitní funkci bydlení, což je jeden z hlavních problémů současné doby. Zvýšení možnosti stavět objekty pro bydlení, resp. pro smíšenou funkci, je základním požadavkem města a jde o jednu z hlavních úloh územního plánu. Předmětná lokalita přirozeně propojuje městské části Královo Pole a Medlánky v oblasti Technologického parku, který dle návrhu ÚPmB doplní o rezidenční využití v kombinaci s občanskou vybaveností a službami a tím zajistí chybějící mísení funkcí v území.

Severní část předmětné rozvojové lokality bude částečně upravena, nikoliv však zcela dle požadavků podatele. Část plochy občanské vybavenosti bude zachována dle aktuálního návrhu ÚPmB. Ve střední části dojde k rozšíření plochy bydlení na úkor plochy smíšené obytné. Část plochy bezprostředně pod rozvodnou bude změněna z plochy C/v3 na plochu W/v3. Tato plocha bude mít za úkol odclonit případné negativní působení technického zařízení na plochy bydlení. Z toho důvodu není možné v této části vymezit plochy městské zeleně (Z), jak požaduje podatel.

Věcná podstata způsobů vypořádání předmětného podání zůstává nadále relevantní, přestože návrh nového územního plánu města Brna prošel přepracováním s ohledem na Pokyny ZMB z roku 2022 a byl uveden do jednotného standardu ÚPD dle stavebního zákona a jeho prováděcích předpisů. Výše uvedené texty je tedy nutno chápat také ve smyslu těchto úprav.

Vyhodnocení se doplňuje o následující:

Předmětná lokalita je součástí zpracovávané Územní studie Technologický park (KAM, p.o.), která mimo jiné prověří doplnění komerční vybavenosti v jižní a severní části lokality v návaznosti na realizované areály při ulici Purkyňově, doplnění bydlení v návaznosti

*na zástavbu bydlení v Medláncích v ul. Za Parkem, vymezení veřejného prostranství a prověření jeho charakteru, potřebu umístění občanského vybavení, možnost umístění mateřské školy, prověří vnitřní komunikační síť, vymezení pozemků pro obslužné komunikace s ohledem na jejich návaznost na stávající zástavbu, navrhne další dopravní napojení na stávající komunikace, řešení pěší průchodnosti lokalitou i k okolním plochám zeleně, napojení rozšířené vozovny a začlenění prodloužené tramvajové tratě včetně způsobu křížení s ostatní dopravou a řešením smyčky, návrh krajinné zeleně jako přechodu mezi Medláneckým kopcem a zástavbou a také napojení na technickou infrastrukturu. Tato ÚS nahradí územním plánem dříve předepsanou ÚS 08-Technologický park.*

#### **Námítka č.4**

##### **Výrok:**

*Námítce se nevyhovuje.*

##### **Odůvodnění:**

*Proces tvorby územního plánu obce není řízením, v němž by bylo možno namítat podobné procesní skutečnosti. Otázku případných tvrzených zásahů samosprávy do podoby Návrhu územního plánu není možno řešit, rozhodovat či v rámci námítky podjatosti procesovat v rámci projednání věcného řešení.*

*Věcná podstata způsobů vypořádání předmětného podání zůstává nadále relevantní, přestože návrh nového územního plánu města Brna prošel přepracováním s ohledem na Pokyny ZMB z roku 2022 a byl uveden do jednotného standardu ÚPD dle stavebního zákona a jeho prováděcích předpisů. Výše uvedené texty je tedy nutno chápat také ve smyslu těchto úprav.*

#### **Námítka č.5**

#### **Námítka č.6**

##### **Výrok:**

*Námítce se nevyhovuje.*

##### **Odůvodnění:**

*V rámci podání je vysloven požadavek na vypuštění návrhových ploch komunikací O-5 a O-6 z důvodu zbytečnosti, přivedení tranzitní dopravy do území, narušení přírodního zázemí v k.ú. Medlánců a je konstatováno, že je komunikace nerealizovatelná.*

*Koridory ploch dopravní infrastruktury D nejsou v namítaném území navrženy.*

*Návrh pro opakované veřejné projednání byl upraven v souvislosti s nesouhlasem vedení trasy záměru R/1 především na medláneckém katastru s ohledem na problematické propojení na ulici V Újezdech. Současně byla prověřena trasa vedoucí ve vzdálenější poloze od stávající zástavby a mimo území volnočasových aktivit v okolí Medláneckého potoka.*

*Vzhledem k nesouhlasu s původním vedením koridoru územní rezervy O-5 centrem Medlánek byla následně naznačena možnost změny jejího trasování. Tuto úpravu však z časových důvodů nebylo možné prověřit v potřebné podrobnosti a s podrobnějším vyhodnocením dopadů a vlivů na území.*

*Aby bylo možné podrobněji prověřit toto území jednak z hlediska koncepce dopravy (Odboru dopravy MMB) a z hlediska územních dopadů (Odboru územního plánování a rozvoje MMB), bylo rozhodnuto z pozice pořizovatele o jejich vymezení.*

*Z tohoto důvodu je v území územní rezerva O-6 ponechána beze změny a územní rezerva O-5 je upravena do koridoru v návaznosti od územní rezervy O-6 po propojení se záměrem R/1.*

*Po zpracování podrobnějších prověřovacích studií budou vyhodnoceny dopady do území a až následně na základě doporučení bude rozhodnuto o těchto územních rezervách. Tedy v tuto chvíli je předčasné předjímat výsledky prověření.*

*Z územního hlediska se nejedná o návrhy konkrétních záměrů komunikací, ale o prvky, které budou ve větší podrobnosti teprve prověřeny a následně až rozhodnuto o jejich případné aktivitaci.*

*Území dotčené překryvným koridorem územních rezerv je možné využívat dle současného využití nebo v souladu s podmínkami využití území plochy s rozdílným způsobem využití. Využití území pod koridory územních rezerv O-5 a O-6 je ponecháno z větší části obdobné jako v současném územním plánu, tedy v plochách s rozdílným způsobem využití: plochy zahrádek I, plochy zemědělské A nebo plochy krajinné zeleně K. Z výše uvedených důvodů nelze požadavky v současné době zohlednit.*

*Věcná podstata způsobů vypořádání předmětného podání zůstává nadále relevantní, přestože návrh nového územního plánu města Brna prošel přepracováním s ohledem na Pokyny ZMB z roku 2022 a byl uveden do jednotného standardu ÚPD dle stavebního zákona a jeho prováděcích předpisů. Výše uvedené texty je tedy nutno chápat také ve smyslu těchto úprav.*

### **Námítka č.7**

#### **Výrok:**

*Námítce se nevyhovuje.*

#### **Odůvodnění:**

*Pořizovatel se neztotožňuje s tvrzením podatele, že došlo k procesnímu pochybení v rámci procesu tvorby nového územního plánu tím, že byl na základě výsledků vyhodnocení předešlého veřejného projednání zpracován upravený Návrh. Stavební zákon výslovně předpokládá, že může být návrh územního plánu upraven, podstatně či nepodstatně, a jedná se tak o zcela legální a legitimní postup.*

*Současně není nijak podateli znemožněno uplatnit proti upravenému návrhu územního plánu svou připomínku či námítku.*

*Rovněž tak je chybným předpokladem podatele tvrzení, že jím uplatněné námítky či připomínky jsou v zásadě "bezpečné", protože město "nepočítá" s dalším projednáním.*

*Postoj města je sice v procesu tvorby územního plánu důležitý, ale vyhodnocení výsledků veřejných projednání zpracovává úřad územního plánování ve spolupráci s určeným zastupitelem a je na pořizovateli, aby po vyhodnocení správně určil další procesní postup; toto rozhodnutí nespadá do výlučné pravomoci samosprávných orgánů obce, a proto nelze podatelova tvrzení považovat za právně relevantní.*

*Jeho možnost vstoupit aktivně do procesu přípravy nového územního plánu nebyla nijak omezena a uplatněním své námítky to dokazuje; rovněž je nutné upozornit, že samotné uplatnění podání ještě nezakládá automatický nárok na to, že musí být námítce vyhověno - tím by byl popřen naopak proces vyhodnocení podání.*

*Chybnost závěrů podatele lze dokladovat tím, že úřad územního plánování na základě vyhodnocení výsledků opakovaného veřejného projednání zajistil úpravu Návrhu nového územního plánu města Brna a oznámil konání dalšího opakovaného veřejného projednání.*

*Věcná podstata způsobů vypořádání předmětného podání zůstává nadále relevantní, přestože návrh nového územního plánu města Brna prošel přepracováním s ohledem na Pokyny ZMB z roku 2022 a byl uveden do jednotného standardu ÚPD dle stavebního zákona a jeho prováděcích předpisů. Výše uvedené texty je tedy nutno chápat také ve smyslu těchto úprav.*

STATUTÁRNÍ MĚSTO BRNO  
MAGISTRÁT MĚSTA BRNA  
pedatelna 4  
Došlo dne 29-06-2021  
Č.j. MMB: .....  
Příl.: .....

Statutární město Brno  
Magistrát města Brna

MMB/0342374/2021

listy 1 přílohy 1  
druh Spis Zmocnění



mmb1es7d2f726d Doručeno: 29.06.2021

965  
STATUTÁRNÍ MĚSTO BRNO  
Odbor územního plánování a rozvoje  
Kounicova 67, 601 67 Brno

k č.j. MMB/0233240/2021

## Podání námitek k návrhu Územního plánu města Brna (po provedené podstatné úpravě ve smyslu § 53 odst. 2 stavebního zákona) zástupcem veřejnosti

Vážené dámy, vážení pánové,

na základě zmocnění občany města Brna, uplatňujících v souladu s § 23 odst. 1 a 2 zákona č. 183/2006 Sb., o územním plánování a stavebním řádu (dále též stavební zákon či StZ) věcně shodné připomínky k UPRAVENÉMU návrhu nového Územního plánu města Brna (dále též Upravený návrh nebo UN), **podávám a uplatňuji** coby zástupce veřejnosti na základě věcně shodné připomínky níže uvedenou **námítku** ve smyslu § 23 a 48 stavebního zákona.

Přílohy:

29 ..... archů s textem věcně shodné připomínky a zmocněním s celkem 224 ..... podpisy

### Text námítky

**Žádáme, aby celý park Hvězdička při Hvězdové ulici v Brně byl vyjmut z plochy B/k3 a z rozvojové plochy Ze-5 (c/k3) a byl vyznačen coby stabilizovaná plocha Městské zeleně a jen pokud by dané nešlo z důvodů, že to zcela nedovolují závazné právní předpisy, aby do karty lokality Ze-5 Hvězdička bylo do řádku „Rozvoj lokality a ochrana a rozvoj jejích hodnot“ doplněno: „zachovat celý stávající park Hvězdička, jeho charakter plochy městské zeleně, jeho vybavení a jeho veřejnou přístupnost a veřejné využití“.**

Vše výše uvedené odůvodňuji zejména přáním zachovat plochy vzrostlé stromové zeleně a oblíbený park Hvězdička a její rekreační funkce a celkově přispět ke kultivaci prostoru a k jeho ochraně zejména před další ne-související zástavbou. Územní plán má respektovat a adekvátně ohleduplně rozvíjet hodnoty lokality i pohody bydlení a neupřednostňováním výstavby a zastavování volných ploch na úkor zeleně. To je ostatně plně v souladu s cíli územního plánování dle § 18 stavebního zákona. Hodnotou citované lokality je právě její zeleň a rekreační využití pro místní obyvatele, což při zahrnutí do stavebních (navíc rozvojových) ploch bez jakékoli další ochrany není garantováno.

V Brně dne 23.6.2021

V Brně 30. 6 2021

V účtě

MAGISTRÁT MĚSTA BRNA  
Odbor územního plánování a rozvoje  
Došlo: 30-06-2021  
Č.j. MMB: .....  
Příl.: .....

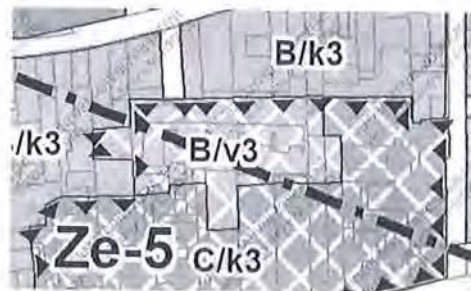


Magistrát města Brna  
Odbor územního plánování a rozvoje  
Kounicova 67, 601 67 Brno

My, níže uvedení a podepsaní občané města Brna, uplatňujeme v souladu s § 23 odst. 1 a 2 stavebního zákona (StZ) věcně shodné připomínky k upravenému návrhu Územního plánu města Brna (č.j. MMB/0233240/2021, dále též UN). Na základě těchto, níže upřesněných věcně shodných připomínek zmocňujeme ve smyslu věcně shodných připomínek k podání námítky a k dalšímu zastupování při projednání námitek ve smyslu § 23 a násl. StZ včetně soudního přezkumu zástupce veřejnosti, pan [REDACTED]

**Znění věcně shodné připomínky:**

Žádáme, aby celý park Hvězdička při Hvězdové ulici v Brně byl vyjmut z plochy B/k3 a z rozvojové plochy Ze-5 (c/k3) a byl vyznačen coby stabilizovaná plocha Městské zeleně a jen pokud by dané nešlo z důvodů, že to zcela nedovolují závazné právní předpisy, aby do karty lokality Ze-5 Hvězdička bylo do řádku „Rozvoj lokality a ochrana a rozvoj jejích hodnot“ doplněno: „- zachovat celý stávající park Hvězdička, jeho charakter plochy městské zeleně, jeho vybavení a jeho veřejnou přístupnost a veřejné využití“.



Zároveň svým podpisem žádáme příslušné orgány státní správy i samosprávy, aby výše uvedené připomínky řádně zohledňovaly a plně se jimi řídily též v rámci i své (jiné) činnosti (i mimo pořizování ÚP) a braly je jako názor níže uvedených. Znění věcně shodných připomínek tvoří zároveň i text petice, kterou níže uvedení svým podpisem taktéž podporují. Tuto petici sestavil XXXX, bytem XXXXX. Petice je adresována všem orgánům státní správy a samosprávy, zejména ÚMČ Brno-střed, zastupitelstvu a radě Městské části Brno-střed, zastupitelstvu a radě Statutárního města Brna, Magistrátu města Brna a dalším orgánům, které mají kompetence ve výše uvedeném smyslu jakkoli (spolu)rozhodovat nebo se vyjadřovat.

Odůvodnění: Vše výše uvedené odůvodňujeme zejména přáním zachovat plochy vzrostlé stromové zeleně a oblíbený park Hvězdička a její rekreační funkce a celkově přispět ke kultivaci prostoru a k jeho ochraně zejména před další nesouvisející zástavbou – k dalšímu odůvodnění a specifikaci je zmocněn zástupce.

Jméno a příjmení (HŮLKOVÝM PÍSMEM)	Trvalé bydliště v Brně (ulice, číslo, Brno)	Podpis
[REDACTED]	[REDACTED]	[REDACTED]
	Brno,	
	Brno,	
	Brno,	
	Brno,	
	Brno,	
	Brno,	
	Brno,	
	Brno,	

**Přijetí zmocnění**

Toto zmocnění přijímám. V Brně dne 30. 6. 2021 [REDACTED]

[REDACTED]

## **MMB/0342374/2021**

### **Námítka**

#### **Výrok:**

*Námítce se nevyhovuje.*

#### *Odůvodnění:*

*Území s nedokončenu zástavbou při západní straně ulice Hvězdová nebylo nikdy určeno k cílovému využití s otevřenou uliční frontou bez zástavby. Karta lokality Ze-5 i podrobnější popis v textové části Odůvodnění v kartě lokality Ze-5 správně reaguje na požadované dokončení uličního bloku.*

*Jedná se o součást území nacházejícím se v prstenci kompaktní zástavby, tzv. širším centru. Jedním z principů urbanistické koncepce nového ÚP (viz textová část, kap. 3.1) je "intenzifikace a transformace přestavbových území zejména v širším centru města....."*

*Vymezená (přestavbová) rozvojová lokalita Ze-5 tuto koncepci naplňuje: v návrhové ploše B/v3 (pro volnou strukturu zástavby uvnitř kompaktního bloku) je připravován záměr Bytového odboru MMB, v návrhové ploše C/k3 jsou podmínky pro přestavbu při ulicích Bratislavská a Hvězdová také nastaveny (pro kompaktní zástavbu).*

*Stabilizace území pro funkci městské zeleně Z není sledovaným cílovým využitím. Část území může zůstat pro využití jako park ponechána, lze jej ponechat jako součást plochy stavební B či C.*

*Z výše uvedeného plyne, že pro potvrzení správnosti navrženého řešení zde jsou jednoznačné urbanistické důvody.*

*Dokončení bloku bylo limitováno existencí podzemních tepelných sítí přes pozemky. Po přeložce tepelných sítí do profilu ulice Hvězdová je stavební využití západní uliční fronty umožněno.*

*Věcná podstata způsobů vypořádání předmětného podání zůstává nadále relevantní, přestože návrh nového územního plánu města Brna prošel přepracováním s ohledem na Pokyny ZMB z roku 2022 a byl uveden do jednotného standardu ÚPD dle stavebního zákona a jeho prováděcích předpisů. Výše uvedené texty je tedy nutno chápat také ve smyslu těchto úprav.*



MAGISTRÁT MĚSTA BRNA  
Odbor územního plánování a rozvoje


Statutární město Brno  
Doručeno: 29.06.2021  
MMB/0342376/2021  
listy: 1 přílohy:  
druh: 11/sv:

Odesílatel:

Došlo: 30 -06- 2021  
č. MMB: 034 2376



Jméno a příjmení:



Bytem: ...

1348

Datum narození: ...

V Brně dne 27.6. 2021

**Příjemce:**

Statutární město Brno  
Odbor územního plánování a rozvoje  
Kounicova 946/67  
602 00 Brno

**Nesouhlas se silnicí v okolí letiště Medlánky**

Vážení,  
projevuji tímto svůj nesouhlas s tím, aby Územní plán města Brna umožnil výstavbu jakékoli nové silnice pro automobilovou dopravu v okolí letiště Medlánky.

Odůvodnění nesouhlasu (není povinné):

S pozdravem

Podpis: .....  .....

## **MMB/0342376/2021**

### **Námítka**

#### **Výrok:**

*Námítce nevyhovuje.*

#### **Odůvodnění:**

*V rámci podání je vysloven nesouhlas s možností výstavby jakékoliv nové silnice pro automobilovou dopravu v okolí letiště Medláanky bez bližší specifikace.*

*Koridory ploch dopravní infrastruktury D nejsou v namítaném území navrženy.*

*Návrh pro opakované veřejné projednání byl upraven v souvislosti s nesouhlasem vedení trasy záměru R/1 především na medláneckém katastru s ohledem na problematické propojení na ulici V Újezdech. Současně byla prověřena trasa vedoucí ve vzdálenější poloze od stávající zástavby a mimo území volnočasových aktivit v okolí Medláneckého potoka.*

*Vzhledem k nesouhlasu s původním vedením koridoru územní rezervy O-5 centrem Medlánek byla následně naznačena možnost změny jejího trasování. Tuto úpravu však z časových důvodů nebylo možné prověřit v potřebné podrobnosti a s podrobnějším vyhodnocením dopadů a vlivů na území.*

*Aby bylo možné podrobněji prověřit toto území jednak z hlediska koncepce dopravy (Odboru dopravy MMB) a z hlediska územních dopadů (Odboru územního plánování a rozvoje MMB), bylo rozhodnuto z pozice pořizovatele o jejich vymezení.*

*Z tohoto důvodu je v území územní rezerva O-6 ponechána beze změny a územní rezerva O-5 je upravena do koridoru v návaznosti od územní rezervy O-6 po propojení se záměrem R/1.*

*Po zpracování podrobnějších prověřovacích studií budou vyhodnoceny dopady do území a až následně na základě doporučení bude rozhodnuto o těchto územních rezervách. Tedy v tuto chvíli je předčasné předjímat výsledky prověření.*

*Z územního hlediska se nejedná o návrhy konkrétních záměrů komunikací, ale o prvky, které budou ve větší podrobnosti teprve prověřeny a následně až rozhodnuto o jejich případné aktivitě.*

*Území dotčené překryvným koridorem územních rezerv je možné využívat dle současného využití nebo v souladu s podmínkami využití území plochy s rozdílným způsobem využití.*

*Využití území pod koridory územních rezerv O-5 a O-6 je ponecháno z větší části obdobné jako v současném územním plánu, tedy v plochách s rozdílným způsobem využití: plochy zahrádek I, plochy zemědělské A nebo plochy krajinné zeleně K.*

*Z výše uvedených důvodů nelze požadavky v současné době zohlednit.*

*Věcná podstata způsobů vypořádání předmětného podání zůstává nadále relevantní, přestože návrh nového územního plánu města Brna prošel přepracováním s ohledem na Pokyny ZMB z roku 2022 a byl uveden do jednotného standardu ÚPD dle stavebního zákona a jeho prováděcích předpisů. Výše uvedené texty je tedy nutno chápat také ve smyslu těchto úprav.*

2622

MAGISTRÁT MĚSTA BRNA  
Odbor územního plánování a rozvoje

Došlo: 30 -06- 2021

C.j. MMB: 0042 284  
Přil.: .....

MAGISTRÁT MĚSTA BRNA, Odbor územního plánování a rozvoje, Kounicova 67, 601 67 Brno

**NÁMITKA / PŘIPOMÍNKA**

UPRAVENÝ NÁVRH NOVÉHO ÚPmB – opakované veřejné projednání

Identifikační údaje podatele – Fyzická osoba/právnícká osoba

Jméno, příjmení / Název společnosti		Statutární město Brno Doručeno: 29.06.2021 MMB/0342384/2021 listy:1 přílohy: druh: 11/sv:
Datum narození/ Identifikační číslo		
Trvalé bydliště/ sídlo		
E-mail: <span style="background-color: black; color: black;">[REDACTED]</span> tel. č.		

Statutární město Brno

Doručeno: 29.06.2021

MMB/0342384/2021

listy:1 přílohy:  
druh: 11/sv:

mmb1es7d2f7278

Jsem – ~~nejsem~~<sup>\*</sup> občan města BrnaJsem – ~~nejsem~~<sup>\*</sup> vlastníkem pozemku/ů nebo stavby/staveb v ploše dotčené navrhovanou změnou katastrální území MEDLÁNKY parcel. č. .... / LV č. [REDACTED]Upřesnění obsahu námítky/připomínky (území, ke kterému se vztahuje námitka/připomínka)

Městská část a katastrální území	Medlánky
Označení lokality, rezervy	Me-1, O-5, O-6

Text námítky/připomínky včetně ZDŮVODNĚNÍ**1. Rozvojová plocha Me-1 Technologický park**

**1** Požaduji **zásadně redukovat intenzitu využití území** v rozvojové lokalitě Me-1 (Technologický park Brno) v k. ú. Medlánky. Tato intenzita je pro dané území zcela neadekvátní a vytváří neúnosnou zátěž pro své okolí a celou městskou část Brno-Medlánky, kdy by mohlo jen díky této změně na malé části jejího území dojít ke zdvojnásobení obyvatel celé městské části. Současně požaduji stanovit jednoznačné limity maximální míry zastavění území a vyšší minimální podíl zeleně.

**2** **Výšková úroveň zástavby:** V této souvislosti požaduji zejména redukovat navrhovanou výškovou úroveň tak, jak bylo dlouhodobě sledováno ve všech dokumentech v procesu přípravy nového územního plánu města (ve všech třech variantách konceptu i v původním návrhu), tedy tak, aby celá lokalita mezi spojnicí ulic Hudcovy a Purkyňovy a zámeckým parkem byly výškové úrovně zástavby 2 (pod rozvodnou 3) a lokalita mezi spojnicí ulic Hudcovy a Purkyňovy a stávající tramvajovou smyčkou, aby měla výškovou úroveň 3. Požaduji, aby v žádné části lokality Me-1 nebyla překročena výšková úroveň 3.

**3** **Vymezení funkčních ploch:** Vymezení funkčních ploch požaduji tak, aby byl nadále sledován původní záměr obsažený ve všech třech variantách konceptu územního plánu, tedy dlouhodobě zamýšlené dobudování Technologického parku Brno až po spojnici ulic Hudcovy a Purkyňovy a zabráněno možnosti přeměnit celou lokalitu na rezidenční bydlení. Požaduji tedy v takto vymezené části lokality vrátit funkční plochy komerční vybavenosti „W“ s výškovou úrovní 3. Mezi spojnicí ulic Hudcovy a Purkyňovy vítám nově vymezenou plochu vybavenosti. Část pozemků nad touto plochou požaduji

3 vymezit pro budoucí polyfunkční využití s bydlením i občanskou vybaveností jako plochu C/v2. Plochu bezprostředně pod rozvodnou vymezit jako zeleň Z a zbývající plochu jako plochu bydlení B/r2, jak tomu bylo ve všech dosavadních dokumentech. Požadují zachování povinnosti zpracovat územní studii.

3

4 **Systémová podjatost:** Namítám systémovou podjatost v procesu přípravy nového územního plánu v lokalitě Me-1 Technologický park. Je to totiž město samotné, které vlastní bezprostředně nebo přes jím ovládané společnosti pozemky v této lokalitě. Intenzita využití území ve prospěch bydlení a výšková úroveň zástavby se měnila postupně s tím, jak město navýšilo svůj podíl ve společnosti Technologický park Brno a.s. a jak následně začalo zvažovat různé formy zcizení pozemků v této lokalitě za účelem sanování rozpočtu města. To se postupně projevilo v návrhu nového ÚP z roku 2020, kde byly změněny funkční plochy oproti všem variantám konceptu a v rozporu s Pokyny pro dopracování návrhu tak, aby bylo možné postavit více lukrativních bytových domů a pozemky tak více zhodnotit prodejem některému z developerů, a dále v upraveném návrhu ÚP, kde byly ze stejného důvodu dramaticky navýšeny výškové úrovně výstavby a opět tak zvýšena intenzita výtěžnosti území pro případ jeho zcizení. Provádět změny ÚP za účelem zvyšování hodnoty majetku města nebo sanování jeho rozpočtu je přitom zcela v rozporu se zákonem definovanými cíli a úkoly územního plánování. Je rovněž v rozporu s principem rovného zacházení.

4

4

5 **2. Návrhové plochy komunikací O-5 (komunikační propojení ulice Turistické a areálu bývalých kasáren v Řečkovicích) a O-6 (prodloužení ulice Purkyňovy do ulice Turistické)**

5

6 Rezerva pro tyto komunikace je zbytečná. Tyto komunikace nemají žádný potenciál dopravě v Medlánkách odlehčit, ale naopak do Medlánek přivedou novou tranzitní dopravu, která tudy nutně jezdit nemusí. Tím dojde ke zničení cenné rekreační lokality Medláneckého letiště a přírodní památky Medlánecké kopce. Rezerva pro tyto komunikace je navržena přes soukromé pozemky, přes zahrady a stávající biokoridor. Nejen že by zásadně znehodnotila území, ale je ve své podstatě nerealizovatelná.

6

6

7 **3. Procesní pochybení při tvorbě upraveného návrhu a zkrácení zákonných práv účastníků**

7

Mám za to, že v důsledku pochybení v procesu tvorby upraveného návrhu ÚP byla porušena má zákonná práva reálně svými námitkami a připomínkami ovlivnit výslednou podobu nového územního plánu. Upravený návrh totiž přinesl zcela nová, v původním návrhu nezahrnutá, řešení, jako např. v mé námitce/připomínce uvedené dramatické navýšení výškových úrovní v lokalitě Me-1 Technologický park a rezervu komunikace O-5. Tato nová řešení přitom nepožadovala žádná dotčená osoba ani dotčený státní orgán. Vyhovění mé námitce či připomínce proti takovému řešení obsaženému v upraveném návrhu by však bylo podstatnou úpravou s nutností nového, v tomto případě již třetího, veřejného projednání. S tím však město nepočítá. Procesním pochybením, spočívajícím ve skutečnosti, že byla do upraveného návrhu zapracována zcela nová řešení a regulace území bez možnosti dosáhnout v předpokládaném procesu přípravy nového ÚP města Brna reálně jejich přehodnocení na základě zákona uplatněných připomínek a námitek, došlo ke zkrácení mých zákonných práv, čímž došlo k obdobné situaci, kterou procesní právo zná jako „odnětí instance“.

7

V BRNĚ dne 19.6.2021

Podpis: .....

## **MMB/0342384/2021**

### **Námítka č.1**

#### **Výrok:**

Námítce se nevyhovuje.

#### **Odůvodnění:**

Podatel zásadně požaduje zredukovat intenzitu využití předmětné rozvojové lokality, a to formou nastavení limitů maximální míry zastavění a stanovením vyššího minimálního podílu zeleně.

De facto celá plocha předmětné rozvojové lokality je v platném ÚPmB vymezena jako plocha zastavitelná (vyjma menších ploch zeleně a veřejných prostranství). Zároveň je převážná část parcel vlastnictvím soukromých vlastníků (vyjma plochy V/a2, části ploch D/a3 a většiny veřejných prostranství). Není tudíž možné v návrhu ÚPmB vymezit větší nezastavěné plochy zeleně a tím snížit intenzitu využití území, jelikož v případě, že by došlo ke změně plochy stavební (viz platný ÚPmB) na plochu nestavební, tak hrozí náhrada škody za změnu využití území dle § 102 odst. 2 zákona č. 183/2006 Sb., o územním plánování a stavebním řádu.

Zároveň se v návrhu ÚPmB nevymezují ani menší plochy zeleně, tak jak jsou vymezeny v platném ÚPmB. Z důvodu zvoleného měřítka výkresů a podrobnosti ÚPmB byla pro návrh ÚP stanovena minimální velikost funkční plochy na 0,5 ha (pouze ve zvláštních případech na 0,2 ha) v souladu s ustanovením § 3 odst. 1 vyhlášky č. 501/2006 Sb. Návrh ÚPmB řeší zastoupení zeleně u funkčních ploch nastavením minimálního zastoupení zeleně, které je u ploch B a C 30 % pro disponibilní pozemky stavebního záměru, u ploch W pak 20 % pro disponibilní pozemky stavebního záměru. Vzhledem k tomu, že se v blízkosti předmětné plochy nachází velké plochy krajinné i městské zeleně, tak zpracovatel nepovažuje za nutné tyto podíly navyšovat.

Věcná podstata způsobů vypořádání předmětného podání zůstává nadále relevantní, přestože návrh nového územního plánu města Brna prošel přepracováním s ohledem na Pokyny ZMB z roku 2022 a byl uveden do jednotného standardu ÚPD dle stavebního zákona a jeho prováděcích předpisů. Výše uvedené texty je tedy nutno chápat také ve smyslu těchto úprav.

### **Námítka č.2**

#### **Výrok:**

Námítce se vyhovuje částečně.

#### **Odůvodnění:**

Podatel požaduje, aby výšková úroveň zástavby v severní části předmětné lokality byla stanovena na úroveň 2 (v části pod rozvodnou úroveň 3) a ve zbývajících částech předmětné lokality, aby byla stanovena maximálně 3. výšková úroveň zástavby.

V severní části předmětné lokality bude pod rozvodnou zachována výšková úroveň 3. Ve zbylé části bude rozšířena plocha bydlení s výškovou úrovní 2. Podél pozemní komunikace spojující ulice Hudcova a Purkyňova však zůstane zachován úzký pás plochy smíšené obytné (C) s výškovou úrovní 3. Smyslem stanovení vyšší úrovně zástavby u této plochy je ochrana nižší rezidentní zástavby, která se nachází za ní, od potenciálně rušnější pozemní komunikace (odclonění negativních vlivů dopravy). Stanovování vyšší úrovně zástavby podél městských tříd a rušnějších pozemních komunikacích je pravidlem v celém ÚPmB.

Ve zbývajících částech předmětné lokality bude u ploch smíšených obytných zachována výšková úroveň zástavby 5. Snížení výškové úrovně zástavby dle požadavků podatele není z městotvorného hlediska možné. Zintenzivnění využití předmětné plochy je krok, v jehož důsledku by mělo dojít k omezení suburbanizace, což je jeden z hlavních cílů nového ÚPmB. U ostatních ploch je zachována výšková úroveň zástavby 3.

Věcná podstata způsobů vypořádání předmětného podání zůstává nadále relevantní, přestože návrh nového územního plánu města Brna prošel přepracováním s ohledem na Pokyny ZMB z roku 2022 a byl uveden do jednotného standardu ÚPD dle stavebního zákona a jeho prováděcích předpisů. Výše uvedené texty je tedy nutno chápat také ve smyslu těchto úprav.

Vyhodnocení se doplňuje o následující:

Předmětná lokalita je součástí zpracovávané Územní studie Technologický park (KAM, p.o.), která mimo jiné prověřila a zpodrobnila využití funkčních ploch, zpřesnila prostorové regulativy, upřesnila systém dopravní infrastruktury a definovala obslužnost jednotlivých ploch. Tato ÚS nahradí územním plánem dříve předepsanou ÚS 08-Technologický park. V rámci řešení této ÚS došlo ke změně návrhu využití území - přehodnocení intenzity využití – pro celou rozvojovou lokalitu Me-1 byla jako maximální výšková hladina vyhodnocena hladina 4 (9-22 m).

### **Námítka č.3**

#### **Výrok:**

Námítce se vyhovuje částečně.

#### **Odůvodnění:**

Podatel požaduje, aby byl v předmětné rozvojové lokalitě zachován původní záměr dobudování Technologického parku Brno a tím bylo zabráněno možnosti přeměnit celou lokalitu na rezidenční bydlení. Podatel tedy požaduje na předmětných plochách nastavit funkční plochy komerční vybavenosti (W) s výškovou úrovní 3. Dále podatel požaduje v severní části rozvojové lokality změnit vymezení plochy na C/v2, plochy městské zeleně (Z) a plochy bydlení B/r2. Podatel taktéž požaduje zachování povinnosti zpracovat pro předmětnou lokalitu územní studii.

Zpracovatel prověřil nutnost doplnit v rámci předmětné lokality plochy komerční vybavenosti (W) v návaznosti na realizované areály při ulici Purkyňova. Dle jeho posouzení není v lokalitě nutné vymezovat další plochy W (vyjma ploch v jihozápadní a severozápadní části předmětné lokality, které doplňují souvislý pás ploch komerční vybavenosti a byl u nich ponechám způsob využití W a nově vymezené plochy W v severní části – viz níže). Přeměnou původně plánovaných ploch W na plochy smíšené obytné (C) je reagováno na deficitní funkci bydlení, což je jeden z hlavních problémů současné doby. Zvýšení možnosti stavět objekty pro bydlení, resp. pro smíšenou funkci, je základním požadavkem města a jde o jednu z hlavních úloh územního plánu. Předmětná lokalita přirozeně propojuje městské části Královo Pole a Medlánky v oblasti Technologického parku, který dle návrhu ÚPmB doplní o rezidenční využití v kombinaci s občanskou vybaveností a službami a tím zajistí chybějící mísení funkcí v území.

Severní část předmětné rozvojové lokality bude částečně upravena, nikoliv však zcela dle požadavků podatele. Část plochy občanské vybavenosti bude zachována dle aktuálního návrhu ÚPmB. Ve střední části dojde k rozšíření plochy bydlení na úkor plochy smíšené obytné. Část plochy bezprostředně pod rozvodnou bude změněna z plochy C/v3 na plochu W/v3. Tato plocha bude mít za úkol odclonit případné negativní působení technického zařízení na plochy bydlení. Z toho důvodu není možné v této části vymezit plochy městské zeleně (Z), jak požaduje podatel.

Věcná podstata způsobů vypořádání předmětného podání zůstává nadále relevantní, přestože návrh nového územního plánu města Brna prošel přepracováním s ohledem na Pokyny ZMB z roku 2022 a byl uveden do jednotného standardu ÚPD dle stavebního zákona a jeho prováděcích předpisů. Výše uvedené texty je tedy nutno chápat také ve smyslu těchto úprav.

Vyhodnocení se doplňuje o následující:

Předmětná lokalita je součástí zpracovávané Územní studie Technologický park (KAM, p.o.), která mimo jiné prověří doplnění komerční vybavenosti v jižní a severní části lokality v návaznosti na realizované areály při ulici Purkyňově, doplnění bydlení v návaznosti

*na zástavbu bydlení v Medláncích v ul. Za Parkem, vymezení veřejného prostranství a prověření jeho charakteru, potřebu umístění občanského vybavení, možnost umístění mateřské školy, prověří vnitřní komunikační síť, vymezení pozemků pro obslužné komunikace s ohledem na jejich návaznost na stávající zástavbu, navrhne další dopravní napojení na stávající komunikace, řešení pěší průchodnosti lokalitou i k okolním plochám zeleně, napojení rozšířené vozovny a začlenění prodloužené tramvajové tratě včetně způsobu křížení s ostatní dopravou a řešením smyčky, návrh krajinné zeleně jako přechodu mezi Medláneckým kopcem a zástavbou a také napojení na technickou infrastrukturu. Tato ÚS nahradí územním plánem dříve předepsanou ÚS 08-Technologický park.*

#### **Námítka č.4**

##### **Výrok:**

*Námítce se nevyhovuje.*

##### **Odůvodnění:**

*Proces tvorby územního plánu obce není řízením, v němž by bylo možno namítat podobné procesní skutečnosti. Otázku případných tvrzených zásahů samosprávy do podoby Návrhu územního plánu není možno řešit, rozhodovat či v rámci námítky podjatosti procesovat v rámci projednání věcného řešení.*

*Věcná podstata způsobů vypořádání předmětného podání zůstává nadále relevantní, přestože návrh nového územního plánu města Brna prošel přepracováním s ohledem na Pokyny ZMB z roku 2022 a byl uveden do jednotného standardu ÚPD dle stavebního zákona a jeho prováděcích předpisů. Výše uvedené texty je tedy nutno chápat také ve smyslu těchto úprav.*

#### **Námítka č.5**

#### **Námítka č.6**

##### **Výrok:**

*Námítce se nevyhovuje.*

##### **Odůvodnění:**

*V rámci podání je vysloven požadavek na vypuštění návrhových ploch komunikací O-5 a O-6 z důvodu zbytečnosti, přivedení tranzitní dopravy do území, narušení přírodního zázemí v k.ú. Medlánců a je konstatováno, že je komunikace nerealizovatelná.*

*Koridory ploch dopravní infrastruktury D nejsou v namítaném území navrženy.*

*Návrh pro opakované veřejné projednání byl upraven v souvislosti s nesouhlasem vedení trasy záměru R/1 především na medláneckém katastru s ohledem na problematické propojení na ulici V Újezdech. Současně byla prověřena trasa vedoucí ve vzdálenější poloze od stávající zástavby a mimo území volnočasových aktivit v okolí Medláneckého potoka.*

*Vzhledem k nesouhlasu s původním vedením koridoru územní rezervy O-5 centrem Medlánců byla následně naznačena možnost změny jejího trasování. Tuto úpravu však z časových důvodů nebylo možné prověřit v potřebné podrobnosti a s podrobnějším vyhodnocením dopadů a vlivů na území.*

*Aby bylo možné podrobněji prověřit toto území jednak z hlediska koncepce dopravy (Odboru dopravy MMB) a z hlediska územních dopadů (Odboru územního plánování a rozvoje MMB), bylo rozhodnuto z pozice pořizovatele o jejich vymezení.*

*Z tohoto důvodu je v území územní rezerva O-6 ponechána beze změny a územní rezerva O-5 je upravena do koridoru v návaznosti od územní rezervy O-6 po propojení se záměrem R/1.*

*Po zpracování podrobnějších prověřovacích studií budou vyhodnoceny dopady do území a až následně na základě doporučení bude rozhodnuto o těchto územních rezervách. Tedy v tuto chvíli je předčasné předjímat výsledky prověření.*

*Z územního hlediska se nejedná o návrhy konkrétních záměrů komunikací, ale o prvky, které budou ve větší podrobnosti teprve prověřeny a následně až rozhodnuto o jejich případné aktivitě.*

*Území dotčené překryvným koridorem územních rezerv je možné využívat dle současného využití nebo v souladu s podmínkami využití území plochy s rozdílným způsobem využití. Využití území pod koridory územních rezerv O-5 a O-6 je ponecháno z větší části obdobné jako v současném územním plánu, tedy v plochách s rozdílným způsobem využití: plochy zahrádek I, plochy zemědělské A nebo plochy krajinné zeleně K.  
Z výše uvedených důvodů nelze požadavky v současné době zohlednit.*

*Věcná podstata způsobů vypořádání předmětného podání zůstává nadále relevantní, přestože návrh nového územního plánu města Brna prošel přepracováním s ohledem na Pokyny ZMB z roku 2022 a byl uveden do jednotného standardu ÚPD dle stavebního zákona a jeho prováděcích předpisů. Výše uvedené texty je tedy nutno chápat také ve smyslu těchto úprav.*

### **Námítka č.7**

#### **Výrok:**

*Námítce se nevyhovuje.*

#### **Odůvodnění:**

*Pořizovatel se neztotožňuje s tvrzením podatele, že došlo k procesnímu pochybení v rámci procesu tvorby nového územního plánu tím, že byl na základě výsledků vyhodnocení předešlého veřejného projednání zpracován upravený Návrh. Stavební zákon výslovně předpokládá, že může být návrh územního plánu upraven, podstatně či nepodstatně, a jedná se tak o zcela legální a legitimní postup.*

*Současně není nijak podateli znemožněno uplatnit proti upravenému návrhu územního plánu svou připomínku či námítku.*

*Rovněž tak je chybným předpokladem podatele tvrzení, že jím uplatněné námítky či připomínky jsou v zásadě "bezpečné", protože město "nepočítá" s dalším projednáním.*

*Postoj města je sice v procesu tvorby územního plánu důležitý, ale vyhodnocení výsledků veřejných projednání zpracovává úřad územního plánování ve spolupráci s určeným zastupitelem a je na pořizovateli, aby po vyhodnocení správně určil další procesní postup; toto rozhodnutí nespadá do výlučné pravomoci samosprávných orgánů obce, a proto nelze podatelova tvrzení považovat za právně relevantní.*

*Jeho možnost vstoupit aktivně do procesu přípravy nového územního plánu nebyla nijak omezena a uplatněním své námítky to dokazuje; rovněž je nutné upozornit, že samotné uplatnění podání ještě nezakládá automatický nárok na to, že musí být námítce vyhověno - tím by byl popřen naopak proces vyhodnocení podání.*

*Chybnost závěrů podatele lze dokladovat tím, že úřad územního plánování na základě vyhodnocení výsledků opakovaného veřejného projednání zajistil úpravu Návrhu nového územního plánu města Brna a oznámil konání dalšího opakovaného veřejného projednání.*

*Věcná podstata způsobů vypořádání předmětného podání zůstává nadále relevantní, přestože návrh nového územního plánu města Brna prošel přepracováním s ohledem na Pokyny ZMB z roku 2022 a byl uveden do jednotného standardu ÚPD dle stavebního zákona a jeho prováděcích předpisů. Výše uvedené texty je tedy nutno chápat také ve smyslu těchto úprav.*



MAGISTRÁT MĚSTA BRNA  
Odbor územního plánování a rozvoje  
Došlo: 30-06-2021

Statutární město Brno  
Doručeno: 29.06.2021  
MMB/0342387/2021  
listy:1 přílohy:  
druh: 11/sv:

Odesílatel:

Jméno a příjmení: .....

Bytem: .....

Datum narození: ....



mmb1es7d2f727c

1397

V Brně dne 27.6.2021

**Příjemce:**

Statutární město Brno  
Odbor územního plánování a rozvoje  
Kounicova 946/67  
602 00 Brno

### Nesouhlas se silnicí v okolí letiště Medlánky


Vážení,

projevuji tímto svůj nesouhlas s tím, aby Územní plán města Brna umožnil výstavbu jakékoli nové silnice pro automobilovou dopravu v okolí letiště Medlánky.

Odůvodnění nesouhlasu (není povinné):

S pozdravem

Podpis: .....



## **MMB/0342387/2021**

### **Námítka**

#### **Výrok:**

*Námítce nevyhovuje.*

#### **Odůvodnění:**

*V rámci podání je vysloven nesouhlas s možností výstavby jakékoliv nové silnice pro automobilovou dopravu v okolí letiště Medláanky bez bližší specifikace.*

*Koridory ploch dopravní infrastruktury D nejsou v namítaném území navrženy.*

*Návrh pro opakované veřejné projednání byl upraven v souvislosti s nesouhlasem vedení trasy záměru R/1 především na medláneckém katastru s ohledem na problematické propojení na ulici V Újezdech. Současně byla prověřena trasa vedoucí ve vzdálenější poloze od stávající zástavby a mimo území volnočasových aktivit v okolí Medláneckého potoka.*

*Vzhledem k nesouhlasu s původním vedením koridoru územní rezervy O-5 centrem Medlánek byla následně naznačena možnost změny jejího trasování. Tuto úpravu však z časových důvodů nebylo možné prověřit v potřebné podrobnosti a s podrobnějším vyhodnocením dopadů a vlivů na území.*

*Aby bylo možné podrobněji prověřit toto území jednak z hlediska koncepce dopravy (Odboru dopravy MMB) a z hlediska územních dopadů (Odboru územního plánování a rozvoje MMB), bylo rozhodnuto z pozice pořizovatele o jejich vymezení.*

*Z tohoto důvodu je v území územní rezerva O-6 ponechána beze změny a územní rezerva O-5 je upravena do koridoru v návaznosti od územní rezervy O-6 po propojení se záměrem R/1.*

*Po zpracování podrobnějších prověřovacích studií budou vyhodnoceny dopady do území a až následně na základě doporučení bude rozhodnuto o těchto územních rezervách. Tedy v tuto chvíli je předčasné předjímat výsledky prověření.*

*Z územního hlediska se nejedná o návrhy konkrétních záměrů komunikací, ale o prvky, které budou ve větší podrobnosti teprve prověřeny a následně až rozhodnuto o jejich případné aktivitě.*

*Území dotčené překryvným koridorem územních rezerv je možné využívat dle současného využití nebo v souladu s podmínkami využití území plochy s rozdílným způsobem využití.*

*Využití území pod koridory územních rezerv O-5 a O-6 je ponecháno z větší části obdobné jako v současném územním plánu, tedy v plochách s rozdílným způsobem využití: plochy zahrádek I, plochy zemědělské A nebo plochy krajinné zeleně K.*

*Z výše uvedených důvodů nelze požadavky v současné době zohlednit.*

*Věcná podstata způsobů vypořádání předmětného podání zůstává nadále relevantní, přestože návrh nového územního plánu města Brna prošel přepracováním s ohledem na Pokyny ZMB z roku 2022 a byl uveden do jednotného standardu ÚPD dle stavebního zákona a jeho prováděcích předpisů. Výše uvedené texty je tedy nutno chápat také ve smyslu těchto úprav.*

MAGISTRÁT MĚSTA BRNA  
Odbor územního plánování a rozvoje  
Došlo: 30-06-2021  
04/15/21

Statutární město Brno

Doručeno: 29.06.2021

MMB/0342391/2021

listy: 1

přílohy:

druh:

11/sv:



mmb1es7d2f7284

Odesílatel:

Jméno a příjmení:

Bytem: .....

Datum narození: ...

1346

V Brně dne ..... 29.6.2021 .....

**Příjemce:**

Statutární město Brno

Odbor územního plánování a rozvoje

Kounicova 946/67

602 00 Brno

### Nesouhlas se silnicí v okolí letiště Medlánky

Vážení,

projevuji tímto svůj nesouhlas s tím, aby Územní plán města Brna umožnil výstavbu jakékoli nové silnice pro automobilovou dopravu v okolí letiště Medlánky.

Odůvodnění nesouhlasu (není povinné):

S pozdravem

Podpis

## **MMB/0342391/2021**

### **Námítka**

#### **Výrok:**

*Námítce nevyhovuje.*

#### **Odůvodnění:**

*V rámci podání je vysloven nesouhlas s možností výstavby jakékoliv nové silnice pro automobilovou dopravu v okolí letiště Medláanky bez bližší specifikace.*

*Koridory ploch dopravní infrastruktury D nejsou v namítaném území navrženy.*

*Návrh pro opakované veřejné projednání byl upraven v souvislosti s nesouhlasem vedení trasy záměru R/1 především na medláneckém katastru s ohledem na problematické propojení na ulici V Újezdech. Současně byla prověřena trasa vedoucí ve vzdálenější poloze od stávající zástavby a mimo území volnočasových aktivit v okolí Medláneckého potoka.*

*Vzhledem k nesouhlasu s původním vedením koridoru územní rezervy O-5 centrem Medlánek byla následně naznačena možnost změny jejího trasování. Tuto úpravu však z časových důvodů nebylo možné prověřit v potřebné podrobnosti a s podrobnějším vyhodnocením dopadů a vlivů na území.*

*Aby bylo možné podrobněji prověřit toto území jednak z hlediska koncepce dopravy (Odboru dopravy MMB) a z hlediska územních dopadů (Odboru územního plánování a rozvoje MMB), bylo rozhodnuto z pozice pořizovatele o jejich vymezení.*

*Z tohoto důvodu je v území územní rezerva O-6 ponechána beze změny a územní rezerva O-5 je upravena do koridoru v návaznosti od územní rezervy O-6 po propojení se záměrem R/1.*

*Po zpracování podrobnějších prověřovacích studií budou vyhodnoceny dopady do území a až následně na základě doporučení bude rozhodnuto o těchto územních rezervách. Tedy v tuto chvíli je předčasné předjímat výsledky prověření.*

*Z územního hlediska se nejedná o návrhy konkrétních záměrů komunikací, ale o prvky, které budou ve větší podrobnosti teprve prověřeny a následně až rozhodnuto o jejich případné aktivitě.*

*Území dotčené překryvným koridorem územních rezerv je možné využívat dle současného využití nebo v souladu s podmínkami využití území plochy s rozdílným způsobem využití.*

*Využití území pod koridory územních rezerv O-5 a O-6 je ponecháno z větší části obdobné jako v současném územním plánu, tedy v plochách s rozdílným způsobem využití: plochy zahrádek I, plochy zemědělské A nebo plochy krajinné zeleně K.*

*Z výše uvedených důvodů nelze požadavky v současné době zohlednit.*

*Věcná podstata způsobů vypořádání předmětného podání zůstává nadále relevantní, přestože návrh nového územního plánu města Brna prošel přepracováním s ohledem na Pokyny ZMB z roku 2022 a byl uveden do jednotného standardu ÚPD dle stavebního zákona a jeho prováděcích předpisů. Výše uvedené texty je tedy nutno chápat také ve smyslu těchto úprav.*

2620

MAGISTRÁT MĚSTA BRNA  
Odbor územního plánování a rozvoje

Došlo: 30-06-2021

Brno, MMB: 0342392

Příl: .....

MAGISTRÁT MĚSTA BRNA, Odbor územního plánování a rozvoje, Kounicova 67, 601 67 Brno

## NÁMITKA / PŘIPOMÍNKA

## UPRAVENÝ NÁVRH NOVÉHO ÚPmB – opakované veřejné projednání

## Identifikační údaje podatele – Fyzická osoba/právnícká osoba

Jméno, příjmení / Název společnosti	
Datum narození/ Identifikační číslo	
Trvalé bydliště/ sídlo	
E-mail:	
Jsem – nejsem**/ občan města Brna	

Jsem – nejsem\*) vlastníkem pozemku/ů nebo stavby/staveb v ploše dotčené navrhovanou změnou

katastrální území ..... parcel. č. ....

## Upřesnění obsahu námítky/připomínky (území, ke kterému se vztahuje námítka/připomínka)

Městská část a katastrální území	Medlánky	Statutární město Brno Doručeno: 29.06.2021 MMB/0342392/2021 listy: 1 přílohy: druh: 11/sv:
Označení lokality, rezervy	Me-1, O-5, O-6	

## Text námítky/připomínky včetně ZDŮVODNĚNÍ



mmb1es7d2f7286

**1. Rozvojová plocha Me-1 Technologický park**

1 Požaduji **zásadně redukovat intenzitu využití území** v rozvojové lokalitě Me-1 (Technologický park Brno) v k. ú. Medlánky. Tato intenzita je pro dané území zcela neadekvátní a vytváří neúnosnou zátěž pro své okolí a celou městskou část Brno-Medlánky, kdy by mohlo jen díky této změně na malé části jejího území dojít ke zdvojnásobení obyvatel celé městské části. Současně požaduji stanovit jednoznačné limity maximální míry zastavění území a vyšší minimální podíl zeleně.

2 **Výšková úroveň zástavby:** V této souvislosti požaduji zejména redukovat navrhovanou výškovou úroveň tak, jak bylo dlouhodobě sledováno ve všech dokumentech v procesu přípravy nového územního plánu města (ve všech třech variantách konceptu i v původním návrhu), tedy tak, aby celá lokalita mezi spojnicí ulic Hudcovy a Purkyňovy a zámeckým parkem byly výškové úrovně zástavby 2 (pod rozvodnou 3) a lokalita mezi spojnicí ulic Hudcovy a Purkyňovy a stávající tramvajovou smyčkou, aby měla výškovou úroveň 3. Požaduji, aby v žádné části lokality Me-1 nebyla překročena výšková úroveň 3.

3 **Vymezení funkčních ploch:** Vymezení funkčních ploch požaduji tak, aby byl nadále sledován původní záměr obsažený ve všech třech variantách konceptu územního plánu, tedy dlouhodobě zamýšlené dobudování Technologického parku Brno až po spojnici ulic Hudcovy a Purkyňovy a zabráněno možnosti přeměnit celou lokalitu na rezidenční bydlení. Požaduji tedy v takto vymezené části lokality vrátit funkční plochy komerční vybavenosti „W“ s výškovou úrovní 3. Mezi spojnicí ulic Hudcovy a Purkyňovy vítám nově vymezenou plochu vybavenosti. Část pozemků nad touto plochou požaduji

**3** vymezit pro budoucí polyfunkční využití s bydlením i občanskou vybaveností jako plochu C/v2. Plochu bezprostředně pod rozvodnou vymezit jako zeleň Z a zbývající plochu jako plochu bydlení B/r2, jak tomu bylo ve všech dosavadních dokumentech. Požadují zachování povinnosti zpracovat územní studii.

**3**

**Systémová podjatost:** Namítám systémovou podjatost v procesu přípravy nového územního plánu v lokalitě Me-1 Technologický park. Je to totiž město samotné, které vlastní bezprostředně nebo přes jím ovládané společnosti pozemky v této lokalitě. Intenzita využití území ve prospěch bydlení a výšková úroveň zástavby se měnila postupně s tím, jak město navýšilo svůj podíl ve společnosti Technologický park Brno a.s. a jak následně začalo zvažovat různé formy zcizení pozemků v této lokalitě za účelem sanování rozpočtu města. To se postupně projevilo v návrhu nového ÚP z roku 2020, kde byly změněny funkční plochy oproti všem variantám konceptu a v rozporu s Pokyny pro dopracování návrhu tak, aby bylo možné postavit více lukrativních bytových domů a pozemky tak více zhodnotit prodejem některému z developerů, a dále v upraveném návrhu ÚP, kde byly ze stejného důvodu dramaticky navýšeny výškové úrovně výstavby a opět tak zvýšena intenzita výtěžnosti území pro případ jeho zcizení. Provádět změny ÚP za účelem zvyšování hodnoty majetku města nebo sanování jeho rozpočtu je přitom zcela v rozporu se zákonem definovanými cíli a úkoly územního plánování. Je rovněž v rozporu s principem rovného zacházení.

**4**

**4**

**5** **2. Návrhové plochy komunikací O-5 (komunikační propojení ulice Turistické a areálu bývalých kasáren v Řečkovících) a O-6 (prodloužení ulice Purkyňovy do ulice Turistické)**

**5**

Rezerva pro tyto komunikace je zbytečná. Tyto komunikace nemají žádný potenciál dopravě v Medlánkách odlehčit, ale naopak do Medláněk přivedou novou tranzitní dopravu, která tudy nutně jezdit nemusí. Tím dojde ke zničení cenné rekreační lokality Medláneckého letiště a přírodní památky Medlánecké kopce. Rezerva pro tyto komunikace je navržena přes soukromé pozemky, přes zahrady a stávající biokoridor. Nejen že by zásadně znehodnotila území, ale je ve své podstatě nerealizovatelná.

**6**

**6**


**3. Procesní pochybení při tvorbě upraveného návrhu a zkrácení zákonných práv účastníků**

Mám za to, že v důsledku pochybení v procesu tvorby upraveného návrhu ÚP byla porušena má zákonná práva reálně svými námitkami a připomínkami ovlivnit výslednou podobu nového územního plánu. Upravený návrh totiž přinesl zcela nová, v původním návrhu nezahrnutá, řešení, jako např. v mé námitce/připomínce uvedené dramatické navýšení výškových úrovní v lokalitě Me-1 Technologický park a rezervu komunikace O-5. Tato nová řešení přitom nepožadovala žádná dotčená osoba ani dotčený státní orgán. Vyhovění mé námitce či připomínce proti takovému řešení obsaženému v upraveném návrhu by však bylo podstatnou úpravou s nutností nového, v tomto případě již třetího, veřejného projednání. S tím však město nepočítá. Procesním pochybením, spočívajícím ve skutečnosti, že byla do upraveného návrhu zapracována zcela nová řešení a regulace území bez možnosti dosáhnout v předpokládaném procesu přípravy nového ÚP města Brna reálně jejich přehodnocení na základě zákona uplatněných připomínek a námitek, došlo ke zkrácení mých zákonných práv, čímž došlo k obdobné situaci, kterou procesní právo zná jako „odnětí instance“.

**7**

**7**

V *Boně* dne *21.6.21*

Podpis: .....  


## **MMB/0342392/2021**

### **Námítka č.1**

#### **Výrok:**

Námítce se nevyhovuje.

#### **Odůvodnění:**

Podatel zásadně požaduje zredukovat intenzitu využití předmětné rozvojové lokality, a to formou nastavení limitů maximální míry zastavění a stanovením vyššího minimálního podílu zeleně.

De facto celá plocha předmětné rozvojové lokality je v platném ÚPmB vymezena jako plocha zastavitelná (vyjma menších ploch zeleně a veřejných prostranství). Zároveň je převážná část parcel vlastnictvím soukromých vlastníků (vyjma plochy V/a2, části ploch D/a3 a většiny veřejných prostranství). Není tudíž možné v návrhu ÚPmB vymezit větší nezastavěné plochy zeleně a tím snížit intenzitu využití území, jelikož v případě, že by došlo ke změně plochy stavební (viz platný ÚPmB) na plochu nestavební, tak hrozí náhrada škody za změnu využití území dle § 102 odst. 2 zákona č. 183/2006 Sb., o územním plánování a stavebním řádu.

Zároveň se v návrhu ÚPmB nevymezují ani menší plochy zeleně, tak jak jsou vymezeny v platném ÚPmB. Z důvodu zvoleného měřítka výkresů a podrobnosti ÚPmB byla pro návrh ÚP stanovena minimální velikost funkční plochy na 0,5 ha (pouze ve zvláštních případech na 0,2 ha) v souladu s ustanovením § 3 odst. 1 vyhlášky č. 501/2006 Sb. Návrh ÚPmB řeší zastoupení zeleně u funkčních ploch nastavením minimálního zastoupení zeleně, které je u ploch B a C 30 % pro disponibilní pozemky stavebního záměru, u ploch W pak 20 % pro disponibilní pozemky stavebního záměru. Vzhledem k tomu, že se v blízkosti předmětné plochy nachází velké plochy krajinné i městské zeleně, tak zpracovatel nepovažuje za nutné tyto podíly navyšovat.

Věcná podstata způsobů vypořádání předmětného podání zůstává nadále relevantní, přestože návrh nového územního plánu města Brna prošel přepracováním s ohledem na Pokyny ZMB z roku 2022 a byl uveden do jednotného standardu ÚPD dle stavebního zákona a jeho prováděcích předpisů. Výše uvedené texty je tedy nutno chápat také ve smyslu těchto úprav.

### **Námítka č.2**

#### **Výrok:**

Námítce se vyhovuje částečně.

#### **Odůvodnění:**

Podatel požaduje, aby výšková úroveň zástavby v severní části předmětné lokality byla stanovena na úroveň 2 (v části pod rozvodnou úroveň 3) a ve zbývajících částech předmětné lokality, aby byla stanovena maximálně 3. výšková úroveň zástavby.

V severní části předmětné lokality bude pod rozvodnou zachována výšková úroveň 3. Ve zbylé části bude rozšířena plocha bydlení s výškovou úrovní 2. Podél pozemní komunikace spojující ulice Hudcova a Purkyňova však zůstane zachován úzký pás plochy smíšené obytné (C) s výškovou úrovní 3. Smyslem stanovení vyšší úrovně zástavby u této plochy je ochrana nižší rezidentní zástavby, která se nachází za ní, od potenciálně rušnější pozemní komunikace (odclonění negativních vlivů dopravy). Stanovování vyšší úrovně zástavby podél městských tříd a rušnějších pozemních komunikací je pravidlem v celém ÚPmB.

Ve zbývajících částech předmětné lokality bude u ploch smíšených obytných zachována výšková úroveň zástavby 5. Snížení výškové úrovně zástavby dle požadavků podatele není z městotvorného hlediska možné. Zintenzivnění využití předmětné plochy je krok, v jehož důsledku by mělo dojít k omezení suburbanizace, což je jeden z hlavních cílů nového ÚPmB. U ostatních ploch je zachována výšková úroveň zástavby 3.

Věcná podstata způsobů vypořádání předmětného podání zůstává nadále relevantní, přestože návrh nového územního plánu města Brna prošel přepracováním s ohledem na Pokyny ZMB z roku 2022 a byl uveden do jednotného standardu ÚPD dle stavebního zákona a jeho prováděcích předpisů. Výše uvedené texty je tedy nutno chápat také ve smyslu těchto úprav.

Vyhodnocení se doplňuje o následující:

Předmětná lokalita je součástí zpracovávané Územní studie Technologický park (KAM, p.o.), která mimo jiné prověřila a zpodrobnila využití funkčních ploch, zpřesnila prostorové regulativy, upřesnila systém dopravní infrastruktury a definovala obslužnost jednotlivých ploch. Tato ÚS nahradí územním plánem dříve předepsanou ÚS 08-Technologický park. V rámci řešení této ÚS došlo ke změně návrhu využití území - přehodnocení intenzity využití – pro celou rozvojovou lokalitu Me-1 byla jako maximální výšková hladina vyhodnocena hladina 4 (9-22 m).

### **Námítka č.3**

#### **Výrok:**

Námítce se vyhovuje částečně.

#### **Odůvodnění:**

Podatel požaduje, aby byl v předmětné rozvojové lokalitě zachován původní záměr dobudování Technologického parku Brno a tím bylo zabráněno možnosti přeměnit celou lokalitu na rezidenční bydlení. Podatel tedy požaduje na předmětných plochách nastavit funkční plochy komerční vybavenosti (W) s výškovou úrovní 3. Dále podatel požaduje v severní části rozvojové lokality změnit vymezení plochy na C/v2, plochy městské zeleně (Z) a plochy bydlení B/r2. Podatel taktéž požaduje zachování povinnosti zpracovat pro předmětnou lokalitu územní studii.

Zpracovatel prověřil nutnost doplnit v rámci předmětné lokality plochy komerční vybavenosti (W) v návaznosti na realizované areály při ulici Purkyňova. Dle jeho posouzení není v lokalitě nutné vymezovat další plochy W (vyjma ploch v jihozápadní a severozápadní části předmětné lokality, které doplňují souvislý pás ploch komerční vybavenosti a byl u nich ponechám způsob využití W a nově vymezené plochy W v severní části – viz níže). Přeměnou původně plánovaných ploch W na plochy smíšené obytné (C) je reagováno na deficitní funkci bydlení, což je jeden z hlavních problémů současné doby. Zvýšení možnosti stavět objekty pro bydlení, resp. pro smíšenou funkci, je základním požadavkem města a jde o jednu z hlavních úloh územního plánu. Předmětná lokalita přirozeně propojuje městské části Královo Pole a Medlánky v oblasti Technologického parku, který dle návrhu ÚPmB doplní o rezidenční využití v kombinaci s občanskou vybaveností a službami a tím zajistí chybějící mísení funkcí v území.

Severní část předmětné rozvojové lokality bude částečně upravena, nikoliv však zcela dle požadavků podatele. Část plochy občanské vybavenosti bude zachována dle aktuálního návrhu ÚPmB. Ve střední části dojde k rozšíření plochy bydlení na úkor plochy smíšené obytné. Část plochy bezprostředně pod rozvodnou bude změněna z plochy C/v3 na plochu W/v3. Tato plocha bude mít za úkol odclonit případné negativní působení technického zařízení na plochy bydlení. Z toho důvodu není možné v této části vymezit plochy městské zeleně (Z), jak požaduje podatel.

Věcná podstata způsobů vypořádání předmětného podání zůstává nadále relevantní, přestože návrh nového územního plánu města Brna prošel přepracováním s ohledem na Pokyny ZMB z roku 2022 a byl uveden do jednotného standardu ÚPD dle stavebního zákona a jeho prováděcích předpisů. Výše uvedené texty je tedy nutno chápat také ve smyslu těchto úprav.

Vyhodnocení se doplňuje o následující:

Předmětná lokalita je součástí zpracovávané Územní studie Technologický park (KAM, p.o.), která mimo jiné prověří doplnění komerční vybavenosti v jižní a severní části lokality v návaznosti na realizované areály při ulici Purkyňově, doplnění bydlení v návaznosti



*na zástavbu bydlení v Medláncích v ul. Za Parkem, vymezení veřejného prostranství a prověření jeho charakteru, potřebu umístění občanského vybavení, možnost umístění mateřské školy, prověří vnitřní komunikační síť, vymezení pozemků pro obslužné komunikace s ohledem na jejich návaznost na stávající zástavbu, navrhne další dopravní napojení na stávající komunikace, řešení pěší průchodnosti lokalitou i k okolním plochám zeleně, napojení rozšířené vozovny a začlenění prodloužené tramvajové tratě včetně způsobu křížení s ostatní dopravou a řešením smyčky, návrh krajinné zeleně jako přechodu mezi Medláneckým kopcem a zástavbou a také napojení na technickou infrastrukturu. Tato ÚS nahradí územním plánem dříve předepsanou ÚS 08-Technologický park.*

#### **Námítka č.4**

##### **Výrok:**

*Námítce se nevyhovuje.*

##### **Odůvodnění:**

*Proces tvorby územního plánu obce není řízením, v němž by bylo možno namítat podobné procesní skutečnosti. Otázku případných tvrzených zásahů samosprávy do podoby Návrhu územního plánu není možno řešit, rozhodovat či v rámci námítky podjatosti procesovat v rámci projednání věcného řešení.*

*Věcná podstata způsobů vypořádání předmětného podání zůstává nadále relevantní, přestože návrh nového územního plánu města Brna prošel přepracováním s ohledem na Pokyny ZMB z roku 2022 a byl uveden do jednotného standardu ÚPD dle stavebního zákona a jeho prováděcích předpisů. Výše uvedené texty je tedy nutno chápat také ve smyslu těchto úprav.*

#### **Námítka č.5**

#### **Námítka č.6**

##### **Výrok:**

*Námítce se nevyhovuje.*

##### **Odůvodnění:**

*V rámci podání je vysloven požadavek na vypuštění návrhových ploch komunikací O-5 a O-6 z důvodu zbytečnosti, přivedení tranzitní dopravy do území, narušení přírodního zázemí v k.ú. Medlánců a je konstatováno, že je komunikace nerealizovatelná.*

*Koridory ploch dopravní infrastruktury D nejsou v namítaném území navrženy.*

*Návrh pro opakované veřejné projednání byl upraven v souvislosti s nesouhlasem vedení trasy záměru R/1 především na medláneckém katastru s ohledem na problematické propojení na ulici V Újezdech. Současně byla prověřena trasa vedoucí ve vzdálenější poloze od stávající zástavby a mimo území volnočasových aktivit v okolí Medláneckého potoka.*

*Vzhledem k nesouhlasu s původním vedením koridoru územní rezervy O-5 centrem Medlánek byla následně naznačena možnost změny jejího trasování. Tuto úpravu však z časových důvodů nebylo možné prověřit v potřebné podrobnosti a s podrobnějším vyhodnocením dopadů a vlivů na území.*

*Aby bylo možné podrobněji prověřit toto území jednak z hlediska koncepce dopravy (Odboru dopravy MMB) a z hlediska územních dopadů (Odboru územního plánování a rozvoje MMB), bylo rozhodnuto z pozice pořizovatele o jejich vymezení.*

*Z tohoto důvodu je v území územní rezerva O-6 ponechána beze změny a územní rezerva O-5 je upravena do koridoru v návaznosti od územní rezervy O-6 po propojení se záměrem R/1.*

*Po zpracování podrobnějších prověřovacích studií budou vyhodnoceny dopady do území a až následně na základě doporučení bude rozhodnuto o těchto územních rezervách. Tedy v tuto chvíli je předčasné předjímat výsledky prověření.*

*Z územního hlediska se nejedná o návrhy konkrétních záměrů komunikací, ale o prvky, které budou ve větší podrobnosti teprve prověřeny a následně až rozhodnuto o jejich případné aktivitaci.*

*Území dotčené překryvným koridorem územních rezerv je možné využívat dle současného využití nebo v souladu s podmínkami využití území plochy s rozdílným způsobem využití. Využití území pod koridory územních rezerv O-5 a O-6 je ponecháno z větší části obdobné jako v současném územním plánu, tedy v plochách s rozdílným způsobem využití: plochy zahrádek I, plochy zemědělské A nebo plochy krajinné zeleně K. Z výše uvedených důvodů nelze požadavky v současné době zohlednit.*

*Věcná podstata způsobů vypořádání předmětného podání zůstává nadále relevantní, přestože návrh nového územního plánu města Brna prošel přepracováním s ohledem na Pokyny ZMB z roku 2022 a byl uveden do jednotného standardu ÚPD dle stavebního zákona a jeho prováděcích předpisů. Výše uvedené texty je tedy nutno chápat také ve smyslu těchto úprav.*

### **Námítka č.7**

#### **Výrok:**

*Námítce se nevyhovuje.*

#### **Odůvodnění:**

*Pořizovatel se neztotožňuje s tvrzením podatele, že došlo k procesnímu pochybení v rámci procesu tvorby nového územního plánu tím, že byl na základě výsledků vyhodnocení předešlého veřejného projednání zpracován upravený Návrh. Stavební zákon výslovně předpokládá, že může být návrh územního plánu upraven, podstatně či nepodstatně, a jedná se tak o zcela legální a legitimní postup.*

*Současně není nijak podateli znemožněno uplatnit proti upravenému návrhu územního plánu svou připomínku či námítku.*

*Rovněž tak je chybným předpokladem podatele tvrzení, že jím uplatněné námítky či připomínky jsou v zásadě "bezpečné", protože město "nepočítá" s dalším projednáním.*

*Postoj města je sice v procesu tvorby územního plánu důležitý, ale vyhodnocení výsledků veřejných projednání zpracovává úřad územního plánování ve spolupráci s určeným zastupitelem a je na pořizovateli, aby po vyhodnocení správně určil další procesní postup; toto rozhodnutí nespadá do výlučné pravomoci samosprávných orgánů obce, a proto nelze podatelova tvrzení považovat za právně relevantní.*

*Jeho možnost vstoupit aktivně do procesu přípravy nového územního plánu nebyla nijak omezena a uplatněním své námítky to dokazuje; rovněž je nutné upozornit, že samotné uplatnění podání ještě nezakládá automatický nárok na to, že musí být námítce vyhověno - tím by byl popřen naopak proces vyhodnocení podání.*

*Chybnost závěrů podatele lze dokladovat tím, že úřad územního plánování na základě vyhodnocení výsledků opakovaného veřejného projednání zajistil úpravu Návrhu nového územního plánu města Brna a oznámil konání dalšího opakovaného veřejného projednání.*

*Věcná podstata způsobů vypořádání předmětného podání zůstává nadále relevantní, přestože návrh nového územního plánu města Brna prošel přepracováním s ohledem na Pokyny ZMB z roku 2022 a byl uveden do jednotného standardu ÚPD dle stavebního zákona a jeho prováděcích předpisů. Výše uvedené texty je tedy nutno chápat také ve smyslu těchto úprav.*

Došlo dne: 29-06-2021

*JPO*

Č.j. MMB: *034 23 93* NÁMITKA / PŘIPOMÍNKA  
Příl.:

NÁZEV PROJEDNÁVANÉ ÚPD

UPRAVENÝ NÁVRH NOVÉHO ÚPmB  
opakované veřejné projednání

Identifikační údaje podatele

Statutární město Brno  
Doručeno: 29.06.2021  
MMB/0342393/2021  
listy: 1 přílohy:  
druh: li/sv:

Jméno, příjmení /  
Název společnosti

Datum narození/  
Identifikační číslo

Trvalé bydliště/  
sídlo

E-mail:

tel. č. —

Jsem - nejsem\*) občan města Brna

Jsem - nejsem\*) vlastníkem pozemku/ů nebo stavby v ploše dotčené navrhovanou změnou

katastrální území *BRNO - LIŠEŇ* parc. č. *4531, 4534, 4535, 4538, 4539/1*

Upřesnění obsahu námítky/připomínky (území, ke kterému se vztahuje námítka/připomínka)

Městská část

*BRNO - LIŠEŇ*

Katastrální území

*LIŠEŇ 612405*

Parcelní čísla pozemků (adresa,  
doplňující popis lokality)

*4531, 4534, 4535, 4538, 4539/1, 4530/2  
7470 (část) 7495/1*

Rozvojová lokalita  
(např. Be-1 apod.)

Text námítky/připomínky včetně ZDŮVODNĚNÍ

K podání jsou přiloženy přílohy:

počet příloh..... celkový počet stran všech příloh.....

*JSEM OBČAN LIŠEŇE A NEJĚ ZA ZACHOVÁNÍ ZELENĚ.  
NECHCI ABY SE NESMYSLNĚ STAVĚLO!*

V *JM*

dne *27.6.2021*

Podpis: .....

## **MMB/0342393/2021**

### **Námítka**

#### **Výrok:**

*Námítce se nevyhovuje.*

#### **Odůvodnění:**

*Návrh územního plánu je oproti stávajícímu ÚPmB v menším (méně podrobném) měřítku. V rámci této skutečnosti byly mnohé plochy, dnes vyznačené samostatně, agregovány. Tedy nejsou ve výkresové části vyznačeny, ale byly začleněny pod přilehlé plochy, aby při dané míře podrobnosti byla zajištěna seznatelnost ploch. Vymezovány byly plochy zeleně celoměstského významu. Jedná se zejména o plochy o rozloze nad 2 000 m<sup>2</sup>. Zvolená velikost ploch odpovídá § 3 odst. 1 vyhlášky 501/2006 Sb. Předmětná plocha toto kritérium nesplňuje a slouží zejména pro místní obyvatele přilehlých ploch bydlení. Na základě veřejného projednání bylo přistoupeno k vyznačení dalších významných ploch zeleně v upraveném návrhu. K předmětné ploše zeleně však nebyla v rámci veřejného projednání podána žádná námítka ani připomínka. Předmětná zeleň také není významnou zelení ve smyslu obecně závazné vyhlášky SmB 15/2007. Pozemky, na kterých je zeleň umístěna jsou ve vlastnictví města a zachování zeleně je tak samosprávnou záležitostí města. S ohledem na uvedené okolnosti se námítce nevyhovuje.*

*Věcná podstata způsobů vypořádání předmětného podání zůstává nadále relevantní, přestože návrh nového územního plánu města Brna prošel přepracováním s ohledem na Pokyny ZMB z roku 2022 a byl uveden do jednotného standardu ÚPD dle stavebního zákona a jeho prováděcích předpisů. Výše uvedené texty je tedy nutno chápat také ve smyslu těchto úprav.*

Došlo: 30-06-2021

MAGISTRÁT MĚSTA BRNA, Odbor územního plánování a rozvoje, Kounicova 67, 601 67 Brno

C.j. MMB: 0342394  
Příl.: 13-94

## NÁMITKA / PŘIPOMÍNKA

UPRAVENÝ NÁVRH NOVÉHO ÚPmB – opakované veřejné projednání

Identifikační údaje podatele – Fyzická osoba/právnícká osoba

Jméno, příjmení /

Název společnosti

Datum narození/

Identifikační číslo

Trvalé bydliště/

sídlo

E-mail:

Statutární město Brno

Doručeno: 29.06.2021

MMB/0342394/2021

listy:1

přílohy:

druh:

11/sv:



mmb1es7d2f7288

Jsem ~~nejsem~~ občan města Brna

Jsem ~~nejsem~~ vlastníkem pozemku/ů nebo stavby/staveb v ploše dotčené navrhovanou změnou

katastrální území ..... parcel. č. ....

Upřesnění obsahu námítky/připomínky (území, ke kterému se vztahuje námítka/připomínka)

Městská část a katastrální území

Medlánky

Označení lokality, rezervy

Me-1, O-5, O-6

Text námítky/připomínky včetně ZDŮVODNĚNÍ

### 1. Rozvojová plocha Me-1 Technologický park

Požaduji **zásadně redukovat intenzitu využití území** v rozvojové lokalitě Me-1 (Technologický park Brno) v k. ú. Medlánky. Tato intenzita je pro dané území zcela neadekvátní a vytváří neúnosnou zátěž pro své okolí a celou městskou část Brno-Medlánky, kdy by mohlo jen díky této změně na malé části jejího území dojít ke zdvojnásobení obyvatel celé městské části. Současně požaduji stanovit jednoznačné limity maximální míry zastavění území a vyšší minimální podíl zeleně.

**Výšková úroveň zástavby:** V této souvislosti požaduji zejména redukovat navrhovanou výškovou úroveň tak, jak bylo dlouhodobě sledováno ve všech dokumentech v procesu přípravy nového územního plánu města (ve všech třech variantách konceptu i v původním návrhu), tedy tak, aby celá lokalita mezi spojnicí ulic Hudcovy a Purkyňovy a zámeckým parkem byly výškové úrovně zástavby 2 (pod rozvodnou 3) a lokalita mezi spojnicí ulic Hudcovy a Purkyňovy a stávající tramvajovou smyčkou, aby měla výškovou úroveň 3. Požaduji, aby v žádné části lokality Me-1 nebyla překročena výšková úroveň 3.

**Vymezení funkčních ploch:** Vymezení funkčních ploch požaduji tak, aby byl nadále sledován původní záměr obsažený ve všech třech variantách konceptu územního plánu, tedy dlouhodobě zamýšlené dobudování Technologického parku Brno až po spojnicí ulic Hudcovy a Purkyňovy a zabráněno možnosti přeměnit celou lokalitu na rezidenční bydlení. Požaduji tedy v takto vymezené části lokality vrátit funkční plochy komerční vybavenosti „W“ s výškovou úrovní 3. Mezi spojnicí ulic Hudcovy a Purkyňovy vítám nově vymezenou plochu vybavenosti. Část pozemků nad touto plochou požaduji

**3** vymezit pro budoucí polyfunkční využití s bydlením i občanskou vybaveností jako plochu C/v2. Plochu bezprostředně pod rozvodnou vymezit jako zeleň Z a zbývající plochu jako plochu bydlení B/r2, jak tomu bylo ve všech dosavadních dokumentech. Požadují zachování povinnosti zpracovat územní studii. **3**

**4** **Systémová podjatost:** Namítám systémovou podjatost v procesu přípravy nového územního plánu v lokalitě Me-1 Technologický park. Je to totiž město samotné, které vlastní bezprostředně nebo přes jím ovládané společnosti pozemky v této lokalitě. Intenzita využití území ve prospěch bydlení a výšková úroveň zástavby se měnila postupně s tím, jak město navýšilo svůj podíl ve společnosti Technologický park Brno a.s. a jak následně začalo zvažovat různé formy zcizení pozemků v této lokalitě za účelem sanování rozpočtu města. To se postupně projevilo v návrhu nového ÚP z roku 2020, kde byly změněny funkční plochy oproti všem variantám konceptu a v rozporu s Pokyny pro dopracování návrhu tak, aby bylo možné postavit více lukrativních bytových domů a pozemky tak více zhodnotit prodejem některému z developerů, a dále v upraveném návrhu ÚP, kde byly ze stejného důvodu dramaticky navýšeny výškové úrovně výstavby a opět tak zvýšena intenzita výtěžnosti území pro případ jeho zcizení. Provádět změny ÚP za účelem zvyšování hodnoty majetku města nebo sanování jeho rozpočtu je přitom zcela v rozporu se zákonem definovanými cíli a úkoly územního plánování. Je rovněž v rozporu s principem rovného zacházení. **4**

**5** **2. Návrhové plochy komunikací O-5 (komunikační propojení ulice Turistické a areálu bývalých kasáren v Řečkovicích) a O-6 (prodloužení ulice Purkyňovy do ulice Turistické)** **5**  
Rezerva pro tyto komunikace je zbytečná. Tyto komunikace nemají žádný potenciál dopravy v Medlánkách odlehčit, ale naopak do Medlánek přivedou novou tranzitní dopravu, která tudy nutně jezdit nemusí. Tím dojde ke zničení cenné rekreační lokality Medláneckého letiště a přírodní památky Medlánecké kopce. Rezerva pro tyto komunikace je navržena přes soukromé pozemky, přes zahrady a stávající biokoridor. Nejen že by zásadně znehodnotila území, ale je ve své podstatě nerealizovatelná. **6**

**6** **3. Procesní pochybení při tvorbě upraveného návrhu a zkrácení zákonných práv účastníků** **6**  
**7** Mám za to, že v důsledku pochybení v procesu tvorby upraveného návrhu ÚP byla porušena má zákonná práva reálně svými námitkami a připomínkami ovlivnit výslednou podobu nového územního plánu. Upravený návrh totiž přinesl zcela nová, v původním návrhu nezahrnutá, řešení, jako např. v mé námitce/připomínce uvedené dramatické navýšení výškových úrovní v lokalitě Me-1 Technologický park a rezervu komunikace O-5. Tato nová řešení přitom nepožadovala žádná dotčená osoba ani dotčený státní orgán. Vyhovění mé námitce či připomínce proti takovému řešení obsaženému v upraveném návrhu by však bylo podstatnou úpravou s nutností nového, v tomto případě již třetího, veřejného projednání. S tím však město nepočítá. Procesním pochybením, spočívajícím ve skutečnosti, že byla do upraveného návrhu zapracována zcela nová řešení a regulace území bez možnosti dosáhnout v předpokládaném procesu přípravy nového ÚP města Brna reálně jejich přehodnocení na základě zákona uplatněných připomínek a námitek, došlo ke krácení mých zákonných práv, čímž došlo k obdobné situaci, kterou procesní právo zná jako „odnětí instance“. **7**

v **BRNĚ** dne **27.6.2021** Podpis 

\*nehodící se škrtněte

## **MMB/0342394/2021**

### **Námítka č.1**

#### **Výrok:**

Námítce se nevyhovuje.

#### **Odůvodnění:**

Podatel zásadně požaduje zredukovat intenzitu využití předmětné rozvojové lokality, a to formou nastavení limitů maximální míry zastavění a stanovením vyššího minimálního podílu zeleně.

De facto celá plocha předmětné rozvojové lokality je v platném ÚPmB vymezena jako plocha zastavitelná (vyjma menších ploch zeleně a veřejných prostranství). Zároveň je převážná část parcel vlastnictvím soukromých vlastníků (vyjma plochy V/a2, části ploch D/a3 a většiny veřejných prostranství). Není tudíž možné v návrhu ÚPmB vymezit větší nezastavěné plochy zeleně a tím snížit intenzitu využití území, jelikož v případě, že by došlo ke změně plochy stavební (viz platný ÚPmB) na plochu nestavební, tak hrozí náhrada škody za změnu využití území dle § 102 odst. 2 zákona č. 183/2006 Sb., o územním plánování a stavebním řádu.

Zároveň se v návrhu ÚPmB nevymezují ani menší plochy zeleně, tak jak jsou vymezeny v platném ÚPmB. Z důvodu zvoleného měřítka výkresů a podrobnosti ÚPmB byla pro návrh ÚP stanovena minimální velikost funkční plochy na 0,5 ha (pouze ve zvláštních případech na 0,2 ha) v souladu s ustanovením § 3 odst. 1 vyhlášky č. 501/2006 Sb. Návrh ÚPmB řeší zastoupení zeleně u funkčních ploch nastavením minimálního zastoupení zeleně, které je u ploch B a C 30 % pro disponibilní pozemky stavebního záměru, u ploch W pak 20 % pro disponibilní pozemky stavebního záměru. Vzhledem k tomu, že se v blízkosti předmětné plochy nachází velké plochy krajinné i městské zeleně, tak zpracovatel nepovažuje za nutné tyto podíly navyšovat.

Věcná podstata způsobů vypořádání předmětného podání zůstává nadále relevantní, přestože návrh nového územního plánu města Brna prošel přepracováním s ohledem na Pokyny ZMB z roku 2022 a byl uveden do jednotného standardu ÚPD dle stavebního zákona a jeho prováděcích předpisů. Výše uvedené texty je tedy nutno chápat také ve smyslu těchto úprav.

### **Námítka č.2**

#### **Výrok:**

Námítce se vyhovuje částečně.

#### **Odůvodnění:**

Podatel požaduje, aby výšková úroveň zástavby v severní části předmětné lokality byla stanovena na úroveň 2 (v části pod rozvodnou úroveň 3) a ve zbývajících částech předmětné lokality, aby byla stanovena maximálně 3. výšková úroveň zástavby.

V severní části předmětné lokality bude pod rozvodnou zachována výšková úroveň 3. Ve zbylé části bude rozšířena plocha bydlení s výškovou úrovní 2. Podél pozemní komunikace spojující ulice Hudcova a Purkyňova však zůstane zachován úzký pás plochy smíšené obytné (C) s výškovou úrovní 3. Smyslem stanovení vyšší úrovně zástavby u této plochy je ochrana nižší rezidentní zástavby, která se nachází za ní, od potenciálně rušnější pozemní komunikace (odclonění negativních vlivů dopravy). Stanovování vyšší úrovně zástavby podél městských tříd a rušnějších pozemních komunikací je pravidlem v celém ÚPmB.

Ve zbývajících částech předmětné lokality bude u ploch smíšených obytných zachována výšková úroveň zástavby 5. Snížení výškové úrovně zástavby dle požadavků podatele není z městotvorného hlediska možné. Zintenzivnění využití předmětné plochy je krok, v jehož důsledku by mělo dojít k omezení suburbanizace, což je jeden z hlavních cílů nového ÚPmB. U ostatních ploch je zachována výšková úroveň zástavby 3.

Věcná podstata způsobů vypořádání předmětného podání zůstává nadále relevantní, přestože návrh nového územního plánu města Brna prošel přepracováním s ohledem na Pokyny ZMB z roku 2022 a byl uveden do jednotného standardu ÚPD dle stavebního zákona a jeho prováděcích předpisů. Výše uvedené texty je tedy nutno chápat také ve smyslu těchto úprav.

Vyhodnocení se doplňuje o následující:

Předmětná lokalita je součástí zpracovávané Územní studie Technologický park (KAM, p.o.), která mimo jiné prověřila a zpodrobnila využití funkčních ploch, zpřesnila prostorové regulativy, upřesnila systém dopravní infrastruktury a definovala obslužnost jednotlivých ploch. Tato ÚS nahradí územním plánem dříve předepsanou ÚS 08-Technologický park. V rámci řešení této ÚS došlo ke změně návrhu využití území - přehodnocení intenzity využití – pro celou rozvojovou lokalitu Me-1 byla jako maximální výšková hladina vyhodnocena hladina 4 (9-22 m).

### **Námítka č.3**

#### **Výrok:**

Námítce se vyhovuje částečně.

#### **Odůvodnění:**

Podatel požaduje, aby byl v předmětné rozvojové lokalitě zachován původní záměr dobudování Technologického parku Brno a tím bylo zabráněno možnosti přeměnit celou lokalitu na rezidenční bydlení. Podatel tedy požaduje na předmětných plochách nastavit funkční plochy komerční vybavenosti (W) s výškovou úrovní 3. Dále podatel požaduje v severní části rozvojové lokality změnit vymezení plochy na C/v2, plochy městské zeleně (Z) a plochy bydlení B/r2. Podatel taktéž požaduje zachování povinnosti zpracovat pro předmětnou lokalitu územní studii.

Zpracovatel prověřil nutnost doplnit v rámci předmětné lokality plochy komerční vybavenosti (W) v návaznosti na realizované areály při ulici Purkyňova. Dle jeho posouzení není v lokalitě nutné vymezovat další plochy W (vyjma ploch v jihozápadní a severozápadní části předmětné lokality, které doplňují souvislý pás ploch komerční vybavenosti a byl u nich ponechám způsob využití W a nově vymezené plochy W v severní části – viz níže). Přeměnou původně plánovaných ploch W na plochy smíšené obytné (C) je reagováno na deficitní funkci bydlení, což je jeden z hlavních problémů současné doby. Zvýšení možnosti stavět objekty pro bydlení, resp. pro smíšenou funkci, je základním požadavkem města a jde o jednu z hlavních úloh územního plánu. Předmětná lokalita přirozeně propojuje městské části Královo Pole a Medlánky v oblasti Technologického parku, který dle návrhu ÚPmB doplní o rezidenční využití v kombinaci s občanskou vybaveností a službami a tím zajistí chybějící mísení funkcí v území.

Severní část předmětné rozvojové lokality bude částečně upravena, nikoliv však zcela dle požadavků podatele. Část plochy občanské vybavenosti bude zachována dle aktuálního návrhu ÚPmB. Ve střední části dojde k rozšíření plochy bydlení na úkor plochy smíšené obytné. Část plochy bezprostředně pod rozvodnou bude změněna z plochy C/v3 na plochu W/v3. Tato plocha bude mít za úkol odclonit případné negativní působení technického zařízení na plochy bydlení. Z toho důvodu není možné v této části vymezit plochy městské zeleně (Z), jak požaduje podatel.

Věcná podstata způsobů vypořádání předmětného podání zůstává nadále relevantní, přestože návrh nového územního plánu města Brna prošel přepracováním s ohledem na Pokyny ZMB z roku 2022 a byl uveden do jednotného standardu ÚPD dle stavebního zákona a jeho prováděcích předpisů. Výše uvedené texty je tedy nutno chápat také ve smyslu těchto úprav.

Vyhodnocení se doplňuje o následující:

Předmětná lokalita je součástí zpracovávané Územní studie Technologický park (KAM, p.o.), která mimo jiné prověří doplnění komerční vybavenosti v jižní a severní části lokality v návaznosti na realizované areály při ulici Purkyňově, doplnění bydlení v návaznosti



*na zástavbu bydlení v Medláncích v ul. Za Parkem, vymezení veřejného prostranství a prověření jeho charakteru, potřebu umístění občanského vybavení, možnost umístění mateřské školy, prověří vnitřní komunikační síť, vymezení pozemků pro obslužné komunikace s ohledem na jejich návaznost na stávající zástavbu, navrhne další dopravní napojení na stávající komunikace, řešení pěší průchodnosti lokalitou i k okolním plochám zeleně, napojení rozšířené vozovny a začlenění prodloužené tramvajové tratě včetně způsobu křížení s ostatní dopravou a řešením smyčky, návrh krajinné zeleně jako přechodu mezi Medláneckým kopcem a zástavbou a také napojení na technickou infrastrukturu. Tato ÚS nahradí územním plánem dříve předepsanou ÚS 08-Technologický park.*

#### **Námítka č.4**

##### **Výrok:**

*Námítce se nevyhovuje.*

##### **Odůvodnění:**

*Proces tvorby územního plánu obce není řízením, v němž by bylo možno namítat podobné procesní skutečnosti. Otázku případných tvrzených zásahů samosprávy do podoby Návrhu územního plánu není možno řešit, rozhodovat či v rámci námítky podjatosti procesovat v rámci projednání věcného řešení.*

*Věcná podstata způsobů vypořádání předmětného podání zůstává nadále relevantní, přestože návrh nového územního plánu města Brna prošel přepracováním s ohledem na Pokyny ZMB z roku 2022 a byl uveden do jednotného standardu ÚPD dle stavebního zákona a jeho prováděcích předpisů. Výše uvedené texty je tedy nutno chápat také ve smyslu těchto úprav.*

#### **Námítka č.5**

#### **Námítka č.6**

##### **Výrok:**

*Námítce se nevyhovuje.*

##### **Odůvodnění:**

*V rámci podání je vysloven požadavek na vypuštění návrhových ploch komunikací O-5 a O-6 z důvodu zbytečnosti, přivedení tranzitní dopravy do území, narušení přírodního zázemí v k.ú. Medlánců a je konstatováno, že je komunikace nerealizovatelná.*

*Koridory ploch dopravní infrastruktury D nejsou v namítaném území navrženy.*

*Návrh pro opakované veřejné projednání byl upraven v souvislosti s nesouhlasem vedení trasy záměru R/1 především na medláneckém katastru s ohledem na problematické propojení na ulici V Újezdech. Současně byla prověřena trasa vedoucí ve vzdálenější poloze od stávající zástavby a mimo území volnočasových aktivit v okolí Medláneckého potoka.*

*Vzhledem k nesouhlasu s původním vedením koridoru územní rezervy O-5 centrem Medlánek byla následně naznačena možnost změny jejího trasování. Tuto úpravu však z časových důvodů nebylo možné prověřit v potřebné podrobnosti a s podrobnějším vyhodnocením dopadů a vlivů na území.*

*Aby bylo možné podrobněji prověřit toto území jednak z hlediska koncepce dopravy (Odboru dopravy MMB) a z hlediska územních dopadů (Odboru územního plánování a rozvoje MMB), bylo rozhodnuto z pozice pořizovatele o jejich vymezení.*

*Z tohoto důvodu je v území územní rezerva O-6 ponechána beze změny a územní rezerva O-5 je upravena do koridoru v návaznosti od územní rezervy O-6 po propojení se záměrem R/1.*

*Po zpracování podrobnějších prověřovacích studií budou vyhodnoceny dopady do území a až následně na základě doporučení bude rozhodnuto o těchto územních rezervách. Tedy v tuto chvíli je předčasné předjímat výsledky prověření.*

*Z územního hlediska se nejedná o návrhy konkrétních záměrů komunikací, ale o prvky, které budou ve větší podrobnosti teprve prověřeny a následně až rozhodnuto o jejich případné aktivitaci.*

*Území dotčené překryvným koridorem územních rezerv je možné využívat dle současného využití nebo v souladu s podmínkami využití území plochy s rozdílným způsobem využití. Využití území pod koridory územních rezerv O-5 a O-6 je ponecháno z větší části obdobné jako v současném územním plánu, tedy v plochách s rozdílným způsobem využití: plochy zahrádek I, plochy zemědělské A nebo plochy krajinné zeleně K. Z výše uvedených důvodů nelze požadavky v současné době zohlednit.*

*Věcná podstata způsobů vypořádání předmětného podání zůstává nadále relevantní, přestože návrh nového územního plánu města Brna prošel přepracováním s ohledem na Pokyny ZMB z roku 2022 a byl uveden do jednotného standardu ÚPD dle stavebního zákona a jeho prováděcích předpisů. Výše uvedené texty je tedy nutno chápat také ve smyslu těchto úprav.*

### **Námítka č.7**

#### **Výrok:**

*Námítce se nevyhovuje.*

#### **Odůvodnění:**

*Pořizovatel se neztotožňuje s tvrzením podatele, že došlo k procesnímu pochybení v rámci procesu tvorby nového územního plánu tím, že byl na základě výsledků vyhodnocení předešlého veřejného projednání zpracován upravený Návrh. Stavební zákon výslovně předpokládá, že může být návrh územního plánu upraven, podstatně či nepodstatně, a jedná se tak o zcela legální a legitimní postup.*

*Současně není nijak podateli znemožněno uplatnit proti upravenému návrhu územního plánu svou připomínku či námítku.*

*Rovněž tak je chybným předpokladem podatele tvrzení, že jím uplatněné námítky či připomínky jsou v zásadě "bezcestné", protože město "nepočítá" s dalším projednáním.*

*Postoj města je sice v procesu tvorby územního plánu důležitý, ale vyhodnocení výsledků veřejných projednání zpracovává úřad územního plánování ve spolupráci s určeným zastupitelem a je na pořizovateli, aby po vyhodnocení správně určil další procesní postup; toto rozhodnutí nespadá do výlučné pravomoci samosprávných orgánů obce, a proto nelze podatelova tvrzení považovat za právně relevantní.*

*Jeho možnost vstoupit aktivně do procesu přípravy nového územního plánu nebyla nijak omezena a uplatněním své námítky to dokazuje; rovněž je nutné upozornit, že samotné uplatnění podání ještě nezakládá automatický nárok na to, že musí být námítce vyhověno - tím by byl popřen naopak proces vyhodnocení podání.*

*Chybnost závěrů podatele lze dokladovat tím, že úřad územního plánování na základě vyhodnocení výsledků opakovaného veřejného projednání zajistil úpravu Návrhu nového územního plánu města Brna a oznámil konání dalšího opakovaného veřejného projednání.*

*Věcná podstata způsobů vypořádání předmětného podání zůstává nadále relevantní, přestože návrh nového územního plánu města Brna prošel přepracováním s ohledem na Pokyny ZMB z roku 2022 a byl uveden do jednotného standardu ÚPD dle stavebního zákona a jeho prováděcích předpisů. Výše uvedené texty je tedy nutno chápat také ve smyslu těchto úprav.*



svoboda - zodpovědnost - angažovanost

Křížová 15, Brno, 603 00  
brno@nesehnuti.cz, +420 543 245 342  
www.nesehnuti.cz

Statutární město Brno  
Magistrát města Brna

MMB/0342398/2021

listy 10 přílohy 1  
druh Spis Seznam občanů



mmb1es7d2f7289 Doručeno: 29.06.2021

964

MAGISTRÁT MĚSTA BRNA	
podatelna	17
Došlo dne	29 -06- 2021
Č.j. MMB:	.....
Přil.:	.....

Magistrát města Brna  
Odbor územního plánování a rozvoje  
Kounicova 67  
601 67 Brno

## Námítka zástupkyně veřejnosti k návrhu Územního plánu města Brna

My, NESEHNUTÍ Brno, se sídlem Křížová 15, 603 00, IČ 70288950, zastoupené Jaromírem Němcem, statutárním zástupcem, podáváme tímto jako zástupkyně veřejnosti podle § 52 zákona č. 183/2006 Sb., o územním plánování a stavebním řádu (dále jen stavební zákon), jménem zmocnitelů a zmocnitelek uvedených v příloze (věcně shodná připomínka a zmocnění zástupkyně veřejnosti) tuto námítku k návrhu Územního plánu města Brna, který v současnosti pořizuje Magistrát města Brna:

### A. Námítka

MAGISTRÁT MĚSTA BRNA
Odbor územního plánování a rozvoje
Došlo: 30 -06- 2021
Č.j. MMB: .....
Přil.: .....

#### 1. Ochrana zeleně

Požadujeme, aby:

- územní plán definoval koeficient zeleně (KZ), a to následovně:

Koeficient zeleně (KZ) udává poměr nezpevněné plochy osázené vegetací a umožňující vsakování dešťové vody na terénu vůči ploše pozemku. KZ je závazný jak pro pozemky stavebního záměru, tak pro celou jednotlivou funkční plochu. Do koeficientu lze jako nezpevněnou plochu osázenou vegetací náhradním způsobem započít:

- $\frac{1}{3}$  plochy osazených a funkčních vegetačních střech o mocnosti souvrství do 0,3 m,
- $\frac{1}{2}$  plochy osazených a funkčních vegetačních střech o mocnosti souvrství nad 0,3 m,
- 80 % plochy osazených a funkčních vegetačních střech o mocnosti souvrství nad 1 m,
- plochu povrchu umožňujícího plnohodnotné vsakování okolo vzrostlých stromů ve zpevněných plochách (mříž, půda, půda s mulčem; nikoli dlažba atp.),
- 5 m<sup>2</sup> za každý strom ve zpevněné ploše s malou korunou (druh/kultivar s celkovou výškou do 8 m v dospělosti) a dostatečným objemem prokořenitelného prostoru,
- 20 m<sup>2</sup> za každý strom ve zpevněné ploše se střední korunou (druh/kultivar s celkovou výškou do 15 m v dospělosti) a dostatečným objemem prokořenitelného prostoru,
- 40 m<sup>2</sup> za každý strom ve zpevněné ploše s velkou korunou (druh/kultivar s celkovou výškou nad 15 m v dospělosti) a dostatečným objemem prokořenitelného prostoru,
- 5 m<sup>2</sup> za každý běžný metr fasád upravených a využitých pro pnutí popínavých dřevin nebo treláží či pergol na ozeleněných střechách při zajištění dostatečného prokořenitelného prostoru pro dané dřeviny.

Náhradním způsobem je možné započtením nahradit pouze:



- a)  $\frac{1}{4}$  požadované plochy KZ v případě samostatně stojících rodinných domů,
  - b)  $\frac{1}{2}$  požadované plochy KZ u ostatních staveb,
  - c) celou požadovanou plochu pouze výjimečně ve stávající kompaktní blokové zástavbě ve stabilizovaných plochách tam, kde jiným způsobem prokazatelně není možné dosáhnout existujícího urbanistického charakteru (např. v zástavbě nároží bloků a v případě nerovnoměrné parcelace).
- koeficient zeleně byl pro jednotlivé struktury zástavby stanoven následovně:
    - kompaktní: 0,3 pro stabilizované plochy a 0,5 pro zastavitelné plochy
    - volná: 0,6
    - rezidenční nízkopodlažní: 0,5
    - areálová: 0,4
    - omezená: 0,8
    - plochy bez zástavby: 0,9,
  - plochy nad 2000 m<sup>2</sup>, které byly definovány územním plánem z r. 1994 jako plochy zeleně (ZP či ZO) a které jsou v Návrhu součástí jiných typů ploch, byly vymezeny jako samostatné plochy městské zeleně (Z); jedná se např. o plochy kolem Komenského nám. (Červeného kostela), alej na tř. Kpt. Jaroše, vnitroblok u mateřské školy Chodská 15 a desítky dalších zelených pláček, parčíků či vnitrobloků,
  - plochy pod 2000 m<sup>2</sup>, které byly definovány územním plánem z r. 1994 jako plochy zeleně (ZP či ZO), na nichž se nachází zeleň a u kterých se nepředpokládá změna využití území, byly vymezeny jako samostatné plochy městské zeleně (Z); jedná se např. o zeleň na nám. Vojtěšky Matyášové, alej v Husitské ulici, zeleň na Konečného náměstí a řadu dalších obdobných lokalit,
  - všechny vnitrobloky (i polouzavřené), které jsou v době projednávání Návrhu porostlé vegetací, jež pokrývá plochu nad 2000 m<sup>2</sup>, byly vyznačeny jako samostatné plochy městské zeleně (Z), tak jako již bylo učiněno při zpracování Návrhu např. v případě vnitrobloku, jímž prochází ulice Bakalovo-nábřeží,
  - byly v hlavním výkresu vymezeny plochy přírodní se způsobem využití podle § 16 vyhlášky č. 501/2006 Sb., o obecných požadavcích na využívání území, zejména biocentra, zvláště chráněná území, evropsky významné lokality a registrované významné krajinné prvky, a tím byla zajištěna jejich ochrana,
  - v kartách lokalit, kde sousedí plochy pro výrobu (E – plochy lehké výroby, P – plochy výroby a skladování) a plochy pro bydlení (B – plochy bydlení, C – plochy smíšené obytné), byla doplněna, případně konkrétněji definována podmínka předchozí či souběžné realizace pásu izolační zeleně podél sousedících hranic těchto ploch, a aby pojem "izolační zeleň" byl definován jako pás vzrostlé zeleně o šířce min. 10 m nebo rozloze min. 20 % rozlohy plochy výroby umístěný takovým způsobem, aby minimalizoval negativní vlivy na životní prostředí z ploch výroby na plochy pro bydlení,
  - v obecných zásadách technické infrastruktury bylo stanoveno, že v územích, která nejsou v současné době plynofikována, je provedení plynofikace podmíněno předchozím vybudováním modrozelené infrastruktury,
  - podmínky pro zachování stromořadí zakotvené v kapitole 4.4.1 Principy využití území pro veřejná prostranství byly zkonkrétněny tak, že text "Stávající stromořadí (...) mají být zachována v maximální možné míře; případné zásahy do stromořadí (např. stavební zásahy v kořenovém prostoru při rekonstrukci sítí, péstební zásahy včetně kácení) mají být v maximální míře šetrné a př projektování či jiné související činnosti má být sledováno jejich obnovení. Rovněž vedení technické



1

infrastruktury má být uspořádáno tak, aby v maximální míře umožňovalo zachování nebo obnovení stávajících stromořadí." bude nahrazen textem "Stávající stromořadí (...) musí být zachována v maximální možné míře; případné zásahy do stromořadí (např. stavební zásahy v kořenovém prostoru při rekonstrukci sítí, pěstební zásahy včetně kácení) musí být v maximální míře šetrné a jejich projektování i realizace musí být uskutečněna tak, aby případná ekologická újma byla bezodkladně nahrazena přímo v dané lokalitě. Rovněž vedení technické infrastruktury musí být uspořádáno tak, aby v maximální míře umožňovalo zachování nebo obnovení stávajících stromořadí."

1

- byl vytvořen funkční systém ÚSES, který bude propojený se zelenou infrastrukturou i v centrální části města, a dále dodržení parametrů pro ÚSES podle Metodiky vymezení územního systému ekologické stability ÚSES zpracované Ministerstvem životního prostředí ČR a rozlišení jeho funkčních a nefunkčních částí,
- funkční zahrádkářské kolonie byly vymezeny jako plochy stabilizované, nikoliv návrhové s jiným funkčním využitím, než plochy zahrádek (I).

## 2. Podpora cyklistické dopravy

Požadujeme, aby:

- definice využití sběrných komunikací pro vedení cyklistické dopravy v kap. 4.1.1 byla konkretizována tak, že namísto věty "sběrné komunikace zpravidla slouží také k vedení cyklistické dopravy (v hlavním nebo přidruženém prostoru)" bude stanoveno, že "sběrné komunikace slouží také k vedení cyklistické dopravy, a to stavebně oddělenými koridory pro cyklistickou dopravu; pouze v případě, že to umístění stávajících budov nebo drážních těles neumožňuje, je možné vedení cyklistické dopravy v hlavním dopravním prostoru pomocí samostatně vyznačeného cyklopruhu",
- byla zpřesněna legenda v grafické části Návrhu 2.2 Souhrnný výkres dopravy tak, že pojem "vybrané samostatné cyklotrasy" bude nahrazen pojmem "vybrané samostatné cyklostezky", neboť z kap. 4.1.3 závazné části jednoznačně vyplývá, že jsou myšleny samostatné cyklostezky, avšak stávající legenda by mohla vyvolávat nejednoznačný výklad, neboť zatímco cyklotrasa je trasa pro cyklisty označená orientačním dopravním značením, cyklostezka je pozemní komunikace nebo její jízdní pás vyhrazené pro jízdu na kole,
- grafická část Návrhu 2.2 Souhrnný výkres dopravy byla doplněna o síť "vybraných pouličních cyklotras" zanesenou na výkresu O.6 Cyklistická doprava a doplněna o legendu a korespondující ustanovení v závazné textové části stanovující, že jde o komunikace, kde je cyklistická doprava vedena v hlavním dopravním prostoru pomocí samostatně vyznačeného cyklopruhu,
- do kapitoly 4.1.3 závazné části Návrhu bylo v návaznosti na výše uvedené body doplněno, že pro realizaci vybraných samostatných cyklostezek a samostatně vyznačených cyklopruhů je podmíněně přípustné řešení i v jiné poloze mimo vymezený koridor za podmínky, že plnohodnotně nahradí požadované propojení,
- byl prověřen význam všech rozvojových lokalit pro budování cyklistické infrastruktury mj. v kontextu Generelu cyklistické dopravy na území města Brna a v kartách těch lokalit, které mohou být pro budování cyklistické infrastruktury využity, byly stanoveny závazně a jednoznačně formulované podmínky podmiňující výstavbu v dané lokalitě vybudováním dopravního napojení lokality na síť samostatných cyklostezek stavebně oddělených od motorové dopravy (pouze v případě, že to

2

2



2

umístění stávajících budov nebo drážních těles neumožňuje, je možné vedení cyklistické dopravy v hlavním dopravním prostoru pomocí samostatně vyznačeného cyklopruhu), například v lokalitách R-3 - Řečkovické kasárny, I-1 - Ivanovice, U Křížku, Zn-10 - Žebětínský statek, Zn-8 - U Újezda či Kn-4 - Pod Mniší horou, kterých se dotýká či je protíná plánovaná cyklistická infrastruktura dle stávajících výkresů 2.2 a O.6 (pozn.: nejde o kompletní, avšak pouze příkladný výčet),

- páteřní cyklostezky tam, kde jejich realizaci brání chybějící veřejný pozemek, byly vymezeny jako veřejně prospěšné stavby,
- nádraží a uzly VHD a MHD a uzel dálkové dopravy Hlavní nádraží Brno vyznačené na výkresu O.5. Veřejná hromadná doprava byly zaneseny i do závazné části Návrhu (výkresu 2.2 Souhrnný výkres dopravy) a u vybraných z nich (například žel. stanice a zastávky Brno hl.n., Slatina, Chrlice,, Řečkovice, Židenice, Královo Pole, či konečné tramvaje/tramvajové smyčky Obřany, Líšeň-Holzova, Kamechy, Bosonohy) byla stanovena podmínka vybudování kapacitních míst a zařízení k bezpečnému odkládání jízdních kol (bike and ride),
- tam, kde realizaci bike and ride (viz předchozí bod) brání chybějící veřejný pozemek, byly tyto stavby vymezeny jako veřejně prospěšné.

2

### 3. Hospodaření s dešťovou vodou

Požadujeme, aby:

- do obecných zásad odkanalizování bylo doplněno, že veškeré zastavitelné plochy a plochy přestaveb budou odkanalizovány oddílným systémem kanalizace a bude na nich důsledně vyžadováno hospodaření se srážkovými vodami následovně: srážkové vody budou buď zadržovány s následným sekundárním využitím anebo vsakovány na vlastním pozemku stavby nebo v jejím okolí; pouze pokud to podloží prokazatelně neumožňuje, mohou být dešťové vody vypouštěny do vodoteče nebo dešťové kanalizace, přičemž v těchto případech budou před vypouštěním brzděny v retenčních nádržích. Srážkové vody z veškerých zpevněných ploch veřejných prostranství budou vsakovány, pouze pokud to podloží prokazatelně neumožňuje, mohou být vypouštěny do vodoteče nebo dešťové kanalizace, přičemž v těchto případech budou před vypouštěním brzděny v retenčních nádržích.

3

3

### 4. Veřejný prostor

Požadujeme, aby v kap. 4.1 Dopravní infrastruktura bylo stanoveno, že:

- součinitele vlivu stupně automobilizace budou pro jednotlivá pásma stanovena tak, jako v Návrhu ÚPmB zveřejněném v r. 2020, tj. 0,25 - 0,5 - 0,75 - 1,00 (namísto 0,25 - 0,5 - 1,00 - 1,25)
- odstavná stání se v zastavitelných plochách a v případě novostaveb ve stabilizovaných plochách zřizují mimo veřejná prostranství a s výjimkou rodinných domů v podzemních podlažích budov,
- v místech dobré dostupnosti kolejové dopravy pěší docházkou (ve vzdálenosti do 150 metrů) se součinitel vlivu stupně automobilizace redukuje na poloviční hodnotu součinitele příslušného pásma.

4

4



## 5. Dostupnost malých obchodů

Požadujeme, aby:

- využití pro maloobchod v plochách pro bydlení (B), smíšených obytných (C) a v plochách komerční vybavenosti (W) bylo omezeno prodejní plochou do 400 m<sup>2</sup> a počtem parkovacích stání do 10,
- využití pro maloobchod v plochách smíšených obytných (C) a plochách komerční vybavenosti (W) bylo do 1.000 m<sup>2</sup> prodejní plochy a bylo podmíněno realizací v patrových objektech s polyfunkčním využitím a při současném integrování parkování o max. 30 parkovacích stáních,
- využití pro maloobchod v plochách veřejné vybavenosti (V), plochách výroby a skladování (P) a plochách lehké výroby (E) bylo podmíněně přípustné do 200 m<sup>2</sup> prodejní plochy, pokud není realizován v samostatném objektu.

## 6. Nákupní centrum BAUHAUS

Požadujeme, aby:

- plocha mezi ulicemi Řečkovická, Černoohorská a Hradecká v Brně-Ivanovicích, v Návrhu definovaná jako stabilizovaná plocha X/a2 (objekt BAUHAUSu), byla definována jako návrhová plocha komerční vybavenosti (W/a3),
- sousedící lokalita, v Návrhu označená jako I-2 a definovaná jako plocha komerční vybavenosti (W/a3), byla definována jako plocha smíšená obytná (C/r2).

## 7. Podpora smart grids a lokálních obnovitelných zdrojů

Požadujeme, aby v části "4.2.5 Zásobování elektrickou energií":

- byla věta "Návrh umožňuje průběžné rozšiřování stávající distribuční soustavy." nahrazena větou "Návrh umožňuje průběžné rozšiřování stávající distribuční soustavy a její budoucí úpravu do podoby inteligentní sítě.",
- byla věta "Zásobování elektrickou energií bude v zastavitelných a přestavbových plochách provedeno z rozšířené stávající distribuční sítě." nahrazena větou "Zásobování elektrickou energií bude v zastavitelných a přestavbových plochách provedeno z rozšířené stávající distribuční sítě a lokálních obnovitelných zdrojů."

## 8. Krajinný ráz

Požadujeme, aby:

- v jednotlivých kartách lokalit byly stanoveny podmínky pro ochranu krajinného rázu.

## 9. Ochrana ZPF



9

Požadujeme, aby:

- tam, kde jsou tyto zábory chráněných půd navrženy, bylo doplněno odůvodnění v kontextu výše uvedeného zákona.

9

10

10. Nemocnice na Kraví hoře

Požadujeme, aby:

- lokalita V-2 Městská nemocnice v umístění definovaném Návrhem (na Kraví hoře) byla nahrazena plochou zeleně (Z).

10

11. Neurčitost a nejednoznačnost Návrhu

Návrh nereguluje území dostatečně určitým způsobem, když používá příliš velké množství neurčitých pojmů buď zcela nedefinovaných nebo definovaných jen rámcově. Specifikace struktury zástavby je pro posuzování přípustnosti konkrétních záměrů prakticky nevyužitelná, protože obsahuje množství neurčitých/relativizujících pojmů „zejména“, „zpravidla“, „často“, „převážně“, „obvykle“. Struktura regulace je příliš komplikovaná a pravidlo vztahu jednotlivých úrovní regulace („obecné podmínky využití území mají přednost před konkrétnější regulací ploch s rozdílným způsobem využití a doplňující podmínky mají přednost před obecnými a základními podmínkami využití území“) nepovede k jednoznačnému výkladu použití těchto podmínek při řešení konkrétních situací.

11

11

12. Návrh nepředchází vzniku konfliktních situací v území

Návrh nepředchází dostatečně vzniku konfliktních situací v území, když umožňuje mísení odlišných až protichůdných způsobů využití. To se projevuje mimo jiné tím, že:

- není zajištěno, že v dané ploše bude převažovat hlavní využití (viz také níže),
- není dostatečně konkrétně určeno, co jsou v rámci přípustného využití činnosti, stavby a zařízení související nebo doplňující využití hlavní,
- Návrh nebrání umístování nevhodného a potenciálně konfliktního typu zástavby do ploch bydlení (B), smíšených obytných (C) a rekreace (R),
- v plochách bydlení a smíšených obytných umožňuje umístování objektů maloobchodu o příliš velké prodejní ploše,
- u ploch lehké výroby je u hlavního využití stanovena zcela neurčitá podmínka „nemají nepřiměřený negativní vliv na okolní plochy“,
- stanoví možnost intenzivní zástavby v území, které je současně vymezeno jako „přírodní zázemí v zástavbě“ a „pohledově významným územím“.

12

12

13

13. Definice hlavního využití funkčních ploch

Požadujeme, aby:

13





1  
3

- věta "Hlavní využití je využití pro určitý stanovený účel a znamená převažující (hlavní) způsob využití. Převažujícím se nerozumí matematicky počítaný způsob využití, ale způsob využití preferovaný." byla nahrazena větou "Hlavní využití je využití pro určitý stanovený účel a znamená převažující způsob využití. Převažujícím se rozumí využití nadpoloviční rozlohy každé jednotlivé funkční plochy pro hlavní využití, přičemž koeficient zeleně se pro účely ověření převažujícího využití nezapočítává, tzn. převažující využití se vypočítává z plochy nevyhrazené koeficientem zeleně pro zeleň."

1  
3

#### 14. Nedostatečná regulace intenzity zastavění a nedostatečná prostorová regulace

1  
4

Návrh nereguluje dostatečně intenzitu zastavění a neobsahuje dostatečnou prostorovou regulaci. V Návrhu zcela chybí regulace přípustné intenzity využití území. Nesprávná je regulace přípustné výšky staveb (chybné je stanovení maximální přípustné výšky od nejnižšího bodu upraveného terénu a rovněž stanovení maximální přípustné výšky od části obvodu stavby, která přiléhá k přístupným veřejným prostranstvím). Nedostatečný je předepsaný podíl zeleně u jednotlivých ploch. Návrh umožňuje z podílu zeleně množství výjimek, které nejsou odůvodněné a které povedou k tomu, že podíl zeleně bude ve skutečnosti podstatně nižší.

1  
4

### B. Odůvodnění

#### 1. Ochrana zeleně

Návrh nedostatečně stanovuje zastoupení zeleně v různých funkčních typech ploch. Zabývá se sice zelenými střechami a otázkou výsadby stromů, v některých pro město významných typech ploch ale nevyklučuje možnost umístování zeleně výhradně na střechy; navržené koeficienty jsou nedostatečné a nepracují s využitím zelených fasád. Návrh také oslabuje ochranu mnoha menších, ale významných ploch zeleně ve stabilizovaných plochách tím, že je absorbuje do jiných funkčních typů ploch. Stejně tak nezajišťuje dostatečnou ochranu zelených vnitrobloků před zastavěním či vznikem nových zpevněných ploch tím, že je jejich definice doplněna široce využitelnými výjimkami. Návrh dále mění funkční využití 50 % stávajících zahrádkářských kolonií, nezajišťuje dostatečnou ochranu přírodně cenných území a nejednoznačně definuje jak ochranu nových ploch k bydlení před zátěží ze sousedních ploch výroby, tak ochranu stromořadí, stejně jako plně nevyužívá možnosti pro tvorbu územního systému ekologické stability.

#### 2. Podpora cyklistické dopravy

Návrh nevyužívá dostatečně možnosti usnadnění výstavby dlouhodobě chybějící cyklistické infrastruktury, a to mj. tím, že nezávazně a nejednoznačně definuje využití sběrných komunikací pro vedení cyklistické dopravy, nejednoznačně a neúplně definuje základní cyklistickou dopravní síť v závazné části Návrhu a ačkoliv Návrh vyznačuje uzly veřejné, městské i dálkové dopravy, nevyužívá možnosti zároveň stanovit lokality pro prioritní umístění zařízení k bezpečnému parkování kol na těchto klíčových přestupních uzlech (bike&ride). Návrh dále nezohledňuje nutnost napojení rozvojových lokalit navazujících na plánovanou síť cyklistické infrastruktury a nevyužívá pro podporu výstavby klíčových cyklostezek a bike&ride institut



veřejně prospěšné stavby.

### 3. Hospodaření s dešťovou vodou

Vsakováním dešťové vody všude tam, kde to je možné, můžeme docílit zdravějšího vodního režimu a zmenšení efektu tepelného ostrova. To se týká nejen vsakování dešťových vod na stavebních pozemcích, které je ošetřeno legislativou, ale i vsakování dešťových vod na veřejných prostranstvích.

### 4. Veřejný prostor

V zájmu zvýšení využitelnosti veřejných prostranství pro pěší, cyklisty\*ky i zeleň, stejně tak jako v zájmu naplnění deklarovaného směřování ke kompaktnímu městu (městu krátkých vzdáleností) v základní koncepci rozvoje území města, by měl územní plán města Brna stanovit součinitel vlivu stupně automobilizace umožňující i vytváření zástavby koncipované pro uživatele\*ky s menším počtem osobních automobilů a dále by měl u novostaveb stanovit povinnost umístění odstavných stání (tj. stání pro odstavení vozidla v době, kdy se nepoužívá) mimo veřejná prostranství. V oblastech s dobrou dostupností veřejnou dopravou je pak potřeba přizpůsobit minimální počet odstavných a parkovacích stání.

### 5. Dostupnost malých obchodů

Návrh obsahuje začlenění maloobchodu do většiny stavebních ploch, zároveň maloobchod nedostatečně reguluje a v rozporu s deklarovanou koncepcí nepodporuje rozptýlenou síť dobře dostupných maloobchodů jako součást města krátkých vzdáleností.

### 6. Nákupní centrum BAUHAUS

Plocha X/a2 mezi ulicemi Řečkovická, Černožorská a Hradecká v Brně-Ivanovicích je vedena jako stabilizovaná plocha pro obchod, nicméně stávající stavba nákupního centra Bauhaus byla postavena bez potřebného stavebního povolení na základě nezákonně vydaného certifikátu autorizovaného inspektora (tento certifikát byl dne 14. července 2017 Krajským úřadem Jihomoravského kraje pravomocně prohlášen za neplatný se zpětným účinkem, právo stavby Bauhausu tedy nikdy nevzniklo; rozhodnutí krajského úřadu bylo potvrzeno i Krajským soudem v Brně). Návrh tedy tímto způsobem de facto legalizuje černou stavbu. Tuto a ze severu k ní přiléhající plochu pro komerční využití navrhujeme převést na funkci smíšenou obytnou, tak, jak je definována ve stávajícím územním plánu.

### 7. Podpora smart grids a lokálních obnovitelných zdrojů

Koncepce zásobování elektrickou energií nezohledňuje potřebu podpory rozvoje inteligentních rozvodných sítí a maximalizace využití potenciálu lokálních obnovitelných zdrojů.



svoboda - zodpovědnost - angažovanost

Křížová 15, Brno, 603 00  
brno@nesehnutí.cz, +420 543 245 342  
www.nesehnutí.cz

## 8. Krajinný ráz

V Návrhu nejsou stanoveny podmínky pro ochranu krajinného rázu.

## 9. Ochrana ZPF

Návrh obsahuje rozvojové lokality na plochách chráněných půd dle zákona o ochraně ZPF, které je možné odebírat pouze převažujícím veřejným zájmem. V Návrhu chybí odůvodnění pro tyto zábory.

## 10. Nemocnice na Kraví hoře

Navrhovaná rozvojová plocha V-2 Městská nemocnice nepřiměřeně zasahuje do Kraví hory coby parku a plochy zeleně a přináší do území nepřiměřenou zátěž nejen samotnou zastavitelnou plochou, ale i souvisejícími nároky na dopravu, které by významně negativně ovlivnily životní prostředí v širším okolí plochy.

## 11. Neurčitost a nejednoznačnost Návrhu

Navržená regulace je pro všechny adresáty (orgány územního plánování, dotčené osoby, dotčené správní orgány) nepředvídatelná a územní plán tak neplní zákonem dané cíle.

## 12. Návrh nepředchází vzniku konfliktních situací v území

Navržená regulace nevytváří předpoklady pro udržitelný rozvoj území, nepovede k obecně prospěšnému souladu veřejných a soukromých zájmů a nechrání a nerozvíjí přírodní, kulturní a civilizační hodnoty území.

## 13. Definice hlavního využití funkčních ploch

Definice hlavního využití ploch s rozdílným způsobem využití uvedená v Návrhu není formulována konkrétně, závazně ani srozumitelně, a nesměřuje tak k naplnění účelu definice ploch s rozdílným způsobem využití na území města Brna.

## 14. Nedostatečná regulace intenzity zastavění a nedostatečná prostorová regulace

Navržená regulace nevytváří předpoklady pro udržitelný rozvoj území, nepovede k obecně prospěšnému souladu veřejných a soukromých zájmů a nechrání a nerozvíjí přírodní, kulturní a civilizační hodnoty území.



svoboda - zodpovědnost - angažovanost


Křížová 15, Brno, 603 00  
brno@nesehnutí.cz, +420 543 245 342  
www.nesehnutí.cz

### C. Vymezení území dotčeného námitkou

Celé území města Brna.

### D. Podpis

V Brně dne 28.6.2021

Jaromír Němec, statutární zástupce NESE  Křížová 15, Brno, IČ 70288950

Příloha: věcně shodná připomínka a zmocnění zástupkyně veřejnosti celkem 412 občany a občankami města Brna.



svoboda - zodpovědnost - angažovanost

Křížová 15, Brno, 603 00  
brno@nesehnutí.cz, +420 543 245 342  
www.nesehnutí.cz

Magistrát města Brna  
Odbor územního plánování a rozvoje  
Kounicova 67  
601 67 Brno

## Věcně shodná připomínka k návrhu Územního plánu města Brna a zmocnění zástupkyně veřejnosti

### A. Věcně shodná připomínka

My, níže uvedení\*é a podepsaní\*é občané a občanky statutárního města Brna, uplatňujeme v souladu s § 23 odst. 2 a 3 a § 52 zákona č. 183/2006 Sb., o územním plánování a stavebním řádu (dále jen „stavební zákon“), tyto věcně shodné připomínky k návrhu Územního plánu města Brna (Upravenému Návrhu 2021 zveřejněnému dne 14. 5. 2021; dále také jen „Návrhu“), který v současnosti pořizuje Magistrát města Brna:

#### 1. Ochrana zeleně

Návrh nedostatečně stanovuje zastoupení zeleně v různých funkčních typech ploch. Zabývá se sice zelenými střechami a otázkou výsadby stromů, v některých pro město významných typech ploch ale nevyklučuje možnost umístování zeleně výhradně na střechy; navržené koeficienty jsou nedostatečné a nepracují s využitím zelených fasád. Návrh také oslabuje ochranu mnoha menších, ale významných ploch zeleně ve stabilizovaných plochách tím, že je absorbuje do jiných funkčních typů ploch. Stejně tak nezajišťuje dostatečnou ochranu zelených vnitrobloků před zastavěním či vznikem nových zpevněných ploch tím, že je jejich definice doplněna široce využitelnými výjimkami. Návrh dále mění funkční využití 50 % stávajících zahrádkářských kolonií, nezajišťuje dostatečnou ochranu přírodně cenných území a nejednoznačně definuje jak ochranu nových ploch k bydlení před zátěží ze sousedních ploch výroby, tak ochranu stromořadí, stejně jako plně nevyužívá možnosti pro tvorbu územního systému ekologické stability.

Navrhují proto, aby:

- územní plán definoval koeficient zeleně (KZ), a to následovně:  
Koeficient zeleně (KZ) udává poměr nezpevněné plochy osázené vegetací a umožňující vsakování dešťové vody na terénu vůči ploše pozemku. KZ je závazný jak pro pozemky stavebního záměru, tak pro celou jednotlivou funkční plochu. Do koeficientu lze jako nezpevněnou plochu osázenou vegetací náhradním způsobem započítat:
  - a) 1/3 plochy osazených a funkčních vegetačních střech o mocnosti souvrství do 0,3 m,
  - b) 1/2 plochy osazených a funkčních vegetačních střech o mocnosti souvrství nad 0,3 m,
  - c) 80 % plochy osazených a funkčních vegetačních střech o mocnosti souvrství nad 1 m,
  - d) plochu povrchu umožňujícího plnohodnotné vsakování okolo vzrostlých stromů ve zpevněných plochách (mříž, půda, půda s mulčem; nikoli dlažba atp.),
  - e) 5 m<sup>2</sup> za každý strom ve zpevněné ploše s malou korunou (druh/kultivar s celkovou výškou do 8 m v dospělosti) a dostatečným objemem prokořenitelného prostoru,
  - f) 20 m<sup>2</sup> za každý strom ve zpevněné ploše se střední korunou (druh/kultivar s celkovou výškou do 15 m v dospělosti) a dostatečným objemem prokořenitelného prostoru,



svoboda - zodpovědnost - angažovanost

Křížová 15, Brno, 603 00  
brno@nesehnutí.cz, +420 543 245 342  
www.nesehnutí.cz

- g) 40 m<sup>2</sup> za každý strom ve zpevněné ploše s velkou korunou (druh/kultivar s celkovou výškou nad 15 m v dospělosti) a dostatečným objemem prokořenitelného prostoru,
- h) 5 m<sup>2</sup> za každý běžný metr fasád upravených a využitých pro pnutí popínavých dřevin nebo treláží či pergol na ozeleněných střeších při zajištění dostatečného prokořenitelného prostoru pro dané dřeviny.

Náhradním způsobem je možné započtením nahradit pouze:

- a) ¼ požadované plochy KZ v případě samostatně stojících rodinných domů,
  - b) ½ požadované plochy KZ u ostatních staveb,
  - c) celou požadovanou plochu pouze výjimečně ve stávající kompaktní blokové zástavbě ve stabilizovaných plochách tam, kde jiným způsobem prokazatelně není možné dosáhnout existujícího urbanistického charakteru (např. v zástavbě nároží bloků a v případě nerovnoměrné parcelace).
- koeficient zeleně byl pro jednotlivé struktury zástavby stanoven následovně:
    - kompaktní: 0,3 pro stabilizované plochy a 0,5 pro zastavitelné plochy
    - volná: 0,6
    - rezidenční nízkopodlažní: 0,5
    - areálová: 0,4
    - omezená: 0,8
    - plochy bez zástavby: 0,9,
  - plochy nad 2000 m<sup>2</sup>, které byly definovány územním plánem z r. 1994 jako plochy zeleně (ZP či ZO) a které jsou v Návrhu součástí jiných typů ploch, byly vymezeny jako samostatné plochy městské zeleně (Z); jedná se např. o plochy kolem Komenského nám. (Červeného kostela), alej na tř. Kpt. Jaroše, vnitroblok u mateřské školy Chodská 15 a desítky dalších zelených pláček, parčíků či vnitrobloků,
  - plochy pod 2000 m<sup>2</sup>, které byly definovány územním plánem z r. 1994 jako plochy zeleně (ZP či ZO), na nichž se nachází zeleň a u kterých se nepředpokládá změna využití území, byly vymezeny jako samostatné plochy městské zeleně (Z); jedná se např. o zeleň na nám. Vojtěšky Matyášové, alej v Husitské ulici, zeleň na Konečného náměstí a řadu dalších obdobných lokalit,
  - všechny vnitrobloky (i polouzavřené), které jsou v době projednávání Návrhu porostlé vegetací, jež pokrývá plochu nad 2000 m<sup>2</sup>, byly vyznačeny jako samostatné plochy městské zeleně (Z), tak jako již bylo učiněno při zpracování Návrhu např. v případě vnitrobloku, jímž prochází ulice Bakalovo nábřeží,
  - byly v hlavním výkresu vymezeny plochy přírodní se způsobem využití podle § 16 vyhlášky č. 501/2006 Sb., o obecných požadavcích na využívání území, zejména biocentra, zvláště chráněná území, evropsky významné lokality a registrované významné krajinné prvky, a tím byla zajištěna jejich ochrana,
  - v kartách lokalit, kde sousedí plochy pro výrobu (E – plochy lehké výroby, P – plochy výroby a skladování) a plochy pro bydlení (B – plochy bydlení, C – plochy smíšené obytné), byla doplněna, případně konkrétněji definována podmínka předchozí či souběžné realizace pásu izolační zeleně podél sousedících hranic těchto ploch, a aby pojem "izolační zeleň" byl definován jako pás vzrostlé zeleně o šířce min. 10 m nebo rozloze min. 20 % rozlohy plochy výroby umístěný takovým



způsobem, aby minimalizoval negativní vlivy na životní prostředí z ploch výroby na plochy pro bydlení,

- v obecných zásadách technické infrastruktury bylo stanoveno, že v územích, která nejsou v současné době plynofikována, je provedení plynofikace podmíněno předchozím vybudováním modrozelené infrastruktury,
- podmínky pro zachování stromořadí zakotvené v kapitole 4.4.1 Principy využití území pro veřejná prostranství byly zkonkrétněny tak, že text "Stávající stromořadí (...) mají být zachována v maximální možné míře; případné zásahy do stromořadí (např. stavební zásahy v kořenovém prostoru při rekonstrukci sítí, pěšební zásahy včetně kácení) mají být v maximální míře šetrné a při projektování či jiné související činnosti má být sledováno jejich obnovení. Rovněž vedení technické infrastruktury má být uspořádáno tak, aby v maximální míře umožňovalo zachování nebo obnovení stávajících stromořadí." bude nahrazen textem "Stávající stromořadí (...) musejí být zachována v maximální možné míře; případné zásahy do stromořadí (např. stavební zásahy v kořenovém prostoru při rekonstrukci sítí, pěšební zásahy včetně kácení) musejí být v maximální míře šetrné a jejich projektování i realizace musí být uskutečněna tak, aby případná ekologická újma byla bezodkladně nahrazena přímo v dané lokalitě. Rovněž vedení technické infrastruktury musí být uspořádáno tak, aby v maximální míře umožňovalo zachování nebo obnovení stávajících stromořadí."
- byl vytvořen funkční systém ÚSES, který bude propojený se zelenou infrastrukturou i v centrální části města, a dále dodržení parametrů pro ÚSES podle Metodiky vymezení územního systému ekologické stability ÚSES zpracované Ministerstvem životního prostředí ČR a rozlišení jeho funkčních a nefunkčních částí,
- funkční zahrádkářské kolonie byly vymezeny jako plochy stabilizované, nikoliv návrhové s jiným funkčním využitím, než plochy zahrádek (I).

## 2. Podpora cyklistické dopravy

Návrh nevyužívá dostatečně možnosti usnadnění výstavby dlouhodobě chybějící cyklistické infrastruktury, a to mj. tím, že nezávazně a nejednoznačně definuje využití sběrných komunikací pro vedení cyklistické dopravy, nejednoznačně a neúplně definuje základní cyklistickou dopravní síť v závazné části Návrhu a ačkoliv Návrh vyznačuje uzly veřejné, městské i dálkové dopravy, nevyužívá možnosti zároveň stanovit lokality pro prioritní umístění zařízení k bezpečnému parkování kol na těchto klíčových přestupních uzlech (bike&ride). Návrh dále nezohledňuje nutnost napojení rozvojových lokalit navazujících na plánovanou síť cyklistické infrastruktury a nevyužívá pro podporu výstavby klíčových cyklostezek a bike&ride institut veřejně prospěšné stavby.

Navrhují proto, aby:

- definice využití sběrných komunikací pro vedení cyklistické dopravy v kap. 4.1.1 byla konkretizována tak, že namísto věty "sběrné komunikace zpravidla slouží také k vedení cyklistické dopravy (v hlavním nebo přidruženém prostoru)" bude stanoveno, že "sběrné komunikace slouží také k vedení cyklistické dopravy, a to stavebně oddělenými koridory pro cyklistickou dopravu; pouze v případě, že to umístění stávajících budov nebo drážních těles neumožňuje, je možné vedení cyklistické dopravy v hlavním dopravním prostoru pomocí samostatně vyznačeného cyklopruhu",



svoboda - zodpovědnost - angažovanost

Křížová 15, Brno, 603 00  
brno@nesehnutí.cz, +420 543 245 342  
www.nesehnutí.cz

- byla zpřesněna legenda v grafické části Návrhu 2.2 Souhrnný výkres dopravy tak, že pojem "vybrané samostatné cyklotrasy" bude nahrazen pojmem "vybrané samostatné cyklostezky", neboť z kap. 4.1.3 závazné části jednoznačně vyplývá, že jsou myšleny samostatné cyklostezky, avšak stávající legenda by mohla vyvolávat nejednoznačný výklad, neboť zatímco cyklotrasa je trasa pro cyklisty označená orientačním dopravním značením, cyklostezka je pozemní komunikace nebo její jízdní pás vyhrazené pro jízdu na kole,
- grafická část Návrhu 2.2 Souhrnný výkres dopravy byla doplněna o síť "vybraných pouličních cyklotras" zanesenou na výkresu O.6 Cyklistická doprava a doplněna o legendu a korespondující ustanovení v závazné textové části stanovující, že jde o komunikace, kde je cyklistická doprava vedena v hlavním dopravním prostoru pomocí samostatně vyznačeného cyklopruhu,
- do kapitoly 4.1.3 závazné části Návrhu bylo v návaznosti na výše uvedené body doplněno, že pro realizaci vybraných samostatných cyklostezek a samostatně vyznačených cyklopruhů je podmíněně přípustné řešení i v jiné poloze mimo vymezený koridor za podmínky, že plnohodnotně nahradí požadované propojení,
- byl prověřen význam všech rozvojových lokalit pro budování cyklistické infrastruktury mj. v kontextu Generelu cyklistické dopravy na území města Brna a v kartách těch lokalit, které mohou být pro budování cyklistické infrastruktury využity, byly stanoveny závazně a jednoznačně formulované podmínky podmiňující výstavbu v dané lokalitě vybudováním dopravního napojení lokality na síť samostatných cyklostezek stavebně oddělených od motorové dopravy (pouze v případě, že to umístění stávajících budov nebo drážních těles neumožňuje, je možné vedení cyklistické dopravy v hlavním dopravním prostoru pomocí samostatně vyznačeného cyklopruhu), například v lokalitách R-3 - Řečkovické kasárny, I-1 - Ivanovice, U Křížku, Zn-10 - Žebětínský statek, Zn-8 - U Újezda či Kn-4 - Pod Mniší horou, kterých se dotýká či je protíná plánovaná cyklistická infrastruktura dle stávajících výkresů 2.2 a O.6 (pozn.: nejde o kompletní, avšak pouze příkladný výčet),
- páteřní cyklostezky tam, kde jejich realizaci brání chybějící veřejný pozemek, byly vymezeny jako veřejně prospěšné stavby,
- nádraží a uzly VHD a MHD a uzel dálkové dopravy Hlavní nádraží Brno vyznačené na výkresu O.5 Veřejná hromadná doprava byly zaneseny i do závazné části Návrhu (výkresu 2.2 Souhrnný výkres dopravy) a u vybraných z nich (například žel. stanice a zastávky Brno hl.n., Slatina, Chrlice,, Řečkovice, Židenice, Královo Pole, či konečné tramvaje/tramvajové smyčky Obřany, Líšeň-Holzova, Kamechy, Bosonohy) byla stanovena podmínka vybudování kapacitních míst a zařízení k bezpečnému odkládání jízdních kol (bike and ride),
- tam, kde realizaci bike and ride (viz předchozí bod) brání chybějící veřejný pozemek, byly tyto stavby vymezeny jako veřejně prospěšné.

### 3. Hospodaření s dešťovou vodou

Vsakováním dešťové vody všude tam, kde to je možné, můžeme docílit zdravějšího vodního režimu a zmenšení efektu tepelného ostrova. To se týká nejen vsakování dešťových vod na stavebních pozemcích, které je ošetřeno legislativou, ale i vsakování dešťových vod na veřejných prostranstvích.

Navrhují proto, aby:





- do obecných zásad odkanalizování bylo doplněno, že veškeré zastavitelné plochy a plochy přestaveb budou odkanalizovány oddílným systémem kanalizace a bude na nich důsledně vyžadováno hospodaření se srážkovými vodami následovně: srážkové vody budou buď zadržovány s následným sekundárním využitím anebo vsakovány na vlastním pozemku stavby nebo v jejím okolí; pouze pokud to podloží prokazatelně neumožňuje, mohou být dešťové vody vypouštěny do vodoteče nebo dešťové kanalizace, přičemž v těchto případech budou před vypouštěním bržděny v retenčních nádržích. Srážkové vody z veškerých zpevněných ploch veřejných prostranství budou vsakovány, pouze pokud to podloží prokazatelně neumožňuje, mohou být vypouštěny do vodoteče nebo dešťové kanalizace, přičemž v těchto případech budou před vypouštěním bržděny v retenčních nádržích.

#### 4. Veřejný prostor

V zájmu zvýšení využitelnosti veřejných prostranství pro pěší, cyklisty\*ky i zeleň, stejně tak jako v zájmu naplnění deklarovaného směřování ke kompaktnímu městu (městu krátkých vzdáleností) v základní koncepci rozvoje území města, by měl územní plán města Brna stanovit součinitel vlivu stupně automobilizace umožňující i vytváření zástavby koncipované pro uživatele\*ky s menším počtem osobních automobilů a dále by měl u novostaveb stanovit povinnost umístění odstavných stání (tj. stání pro odstavení vozidla v době, kdy se nepoužívá) mimo veřejná prostranství. V oblastech s dobrou dostupností veřejnou dopravou je pak potřeba přizpůsobit minimální počet odstavných a parkovacích stání.

Navrhuji proto, aby v kap. 4.1 Dopravní infrastruktura bylo stanoveno, že:

- součinitele vlivu stupně automobilizace budou pro jednotlivá pásma stanovena tak, jako v Návrhu ÚPmB zveřejněném v r. 2020, tj. 0,25 - 0,5 - 0,75 - 1,00 (namísto 0,25 - 0,5 - 1,00 - 1,25)
- odstavná stání se v zastavitelných plochách a v případě novostaveb ve stabilizovaných plochách zřizují mimo veřejná prostranství a s výjimkou rodinných domů v podzemních podlažích budov,
- v místech dobré dostupnosti kolejové dopravy pěší docházkou (ve vzdálenosti do 150 metrů) se součinitel vlivu stupně automobilizace redukuje na poloviční hodnotu součinitele příslušného pásma.

#### 5. Dostupnost malých obchodů

Návrh obsahuje začlenění maloobchodu do většiny stavebních ploch, zároveň maloobchod nedostatečně reguluje a v rozporu s deklarovanou koncepcí nepodporuje rozptýlenou síť dobře dostupných maloobchodů jako součást města krátkých vzdáleností.

Navrhuji proto, aby:

- využití pro maloobchod v plochách pro bydlení (B), smíšených obytných (C) a v plochách komerční vybavenosti (W) bylo omezeno prodejní plochou do 400 m<sup>2</sup> a počtem parkovacích stání do 10,
- využití pro maloobchod v plochách smíšených obytných (C) a plochách komerční vybavenosti (W) bylo do 1.000 m<sup>2</sup> prodejní plochy a bylo podmíněno realizací v patrových objektech s polyfunkčním využitím a při současném integrování parkování o max. 30 parkovacích stáních,



svoboda - zodpovědnost - angažovanost

Křížová 15, Brno, 603 00  
brno@nesehnutí.cz, +420 543 245 342  
www.nesehnutí.cz

- využití pro maloobchod v plochách veřejné vybavenosti (V), plochách výroby a skladování (P) a plochách lehké výroby (E) bylo podmíněně přípustné do 200 m<sup>2</sup> prodejní plochy, pokud není realizován v samostatném objektu.

## 6. Nákupní centrum BAUHAUS

Plocha X/a2 mezi ulicemi Řečkovická, Černoohorská a Hradecká v Brně-Ivanovicích je vedena jako stabilizovaná plocha pro obchod, nicméně stávající stavba nákupního centra Bauhaus byla postavena bez potřebného stavebního povolení na základě nezákonně vydaného certifikátu autorizovaného inspektora (tento certifikát byl dne 14. července 2017 Krajským úřadem Jihomoravského kraje pravomocně prohlášen za neplatný se zpětným účinkem, právo stavby Bauhausu tedy nikdy nevzniklo; rozhodnutí krajského úřadu bylo potvrzeno i Krajským soudem v Brně). Návrh tedy tímto způsobem de facto legalizuje černou stavbu. Tuto a ze severu k ní přiléhající plochu pro komerční využití navrhuje převést na funkci smíšenou obytnou, tak, jak je definována ve stávajícím územním plánu.

Navrhují proto, aby:

- plocha mezi ulicemi Řečkovická, Černoohorská a Hradecká v Brně-Ivanovicích, v Návrhu definovaná jako stabilizovaná plocha X/a2 (objekt BAUHAUSu), byla definována jako návrhová plocha komerční vybavenosti (W/a3),
- sousedící lokalita, v Návrhu označená jako I-2 a definovaná jako plocha komerční vybavenosti (W/a3), byla definována jako plocha smíšená obytná (C/r2).

## 7. Podpora smart grids a lokálních obnovitelných zdrojů

Koncepce zásobování elektrickou energií nezohledňuje potřebu podpory rozvoje inteligentních rozvodných sítí a maximalizace využití potenciálu lokálních obnovitelných zdrojů.

Navrhují proto, aby v části "4.2.5 Zásobování elektrickou energií":

- byla věta "Návrh umožňuje průběžné rozšiřování stávající distribuční soustavy." nahrazena větou "Návrh umožňuje průběžné rozšiřování stávající distribuční soustavy a její budoucí úpravu do podoby inteligentní sítě.",
- byla věta "Zásobování elektrickou energií bude v zastavitelných a přestavbových plochách provedeno z rozšířené stávající distribuční sítě." nahrazena větou "Zásobování elektrickou energií bude v zastavitelných a přestavbových plochách provedeno z rozšířené stávající distribuční sítě a lokálních obnovitelných zdrojů."

## 8. Krajinný ráz

V Návrhu nejsou stanoveny podmínky pro ochranu krajinného rázu.

Navrhují proto, aby:



svoboda - zodpovědnost - angažovanost

Křížová 15, Brno, 603 00  
brno@nesehnutí.cz, +420 543 245 342  
www.nesehnutí.cz

- v jednotlivých kartách lokalit byly stanoveny podmínky pro ochranu krajinného rázu.

## 9. Ochrana ZPF

Návrh obsahuje rozvojové lokality na plochách chráněných půd dle zákona o ochraně ZPF, které je možné odebírat pouze převažujícím veřejným zájmem. V Návrhu chybí odůvodnění pro tyto zábory.

Navrhují proto, aby:

- tam, kde jsou tyto zábory chráněných půd navrženy, bylo doplněno odůvodnění v kontextu výše uvedeného zákona.

## 10. Nemocnice na Kraví hoře

Navrhovaná rozvojová plocha V-2 Městská nemocnice nepřiměřeně zasahuje do Kraví hory coby parku a plochy zeleně a přináší do území nepřiměřenou zátěž nejen samotnou zastavitelnou plochou, ale i souvisejícími nároky na dopravu, které by významně negativně ovlivnily životní prostředí v širším okolí plochy.

Navrhují proto, aby:

- lokalita V-2 Městská nemocnice v umístění definovaném Návrhem (na Kraví hoře) byla nahrazena plochou zeleně (Z).

## 11. Neurčitost a nejednoznačnost Návrhu

Návrh nereguluje území dostatečně určitým způsobem, když používá příliš velké množství neurčitých pojmů buď zcela nedefinovaných nebo definovaných jen rámcově. Specifikace struktury zástavby je pro posuzování přípustnosti konkrétních záměrů prakticky nevyužitelná, protože obsahuje množství neurčitých/relativizujících pojmů „zejména“, „zpravidla“, „často“, „převážně“, „obvykle“. Struktura regulace je příliš komplikovaná a pravidlo vztahu jednotlivých úrovní regulace („obecné podmínky využití území mají přednost před konkrétnější regulací ploch s rozdílným způsobem využití a doplňující podmínky mají přednost před obecnými a základními podmínkami využití území“) nepovede k jednoznačnému výkladu použití těchto podmínek při řešení konkrétních situací.

Navržená regulace je pro všechny adresáty (orgány územního plánování, dotčené osoby, dotčené správní orgány) nepředvídatelná a územní plán tak neplní zákonem dané cíle.

## 12. Návrh nepředchází vzniku konfliktních situací v území

Návrh nepředchází dostatečně vzniku konfliktních situací v území, když umožňuje mísení odlišných až protichůdných způsobů využití. To se projevuje mimo jiné tím, že:

- není zajištěno, že v dané ploše bude převažovat hlavní využití (viz také níže),



- není dostatečně konkrétně určeno, co jsou v rámci přípustného využití činnosti, stavby a zařízení související nebo doplňující využití hlavní,
- Návrh nebrání umístování nevhodného a potenciálně konfliktního typu zástavby do ploch bydlení (B), smíšených obytných (C) a rekreace (R),
- v plochách bydlení a smíšených obytných umožňuje umístování objektů maloobchodu o příliš velké prodejní ploše,
- u ploch lehké výroby je u hlavního využití stanovena zcela neurčitá podmínka „nemají nepřiměřený negativní vliv na okolní plochy“,
- stanoví možnost intenzivní zástavby v území, které je současně vymezeno jako „přírodní zázemí v zástavbě“ a „pohledově významným územím“.

Navržená regulace nevytváří předpoklady pro udržitelný rozvoj území, nepovede k obecně prospěšnému souladu veřejných a soukromých zájmů a nechrání a nerozvíjí přírodní, kulturní a civilizační hodnoty území.

### 13. Definice hlavního využití funkčních ploch

Definice hlavního využití ploch s rozdílným způsobem využití uvedená v Návrhu není formulována konkrétně, závazně ani srozumitelně, a nesměruje tak k naplnění účelu definice ploch s rozdílným způsobem využití na území města Brna.

Navrhují proto, aby:

- věta *“Hlavní využití je využití pro určitý stanovený účel a znamená převažující (hlavní) způsob využití. Převažujícím se nerozumí matematicky počítaný způsob využití, ale způsob využití preferovaný.”* byla nahrazena větou *“Hlavní využití je využití pro určitý stanovený účel a znamená převažující způsob využití. Převažujícím se rozumí využití nadpoloviční rozlohy každé jednotlivé funkční plochy pro hlavní využití, přičemž koeficient zeleně se pro účely ověření převažujícího využití nezapočítává, tzn. převažující využití se vypočítává z plochy nevyhrazené koeficientem zeleně pro zeleň.”*

### 14. Nedostatečná regulace intenzity zastavění a nedostatečná prostorová regulace

Návrh nereguluje dostatečně intenzitu zastavění a neobsahuje dostatečnou prostorovou regulaci. V Návrhu zcela chybí regulace přípustné intenzity využití území. Nesprávná je regulace přípustné výšky staveb (chybné je stanovení maximální přípustné výšky od nejnižšího bodu upraveného terénu a rovněž stanovení maximální přípustné výšky od části obvodu stavby, která přiléhá k přístupným veřejným prostranstvím). Nedostatečný je předepsaný podíl zeleně u jednotlivých ploch. Návrh umožňuje z podílu zeleně množství výjimek, které nejsou odůvodněné a které povedou k tomu, že podíl zeleně bude ve skutečnosti podstatně nižší.

Navržená regulace nevytváří předpoklady pro udržitelný rozvoj území, nepovede k obecně prospěšnému souladu veřejných a soukromých zájmů a nechrání a nerozvíjí přírodní, kulturní a civilizační hodnoty území.



svoboda - zodpovědnost - angažovanost

Křížová 15, Brno, 603 00  
brno@nesehnuti.cz, +420 543 245 342  
www.nesehnuti.cz

### **B. Zmocnění zástupkyně veřejnosti**

V souladu s ustanovením § 23 stavebního zákona níže uvedené a podepsané osoby uplatňují věcně shodnou připomínku k Návrhu Územního plánu města Brna zveřejněného dne 14. 5. 2021 a zároveň zmocňují NESEHNUTÍ Brno se sídlem Křížová 15, 603 00 Brno, IČ 70288950, aby je zastupovalo jako zástupce veřejnosti při pořizování návrhu Územního plánu města Brna a k Návrhu Územního plánu města Brna podalo námítky na základě věcně shodných připomínek a aby tyto byly projednány podle stavebního zákona.

### **C. Přijetí zmocnění**

Toto zmocnění přijímám dne 28. 6. 2021

Jaromír Němec, statutární zástupce NESEHNUTÍ Brno, Křížová 15, Brno, IČ 70288950

*Seznam občanů a občanek zmocňujících zástupce veřejnosti, který je zároveň podpisovou listinou k podání věcně shodné připomínky, je na následujících stranách.*

## **MMB/0342398/2021**

### **Námítka č.1**

#### **Výrok:**

Námítce se vyhovuje částečně.

#### **Odůvodnění:**

- Koeficient zeleně x zastoupení zeleně v různých typech ploch

Vámi navrhované řešení koeficientů zeleně se nejeví účelné z následujících důvodů: územní plán má stanovit základní koncepci rozvoje území obce, ochranu jeho hodnot, jeho plošného a prostorového uspořádání (tj. urbanistickou koncepci), uspořádání krajiny a koncepci veřejné infrastruktury, vymezit zastavěné území, plochy a koridory, zejména zastavitelné plochy a plochy přestavby, veřejně prospěšné stavby a veřejně prospěšná opatření a územní rezervy. A stanovit podmínky pro využívání těchto ploch a koridorů. Posláním územních plánů je stanovit pravidla udržitelného rozvoje a využívání území, nikoliv regulace jednotlivých pozemků. Územní plán nesmí obsahovat podrobnosti náležejícím svým obsahem regulačnímu plánu nebo územním rozhodnutím. Lze pořídit územní plán s těmito regulačními prvky, ale tato skutečnost musí být v rozhodnutí zastupitelstva o pořízení nebo zadání územního plánu výslovně uvedena (což v případě II. upraveného návrhu územního plánu města Brna splněno není). Tedy regulace zeleně na pozemku ve vámi navrhované podrobnosti na jednotlivé druhy vegetačních prvků, kultivar, či materiálové provedení povrchů není v podrobnosti, která náleží územnímu plánu.

Problematické se jeví také aplikování tohoto principu v praxi, při posuzování záměru v procesu vydání závazného stanoviska orgánu územního plánování a také následný monitoring těchto podmínek. V této souvislosti podotýkáme, že zeleň jako taková se neumísťuje, územní plán může stanovit pouze podmínky pro její výsadbu či zachování, avšak ani případná povinnost výsadby a péče o stromy, uložená regulativem územního plánu nezajistí, že zde „opravdu stromy budou“. Takový regulativ by byl toliko deklaratorní, stavební úřad nemá jak ověřit jeho splnění.

Zastoupení zeleně v plochách s rozdílným způsobem využití je v návrhu nového ÚPmB pro opakované veřejné projednání řešeno stanovením povinného minimálního plošného zastoupení zeleně vyjádřeného procenty k rozsahu disponibilních pozemků stavebního záměru. A to v plochách bydlení (B), v plochách smíšených obytných (C), v plochách komerční vybavenosti (W), plochách rekreace (R), a v plochách zahrádek (I). V případě ploch výroby a skladování (P) a lehké výroby (E) je požadavek na minimální zastoupení zeleně doplněn příslušných karet rozvojových lokalit. U ploch pro bydlení (B), smíšených obytných (C) i plochách komerční vybavenosti (W) je v rámci požadavku na minimální zastoupení zeleně vyžadováno též zastoupení stromového patra, a to v kombinaci s minimální celistvou plochou 16 m<sup>2</sup>, která ještě umožňuje růst stromu, která musí být dosažena vždy. Výjimky z požadavku na minimální plošné zastoupení zeleně byly v II. upraveném návrhu územního plánu města Brna zredukovány na nezbytné minimum, zohledňující mimo ochrany a rozvoje zeleně též další zájmy a hodnoty, a musí být – jako každá výjimka – vykládány restriktivně.

Regulativy minimálního plošného zastoupení zeleně jsou tedy stanoveny tak, aby vždy zaručily určitý podíl stromové vegetace, jako nejkvalitnější, nejpotřebnější a nejúčinnější formy zeleně. Tato úprava je dle odborného názoru pořizovatele dostačující a další regulace tedy nejsou nezbytné.

Návrh nového územního plánu tedy navrhuje odlišnou koncepci, než jakou namítá zástupce veřejnosti, avšak tato koncepce je však z pohledu pořizovatele plně dostačující a vede ke srovnatelným cílům jako koeficient zeleně, navržený zástupcem veřejnosti. V tomto bodě se tedy námítce nevyhovuje.

- Ochrana zeleně v jiných plochách s RZV

Řada ploch zeleně, které jsou zaneseny v aktuálně platném ÚPmB není vymezena v návrhu nového územního plánu z důvodů zvolené koncepce vymezení ploch zeleně a z důvodu zvoleného měřítko výkresů a podrobnosti Územního plánu. Alej na tř. Jaroše ani vnitroblok u mateřské školy Chodská 15 proto nejsou vymezeny jako plochy zeleně, plochy kolem

Červeného kostela jsou vymezeny pouze částečně ve srovnání se stávajícím platným územním plánem.

Zpracovatelem byla stanovena minimální velikost plochy RZV na 0,5 ha (5 000 m<sup>2</sup>) a v níže definovaných případech na 0,2 ha (2 000 m<sup>2</sup>) v souladu s ustanovením § 3 odst. 1 vyhlášky č. 501/2006 Sb. Ve výjimečných případech, pokud si to vymezení a koncepce Územního plánu vyžaduje, jsou zobrazované plochy RZV menší. Takto zvolená velikost ploch RZV vychází z principu koncepce a měřítka výkresů, kde kresba nemůže zachycovat nepřiměřený detail. Pokud existují pozemky stejného účelu využití, ale tvoří plochu podměrečnou, tj. menší než 0,5 ha, jsou zpravidla agregovány do jiných ploch RZV s jiným využitím. Tato skutečnost vychází také z projednaného konceptu územního plánu.

Koncepce vymezení ploch zeleně je dále také popsána v textové části odůvodnění kap. 5.9.4 VYMEZENÍ PLOCH S ROZDÍLNÝM ZPŮSOBEM VYUŽITÍ. Zde je popsán charakter ploch zeleně, které je možné vymežit v hlavní funkci a zeleň, která je součástí jiných ploch s rozdílným způsobem využití (zeleň obytných souborů, zeleň vnitrobloků, zeleň komerční a občanské vybavenosti, ...). Tak je tomu např. u vnitrobloku mateřské školy Chodská 15, aleje v ulici Husitská, zeleň na náměstí Vojtěšky Matyášové či Konečného náměstí).

Pořizovatel po vyhodnocení námitek a připomínek podaných v rámci veřejného projednání návrhu nového ÚPmB zadal pokyny konkrétní plochy zeleně v návrhu opětovně vymežit a pro ty jež zůstaly agregovány doplnit obecný regulativ, který podpoří jejich ochranu (viz kapitola 4.4. závazné textové části, týkající se využití veřejných prostranství, jejichž součástí je veřejně přístupná zeleň a další vegetační prvky, jakož i prvky modrozelené infrastruktury, dále pak regulativ týkající se zeleně ve vnitrobloku, viz kap. 6.4.1.1 závazné textové části). Tomuto bodu námitky je tedy již částečně vyhověno.

#### - Vnitrobloky

Pořizovatel je názoru, že ochranu stávající zeleně ve vnitroblocích jejím plošným vymezením jako ploch zeleně nelze řešit. V návrhu pro opakované veřejné projednání došlo k úpravě podmínek a požadavků ve vnitroblocích na základě řady námitek a připomínek, které požadovaly zpřísnění podmínek v ustálených vnitroblocích, a to zejména proti snahám o navýšení parkovacích míst. Podmínky pro uspořádání veřejných prostranství a vnitrobloků zejména v kompaktní a rezidenční urbánní struktuře jsou tedy popsány v části věnované regulativům. Ochrana zeleně je tedy zajištěna tímto způsobem (viz kap 6.4 závazné textové části) a námitce se v tomto bodě tedy nevyhovuje.

#### - Vymezení ploch přírodních

K požadavku zástupce veřejnosti na vymezení přírodních ploch dle § 16 vyhlášky č. 501/2006 Sb., zejména biocentra, zvláště chráněná území, evropsky významné lokality a registrované významné krajinné prvky uvádíme, že tyto základní druhy ploch, uvedené v § 4 až 19 vyhlášky č. 501/2006 Sb., nemusí být v návrhu ÚPmB obsaženy všechny, navíc dle § 3 odst. 4 vyhlášky č. 501/2006 Sb. lze tyto základní plochy dále podrobně členit a v odůvodněných případech lze vymežovat i jiné druhy ploch. Podle § 16 odst. 1 vyhlášky č. 501/2006 Sb. se plochy přírodní obvykle (tj. nikoli pouze) vymezují za účelem zajištění podmínek pro ochranu přírody a krajiny ve smyslu ZOPK. Návrh ÚPmB zajišťuje ochranu hlavních krajinných hodnot území ve výkrese 5.0 Principy uspořádání krajiny – schéma a v rámci vymezení ÚSES ve výkrese 6.0 Územní systém ekologické stability, obojí formou plošného překryvu nad plochami s rozdílným způsobem využití (viz odůvodnění ÚPmB, str. 230). Kromě toho však návrh ÚPmB obsahuje též vymezení ploch městské zeleně (Z) a krajinné zeleně (K), které nejsou uvedeny ve vyhlášce č. 501/2006 Sb., a které přitom slouží stejnému účelu, jako plochy přírodní (např. všechna biocentra jsou vymezena v rámci těchto ploch a ploch lesních (L), plochy krajinné zeleně zahrnují i národní přírodní památky, např. Červený kopec). To ostatně odpovídá odůvodnění ÚPmB na str. 231.

Zvláště chráněná území, Evropsky významné lokality a registrované významné krajinné prvky jsou pro potřeby územního plánování obsaženy jako limit využití území (od poskytovatelů údajů) v územně analytických podkladech. Jejich přímá ochrana vyplývá z jiné legislativy, především zákona č. 114/1992 Sb. o ochraně přírody a krajiny. Nebudou tedy závazně

vymezeny v hlavním výkrese, ale obsaženy jsou ve výkrese koordinačním (M1:10 000, grafická část odůvodnění). V tomto bodu námitky je tedy již vyhověno, neboť návrh územního plánu ÚPmB pouze volí jiné vymezení ploch, avšak za stejným účelem.

#### - Předepsání izolační zeleně

Pořizovatel doporučil po prvním veřejném projednání řešit problematiku izolační zeleně na rozhraní případných možných konfliktních hranicích ploch v rámci jednotlivých karet rozvojových lokalit a zapracovat následující cílená opatření:

"Při zastavování ploch výroby v návaznosti na volnou krajinu je třeba dbát na vhodné zapojení ploch do krajiny prostřednictvím pásů izolační zeleně na rozhraní zastavitelného území a volné krajiny.

Řešte problematiku izolační zeleně v rámci jednotlivých karet rozvojových lokalit." Tomu odpovídá textová část nového ÚPmB, příloha č. 1 - karty lokalit, přičemž konkrétní parametry izolační a areálové zeleně jsou vymezeny vždy s ohledem na konkrétní rozvojovou lokalitu, např. By-1 Pod Jihlavskou, BI-7 Celiny, BI-10 Černovická pískovna apod.

Námitce je tedy již vyhověno tímto způsobem.

#### - Plynofikace podmíněná předchozím vybudováním modrozelené infrastruktury

Závazná textová část návrhu nového ÚPmB uvádí, že všechna vedení technické infrastruktury a prvků modrozelené infrastruktury jako součást veřejně prospěšné infrastruktury jsou z hlediska jejich prostorové koordinace rovnocenná. V kapitole 4.2 Technická infrastruktura (závazné textové části) je uvedeno, že v zastavěném území města se sítě technické infrastruktury zpravidla umísťují do společných tras nebo do souběhu se stávajícími trasami technické a dopravní infrastruktury. Ve veřejných prostranstvích je nutné koordinovat všechny prvky zde umísťované. Důležitým hlediskem při posuzování priorit jednotlivých součástí veřejných prostranství při jejich koordinaci je celkový pohled na provoz a fungování města. Při návrhu tras technické infrastruktury je důležité sdružování sítí do koridorů a jejich účelné prostorové uspořádání. Podotýkáme, že město Brno bude zpracovávat územní studii ÚS Koncepce rozvoje modrozelené infrastruktury, ze které vyplynou mimo jiné konkrétní systémová opatření k účinné aplikaci modrozelené infrastruktury a metodické postupy ve vztahu k ostatním částem městské infrastruktury pro umísťování prvků modrozelené infrastruktury (viz kap. 12 závazné textové části).

Z výše uvedených důvodů tedy tomuto požadavku nelze vyhovět.

#### - Stromořadí

Tento text je uveden v kapitole 4.4.1 závazné textové části a je tedy pro rozhodování v území závazný. Územní plán města Brna má přispět ke zmírnění dopadů klimatické změny, proto (mimo jiného) vytváří územní podmínky pro budování modrozelené infrastruktury, umístění stavebních záměrů podmiňuje povinným podílem zeleně a podporuje zakládání stromořadí. Konkrétní ochrana stromů však vychází z jiných právních předpisů (především ze zákona č. 114/1992 Sb. o ochraně přírody a krajiny) a podrobné požadavky na podmínky zajišťující existenci stávajících a vznik nových stromořadí jsou součástí oborových norem a standardů městských standardů, stavebních předpisů a územně plánovacích podkladů. Podrobné regulace zaměřené na tyto prvky tedy nejsou v gesci územního plánování a skladebné prvky stromořadí nelze na úrovni územního plánu regulovat. Ani případná povinnost výsadby a péče o stromy, uložená regulativem územního plánu totiž nezajistí, že zde „opravdu stromy budou“. Takový regulativ by byl toliko deklaratorní, stavební úřad nemá jak ověřit jeho splnění. Na půdorysu územního plánu lze stanovit alespoň skutečnosti uvedené v kapitole 4.4.1. Formulace textu tedy zůstane beze změny a námitce se v této části nevyhovuje.

#### - ÚSES

Z výkresu 6.0 Územní systém ekologické stability vyplývá, že tento systém je v centru města vázán především na přírodní zázemí řeky. Územní plán města Brna reviduje vymezení územního systému ekologické stability z dosavadního Územního plánu města Brna (z roku 1994) a uvádí jej do souladu se ZÚR JMK, tzn. zapracovává do územního plánu nadregionální



a regionální biocentra a biokoridory a zabývá se vyvolanými změnami systému tak, aby ÚSES zajistil územní podmínky pro ochranu či realizaci vzájemně propojeného souboru přirozených i pozměněných ekosystémů, které udržují přírodní rovnováhu. Zpřesnění tohoto systému v ÚPmB vychází z plánů ÚSES. Zpracování plánů a projektů ÚSES provádějí odborně způsobilé osoby oprávněné k projektování ÚSES na základě udělené autorizace. A ty jsou povinny dodržet všechny příslušné normy a právní předpisy vztahující se k předmětu této činnosti. Územní systém ekologické stability je v Návrhu ÚPmB vymezen v předmětném rozsahu a lokacích v souladu s aktuálními legitimními podklady, právními předpisy a metodikami, přičemž jednotlivé prvky ÚSES (biocentra a biokoridory) jsou vymezeny primárně nad plochami městské zeleně (Z), krajinné zeleně (K), lesními (L), ev. nad dalšími plochami, jako jsou zemědělské (A) a plochy zahrádek (I). Námitce je tedy již vyhověno.

#### - Zahrádky

Odbor územního plánování a rozvoje se problematikou zahrádkářských kolonií na území města Brna podrobně zabýval. Nechal vypracovat územní studii „Návrh využití zahrádkářských lokalit na území města Brna“ (Atelier ERA, 2018). Ta je uvedena ve využitelných podkladech pro návrh nového územního plánu. Každá v analýze této studie vymezená zahrádkářská lokalita byla z hlediska využití konfrontována s aktuálním ÚPmB. Více než polovina vymezených zahrádkářských lokalit je v souladu s využitím území dle platného ÚPmB, tedy plochou s objekty pro individuální rekreaci 63,2 %, část je dle ÚPmB v plochách stavebních 12%, v plochách zemědělského půdního fondu 6,2% a v ostatních plochách dle ÚPmB se nachází 5,9%. V plochách nestavebních - volných (převážně využitě pro systémy zeleně) se nachází aktuálně 12,7% zahrádkářských kolonií včetně území Kraví hory. Pro lokality vymezené jako zahrádky (plochy s objekty pro individuální rekreaci) v aktuálním ÚPmB navrhla studie další postup.

na základě vyhodnocení námitek a připomínek uplatněných k Návrhu ÚPmB (2020) a revize zahrádkářských lokalit v Návrhu ÚPmB bylo několik zahrádkářských lokalit při respektování stanovených podmínek (např. vlastnické vztahy, limity využití území vyplývající ze zvláštních právních předpisů či jiný převažující veřejný zájem, zachování kontinuity pořízované ÚPD apod.) z ploch krajinné zeleně "K" a ploch lesa "L" převedeno v upraveném Návrhu ÚPmB do ploch zahrádek "I".

Konkrétně se jedná o následující lokality:

- rozsáhlé území zahrádek na hranici katastrálních území Brněnské Ivanovice a Černovic navazující na lokalitu Černovické terasy
- stávající zahrádky při ulici Vycházková v k.ú. Medlánky
- stávající zahrádky na konci ulice Kolejní v k.ú. Královo Pole
- stávající zahrádky v sousedství přírodní památky Netopýrky v k.ú. Komín
- stávající zahrádky při ulici Hradecká v k.ú. Řečkovice (lokalita "Úlehle")
- území při rozvojové lokalitě BI-2 v k.ú. Brněnské Ivanovice
- území při ulici Švédská v k.ú. Tuřany
- stávající zahrádky v k.ú. Dvorská
- stávající zahrádky při ulici Žarošická v k.ú. Židenice

Dále bylo na území města oproti Návrhu ÚPmB (2020) vymezeno v upraveném Návrhu ÚPmB (2021) několik nových návrhových ploch zahrádek "I" zejména na k.ú. Dvorská a v k.ú. Tuřany se další vhodné lokality k vymezení prověřují. Důsledkem tohoto prověřování a úprav je, že ve II. upraveném návrhu ÚPmB byla například znovu vymezena stávající zahrádkářská osada u ulice Jedouňkova jako stabilizovaná plocha (I) a tato plocha byla doplněna o návrhovou plochu (I), umožňující další rozšíření zahrádkářské osady.

Je třeba rozlišovat situaci, kdy jsou zahrádkářské osady v územním plánu cílovým a kdy dočasným využitím území. Plošně převést všechny zahrádkářské kolonie do ploch I nelze, protože svým charakterem tomuto cílovému využití území nemusí odpovídat, obzvláště ve vztahu k předepsané veřejné přístupnosti těchto ploch (viz kapitola 5.3.1 závazné textové části). Pro zahrádkářské využití má územní plán vymezenou samostatnou kategorii – plochy zahrádek I, které slouží pro individuální rekreaci formou zahrádkaření. Zatímco využití pro plochy městské zeleně je odlišné. Námitce se tedy v tomto bodu nevyhovuje.

Pořizovatel však zahrádkářskou činnost podporuje a do návrhu územního plánu pro opakované veřejné projednání byla do kapitoly 6.3.3.12 závazné textové části doplněna specifická regulace pro spolkovou zahrádkářskou činnost. Ve vybraných návrhových plochách městské zeleně (Z) je možné ji při kumulativním splnění uvedených podmínek provozovat. Rozsah, charakter a společenský přínos této činnosti a další hlediska v lokalitě má prověřit předepsaná územní studie ÚS 37 Prověření zahrádkářské činnosti.

Podotýkáme, že úprava zahrádkářské činnosti na vybraných návrhových plochách (Z) neblokuje rozvoj zahrádek na dalších vhodných lokalitách nacházejících se v jiných návrhových plochách.

Věcná podstata způsobů vypořádání předmětného podání zůstává nadále relevantní, přestože návrh nového územního plánu města Brna prošel přepracováním s ohledem na Pokyny ZMB z roku 2022 a byl uveden do jednotného standardu ÚPD dle stavebního zákona a jeho prováděcích předpisů. Výše uvedené texty je tedy nutno chápat také ve smyslu těchto úprav.

Pro informaci dodáváme, že ochrana zeleně v rámci jiných ploch s rozdílným způsobem využití je řešena nově v návrhu územního plánu 2024 také pomocí vymezení tzv. významných segmentů sídlení zeleně jako překryvu nad plochami bydlení, smíšenými plochami obytnými, plochami veřejné a komerční vybavenosti a plochami veřejných prostranství. Pro tyto segmenty je doplněna regulace prostřednictvím doplňujících podmínek využití území – viz závazná textová část Návrhu ÚPmB kap. 5.2.; vymezení segmentů obsahuje výkres 2.2. Koncepce uspořádání krajiny.

A také je zajištěna rozčleněním města na tzv. zóny se shodným charakterem šesti základních typů, pro které byly doplněny tzv. karty zón, jejichž regulativy chrání také zezeň- viz závazná textová část Návrhu ÚPmB - Regulace zón se shodným charakterem, kapitola 3.5. (strana 18) a Příloha č. 2 Karty zón; vymezení zón přehledně obsahuje výkres 5.0. Urbanistická koncepce – schéma, dále pak výkres 2.1. Hlavní výkres.

Speciálním regulativem v Kartách jednotlivých zón jsou chráněny vnitrobloky v kompaktní struktuře zástavby, protože jsou zpravidla ve společném užívání vícero subjektů a je třeba hájit práva všech bydlících proti nadužívání možností některými – viz Příloha č. 2 Karty zón, např. zóna Z2.11. Staré Brno. V rámci městské rezidenční zástavby je povinností zohledňovat zastoupení a charakteristické uspořádání zeleně ve vnitroblocích – viz Příloha č. 2 Karty zón, např. zóna Z3.6 Červený Kopec.

## **Námítka č.2**

### **Výrok:**

Námítce se nevyhovuje.

### **Odůvodnění:**

V rámci podání je vysloven názor, že návrh územního plánu nevyužívá dostatečně možnosti usnadnění výstavby dlouhodobě chybějící cyklistické infrastruktury tím, že nejednoznačně definuje využití sběrných komunikací pro vedení cyklistické dopravy, nejednoznačně a neúplně definuje základní cyklistickou dopravní síť v závazné části a ačkoliv jsou vyznačeny uzly veřejné, městské i dálkové dopravy, nevyužívá možnosti zároveň stanovit lokality pro prioritní umístění zařízení k bezpečnému parkování kol na těchto uzlech.

Úkolem územního plánu je vytvářet územní podmínky pro možnost umístění záměrů, nikoliv zajistit „bezproblémovou“ realizaci všech záměrů a znát podrobné technické provedení jednotlivých úseků. Obecně územní plán stanovuje základní koncepci rozvoje území obce, ochrany jeho hodnot, jeho plošného a prostorového uspořádání, uspořádání krajiny a koncepci veřejné infrastruktury a stanovuje podmínky pro využití území. Nový Územní plán města Brna (ÚPmB) pracuje s méně podrobným měřítkem hlavního výkresu 1:10 000, než tomu je u současného (1:5000).

V rámci řešení cyklistické dopravy byl zvolen obecnější přístup.

*Ve výkrese 2.2. Souhrnný výkres dopravy jsou vyznačeny „vybrané samostatné cyklotrasy“, kterými jsou zpřesněny záměry ze Zásad územního rozvoje Jihomoravského kraje.*

*Ve výkresu odůvodnění O.6 Cyklistická doprava – schéma jsou k výše uvedenému jevu navíc vyznačeny „vybrané pouliční cyklotrasy“ (modrá linie), které naznačují možná vybraná propojení území města, která však již nejsou vymezeny závazně a je možné je operativně upravovat nebo dále doplňovat.*

*Grafické předurčení cyklotras by se v rámci přípravy záměrů mohlo ukázat jako omezující v případě potřeby úpravy vedení trasy; odlišné řešení by mohlo vést ke změně územního plánu a neúměrnému prodloužení přípravy záměrů.*

*Z dlouhodobých zkušeností se právě konkrétní vyznačení trasy a stanovená přípustnost umístění cyklistické dopravy v konkrétních typech funkčních ploch a jejich podrobnějších funkčních typech ukázalo jako nevhodné a z tohoto důvodu bylo přistoupeno k vymezení koridorů zajišťujících návaznost na koridory dle textové části nadřazené územně plánovací dokumentace (Zásad územního rozvoje Jihomoravského kraje), které jsou územním plánem zpřesněny. Všem ostatním trasám je obecně umožněno jejich umístění ve všech plochách s rozdílným způsobem využití v rámci obecných podmínek využití území.*

*V rámci stanovení podmínek využití ploch v kap. 6.2. (str. 52) a kap. 6.3.3.10 (str. 59) Výroku textové části je umožněno umístění cyklistické infrastruktury ve všech plochách s rozdílným způsobem využití a v plochách dopravní infrastruktury D je jejich umístění přípustné i jako hlavní využití.*

*Uzly veřejné dopravy jsou vyznačeny ve výkrese odůvodnění O.6 a odůvodňují funkčnost návrhu, nikoliv jejich realizaci a prioritu. Územní plán ve Výrokové části vzhledem k měřítku zpracování nerozlišuje konkrétní členění uličního prostoru a nevymezuje zastávky ani přestupní uzly, tedy požadavek na stanovení lokalit a prioritní umístění zařízení k bezpečnému parkování kol na uzlech je nad rámec obsahu řešení.*

*Tyto zařízení lze obecně chápat jako související objekty a zařízení, které zkvalitňují a doplňují funkci systému obsluhy území jednotlivými druhy dopravy.*

*Dále je z pozice podatele požadováno, aby:*

*a) Byla konkretizována definice využití sběrných komunikací v kap. 4.1.1*

*b) Byla zpřesněna legenda v grafické části Návrhu výkresu 2.2 o úpravu pojmů*

*c) Byla doplněna grafická část Návrhu 2.2 o síť „vybraných pouličních cyklotras“ dle výkresu Odůvodnění O.6*

*d) Do kapitoly 4.1.3 závazné části byla doplněna podmíněná přípustnost vedení v jiné poloze za podmínky plnohodnotné náhrady požadovaného propojení*

*e) Byl prověřen význam rozvojových lokalit pro budování cyklistické infrastruktury a stanoveny podmínky podmiňující výstavbu v dané lokalitě vybudováním dopravního napojení lokality na síť samostatných cyklostezek stavebně oddělených od motorové dopravy.*

*f) Páteřní cyklostezky, tam kde jejich realizaci brání veřejný pozemek byly vymezeny jako veřejně prospěšné stavby.*

*g) Byly vymezeny nádraží a uzly VHD a MHD a u „vybraných“ z nich byla stanovena podmínka na vybudování kapacitních míst a zařízení k bezpečnému odkládání jízdních kol.*

*h) Tam, kde realizaci Bike and Ride (viz bod g) brání veřejný pozemek byly tyto stavby vymezeny jako veřejně prospěšné stavby.*

*Ad a)*

*Územní plán má nastavit obecné podmínky. Požadavek na zpřesnění definice možnosti využití z pozice podatele je konkrétní a zahrnuje pouze některé případy za předpokladu, kdy je k dispozici určitý prostor. Připouští jiné řešení pouze u taxativně vypsanych překážek a takto nelze vyhodnotit např. území stávající zástavby, kde je již v dnešní době nedostatečný prostor pro jakoukoliv úpravu. Z tohoto důvodu není možné upravovat obecné definice o konkrétní případy a podmínky. Tím by se celý dokument stal značně omezujícím a limitujícím pro jakékoliv řešení. Toto posouzení a vyhodnocení lze provést až na základě znalosti*

*podrobnějšího řešení v rámci projektové dokumentace záměru. Z tohoto důvodu nelze požadavku vyhovět.*

*Ad b)*

*V rámci podání je požadována úprava a zpřesnění pojmosloví v kap. 4.1.1 z důvodu nepřesnosti vůči zaužívanému významu pojmu „cyklostezka“.*

*Požadované zpřesnění územně plánovací kategorie „sběrné komunikace“, která stanovuje základní principy, je konkretizováno do podoby podmíněné přípustnosti. Tedy dochází k omezení obecného pravidla.*

*Toto je možné vyhodnotit až na základě posouzení konkrétního záměru v rámci předložené projektové dokumentace.*

*Zpřesnění uvedeného pojmu „cyklostezka“ není nutné. V rámci Výrokové části v kap. 4.1.3. bude zpřesněn význam vyznačených zelených linií ve výkresu 2.2 a doplněno Odůvodnění kapitoly 5.8.4.1 o popis významu vyznačených prvků ve výkresu Odůvodnění O.6.*

*Z hlediska nastavení obecných podmínek toto není možné. Jak už je uvedeno výše z hlediska cyklistické dopravy byl zvolen obecnější přístup, který umožňuje jednotlivý návrh z územního hlediska posoudit. Z tohoto důvodu nelze požadavku vyhovět.*

*Ad c) a d)*

*Z hlediska požadavku na doplnění výkresu 2.2 o další trasy uvedené ve výkresu O.6 uvádíme, že z hlediska zvolené koncepce zobrazení a nastavení obecných podmínek toto není možné. Jak už je uvedeno výše z hlediska cyklistické dopravy byl zvolen obecnější přístup, aby jakýkoliv nový záměr nevyžadoval změnu územního plánu.*

*Pokud se jedná o požadavek na doplnění vymezení „schematické trasy“ ve spojení s doplněním podmíněné přípustnosti k možnosti vedení stopy v jiné poloze se jeví jako neúčelný, neboť toto vše je obsaženo a umožněno již v obecných podmínkách využití území. Z tohoto důvodu nelze požadavku vyhovět.*

*Ad e)*

*Obecně jsou v kartách lokalit stanoveny základní podmínky pro možnost aktivace této lokality, případně jsou stanoveny podmiňující investice do veřejné infrastruktury.*

*Podmínky pro budování cyklistické infrastruktury a stanovení podmínek podmiňujících výstavbu v dané lokalitě vybudováním dopravního napojení lokality na síť samostatných cyklostezek stavebně oddělených od motorové dopravy v jednotlivých kartách lokalit je nad rámec podrobnosti zpracování územního plánu. Při zpracování územního plánu nejsou známy všechny podrobnosti konkrétních technických prověření propojení a není ani známa reálná možnost propojení, tedy nelze konkrétní podmínku požadovat.*

*Ad f)*

*Z hlediska vymezení samostatných cyklostezek jako veřejně prospěšné stavby uvádíme, že byl zvolen obecnější přístup (viz výše).*

*Z tohoto důvodu nelze v současné době tyto stavby samostatně vymežit jako veřejně prospěšné.*

*Pokud v budoucnu vyvstane potřeba vymezení těchto záměrů jako veřejně prospěšných staveb na základě zpracování podrobnější projektové dokumentace, je možné v rámci následné změny územního plánu pro zpřesněný záměr již vymežit VPS v konkrétní poloze.*

*Ad g)*

*Jak je výše uvedeno, nádraží a uzly VHD odůvodňují Návrh řešení územního plánu, a jejich vymezení, vzhledem k neznalosti konkrétního prověření, je pouze schematicky vyznačeno ve výkresu Odůvodnění O.5.*

*Z tohoto důvodu nelze tyto uzly přeradit do Výrokové části a navíc doplnit podmínku priority pouze k „některým vybraných z nich“.*

*Ad h)*

Z hlediska objektů Bike and Ride se jedná již o konkrétní stavby, jejichž přesná poloha není známa a současně se jedná o objekty (např. typizované věže pro kola) menších rozměrů, je jejich vymezení v měřítku 1:10 000 nezobrazitelné a jejich umístění v území obecně přípustné na základě podmínek. Z tohoto důvodu nelze v současné době tyto stavby samostatně vymezit jako veřejně prospěšné. Pokud bude zpracován konkrétní projekt, který svým rozsahem přesáhne lokální význam, je možné v rámci následné změny územního plánu pro takové zařízení již vymezit VPS v konkrétní poloze.

Věcná podstata způsobů vypořádání předmětného podání zůstává nadále relevantní, přestože návrh nového územního plánu města Brna prošel přepracováním s ohledem na Pokyny ZMB z roku 2022 a byl uveden do jednotného standardu ÚPD dle stavebního zákona a jeho prováděcích předpisů. Výše uvedené texty je tedy nutno chápat také ve smyslu těchto úprav.

### **Námítka č.3**

#### **Výrok:**

Námítce se nevyhovuje.

#### **Odůvodnění:**

**Závazná textová část:** Územní plán stanovuje následující zásady pro odkanalizování a odvodnění:

- Veškeré zastavitelné plochy a plochy přestaveb budou odkanalizovány oddílným systémem kanalizace a bude na nich důsledně vyžadováno hospodaření se srážkovými vodami.
- Komunální odpadní vody musí být odváděny a čištěny na centrální mechanicko-biologické čistírně odpadních vod. Používání lokálních nebo domovních ČOV je přípustné pouze výjimečně, a to v případě veřejného zájmu nebo pro samostatně stojící objekty příliš vzdálené od trasy kanalizace, nikoliv jako koncepční řešení lokality. Nesmí být umístěna nebo povolena stavba, ve které vznikají komunální odpadní vody bez splnění výše uvedeného. Nesmí být umístěna nebo povolena změna stavby, při které dochází k navýšení množství komunální odpadních vod, bez splnění výše uvedeného. V závazné části návrhu nového ÚPmB (kap. 12) je dále uvedeno, že bude zpracována územní studie Koncepce rozvoje modrozelené infrastruktury.

V části Odůvodnění je upřesněno a doporučeno:

Pro odvodnění zastavitelných ploch a ploch přestaveb platí regulativ pro odtok srážkových vod daný max. hodnotou 10 l/(s.ha) z neredukované plochy při četnosti překročení retenční kapacity objektu max. 1 x za 5 roků a max. době prázdnění 24 hodin. A to v případě, že majitel nebo provozovatel kanalizace (příp. správce vodního toku) nestanoví s ohledem na aktuální podmínky přísnější limity. Obecně platí, že přímé napojení srážkových vod do kanalizace pro veřejnou potřebu je nepřípustné.

Z hlediska snížení srážkového odtoku je vhodné aplikovat následujících opatření, které jdou nad rámec běžných legislativních požadavků na odvádění srážkových vod:

- minimalizovat podíl nepropustných zpevněných ploch,
- využívat polopropustných materiálů pro zpevněné plochy,
- preferovat přírodě blízké objekty hospodařící s dešťovou vodou,
- realizovat vegetační střechy,
- využívat srážkové vody k provozu nemovitostí.

Výše uvedené principy je vhodné prosazovat i v rámci rekonstrukcí stávajících staveb a prostranství. V souvislosti s již zaznamenanými dopady klimatické změny by si Statutární město Brno mělo určit jasnou strategii implementace a provozování tzv. modrozelené infrastruktury na stávajících a nově navrhovaných veřejných prostranstvích. Modrozelená infrastruktura je v současnosti vnímána jako jedno z významných adaptačních opatření s řadou přidaných benefitů a ekosystémových služeb, které překračují rámec běžného odvodnění. Z obsahu výroku i odůvodnění vyplývá, že tato problematika je aktuální a město Brno se jí již dnes průběžně zabývá a principy postupně uvádí do praxe. Hospodaření s dešťovou vodou je zpracováno v platných Městských standardech pro kanalizační zařízení.:

*Standardy\_pro\_kanalizacni\_zarizeni.pdf (brno.cz). Tento dokument se v současné době aktualizuje. Zároveň je možné odkázat na studii, která se touto problematikou v souvislost se souvisejícími tématy rovněž zabývá: Zmírnování Klimatických Změn Nadací Partnrství.pdf (brno.cz). Rovněž v rámci probíhající Aktualizace generelu odvodnění – část Kanalizace bude samostatná kapitola věnována této tematice.*

*Z odůvodnění vyplývá, že námitce je fakticky vyhověno již ve stávající podobě návrhu.*

*Věcná podstata způsobů vypořádání předmětného podání zůstává nadále relevantní, přestože návrh nového územního plánu města Brna prošel přepracováním s ohledem na Pokyny ZMB z roku 2022 a byl uveden do jednotného standardu ÚPD dle stavebního zákona a jeho prováděcích předpisů. Výše uvedené texty je tedy nutno chápat také ve smyslu těchto úprav. Pro úplnost dodáváme, že v NÚP 2024 došlo k úpravě výše uvedeného citovaného znění textové části. Dále upozorňujeme, že dne 28.03.2023 byla schválena možnost využití územně plánovacího podkladu Aktualizace a správy Generelu odvodnění města Brna - část Kanalizace (dále jen "AGOMB"), který nahrazuje Generel odvodnění města Brna - D. Část kanalizace a problematikou hospodaření s dešťovou vodou se zabývá. Na základě AGOMB došlo k úpravě v NÚP 2024.*

*Tyto úpravy však nevedou ke změně vypořádání předmětného podání.*

#### **Námitka č.4**

##### **Výrok:**

*Námitce se vyhovuje částečně.*

##### **Odůvodnění:**

*V rámci podání je vysloven požadavek na úpravu hodnot součinitele vlivu stupně automobilizace podle Návrhu v roce 2020; byly stanoveny podmínky zřizování odstavných stání v zastavitelných plochách mimo veřejná prostranství a byla možná další redukce v místech dobré dostupnosti kolejové MHD na poloviční hodnotu.*

*Vyhodnocení z roku 2022:*

*Hodnota součinitele byla upravena na základě požadavku dotčeného orgánu, v jehož kompetenci je sledování vývoje dopravy na území města, kterým je Odbor dopravy MMB.*

*Požadavek na podmínky realizace parkovacích stání mimo veřejná prostranství nelze v územním plánu takto stanovit, neboť je územní plán konkrétně nevymezuje a obecně umožňuje jejich umístění v rámci všech ploch s rozdílným způsobem využití, přičemž např. v případě regulace parkování ve vnitrobloku stanoví územní plán omezující podmínky, viz kap. 6.4.1.1 závazné textové části ÚPmB.*

*Redukce počtu parkovacích stání je na základě obsluhy území hromadnou dopravou možná a je upravena v příslušné ČSN, dle které je rovněž uvedena možnost stanovení součinitele vlivu stupně automobilizace v územně plánovací dokumentaci. Tedy konkrétní postup je uveden v ČSN a územnímu plánu nepřísluší dovozovat jiné způsoby úpravy počtu parkovacích stání.*

*Obecně ve veřejném prostoru mají parkovací stání sloužit především pro návštěvníky oblastí, nikoliv pro využití pro dlouhodobé odstavování automobilů, ale to není předmětem řešení územního plánu, protože ten neřeší konkrétní typ a počty parkovacích stání.*

*Nové vyhodnocení 2024:*

*Původní řešení, které stanovovalo pásmové rozložení hodnoty koeficientu vlivu stupně automobilizace podle polohy ve městě Brně bylo, z důvodu předpokládané změny legislativy, dočasně nahrazeno jednou hodnotou pro celé území města dle ČSN 73 6110, a to jako nejmenší hodnota součinitele vlivu stupně automobilizace ( $K_a = 1,0$ ; 400 aut na 1000 obyvatel).*

*Připravovaná celostátní vyhláška bude ve městě Brně nahrazena Brněnskými stavebními předpisy, které pro dopravu v klidu stanoví vlastní metodiku výpočtu, případně redukci.*

Po nabytí účinnosti výše uvedených dokumentů bude ustanovení týkající se součinitele vlivu stupně automobilizace v územním plánu upraveno.

Požadavek na podmínky realizace parkovacích stání mimo veřejná prostranství nelze v územním plánu takto stanovit, neboť je územní plán konkrétně nevymezuje a obecně umožňuje jejich umístění v rámci všech ploch s rozdílným způsobem využití.

Redukce počtu parkovacích stání je na základě obsluhy území hromadnou dopravou možná a je upravena v příslušné ČSN.

Obecně ve veřejném prostoru mají parkovací stání sloužit především pro návštěvníky oblasti, nikoliv pro využití pro dlouhodobé odstavení automobilů, ale to není předmětem řešení územního plánu, protože ten neřeší konkrétní typ a počty parkovacích stání.

Vzhledem k věcnému vyhodnocení podání, změnou řešení dochází k větší redukci počtu parkovacích stání, tedy je požadavek zohledněn částečně.

## **Námítka č.5**

### **Výrok:**

Námítce se nevyhovuje.

### **Odůvodnění:**

Podatel znovu uplatnil námitku z prvního veřejného projednání. Proto lze pouze uvést následující: Stanovení dané maximální velikosti prodejních ploch (a případné stanovení podmínek pro jejich umístění) je věcí odborného posouzení zpracovatele návrhu územního plánu, které vychází z reálií a odborné úvahy (viz např. plochy C). Obecně lze konstatovat, že požadavek na vyloučení maloobchodu s prodejní plochou větších než 400 resp. 1000 m<sup>2</sup> plochy nepřiměřeně zhoršuje podmínky pro vyváženou a rozmanitou síť maloobchodu, a to zejména pro ty skupiny zákazníků s rozdílnými vzorci nákupního chování, kteří prodejny většího plošného rozsahu preferují. Požadavek na přísné omezení prodejní plochy nepřiměřeně snižuje potenciál k tomu určených ploch, tj. zejména ploch obytně smíšených (C) a ploch komerční vybavenosti (W). V neposlední řadě je také nutné nastavením regulativů sledovat požadavek zadání územního plánu na vytvoření široké škály možností a forem komerce v rovnoměrném zastoupení na území města.

Při hodnocení přísnosti regulativu určujícího maximální velikost prodejních ploch je nutné mít na zřeteli také ustanovení návrhu územního plánu, které stanoví, že „prodejní plochou se rozumí hrubá podlažní plocha maloobchodního zařízení, kde při prodeji zboží dochází ke kontaktu se zákazníkem (nikoli tedy sklady, komunikace, související administrativní plochy ani nezbytná příslušenství). Maloobchodním zařízením se pak v tomto kontextu rozumí jedna prodejna nebo soubor všech prodejen v rámci jednoho záměru nebo v rámci jednoho funkčně propojeného celku, popř. jako součást též plocha vně prodejny, navazující na budovu a sloužící k výše popsanému způsobu využití.“ Z výše uvedeného plyne, že je-li v rámci jednoho objektu umístěná více prodejních jednotek, jejich prodejní plochy se sčítají. Nastavení regulativu příliš přísně by proto mělo za následek nemožnost umístění více (i relativně malých) prodejních jednotek v rámci jednoho záměru. K připomínce lze také uvést, že počty parkovacích míst a stání jsou dány příslušnými předpisy a normami. Územnímu plánu nepřísluší jejich rozsah stanovovat. Jedná se o podrobnost nad rámec územního plánu.

Při změně velikosti výměry vycházel zpracovatel z nedávno provedeného průzkumu maloobchodního prodeje a z vlastního šetření prodejních ploch největších maloobchodních řetězců (zejména supermarketů a diskontní prodejny), ze kterých je zřejmé, že průměrná velikost standardních typických prodejen maloobchodu se sice v průměru pohybuje v rozmezí 800-1200 m<sup>2</sup>, ovšem v hustě obydlených oblastech prodejny klasických maloobchodních řetězců dosahují prodejní plochy 1500 m<sup>2</sup>. Údaj byl tedy změněn v souladu se zjištěními z reality.“

*V podmínkách využití plochy veřejné vybavenosti (V) není maloobchod výslovně uveden. Lze jej však řadit mezi přípustné využití, které však je definováno jako „využití související, podmiňující nebo využití sloužící záměrům hlavnímu využití“. Z tohoto lze vyvozovat, že případné maloobchodní využití, ačkoliv není jeho rozsah vyjádřen plošně, musí být pouze takového rozsahu, který odpovídá potřebám daného hlavního využití. Pro úplnost lze uvést, že v ploše veřejné vybavenosti (V) je taktéž možné, avšak až po naplnění hlavní funkce, umísťovat jiné funkční využití.*

*V plochách lehké výroby (E) odůvodnění výslovně stanovuje, že „regulativ směřuje k zachování smyslu uvedených ploch: plochy by měly mít charakter primárně produkční a skladovací a neměly by být vytěžovány pro čistě maloobchodní záměry. Ilustrativně popsáno, např. běžná provozovna typizovaného maloobchodu (Lidl, Billa, Albert apod.) by zde neměla být samostatně přípustná, zatímco např. sklad sanitárního zařízení a obkládacích materiálů ve spojení s prodejnou či předváděcími místnostmi pro zákazníky typově odpovídá záměrům plochy E.“ Jedná o specifický druh prodeje, u kterého se nepředpokládá, že bude vytvářet síť základní dostupnosti maloobchodu. Vzhledem k charakteru plochy, omezování velikosti prodejní plochy není vhodným nástrojem regulace.*

*Plochy výroby a skladování (P) nejsou určeny pro klasický maloobchodní prodej. Vzhledem k charakteru plochy, omezování velikosti prodejní plochy není vhodným nástrojem regulace.*

*Věcná podstata způsobů vypořádání předmětného podání zůstává nadále relevantní, přestože návrh nového územního plánu města Brna prošel přepracováním s ohledem na Pokyny ZMB z roku 2022 a byl uveden do jednotného standardu ÚPD dle stavebního zákona a jeho prováděcích předpisů. Výše uvedené texty je tedy nutno chápat také ve smyslu těchto úprav.*

## **Námítka č.6**

### **Výrok:**

*Námítce se nevyhovuje.*

### **Odůvodnění:**

*Stabilizovaná plocha nákupních a zábavních center a zvláštních areálů (X) při ulici Řečkovická byla vymezena na základě stávajícího využití plochy v souladu s § 3 odst. 2) písm. a) Vyhlášky 501/2006 Sb., kdy stávající využití odpovídá takto vymezené ploše. Vymezení plochy komerční vybavenosti (W), jak požaduje podatel, není důvodné. Objekt obchodního domu je řádně zapsán v katastru nemovitostí. Zkoumání titulu zápisu objektu úřadu územního plánování ani příslušnému orgánu k vydání ÚPmB formou opatření obecné povahy nepřísluší. Vymezení předmětné plochy X je vzhledem k dobré dopravní dostupnosti při minimalizaci střetů vzájemně neslučitelných činností, vhodné (plocha X je oddělena od rezidenční zástavby plochou dopravy při umožnění příjezdu mimo tuto rezidenční zástavbu). Z uvedeného se pořizovatel ztotožňuje se zpracovatelem návrhu ÚPmB v tom, že předmětná plocha X splňuje veškeré podmínky pro její vymezení.*

*Na základě vícečetných podání po prvním veřejném projednání k ploše komerční vybavenosti (W) v rámci rozvojové lokality I-2 bylo řešení rozvojové lokality přezkoumáno a upraveno tak, že z důvodu již existujících staveb v předmětné ploše byla plocha komerční vybavenosti zmenšena ve prospěch plochy smíšené obytné (C/r2) přibližně v rozsahu ploch bydlení dle stávajícího územního plánu. Taktéž byl upraven rozsah území, ve kterém je stanovena podmínka zpracování územní studie ÚS-04 pro rozhodování v území, kdy plocha C je z toho území vyňata. Vymezení zbytkové plochy komerční vybavenosti je s ohledem na výhodnou dopravní polohu vhodné zachovat.*



Věcná podstata způsobů vypořádání předmětného podání zůstává nadále relevantní, přestože návrh nového územního plánu města Brna prošel přepracováním s ohledem na Pokyny ZMB z roku 2022 a byl uveden do jednotného standardu ÚPD dle stavebního zákona a jeho prováděcích předpisů. Výše uvedené texty je tedy nutno chápat také ve smyslu těchto úprav. Pro úplnost však dodáváme, že na podmínka územní studie ÚS-04 byla, z podnětu určeného zastupitele k prověření účelnosti územních studií, vypuštěna.

## **Námítka č.7**

### **Výrok:**

Námítce se nevyhovuje.

### **Odůvodnění:**

Rozšiřování distribuční soustavy zahrnuje i budoucí možnost budování smart grids, tj. inteligentní sítě. Tento požadovaný dovětek, který je nad rámec podrobnosti územního plánu, není nutné uvádět zvlášť. V ÚPmB je vymezena pouze hlavní síť zásobování elektrickou energií do úrovně vysokého napětí a související objekty odpovídající měřítku územního plánu. Obnovitelné zdroje jsou převážně připojeny do distribuční sítě, tj. jsou její součástí a není je nutné uvádět zvlášť. Lokální, resp. ostrovní obnovitelné zdroje malého výkonu jsou nad rámec podrobnosti územního plánu, který řeší zdroje o výkonu nad 1 MW (dle kapitoly 5.8.2.5 textové části odůvodnění). V Územním plánu města Brna je vymezena pouze hlavní síť technické infrastruktury a související stavby, objekty a zařízení odpovídající měřítku územního plánu. Na základě výše uvedeného nelze uplatňovaným požadavkům vyhovět.

Věcná podstata způsobů vypořádání předmětného podání zůstává nadále relevantní, přestože návrh nového územního plánu města Brna prošel přepracováním s ohledem na Pokyny ZMB z roku 2022 a byl uveden do jednotného standardu ÚPD dle stavebního zákona a jeho prováděcích předpisů. Výše uvedené texty je tedy nutno chápat také ve smyslu těchto úprav.

## **Námítka č.8**

### **Výrok:**

Námítce se nevyhovuje.

### **Odůvodnění:**

Ochrana hodnot území je jedním ze základních principů rozvoje města. ÚPmB chrání a rozvíjí přírodní, civilizační a kulturní hodnoty území, včetně urbanistického, architektonického a archeologického dědictví. Návrh ÚPmB ve své závazné textové části v kapitole 2 "Základní koncepci ochrany hodnot území", v souladu s obecně závaznými právními předpisy stanovuje respektovat, chránit a odpovídajícím způsobem využívat a dále rozvíjet přírodní, kulturní a civilizační hodnoty na území města. V kapitole 3 "Urbanistická koncepce včetně urbanistické kompozice, vymezení ploch s rozdílným způsobem využití, zastavitelných ploch, ploch přestavby a systému sídelní zeleně" jsou dále určeny zásady urbanistické koncepce, která respektuje a dále rozvíjí jedinečné urbanistické struktury území v souladu s principy udržitelného rozvoje. Koncepce uspořádání krajiny působí v souladu s urbanistickou koncepcí města a umožňuje jeho harmonický rozvoj. Na území celého města jsou chráněny existující ekologicky stabilní plochy, zejména lesy, zemědělské plochy a plochy krajinné zeleně. Koncepce rozvoje území města je zaměřena také na posílení a využívání řek za účelem zajištění kontinuity přírodních a krajinných hodnot ve vazbě na přirozené linie řek Svratky a Svitavy.

Ochrana krajinného rázu je tak v souladu s výše uvedeným v Návrhu ÚPmB zohledněna a zajištěna navrženými podmínkami využití území (jakožto ochrana veřejného zájmu), které jsou v Návrhu ÚPmB stanoveny v několika úrovních:

1. úroveň obecných podmínek využití území v textové části ÚPmB.
2. úroveň základních podmínek využití území pro základní plochy:

- pro celé území města jsou obecně stanoveny pro každý typ plochy s rozdílným způsobem využití podmínky využití území prostřednictvím hlavního, přípustného, nepřipustného, případně podmíněně přípustného využití území,
- pro některé základní plochy je rovněž v kódu plochy stanovena specifikace podmínek prostorového uspořádání (dále též „specifikace prostorového uspořádání“) a specifikace způsobu využití,
- zpřesňující podmínky pro využití jednotlivých rozvojových lokalit jsou uvedeny v tabulce rozvojových lokalit (karty lokalit) - obsahující i podmínky využití vyplývající z konkrétních informací o území, jako jsou např. limity využití území či deskripce rozvoje lokality a ochrany a rozvoje jejich hodnot apod., vedoucí k ochraně krajinného rázu

3. úroveň doplňujících podmínek využití území vztahujících se k ostatním plochám, koridorům a trasám vymezeným tímto územním plánem. Doplňující podmínky využití území jsou dané příslušným členěním území, režimem nebo systémem, který zpravidla není vázán na jednotlivou základní plochu (může být uplatněn jen na její části nebo i přes několik základních ploch současně); graficky je vyjádřen jako plošný (převážně šrafovou), liniový, případně bodový překryv.

Úrovně 2 a 3 jsou vždy zobrazeny v grafické části územního plánu a zároveň jsou podmínky využití formulovány textem v příslušných kapitolách textové části územního plánu.

Všechny úrovně regulace jsou pro posuzování záměrů na změny využití území závazné, obecné podmínky využití území mají přednost před konkrétnější regulací ploch s rozdílným způsobem využití a doplňující podmínky mají přednost před obecnými a základními podmínkami využití území.

Dále je ochrana a rozvoj přírodních a krajinných hodnot jakožto "nezastavitelného" zázemí města, které nejsou limity vyplývajícími z jiných právních předpisů, a v současném ÚP jsou vyjádřeny zejména ve výkrese U5 - Urbánní a krajinná osnova, zajištěna v Návrhu ÚPmB v podobě prostorově specifikovaného přírodního zázemí města. Toto přírodní zázemí je chráněno před nepřiměřeným stavebním rozvojem, který by ohrozil existenci stávajících hodnot, a je vymezeno jak v nezastavěném území, tak v území zastavěném. V koncepci ÚP jsou hodnoty krajinného a přírodního prostředí resp. předmětné přírodní zázemí členěno na přírodní zázemí v krajině, přírodní zázemí v zástavbě, k ochraně jejich konektivity (spojitosti) jsou vymezeny osy propojení přírodního zázemí a dále také pohledově významné plochy a chráněné pohledy na vedutu města. Tyto různorodé hodnoty jsou prostorově specifikovány tak, aby jejich územní rozsah byl prezentován jednoduchým, přehledným a srozumitelným způsobem.

Z odůvodnění těchto výše uvedených "překryvných a ochranných režimů" Návrhu ÚPmB vyplývá:

„Účelem vymezení ochranného režimu doplňujících podmínek využití území není úplná stavební uzávěra, ale pečlivé a racionální vyhodnocení stavebních záměrů ve funkčních plochách „pod překryvem“, pokud výstavbu vůbec umožňují, s ohledem na chráněné hodnoty. Nenarušení stanovených chráněných hodnot musí prokazovat a dokládat navrhovatel záměru (vypovídající vizualizací, zákresem do 3D modelu apod.): zásadní pro možnost posouzení je, aby vizualizace zachycovala pohledově přehledně jak kontext nejbližšího okolí, tak širší kontext území, s ohledem na cíl ochrany (tj. v případě pohledově významných území ne dílčí výsek tohoto území, ale vypovídající celek předmětu ochrany) a umožňovala tak posouzení vlivu na předmět ochrany. V případě pochybností může orgán příslušný k vyhodnocení souladu s územním plánem postupovat při vyhodnocení pohledových otázek v součinnosti s orgánem ochrany přírody a krajiny (na bázi součinnosti dle správního řádu).“...dále pak „uvedený plošný překryv je vymezen převážně nad funkčními plochami krajinné zeleně, lesa, zemědělskými plochami a plochami městské zeleně, tedy v plochách nestavebních. Pouze okrajově se vymezená území dotýkají ploch stavebních. Cílem těchto překryvných míst je zejména dosáhnout uměřeného a vhodného přechodu (přechodového území) mezi zástavbou a přírodním zázemím, s ohledem na hlavní přírodní hodnoty daného území a tam, kde je to možné, navázání na zeleň městskou nebo propojování zelených center v zástavbě.“

Koncepce uspořádání krajiny je graficky vyjádřena ve výkrese 5.0 Principy uspořádání krajiny - schéma, které předchází nežádoucí fragmentaci krajiny vymezením výše uvedeného

přírodního zázemí. Data byla dále zpracovatelem odborně upravena pro vhodné zobrazení v měřítku 1:25 000. Jedná se o koncepční výkres, ve kterém pro podrobnost není zobrazen polohopis.

Pro informaci uvádíme, že dotčený orgán (DO) kompetentní k vyjadřování se ke krajinnému rázu (v tomto případě OŽP MMB) uplatnil ve svém stanovisku k Návrhu ÚPmB (2020) požadavky a na základě dohody bylo do odůvodnění upraveného Návrhu ÚPmB (2021) ke krajinnému rázu doplněno: „Návrh ÚPmB zohledňuje požadavky na ochranu krajinného rázu a podmínky ochrany krajinného rázu v zastavěném území a zastavitelných plochách jsou s dotčeným orgánem ochrany přírody (OŽP MMB) dohodnuty ve smyslu ustanovení § 12 odst. (4) zákona č. 114/1992 Sb., o ochraně přírody a krajiny, v platném znění, s výjimkou rozvojových lokalit Be-6 Červený kopec a Sty-8 Areál Červeného kopce.“

Požadavky uplatněné DO - OŽP MMB z hlediska ochrany krajinného rázu k předmětným výše uvedeným rozvojovým lokalitám Be-6 Červený kopec a Sty-8 Areál Červeného kopce (např. estetická hodnota místa) jsou nad podrobnost řešení ÚP a podmínky tak lze stanovit až v rámci zpracování posouzení krajinného rázu ve fázi znalosti konkrétního záměru např. při zpracování projektové dokumentace předmětného záměru. Na základě uvedeného bylo dohodnuto, že ve výrokové části karet lokalit předmětných rozvojových lokalit bude „pod čarou“ uvedeno (pozn. do samotné výrokové části nelze tento požadavek z důvodu procesní podmínky zpracovat): „V předmětné lokalitě bylo z hlediska ochrany krajinného rázu ve smyslu § 12 odst. (4) zák. č. 114/1992 Sb., o ochraně přírody a krajiny, v platném znění, s dotčeným orgánem (OŽP MMB) dohodnuto, že ve fázi zřejmosti konkrétních záměrů tj. ve fázi zpracování projektové dokumentace, bude z pozice OŽP MMB požadováno zhodnocení vlivu zástavby na krajinný ráz“.

Závěrem také uvádíme, že všechny rozvojové lokality byly posouzeny v rámci vyhodnocení vlivů na udržitelný rozvoj území.

Na základě uvedeného je ochrana krajinného rázu v Návrhu ÚPmB dostatečně zohledněna a zajištěna, a jeví se tak téměř nadbytečné ji dále rozvíjet v kartách jednotlivých rozvojových lokalit.

Věcná podstata způsobů vypořádání předmětného podání zůstává nadále relevantní, přestože návrh nového územního plánu města Brna prošel přepracováním s ohledem na Pokyny ZMB z roku 2022 a byl uveden do jednotného standardu ÚPD dle stavebního zákona a jeho prováděcích předpisů. Výše uvedené texty je tedy nutno chápat také ve smyslu těchto úprav.

Pro dokladování transparentnosti procesu vyhodnocení podání a pro úplnost uvádíme, že z důvodu zjednodušení výkladu a lepší čitelnosti výkresů došlo v grafické části návrhu k úpravě spočívající ve sloučení schémat 5.0 Principy uspořádání krajiny (1:25000) a 6.0 Územní systém ekologické stability (1:25000) do podrobnějšího výkresu 2.2 Koncepce uspořádání krajiny (1:10000), který aktuálně obsahuje výše uvedené "ochranné a překryvné režimy". Nicméně na základě opětovného prověření došlo ke koncepční úpravě ochranných režimů a v Návrhu ÚPmB tak již není vymezeno "přírodní zázemí v zástavbě", ale je defacto nahrazeno institutem "významného segmentu zeleně", který představuje plošně a funkčně významné prvky zeleně sídla doplňující hlavní funkci plochy, vymezené za účelem ochrany, zachování a rozvoje rekreačního a relaxačního potenciálu, estetických a kulturních hodnot v území a současně k zajištění rozvoje biodiverzity a podpory adaptačních a mitigačních opatření pro změnu klimatu.

## **Námítka č.9**

### **Výrok:**

Námítce se nevyhovuje.

### **Odůvodnění:**

Vyhodnocení předpokládaných důsledků na zemědělský půdní fond bylo provedeno v rozsahu a podrobnosti dle požadavků:

- zákona č. 334/1992 Sb., o ochraně zemědělského půdního fondu, ve znění pozdějších předpisů,
- vyhlášky Ministerstva životního prostředí ČR č. 271/2019 Sb., o stanovení postupů k zajištění ochrany zemědělského půdního fondu, ve znění pozdějších předpisů.

Jako podklad pro zpracování Vyhodnocení předpokládaných důsledků navrhovaného řešení na zemědělský půdní fond byl použit návrh územního plánu, zpracovaný ve smyslu stavebního zákona.

Jednotlivé lokality záboru ZPF jsou charakterizovány v textové části odůvodnění ÚPmB v Příloze Zábor ZPF a PUPFL v navržených plochách změn. Odůvodnění každé jednotlivé rozvojové lokality z hlediska předpokládaných záborů ZPF je zařazeno v textové části odůvodnění ÚPmB v Příloze Karty lokalit – odůvodnění. (Každá rozvojová lokalita je ve své Kartě lokality – odůvodnění v souvislostech popsána a komplexně odůvodněna.)

V bilanční tabulce záborů ZPF a PUPFL (Tab. 23) jsou uvedeny všechny plochy změn (plochy zastavitelné, plochy přestavby a plochy změn v krajině), tedy i ty, které nezasahují na ZPF a rovněž plochy bydlení v zastavěném území a plochy ostatních funkcí menší než 2 000 m<sup>2</sup> v zastavěném území, které se dle Metodiky nevyhodnocují.

Na základě vyhodnocení námitek a připomínek uplatněných k Návrhu ÚPmB (2020) byla dokumentace (odůvodnění) upraveného Návrhu ÚPmB (2021) doplněna o vyhodnocení předpokládaných důsledků navrženého řešení na ZPF a PUPFL ve vztahu k dosavadnímu územnímu plánu (1994) (kapitola 10.1.17 v části odůvodnění a tabulky „Porovnání nestavebních ploch dosavadního územního plánu (1994) s řešením v novém ÚPmB a se skutečným stavem území a Vyhodnocení potenciálního záboru ZPF a PUPFL ve stabilizovaném území“ v příloze č. 2.2), ve které byly z důvodu transparentnosti a korektnosti doplněny odůvodnění záborů ZPF. Předpokládané důsledky řešení (navrženého v ÚPmB) na zemědělský půdní fond byly porovnány s koncepcí dosavadního Územního plánu města Brna (z roku 1994). Zkoumány byly odlišnosti obou koncepcí, které by mohly mít vliv na úplnost vyhodnocení důsledků na zemědělský půdní fond, především přírůstky vzniklé:

- zvětšením zastavěného území v novém ÚPmB (přírůstkem stabilizovaných stavebních ploch po obvodu sídel),
- zahrnutím stabilizovaných nestavebních ploch (zpravidla uvnitř zastavěného území) z dosavadního územního plánu do stabilizovaných ploch v novém ÚPmB.

Protože srovnání důsledků řešení na ZPF ze dvou na sebe navazujících územních plánů (tj. zcela odlišných koncepcí s jinak nastavenými principy zpracování, měřítkem i regulací) není právními předpisy vyžadováno (a nejspíš právě proto není k dispozici využitelná metodika), byl pro jejich srovnání nastaven zpracovatelem dokumentace samostatný algoritmus popsáný v příslušné výše uvedené kapitole.

Řešení navržené v ÚPmB, jeho vztah k dosavadnímu Územnímu plánu města Brna (1994) a srovnání se skutečným stavem v území bylo objasněno při veřejném projednání návrhu ÚPmB. Porovnání je možné i prostřednictvím interaktivního prohlížení na webovém portálu [upmb.brno.cz](http://upmb.brno.cz).

Věcná podstata způsobů vypořádání předmětného podání zůstává nadále relevantní, přestože návrh nového územního plánu města Brna prošel přepracováním s ohledem na Pokyny ZMB z roku 2022 a byl uveden do jednotného standardu ÚPD dle stavebního zákona a jeho prováděcích předpisů. Výše uvedené texty je tedy nutno chápat také ve smyslu těchto úprav. Pro úplnost dodáváme, že byly přečíslovány přílohy odůvodnění. Vyhodnocení předpokládaných důsledků navrženého řešení na ZPF a PUPFL je uvedeno v přílohách č. 3.1, 3.2 a 3.3. Karty lokalit jsou stále v přílohách odůvodnění č. 1.1 a 1.2.

## **Námítka č.10**

### **Výrok:**

Námítce se vyhovuje.

### **Odůvodnění:**

Na základě podnětu určeného zastupitele RNDr. Filipa Chvátala, Ph.D. byla v areálu Vysokého učení technického na Kraví Hoře v Návrhu ÚPmB pro opakované veřejné projednání 06/2021 vymezena plocha veřejné vybavenosti V/a3/n pro městskou nemocnici. Jedná se o území, které je dlouhodobě rezervované pro účely vybudování rekreačního a relaxačního parku pro širokou veřejnost v souladu s platným Územním plánem zóny Kraví Hora, a proto je plánovaný záměr pro městskou nemocnici vnímám negativně. Z tohoto důvodu bylo již rozhodnutím RMB dne 24.05.2021 uloženo určenému zastupiteli uplatnit požadavek u pořizovatele za účelem tuto plochu z Návrhu ÚPmB pro opakované veřejné projednání 06/2021 vypustit.

II. upravený návrh územního plánu proto již tyto pozemky, původně zařazené do rozvojové lokality V-2, zařazuje zpět do návrhové plochy městské zeleně (Z). Rozvojová lokalita V-2 byla zrušena.

Nad rámec uvedeného podotýkáme, že v návrhu nového ÚPmB jsou pozemky součástí území, kde je vymezeno pro veřejná prostranství a zeleň předkupní právo P/Z/0013 ve prospěch Statutárního města Brna z toho vyplývá, že realizace plochy zeleně je zde ve veřejném zájmu. Pro budoucí využití, jako veřejně přístupné plochy byl také vymezen žádoucí prostup územím v rámci plochy veřejného prostranství. Současné využití území je tedy považováno za dočasné.

Do doby realizace cílového stavu, který může být v dlouhodobém časovém horizontu (výkup pozemků a příprava území), je možno území nadále využívat jako doposavad (viz kap. 6.2 závazné textové části návrhu nového územního plánu, podle něhož: „jestliže způsob využití dosavadních staveb a zařízení (popř. způsob využití území), legálně umístěných nebo povolených ke dni účinnosti tohoto územního plánu, neodpovídají hlavnímu, přípustnému nebo podmíněně přípustnému využití základní plochy, nebo prostorové parametry neodpovídají stanoveným prostorovým regulativům jsou tyto stavby a zařízení (popř. způsob využití území) přípustné. Záměry na změny těchto staveb a zařízení (včetně případných úprav dosavadního způsobu využití) a doplňkové stavby ke stavbě hlavní jsou podmíněně přípustné“), tedy návrhem plochy městské zeleně by nemělo být znemožněno současné legální využití území.

Věcná podstata způsobů vypořádání předmětného podání zůstává nadále relevantní, přestože návrh nového územního plánu města Brna prošel přepracováním s ohledem na Pokyny ZMB z roku 2022 a byl uveden do jednotného standardu ÚPD dle stavebního zákona a jeho prováděcích předpisů. Výše uvedené texty je tedy nutno chápat také ve smyslu těchto úprav.

## **Námítka č.11**

### **Výrok:**

Námítce se nevyhovuje.

### **Odůvodnění:**

Je namítáno, že Návrh ÚPmB v projednávané podobě nereguluje území dostatečně určitým způsobem.

Co se týká údajných neurčitých pojmů, v první řadě podotýkáme, že základní pojmy, s nimiž II. upravený návrh územního plánu města Brna pracuje, jsou definovány v jeho závazné textové části na str. 14 až 16. Celou řadu dalších pojmů pak není nutné definovat, neboť jde o pojmy užívané a definované právními předpisy, případně o pojmy obecně známé. Co se týká výhrady, že některé pojmy jsou definované „jen rámcově“ (aniž je uveden jediný příklad), pak podotýkáme, že územní plán je „rámcovým dokumentem“ územního plánování, který má stanovit právní rámec pro rozvoj území města.

V kap. 3.1 a kap. 3.2 textu Odůvodnění zpracovatel provedl vyhodnocení souladu Návrhu s cíli a úkoly územního plánování podle platného znění Stavebního zákona. Na toto vyhodnocení se plně odkazuje, všechny cíle a úkoly územního plánování jsou v novém ÚP naplněny. Je třeba dále zmínit, že požadavek na větší flexibilitu a důraz na koncepční charakter ÚP jsou zakotveny v Zadání i v Pokynech pro zpracování Návrhu ÚP, které zákonným způsobem schválila samospráva města Brna. Tímto směrem se koncipují v současnosti ÚP větších obcí (od velikosti krajského města), protože v podobném městském prostředí dochází mnohem dynamičtěji k prostorovým změnám. Proto nový Územní plán města Brna není tzv. doslovný,

jeho použití musí být nutně podpořeno schopností kvalifikovaného odborného úsudku příslušných orgánů státní správy v následných řízeních o záměrech a efektivnosti procesu povolování záměrů (včetně přezkumu sporných rozhodnutí). Tento způsob regulace klade vyšší nároky na individuální vyhodnocení. Proto Návrh obsahuje podrobnější vysvětlení v kap. 5.10.6 textu Odůvodnění, které napomůže jednotnému chápání a interpretaci regulativů, i předvídatelnosti aplikace územního plánu. Dále je v kap. 5.10.4 textu Odůvodnění vysvětleno stanovení pravidel používání pro vztah mezi jednotlivými úrovněmi regulace, přičemž tato část Odůvodnění obsahuje i vysvětlení k jednotlivým ucelenějším a obtížněji uchopitelným obecným podmínkám, jako je integrace jevů v plochách a její průmět do regulativů územního plánu.

Jako opatření proti neúměrnému zneužívání „širší flexibility“ Návrh ÚPmB stanoví v textu Výroku rovněž obecné podmínky, které musí být při vyhodnocení přípustnosti konkrétního záměru posouzeny. Z uvedených pravidel je třeba zdůraznit zejména obecnou nepřipustnost záměrů na změnu v území, které by jinak byly v území přípustné, „pokud počtem staveb, kapacitou, polohou, stavebním objemem, rozlohou, typem nebo účelem odporují charakteru území“. Uvedené ustanovení bylo vloženo do regulativní části územního plánu jako institut jakési „záchranné brzdy“. Při poctivé aplikaci této obecné podmínky, je riziko obcházení regulativů ÚP eliminováno a další přehodnocování podrobnosti regulativů Návrhu se jeví z pohledu pořizovatele jako nadbytečné.

Věcná podstata způsobů vypořádání předmětného podání zůstává nadále relevantní, přestože návrh nového územního plánu města Brna prošel přepracováním s ohledem na Pokyny ZMB z roku 2022 a byl uveden do jednotného standardu ÚPD dle stavebního zákona a jeho prováděcích předpisů. Výše uvedené texty je tedy nutno chápat také ve smyslu těchto úprav.

## **Námítka č.12**

### **Výrok:**

Námítce se nevyhovuje.

### **Odůvodnění:**

Je namítáno, že Návrh ÚPmB nepředchází dostatečně vzniku konfliktních situací v území, když umožňuje mísení „protichůdných až odlišných“ způsobů využití.

Návrh ÚPmB vychází z odborného názoru zpracovatele, že je nezbytné „odzoomovat“ měřítko nahlížení na regulaci územního plánu, rozvolnit regulativy a umožnit větší flexibilitu využívání území. Žádoucím prvkem na území velkoměsta je mísení slučitelných způsobů využití území. Město Brno dlouhodobě deklaruje jako jednu ze svých priorit stát se tzv. městem krátkých vzdáleností. Fakticky to znamená neseparovat funkce (nežádoucí zónování města, které vyvolává přemísťování uživatelů města ve větším měřítku i vzdálenostech) a podporovat zejména smíšenost využití území, ale s výjimkou těch způsobů využití, které je nutno z důvodu vyvolané zátěže na území vzájemně oddělit (od funkcí citlivých na nepřiměřená rušení). Zpracovatel Návrhu nepřistoupil k výčtovému způsobu vymezení přípustného využití, neboť zkušenost ukazuje, že se v reálném užívání obvykle nepodaří vyjmenovat ve výčtech všechny záměry, které jsou v území vhodné. Docházelo tak ke zbytečnému nepřipustění racionálních záměrů v území (prakticky jen z důvodů administrativně nastavených omezení). Město Brno přistupuje v Návrhu ke způsobu regulace, který je postaven zejména na určení hlavního způsobu využití v jeho základní typové charakteristice (např. bydlení, výroba a skladování apod.) a na principu slučitelnosti s tímto hlavním využitím. Tento způsob regulace klade vyšší nároky na individuální vyhodnocení. Proto obsahuje podrobnější vysvětlení v kap. 5.10.6 textu Odůvodnění, které napomůže jednotnému chápání a interpretaci regulativů, i předvídatelnosti aplikace územního plánu. Dále je v kap. 5.10.4 textu Odůvodnění vysvětleno stanovení pravidel používání pro vztah mezi jednotlivými úrovněmi regulace, přičemž tato část Odůvodnění obsahuje i vysvětlení k jednotlivým ucelenějším a obtížněji uchopitelným obecným podmínkám, jako je integrace jevů v plochách a její průmět do regulativů územního plánu.

*Jako opatření proti neúměrnému zneužívání „širší flexibility“ Návrh ÚPmB stanoví v textu Výroku rovněž obecné podmínky, které musí být při vyhodnocení přípustnosti konkrétního záměru posouzeny. Z uvedených pravidel je třeba zdůraznit zejména obecnou nepřipustnost záměrů na změnu v území, které by jinak byly v území přípustné, „pokud počtem staveb, kapacitou, polohou, stavebním objemem, rozlohou, typem nebo účelem odporují charakteru území“. Uvedené ustanovení bylo vloženo do regulativní části územního plánu jako institut jakési „záchranné brzdy“. Při korektní aplikaci této obecné podmínky, je riziko vzniku konfliktních situací v území eliminováno.*

*Věcná podstata způsobů vypořádání předmětného podání zůstává nadále relevantní, přestože návrh nového územního plánu města Brna prošel přepracováním s ohledem na Pokyny ZMB z roku 2022 a byl uveden do jednotného standardu ÚPD dle stavebního zákona a jeho prováděcích předpisů. Výše uvedené texty je tedy nutno chápat také ve smyslu těchto úprav.*

### **Námítka č.13**

#### **Výrok:**

*Námítce se nevyhovuje.*

#### **Odůvodnění:**

*Je požadováno, aby v textu Výroku byla upravena definice "hlavního využití" ve smyslu matematicky určeného podílu hlavní funkce definovaného nadpoloviční rozlohou v ploše.*

*Návrh ÚPmB se (jak již bylo řešeno výše) vědomě vrací k zákonnému vymezení územního plánu jako dokumentu „základní koncepce“, proto hlavní účel nedefinuje jako matematicky počítaný způsob využití, protože takový způsob vedl u stávajícího ÚPmB k administrativním překážkám při posouzení záměrů v plochách RZV o malé plošné výměře a také při postupném naplňování rozsáhlých ploch RZV po etapách.*

*Návrh ÚPmB vychází z odborného názoru zpracovatele, že důležitým prvkem při změnách v území velkoměsta je mísení slučitelných způsobů využití území. Fakticky to znamená neseparovat funkce v území administrativním způsobem (nežádoucí zónování města, které vyvolává přemísťování uživatelů města ve větším měřítku i vzdálenostech) a podporovat zejména smíšenost funkcí v území, ale s výjimkou těch způsobů využití, které je nutno z důvodu vyvolané zátěže na území vzájemně oddělit (od funkcí citlivých na nepřiměřená rušení). Město Brno proto přistupuje v Návrhu ke způsobu regulace, který je postaven zejména na určení hlavního způsobu využití v jeho základní typové charakteristice (např. bydlení, výroba a skladování apod.) a na principu slučitelnosti s tímto hlavním využitím. Tento způsob regulace klade vyšší nároky na individuální vyhodnocení záměrů v území. Proto Návrh obsahuje podrobnější vysvětlení v kap. 5.10.6 textu Odůvodnění, které napomůže jednotnému chápání a interpretaci regulativů, i předvídatelnosti aplikace územního plánu.*

*Věcná podstata způsobů vypořádání předmětného podání zůstává nadále relevantní, přestože návrh nového územního plánu města Brna prošel přepracováním s ohledem na Pokyny ZMB z roku 2022 a byl uveden do jednotného standardu ÚPD dle stavebního zákona a jeho prováděcích předpisů. Výše uvedené texty je tedy nutno chápat také ve smyslu těchto úprav.*

### **Námítka č.14**

#### **Výrok:**

*Námítce se nevyhovuje.*

#### **Odůvodnění:**

*Je namítáno, že Návrh ÚPmB v projednávané podobě nereguluje dostatečně intenzitu zastavění území, nesprávná je regulace přípustné výšky staveb, nedostatečný je podíl zeleně v plochách RZV.*

*Na rozdíl od platného ÚPmB, který stanovuje regulaci intenzity využití území pomocí indexů IZP a IPP a v grafické části používá podrobnější měřítko výkresů (M 5000), je metodika regulací v novém ÚP stanovena jiným způsobem. Návrh ÚPmB se vědomě vrací k zákonnému vymezení územního plánu jako dokumentu „základní koncepce“ (na rozdíl od regulačního*

*plánu, který se může věnovat individuálně jednotlivým stavbám a pozemkům), při regulaci ploch RZV pracuje se základními jevy, kterými jsou způsob využití území, struktura zástavby, výška zástavby a povinný podíl zastoupení zeleně v ploše. Podrobně je regulace vysvětlena v kap. 5.10.6 textu Odůvodnění. Při vymezení ploch v méně podrobném měřítku Návrhu (M 10 000) nutně dochází k určité integraci (grafické subsumpci, pohlcení) odlišných jevů v území, zejména u stabilizovaných ploch.*

*Výšková hladina v Návrhu ÚPmB vyjadřuje, jaké je možné hmotové řešení zástavby v dané ploše RZV (v případě sklonitých střech hmotové řešení po střešní římsu, v případě rovného zastřešení po střešní atiku). Tímto je výškově regulován zejména hlavní hmotový objem objektů typický pro dotčené území. U objektů se sklonitou střechou pak reguluje max. výšku hřebene střechy nad římsou objektu (další navýšení o 7m) nebo max. výšku ustoupeného podlaží (další navýšení max.3,5). Tímto způsobem je ve dvou krocích regulována celková výška zástavby. Takto rozdělená výšková regulace má svoje urbanistické důvody a to regulovat hmotové řešení zástavby tak, jak je vnímáno z ulice či jiného veřejného prostranství, z pohledu běžného uživatele městského prostoru. Nejde tedy o prosté matematické porovnávání absolutní výšky objektu od vstupu po hřeben střechy. Žádoucí je regulovat návaznost výšky říms či atiky jako podstatný sjednocující prvek pro zástavbu. Principy a specifická pravidla pro určení přípustné výšky zástavby jsou podrobně vysvětlena v kap. 5.6 textu Odůvodnění.*

*Na základě námitek a připomínek doručených ve veřejném projednání v 06/2020 ve věci textového regulativu na zastoupení zeleně ve stavebních plochách došlo k úpravě znění podmínky využití stavební plochy bydlení (B) vztahující se k zastoupení zeleně v ploše B; a to do podoby uvedené v kapitole 6.3.3.1, která byla předmětem projednání v 06/2021. Zpracovatel se po odborné stránce problematikou opakovaně zabýval, a výsledná předložená podoba reflektuje přijatelné možnosti uplatnění zeleně v ploše B, včetně ponechání číselného údaje 30 %. Bližší popis upraveného regulativu a jeho správná aplikace byl popsán v textové části Odůvodnění, kap. 5.10.6.3.*

*Takto pojatá regulace je metodicky založena již v etapě Konceptu a upravený Návrh ji z důvodu kontinuity pořizovacího procesu pouze zpřesňuje a doplňuje podle vyhodnocení námitek a připomínek z projednání Návrhu ÚPmB (06/2020).*

*Věcná podstata způsobů vypořádání předmětného podání zůstává nadále relevantní, přestože návrh nového územního plánu města Brna prošel přepracováním s ohledem na Pokyny ZMB z roku 2022 a byl uveden do jednotného standardu ÚPD dle stavebního zákona a jeho prováděcích předpisů. Výše uvedené texty je tedy nutno chápat také ve smyslu těchto úprav.*



Došlo: 30-06-2021

MAGISTRÁT MĚSTA BRNA, Odbor územního plánování a rozvoje, Kounicova 67, 601 67 Brno

C.j. MMB:

Příl.:

084 2401

## NÁMITKA / PŘIPOMÍNKA

UPRAVENÝ NÁVRH NOVÉHO ÚPmB – opakované veřejné projednání

Identifikační údaje podatele – Fyzická osoba/právnícká osoba

Jméno, příjmení /

Název společnosti

Datum narození/

Identifikační číslo

Trvalé bydliště/

sídlo

E-mail:

Jsem – ~~nejsm~~ občan města Brna

Jsem – ~~nejsm~~ vlastníkem pozemku/ů nebo stavby/stavěb v ploše dotčené navrhovanou změnou

katastrální území G.11743 Medlánky parcel. č. [redacted]

Statutární město Brno

Doručeno: 29.06.2021

MMB/0342401/2021

lísty: 1

přílohy:

druh:

11/sv:



mmb1es7d2f728b

Upřesnění obsahu námítky/připomínky (území, ke kterému se vztahuje námítka/připomínka)

Městská část a katastrální území Medlánky

Označení lokality, rezervy Me-1, O-5, O-6

Text námítky/připomínky včetně ZDŮVODNĚNÍ

### 1. Rozvojová plocha Me-1 Technologický park

1 Požaduji zásadně redukovat intenzitu využití území v rozvojové lokalitě Me-1 (Technologický park Brno) v k. ú. Medlánky. Tato intenzita je pro dané území zcela neadekvátní a vytváří neúnosnou zátěž pro své okolí a celou městskou část Brno-Medlánky, kdy by mohlo jen díky této změně na malé části jejího území dojít ke zdvojnásobení obyvatel celé městské části. Současně požaduji stanovit jednoznačné limity maximální míry zastavění území a vyšší minimální podíl zeleně.

2 **Výšková úroveň zástavby:** V této souvislosti požaduji zejména redukovat navrhovanou výškovou úroveň tak, jak bylo dlouhodobě sledováno ve všech dokumentech v procesu přípravy nového územního plánu města (ve všech třech variantách konceptu i v původním návrhu), tedy tak, aby celá lokalita mezi spojnicí ulic Hudcovy a Purkyňovy a zámeckým parkem byly výškové úrovně zástavby 2 (pod rozvodnou 3) a lokalita mezi spojnicí ulic Hudcovy a Purkyňovy a stávající tramvajovou smyčkou, aby měla výškovou úroveň 3. Požaduji, aby v žádné části lokality Me-1 nebyla překročena výšková úroveň 3.

3 **Vymezení funkčních ploch:** Vymezení funkčních ploch požaduji tak, aby byl nadále sledován původní záměr obsažený ve všech třech variantách konceptu územního plánu, tedy dlouhodobě zamýšlené dobudování Technologického parku Brno až po spojnicí ulic Hudcovy a Purkyňovy a zabráněno možnosti přeměnit celou lokalitu na rezidenční bydlení. Požaduji tedy v takto vymezené části lokality vrátit funkční plochy komerční vybavenosti „W“ s výškovou úrovní 3. Mezi spojnicí ulic Hudcovy a Purkyňovy vítám nově vymezenou plochu vybavenosti. Část pozemků nad touto plochou požaduji

**3** vymezit pro budoucí polyfunkční využití s bydlením i občanskou vybaveností jako plochu C/v2. Plochu bezprostředně pod rozvodnou vymezit jako zeleň Z a zbývající plochu jako plochu bydlení B/r2, jak tomu bylo ve všech dosavadních dokumentech. Požadují zachování povinnosti zpracovat územní studii.

**3**

**4** **Systémová podjatost:** Namítám systémovou podjatost v procesu přípravy nového územního plánu v lokalitě Me-1 Technologický park. Je to totiž město samotné, které vlastní bezprostředně nebo přes jím ovládané společnosti pozemky v této lokalitě. Intenzita využití území ve prospěch bydlení a výšková úroveň zástavby se měnila postupně s tím, jak město navýšilo svůj podíl ve společnosti Technologický park Brno a.s. a jak následně začalo zvažovat různé formy zcizení pozemků v této lokalitě za účelem sanování rozpočtu města. To se postupně projevilo v návrhu nového ÚP z roku 2020, kde byly změněny funkční plochy oproti všem variantám konceptu a v rozporu s Pokyny pro dopracování návrhu tak, aby bylo možné postavit více lukrativních bytových domů a pozemky tak více zhodnotit prodejem některému z developerů, a dále v upraveném návrhu ÚP, kde byly ze stejného důvodu dramaticky navýšeny výškové úrovně výstavby a opět tak zvýšena intenzita výtěžnosti území pro případ jeho zcizení. Provádět změny ÚP za účelem zvyšování hodnoty majetku města nebo sanování jeho rozpočtu je přitom zcela v rozporu se zákonem definovanými cíli a úkoly územního plánování. Je rovněž v rozporu s principem rovného zacházení.

**4**

**5** **2. Návrhové plochy komunikací O-5 (komunikační propojení ulice Turistické a areálu bývalých kasáren v Řečkovících) a O-6 (prodloužení ulice Purkyňovy do ulice Turistické)**

**5**

**6** Rezerva pro tyto komunikace je zbytečná. Tyto komunikace nemají žádný potenciál dopravě v Medlánkách odlehčit, ale naopak do Medlánek přivedou novou tranzitní dopravu, která tudy nutně jezdit nemusí. Tím dojde ke zničení cenné rekreační lokality Medláneckého letiště a přírodní památky Medlánecké kopce. Rezerva pro tyto komunikace je navržena přes soukromé pozemky, přes zahrady a stávající biokoridor. Nejen že by zásadně znehodnotila území, ale je ve své podstatě nerealizovatelná.

**-**

**6**

**3. Procesní pochybení při tvorbě upraveného návrhu a zkrácení zákonných práv účastníků**

**7** Mám za to, že v důsledku pochybení v procesu tvorby upraveného návrhu ÚP byla porušena má zákonná práva reálně svými námitkami a připomínkami ovlivnit výslednou podobu nového územního plánu. Upravený návrh totiž přinesl zcela nová, v původním návrhu nezahrnutá, řešení, jako např. v mé námitce/připomínce uvedené dramatické navýšení výškových úrovní v lokalitě Me-1 Technologický park a rezervu komunikace O-5. Tato nová řešení přitom nepožadovala žádná dotčená osoba ani dotčený státní orgán. Vyhovění mé námitce či připomínce proti takovému řešení obsaženému v upraveném návrhu by však bylo podstatnou úpravou s nutností nového, v tomto případě již třetího, veřejného projednání. S tím však město nepočítá. Procesním pochybením, spočívajícím ve skutečnosti, že byla do upraveného návrhu zapracována zcela nová řešení a regulace území bez možnosti dosáhnout v předpokládaném procesu přípravy nového ÚP města Brna reálně jejich přehodnocení na základě zákona uplatněných připomínek a námitek, došlo ke krácení mých zákonných práv, čímž došlo k obdobné situaci, kterou procesní právo zná jako „odnětí instance“.

**7**

V Brně dne 25.6.2021

Podpis: 

\*nehodící se škrtněte

## **MMB/0342401/2021**

### **Námítka č.1**

#### **Výrok:**

Námítce se nevyhovuje.

#### **Odůvodnění:**

Podatel zásadně požaduje zredukovat intenzitu využití předmětné rozvojové lokality, a to formou nastavení limitů maximální míry zastavění a stanovením vyššího minimálního podílu zeleně.

De facto celá plocha předmětné rozvojové lokality je v platném ÚPmB vymezena jako plocha zastavitelná (vyjma menších ploch zeleně a veřejných prostranství). Zároveň je převážná část parcel vlastnictvím soukromých vlastníků (vyjma plochy V/a2, části ploch D/a3 a většiny veřejných prostranství). Není tudíž možné v návrhu ÚPmB vymezit větší nezastavěné plochy zeleně a tím snížit intenzitu využití území, jelikož v případě, že by došlo ke změně plochy stavební (viz platný ÚPmB) na plochu nestavební, tak hrozí náhrada škody za změnu využití území dle § 102 odst. 2 zákona č. 183/2006 Sb., o územním plánování a stavebním řádu.

Zároveň se v návrhu ÚPmB nevymezují ani menší plochy zeleně, tak jak jsou vymezeny v platném ÚPmB. Z důvodu zvoleného měřítka výkresů a podrobnosti ÚPmB byla pro návrh ÚP stanovena minimální velikost funkční plochy na 0,5 ha (pouze ve zvláštních případech na 0,2 ha) v souladu s ustanovením § 3 odst. 1 vyhlášky č. 501/2006 Sb. Návrh ÚPmB řeší zastoupení zeleně u funkčních ploch nastavením minimálního zastoupení zeleně, které je u ploch B a C 30 % pro disponibilní pozemky stavebního záměru, u ploch W pak 20 % pro disponibilní pozemky stavebního záměru. Vzhledem k tomu, že se v blízkosti předmětné plochy nachází velké plochy krajinné i městské zeleně, tak zpracovatel nepovažuje za nutné tyto podíly navyšovat.

Věcná podstata způsobů vypořádání předmětného podání zůstává nadále relevantní, přestože návrh nového územního plánu města Brna prošel přepracováním s ohledem na Pokyny ZMB z roku 2022 a byl uveden do jednotného standardu ÚPD dle stavebního zákona a jeho prováděcích předpisů. Výše uvedené texty je tedy nutno chápat také ve smyslu těchto úprav.

### **Námítka č.2**

#### **Výrok:**

Námítce se vyhovuje částečně.

#### **Odůvodnění:**

Podatel požaduje, aby výšková úroveň zástavby v severní části předmětné lokality byla stanovena na úroveň 2 (v části pod rozvodnou úroveň 3) a ve zbývajících částech předmětné lokality, aby byla stanovena maximálně 3. výšková úroveň zástavby.

V severní části předmětné lokality bude pod rozvodnou zachována výšková úroveň 3. Ve zbylé části bude rozšířena plocha bydlení s výškovou úrovní 2. Podél pozemní komunikace spojující ulice Hudcova a Purkyňova však zůstane zachován úzký pás plochy smíšené obytné (C) s výškovou úrovní 3. Smyslem stanovení vyšší úrovně zástavby u této plochy je ochrana nižší rezidentní zástavby, která se nachází za ní, od potenciálně rušnější pozemní komunikace (odclonění negativních vlivů dopravy). Stanovování vyšší úrovně zástavby podél městských tříd a rušnějších pozemních komunikací je pravidlem v celém ÚPmB.

Ve zbývajících částech předmětné lokality bude u ploch smíšených obytných zachována výšková úroveň zástavby 5. Snížení výškové úrovně zástavby dle požadavků podatele není z městotvorného hlediska možné. Zintenzivnění využití předmětné plochy je krok, v jehož důsledku by mělo dojít k omezení suburbanizace, což je jeden z hlavních cílů nového ÚPmB. U ostatních ploch je zachována výšková úroveň zástavby 3.

Věcná podstata způsobů vypořádání předmětného podání zůstává nadále relevantní, přestože návrh nového územního plánu města Brna prošel přepracováním s ohledem na Pokyny ZMB z roku 2022 a byl uveden do jednotného standardu ÚPD dle stavebního zákona a jeho prováděcích předpisů. Výše uvedené texty je tedy nutno chápat také ve smyslu těchto úprav.

Vyhodnocení se doplňuje o následující:

Předmětná lokalita je součástí zpracovávané Územní studie Technologický park (KAM, p.o.), která mimo jiné prověřila a zpodrobnila využití funkčních ploch, zpřesnila prostorové regulativy, upřesnila systém dopravní infrastruktury a definovala obslužnost jednotlivých ploch. Tato ÚS nahradí územním plánem dříve předepsanou ÚS 08-Technologický park. V rámci řešení této ÚS došlo ke změně návrhu využití území - přehodnocení intenzity využití – pro celou rozvojovou lokalitu Me-1 byla jako maximální výšková hladina vyhodnocena hladina 4 (9-22 m).

### **Námítka č.3**

#### **Výrok:**

Námítce se vyhovuje částečně.

#### **Odůvodnění:**

Podatel požaduje, aby byl v předmětné rozvojové lokalitě zachován původní záměr dobudování Technologického parku Brno a tím bylo zabráněno možnosti přeměnit celou lokalitu na rezidenční bydlení. Podatel tedy požaduje na předmětných plochách nastavit funkční plochy komerční vybavenosti (W) s výškovou úrovní 3. Dále podatel požaduje v severní části rozvojové lokality změnit vymezení plochy na C/v2, plochy městské zeleně (Z) a plochy bydlení B/r2. Podatel taktéž požaduje zachování povinnosti zpracovat pro předmětnou lokalitu územní studii.

Zpracovatel prověřil nutnost doplnit v rámci předmětné lokality plochy komerční vybavenosti (W) v návaznosti na realizované areály při ulici Purkyňova. Dle jeho posouzení není v lokalitě nutné vymezovat další plochy W (vyjma ploch v jihozápadní a severozápadní části předmětné lokality, které doplňují souvislý pás ploch komerční vybavenosti a byl u nich ponechám způsob využití W a nově vymezené plochy W v severní části – viz níže). Přeměnou původně plánovaných ploch W na plochy smíšené obytné (C) je reagováno na deficitní funkci bydlení, což je jeden z hlavních problémů současné doby. Zvýšení možnosti stavět objekty pro bydlení, resp. pro smíšenou funkci, je základním požadavkem města a jde o jednu z hlavních úloh územního plánu. Předmětná lokalita přirozeně propojuje městské části Královo Pole a Medlánky v oblasti Technologického parku, který dle návrhu ÚPmB doplní o rezidenční využití v kombinaci s občanskou vybaveností a službami a tím zajistí chybějící mísení funkcí v území.

Severní část předmětné rozvojové lokality bude částečně upravena, nikoliv však zcela dle požadavků podatele. Část plochy občanské vybavenosti bude zachována dle aktuálního návrhu ÚPmB. Ve střední části dojde k rozšíření plochy bydlení na úkor plochy smíšené obytné. Část plochy bezprostředně pod rozvodnou bude změněna z plochy C/v3 na plochu W/v3. Tato plocha bude mít za úkol odclonit případné negativní působení technického zařízení na plochy bydlení. Z toho důvodu není možné v této části vymezit plochy městské zeleně (Z), jak požaduje podatel.

Věcná podstata způsobů vypořádání předmětného podání zůstává nadále relevantní, přestože návrh nového územního plánu města Brna prošel přepracováním s ohledem na Pokyny ZMB z roku 2022 a byl uveden do jednotného standardu ÚPD dle stavebního zákona a jeho prováděcích předpisů. Výše uvedené texty je tedy nutno chápat také ve smyslu těchto úprav.

Vyhodnocení se doplňuje o následující:

Předmětná lokalita je součástí zpracovávané Územní studie Technologický park (KAM, p.o.), která mimo jiné prověří doplnění komerční vybavenosti v jižní a severní části lokality v návaznosti na realizované areály při ulici Purkyňově, doplnění bydlení v návaznosti

*na zástavbu bydlení v Medláncích v ul. Za Parkem, vymezení veřejného prostranství a prověření jeho charakteru, potřebu umístění občanského vybavení, možnost umístění mateřské školy, prověří vnitřní komunikační síť, vymezení pozemků pro obslužné komunikace s ohledem na jejich návaznost na stávající zástavbu, navrhne další dopravní napojení na stávající komunikace, řešení pěší průchodnosti lokalitou i k okolním plochám zeleně, napojení rozšířené vozovny a začlenění prodloužené tramvajové tratě včetně způsobu křížení s ostatní dopravou a řešením smyčky, návrh krajinné zeleně jako přechodu mezi Medláneckým kopcem a zástavbou a také napojení na technickou infrastrukturu. Tato ÚS nahradí územním plánem dříve předepsanou ÚS 08-Technologický park.*

#### **Námítka č.4**

##### **Výrok:**

*Námítce se nevyhovuje.*

##### **Odůvodnění:**

*Proces tvorby územního plánu obce není řízením, v němž by bylo možno namítat podobné procesní skutečnosti. Otázku případných tvrzených zásahů samosprávy do podoby Návrhu územního plánu není možno řešit, rozhodovat či v rámci námítky podjatosti procesovat v rámci projednání věcného řešení.*

*Věcná podstata způsobů vypořádání předmětného podání zůstává nadále relevantní, přestože návrh nového územního plánu města Brna prošel přepracováním s ohledem na Pokyny ZMB z roku 2022 a byl uveden do jednotného standardu ÚPD dle stavebního zákona a jeho prováděcích předpisů. Výše uvedené texty je tedy nutno chápat také ve smyslu těchto úprav.*

#### **Námítka č.5**

#### **Námítka č.6**

##### **Výrok:**

*Námítce se nevyhovuje.*

##### **Odůvodnění:**

*V rámci podání je vysloven požadavek na vypuštění návrhových ploch komunikací O-5 a O-6 z důvodu zbytečnosti, přivedení tranzitní dopravy do území, narušení přírodního zázemí v k.ú. Medlánců a je konstatováno, že je komunikace nerealizovatelná.*

*Koridory ploch dopravní infrastruktury D nejsou v namítaném území navrženy.*

*Návrh pro opakované veřejné projednání byl upraven v souvislosti s nesouhlasem vedení trasy záměru R/1 především na medláneckém katastru s ohledem na problematické propojení na ulici V Újezdech. Současně byla prověřena trasa vedoucí ve vzdálenější poloze od stávající zástavby a mimo území volnočasových aktivit v okolí Medláneckého potoka.*

*Vzhledem k nesouhlasu s původním vedením koridoru územní rezervy O-5 centrem Medlánek byla následně naznačena možnost změny jejího trasování. Tuto úpravu však z časových důvodů nebylo možné prověřit v potřebné podrobnosti a s podrobnějším vyhodnocením dopadů a vlivů na území.*

*Aby bylo možné podrobněji prověřit toto území jednak z hlediska koncepce dopravy (Odboru dopravy MMB) a z hlediska územních dopadů (Odboru územního plánování a rozvoje MMB), bylo rozhodnuto z pozice pořizovatele o jejich vymezení.*

*Z tohoto důvodu je v území územní rezerva O-6 ponechána beze změny a územní rezerva O-5 je upravena do koridoru v návaznosti od územní rezervy O-6 po propojení se záměrem R/1.*

*Po zpracování podrobnějších prověřovacích studií budou vyhodnoceny dopady do území a až následně na základě doporučení bude rozhodnuto o těchto územních rezervách. Tedy v tuto chvíli je předčasné předjímat výsledky prověření.*

*Z územního hlediska se nejedná o návrhy konkrétních záměrů komunikací, ale o prvky, které budou ve větší podrobnosti teprve prověřeny a následně až rozhodnuto o jejich případné aktivitaci.*

*Území dotčené překryvným koridorem územních rezerv je možné využívat dle současného využití nebo v souladu s podmínkami využití území plochy s rozdílným způsobem využití. Využití území pod koridory územních rezerv O-5 a O-6 je ponecháno z větší části obdobné jako v současném územním plánu, tedy v plochách s rozdílným způsobem využití: plochy zahrádek I, plochy zemědělské A nebo plochy krajinné zeleně K. Z výše uvedených důvodů nelze požadavky v současné době zohlednit.*

*Věcná podstata způsobů vypořádání předmětného podání zůstává nadále relevantní, přestože návrh nového územního plánu města Brna prošel přepracováním s ohledem na Pokyny ZMB z roku 2022 a byl uveden do jednotného standardu ÚPD dle stavebního zákona a jeho prováděcích předpisů. Výše uvedené texty je tedy nutno chápat také ve smyslu těchto úprav.*

### **Námítka č.7**

#### **Výrok:**

*Námítce se nevyhovuje.*

#### **Odůvodnění:**

*Pořizovatel se neztotožňuje s tvrzením podatele, že došlo k procesnímu pochybení v rámci procesu tvorby nového územního plánu tím, že byl na základě výsledků vyhodnocení předešlého veřejného projednání zpracován upravený Návrh. Stavební zákon výslovně předpokládá, že může být návrh územního plánu upraven, podstatně či nepodstatně, a jedná se tak o zcela legální a legitimní postup.*

*Současně není nijak podateli znemožněno uplatnit proti upravenému návrhu územního plánu svou připomínku či námítku.*

*Rovněž tak je chybným předpokladem podatele tvrzení, že jím uplatněné námítky či připomínky jsou v zásadě "bezpečné", protože město "nepočítá" s dalším projednáním.*

*Postoj města je sice v procesu tvorby územního plánu důležitý, ale vyhodnocení výsledků veřejných projednání zpracovává úřad územního plánování ve spolupráci s určeným zastupitelem a je na pořizovateli, aby po vyhodnocení správně určil další procesní postup; toto rozhodnutí nespadá do výlučné pravomoci samosprávných orgánů obce, a proto nelze podatelova tvrzení považovat za právně relevantní.*

*Jeho možnost vstoupit aktivně do procesu přípravy nového územního plánu nebyla nijak omezena a uplatněním své námítky to dokazuje; rovněž je nutné upozornit, že samotné uplatnění podání ještě nezakládá automatický nárok na to, že musí být námítce vyhověno - tím by byl popřen naopak proces vyhodnocení podání.*

*Chybnost závěrů podatele lze dokladovat tím, že úřad územního plánování na základě vyhodnocení výsledků opakovaného veřejného projednání zajistil úpravu Návrhu nového územního plánu města Brna a oznámil konání dalšího opakovaného veřejného projednání.*

*Věcná podstata způsobů vypořádání předmětného podání zůstává nadále relevantní, přestože návrh nového územního plánu města Brna prošel přepracováním s ohledem na Pokyny ZMB z roku 2022 a byl uveden do jednotného standardu ÚPD dle stavebního zákona a jeho prováděcích předpisů. Výše uvedené texty je tedy nutno chápat také ve smyslu těchto úprav.*

2621

MAGISTRÁT MĚSTA BRNA  
Odbor územního plánování a rozvoje  
Došlo: 30-06-2021  
Č.j. MMB: 0342402  
Příl. B11B

MAGISTRÁT MĚSTA BRNA, Odbor územního plánování a rozvoje, Kounicova 67, 60200 Brno

### NÁMITKA / PŘIPOMÍNKA

UPRAVENÝ NÁVRH NOVÉHO ÚPmB – opakované veřejné projednání

Identifikační údaje podatele – Fyzická osoba/právnícká osoba

Jméno, příjmení / Název společnosti	[REDACTED]
Datum narození/ Identifikační číslo	
Trvalé bydliště/ sídlo	

Jsem – nejsem\*) občan města Brna

Jsem – nejsem\*) vlastníkem pozemku/ů nebo stavby/staveb v ploše dotčené navrhovanou změnou katastrální území BRNO MEDLÁNKY parcel. č. [REDACTED].

#### Upřesnění obsahu námítky/připomínky (území, ke kterému se vztahuje námítka/připomínka)

Městská část a katastrální území	Medlánky	Statutární město Brno Doručeno: 29.06.2021 MMB/0342402/2021 Listy: 1 přílohy: druh: 11/sv:
Označení lokality, rezervy	Me-1, O-5, O-6	

#### Text námítky/připomínky včetně ZDŮVODNĚNÍ



#### 1. Rozvojová plocha Me-1 Technologický park

Požaduji **zásadně redukovat intenzitu využití území** v rozvojové lokalitě Me-1 (Technologický park Brno) v k. ú. Medlánky. Tato intenzita je pro dané území zcela neadekvátní a vytváří neúnosnou zátěž pro své okolí a celou městskou část Brno-Medlánky, kdy by mohlo jen díky této změně na malé části jejího území dojít ke zdvojnásobení obyvatel celé městské části. Současně požaduji stanovit jednoznačné limity maximální míry zastavění území a vyšší minimální podíl zeleně.

**Výšková úroveň zástavby:** V této souvislosti požaduji zejména redukovat navrhovanou výškovou úroveň tak, jak bylo dlouhodobě sledováno ve všech dokumentech v procesu přípravy nového územního plánu města (ve všech třech variantách konceptu i v původním návrhu), tedy tak, aby celá lokalita mezi spojnicí ulic Hudcovy a Purkyňovy a zámeckým parkem byly výškové úrovně zástavby 2 (pod rozvodnou 3) a lokalita mezi spojnicí ulic Hudcovy a Purkyňovy a stávající tramvajovou smyčkou, aby měla výškovou úroveň 3. Požaduji, aby v žádné části lokality Me-1 nebyla překročena výšková úroveň 3.

**Vymezení funkčních ploch:** Vymezení funkčních ploch požaduji tak, aby byl nadále sledován původní záměr obsažený ve všech třech variantách konceptu územního plánu, tedy dlouhodobě zamýšlené dobudování Technologického parku Brno až po spojnicí ulic Hudcovy a Purkyňovy a zabráněno možnosti přeměnit celou lokalitu na rezidenční bydlení. Požaduji tedy v takto vymezené části lokality vrátit funkční plochy komerční vybavenosti „W“ s výškovou úrovní 3. Mezi spojnicí ulic Hudcovy a Purkyňovy vítám nově vymezenou plochu vybavenosti. Část pozemků nad touto plochou požaduji

3 vymezit pro budoucí polyfunkční využití s bydlením i občanskou vybaveností jako plochu C/v2. Plochu bezprostředně pod rozvodnou vymezit jako zeleň Z a zbývající plochu jako plochu bydlení B/r2, jak tomu bylo ve všech dosavadních dokumentech. Požadují zachování povinnosti zpracovat územní studii.

3

4 **Systémová podjatost:** Namítám systémovou podjatost v procesu přípravy nového územního plánu v lokalitě Me-1 Technologický park. Je to totiž město samotné, které vlastní bezprostředně nebo přes jím ovládané společnosti pozemky v této lokalitě. Intenzita využití území ve prospěch bydlení a výšková úroveň zástavby se měnila postupně s tím, jak město navýšilo svůj podíl ve společnosti Technologický park Brno a.s. a jak následně začalo zvažovat různé formy zcizení pozemků v této lokalitě za účelem sanování rozpočtu města. To se postupně projevilo v návrhu nového ÚP z roku 2020, kde byly změněny funkční plochy oproti všem variantám konceptu a v rozporu s Pokyny pro dopracování návrhu tak, aby bylo možné postavit více lukrativních bytových domů a pozemky tak více zhodnotit prodejem některému z developerů, a dále v upraveném návrhu ÚP, kde byly ze stejného důvodu dramaticky navýšeny výškové úrovně výstavby a opět tak zvýšena intenzita výtěžnosti území pro případ jeho zcizení. Provádět změny ÚP za účelem zvyšování hodnoty majetku města nebo sanování jeho rozpočtu je přitom zcela v rozporu se zákonem definovanými cíli a úkoly územního plánování. Je rovněž v rozporu s principem rovného zacházení.

4

5 **2. Návrhové plochy komunikací O-5 (komunikační propojení ulice Turistické a areálu bývalých kasáren v Řečkovících) a O-6 (prodloužení ulice Purkyňovy do ulice Turistické)**  
6 Rezerva pro tyto komunikace je zbytečná. Tyto komunikace nemají žádný potenciál dopravě v Medlánkách odlehčit, ale naopak do Medláněk přivedou novou tranzitní dopravu, která tudy nutně jezdit nemusí. Tím dojde ke zničení cenné rekreační lokality Medláneckého letiště a přírodní památky Medlánecké kopce. Rezerva pro tyto komunikace je navržena přes soukromé pozemky, přes zahrady a stávající biokoridor. Nejen že by zásadně znehodnotila území, ale je ve své podstatě nerealizovatelná.

5  
-  
6

7 **3. Procesní pochybení při tvorbě upraveného návrhu a zkrácení zákonných práv účastníků**  
Mám za to, že v důsledku pochybení v procesu tvorby upraveného návrhu ÚP byla porušena má zákonná práva reálně svými námitkami a připomínkami ovlivnit výslednou podobu nového územního plánu. Upravený návrh totiž přinesl zcela nová, v původním návrhu nezahrnutá, řešení, jako např. v mé námitce/připomínce uvedené dramatické navýšení výškových úrovní v lokalitě Me-1 Technologický park a rezervu komunikace O-5. Tato nová řešení přitom nepožadovala žádná dotčená osoba ani dotčený státní orgán. Vyhovění mé námitce či připomínce proti takovému řešení obsaženému v upraveném návrhu by však bylo podstatnou úpravou s nutností nového, v tomto případě již třetího, veřejného projednání. S tím však město nepočítá. Procesním pochybením, spočívajícím ve skutečnosti, že byla do upraveného návrhu zapracována zcela nová řešení a regulace území bez možnosti dosáhnout v předpokládaném procesu přípravy nového ÚP města Brna reálně jejich přehodnocení na základě zákona uplatněných připomínek a námitek, došlo ke krácení mých zákonných práv, čímž došlo k obdobné situaci, kterou procesní právo zná jako „odnětí instance“.

7

V *DRNE* dne *22.6.2021*

Podpis

\*nehodící se škrtněte



## **MMB/0342402/2021**

### **Námítka č.1**

#### **Výrok:**

Námítce se nevyhovuje.

#### **Odůvodnění:**

Podatel zásadně požaduje zredukovat intenzitu využití předmětné rozvojové lokality, a to formou nastavení limitů maximální míry zastavění a stanovením vyššího minimálního podílu zeleně.

De facto celá plocha předmětné rozvojové lokality je v platném ÚPmB vymezena jako plocha zastavitelná (vyjma menších ploch zeleně a veřejných prostranství). Zároveň je převážná část parcel vlastnictvím soukromých vlastníků (vyjma plochy V/a2, části ploch D/a3 a většiny veřejných prostranství). Není tudíž možné v návrhu ÚPmB vymezit větší nezastavěné plochy zeleně a tím snížit intenzitu využití území, jelikož v případě, že by došlo ke změně plochy stavební (viz platný ÚPmB) na plochu nestavební, tak hrozí náhrada škody za změnu využití území dle § 102 odst. 2 zákona č. 183/2006 Sb., o územním plánování a stavebním řádu.

Zároveň se v návrhu ÚPmB nevymezují ani menší plochy zeleně, tak jak jsou vymezeny v platném ÚPmB. Z důvodu zvoleného měřítka výkresů a podrobnosti ÚPmB byla pro návrh ÚP stanovena minimální velikost funkční plochy na 0,5 ha (pouze ve zvláštních případech na 0,2 ha) v souladu s ustanovením § 3 odst. 1 vyhlášky č. 501/2006 Sb. Návrh ÚPmB řeší zastoupení zeleně u funkčních ploch nastavením minimálního zastoupení zeleně, které je u ploch B a C 30 % pro disponibilní pozemky stavebního záměru, u ploch W pak 20 % pro disponibilní pozemky stavebního záměru. Vzhledem k tomu, že se v blízkosti předmětné plochy nachází velké plochy krajinné i městské zeleně, tak zpracovatel nepovažuje za nutné tyto podíly navyšovat.

Věcná podstata způsobů vypořádání předmětného podání zůstává nadále relevantní, přestože návrh nového územního plánu města Brna prošel přepracováním s ohledem na Pokyny ZMB z roku 2022 a byl uveden do jednotného standardu ÚPD dle stavebního zákona a jeho prováděcích předpisů. Výše uvedené texty je tedy nutno chápat také ve smyslu těchto úprav.

### **Námítka č.2**

#### **Výrok:**

Námítce se vyhovuje částečně.

#### **Odůvodnění:**

Podatel požaduje, aby výšková úroveň zástavby v severní části předmětné lokality byla stanovena na úroveň 2 (v části pod rozvodnou úroveň 3) a ve zbývající části předmětné lokality, aby byla stanovena maximálně 3. výšková úroveň zástavby.

V severní části předmětné lokality bude pod rozvodnou zachována výšková úroveň 3. Ve zbylé části bude rozšířena plocha bydlení s výškovou úrovní 2. Podél pozemní komunikace spojující ulice Hudcova a Purkyňova však zůstane zachován úzký pás plochy smíšené obytné (C) s výškovou úrovní 3. Smyslem stanovení vyšší úrovně zástavby u této plochy je ochrana nižší rezidentní zástavby, která se nachází za ní, od potenciálně rušnější pozemní komunikace (odclonění negativních vlivů dopravy). Stanovování vyšší úrovně zástavby podél městských tříd a rušnějších pozemních komunikacích je pravidlem v celém ÚPmB.

Ve zbývající části předmětné lokality bude u ploch smíšených obytných zachována výšková úroveň zástavby 5. Snížení výškové úrovně zástavby dle požadavků podatele není z městotvorného hlediska možné. Zintenzivnění využití předmětné plochy je krok, v jehož důsledku by mělo dojít k omezení suburbanizace, což je jeden z hlavních cílů nového ÚPmB. U ostatních ploch je zachována výšková úroveň zástavby 3.

Věcná podstata způsobů vypořádání předmětného podání zůstává nadále relevantní, přestože návrh nového územního plánu města Brna prošel přepracováním s ohledem na Pokyny ZMB z roku 2022 a byl uveden do jednotného standardu ÚPD dle stavebního zákona a jeho prováděcích předpisů. Výše uvedené texty je tedy nutno chápat také ve smyslu těchto úprav.

Vyhodnocení se doplňuje o následující:

Předmětná lokalita je součástí zpracovávané Územní studie Technologický park (KAM, p.o.), která mimo jiné prověřila a zpodrobnila využití funkčních ploch, zpřesnila prostorové regulativy, upřesnila systém dopravní infrastruktury a definovala obslužnost jednotlivých ploch. Tato ÚS nahradí územním plánem dříve předepsanou ÚS 08-Technologický park. V rámci řešení této ÚS došlo ke změně návrhu využití území - přehodnocení intenzity využití – pro celou rozvojovou lokalitu Me-1 byla jako maximální výšková hladina vyhodnocena hladina 4 (9-22 m).

### **Námítka č.3**

#### **Výrok:**

Námítce se vyhovuje částečně.

#### **Odůvodnění:**

Podatel požaduje, aby byl v předmětné rozvojové lokalitě zachován původní záměr dobudování Technologického parku Brno a tím bylo zabráněno možnosti přeměnit celou lokalitu na rezidenční bydlení. Podatel tedy požaduje na předmětných plochách nastavit funkční plochy komerční vybavenosti (W) s výškovou úrovní 3. Dále podatel požaduje v severní části rozvojové lokality změnit vymezení plochy na C/v2, plochy městské zeleně (Z) a plochy bydlení B/r2. Podatel taktéž požaduje zachování povinnosti zpracovat pro předmětnou lokalitu územní studii.

Zpracovatel prověřil nutnost doplnit v rámci předmětné lokality plochy komerční vybavenosti (W) v návaznosti na realizované areály při ulici Purkyňova. Dle jeho posouzení není v lokalitě nutné vymezovat další plochy W (vyjma ploch v jihozápadní a severozápadní části předmětné lokality, které doplňují souvislý pás ploch komerční vybavenosti a byl u nich ponechám způsob využití W a nově vymezené plochy W v severní části – viz níže). Přeměnou původně plánovaných ploch W na plochy smíšené obytné (C) je reagováno na deficitní funkci bydlení, což je jeden z hlavních problémů současné doby. Zvýšení možnosti stavět objekty pro bydlení, resp. pro smíšenou funkci, je základním požadavkem města a jde o jednu z hlavních úloh územního plánu. Předmětná lokalita přirozeně propojuje městské části Královo Pole a Medlánky v oblasti Technologického parku, který dle návrhu ÚPmB doplní o rezidenční využití v kombinaci s občanskou vybaveností a službami a tím zajistí chybějící mísení funkcí v území.

Severní část předmětné rozvojové lokality bude částečně upravena, nikoliv však zcela dle požadavků podatele. Část plochy občanské vybavenosti bude zachována dle aktuálního návrhu ÚPmB. Ve střední části dojde k rozšíření plochy bydlení na úkor plochy smíšené obytné. Část plochy bezprostředně pod rozvodnou bude změněna z plochy C/v3 na plochu W/v3. Tato plocha bude mít za úkol odclonit případné negativní působení technického zařízení na plochy bydlení. Z toho důvodu není možné v této části vymezit plochy městské zeleně (Z), jak požaduje podatel.

Věcná podstata způsobů vypořádání předmětného podání zůstává nadále relevantní, přestože návrh nového územního plánu města Brna prošel přepracováním s ohledem na Pokyny ZMB z roku 2022 a byl uveden do jednotného standardu ÚPD dle stavebního zákona a jeho prováděcích předpisů. Výše uvedené texty je tedy nutno chápat také ve smyslu těchto úprav.

Vyhodnocení se doplňuje o následující:

Předmětná lokalita je součástí zpracovávané Územní studie Technologický park (KAM, p.o.), která mimo jiné prověří doplnění komerční vybavenosti v jižní a severní části lokality v návaznosti na realizované areály při ulici Purkyňově, doplnění bydlení v návaznosti

*na zástavbu bydlení v Medláncích v ul. Za Parkem, vymezení veřejného prostranství a prověření jeho charakteru, potřebu umístění občanského vybavení, možnost umístění mateřské školy, prověří vnitřní komunikační síť, vymezení pozemků pro obslužné komunikace s ohledem na jejich návaznost na stávající zástavbu, navrhne další dopravní napojení na stávající komunikace, řešení pěší průchodnosti lokalitou i k okolním plochám zeleně, napojení rozšířené vozovny a začlenění prodloužené tramvajové tratě včetně způsobu křížení s ostatní dopravou a řešením smyčky, návrh krajinné zeleně jako přechodu mezi Medláneckým kopcem a zástavbou a také napojení na technickou infrastrukturu. Tato ÚS nahradí územním plánem dříve předepsanou ÚS 08-Technologický park.*

#### **Námítka č.4**

##### **Výrok:**

*Námítce se nevyhovuje.*

##### **Odůvodnění:**

*Proces tvorby územního plánu obce není řízením, v němž by bylo možno namítat podobné procesní skutečnosti. Otázku případných tvrzených zásahů samosprávy do podoby Návrhu územního plánu není možno řešit, rozhodovat či v rámci námítky podjatosti procesovat v rámci projednání věcného řešení.*

*Věcná podstata způsobů vypořádání předmětného podání zůstává nadále relevantní, přestože návrh nového územního plánu města Brna prošel přepracováním s ohledem na Pokyny ZMB z roku 2022 a byl uveden do jednotného standardu ÚPD dle stavebního zákona a jeho prováděcích předpisů. Výše uvedené texty je tedy nutno chápat také ve smyslu těchto úprav.*

#### **Námítka č.5**

#### **Námítka č.6**

##### **Výrok:**

*Námítce se nevyhovuje.*

##### **Odůvodnění:**

*V rámci podání je vysloven požadavek na vypuštění návrhových ploch komunikací O-5 a O-6 z důvodu zbytečnosti, přivedení tranzitní dopravy do území, narušení přírodního zázemí v k.ú. Medlánců a je konstatováno, že je komunikace nerealizovatelná.*

*Koridory ploch dopravní infrastruktury D nejsou v namítaném území navrženy.*

*Návrh pro opakované veřejné projednání byl upraven v souvislosti s nesouhlasem vedení trasy záměru R/1 především na medláneckém katastru s ohledem na problematické propojení na ulici V Újezdech. Současně byla prověřena trasa vedoucí ve vzdálenější poloze od stávající zástavby a mimo území volnočasových aktivit v okolí Medláneckého potoka.*

*Vzhledem k nesouhlasu s původním vedením koridoru územní rezervy O-5 centrem Medlánek byla následně naznačena možnost změny jejího trasování. Tuto úpravu však z časových důvodů nebylo možné prověřit v potřebné podrobnosti a s podrobnějším vyhodnocením dopadů a vlivů na území.*

*Aby bylo možné podrobněji prověřit toto území jednak z hlediska koncepce dopravy (Odboru dopravy MMB) a z hlediska územních dopadů (Odboru územního plánování a rozvoje MMB), bylo rozhodnuto z pozice pořizovatele o jejich vymezení.*

*Z tohoto důvodu je v území územní rezerva O-6 ponechána beze změny a územní rezerva O-5 je upravena do koridoru v návaznosti od územní rezervy O-6 po propojení se záměrem R/1.*

*Po zpracování podrobnějších prověřovacích studií budou vyhodnoceny dopady do území a až následně na základě doporučení bude rozhodnuto o těchto územních rezervách. Tedy v tuto chvíli je předčasné předjímat výsledky prověření.*

*Z územního hlediska se nejedná o návrhy konkrétních záměrů komunikací, ale o prvky, které budou ve větší podrobnosti teprve prověřeny a následně až rozhodnuto o jejich případné aktivitaci.*

*Území dotčené překryvným koridorem územních rezerv je možné využívat dle současného využití nebo v souladu s podmínkami využití území plochy s rozdílným způsobem využití. Využití území pod koridory územních rezerv O-5 a O-6 je ponecháno z větší části obdobné jako v současném územním plánu, tedy v plochách s rozdílným způsobem využití: plochy zahrádek I, plochy zemědělské A nebo plochy krajinné zeleně K.  
Z výše uvedených důvodů nelze požadavky v současné době zohlednit.*

*Věcná podstata způsobů vypořádání předmětného podání zůstává nadále relevantní, přestože návrh nového územního plánu města Brna prošel přepracováním s ohledem na Pokyny ZMB z roku 2022 a byl uveden do jednotného standardu ÚPD dle stavebního zákona a jeho prováděcích předpisů. Výše uvedené texty je tedy nutno chápat také ve smyslu těchto úprav.*

### **Námítka č.7**

#### **Výrok:**

*Námítce se nevyhovuje.*

#### **Odůvodnění:**

*Pořizovatel se neztotožňuje s tvrzením podatele, že došlo k procesnímu pochybení v rámci procesu tvorby nového územního plánu tím, že byl na základě výsledků vyhodnocení předešlého veřejného projednání zpracován upravený Návrh. Stavební zákon výslovně předpokládá, že může být návrh územního plánu upraven, podstatně či nepodstatně, a jedná se tak o zcela legální a legitimní postup.*

*Současně není nijak podateli znemožněno uplatnit proti upravenému návrhu územního plánu svou připomínku či námítku.*

*Rovněž tak je chybným předpokladem podatele tvrzení, že jím uplatněné námítky či připomínky jsou v zásadě "bezcestné", protože město "nepočítá" s dalším projednáním.*

*Postoj města je sice v procesu tvorby územního plánu důležitý, ale vyhodnocení výsledků veřejných projednání zpracovává úřad územního plánování ve spolupráci s určeným zastupitelem a je na pořizovateli, aby po vyhodnocení správně určil další procesní postup; toto rozhodnutí nespadá do výlučné pravomoci samosprávných orgánů obce, a proto nelze podatelova tvrzení považovat za právně relevantní.*

*Jeho možnost vstoupit aktivně do procesu přípravy nového územního plánu nebyla nijak omezena a uplatněním své námítky to dokazuje; rovněž je nutné upozornit, že samotné uplatnění podání ještě nezakládá automatický nárok na to, že musí být námítce vyhověno - tím by byl popřen naopak proces vyhodnocení podání.*

*Chybnost závěrů podatele lze dokladovat tím, že úřad územního plánování na základě vyhodnocení výsledků opakovaného veřejného projednání zajistil úpravu Návrhu nového územního plánu města Brna a oznámil konání dalšího opakovaného veřejného projednání.*

*Věcná podstata způsobů vypořádání předmětného podání zůstává nadále relevantní, přestože návrh nového územního plánu města Brna prošel přepracováním s ohledem na Pokyny ZMB z roku 2022 a byl uveden do jednotného standardu ÚPD dle stavebního zákona a jeho prováděcích předpisů. Výše uvedené texty je tedy nutno chápat také ve smyslu těchto úprav.*

Došlo: 3.0 -06- 2021

MAGISTRÁT MĚSTA BRNA, Odbor územního plánování a rozvoje, Kounicova 67, 601 67 Brno

Č.j. MMB: *044-24-04*  
Příl.: .....

## NÁMITKA / PŘIPOMÍNKA

### UPRAVENÝ NÁVRH NOVÉHO ÚPmB – opakované veřejné projednání

#### Identifikační údaje podatele – Fyzická osoba/právnícká osoba

Jméno, příjmení / Název společnosti	[REDAKCE]
Datum narození/ Identifikační číslo	[REDAKCE]
Trvalé bydliště/ sídlo	[REDAKCE]
E-mail:	[REDAKCE]

Statutární město Brno  
Doručeno: 29.06.2021  
MB/0342404/2021

listy: 1 přílohy:  
uh: 11/sv:



1b1es7d2f7290

Jsem – ~~nejsem~~<sup>\*)</sup> občan města Brna

Jsem – ~~nejsem~~<sup>\*)</sup> vlastníkem pozemku/ů nebo stavby/staveb v ploše dotčené navrhovanou změnou katastrální území *611.243. Medlánky* parcel. č. [REDAKCE]

#### Upřesnění obsahu námítky/připomínky (území, ke kterému se vztahuje námítka/připomínka)

Městská část a katastrální území	Medlánky
Označení lokality, rezervy	Me-1, O-5, O-6

#### Text námítky/připomínky včetně ZDŮVODNĚNÍ

#### 1. Rozvojová plocha Me-1 Technologický park

**1** Požaduji **zásadně redukovat intenzitu využití území** v rozvojové lokalitě Me-1 (Technologický park Brno) v k. ú. Medlánky. Tato intenzita je pro dané území zcela neadekvátní a vytváří neúnosnou zátěž pro své okolí a celou městskou část Brno-Medlánky, kdy by mohlo jen díky této změně na malé části jejího území dojít ke zdvojnásobení obyvatel celé městské části. Současně požaduji stanovit jednoznačné limity maximální míry zastavění území a vyšší minimální podíl zeleně. **1**

#### Výšková úroveň zástavby:

**2** V této souvislosti požaduji zejména redukovat navrhovanou výškovou úroveň tak, jak bylo dlouhodobě sledováno ve všech dokumentech v procesu přípravy nového územního plánu města (ve všech třech variantách konceptu i v původním návrhu), tedy tak, aby celá lokalita mezi spojnicí ulic Hudcovy a Purkyňovy a zámeckým parkem byly výškové úrovně zástavby 2 (pod rozvodnou 3) a lokalita mezi spojnicí ulic Hudcovy a Purkyňovy a stávající tramvajovou smyčkou, aby měla výškovou úroveň 3. Požaduji, aby v žádné části lokality Me-1 nebyla překročena výšková úroveň 3. **2**

#### Vymezení funkčních ploch:

**3** Vymezení funkčních ploch požaduji tak, aby byl nadále sledován původní záměr obsažený ve všech třech variantách konceptu územního plánu, tedy dlouhodobě zamýšlené dobudování Technologického parku Brno až po spojnicí ulic Hudcovy a Purkyňovy a zabráněno možnosti přeměnit celou lokalitu na rezidenční bydlení. Požaduji tedy v takto vymezené části lokality vrátit funkční plochy komerční vybavenosti „W“ s výškovou úrovní 3. Mezi spojnicí ulic Hudcovy a Purkyňovy vítám nově vymezenou plochu vybavenosti. Část pozemků nad touto plochou požaduji **3**

3 vymezit pro budoucí polyfunkční využití s bydlením i občanskou vybaveností jako plochu C/v2. Plochu bezprostředně pod rozvodnou vymezit jako zeleň Z a zbývající plochu jako plochu bydlení B/r2, jak tomu bylo ve všech dosavadních dokumentech. Požadují zachování povinnosti zpracovat územní studii.

3

4 **Systemová podjatost:** Namítám systémovou podjatost v procesu přípravy nového územního plánu v lokalitě Me-1 Technologický park. Je to totiž město samotné, které vlastní bezprostředně nebo přes jím ovládané společnosti pozemky v této lokalitě. Intenzita využití území ve prospěch bydlení a výšková úroveň zástavby se měnila postupně s tím, jak město navýšilo svůj podíl ve společnosti Technologický park Brno a.s. a jak následně začalo zvažovat různé formy zcizení pozemků v této lokalitě za účelem sanování rozpočtu města. To se postupně projevilo v návrhu nového ÚP z roku 2020, kde byly změněny funkční plochy oproti všem variantám konceptu a v rozporu s Pokyny pro dopracování návrhu tak, aby bylo možné postavit více lukrativních bytových domů a pozemky tak více zhodnotit prodejem některému z developerů, a dále v upraveném návrhu ÚP, kde byly ze stejného důvodu dramaticky navýšeny výškové úrovně výstavby a opět tak zvýšena intenzita výtěžnosti území pro případ jeho zcizení. Provádět změny ÚP za účelem zvyšování hodnoty majetku města nebo sanování jeho rozpočtu je přitom zcela v rozporu se zákonem definovanými cíli a úkoly územního plánování. Je rovněž v rozporu s principem rovného zacházení.

4

4

5 **2. Návrhové plochy komunikací O-5 (komunikační propojení ulice Turistické a areálu bývalých kasáren v Řečkovicích) a O-6 (prodloužení ulice Purkyňovy do ulice Turistické)**

5

6 Rezerva pro tyto komunikace je zbytečná. Tyto komunikace nemají žádný potenciál dopravě v Medlánkách odlehčit, ale naopak do Medláněk přivedou novou tranzitní dopravu, která tudy nutně jezdit nemusí. Tím dojde ke zničení cenné rekreační lokality Medláneckého letiště a přírodní památky Medlánecké kopce. Rezerva pro tyto komunikace je navržena přes soukromé pozemky, přes zahrady a stávající biokoridor. Nejen že by zásadně znehodnotila území, ale je ve své podstatě nerealizovatelná.

6

6


7 **3. Procesní pochybení při tvorbě upraveného návrhu a zkrácení zákonných práv účastníků**

7

Mám za to, že v důsledku pochybení v procesu tvorby upraveného návrhu ÚP byla porušena má zákonná práva reálně svými námitkami a připomínkami ovlivnit výslednou podobu nového územního plánu. Upravený návrh totiž přinesl zcela nová, v původním návrhu nezahrnutá, řešení, jako např. v mé námitce/připomínce uvedené dramatické navýšení výškových úrovní v lokalitě Me-1 Technologický park a rezervu komunikace O-5. Tato nová řešení přitom nepožadovala žádná dotčená osoba ani dotčený státní orgán. Vyhovění mé námitce či připomínce proti takovému řešení obsaženému v upraveném návrhu by však bylo podstatnou úpravou s nutností nového, v tomto případě již třetího, veřejného projednání. S tím však město nepočítá. Procesním pochybením, spočívajícím ve skutečnosti, že byla do upraveného návrhu zapracována zcela nová řešení a regulace území bez možnosti dosáhnout v předpokládaném procesu přípravy nového ÚP města Brna reálně jejich přehodnocení na základě zákona uplatněných připomínek a námitek, došlo ke krácení mých zákonných práv, čímž došlo k obdobné situaci, kterou procesní právo zná jako „odnětí instance“.

7

V BRNĚ dne 27.6.2021

Podpis: ...  .....

## **MMB/0342404/2021**

### **Námítka č.1**

#### **Výrok:**

Námítce se nevyhovuje.

#### **Odůvodnění:**

Podatel zásadně požaduje zredukovat intenzitu využití předmětné rozvojové lokality, a to formou nastavení limitů maximální míry zastavění a stanovením vyššího minimálního podílu zeleně.

De facto celá plocha předmětné rozvojové lokality je v platném ÚPmB vymezena jako plocha zastavitelná (vyjma menších ploch zeleně a veřejných prostranství). Zároveň je převážná část parcel vlastnictvím soukromých vlastníků (vyjma plochy V/a2, části ploch D/a3 a většiny veřejných prostranství). Není tudíž možné v návrhu ÚPmB vymezit větší nezastavěné plochy zeleně a tím snížit intenzitu využití území, jelikož v případě, že by došlo ke změně plochy stavební (viz platný ÚPmB) na plochu nestavební, tak hrozí náhrada škody za změnu využití území dle § 102 odst. 2 zákona č. 183/2006 Sb., o územním plánování a stavebním řádu.

Zároveň se v návrhu ÚPmB nevymezují ani menší plochy zeleně, tak jak jsou vymezeny v platném ÚPmB. Z důvodu zvoleného měřítka výkresů a podrobnosti ÚPmB byla pro návrh ÚP stanovena minimální velikost funkční plochy na 0,5 ha (pouze ve zvláštních případech na 0,2 ha) v souladu s ustanovením § 3 odst. 1 vyhlášky č. 501/2006 Sb. Návrh ÚPmB řeší zastoupení zeleně u funkčních ploch nastavením minimálního zastoupení zeleně, které je u ploch B a C 30 % pro disponibilní pozemky stavebního záměru, u ploch W pak 20 % pro disponibilní pozemky stavebního záměru. Vzhledem k tomu, že se v blízkosti předmětné plochy nachází velké plochy krajinné i městské zeleně, tak zpracovatel nepovažuje za nutné tyto podíly navyšovat.

Věcná podstata způsobů vypořádání předmětného podání zůstává nadále relevantní, přestože návrh nového územního plánu města Brna prošel přepracováním s ohledem na Pokyny ZMB z roku 2022 a byl uveden do jednotného standardu ÚPD dle stavebního zákona a jeho prováděcích předpisů. Výše uvedené texty je tedy nutno chápat také ve smyslu těchto úprav.

### **Námítka č.2**

#### **Výrok:**

Námítce se vyhovuje částečně.

#### **Odůvodnění:**

Podatel požaduje, aby výšková úroveň zástavby v severní části předmětné lokality byla stanovena na úroveň 2 (v části pod rozvodnou úroveň 3) a ve zbývajících částech předmětné lokality, aby byla stanovena maximálně 3. výšková úroveň zástavby.

V severní části předmětné lokality bude pod rozvodnou zachována výšková úroveň 3. Ve zbylé části bude rozšířena plocha bydlení s výškovou úrovní 2. Podél pozemní komunikace spojující ulice Hudcova a Purkyňova však zůstane zachován úzký pás plochy smíšené obytné (C) s výškovou úrovní 3. Smyslem stanovení vyšší úrovně zástavby u této plochy je ochrana nižší rezidentní zástavby, která se nachází za ní, od potenciálně rušnější pozemní komunikace (odclonění negativních vlivů dopravy). Stanovování vyšší úrovně zástavby podél městských tříd a rušnějších pozemních komunikací je pravidlem v celém ÚPmB.

Ve zbývajících částech předmětné lokality bude u ploch smíšených obytných zachována výšková úroveň zástavby 5. Snížení výškové úrovně zástavby dle požadavků podatele není z městotvorného hlediska možné. Zintenzivnění využití předmětné plochy je krok, v jehož důsledku by mělo dojít k omezení suburbanizace, což je jeden z hlavních cílů nového ÚPmB. U ostatních ploch je zachována výšková úroveň zástavby 3.

Věcná podstata způsobů vypořádání předmětného podání zůstává nadále relevantní, přestože návrh nového územního plánu města Brna prošel přepracováním s ohledem na Pokyny ZMB z roku 2022 a byl uveden do jednotného standardu ÚPD dle stavebního zákona a jeho prováděcích předpisů. Výše uvedené texty je tedy nutno chápat také ve smyslu těchto úprav.

Vyhodnocení se doplňuje o následující:

Předmětná lokalita je součástí zpracovávané Územní studie Technologický park (KAM, p.o.), která mimo jiné prověřila a zpodrobnila využití funkčních ploch, zpřesnila prostorové regulativy, upřesnila systém dopravní infrastruktury a definovala obslužnost jednotlivých ploch. Tato ÚS nahradí územním plánem dříve předepsanou ÚS 08-Technologický park. V rámci řešení této ÚS došlo ke změně návrhu využití území - přehodnocení intenzity využití – pro celou rozvojovou lokalitu Me-1 byla jako maximální výšková hladina vyhodnocena hladina 4 (9-22 m).

### **Námítka č.3**

#### **Výrok:**

Námítce se vyhovuje částečně.

#### **Odůvodnění:**

Podatel požaduje, aby byl v předmětné rozvojové lokalitě zachován původní záměr dobudování Technologického parku Brno a tím bylo zabráněno možnosti přeměnit celou lokalitu na rezidenční bydlení. Podatel tedy požaduje na předmětných plochách nastavit funkční plochy komerční vybavenosti (W) s výškovou úrovní 3. Dále podatel požaduje v severní části rozvojové lokality změnit vymezení plochy na C/v2, plochy městské zeleně (Z) a plochy bydlení B/r2. Podatel taktéž požaduje zachování povinnosti zpracovat pro předmětnou lokalitu územní studii.

Zpracovatel prověřil nutnost doplnit v rámci předmětné lokality plochy komerční vybavenosti (W) v návaznosti na realizované areály při ulici Purkyňova. Dle jeho posouzení není v lokalitě nutné vymezovat další plochy W (vyjma ploch v jihozápadní a severozápadní části předmětné lokality, které doplňují souvislý pás ploch komerční vybavenosti a byl u nich ponechám způsob využití W a nově vymezené plochy W v severní části – viz níže). Přeměnou původně plánovaných ploch W na plochy smíšené obytné (C) je reagováno na deficitní funkci bydlení, což je jeden z hlavních problémů současné doby. Zvýšení možnosti stavět objekty pro bydlení, resp. pro smíšenou funkci, je základním požadavkem města a jde o jednu z hlavních úloh územního plánu. Předmětná lokalita přirozeně propojuje městské části Královo Pole a Medlánky v oblasti Technologického parku, který dle návrhu ÚPmB doplní o rezidenční využití v kombinaci s občanskou vybaveností a službami a tím zajistí chybějící mísení funkcí v území.

Severní část předmětné rozvojové lokality bude částečně upravena, nikoliv však zcela dle požadavků podatele. Část plochy občanské vybavenosti bude zachována dle aktuálního návrhu ÚPmB. Ve střední části dojde k rozšíření plochy bydlení na úkor plochy smíšené obytné. Část plochy bezprostředně pod rozvodnou bude změněna z plochy C/v3 na plochu W/v3. Tato plocha bude mít za úkol odclonit případné negativní působení technického zařízení na plochy bydlení. Z toho důvodu není možné v této části vymezit plochy městské zeleně (Z), jak požaduje podatel.

Věcná podstata způsobů vypořádání předmětného podání zůstává nadále relevantní, přestože návrh nového územního plánu města Brna prošel přepracováním s ohledem na Pokyny ZMB z roku 2022 a byl uveden do jednotného standardu ÚPD dle stavebního zákona a jeho prováděcích předpisů. Výše uvedené texty je tedy nutno chápat také ve smyslu těchto úprav.

Vyhodnocení se doplňuje o následující:

Předmětná lokalita je součástí zpracovávané Územní studie Technologický park (KAM, p.o.), která mimo jiné prověří doplnění komerční vybavenosti v jižní a severní části lokality v návaznosti na realizované areály při ulici Purkyňově, doplnění bydlení v návaznosti



*na zástavbu bydlení v Medláncích v ul. Za Parkem, vymezení veřejného prostranství a prověření jeho charakteru, potřebu umístění občanského vybavení, možnost umístění mateřské školy, prověří vnitřní komunikační síť, vymezení pozemků pro obslužné komunikace s ohledem na jejich návaznost na stávající zástavbu, navrhne další dopravní napojení na stávající komunikace, řešení pěší průchodnosti lokalitou i k okolním plochám zeleně, napojení rozšířené vozovny a začlenění prodloužené tramvajové tratě včetně způsobu křížení s ostatní dopravou a řešením smyčky, návrh krajinné zeleně jako přechodu mezi Medláneckým kopcem a zástavbou a také napojení na technickou infrastrukturu. Tato ÚS nahradí územním plánem dříve předepsanou ÚS 08-Technologický park.*

#### **Námítka č.4**

##### **Výrok:**

*Námítce se nevyhovuje.*

##### **Odůvodnění:**

*Proces tvorby územního plánu obce není řízením, v němž by bylo možno namítat podobné procesní skutečnosti. Otázku případných tvrzených zásahů samosprávy do podoby Návrhu územního plánu není možno řešit, rozhodovat či v rámci námítky podjatosti procesovat v rámci projednání věcného řešení.*

*Věcná podstata způsobů vypořádání předmětného podání zůstává nadále relevantní, přestože návrh nového územního plánu města Brna prošel přepracováním s ohledem na Pokyny ZMB z roku 2022 a byl uveden do jednotného standardu ÚPD dle stavebního zákona a jeho prováděcích předpisů. Výše uvedené texty je tedy nutno chápat také ve smyslu těchto úprav.*

#### **Námítka č.5**

#### **Námítka č.6**

##### **Výrok:**

*Námítce se nevyhovuje.*

##### **Odůvodnění:**

*V rámci podání je vysloven požadavek na vypuštění návrhových ploch komunikací O-5 a O-6 z důvodu zbytečnosti, přivedení tranzitní dopravy do území, narušení přírodního zázemí v k.ú. Medlánců a je konstatováno, že je komunikace nerealizovatelná.*

*Koridory ploch dopravní infrastruktury D nejsou v namítaném území navrženy.*

*Návrh pro opakované veřejné projednání byl upraven v souvislosti s nesouhlasem vedení trasy záměru R/1 především na medláneckém katastru s ohledem na problematické propojení na ulici V Újezdech. Současně byla prověřena trasa vedoucí ve vzdálenější poloze od stávající zástavby a mimo území volnočasových aktivit v okolí Medláneckého potoka.*

*Vzhledem k nesouhlasu s původním vedením koridoru územní rezervy O-5 centrem Medlánců byla následně naznačena možnost změny jejího trasování. Tuto úpravu však z časových důvodů nebylo možné prověřit v potřebné podrobnosti a s podrobnějším vyhodnocením dopadů a vlivů na území.*

*Aby bylo možné podrobněji prověřit toto území jednak z hlediska koncepce dopravy (Odboru dopravy MMB) a z hlediska územních dopadů (Odboru územního plánování a rozvoje MMB), bylo rozhodnuto z pozice pořizovatele o jejich vymezení.*

*Z tohoto důvodu je v území územní rezerva O-6 ponechána beze změny a územní rezerva O-5 je upravena do koridoru v návaznosti od územní rezervy O-6 po propojení se záměrem R/1.*

*Po zpracování podrobnějších prověřovacích studií budou vyhodnoceny dopady do území a až následně na základě doporučení bude rozhodnuto o těchto územních rezervách. Tedy v tuto chvíli je předčasné předjímat výsledky prověření.*

*Z územního hlediska se nejedná o návrhy konkrétních záměrů komunikací, ale o prvky, které budou ve větší podrobnosti teprve prověřeny a následně až rozhodnuto o jejich případné aktivitaci.*

*Území dotčené překryvným koridorem územních rezerv je možné využívat dle současného využití nebo v souladu s podmínkami využití území plochy s rozdílným způsobem využití. Využití území pod koridory územních rezerv O-5 a O-6 je ponecháno z větší části obdobné jako v současném územním plánu, tedy v plochách s rozdílným způsobem využití: plochy zahrádek I, plochy zemědělské A nebo plochy krajinné zeleně K. Z výše uvedených důvodů nelze požadavky v současné době zohlednit.*

*Věcná podstata způsobů vypořádání předmětného podání zůstává nadále relevantní, přestože návrh nového územního plánu města Brna prošel přepracováním s ohledem na Pokyny ZMB z roku 2022 a byl uveden do jednotného standardu ÚPD dle stavebního zákona a jeho prováděcích předpisů. Výše uvedené texty je tedy nutno chápat také ve smyslu těchto úprav.*

### **Námítka č.7**

#### **Výrok:**

*Námítce se nevyhovuje.*

#### **Odůvodnění:**

*Pořizovatel se neztotožňuje s tvrzením podatele, že došlo k procesnímu pochybení v rámci procesu tvorby nového územního plánu tím, že byl na základě výsledků vyhodnocení předešlého veřejného projednání zpracován upravený Návrh. Stavební zákon výslovně předpokládá, že může být návrh územního plánu upraven, podstatně či nepodstatně, a jedná se tak o zcela legální a legitimní postup.*

*Současně není nijak podateli znemožněno uplatnit proti upravenému návrhu územního plánu svou připomínku či námítku.*

*Rovněž tak je chybným předpokladem podatele tvrzení, že jím uplatněné námítky či připomínky jsou v zásadě "bezpečné", protože město "nepočítá" s dalším projednáním.*

*Postoj města je sice v procesu tvorby územního plánu důležitý, ale vyhodnocení výsledků veřejných projednání zpracovává úřad územního plánování ve spolupráci s určeným zastupitelem a je na pořizovateli, aby po vyhodnocení správně určil další procesní postup; toto rozhodnutí nespadá do výlučné pravomoci samosprávných orgánů obce, a proto nelze podatelova tvrzení považovat za právně relevantní.*

*Jeho možnost vstoupit aktivně do procesu přípravy nového územního plánu nebyla nijak omezena a uplatněním své námítky to dokazuje; rovněž je nutné upozornit, že samotné uplatnění podání ještě nezakládá automatický nárok na to, že musí být námítce vyhověno - tím by byl popřen naopak proces vyhodnocení podání.*

*Chybnost závěrů podatele lze dokladovat tím, že úřad územního plánování na základě vyhodnocení výsledků opakovaného veřejného projednání zajistil úpravu Návrhu nového územního plánu města Brna a oznámil konání dalšího opakovaného veřejného projednání.*

*Věcná podstata způsobů vypořádání předmětného podání zůstává nadále relevantní, přestože návrh nového územního plánu města Brna prošel přepracováním s ohledem na Pokyny ZMB z roku 2022 a byl uveden do jednotného standardu ÚPD dle stavebního zákona a jeho prováděcích předpisů. Výše uvedené texty je tedy nutno chápat také ve smyslu těchto úprav.*

Došlo dne 29. 06. 2021

841

Č.j. MMB: 0042409

NÁMITKA / PŘIPOMÍNKA

NÁZEV PROJEDNÁVANÉ ÚPD

UPRAVENÝ NÁVRH NOVÉHO ÚPmB  
opakované veřejné projednání

Identifikační údaje podatele

Statutární město Brno  
Doručeno: 29.06.2021  
MMB/0342409/2021  
listy: 1 přílohy:  
druh: 11/sv:

Jméno, příjmení /  
Název společnosti

Datum narození/  
Identifikační číslo

Trvalé bydliště/  
sídlo

E-mail:

Jsem - nejsem\*) občan města Brna

Jsem - nejsem\*) vlastníkem pozemku/ů nebo stavby v ploše dotčené navrhovanou změnou  
katastrální území Brno - Líšeň parc. č. 4531,4534,4535,4538,4539/1



mmb1es7d2f7297

Upřesnění obsahu námítka/připomínky (území, ke kterému se vztahuje námítka/připomínka)

Městská část

Líšeň

Katastrální území

Líšeň 612405

Parcelní čísla pozemků (adresa,  
doplňující popis lokality)

4531,4534,4535,4538,4539/1, 7495/1

Rozvojová lokalita  
(např. Be-1 apod.)

Text námítka/připomínky včetně ZDŮVODNĚNÍ

K podání jsou přiloženy přílohy:

počet příloh ..... celkový počet stran všech příloh.....

Výše uvedené parcely, ohraničených ulicemi Kocourkova, Rašelinová, Klicperova, Kubíkova jsou v ÚP vedeny jako ostatní městská zeleň ZO. Nyní má být převedena na plochy pro výstavbu domů. Už v současnosti je velký problém s parkováním. Po nové výstavbě bude dopravní situace nebezpečná pro obyvatele vymezené části. Zároveň ubude veřejné zeleně a dojde ke zhoršení životního prostředí. S ohledem na blízkost spalovny by nová výstavba přispěla ke zhoršeným životním podmínkám dotčených obyvatel.

V Brně dne 15.6.2021

Podpis: ...

## **MMB/0342409/2021**

### **Námitka**

#### **Výrok:**

*Námitce se nevyhovuje.*

#### **Odůvodnění:**

*Návrh územního plánu je oproti stávajícímu ÚPmB v menším (méně podrobném) měřítku. V rámci této skutečnosti byly mnohé plochy, dnes vyznačené samostatně, agregovány. Tedy nejsou ve výkresové části vyznačeny, ale byly začleněny pod přilehlé plochy, aby při dané míře podrobnosti byla zajištěna seznatelnost ploch. Vymezovány byly plochy zeleně celoměstského významu. Jedná se zejména o plochy o rozloze nad 2 000 m<sup>2</sup>. Zvolená velikost ploch odpovídá § 3 odst. 1 vyhlášky 501/2006 Sb. Předmětná plocha toto kritérium nesplňuje a slouží zejména pro místní obyvatele přilehlých ploch bydlení. Na základě veřejného projednání bylo přistoupeno k vyznačení dalších významných ploch zeleně v upraveném návrhu. K předmětné ploše zeleně však nebyla v rámci veřejného projednání podána žádná námitka ani připomínka. Předmětná zeleň také není významnou zelení ve smyslu obecně závazné vyhlášky SmB 15/2007. Pozemky, na kterých je zeleň umístěna jsou ve vlastnictví města a zachování zeleně je tak samosprávnou záležitostí města. S ohledem na uvedené okolnosti se námitce nevyhovuje.*

*Věcná podstata způsobů vypořádání předmětného podání zůstává nadále relevantní, přestože návrh nového územního plánu města Brna prošel přepracováním s ohledem na Pokyny ZMB z roku 2022 a byl uveden do jednotného standardu ÚPD dle stavebního zákona a jeho prováděcích předpisů. Výše uvedené texty je tedy nutno chápat také ve smyslu těchto úprav.*

2619

MAGISTRÁT MĚSTA BRNA  
Odbor územního plánování a rozvoje

Došlo: 30 -06- 2021

MAGISTRÁT MĚSTA BRNA, Odbor územního plánování a rozvoje, Kounicova 67, 602 00 Brno

Pril.: 0342411

## NÁMITKA / PŘIPOMÍNKA

UPRAVENÝ NÁVRH NOVÉHO ÚPmB – opakované veřejné projednání

Identifikační údaje podatele – Fyzická osoba/právnícká osoba

Jméno, příjmení /  
Název společnosti

Datum narození/

Identifikační číslo

Trvalé bydliště/  
sídlo

Statutární město Brno

Doručeno: 29.06.2021

MMB/0342411/2021

Lísty: 1 přílohy:

druh: 11/sv:



mmb1es7d2f7298

E-ma

Jsem – nejsem\*) občan města Brna

Jsem – nejsem\*) vlastníkem pozemku/ů nebo stavby/staveb v ploše dotčené navrhovanou změnou

katastrální území ..... parcel. č. ....

MEDLÁNKY

Upřesnění obsahu námítky/připomínky (území, ke kterému se vztahuje námítka/připomínka)

Městská část a katastrální území Medlánky

Označení lokality, rezervy Me-1, O-5, O-6

Text námítky/připomínky včetně ZDŮVODNĚNÍ

**1. Rozvojová plocha Me-1 Technologický park**

1 Požaduji **zásadně redukovat intenzitu využití území** v rozvojové lokalitě Me-1 (Technologický park Brno) v k. ú. Medlánky. Tato intenzita je pro dané území zcela neadekvátní a vytváří neúnosnou zátěž pro své okolí a celou městskou část Brno-Medlánky, kdy by mohlo jen díky této změně na malé části jejího území dojít ke zdvojnásobení obyvatel celé městské části. Současně požaduji stanovit jednoznačné limity maximální míry zastavění území a vyšší minimální podíl zeleně.

2 **Výšková úroveň zástavby:** V této souvislosti požaduji zejména redukovat navrhovanou výškovou úroveň tak, jak bylo dlouhodobě sledováno ve všech dokumentech v procesu přípravy nového územního plánu města (ve všech třech variantách konceptu i v původním návrhu), tedy tak, aby celá lokalita mezi spojnicí ulic Hudcovy a Purkyňovy a zámeckým parkem byly výškové úrovně zástavby 2 (pod rozvodnou 3) a lokalita mezi spojnicí ulic Hudcovy a Purkyňovy a stávající tramvajovou smyčkou, aby měla výškovou úroveň 3. Požaduji, aby v žádné části lokality Me-1 nebyla překročena výšková úroveň 3.

3 **Vymezení funkčních ploch:** Vymezení funkčních ploch požaduji tak, aby byl nadále sledován původní záměr obsažený ve všech třech variantách konceptu územního plánu, tedy dlouhodobě zamýšlené dobudování Technologického parku Brno až po spojnicí ulic Hudcovy a Purkyňovy a zabráněno možnosti přeměnit celou lokalitu na rezidenční bydlení. Požaduji tedy v takto vymezené části lokality vrátit funkční plochy komerční vybavenosti „W“ s výškovou úrovní 3. Mezi spojnicí ulic Hudcovy a Purkyňovy vítám nově vymezenou plochu vybavenosti. Část pozemků nad touto plochou požaduji

3 vymezit pro budoucí polyfunkční využití s bydlením i občanskou vybaveností jako plochu C/v2. Plochu bezprostředně pod rozvodnou vymezit jako zeleň Z a zbývající plochu jako plochu bydlení B/r2, jak tomu bylo ve všech dosavadních dokumentech. Požadují zachování povinnosti zpracovat územní studii. 3

4 **Systémová podjatost:** Namítám systémovou podjatost v procesu přípravy nového územního plánu v lokalitě Me-1 Technologický park. Je to totiž město samotné, které vlastní bezprostředně nebo přes jím ovládané společnosti pozemky v této lokalitě. Intenzita využití území ve prospěch bydlení a výšková úroveň zástavby se měnila postupně s tím, jak město navýšilo svůj podíl ve společnosti Technologický park Brno a.s. a jak následně začalo zvažovat různé formy zcizení pozemků v této lokalitě za účelem sanování rozpočtu města. To se postupně projevilo v návrhu nového ÚP z roku 2020, kde byly změněny funkční plochy oproti všem variantám konceptu a v rozporu s Pokyny pro dopracování návrhu tak, aby bylo možné postavit více lukrativních bytových domů a pozemky tak více zhodnotit prodejem některému z developerů, a dále v upraveném návrhu ÚP, kde byly ze stejného důvodu dramaticky navýšeny výškové úrovně výstavby a opět tak zvýšena intenzita výtěžnosti území pro případ jeho zcizení. Provádět změny ÚP za účelem zvyšování hodnoty majetku města nebo sanování jeho rozpočtu je přitom zcela v rozporu se zákonem definovanými cíli a úkoly územního plánování. Je rovněž v rozporu s principem rovného zacházení. 4

5 **2. Návrhové plochy komunikací O-5 (komunikační propojení ulice Turistické a areálu bývalých kasáren v Řečkovících) a O-6 (prodloužení ulice Purkyňovy do ulice Turistické)** 5  
Rezerva pro tyto komunikace je zbytečná. Tyto komunikace nemají žádný potenciál dopravě v Medlánkách odlehčit, ale naopak do Medlánek přivedou novou tranzitní dopravu, která tudy nutně jezdit nemusí. Tím dojde ke zničení cenné rekreační lokality Medláneckého letiště a přírodní památky Medlánecké kopce. Rezerva pro tyto komunikace je navržena přes soukromé pozemky, přes zahrady a stávající biokoridor. Nejen že by zásadně znehodnotila území, ale je ve své podstatě nerealizovatelná. 6

3. **Procesní pochybení při tvorbě upraveného návrhu a zkrácení zákonných práv účastníků**

7 Mám za to, že v důsledku pochybení v procesu tvorby upraveného návrhu ÚP byla porušena má zákonná práva reálně svými námitkami a připomínkami ovlivnit výslednou podobu nového územního plánu. Upravený návrh totiž přinesl zcela nová, v původním návrhu nezahrnutá, řešení, jako např. v mé námitce/připomínce uvedené dramatické navýšení výškových úrovní v lokalitě Me-1 Technologický park a rezervu komunikace O-5. Tato nová řešení přitom nepožadovala žádná dotčená osoba ani dotčený státní orgán. Vyhovění mé námitce či připomínce proti takovému řešení obsaženému v upraveném návrhu by však bylo podstatnou úpravou s nutností nového, v tomto případě již třetího, veřejného projednání. S tím však město nepočítá. Procesním pochybením, spočívajícím ve skutečnosti, že byla do upraveného návrhu zapracována zcela nová řešení a regulace území bez možnosti dosáhnout v předpokládaném procesu přípravy nového ÚP města Brna reálně jejich přehodnocení na základě zákona uplatněných připomínek a námitek, došlo ke zkrácení mých zákonných práv, čímž došlo k obdobné situaci, kterou procesní právo zná jako „odnětí instance“. 7

V BRNĚ dne 21.6.2021

Podpis: .....

\*nehodící se škrtněte

## **MMB/0342411/2021**

### **Námítka č.1**

#### **Výrok:**

Námítce se nevyhovuje.

#### **Odůvodnění:**

Podatel zásadně požaduje zredukovat intenzitu využití předmětné rozvojové lokality, a to formou nastavení limitů maximální míry zastavění a stanovením vyššího minimálního podílu zeleně.

De facto celá plocha předmětné rozvojové lokality je v platném ÚPmB vymezena jako plocha zastavitelná (vyjma menších ploch zeleně a veřejných prostranství). Zároveň je převážná část parcel vlastnictvím soukromých vlastníků (vyjma plochy V/a2, části ploch D/a3 a většiny veřejných prostranství). Není tudíž možné v návrhu ÚPmB vymezit větší nezastavěné plochy zeleně a tím snížit intenzitu využití území, jelikož v případě, že by došlo ke změně plochy stavební (viz platný ÚPmB) na plochu nestavební, tak hrozí náhrada škody za změnu využití území dle § 102 odst. 2 zákona č. 183/2006 Sb., o územním plánování a stavebním řádu.

Zároveň se v návrhu ÚPmB nevymezují ani menší plochy zeleně, tak jak jsou vymezeny v platném ÚPmB. Z důvodu zvoleného měřítka výkresů a podrobnosti ÚPmB byla pro návrh ÚP stanovena minimální velikost funkční plochy na 0,5 ha (pouze ve zvláštních případech na 0,2 ha) v souladu s ustanovením § 3 odst. 1 vyhlášky č. 501/2006 Sb. Návrh ÚPmB řeší zastoupení zeleně u funkčních ploch nastavením minimálního zastoupení zeleně, které je u ploch B a C 30 % pro disponibilní pozemky stavebního záměru, u ploch W pak 20 % pro disponibilní pozemky stavebního záměru. Vzhledem k tomu, že se v blízkosti předmětné plochy nachází velké plochy krajinné i městské zeleně, tak zpracovatel nepovažuje za nutné tyto podíly navyšovat.

Věcná podstata způsobů vypořádání předmětného podání zůstává nadále relevantní, přestože návrh nového územního plánu města Brna prošel přepracováním s ohledem na Pokyny ZMB z roku 2022 a byl uveden do jednotného standardu ÚPD dle stavebního zákona a jeho prováděcích předpisů. Výše uvedené texty je tedy nutno chápat také ve smyslu těchto úprav.

### **Námítka č.2**

#### **Výrok:**

Námítce se vyhovuje částečně.

#### **Odůvodnění:**

Podatel požaduje, aby výšková úroveň zástavby v severní části předmětné lokality byla stanovena na úroveň 2 (v části pod rozvodnou úroveň 3) a ve zbývajících částech předmětné lokality, aby byla stanovena maximálně 3. výšková úroveň zástavby.

V severní části předmětné lokality bude pod rozvodnou zachována výšková úroveň 3. Ve zbylé části bude rozšířena plocha bydlení s výškovou úrovní 2. Podél pozemní komunikace spojující ulice Hudcova a Purkyňova však zůstane zachován úzký pás plochy smíšené obytné (C) s výškovou úrovní 3. Smyslem stanovení vyšší úrovně zástavby u této plochy je ochrana nižší rezidentní zástavby, která se nachází za ní, od potenciálně rušnější pozemní komunikace (odclonění negativních vlivů dopravy). Stanovování vyšší úrovně zástavby podél městských tříd a rušnějších pozemních komunikací je pravidlem v celém ÚPmB.

Ve zbývajících částech předmětné lokality bude u ploch smíšených obytných zachována výšková úroveň zástavby 5. Snížení výškové úrovně zástavby dle požadavků podatele není z městotvorného hlediska možné. Zintenzivnění využití předmětné plochy je krok, v jehož důsledku by mělo dojít k omezení suburbanizace, což je jeden z hlavních cílů nového ÚPmB. U ostatních ploch je zachována výšková úroveň zástavby 3.

Věcná podstata způsobů vypořádání předmětného podání zůstává nadále relevantní, přestože návrh nového územního plánu města Brna prošel přepracováním s ohledem na Pokyny ZMB z roku 2022 a byl uveden do jednotného standardu ÚPD dle stavebního zákona a jeho prováděcích předpisů. Výše uvedené texty je tedy nutno chápat také ve smyslu těchto úprav.

Vyhodnocení se doplňuje o následující:

Předmětná lokalita je součástí zpracovávané Územní studie Technologický park (KAM, p.o.), která mimo jiné prověřila a zpodrobnila využití funkčních ploch, zpřesnila prostorové regulativy, upřesnila systém dopravní infrastruktury a definovala obslužnost jednotlivých ploch. Tato ÚS nahradí územním plánem dříve předepsanou ÚS 08-Technologický park. V rámci řešení této ÚS došlo ke změně návrhu využití území - přehodnocení intenzity využití – pro celou rozvojovou lokalitu Me-1 byla jako maximální výšková hladina vyhodnocena hladina 4 (9-22 m).

### **Námítka č.3**

#### **Výrok:**

Námítce se vyhovuje částečně.

#### **Odůvodnění:**

Podatel požaduje, aby byl v předmětné rozvojové lokalitě zachován původní záměr dobudování Technologického parku Brno a tím bylo zabráněno možnosti přeměnit celou lokalitu na rezidenční bydlení. Podatel tedy požaduje na předmětných plochách nastavit funkční plochy komerční vybavenosti (W) s výškovou úrovní 3. Dále podatel požaduje v severní části rozvojové lokality změnit vymezení plochy na C/v2, plochy městské zeleně (Z) a plochy bydlení B/r2. Podatel taktéž požaduje zachování povinnosti zpracovat pro předmětnou lokalitu územní studii.

Zpracovatel prověřil nutnost doplnit v rámci předmětné lokality plochy komerční vybavenosti (W) v návaznosti na realizované areály při ulici Purkyňova. Dle jeho posouzení není v lokalitě nutné vymezovat další plochy W (vyjma ploch v jihozápadní a severozápadní části předmětné lokality, které doplňují souvislý pás ploch komerční vybavenosti a byl u nich ponechám způsob využití W a nově vymezené plochy W v severní části – viz níže). Přeměnou původně plánovaných ploch W na plochy smíšené obytné (C) je reagováno na deficitní funkci bydlení, což je jeden z hlavních problémů současné doby. Zvýšení možnosti stavět objekty pro bydlení, resp. pro smíšenou funkci, je základním požadavkem města a jde o jednu z hlavních úloh územního plánu. Předmětná lokalita přirozeně propojuje městské části Královo Pole a Medlánky v oblasti Technologického parku, který dle návrhu ÚPmB doplní o rezidenční využití v kombinaci s občanskou vybaveností a službami a tím zajistí chybějící mísení funkcí v území.

Severní část předmětné rozvojové lokality bude částečně upravena, nikoliv však zcela dle požadavků podatele. Část plochy občanské vybavenosti bude zachována dle aktuálního návrhu ÚPmB. Ve střední části dojde k rozšíření plochy bydlení na úkor plochy smíšené obytné. Část plochy bezprostředně pod rozvodnou bude změněna z plochy C/v3 na plochu W/v3. Tato plocha bude mít za úkol odclonit případné negativní působení technického zařízení na plochy bydlení. Z toho důvodu není možné v této části vymezit plochy městské zeleně (Z), jak požaduje podatel.

Věcná podstata způsobů vypořádání předmětného podání zůstává nadále relevantní, přestože návrh nového územního plánu města Brna prošel přepracováním s ohledem na Pokyny ZMB z roku 2022 a byl uveden do jednotného standardu ÚPD dle stavebního zákona a jeho prováděcích předpisů. Výše uvedené texty je tedy nutno chápat také ve smyslu těchto úprav.

Vyhodnocení se doplňuje o následující:

Předmětná lokalita je součástí zpracovávané Územní studie Technologický park (KAM, p.o.), která mimo jiné prověří doplnění komerční vybavenosti v jižní a severní části lokality v návaznosti na realizované areály při ulici Purkyňově, doplnění bydlení v návaznosti



*na zástavbu bydlení v Medláncích v ul. Za Parkem, vymezení veřejného prostranství a prověření jeho charakteru, potřebu umístění občanského vybavení, možnost umístění mateřské školy, prověří vnitřní komunikační síť, vymezení pozemků pro obslužné komunikace s ohledem na jejich návaznost na stávající zástavbu, navrhne další dopravní napojení na stávající komunikace, řešení pěší průchodnosti lokalitou i k okolním plochám zeleně, napojení rozšířené vozovny a začlenění prodloužené tramvajové tratě včetně způsobu křížení s ostatní dopravou a řešením smyčky, návrh krajinné zeleně jako přechodu mezi Medláneckým kopcem a zástavbou a také napojení na technickou infrastrukturu. Tato ÚS nahradí územním plánem dříve předepsanou ÚS 08-Technologický park.*

#### **Námítka č.4**

##### **Výrok:**

*Námítce se nevyhovuje.*

##### **Odůvodnění:**

*Proces tvorby územního plánu obce není řízením, v němž by bylo možno namítat podobné procesní skutečnosti. Otázku případných tvrzených zásahů samosprávy do podoby Návrhu územního plánu není možno řešit, rozhodovat či v rámci námítky podjatosti procesovat v rámci projednání věcného řešení.*

*Věcná podstata způsobů vypořádání předmětného podání zůstává nadále relevantní, přestože návrh nového územního plánu města Brna prošel přepracováním s ohledem na Pokyny ZMB z roku 2022 a byl uveden do jednotného standardu ÚPD dle stavebního zákona a jeho prováděcích předpisů. Výše uvedené texty je tedy nutno chápat také ve smyslu těchto úprav.*

#### **Námítka č.5**

#### **Námítka č.6**

##### **Výrok:**

*Námítce se nevyhovuje.*

##### **Odůvodnění:**

*V rámci podání je vysloven požadavek na vypuštění návrhových ploch komunikací O-5 a O-6 z důvodu zbytečnosti, přivedení tranzitní dopravy do území, narušení přírodního zázemí v k.ú. Medlánců a je konstatováno, že je komunikace nerealizovatelná.*

*Koridory ploch dopravní infrastruktury D nejsou v namítaném území navrženy.*

*Návrh pro opakované veřejné projednání byl upraven v souvislosti s nesouhlasem vedení trasy záměru R/1 především na medláneckém katastru s ohledem na problematické propojení na ulici V Újezdech. Současně byla prověřena trasa vedoucí ve vzdálenější poloze od stávající zástavby a mimo území volnočasových aktivit v okolí Medláneckého potoka.*

*Vzhledem k nesouhlasu s původním vedením koridoru územní rezervy O-5 centrem Medlánců byla následně naznačena možnost změny jejího trasování. Tuto úpravu však z časových důvodů nebylo možné prověřit v potřebné podrobnosti a s podrobnějším vyhodnocením dopadů a vlivů na území.*

*Aby bylo možné podrobněji prověřit toto území jednak z hlediska koncepce dopravy (Odboru dopravy MMB) a z hlediska územních dopadů (Odboru územního plánování a rozvoje MMB), bylo rozhodnuto z pozice pořizovatele o jejich vymezení.*

*Z tohoto důvodu je v území územní rezerva O-6 ponechána beze změny a územní rezerva O-5 je upravena do koridoru v návaznosti od územní rezervy O-6 po propojení se záměrem R/1.*

*Po zpracování podrobnějších prověřovacích studií budou vyhodnoceny dopady do území a až následně na základě doporučení bude rozhodnuto o těchto územních rezervách. Tedy v tuto chvíli je předčasné předjímat výsledky prověření.*

*Z územního hlediska se nejedná o návrhy konkrétních záměrů komunikací, ale o prvky, které budou ve větší podrobnosti teprve prověřeny a následně až rozhodnuto o jejich případné aktivitaci.*

*Území dotčené překryvným koridorem územních rezerv je možné využívat dle současného využití nebo v souladu s podmínkami využití území plochy s rozdílným způsobem využití. Využití území pod koridory územních rezerv O-5 a O-6 je ponecháno z větší části obdobné jako v současném územním plánu, tedy v plochách s rozdílným způsobem využití: plochy zahrádek I, plochy zemědělské A nebo plochy krajinné zeleně K. Z výše uvedených důvodů nelze požadavky v současné době zohlednit.*

*Věcná podstata způsobů vypořádání předmětného podání zůstává nadále relevantní, přestože návrh nového územního plánu města Brna prošel přepracováním s ohledem na Pokyny ZMB z roku 2022 a byl uveden do jednotného standardu ÚPD dle stavebního zákona a jeho prováděcích předpisů. Výše uvedené texty je tedy nutno chápat také ve smyslu těchto úprav.*

### **Námítka č.7**

#### **Výrok:**

*Námítce se nevyhovuje.*

#### **Odůvodnění:**

*Pořizovatel se neztotožňuje s tvrzením podatele, že došlo k procesnímu pochybení v rámci procesu tvorby nového územního plánu tím, že byl na základě výsledků vyhodnocení předešlého veřejného projednání zpracován upravený Návrh. Stavební zákon výslovně předpokládá, že může být návrh územního plánu upraven, podstatně či nepodstatně, a jedná se tak o zcela legální a legitimní postup.*

*Současně není nijak podateli znemožněno uplatnit proti upravenému návrhu územního plánu svou připomínku či námítku.*

*Rovněž tak je chybným předpokladem podatele tvrzení, že jím uplatněné námítky či připomínky jsou v zásadě "bezpečné", protože město "nepočítá" s dalším projednáním.*

*Postoj města je sice v procesu tvorby územního plánu důležitý, ale vyhodnocení výsledků veřejných projednání zpracovává úřad územního plánování ve spolupráci s určeným zastupitelem a je na pořizovateli, aby po vyhodnocení správně určil další procesní postup; toto rozhodnutí nespadá do výlučné pravomoci samosprávných orgánů obce, a proto nelze podatelova tvrzení považovat za právně relevantní.*

*Jeho možnost vstoupit aktivně do procesu přípravy nového územního plánu nebyla nijak omezena a uplatněním své námítky to dokazuje; rovněž je nutné upozornit, že samotné uplatnění podání ještě nezakládá automatický nárok na to, že musí být námítce vyhověno - tím by byl popřen naopak proces vyhodnocení podání.*

*Chybnost závěrů podatele lze dokladovat tím, že úřad územního plánování na základě vyhodnocení výsledků opakovaného veřejného projednání zajistil úpravu Návrhu nového územního plánu města Brna a oznámil konání dalšího opakovaného veřejného projednání.*

*Věcná podstata způsobů vypořádání předmětného podání zůstává nadále relevantní, přestože návrh nového územního plánu města Brna prošel přepracováním s ohledem na Pokyny ZMB z roku 2022 a byl uveden do jednotného standardu ÚPD dle stavebního zákona a jeho prováděcích předpisů. Výše uvedené texty je tedy nutno chápat také ve smyslu těchto úprav.*

2539

MAGISTRÁT MĚSTA BRNA  
Odbor územního plánování a rozvoje

MAGISTRÁT MĚSTA BRNA, Došlo: 30 -06- 2021  
Odbor územního plánování a rozvoje, Kounicova 67, 601 67 Brno

Č.j. MMB: 034/24/2021  
Příl.: .....

Statutární město Brno  
Doručeno: 29.06.2021  
MMB/0342412/2021  
1155/1  
přílohy: 11/SV:  
mmb1es7d2f7299

**NÁMITKA / PŘIPOMÍNKA**

**UPRAVENÝ NÁVRH NOVÉHO ÚPmB – opakované veřejné projednání**

**Identifikační údaje podatele – Fyzická osoba/právnícká osoba**

Jméno, příjmení /	[REDACTED]
Název společnosti	
Datum narození/	
Identifikační číslo	
Trvalé bydliště/ sídlo	
E-mail:	[REDACTED]
Jsem – nejsem – občan města Brna	[REDACTED]
Jsem – nejsem* vlastníkem pozemku/ů nebo stavby/staveb v ploše dotčené navrhovanou změnou katastrální území <i>Medlánky</i> parcel. č. [REDACTED]	[REDACTED]

**Upřesnění obsahu námítky/připomínky (území, ke kterému se vztahuje námítka/připomínka)**

Městská část a katastrální území	Medlánky
Označení lokality, rezervy	Me-1, O-5, O-6

**Text námítky/připomínky včetně ZDŮVODNĚNÍ**

**1. Rozvojová plocha Me-1 Technologický park**

1

Požaduji zásadně redukovat intenzitu využití území v rozvojové lokalitě Me-1 (Technologický park Brno) v k. ú. Medlánky. Tato intenzita je pro dané území zcela neadekvátní a vytváří neúnosnou zátěž pro své okolí a celou městskou část Brno-Medlánky, kdy by mohlo jen díky této změně na malé části jejího území dojít ke zdvojnásobení obyvatel celé městské části. Současně požaduji stanovit jednoznačné limity maximální míry zastavění území a vyšší minimální podíl zeleně.

1

**Výšková úroveň zástavby:** V této souvislosti požaduji zejména redukovat navrhovanou výškovou úroveň tak, jak bylo dlouhodobě sledováno ve všech dokumentech v procesu přípravy nového územního plánu města (ve všech třech variantách konceptu i v původním návrhu), tedy tak, aby celá lokalita mezi spojnicí ulic Hudcovy a Purkyňovy a zámeckým parkem byly výškové úrovně zástavby 2 (pod rozvodnou 3) a lokalita mezi spojnicí ulic Hudcovy a Purkyňovy a stávající tramvajovou smyčkou, aby měla výškovou úroveň 3. Požaduji, aby v žádné části lokality Me-1 nebyla překročena výšková úroveň 3.

2

2

**Vymezení funkčních ploch:** Vymezení funkčních ploch požaduji tak, aby byl nadále sledován původní záměr obsažený ve všech třech variantách konceptu územního plánu, tedy dlouhodobě zamýšlené dobudování Technologického parku Brno až po spojnici ulic Hudcovy a Purkyňovy a zabráněno možnosti přeměnit celou lokalitu na rezidenční bydlení. Požaduji tedy v takto vymezené části lokality vrátit funkční plochy komerční vybavenosti „W“ s výškovou úrovní 3. Mezi spojnicí ulic Hudcovy a Purkyňovy vítám nově vymezenou plochu vybavenosti. Část pozemků nad touto plochou požaduji

3

3

3 vymezit pro budoucí polyfunkční využití s bydlením i občanskou vybaveností jako plochu C/v2. Plochu bezprostředně pod rozvodnou vymezit jako zeleň Z a zbývající plochu jako plochu bydlení B/r2, jak tomu bylo ve všech dosavadních dokumentech. Požadují zachování povinnosti zpracovat územní studii.

3

4 **Systémová podjatost:** Namítám systémovou podjatost v procesu přípravy nového územního plánu v lokalitě Me-1 Technologický park. Je to totiž město samotné, které vlastní bezprostředně nebo přes jím ovládané společnosti pozemky v této lokalitě. Intenzita využití území ve prospěch bydlení a výšková úroveň zástavby se měnila postupně s tím, jak město navýšilo svůj podíl ve společnosti Technologický park Brno a.s. a jak následně začalo zvažovat různé formy zcizení pozemků v této lokalitě za účelem sanování rozpočtu města. To se postupně projevilo v návrhu nového ÚP z roku 2020, kde byly změněny funkční plochy oproti všem variantám konceptu a v rozporu s Pokyny pro dopracování návrhu tak, aby bylo možné postavit více lukrativních bytových domů a pozemky tak více zhodnotit prodejem některému z developerů, a dále v upraveném návrhu ÚP, kde byly ze stejného důvodu dramaticky navýšeny výškové úrovně výstavby a opět tak zvýšena intenzita výtěžnosti území pro případ jeho zcizení. Provádět změny ÚP za účelem zvyšování hodnoty majetku města nebo sanování jeho rozpočtu je přitom zcela v rozporu se zákonem definovanými cíli a úkoly územního plánování. Je rovněž v rozporu s principem rovného zacházení.

4

4

5 **2. Návrhové plochy komunikací O-5 (komunikační propojení ulice Turistické a areálu bývalých kasáren v Řečkovicích) a O-6 (prodloužení ulice Purkyňovy do ulice Turistické)**

5 - 6 Rezerva pro tyto komunikace je zbytečná. Tyto komunikace nemají žádný potenciál dopravě v Medlánkách odlehčit, ale naopak do Medlánek přivedou novou tranzitní dopravu, která tudy nutně jezdit nemusí. Tím dojde ke zničení cenné rekreační lokality Medláneckého letiště a přírodní památky Medlánecké kopce. Rezerva pro tyto komunikace je navržena přes soukromé pozemky, přes zahrady a stávající biokoridor. Nejen že by zásadně znehodnotila území, ale je ve své podstatě nerealizovatelná.

5

5

6

6

7 **3. Procesní pochybení při tvorbě upraveného návrhu a zkrácení zákonných práv účastníků**

7 Mám za to, že v důsledku pochybení v procesu tvorby upraveného návrhu ÚP byla porušena má zákonná práva reálně svými námitkami a připomínkami ovlivnit výslednou podobu nového územního plánu. Upravený návrh totiž přinesl zcela nová, v původním návrhu nezahrnutá, řešení, jako např. v mé námitce/připomínce uvedené dramatické navýšení výškových úrovní v lokalitě Me-1 Technologický park a rezervu komunikace O-5. Tato nová řešení přitom nepožadovala žádná dotčená osoba ani dotčený státní orgán. Vyhovění mé námitce či připomínce proti takovému řešení obsaženému v upraveném návrhu by však bylo podstatnou úpravou s nutností nového, v tomto případě již třetího, veřejného projednání. S tím však město nepočítá. Procesním pochybením, spočívajícím ve skutečnosti, že byla do upraveného návrhu zapracována zcela nová řešení a regulace území bez možnosti dosáhnout v předpokládaném procesu přípravy nového ÚP města Brna reálně jejich přehodnocení na základě zákona uplatněných připomínek a námitek, došlo ke krácení mých zákonných práv, čímž došlo k obdobné situaci, kterou procesní právo zná jako „odnětí instance“.

7

7

v Brně dne 24.6.2021

Podpis: ....

\*nehodící se škrtněte

## **MMB/0342412/2021**

### **Námítka č.1**

#### **Výrok:**

Námítce se nevyhovuje.

#### **Odůvodnění:**

Podatel zásadně požaduje zredukovat intenzitu využití předmětné rozvojové lokality, a to formou nastavení limitů maximální míry zastavění a stanovením vyššího minimálního podílu zeleně.

De facto celá plocha předmětné rozvojové lokality je v platném ÚPmB vymezena jako plocha zastavitelná (vyjma menších ploch zeleně a veřejných prostranství). Zároveň je převážná část parcel vlastnictvím soukromých vlastníků (vyjma plochy V/a2, části ploch D/a3 a většiny veřejných prostranství). Není tudíž možné v návrhu ÚPmB vymezit větší nezastavěné plochy zeleně a tím snížit intenzitu využití území, jelikož v případě, že by došlo ke změně plochy stavební (viz platný ÚPmB) na plochu nestavební, tak hrozí náhrada škody za změnu využití území dle § 102 odst. 2 zákona č. 183/2006 Sb., o územním plánování a stavebním řádu.

Zároveň se v návrhu ÚPmB nevymezují ani menší plochy zeleně, tak jak jsou vymezeny v platném ÚPmB. Z důvodu zvoleného měřítka výkresů a podrobnosti ÚPmB byla pro návrh ÚP stanovena minimální velikost funkční plochy na 0,5 ha (pouze ve zvláštních případech na 0,2 ha) v souladu s ustanovením § 3 odst. 1 vyhlášky č. 501/2006 Sb. Návrh ÚPmB řeší zastoupení zeleně u funkčních ploch nastavením minimálního zastoupení zeleně, které je u ploch B a C 30 % pro disponibilní pozemky stavebního záměru, u ploch W pak 20 % pro disponibilní pozemky stavebního záměru. Vzhledem k tomu, že se v blízkosti předmětné plochy nachází velké plochy krajinné i městské zeleně, tak zpracovatel nepovažuje za nutné tyto podíly navyšovat.

Věcná podstata způsobů vypořádání předmětného podání zůstává nadále relevantní, přestože návrh nového územního plánu města Brna prošel přepracováním s ohledem na Pokyny ZMB z roku 2022 a byl uveden do jednotného standardu ÚPD dle stavebního zákona a jeho prováděcích předpisů. Výše uvedené texty je tedy nutno chápat také ve smyslu těchto úprav.

### **Námítka č.2**

#### **Výrok:**

Námítce se vyhovuje částečně.

#### **Odůvodnění:**

Podatel požaduje, aby výšková úroveň zástavby v severní části předmětné lokality byla stanovena na úroveň 2 (v části pod rozvodnou úroveň 3) a ve zbývajících částech předmětné lokality, aby byla stanovena maximálně 3. výšková úroveň zástavby.

V severní části předmětné lokality bude pod rozvodnou zachována výšková úroveň 3. Ve zbylé části bude rozšířena plocha bydlení s výškovou úrovní 2. Podél pozemní komunikace spojující ulice Hudcova a Purkyňova však zůstane zachován úzký pás plochy smíšené obytné (C) s výškovou úrovní 3. Smyslem stanovení vyšší úrovně zástavby u této plochy je ochrana nižší rezidentní zástavby, která se nachází za ní, od potenciálně rušnější pozemní komunikace (odclonění negativních vlivů dopravy). Stanovování vyšší úrovně zástavby podél městských tříd a rušnějších pozemních komunikacích je pravidlem v celém ÚPmB.

Ve zbývajících částech předmětné lokality bude u ploch smíšených obytných zachována výšková úroveň zástavby 5. Snížení výškové úrovně zástavby dle požadavků podatele není z městotvorného hlediska možné. Zintenzivnění využití předmětné plochy je krok, v jehož důsledku by mělo dojít k omezení suburbanizace, což je jeden z hlavních cílů nového ÚPmB. U ostatních ploch je zachována výšková úroveň zástavby 3.

Věcná podstata způsobů vypořádání předmětného podání zůstává nadále relevantní, přestože návrh nového územního plánu města Brna prošel přepracováním s ohledem na Pokyny ZMB z roku 2022 a byl uveden do jednotného standardu ÚPD dle stavebního zákona a jeho prováděcích předpisů. Výše uvedené texty je tedy nutno chápat také ve smyslu těchto úprav.

Vyhodnocení se doplňuje o následující:

Předmětná lokalita je součástí zpracovávané Územní studie Technologický park (KAM, p.o.), která mimo jiné prověřila a zpodrobnila využití funkčních ploch, zpřesnila prostorové regulativy, upřesnila systém dopravní infrastruktury a definovala obslužnost jednotlivých ploch. Tato ÚS nahradí územním plánem dříve předepsanou ÚS 08-Technologický park. V rámci řešení této ÚS došlo ke změně návrhu využití území - přehodnocení intenzity využití – pro celou rozvojovou lokalitu Me-1 byla jako maximální výšková hladina vyhodnocena hladina 4 (9-22 m).

### **Námítka č.3**

#### **Výrok:**

Námítce se vyhovuje částečně.

#### **Odůvodnění:**

Podatel požaduje, aby byl v předmětné rozvojové lokalitě zachován původní záměr dobudování Technologického parku Brno a tím bylo zabráněno možnosti přeměnit celou lokalitu na rezidenční bydlení. Podatel tedy požaduje na předmětných plochách nastavit funkční plochy komerční vybavenosti (W) s výškovou úrovní 3. Dále podatel požaduje v severní části rozvojové lokality změnit vymezení plochy na C/v2, plochy městské zeleně (Z) a plochy bydlení B/r2. Podatel taktéž požaduje zachování povinnosti zpracovat pro předmětnou lokalitu územní studii.

Zpracovatel prověřil nutnost doplnit v rámci předmětné lokality plochy komerční vybavenosti (W) v návaznosti na realizované areály při ulici Purkyňova. Dle jeho posouzení není v lokalitě nutné vymezovat další plochy W (vyjma ploch v jihozápadní a severozápadní části předmětné lokality, které doplňují souvislý pás ploch komerční vybavenosti a byl u nich ponechám způsob využití W a nově vymezené plochy W v severní části – viz níže). Přeměnou původně plánovaných ploch W na plochy smíšené obytné (C) je reagováno na deficitní funkci bydlení, což je jeden z hlavních problémů současné doby. Zvýšení možnosti stavět objekty pro bydlení, resp. pro smíšenou funkci, je základním požadavkem města a jde o jednu z hlavních úloh územního plánu. Předmětná lokalita přirozeně propojuje městské části Královo Pole a Medlánky v oblasti Technologického parku, který dle návrhu ÚPmB doplní o rezidenční využití v kombinaci s občanskou vybaveností a službami a tím zajistí chybějící mísení funkcí v území.

Severní část předmětné rozvojové lokality bude částečně upravena, nikoliv však zcela dle požadavků podatele. Část plochy občanské vybavenosti bude zachována dle aktuálního návrhu ÚPmB. Ve střední části dojde k rozšíření plochy bydlení na úkor plochy smíšené obytné. Část plochy bezprostředně pod rozvodnou bude změněna z plochy C/v3 na plochu W/v3. Tato plocha bude mít za úkol odclonit případné negativní působení technického zařízení na plochy bydlení. Z toho důvodu není možné v této části vymezit plochy městské zeleně (Z), jak požaduje podatel.

Věcná podstata způsobů vypořádání předmětného podání zůstává nadále relevantní, přestože návrh nového územního plánu města Brna prošel přepracováním s ohledem na Pokyny ZMB z roku 2022 a byl uveden do jednotného standardu ÚPD dle stavebního zákona a jeho prováděcích předpisů. Výše uvedené texty je tedy nutno chápat také ve smyslu těchto úprav.

Vyhodnocení se doplňuje o následující:

Předmětná lokalita je součástí zpracovávané Územní studie Technologický park (KAM, p.o.), která mimo jiné prověří doplnění komerční vybavenosti v jižní a severní části lokality v návaznosti na realizované areály při ulici Purkyňově, doplnění bydlení v návaznosti

*na zástavbu bydlení v Medláncích v ul. Za Parkem, vymezení veřejného prostranství a prověření jeho charakteru, potřebu umístění občanského vybavení, možnost umístění mateřské školy, prověří vnitřní komunikační síť, vymezení pozemků pro obslužné komunikace s ohledem na jejich návaznost na stávající zástavbu, navrhne další dopravní napojení na stávající komunikace, řešení pěší průchodnosti lokalitou i k okolním plochám zeleně, napojení rozšířené vozovny a začlenění prodloužené tramvajové tratě včetně způsobu křížení s ostatní dopravou a řešením smyčky, návrh krajinné zeleně jako přechodu mezi Medláneckým kopcem a zástavbou a také napojení na technickou infrastrukturu. Tato ÚS nahradí územním plánem dříve předepsanou ÚS 08-Technologický park.*

#### **Námítka č.4**

##### **Výrok:**

*Námítce se nevyhovuje.*

##### **Odůvodnění:**

*Proces tvorby územního plánu obce není řízením, v němž by bylo možno namítat podobné procesní skutečnosti. Otázku případných tvrzených zásahů samosprávy do podoby Návrhu územního plánu není možno řešit, rozhodovat či v rámci námítky podjatosti procesovat v rámci projednání věcného řešení.*

*Věcná podstata způsobů vypořádání předmětného podání zůstává nadále relevantní, přestože návrh nového územního plánu města Brna prošel přepracováním s ohledem na Pokyny ZMB z roku 2022 a byl uveden do jednotného standardu ÚPD dle stavebního zákona a jeho prováděcích předpisů. Výše uvedené texty je tedy nutno chápat také ve smyslu těchto úprav.*

#### **Námítka č.5**

#### **Námítka č.6**

##### **Výrok:**

*Námítce se nevyhovuje.*

##### **Odůvodnění:**

*V rámci podání je vysloven požadavek na vypuštění návrhových ploch komunikací O-5 a O-6 z důvodu zbytečnosti, přivedení tranzitní dopravy do území, narušení přírodního zázemí v k.ú. Medlánců a je konstatováno, že je komunikace nerealizovatelná.*

*Koridory ploch dopravní infrastruktury D nejsou v namítaném území navrženy.*

*Návrh pro opakované veřejné projednání byl upraven v souvislosti s nesouhlasem vedení trasy záměru R/1 především na medláneckém katastru s ohledem na problematické propojení na ulici V Újezdech. Současně byla prověřena trasa vedoucí ve vzdálenější poloze od stávající zástavby a mimo území volnočasových aktivit v okolí Medláneckého potoka.*

*Vzhledem k nesouhlasu s původním vedením koridoru územní rezervy O-5 centrem Medlánek byla následně naznačena možnost změny jejího trasování. Tuto úpravu však z časových důvodů nebylo možné prověřit v potřebné podrobnosti a s podrobnějším vyhodnocením dopadů a vlivů na území.*

*Aby bylo možné podrobněji prověřit toto území jednak z hlediska koncepce dopravy (Odboru dopravy MMB) a z hlediska územních dopadů (Odboru územního plánování a rozvoje MMB), bylo rozhodnuto z pozice pořizovatele o jejich vymezení.*

*Z tohoto důvodu je v území územní rezerva O-6 ponechána beze změny a územní rezerva O-5 je upravena do koridoru v návaznosti od územní rezervy O-6 po propojení se záměrem R/1.*

*Po zpracování podrobnějších prověřovacích studií budou vyhodnoceny dopady do území a až následně na základě doporučení bude rozhodnuto o těchto územních rezervách. Tedy v tuto chvíli je předčasné předjímat výsledky prověření.*

*Z územního hlediska se nejedná o návrhy konkrétních záměrů komunikací, ale o prvky, které budou ve větší podrobnosti teprve prověřeny a následně až rozhodnuto o jejich případné aktivitaci.*

*Území dotčené překryvným koridorem územních rezerv je možné využívat dle současného využití nebo v souladu s podmínkami využití území plochy s rozdílným způsobem využití. Využití území pod koridory územních rezerv O-5 a O-6 je ponecháno z větší části obdobné jako v současném územním plánu, tedy v plochách s rozdílným způsobem využití: plochy zahrádek I, plochy zemědělské A nebo plochy krajinné zeleně K.  
Z výše uvedených důvodů nelze požadavky v současné době zohlednit.*

*Věcná podstata způsobů vypořádání předmětného podání zůstává nadále relevantní, přestože návrh nového územního plánu města Brna prošel přepracováním s ohledem na Pokyny ZMB z roku 2022 a byl uveden do jednotného standardu ÚPD dle stavebního zákona a jeho prováděcích předpisů. Výše uvedené texty je tedy nutno chápat také ve smyslu těchto úprav.*

### **Námítka č.7**

#### **Výrok:**

*Námítce se nevyhovuje.*

#### **Odůvodnění:**

*Pořizovatel se neztotožňuje s tvrzením podatele, že došlo k procesnímu pochybení v rámci procesu tvorby nového územního plánu tím, že byl na základě výsledků vyhodnocení předešlého veřejného projednání zpracován upravený Návrh. Stavební zákon výslovně předpokládá, že může být návrh územního plánu upraven, podstatně či nepodstatně, a jedná se tak o zcela legální a legitimní postup.*

*Současně není nijak podateli znemožněno uplatnit proti upravenému návrhu územního plánu svou připomínku či námítku.*

*Rovněž tak je chybným předpokladem podatele tvrzení, že jím uplatněné námítky či připomínky jsou v zásadě "bezcevné", protože město "nepočítá" s dalším projednáním.*

*Postoj města je sice v procesu tvorby územního plánu důležitý, ale vyhodnocení výsledků veřejných projednání zpracovává úřad územního plánování ve spolupráci s určeným zastupitelem a je na pořizovateli, aby po vyhodnocení správně určil další procesní postup; toto rozhodnutí nespadá do výlučné pravomoci samosprávných orgánů obce, a proto nelze podatelova tvrzení považovat za právně relevantní.*

*Jeho možnost vstoupit aktivně do procesu přípravy nového územního plánu nebyla nijak omezena a uplatněním své námítky to dokazuje; rovněž je nutné upozornit, že samotné uplatnění podání ještě nezakládá automatický nárok na to, že musí být námítce vyhověno - tím by byl popřen naopak proces vyhodnocení podání.*

*Chybnost závěrů podatele lze dokladovat tím, že úřad územního plánování na základě vyhodnocení výsledků opakovaného veřejného projednání zajistil úpravu Návrhu nového územního plánu města Brna a oznámil konání dalšího opakovaného veřejného projednání.*

*Věcná podstata způsobů vypořádání předmětného podání zůstává nadále relevantní, přestože návrh nového územního plánu města Brna prošel přepracováním s ohledem na Pokyny ZMB z roku 2022 a byl uveden do jednotného standardu ÚPD dle stavebního zákona a jeho prováděcích předpisů. Výše uvedené texty je tedy nutno chápat také ve smyslu těchto úprav.*



2618

MAGISTRÁT MĚSTA BRNA  
Odbor územního plánování a rozvoje

Došlo: 30-06-2021

57 Brno

Č.j. MMB: 0342415

Příl.: .....

MAGISTRÁT MĚSTA BRNA, Odbor územního plánování a rozvoje, Kounicova 67, 601 67 Brno

## NÁMITKA / PŘIPOMÍNKA

UPRAVENÝ NÁVRH NOVÉHO ÚPmB – opakované veřejné projednání

Identifikační údaje podatele – Fyzická osoba/právnícká osoba

Jméno, příjmení /

Název společnosti

Datum narození/

Identifikační číslo

Trvalé bydliště/

sídlo

E-mail:

Jsem – nejsem \*) občan města Brna

Jsem – nejsem \*) vlastníkem pozemku/ů nebo stavby/stavěb v ploše dotčené navrhovanou změnou

katastrální území MEDLÁNKY parcel. č. [redacted]

Upřesnění obsahu námítky/připomínky (území, ke kterému se vztahuje námitka/připomínka)

Městská část a katastrální území Medlánky

Označení lokality, rezervy Me-1, O-5, O-6

Text námítky/připomínky včetně ZDŮVODNĚNÍ

**1. Rozvojová plocha Me-1 Technologický park**

1 Požaduji **zásadně redukovat intenzitu využití území** v rozvojové lokalitě Me-1 (Technologický park Brno) v k. ú. Medlánky. Tato intenzita je pro dané území zcela neadekvátní a vytváří neúnosnou zátěž pro své okolí a celou městskou část Brno-Medlánky, kdy by mohlo jen díky této změně na malé části jejího území dojít ke zdvojnásobení obyvatel celé městské části. Současně požaduji stanovit jednoznačné limity maximální míry zastavění území a vyšší minimální podíl zeleně.

2 **Výšková úroveň zástavby:** V této souvislosti požaduji zejména redukovat navrhovanou výškovou úroveň tak, jak bylo dlouhodobě sledováno ve všech dokumentech v procesu přípravy nového územního plánu města (ve všech třech variantách konceptu i v původním návrhu), tedy tak, aby celá lokalita mezi spojnicí ulic Hudcovy a Purkyňovy a zámeckým parkem byly výškové úrovně zástavby 2 (pod rozvodnou 3) a lokalita mezi spojnicí ulic Hudcovy a Purkyňovy a stávající tramvajovou smyčkou, aby měla výškovou úroveň 3. Požaduji, aby v žádné části lokality Me-1 nebyla překročena výšková úroveň 3.

3 **Vymezení funkčních ploch:** Vymezení funkčních ploch požaduji tak, aby byl nadále sledován původní záměr obsažený ve všech třech variantách konceptu územního plánu, tedy dlouhodobě zamýšlené dobudování Technologického parku Brno až po spojnici ulic Hudcovy a Purkyňovy a zabráněno možnosti přeměnit celou lokalitu na rezidenční bydlení. Požaduji tedy v takto vymezené části lokality vrátit funkční plochy komerční vybavenosti „W“ s výškovou úrovní 3. Mezi spojnicí ulic Hudcovy a Purkyňovy vítám nově vymezenou plochu vybavenosti. Část pozemků nad touto plochou požaduji

Statutární město Brno

Doručeno: 29.06.2021

MMB/0342415/2021

listy: 1

přílohy:

druh:

lí/sv:



mmb1es7d2f729c

**3**

vymezit pro budoucí polyfunkční využití s bydlením i občanskou vybaveností jako plochu C/v2. Plochu bezprostředně pod rozvodnou vymezit jako zeleň Z a zbývající plochu jako plochu bydlení B/r2, jak tomu bylo ve všech dosavadních dokumentech. Požadují zachování povinnosti zpracovat územní studii.

**3****4**

**Systémová podjatost:** Namítám systémovou podjatost v procesu přípravy nového územního plánu v lokalitě Me-1 Technologický park. Je to totiž město samotné, které vlastní bezprostředně nebo přes jím ovládané společnosti pozemky v této lokalitě. Intenzita využití území ve prospěch bydlení a výšková úroveň zástavby se měnila postupně s tím, jak město navýšilo svůj podíl ve společnosti Technologický park Brno a.s. a jak následně začalo zvažovat různé formy zcizení pozemků v této lokalitě za účelem sanování rozpočtu města. To se postupně projevilo v návrhu nového ÚP z roku 2020, kde byly změněny funkční plochy oproti všem variantám konceptu a v rozporu s Pokyny pro dopracování návrhu tak, aby bylo možné postavit více lukrativních bytových domů a pozemky tak více zhodnotit prodejem některému z developerů, a dále v upraveném návrhu ÚP, kde byly ze stejného důvodu dramaticky navýšeny výškové úrovně výstavby a opět tak zvýšena intenzita výtěžnosti území pro případ jeho zcizení. Provádět změny ÚP za účelem zvyšování hodnoty majetku města nebo sanování jeho rozpočtu je přitom zcela v rozporu se zákonem definovanými cíli a úkoly územního plánování. Je rovněž v rozporu s principem rovného zacházení.

**4****5**

**2. Návrhové plochy komunikací O-5 (komunikační propojení ulice Turistické a areálu bývalých kasáren v Řečkovicích) a O-6 (prodloužení ulice Purkyňovy do ulice Turistické)**

Rezerva pro tyto komunikace je zbytečná. Tyto komunikace nemají žádný potenciál dopravě v Medlánkách odlehčit, ale naopak do Medlánek přivedou novou tranzitní dopravu, která tudy nutně jezdit nemusí. Tím dojde ke zničení cenné rekreační lokality Medláneckého letiště a přírodní památky Medlánecké kopce. Rezerva pro tyto komunikace je navržena přes soukromé pozemky, přes zahrady a stávající biokoridor. Nejen že by zásadně znehodnotila území, ale je ve své podstatě nerealizovatelná.

**5****6****6****7**

**3. Procesní pochybení při tvorbě upraveného návrhu a zkrácení zákonných práv účastníků**

Mám za to, že v důsledku pochybení v procesu tvorby upraveného návrhu ÚP byla porušena má zákonná práva reálně svými námitkami a připomínkami ovlivnit výslednou podobu nového územního plánu. Upravený návrh totiž přinesl zcela nová, v původním návrhu nezahrnutá, řešení, jako např. v mé námitce/připomínce uvedené dramatické navýšení výškových úrovní v lokalitě Me-1 Technologický park a rezervu komunikace O-5. Tato nová řešení přitom nepožadovala žádná dotčená osoba ani dotčený státní orgán. Vyhovění mé námitce či připomínce proti takovému řešení obsaženému v upraveném návrhu by však bylo podstatnou úpravou s nutností nového, v tomto případě již třetího, veřejného projednání. S tím však město nepočítá. Procesním pochybením, spočívajícím ve skutečnosti, že byla do upraveného návrhu zapracována zcela nová řešení a regulace území bez možnosti dosáhnout v předpokládaném procesu přípravy nového ÚP města Brna reálně jejich přehodnocení na základě zákona uplatněných připomínek a námitek, došlo ke zkrácení mých zákonných práv, čímž došlo k obdobné situaci, kterou procesní právo zná jako „odnětí instance“.

**7**

v Brně dne 21.6.2021

Podpis: .



## **MMB/0342415/2021**

### **Námítka č.1**

#### **Výrok:**

Námítce se nevyhovuje.

#### **Odůvodnění:**

Podatel zásadně požaduje zredukovat intenzitu využití předmětné rozvojové lokality, a to formou nastavení limitů maximální míry zastavění a stanovením vyššího minimálního podílu zeleně.

De facto celá plocha předmětné rozvojové lokality je v platném ÚPmB vymezena jako plocha zastavitelná (vyjma menších ploch zeleně a veřejných prostranství). Zároveň je převážná část parcel vlastnictvím soukromých vlastníků (vyjma plochy V/a2, části ploch D/a3 a většiny veřejných prostranství). Není tudíž možné v návrhu ÚPmB vymezit větší nezastavěné plochy zeleně a tím snížit intenzitu využití území, jelikož v případě, že by došlo ke změně plochy stavební (viz platný ÚPmB) na plochu nestavební, tak hrozí náhrada škody za změnu využití území dle § 102 odst. 2 zákona č. 183/2006 Sb., o územním plánování a stavebním řádu.

Zároveň se v návrhu ÚPmB nevymezují ani menší plochy zeleně, tak jak jsou vymezeny v platném ÚPmB. Z důvodu zvoleného měřítka výkresů a podrobnosti ÚPmB byla pro návrh ÚP stanovena minimální velikost funkční plochy na 0,5 ha (pouze ve zvláštních případech na 0,2 ha) v souladu s ustanovením § 3 odst. 1 vyhlášky č. 501/2006 Sb. Návrh ÚPmB řeší zastoupení zeleně u funkčních ploch nastavením minimálního zastoupení zeleně, které je u ploch B a C 30 % pro disponibilní pozemky stavebního záměru, u ploch W pak 20 % pro disponibilní pozemky stavebního záměru. Vzhledem k tomu, že se v blízkosti předmětné plochy nachází velké plochy krajinné i městské zeleně, tak zpracovatel nepovažuje za nutné tyto podíly navyšovat.

Věcná podstata způsobů vypořádání předmětného podání zůstává nadále relevantní, přestože návrh nového územního plánu města Brna prošel přepracováním s ohledem na Pokyny ZMB z roku 2022 a byl uveden do jednotného standardu ÚPD dle stavebního zákona a jeho prováděcích předpisů. Výše uvedené texty je tedy nutno chápat také ve smyslu těchto úprav.

### **Námítka č.2**

#### **Výrok:**

Námítce se vyhovuje částečně.

#### **Odůvodnění:**

Podatel požaduje, aby výšková úroveň zástavby v severní části předmětné lokality byla stanovena na úroveň 2 (v části pod rozvodnou úroveň 3) a ve zbývajících částech předmětné lokality, aby byla stanovena maximálně 3. výšková úroveň zástavby.

V severní části předmětné lokality bude pod rozvodnou zachována výšková úroveň 3. Ve zbylé části bude rozšířena plocha bydlení s výškovou úrovní 2. Podél pozemní komunikace spojující ulice Hudcova a Purkyňova však zůstane zachován úzký pás plochy smíšené obytné (C) s výškovou úrovní 3. Smyslem stanovení vyšší úrovně zástavby u této plochy je ochrana nižší rezidentní zástavby, která se nachází za ní, od potenciálně rušnější pozemní komunikace (odclonění negativních vlivů dopravy). Stanovování vyšší úrovně zástavby podél městských tříd a rušnějších pozemních komunikací je pravidlem v celém ÚPmB.

Ve zbývajících částech předmětné lokality bude u ploch smíšených obytných zachována výšková úroveň zástavby 5. Snížení výškové úrovně zástavby dle požadavků podatele není z městotvorného hlediska možné. Zintenzivnění využití předmětné plochy je krok, v jehož důsledku by mělo dojít k omezení suburbanizace, což je jeden z hlavních cílů nového ÚPmB. U ostatních ploch je zachována výšková úroveň zástavby 3.

Věcná podstata způsobů vypořádání předmětného podání zůstává nadále relevantní, přestože návrh nového územního plánu města Brna prošel přepracováním s ohledem na Pokyny ZMB z roku 2022 a byl uveden do jednotného standardu ÚPD dle stavebního zákona a jeho prováděcích předpisů. Výše uvedené texty je tedy nutno chápat také ve smyslu těchto úprav.

Vyhodnocení se doplňuje o následující:

Předmětná lokalita je součástí zpracovávané Územní studie Technologický park (KAM, p.o.), která mimo jiné prověřila a zpodrobnila využití funkčních ploch, zpřesnila prostorové regulativy, upřesnila systém dopravní infrastruktury a definovala obslužnost jednotlivých ploch. Tato ÚS nahradí územním plánem dříve předepsanou ÚS 08-Technologický park. V rámci řešení této ÚS došlo ke změně návrhu využití území - přehodnocení intenzity využití – pro celou rozvojovou lokalitu Me-1 byla jako maximální výšková hladina vyhodnocena hladina 4 (9-22 m).

### **Námítka č.3**

#### **Výrok:**

Námítce se vyhovuje částečně.

#### **Odůvodnění:**

Podatel požaduje, aby byl v předmětné rozvojové lokalitě zachován původní záměr dobudování Technologického parku Brno a tím bylo zabráněno možnosti přeměnit celou lokalitu na rezidenční bydlení. Podatel tedy požaduje na předmětných plochách nastavit funkční plochy komerční vybavenosti (W) s výškovou úrovní 3. Dále podatel požaduje v severní části rozvojové lokality změnit vymezení plochy na C/v2, plochy městské zeleně (Z) a plochy bydlení B/r2. Podatel taktéž požaduje zachování povinnosti zpracovat pro předmětnou lokalitu územní studii.

Zpracovatel prověřil nutnost doplnit v rámci předmětné lokality plochy komerční vybavenosti (W) v návaznosti na realizované areály při ulici Purkyňova. Dle jeho posouzení není v lokalitě nutné vymezovat další plochy W (vyjma ploch v jihozápadní a severozápadní části předmětné lokality, které doplňují souvislý pás ploch komerční vybavenosti a byl u nich ponechám způsob využití W a nově vymezené plochy W v severní části – viz níže). Přeměnou původně plánovaných ploch W na plochy smíšené obytné (C) je reagováno na deficitní funkci bydlení, což je jeden z hlavních problémů současné doby. Zvýšení možnosti stavět objekty pro bydlení, resp. pro smíšenou funkci, je základním požadavkem města a jde o jednu z hlavních úloh územního plánu. Předmětná lokalita přirozeně propojuje městské části Královo Pole a Medlánky v oblasti Technologického parku, který dle návrhu ÚPmB doplní o rezidenční využití v kombinaci s občanskou vybaveností a službami a tím zajistí chybějící mísení funkcí v území.

Severní část předmětné rozvojové lokality bude částečně upravena, nikoliv však zcela dle požadavků podatele. Část plochy občanské vybavenosti bude zachována dle aktuálního návrhu ÚPmB. Ve střední části dojde k rozšíření plochy bydlení na úkor plochy smíšené obytné. Část plochy bezprostředně pod rozvodnou bude změněna z plochy C/v3 na plochu W/v3. Tato plocha bude mít za úkol odclonit případné negativní působení technického zařízení na plochy bydlení. Z toho důvodu není možné v této části vymezit plochy městské zeleně (Z), jak požaduje podatel.

Věcná podstata způsobů vypořádání předmětného podání zůstává nadále relevantní, přestože návrh nového územního plánu města Brna prošel přepracováním s ohledem na Pokyny ZMB z roku 2022 a byl uveden do jednotného standardu ÚPD dle stavebního zákona a jeho prováděcích předpisů. Výše uvedené texty je tedy nutno chápat také ve smyslu těchto úprav.

Vyhodnocení se doplňuje o následující:

Předmětná lokalita je součástí zpracovávané Územní studie Technologický park (KAM, p.o.), která mimo jiné prověří doplnění komerční vybavenosti v jižní a severní části lokality v návaznosti na realizované areály při ulici Purkyňově, doplnění bydlení v návaznosti

*na zástavbu bydlení v Medláncích v ul. Za Parkem, vymezení veřejného prostranství a prověření jeho charakteru, potřebu umístění občanského vybavení, možnost umístění mateřské školy, prověří vnitřní komunikační síť, vymezení pozemků pro obslužné komunikace s ohledem na jejich návaznost na stávající zástavbu, navrhne další dopravní napojení na stávající komunikace, řešení pěší průchodnosti lokalitou i k okolním plochám zeleně, napojení rozšířené vozovny a začlenění prodloužené tramvajové tratě včetně způsobu křížení s ostatní dopravou a řešením smyčky, návrh krajinné zeleně jako přechodu mezi Medláneckým kopcem a zástavbou a také napojení na technickou infrastrukturu. Tato ÚS nahradí územním plánem dříve předepsanou ÚS 08-Technologický park.*

#### **Námítka č.4**

##### **Výrok:**

*Námítce se nevyhovuje.*

##### **Odůvodnění:**

*Proces tvorby územního plánu obce není řízením, v němž by bylo možno namítat podobné procesní skutečnosti. Otázku případných tvrzených zásahů samosprávy do podoby Návrhu územního plánu není možno řešit, rozhodovat či v rámci námítky podjatosti procesovat v rámci projednání věcného řešení.*

*Věcná podstata způsobů vypořádání předmětného podání zůstává nadále relevantní, přestože návrh nového územního plánu města Brna prošel přepracováním s ohledem na Pokyny ZMB z roku 2022 a byl uveden do jednotného standardu ÚPD dle stavebního zákona a jeho prováděcích předpisů. Výše uvedené texty je tedy nutno chápat také ve smyslu těchto úprav.*

#### **Námítka č.5**

#### **Námítka č.6**

##### **Výrok:**

*Námítce se nevyhovuje.*

##### **Odůvodnění:**

*V rámci podání je vysloven požadavek na vypuštění návrhových ploch komunikací O-5 a O-6 z důvodu zbytečnosti, přivedení tranzitní dopravy do území, narušení přírodního zázemí v k.ú. Medlánců a je konstatováno, že je komunikace nerealizovatelná.*

*Koridory ploch dopravní infrastruktury D nejsou v namítaném území navrženy.*

*Návrh pro opakované veřejné projednání byl upraven v souvislosti s nesouhlasem vedení trasy záměru R/1 především na medláneckém katastru s ohledem na problematické propojení na ulici V Újezdech. Současně byla prověřena trasa vedoucí ve vzdálenější poloze od stávající zástavby a mimo území volnočasových aktivit v okolí Medláneckého potoka.*

*Vzhledem k nesouhlasu s původním vedením koridoru územní rezervy O-5 centrem Medlánců byla následně naznačena možnost změny jejího trasování. Tuto úpravu však z časových důvodů nebylo možné prověřit v potřebné podrobnosti a s podrobnějším vyhodnocením dopadů a vlivů na území.*

*Aby bylo možné podrobněji prověřit toto území jednak z hlediska koncepce dopravy (Odboru dopravy MMB) a z hlediska územních dopadů (Odboru územního plánování a rozvoje MMB), bylo rozhodnuto z pozice pořizovatele o jejich vymezení.*

*Z tohoto důvodu je v území územní rezerva O-6 ponechána beze změny a územní rezerva O-5 je upravena do koridoru v návaznosti od územní rezervy O-6 po propojení se záměrem R/1.*

*Po zpracování podrobnějších prověřovacích studií budou vyhodnoceny dopady do území a až následně na základě doporučení bude rozhodnuto o těchto územních rezervách. Tedy v tuto chvíli je předčasné předjímat výsledky prověření.*

*Z územního hlediska se nejedná o návrhy konkrétních záměrů komunikací, ale o prvky, které budou ve větší podrobnosti teprve prověřeny a následně až rozhodnuto o jejich případné aktivitě.*

*Území dotčené překryvným koridorem územních rezerv je možné využívat dle současného využití nebo v souladu s podmínkami využití území plochy s rozdílným způsobem využití. Využití území pod koridory územních rezerv O-5 a O-6 je ponecháno z větší části obdobné jako v současném územním plánu, tedy v plochách s rozdílným způsobem využití: plochy zahrádek I, plochy zemědělské A nebo plochy krajinné zeleně K. Z výše uvedených důvodů nelze požadavky v současné době zohlednit.*

*Věcná podstata způsobů vypořádání předmětného podání zůstává nadále relevantní, přestože návrh nového územního plánu města Brna prošel přepracováním s ohledem na Pokyny ZMB z roku 2022 a byl uveden do jednotného standardu ÚPD dle stavebního zákona a jeho prováděcích předpisů. Výše uvedené texty je tedy nutno chápat také ve smyslu těchto úprav.*

### **Námítka č.7**

#### **Výrok:**

*Námítce se nevyhovuje.*

#### **Odůvodnění:**

*Pořizovatel se neztotožňuje s tvrzením podatele, že došlo k procesnímu pochybení v rámci procesu tvorby nového územního plánu tím, že byl na základě výsledků vyhodnocení předešlého veřejného projednání zpracován upravený Návrh. Stavební zákon výslovně předpokládá, že může být návrh územního plánu upraven, podstatně či nepodstatně, a jedná se tak o zcela legální a legitimní postup.*

*Současně není nijak podateli znemožněno uplatnit proti upravenému návrhu územního plánu svou připomínku či námítku.*

*Rovněž tak je chybným předpokladem podatele tvrzení, že jím uplatněné námítky či připomínky jsou v zásadě "bezcestné", protože město "nepočítá" s dalším projednáním.*

*Postoj města je sice v procesu tvorby územního plánu důležitý, ale vyhodnocení výsledků veřejných projednání zpracovává úřad územního plánování ve spolupráci s určeným zastupitelem a je na pořizovateli, aby po vyhodnocení správně určil další procesní postup; toto rozhodnutí nespadá do výlučné pravomoci samosprávných orgánů obce, a proto nelze podatelova tvrzení považovat za právně relevantní.*

*Jeho možnost vstoupit aktivně do procesu přípravy nového územního plánu nebyla nijak omezena a uplatněním své námítky to dokazuje; rovněž je nutné upozornit, že samotné uplatnění podání ještě nezakládá automatický nárok na to, že musí být námítce vyhověno - tím by byl popřen naopak proces vyhodnocení podání.*

*Chybnost závěrů podatele lze dokladovat tím, že úřad územního plánování na základě vyhodnocení výsledků opakovaného veřejného projednání zajistil úpravu Návrhu nového územního plánu města Brna a oznámil konání dalšího opakovaného veřejného projednání.*

*Věcná podstata způsobů vypořádání předmětného podání zůstává nadále relevantní, přestože návrh nového územního plánu města Brna prošel přepracováním s ohledem na Pokyny ZMB z roku 2022 a byl uveden do jednotného standardu ÚPD dle stavebního zákona a jeho prováděcích předpisů. Výše uvedené texty je tedy nutno chápat také ve smyslu těchto úprav.*

2538

MAGISTRÁT MĚSTA BRNA  
Odbor územního plánování a rozvoje  
Došlo: 30.06.2021  
Č.j. MMB: 0342416  
Příl.:

MAGISTRÁT MĚSTA BRNA, Odbor územního plánování a rozvoje, Kounicova 67, 601 69 Brno

### NÁMITKA / PŘIPOMÍNKA

#### UPRAVENÝ NÁVRH NOVÉHO ÚPmB – opakované veřejné projednání

#### Identifikační údaje podatele – Fyzická osoba/právnícká osoba

Jméno, příjmení / Název společnosti	[Redacted]	Statutární město Brno Doručeno: 29.06.2021 MMB/0342416/2021 listy: 1 přílohy: druh: 11/sv:  mmb1es7d2f729d
Datum narození/ Identifikační číslo	[Redacted]	
Trvalé bydliště/ sídlo	[Redacted]	
E-mail	[Redacted]	

Jsem – ~~nejsem~~\*) občan města Brna

~~Jsem~~ nejsem\*) vlastníkem pozemku/ů nebo stavby/staveb v ploše dotčené navrhovanou změnou katastrální území ..... parcel. č. ....

Upřesnění obsahu námítky/připomínky (území, ke kterému se vztahuje námítka/připomínka)	
Městská část a katastrální území	Medlánky
Označení lokality, rezervy	Me-1, O-5, O-6

#### Text námítky/připomínky včetně ZDŮVODNĚNÍ

- 1

**1. Rozvojová plocha Me-1 Technologický park**

Požaduji **zásadně redukovat intenzitu využití území** v rozvojové lokalitě Me-1 (Technologický park Brno) v k. ú. Medlánky. Tato intenzita je pro dané území zcela neadekvátní a vytváří neúnosnou zátěž pro své okolí a celou městskou část Brno-Medlánky, kdy by mohlo jen díky této změně na malé části jejího území dojít ke zdvojnásobení obyvatel celé městské části. Současně požaduji stanovit jednoznačné limity maximální míry zastavění území a vyšší minimální podíl zeleně.

1
- 2

**Výšková úroveň zástavby:** V této souvislosti požaduji zejména redukovat navrhovanou výškovou úroveň tak, jak bylo dlouhodobě sledováno ve všech dokumentech v procesu přípravy nového územního plánu města (ve všech třech variantách konceptu i v původním návrhu), tedy tak, aby celá lokalita mezi spojnicí ulic Hudcovy a Purkyňovy a zámeckým parkem byly výškové úrovně zástavby 2 (pod rozvodnou 3) a lokalita mezi spojnicí ulic Hudcovy a Purkyňovy a stávající tramvajovou smyčkou, aby měla výškovou úroveň 3. Požaduji, aby v žádné části lokality Me-1 nebyla překročena výšková úroveň 3.

2
- 3

**Vymezení funkčních ploch:** Vymezení funkčních ploch požaduji tak, aby byl nadále sledován původní záměr obsažený ve všech třech variantách konceptu územního plánu, tedy dlouhodobě zamýšlené dobudování Technologického parku Brno až po spojnicí ulic Hudcovy a Purkyňovy a zabráněno možnosti přeměnit celou lokalitu na rezidenční bydlení. Požaduji tedy v takto vymezené části lokality vrátit funkční plochy komerční vybavenosti „W“ s výškovou úrovní 3. Mezi spojnicí ulic Hudcovy a Purkyňovy vítám nově vymezenou plochu vybavenosti. Část pozemků nad touto plochou požaduji

3

3 vymežit pro budoucí polyfunkční využití s bydlením i občanskou vybaveností jako plochu C/v2. Plochu bezprostředně pod rozvodnou vymežit jako zeleň Z a zbývající plochu jako plochu bydlení B/r2, jak tomu bylo ve všech dosavadních dokumentech. Požadují zachování povinnosti zpracovat územní studii.

3

4 **Systémová podjatost:** Namítám systémovou podjatost v procesu přípravy nového územního plánu v lokalitě Me-1 Technologický park. Je to totiž město samotné, které vlastní bezprostředně nebo přes jím ovládané společnosti pozemky v této lokalitě. Intenzita využití území ve prospěch bydlení a výšková úroveň zástavby se měnila postupně s tím, jak město navýšilo svůj podíl ve společnosti Technologický park Brno a.s. a jak následně začalo zvažovat různé formy zcizení pozemků v této lokalitě za účelem sanování rozpočtu města. To se postupně projevilo v návrhu nového ÚP z roku 2020, kde byly změněny funkční plochy oproti všem variantám konceptu a v rozporu s Pokyny pro dopracování návrhu tak, aby bylo možné postavit více lukrativních bytových domů a pozemky tak více zhodnotit prodejem některému z developerů, a dále v upraveném návrhu ÚP, kde byly ze stejného důvodu dramaticky navýšeny výškové úrovně výstavby a opět tak zvýšena intenzita výtěžnosti území pro případ jeho zcizení. Provádět změny ÚP za účelem zvyšování hodnoty majetku města nebo sanování jeho rozpočtu je přitom zcela v rozporu se zákonem definovanými cíli a úkoly územního plánování. Je rovněž v rozporu s principem rovného zacházení.

4

5 **2. Návrhové plochy komunikací O-5 (komunikační propojení ulice Turistické a areálu bývalých kasáren v Řečkovících) a O-6 (prodloužení ulice Purkyňovy do ulice Turistické)**  
Rezerva pro tyto komunikace je zbytečná. Tyto komunikace nemají žádný potenciál dopravy v Medlánkách odlehčit, ale naopak do Medláněk přivedou novou tranzitní dopravu, která tudy nutně jezdit nemusí. Tím dojde ke zničení cenné rekreační lokality Medláneckého letiště a přírodní památky Medlánecké kopce. Rezerva pro tyto komunikace je navržena přes soukromé pozemky, přes zahrady a stávající biokoridor. Nejen že by zásadně znehodnotila území, ale je ve své podstatě nerealizovatelná.

5

### 6 **3. Procesní pochybení při tvorbě upraveného návrhu a zkrácení zákonných práv účastníků**

7 Mám za to, že v důsledku pochybení v procesu tvorby upraveného návrhu ÚP byla porušena má zákonná práva reálně svými námitkami a připomínkami ovlivnit výslednou podobu nového územního plánu. Upravený návrh totiž přinesl zcela nová, v původním návrhu nezahrnutá, řešení, jako např. v mé námitce/připomínce uvedené dramatické navýšení výškových úrovní v lokalitě Me-1 Technologický park a rezervu komunikace O-5. Tato nová řešení přitom nepožadovala žádná dotčená osoba ani dotčený státní orgán. Vyhovění mé námitce či připomínce proti takovému řešení obsaženému v upraveném návrhu by však bylo podstatnou úpravou s nutností nového, v tomto případě již třetího, veřejného projednání. S tím však město nepočítá. Procesním pochybením, spočívajícím ve skutečnosti, že byla do upraveného návrhu zapracována zcela nová řešení a regulace území bez možnosti dosáhnout v předpokládaném procesu přípravy nového ÚP města Brna reálně jejich přehodnocení na základě zákona uplatněných připomínek a námitek, došlo ke krácení mých zákonných práv, čímž došlo k obdobné situaci, kterou procesní právo zná jako „odnětí instance“.

7

v Brně dne 29.6.2021

Podpis: ...



## **MMB/0342416/2021**

### **Námítka č.1**

#### **Výrok:**

Námítce se nevyhovuje.

#### **Odůvodnění:**

Podatel zásadně požaduje zredukovat intenzitu využití předmětné rozvojové lokality, a to formou nastavení limitů maximální míry zastavění a stanovením vyššího minimálního podílu zeleně.

De facto celá plocha předmětné rozvojové lokality je v platném ÚPmB vymezena jako plocha zastavitelná (vyjma menších ploch zeleně a veřejných prostranství). Zároveň je převážná část parcel vlastnictvím soukromých vlastníků (vyjma plochy V/a2, části ploch D/a3 a většiny veřejných prostranství). Není tudíž možné v návrhu ÚPmB vymezit větší nezastavěné plochy zeleně a tím snížit intenzitu využití území, jelikož v případě, že by došlo ke změně plochy stavební (viz platný ÚPmB) na plochu nestavební, tak hrozí náhrada škody za změnu využití území dle § 102 odst. 2 zákona č. 183/2006 Sb., o územním plánování a stavebním řádu.

Zároveň se v návrhu ÚPmB nevymezují ani menší plochy zeleně, tak jak jsou vymezeny v platném ÚPmB. Z důvodu zvoleného měřítka výkresů a podrobnosti ÚPmB byla pro návrh ÚP stanovena minimální velikost funkční plochy na 0,5 ha (pouze ve zvláštních případech na 0,2 ha) v souladu s ustanovením § 3 odst. 1 vyhlášky č. 501/2006 Sb. Návrh ÚPmB řeší zastoupení zeleně u funkčních ploch nastavením minimálního zastoupení zeleně, které je u ploch B a C 30 % pro disponibilní pozemky stavebního záměru, u ploch W pak 20 % pro disponibilní pozemky stavebního záměru. Vzhledem k tomu, že se v blízkosti předmětné plochy nachází velké plochy krajinné i městské zeleně, tak zpracovatel nepovažuje za nutné tyto podíly navyšovat.

Věcná podstata způsobů vypořádání předmětného podání zůstává nadále relevantní, přestože návrh nového územního plánu města Brna prošel přepracováním s ohledem na Pokyny ZMB z roku 2022 a byl uveden do jednotného standardu ÚPD dle stavebního zákona a jeho prováděcích předpisů. Výše uvedené texty je tedy nutno chápat také ve smyslu těchto úprav.

### **Námítka č.2**

#### **Výrok:**

Námítce se vyhovuje částečně.

#### **Odůvodnění:**

Podatel požaduje, aby výšková úroveň zástavby v severní části předmětné lokality byla stanovena na úroveň 2 (v části pod rozvodnou úroveň 3) a ve zbývajících částech předmětné lokality, aby byla stanovena maximálně 3. výšková úroveň zástavby.

V severní části předmětné lokality bude pod rozvodnou zachována výšková úroveň 3. Ve zbylé části bude rozšířena plocha bydlení s výškovou úrovní 2. Podél pozemní komunikace spojující ulice Hudcova a Purkyňova však zůstane zachován úzký pás plochy smíšené obytné (C) s výškovou úrovní 3. Smyslem stanovení vyšší úrovně zástavby u této plochy je ochrana nižší rezidentní zástavby, která se nachází za ní, od potenciálně rušnější pozemní komunikace (odclonění negativních vlivů dopravy). Stanovování vyšší úrovně zástavby podél městských tříd a rušnějších pozemních komunikací je pravidlem v celém ÚPmB.

Ve zbývajících částech předmětné lokality bude u ploch smíšených obytných zachována výšková úroveň zástavby 5. Snížení výškové úrovně zástavby dle požadavků podatele není z městotvorného hlediska možné. Zintenzivnění využití předmětné plochy je krok, v jehož důsledku by mělo dojít k omezení suburbanizace, což je jeden z hlavních cílů nového ÚPmB. U ostatních ploch je zachována výšková úroveň zástavby 3.

Věcná podstata způsobů vypořádání předmětného podání zůstává nadále relevantní, přestože návrh nového územního plánu města Brna prošel přepracováním s ohledem na Pokyny ZMB z roku 2022 a byl uveden do jednotného standardu ÚPD dle stavebního zákona a jeho prováděcích předpisů. Výše uvedené texty je tedy nutno chápat také ve smyslu těchto úprav.

Vyhodnocení se doplňuje o následující:

Předmětná lokalita je součástí zpracovávané Územní studie Technologický park (KAM, p.o.), která mimo jiné prověřila a zpodrobnila využití funkčních ploch, zpřesnila prostorové regulativy, upřesnila systém dopravní infrastruktury a definovala obslužnost jednotlivých ploch. Tato ÚS nahradí územním plánem dříve předepsanou ÚS 08-Technologický park. V rámci řešení této ÚS došlo ke změně návrhu využití území - přehodnocení intenzity využití – pro celou rozvojovou lokalitu Me-1 byla jako maximální výšková hladina vyhodnocena hladina 4 (9-22 m).

### **Námítka č.3**

#### **Výrok:**

Námítce se vyhovuje částečně.

#### **Odůvodnění:**

Podatel požaduje, aby byl v předmětné rozvojové lokalitě zachován původní záměr dobudování Technologického parku Brno a tím bylo zabráněno možnosti přeměnit celou lokalitu na rezidenční bydlení. Podatel tedy požaduje na předmětných plochách nastavit funkční plochy komerční vybavenosti (W) s výškovou úrovní 3. Dále podatel požaduje v severní části rozvojové lokality změnit vymezení plochy na C/v2, plochy městské zeleně (Z) a plochy bydlení B/r2. Podatel taktéž požaduje zachování povinnosti zpracovat pro předmětnou lokalitu územní studii.

Zpracovatel prověřil nutnost doplnit v rámci předmětné lokality plochy komerční vybavenosti (W) v návaznosti na realizované areály při ulici Purkyňova. Dle jeho posouzení není v lokalitě nutné vymezovat další plochy W (vyjma ploch v jihozápadní a severozápadní části předmětné lokality, které doplňují souvislý pás ploch komerční vybavenosti a byl u nich ponechám způsob využití W a nově vymezené plochy W v severní části – viz níže). Přeměnou původně plánovaných ploch W na plochy smíšené obytné (C) je reagováno na deficitní funkci bydlení, což je jeden z hlavních problémů současné doby. Zvýšení možnosti stavět objekty pro bydlení, resp. pro smíšenou funkci, je základním požadavkem města a jde o jednu z hlavních úloh územního plánu. Předmětná lokalita přirozeně propojuje městské části Královo Pole a Medlánky v oblasti Technologického parku, který dle návrhu ÚPmB doplní o rezidenční využití v kombinaci s občanskou vybaveností a službami a tím zajistí chybějící mísení funkcí v území.

Severní část předmětné rozvojové lokality bude částečně upravena, nikoliv však zcela dle požadavků podatele. Část plochy občanské vybavenosti bude zachována dle aktuálního návrhu ÚPmB. Ve střední části dojde k rozšíření plochy bydlení na úkor plochy smíšené obytné. Část plochy bezprostředně pod rozvodnou bude změněna z plochy C/v3 na plochu W/v3. Tato plocha bude mít za úkol odclonit případné negativní působení technického zařízení na plochy bydlení. Z toho důvodu není možné v této části vymezit plochy městské zeleně (Z), jak požaduje podatel.

Věcná podstata způsobů vypořádání předmětného podání zůstává nadále relevantní, přestože návrh nového územního plánu města Brna prošel přepracováním s ohledem na Pokyny ZMB z roku 2022 a byl uveden do jednotného standardu ÚPD dle stavebního zákona a jeho prováděcích předpisů. Výše uvedené texty je tedy nutno chápat také ve smyslu těchto úprav.

Vyhodnocení se doplňuje o následující:

Předmětná lokalita je součástí zpracovávané Územní studie Technologický park (KAM, p.o.), která mimo jiné prověří doplnění komerční vybavenosti v jižní a severní části lokality v návaznosti na realizované areály při ulici Purkyňově, doplnění bydlení v návaznosti

*na zástavbu bydlení v Medláncích v ul. Za Parkem, vymezení veřejného prostranství a prověření jeho charakteru, potřebu umístění občanského vybavení, možnost umístění mateřské školy, prověří vnitřní komunikační síť, vymezení pozemků pro obslužné komunikace s ohledem na jejich návaznost na stávající zástavbu, navrhne další dopravní napojení na stávající komunikace, řešení pěší průchodnosti lokalitou i k okolním plochám zeleně, napojení rozšířené vozovny a začlenění prodloužené tramvajové tratě včetně způsobu křížení s ostatní dopravou a řešením smyčky, návrh krajinné zeleně jako přechodu mezi Medláneckým kopcem a zástavbou a také napojení na technickou infrastrukturu. Tato ÚS nahradí územním plánem dříve předepsanou ÚS 08-Technologický park.*

#### **Námítka č.4**

##### **Výrok:**

*Námítce se nevyhovuje.*

##### **Odůvodnění:**

*Proces tvorby územního plánu obce není řízením, v němž by bylo možno namítat podobné procesní skutečnosti. Otázku případných tvrzených zásahů samosprávy do podoby Návrhu územního plánu není možno řešit, rozhodovat či v rámci námítky podjatosti procesovat v rámci projednání věcného řešení.*

*Věcná podstata způsobů vypořádání předmětného podání zůstává nadále relevantní, přestože návrh nového územního plánu města Brna prošel přepracováním s ohledem na Pokyny ZMB z roku 2022 a byl uveden do jednotného standardu ÚPD dle stavebního zákona a jeho prováděcích předpisů. Výše uvedené texty je tedy nutno chápat také ve smyslu těchto úprav.*

#### **Námítka č.5**

#### **Námítka č.6**

##### **Výrok:**

*Námítce se nevyhovuje.*

##### **Odůvodnění:**

*V rámci podání je vysloven požadavek na vypuštění návrhových ploch komunikací O-5 a O-6 z důvodu zbytečnosti, přivedení tranzitní dopravy do území, narušení přírodního zázemí v k.ú. Medlánců a je konstatováno, že je komunikace nerealizovatelná.*

*Koridory ploch dopravní infrastruktury D nejsou v namítaném území navrženy.*

*Návrh pro opakované veřejné projednání byl upraven v souvislosti s nesouhlasem vedení trasy záměru R/1 především na medláneckém katastru s ohledem na problematické propojení na ulici V Újezdech. Současně byla prověřena trasa vedoucí ve vzdálenější poloze od stávající zástavby a mimo území volnočasových aktivit v okolí Medláneckého potoka.*

*Vzhledem k nesouhlasu s původním vedením koridoru územní rezervy O-5 centrem Medlánců byla následně naznačena možnost změny jejího trasování. Tuto úpravu však z časových důvodů nebylo možné prověřit v potřebné podrobnosti a s podrobnějším vyhodnocením dopadů a vlivů na území.*

*Aby bylo možné podrobněji prověřit toto území jednak z hlediska koncepce dopravy (Odboru dopravy MMB) a z hlediska územních dopadů (Odboru územního plánování a rozvoje MMB), bylo rozhodnuto z pozice pořizovatele o jejich vymezení.*

*Z tohoto důvodu je v území územní rezerva O-6 ponechána beze změny a územní rezerva O-5 je upravena do koridoru v návaznosti od územní rezervy O-6 po propojení se záměrem R/1.*

*Po zpracování podrobnějších prověřovacích studií budou vyhodnoceny dopady do území a až následně na základě doporučení bude rozhodnuto o těchto územních rezervách. Tedy v tuto chvíli je předčasné předjímat výsledky prověření.*

*Z územního hlediska se nejedná o návrhy konkrétních záměrů komunikací, ale o prvky, které budou ve větší podrobnosti teprve prověřeny a následně až rozhodnuto o jejich případné aktivitě.*

*Území dotčené překryvným koridorem územních rezerv je možné využívat dle současného využití nebo v souladu s podmínkami využití území plochy s rozdílným způsobem využití. Využití území pod koridory územních rezerv O-5 a O-6 je ponecháno z větší části obdobné jako v současném územním plánu, tedy v plochách s rozdílným způsobem využití: plochy zahrádek I, plochy zemědělské A nebo plochy krajinné zeleně K. Z výše uvedených důvodů nelze požadavky v současné době zohlednit.*

*Věcná podstata způsobů vypořádání předmětného podání zůstává nadále relevantní, přestože návrh nového územního plánu města Brna prošel přepracováním s ohledem na Pokyny ZMB z roku 2022 a byl uveden do jednotného standardu ÚPD dle stavebního zákona a jeho prováděcích předpisů. Výše uvedené texty je tedy nutno chápat také ve smyslu těchto úprav.*

### **Námítka č.7**

#### **Výrok:**

*Námítce se nevyhovuje.*

#### **Odůvodnění:**

*Pořizovatel se neztotožňuje s tvrzením podatele, že došlo k procesnímu pochybení v rámci procesu tvorby nového územního plánu tím, že byl na základě výsledků vyhodnocení předešlého veřejného projednání zpracován upravený Návrh. Stavební zákon výslovně předpokládá, že může být návrh územního plánu upraven, podstatně či nepodstatně, a jedná se tak o zcela legální a legitimní postup.*

*Současně není nijak podateli znemožněno uplatnit proti upravenému návrhu územního plánu svou připomínku či námítku.*

*Rovněž tak je chybným předpokladem podatele tvrzení, že jím uplatněné námítky či připomínky jsou v zásadě "bezpečné", protože město "nepočítá" s dalším projednáním.*

*Postoj města je sice v procesu tvorby územního plánu důležitý, ale vyhodnocení výsledků veřejných projednání zpracovává úřad územního plánování ve spolupráci s určeným zastupitelem a je na pořizovateli, aby po vyhodnocení správně určil další procesní postup; toto rozhodnutí nespadá do výlučné pravomoci samosprávných orgánů obce, a proto nelze podatelova tvrzení považovat za právně relevantní.*

*Jeho možnost vstoupit aktivně do procesu přípravy nového územního plánu nebyla nijak omezena a uplatněním své námítky to dokazuje; rovněž je nutné upozornit, že samotné uplatnění podání ještě nezakládá automatický nárok na to, že musí být námítce vyhověno - tím by byl popřen naopak proces vyhodnocení podání.*

*Chybnost závěrů podatele lze dokladovat tím, že úřad územního plánování na základě vyhodnocení výsledků opakovaného veřejného projednání zajistil úpravu Návrhu nového územního plánu města Brna a oznámil konání dalšího opakovaného veřejného projednání.*

*Věcná podstata způsobů vypořádání předmětného podání zůstává nadále relevantní, přestože návrh nového územního plánu města Brna prošel přepracováním s ohledem na Pokyny ZMB z roku 2022 a byl uveden do jednotného standardu ÚPD dle stavebního zákona a jeho prováděcích předpisů. Výše uvedené texty je tedy nutno chápat také ve smyslu těchto úprav.*

MAGISTRÁT MĚSTA BRNA  
 Odbor územního plánování a rozvoje  
 Datum: 29.06.2021  
 Č.j. MMB: 004/14/20


MAGISTRÁT MĚSTA BRNA  
 Odbor územního plánování a rozvoje  
 Kounicova 67  
 601 67 Brno

873

**NÁMITKA / PŘIPOMÍNKA**

NÁZEV PROJEDNÁVANÉ ÚPD

UPRAVENÝ NÁVRH NOVÉHO ÚPmB  
 opakované veřejné projednání

Identifikační údaje podatele	Statutární město Brno Doručeno: 29.06.2021 MMB/0342420/2021
Fyzická osoba/právnícká osoba	lísty: 1 přílohy: druh: 11/sv:
Jméno, příjmení / Název společnosti	 mmb1es7d2f72a2
Datum narození/ Identifikační číslo	
Trvalé bydliště/ sídlo	
E-mail:	
Jsem - nejsem*) občan města Brna	

Jsem - nejsem\*) vlastníkem pozemku/ů nebo stavby v ploše dotčené navrhovanou změnou katastrální území BRNO-LIŠEŇ parc. č. 4531, 4534, 4535, 4538, 4539/1

**Upřesnění obsahu námítky/připomínky (území, ke kterému se vztahuje námítka/připomínka)**

Městská část	BRNO-LIŠEŇ
Katastrální území	LIŠEŇ
Parcelní čísla pozemků (adresa, doplňující popis lokality)	4531, 4534, 4535, 4538, 4539/1, 4530/2 7470 (část), 7495/1
Rozvojová lokalita (např. Be-I apod.)	

**Text námítky/připomínky včetně ZDŮVODNĚNÍ**

K podání jsou přiloženy přílohy: počet příloh..... celkový počet stran všech příloh.....

NEODVHLA SÍM KE ZAMĚŘENÝM ZMĚNÁM STŘEŠNÍCH TOZEKLOZE.

V BRNĚ dne 23.6.2021 Podpis: 

\*nehodící se škrtněte

## **MMB/0342420/2021**

### **Námítka**

#### **Výrok:**

*Námítce se nevyhovuje.*

#### **Odůvodnění:**

*Návrh územního plánu je oproti stávajícímu ÚPmB v menším (méně podrobném) měřítku. V rámci této skutečnosti byly mnohé plochy, dnes vyznačené samostatně, agregovány. Tedy nejsou ve výkresové části vyznačeny, ale byly začleněny pod přilehlé plochy, aby při dané míře podrobnosti byla zajištěna seznatelnost ploch. Vymezovány byly plochy zeleně celoměstského významu. Jedná se zejména o plochy o rozloze nad 2 000 m<sup>2</sup>. Zvolená velikost ploch odpovídá § 3 odst. 1 vyhlášky 501/2006 Sb. Předmětná plocha toto kritérium nesplňuje a slouží zejména pro místní obyvatele přilehlých ploch bydlení. Na základě veřejného projednání bylo přistoupeno k vyznačení dalších významných ploch zeleně v upraveném návrhu. K předmětné ploše zeleně však nebyla v rámci veřejného projednání podána žádná námítka ani připomínka. Předmětná zeleň také není významnou zelení ve smyslu obecně závazné vyhlášky SmB 15/2007. Pozemky, na kterých je zeleň umístěna jsou ve vlastnictví města a zachování zeleně je tak samosprávnou záležitostí města. S ohledem na uvedené okolnosti se námítce nevyhovuje.*

*Věcná podstata způsobů vypořádání předmětného podání zůstává nadále relevantní, přestože návrh nového územního plánu města Brna prošel přepracováním s ohledem na Pokyny ZMB z roku 2022 a byl uveden do jednotného standardu ÚPD dle stavebního zákona a jeho prováděcích předpisů. Výše uvedené texty je tedy nutno chápat také ve smyslu těchto úprav.*

Došlo: 30-06-2021

Č. j. MMB: 034/24/22  
Příl.: .....

MAGISTRÁT MĚSTA BRNA, Odbor územního plánování a rozvoje, Kounicova 67, 601 67 Brno

## NÁMITKA / PŘIPOMÍNKA

UPRAVENÝ NÁVRH NOVÉHO ÚPmB – opakované veřejné projednání

Identifikační údaje podatele – Fyzická osoba/právnícká osoba

Jméno, příjmení /

Název společnosti

Datum narození/

Identifikační číslo

Trvalé bydliště/

sídlo

E-mail:

Jsem – nejsem občan města Brna

Jsem – nejsem\*) vlastníkem pozemku/ů nebo stavby/staveb v ploše dotčené navrhovanou změnou katastrální území Medlánky parcel. č. ....

Upřesnění obsahu námítky/připomínky (území, ke kterému se vztahuje námítka/připomínka)

Městská část a katastrální území

Medlánky

Označení lokality, rezervy

Me-1, O-5, O-6

Text námítky/připomínky včetně ZDŮVODNĚNÍ

**1. Rozvojová plocha Me-1 Technologický park**

1 Požaduji **zásadně redukovat intenzitu využití území** v rozvojové lokalitě Me-1 (Technologický park Brno) v k. ú. Medlánky. Tato intenzita je pro dané území zcela neadekvátní a vytváří neúnosnou zátěž pro své okolí a celou městskou část Brno-Medlánky, kdy by mohlo jen díky této změně na malé části jejího území dojít ke zdvojnásobení obyvatel celé městské části. Současně požaduji stanovit jednoznačné limity maximální míry zastavění území a vyšší minimální podíl zeleně.

2 **Výšková úroveň zástavby:** V této souvislosti požaduji zejména redukovat navrhovanou výškovou úroveň tak, jak bylo dlouhodobě sledováno ve všech dokumentech v procesu přípravy nového územního plánu města (ve všech třech variantách konceptu i v původním návrhu), tedy tak, aby celá lokalita mezi spojnicí ulic Hudcovy a Purkyňovy a zámeckým parkem byly výškové úrovně zástavby 2 (pod rozvodnou 3) a lokalita mezi spojnicí ulic Hudcovy a Purkyňovy a stávající tramvajovou smyčkou, aby měla výškovou úroveň 3. Požaduji, aby v žádné části lokality Me-1 nebyla překročena výšková úroveň 3.

3 **Vymezení funkčních ploch:** Vymezení funkčních ploch požaduji tak, aby byl nadále sledován původní záměr obsažený ve všech třech variantách konceptu územního plánu, tedy dlouhodobě zamýšlené dobudování Technologického parku Brno až po spojnici ulic Hudcovy a Purkyňovy a zabráněno možnosti přeměnit celou lokalitu na rezidenční bydlení. Požaduji tedy v takto vymezené části lokality vrátit funkční plochy komerční vybavenosti „W“ s výškovou úrovní 3. Mezi spojnicí ulic Hudcovy a Purkyňovy vítám nově vymezenou plochu vybavenosti. Část pozemků nad touto plochou požaduji

Statutární město Brno  
Magistrát města Brna

MMB/0342422/2021

listy: 1 přílohy

druh



mmb1es7d2f72a3 Doručeno: 29.06.2021

3 vymezit pro budoucí polyfunkční využití s bydlením i občanskou vybaveností jako plochu C/v2. Plochu bezprostředně pod rozvodnou vymezit jako zeleň Z a zbývající plochu jako plochu bydlení B/r2, jak tomu bylo ve všech dosavadních dokumentech. Požadují zachování povinnosti zpracovat územní studii.

3

4 **Systémová podjatost:** Namítám systémovou podjatost v procesu přípravy nového územního plánu v lokalitě Me-1 Technologický park. Je to totiž město samotné, které vlastní bezprostředně nebo přes jím ovládané společnosti pozemky v této lokalitě. Intenzita využití území ve prospěch bydlení a výšková úroveň zástavby se měnila postupně s tím, jak město navýšilo svůj podíl ve společnosti Technologický park Brno a.s. a jak následně začalo zvažovat různé formy zcizení pozemků v této lokalitě za účelem sanování rozpočtu města. To se postupně projevilo v návrhu nového ÚP z roku 2020, kde byly změněny funkční plochy oproti všem variantám konceptu a v rozporu s Pokyny pro dopracování návrhu tak, aby bylo možné postavit více lukrativních bytových domů a pozemky tak více zhodnotit prodejem některému z developerů, a dále v upraveném návrhu ÚP, kde byly ze stejného důvodu dramaticky navýšeny výškové úrovně výstavby a opět tak zvýšena intenzita výtěžnosti území pro případ jeho zcizení. Provádět změny ÚP za účelem zvyšování hodnoty majetku města nebo sanování jeho rozpočtu je přitom zcela v rozporu se zákonem definovanými cíli a úkoly územního plánování. Je rovněž v rozporu s principem rovného zacházení.

4

4

## 5 2. Návrhové plochy komunikací O-5 (komunikační propojení ulice Turistické a areálu bývalých kasáren v Řečkovících) a O-6 (prodloužení ulice Purkyňovy do ulice Turistické)

5

6 Rezerva pro tyto komunikace je zbytečná. Tyto komunikace nemají žádný potenciál dopravě v Medlánkách odlehčit, ale naopak do Medláněk přivedou novou tranzitní dopravu, která tudy nutně jezdit nemusí. Tím dojde ke zničení cenné rekreační lokality Medláneckého letiště a přírodní památky Medlánecké kopce. Rezerva pro tyto komunikace je navržena přes soukromé pozemky, přes zahrady a stávající biokoridor. Nejen že by zásadně znehodnotila území, ale je ve své podstatě nerealizovatelná.

6

6

## 7 3. Procesní pochybení při tvorbě upraveného návrhu a zkrácení zákonných práv účastníků

7

Mám za to, že v důsledku pochybení v procesu tvorby upraveného návrhu ÚP byla porušena má zákonná práva reálně svými námitkami a připomínkami ovlivnit výslednou podobu nového územního plánu. Upravený návrh totiž přinesl zcela nová, v původním návrhu nezahrnutá, řešení, jako např. v mé námitce/připomínce uvedené dramatické navýšení výškových úrovní v lokalitě Me-1 Technologický park a rezervu komunikace O-5. Tato nová řešení přitom nepožadovala žádná dotčená osoba ani dotčený státní orgán. Vyhovění mé námitce či připomínce proti takovému řešení obsaženému v upraveném návrhu by však bylo podstatnou úpravou s nutností nového, v tomto případě již třetího, veřejného projednání. S tím však město nepočítá. Procesním pochybením, spočívajícím ve skutečnosti, že byla do upraveného návrhu zapracována zcela nová řešení a regulace území bez možnosti dosáhnout v předpokládaném procesu přípravy nového ÚP města Brna reálně jejich přehodnocení na základě zákona uplatněných připomínek a námitek, došlo ke zkrácení mých zákonných práv, čímž došlo k obdobné situaci, kterou procesní právo zná jako „odnětí instance“.

7

V BRNĚ dne 21.6.2021

Podpis: .....



## **MMB/0342422/2021**

### **Námítka č.1**

#### **Výrok:**

Námítce se nevyhovuje.

#### **Odůvodnění:**

Podatel zásadně požaduje zredukovat intenzitu využití předmětné rozvojové lokality, a to formou nastavení limitů maximální míry zastavění a stanovením vyššího minimálního podílu zeleně.

De facto celá plocha předmětné rozvojové lokality je v platném ÚPmB vymezena jako plocha zastavitelná (vyjma menších ploch zeleně a veřejných prostranství). Zároveň je převážná část parcel vlastnictvím soukromých vlastníků (vyjma plochy V/a2, části ploch D/a3 a většiny veřejných prostranství). Není tudíž možné v návrhu ÚPmB vymezit větší nezastavěné plochy zeleně a tím snížit intenzitu využití území, jelikož v případě, že by došlo ke změně plochy stavební (viz platný ÚPmB) na plochu nestavební, tak hrozí náhrada škody za změnu využití území dle § 102 odst. 2 zákona č. 183/2006 Sb., o územním plánování a stavebním řádu.

Zároveň se v návrhu ÚPmB nevymezují ani menší plochy zeleně, tak jak jsou vymezeny v platném ÚPmB. Z důvodu zvoleného měřítka výkresů a podrobnosti ÚPmB byla pro návrh ÚP stanovena minimální velikost funkční plochy na 0,5 ha (pouze ve zvláštních případech na 0,2 ha) v souladu s ustanovením § 3 odst. 1 vyhlášky č. 501/2006 Sb. Návrh ÚPmB řeší zastoupení zeleně u funkčních ploch nastavením minimálního zastoupení zeleně, které je u ploch B a C 30 % pro disponibilní pozemky stavebního záměru, u ploch W pak 20 % pro disponibilní pozemky stavebního záměru. Vzhledem k tomu, že se v blízkosti předmětné plochy nachází velké plochy krajinné i městské zeleně, tak zpracovatel nepovažuje za nutné tyto podíly navyšovat.

Věcná podstata způsobů vypořádání předmětného podání zůstává nadále relevantní, přestože návrh nového územního plánu města Brna prošel přepracováním s ohledem na Pokyny ZMB z roku 2022 a byl uveden do jednotného standardu ÚPD dle stavebního zákona a jeho prováděcích předpisů. Výše uvedené texty je tedy nutno chápat také ve smyslu těchto úprav.

### **Námítka č.2**

#### **Výrok:**

Námítce se vyhovuje částečně.

#### **Odůvodnění:**

Podatel požaduje, aby výšková úroveň zástavby v severní části předmětné lokality byla stanovena na úroveň 2 (v části pod rozvodnou úroveň 3) a ve zbývajících částech předmětné lokality, aby byla stanovena maximálně 3. výšková úroveň zástavby.

V severní části předmětné lokality bude pod rozvodnou zachována výšková úroveň 3. Ve zbylé části bude rozšířena plocha bydlení s výškovou úrovní 2. Podél pozemní komunikace spojující ulice Hudcova a Purkyňova však zůstane zachován úzký pás plochy smíšené obytné (C) s výškovou úrovní 3. Smyslem stanovení vyšší úrovně zástavby u této plochy je ochrana nižší rezidentní zástavby, která se nachází za ní, od potenciálně rušnější pozemní komunikace (odclonění negativních vlivů dopravy). Stanovování vyšší úrovně zástavby podél městských tříd a rušnějších pozemních komunikací je pravidlem v celém ÚPmB.

Ve zbývajících částech předmětné lokality bude u ploch smíšených obytných zachována výšková úroveň zástavby 5. Snížení výškové úrovně zástavby dle požadavků podatele není z městotvorného hlediska možné. Zintenzivnění využití předmětné plochy je krok, v jehož důsledku by mělo dojít k omezení suburbanizace, což je jeden z hlavních cílů nového ÚPmB. U ostatních ploch je zachována výšková úroveň zástavby 3.

Věcná podstata způsobů vypořádání předmětného podání zůstává nadále relevantní, přestože návrh nového územního plánu města Brna prošel přepracováním s ohledem na Pokyny ZMB z roku 2022 a byl uveden do jednotného standardu ÚPD dle stavebního zákona a jeho prováděcích předpisů. Výše uvedené texty je tedy nutno chápat také ve smyslu těchto úprav.

Vyhodnocení se doplňuje o následující:

Předmětná lokalita je součástí zpracovávané Územní studie Technologický park (KAM, p.o.), která mimo jiné prověřila a zpodrobnila využití funkčních ploch, zpřesnila prostorové regulativy, upřesnila systém dopravní infrastruktury a definovala obslužnost jednotlivých ploch. Tato ÚS nahradí územním plánem dříve předepsanou ÚS 08-Technologický park. V rámci řešení této ÚS došlo ke změně návrhu využití území - přehodnocení intenzity využití – pro celou rozvojovou lokalitu Me-1 byla jako maximální výšková hladina vyhodnocena hladina 4 (9-22 m).

### **Námítka č.3**

#### **Výrok:**

Námítce se vyhovuje částečně.

#### **Odůvodnění:**

Podatel požaduje, aby byl v předmětné rozvojové lokalitě zachován původní záměr dobudování Technologického parku Brno a tím bylo zabráněno možnosti přeměnit celou lokalitu na rezidenční bydlení. Podatel tedy požaduje na předmětných plochách nastavit funkční plochy komerční vybavenosti (W) s výškovou úrovní 3. Dále podatel požaduje v severní části rozvojové lokality změnit vymezení plochy na C/v2, plochy městské zeleně (Z) a plochy bydlení B/r2. Podatel taktéž požaduje zachování povinnosti zpracovat pro předmětnou lokalitu územní studii.

Zpracovatel prověřil nutnost doplnit v rámci předmětné lokality plochy komerční vybavenosti (W) v návaznosti na realizované areály při ulici Purkyňova. Dle jeho posouzení není v lokalitě nutné vymezovat další plochy W (vyjma ploch v jihozápadní a severozápadní části předmětné lokality, které doplňují souvislý pás ploch komerční vybavenosti a byl u nich ponechám způsob využití W a nově vymezené plochy W v severní části – viz níže). Přeměnou původně plánovaných ploch W na plochy smíšené obytné (C) je reagováno na deficitní funkci bydlení, což je jeden z hlavních problémů současné doby. Zvýšení možnosti stavět objekty pro bydlení, resp. pro smíšenou funkci, je základním požadavkem města a jde o jednu z hlavních úloh územního plánu. Předmětná lokalita přirozeně propojuje městské části Královo Pole a Medlánky v oblasti Technologického parku, který dle návrhu ÚPmB doplní o rezidenční využití v kombinaci s občanskou vybaveností a službami a tím zajistí chybějící mísení funkcí v území.

Severní část předmětné rozvojové lokality bude částečně upravena, nikoliv však zcela dle požadavků podatele. Část plochy občanské vybavenosti bude zachována dle aktuálního návrhu ÚPmB. Ve střední části dojde k rozšíření plochy bydlení na úkor plochy smíšené obytné. Část plochy bezprostředně pod rozvodnou bude změněna z plochy C/v3 na plochu W/v3. Tato plocha bude mít za úkol odclonit případné negativní působení technického zařízení na plochy bydlení. Z toho důvodu není možné v této části vymezit plochy městské zeleně (Z), jak požaduje podatel.

Věcná podstata způsobů vypořádání předmětného podání zůstává nadále relevantní, přestože návrh nového územního plánu města Brna prošel přepracováním s ohledem na Pokyny ZMB z roku 2022 a byl uveden do jednotného standardu ÚPD dle stavebního zákona a jeho prováděcích předpisů. Výše uvedené texty je tedy nutno chápat také ve smyslu těchto úprav.

Vyhodnocení se doplňuje o následující:

Předmětná lokalita je součástí zpracovávané Územní studie Technologický park (KAM, p.o.), která mimo jiné prověří doplnění komerční vybavenosti v jižní a severní části lokality v návaznosti na realizované areály při ulici Purkyňově, doplnění bydlení v návaznosti

*na zástavbu bydlení v Medláncích v ul. Za Parkem, vymezení veřejného prostranství a prověření jeho charakteru, potřebu umístění občanského vybavení, možnost umístění mateřské školy, prověří vnitřní komunikační síť, vymezení pozemků pro obslužné komunikace s ohledem na jejich návaznost na stávající zástavbu, navrhne další dopravní napojení na stávající komunikace, řešení pěší průchodnosti lokalitou i k okolním plochám zeleně, napojení rozšířené vozovny a začlenění prodloužené tramvajové tratě včetně způsobu křížení s ostatní dopravou a řešením smyčky, návrh krajinné zeleně jako přechodu mezi Medláneckým kopcem a zástavbou a také napojení na technickou infrastrukturu. Tato ÚS nahradí územním plánem dříve předepsanou ÚS 08-Technologický park.*

#### **Námítka č.4**

##### **Výrok:**

*Námítce se nevyhovuje.*

##### **Odůvodnění:**

*Proces tvorby územního plánu obce není řízením, v němž by bylo možno namítat podobné procesní skutečnosti. Otázku případných tvrzených zásahů samosprávy do podoby Návrhu územního plánu není možno řešit, rozhodovat či v rámci námítky podjatosti procesovat v rámci projednání věcného řešení.*

*Věcná podstata způsobů vypořádání předmětného podání zůstává nadále relevantní, přestože návrh nového územního plánu města Brna prošel přepracováním s ohledem na Pokyny ZMB z roku 2022 a byl uveden do jednotného standardu ÚPD dle stavebního zákona a jeho prováděcích předpisů. Výše uvedené texty je tedy nutno chápat také ve smyslu těchto úprav.*

#### **Námítka č.5**

#### **Námítka č.6**

##### **Výrok:**

*Námítce se nevyhovuje.*

##### **Odůvodnění:**

*V rámci podání je vysloven požadavek na vypuštění návrhových ploch komunikací O-5 a O-6 z důvodu zbytečnosti, přivedení tranzitní dopravy do území, narušení přírodního zázemí v k.ú. Medlánců a je konstatováno, že je komunikace nerealizovatelná.*

*Koridory ploch dopravní infrastruktury D nejsou v namítaném území navrženy.*

*Návrh pro opakované veřejné projednání byl upraven v souvislosti s nesouhlasem vedení trasy záměru R/1 především na medláneckém katastru s ohledem na problematické propojení na ulici V Újezdech. Současně byla prověřena trasa vedoucí ve vzdálenější poloze od stávající zástavby a mimo území volnočasových aktivit v okolí Medláneckého potoka.*

*Vzhledem k nesouhlasu s původním vedením koridoru územní rezervy O-5 centrem Medlánek byla následně naznačena možnost změny jejího trasování. Tuto úpravu však z časových důvodů nebylo možné prověřit v potřebné podrobnosti a s podrobnějším vyhodnocením dopadů a vlivů na území.*

*Aby bylo možné podrobněji prověřit toto území jednak z hlediska koncepce dopravy (Odboru dopravy MMB) a z hlediska územních dopadů (Odboru územního plánování a rozvoje MMB), bylo rozhodnuto z pozice pořizovatele o jejich vymezení.*

*Z tohoto důvodu je v území územní rezerva O-6 ponechána beze změny a územní rezerva O-5 je upravena do koridoru v návaznosti od územní rezervy O-6 po propojení se záměrem R/1.*

*Po zpracování podrobnějších prověřovacích studií budou vyhodnoceny dopady do území a až následně na základě doporučení bude rozhodnuto o těchto územních rezervách. Tedy v tuto chvíli je předčasné předjímat výsledky prověření.*

*Z územního hlediska se nejedná o návrhy konkrétních záměrů komunikací, ale o prvky, které budou ve větší podrobnosti teprve prověřeny a následně až rozhodnuto o jejich případné aktivitaci.*

*Území dotčené překryvným koridorem územních rezerv je možné využívat dle současného využití nebo v souladu s podmínkami využití území plochy s rozdílným způsobem využití. Využití území pod koridory územních rezerv O-5 a O-6 je ponecháno z větší části obdobné jako v současném územním plánu, tedy v plochách s rozdílným způsobem využití: plochy zahrádek I, plochy zemědělské A nebo plochy krajinné zeleně K.  
Z výše uvedených důvodů nelze požadavky v současné době zohlednit.*

*Věcná podstata způsobů vypořádání předmětného podání zůstává nadále relevantní, přestože návrh nového územního plánu města Brna prošel přepracováním s ohledem na Pokyny ZMB z roku 2022 a byl uveden do jednotného standardu ÚPD dle stavebního zákona a jeho prováděcích předpisů. Výše uvedené texty je tedy nutno chápat také ve smyslu těchto úprav.*

### **Námítka č.7**

#### **Výrok:**

*Námítce se nevyhovuje.*

#### **Odůvodnění:**

*Pořizovatel se neztotožňuje s tvrzením podatele, že došlo k procesnímu pochybení v rámci procesu tvorby nového územního plánu tím, že byl na základě výsledků vyhodnocení předešlého veřejného projednání zpracován upravený Návrh. Stavební zákon výslovně předpokládá, že může být návrh územního plánu upraven, podstatně či nepodstatně, a jedná se tak o zcela legální a legitimní postup.*

*Současně není nijak podateli znemožněno uplatnit proti upravenému návrhu územního plánu svou připomínku či námítku.*

*Rovněž tak je chybným předpokladem podatele tvrzení, že jím uplatněné námítky či připomínky jsou v zásadě "bezcestné", protože město "nepočítá" s dalším projednáním.*

*Postoj města je sice v procesu tvorby územního plánu důležitý, ale vyhodnocení výsledků veřejných projednání zpracovává úřad územního plánování ve spolupráci s určeným zastupitelem a je na pořizovateli, aby po vyhodnocení správně určil další procesní postup; toto rozhodnutí nespadá do výlučné pravomoci samosprávných orgánů obce, a proto nelze podatelova tvrzení považovat za právně relevantní.*

*Jeho možnost vstoupit aktivně do procesu přípravy nového územního plánu nebyla nijak omezena a uplatněním své námítky to dokazuje; rovněž je nutné upozornit, že samotné uplatnění podání ještě nezakládá automatický nárok na to, že musí být námítce vyhověno - tím by byl popřen naopak proces vyhodnocení podání.*

*Chybnost závěrů podatele lze dokladovat tím, že úřad územního plánování na základě vyhodnocení výsledků opakovaného veřejného projednání zajistil úpravu Návrhu nového územního plánu města Brna a oznámil konání dalšího opakovaného veřejného projednání.*

*Věcná podstata způsobů vypořádání předmětného podání zůstává nadále relevantní, přestože návrh nového územního plánu města Brna prošel přepracováním s ohledem na Pokyny ZMB z roku 2022 a byl uveden do jednotného standardu ÚPD dle stavebního zákona a jeho prováděcích předpisů. Výše uvedené texty je tedy nutno chápat také ve smyslu těchto úprav.*

2537

MAGISTRÁT MĚSTA BRNA, Odbor územního plánování a rozvoje, Kounicova 67, 602 00 Brno

MAGISTRÁT MĚSTA BRNA  
Odbor územního plánování a rozvoje


# NÁMITKA / PŘIPOMÍNKA

Došlo: 30-06-2021  
Č.j. MMB: 0342423  
Příl:

## UPRAVENÝ NÁVRH NOVÉHO ÚPmB – opakované veřejné projednání

### Identifikační údaje podatele – Fyzická osoba/právnícká osoba

Jméno, příjmení /  
Název společnosti  
Datum narození/  
Identifikační číslo  
Trvalé bydliště/  
sídl



Statutární město Brno  
Doručeno: 29.06.2021  
MMB/0342423/2021  
listy: 1 přílohy:  
druh: 11/sv:



mmb1es7d2f72a4

E-mail

Jsem – nejsem\* občan města Brna

Jsem – nejsem\*) vlastníkem pozemku/ů nebo stavby/staveb v ploše dotčené navrhovanou změnou katastrální území 611443 parcel.

### Upřesnění obsahu námítky/připomínky (území, ke kterému se vztahuje námítka/připomínka)

Městská část a katastrální území	Medlánky
Označení lokality, rezervy	Me-1, O-5, O-6

### Text námítky/připomínky včetně ZDŮVODNĚNÍ

#### 1. Rozvojová plocha Me-1 Technologický park

Požaduji **zásadně redukovat intenzitu využití území** v rozvojové lokalitě Me-1 (Technologický park Brno) v k. ú. Medlánky. Tato intenzita je pro dané území zcela neadekvátní a vytváří neúnosnou zátěž pro své okolí a celou městskou část Brno-Medlánky, kdy by mohlo jen díky této změně na malé části jejího území dojít ke zdvojnásobení obyvatel celé městské části. Současně požaduji stanovit jednoznačné limity maximální míry zastavění území a vyšší minimální podíl zeleně.

**Výšková úroveň zástavby:** V této souvislosti požaduji zejména redukovat navrhovanou výškovou úroveň tak, jak bylo dlouhodobě sledováno ve všech dokumentech v procesu přípravy nového územního plánu města (ve všech třech variantách konceptu i v původním návrhu), tedy tak, aby celá lokalita mezi spojnicí ulic Hudcovy a Purkyňovy a zámeckým parkem byly výškové úrovně zástavby 2 (pod rozvodnou 3) a lokalita mezi spojnicí ulic Hudcovy a Purkyňovy a stávající tramvajovou smyčkou, aby měla výškovou úroveň 3. Požaduji, aby v žádné části lokality Me-1 nebyla překročena výšková úroveň 3.

**Vymezení funkčních ploch:** Vymezení funkčních ploch požaduji tak, aby byl nadále sledován původní záměr obsažený ve všech třech variantách konceptu územního plánu, tedy dlouhodobě zamýšlené dobudování Technologického parku Brno až po spojnici ulic Hudcovy a Purkyňovy a zabráněno možnosti přeměnit celou lokalitu na rezidenční bydlení. Požaduji tedy v takto vymezené části lokality vrátit funkční plochy komerční vybavenosti „W“ s výškovou úrovní 3. Mezi spojnicí ulic Hudcovy a Purkyňovy vítám nově vymezenou plochu vybavenosti. Část pozemků nad touto plochou požaduji

1

1

2

2

3

3

3 vymezit pro budoucí polyfunkční využití s bydlením i občanskou vybaveností jako plochu C/v2. Plochu bezprostředně pod rozvodnou vymezit jako zeleň Z a zbývající plochu jako plochu bydlení B/r2, jak tomu bylo ve všech dosavadních dokumentech. Požadují zachování povinnosti zpracovat územní studii. 3

4 **Systémová podjatost:** Namítám systémovou podjatost v procesu přípravy nového územního plánu v lokalitě Me-1 Technologický park. Je to totiž město samotné, které vlastní bezprostředně nebo přes jím ovládané společnosti pozemky v této lokalitě. Intenzita využití území ve prospěch bydlení a výšková úroveň zástavby se měnila postupně s tím, jak město navýšilo svůj podíl ve společnosti Technologický park Brno a.s. a jak následně začalo zvažovat různé formy zcizení pozemků v této lokalitě za účelem sanování rozpočtu města. To se postupně projevilo v návrhu nového ÚP z roku 2020, kde byly změněny funkční plochy oproti všem variantám konceptu a v rozporu s Pokyny pro dopracování návrhu tak, aby bylo možné postavit více lukrativních bytových domů a pozemky tak více zhodnotit prodejem některému z developerů, a dále v upraveném návrhu ÚP, kde byly ze stejného důvodu dramaticky navýšeny výškové úrovně výstavby a opět tak zvýšena intenzita výtěžnosti území pro případ jeho zcizení. Provádět změny ÚP za účelem zvyšování hodnoty majetku města nebo sanování jeho rozpočtu je přitom zcela v rozporu se zákonem definovanými cíli a úkoly územního plánování. Je rovněž v rozporu s principem rovného zacházení. 4


## 5 **2. Návrhové plochy komunikací O-5 (komunikační propojení ulice Turistické a areálu bývalých kasáren v Řečkovících) a O-6 (prodloužení ulice Purkyňovy do ulice Turistické)** 5

6 Rezerva pro tyto komunikace je zbytečná. Tyto komunikace nemají žádný potenciál dopravě v Medlánkách odlehčit, ale naopak do Medláněk přivedou novou tranzitní dopravu, která tudy nutně jezdit nemusí. Tím dojde ke zničení cenné rekreační lokality Medláneckého letiště a přírodní památky Medlánecké kopce. Rezerva pro tyto komunikace je navržena přes soukromé pozemky, přes zahrady a stávající biokoridor. Nejen že by zásadně znehodnotila území, ale je ve své podstatě nerealizovatelná. 6

## 7 **3. Procesní pochybení při tvorbě upraveného návrhu a zkrácení zákonných práv účastníků** 7

Mám za to, že v důsledku pochybení v procesu tvorby upraveného návrhu ÚP byla porušena má zákonná práva reálně svými námitkami a připomínkami ovlivnit výslednou podobu nového územního plánu. Upravený návrh totiž přinesl zcela nová, v původním návrhu nezahrnutá, řešení, jako např. v mé námitce/připomínce uvedené dramatické navýšení výškových úrovní v lokalitě Me-1 Technologický park a rezervu komunikace O-5. Tato nová řešení přitom nepožadovala žádná dotčená osoba ani dotčený státní orgán. Vyhovění mé námitce či připomínce proti takovému řešení obsaženému v upraveném návrhu by však bylo podstatnou úpravou s nutností nového, v tomto případě již třetího, veřejného projednání. S tím však město nepočítá. Procesním pochybením, spočívajícím ve skutečnosti, že byla do upraveného návrhu zapracována zcela nová řešení a regulace území bez možnosti dosáhnout v předpokládaném procesu přípravy nového ÚP města Brna reálně jejich přehodnocení na základě zákona uplatněných připomínek a námitek, došlo ke zkrácení mých zákonných práv, čímž došlo k obdobné situaci, kterou procesní právo zná jako „odnětí instance“.

V BRNĚ dne 21.6.2021

Podpis: 

## **MMB/0342423/2021**

### **Námítka č.1**

#### **Výrok:**

Námítce se nevyhovuje.

#### **Odůvodnění:**

Podatel zásadně požaduje zredukovat intenzitu využití předmětné rozvojové lokality, a to formou nastavení limitů maximální míry zastavění a stanovením vyššího minimálního podílu zeleně.

De facto celá plocha předmětné rozvojové lokality je v platném ÚPmB vymezena jako plocha zastavitelná (vyjma menších ploch zeleně a veřejných prostranství). Zároveň je převážná část parcel vlastnictvím soukromých vlastníků (vyjma plochy V/a2, části ploch D/a3 a většiny veřejných prostranství). Není tudíž možné v návrhu ÚPmB vymezit větší nezastavěné plochy zeleně a tím snížit intenzitu využití území, jelikož v případě, že by došlo ke změně plochy stavební (viz platný ÚPmB) na plochu nestavební, tak hrozí náhrada škody za změnu využití území dle § 102 odst. 2 zákona č. 183/2006 Sb., o územním plánování a stavebním řádu.

Zároveň se v návrhu ÚPmB nevymezují ani menší plochy zeleně, tak jak jsou vymezeny v platném ÚPmB. Z důvodu zvoleného měřítka výkresů a podrobnosti ÚPmB byla pro návrh ÚP stanovena minimální velikost funkční plochy na 0,5 ha (pouze ve zvláštních případech na 0,2 ha) v souladu s ustanovením § 3 odst. 1 vyhlášky č. 501/2006 Sb. Návrh ÚPmB řeší zastoupení zeleně u funkčních ploch nastavením minimálního zastoupení zeleně, které je u ploch B a C 30 % pro disponibilní pozemky stavebního záměru, u ploch W pak 20 % pro disponibilní pozemky stavebního záměru. Vzhledem k tomu, že se v blízkosti předmětné plochy nachází velké plochy krajinné i městské zeleně, tak zpracovatel nepovažuje za nutné tyto podíly navyšovat.

Věcná podstata způsobů vypořádání předmětného podání zůstává nadále relevantní, přestože návrh nového územního plánu města Brna prošel přepracováním s ohledem na Pokyny ZMB z roku 2022 a byl uveden do jednotného standardu ÚPD dle stavebního zákona a jeho prováděcích předpisů. Výše uvedené texty je tedy nutno chápat také ve smyslu těchto úprav.

### **Námítka č.2**

#### **Výrok:**

Námítce se vyhovuje částečně.

#### **Odůvodnění:**

Podatel požaduje, aby výšková úroveň zástavby v severní části předmětné lokality byla stanovena na úroveň 2 (v části pod rozvodnou úroveň 3) a ve zbývajících částech předmětné lokality, aby byla stanovena maximálně 3. výšková úroveň zástavby.

V severní části předmětné lokality bude pod rozvodnou zachována výšková úroveň 3. Ve zbylé části bude rozšířena plocha bydlení s výškovou úrovní 2. Podél pozemní komunikace spojující ulice Hudcova a Purkyňova však zůstane zachován úzký pás plochy smíšené obytné (C) s výškovou úrovní 3. Smyslem stanovení vyšší úrovně zástavby u této plochy je ochrana nižší rezidentní zástavby, která se nachází za ní, od potenciálně rušnější pozemní komunikace (odclonění negativních vlivů dopravy). Stanovování vyšší úrovně zástavby podél městských tříd a rušnějších pozemních komunikací je pravidlem v celém ÚPmB.

Ve zbývajících částech předmětné lokality bude u ploch smíšených obytných zachována výšková úroveň zástavby 5. Snížení výškové úrovně zástavby dle požadavků podatele není z městotvorného hlediska možné. Zintenzivnění využití předmětné plochy je krok, v jehož důsledku by mělo dojít k omezení suburbanizace, což je jeden z hlavních cílů nového ÚPmB. U ostatních ploch je zachována výšková úroveň zástavby 3.

Věcná podstata způsobů vypořádání předmětného podání zůstává nadále relevantní, přestože návrh nového územního plánu města Brna prošel přepracováním s ohledem na Pokyny ZMB z roku 2022 a byl uveden do jednotného standardu ÚPD dle stavebního zákona a jeho prováděcích předpisů. Výše uvedené texty je tedy nutno chápat také ve smyslu těchto úprav.

Vyhodnocení se doplňuje o následující:

Předmětná lokalita je součástí zpracovávané Územní studie Technologický park (KAM, p.o.), která mimo jiné prověřila a zpodrobnila využití funkčních ploch, zpřesnila prostorové regulativy, upřesnila systém dopravní infrastruktury a definovala obslužnost jednotlivých ploch. Tato ÚS nahradí územním plánem dříve předepsanou ÚS 08-Technologický park. V rámci řešení této ÚS došlo ke změně návrhu využití území - přehodnocení intenzity využití – pro celou rozvojovou lokalitu Me-1 byla jako maximální výšková hladina vyhodnocena hladina 4 (9-22 m).

### **Námítka č.3**

#### **Výrok:**

Námítce se vyhovuje částečně.

#### **Odůvodnění:**

Podatel požaduje, aby byl v předmětné rozvojové lokalitě zachován původní záměr dobudování Technologického parku Brno a tím bylo zabráněno možnosti přeměnit celou lokalitu na rezidenční bydlení. Podatel tedy požaduje na předmětných plochách nastavit funkční plochy komerční vybavenosti (W) s výškovou úrovní 3. Dále podatel požaduje v severní části rozvojové lokality změnit vymezení plochy na C/v2, plochy městské zeleně (Z) a plochy bydlení B/r2. Podatel taktéž požaduje zachování povinnosti zpracovat pro předmětnou lokalitu územní studii.

Zpracovatel prověřil nutnost doplnit v rámci předmětné lokality plochy komerční vybavenosti (W) v návaznosti na realizované areály při ulici Purkyňova. Dle jeho posouzení není v lokalitě nutné vymezovat další plochy W (vyjma ploch v jihozápadní a severozápadní části předmětné lokality, které doplňují souvislý pás ploch komerční vybavenosti a byl u nich ponechám způsob využití W a nově vymezené plochy W v severní části – viz níže). Přeměnou původně plánovaných ploch W na plochy smíšené obytné (C) je reagováno na deficitní funkci bydlení, což je jeden z hlavních problémů současné doby. Zvýšení možnosti stavět objekty pro bydlení, resp. pro smíšenou funkci, je základním požadavkem města a jde o jednu z hlavních úloh územního plánu. Předmětná lokalita přirozeně propojuje městské části Královo Pole a Medlánky v oblasti Technologického parku, který dle návrhu ÚPmB doplní o rezidenční využití v kombinaci s občanskou vybaveností a službami a tím zajistí chybějící mísení funkcí v území.

Severní část předmětné rozvojové lokality bude částečně upravena, nikoliv však zcela dle požadavků podatele. Část plochy občanské vybavenosti bude zachována dle aktuálního návrhu ÚPmB. Ve střední části dojde k rozšíření plochy bydlení na úkor plochy smíšené obytné. Část plochy bezprostředně pod rozvodnou bude změněna z plochy C/v3 na plochu W/v3. Tato plocha bude mít za úkol odclonit případné negativní působení technického zařízení na plochy bydlení. Z toho důvodu není možné v této části vymezit plochy městské zeleně (Z), jak požaduje podatel.

Věcná podstata způsobů vypořádání předmětného podání zůstává nadále relevantní, přestože návrh nového územního plánu města Brna prošel přepracováním s ohledem na Pokyny ZMB z roku 2022 a byl uveden do jednotného standardu ÚPD dle stavebního zákona a jeho prováděcích předpisů. Výše uvedené texty je tedy nutno chápat také ve smyslu těchto úprav.

Vyhodnocení se doplňuje o následující:

Předmětná lokalita je součástí zpracovávané Územní studie Technologický park (KAM, p.o.), která mimo jiné prověří doplnění komerční vybavenosti v jižní a severní části lokality v návaznosti na realizované areály při ulici Purkyňově, doplnění bydlení v návaznosti



*na zástavbu bydlení v Medláncích v ul. Za Parkem, vymezení veřejného prostranství a prověření jeho charakteru, potřebu umístění občanského vybavení, možnost umístění mateřské školy, prověří vnitřní komunikační síť, vymezení pozemků pro obslužné komunikace s ohledem na jejich návaznost na stávající zástavbu, navrhne další dopravní napojení na stávající komunikace, řešení pěší průchodnosti lokalitou i k okolním plochám zeleně, napojení rozšířené vozovny a začlenění prodloužené tramvajové tratě včetně způsobu křížení s ostatní dopravou a řešením smyčky, návrh krajinné zeleně jako přechodu mezi Medláneckým kopcem a zástavbou a také napojení na technickou infrastrukturu. Tato ÚS nahradí územním plánem dříve předepsanou ÚS 08-Technologický park.*

#### **Námítka č.4**

##### **Výrok:**

*Námítce se nevyhovuje.*

##### **Odůvodnění:**

*Proces tvorby územního plánu obce není řízením, v němž by bylo možno namítat podobné procesní skutečnosti. Otázku případných tvrzených zásahů samosprávy do podoby Návrhu územního plánu není možno řešit, rozhodovat či v rámci námítky podjatosti procesovat v rámci projednání věcného řešení.*

*Věcná podstata způsobů vypořádání předmětného podání zůstává nadále relevantní, přestože návrh nového územního plánu města Brna prošel přepracováním s ohledem na Pokyny ZMB z roku 2022 a byl uveden do jednotného standardu ÚPD dle stavebního zákona a jeho prováděcích předpisů. Výše uvedené texty je tedy nutno chápat také ve smyslu těchto úprav.*

#### **Námítka č.5**

#### **Námítka č.6**

##### **Výrok:**

*Námítce se nevyhovuje.*

##### **Odůvodnění:**

*V rámci podání je vysloven požadavek na vypuštění návrhových ploch komunikací O-5 a O-6 z důvodu zbytečnosti, přivedení tranzitní dopravy do území, narušení přírodního zázemí v k.ú. Medlánců a je konstatováno, že je komunikace nerealizovatelná.*

*Koridory ploch dopravní infrastruktury D nejsou v namítaném území navrženy.*

*Návrh pro opakované veřejné projednání byl upraven v souvislosti s nesouhlasem vedení trasy záměru R/1 především na medláneckém katastru s ohledem na problematické propojení na ulici V Újezdech. Současně byla prověřena trasa vedoucí ve vzdálenější poloze od stávající zástavby a mimo území volnočasových aktivit v okolí Medláneckého potoka.*

*Vzhledem k nesouhlasu s původním vedením koridoru územní rezervy O-5 centrem Medlánců byla následně naznačena možnost změny jejího trasování. Tuto úpravu však z časových důvodů nebylo možné prověřit v potřebné podrobnosti a s podrobnějším vyhodnocením dopadů a vlivů na území.*

*Aby bylo možné podrobněji prověřit toto území jednak z hlediska koncepce dopravy (Odboru dopravy MMB) a z hlediska územních dopadů (Odboru územního plánování a rozvoje MMB), bylo rozhodnuto z pozice pořizovatele o jejich vymezení.*

*Z tohoto důvodu je v území územní rezerva O-6 ponechána beze změny a územní rezerva O-5 je upravena do koridoru v návaznosti od územní rezervy O-6 po propojení se záměrem R/1.*

*Po zpracování podrobnějších prověřovacích studií budou vyhodnoceny dopady do území a až následně na základě doporučení bude rozhodnuto o těchto územních rezervách. Tedy v tuto chvíli je předčasné předjímat výsledky prověření.*

*Z územního hlediska se nejedná o návrhy konkrétních záměrů komunikací, ale o prvky, které budou ve větší podrobnosti teprve prověřeny a následně až rozhodnuto o jejich případné aktivitě.*

*Území dotčené překryvným koridorem územních rezerv je možné využívat dle současného využití nebo v souladu s podmínkami využití území plochy s rozdílným způsobem využití. Využití území pod koridory územních rezerv O-5 a O-6 je ponecháno z větší části obdobné jako v současném územním plánu, tedy v plochách s rozdílným způsobem využití: plochy zahrádek I, plochy zemědělské A nebo plochy krajinné zeleně K.  
Z výše uvedených důvodů nelze požadavky v současné době zohlednit.*

*Věcná podstata způsobů vypořádání předmětného podání zůstává nadále relevantní, přestože návrh nového územního plánu města Brna prošel přepracováním s ohledem na Pokyny ZMB z roku 2022 a byl uveden do jednotného standardu ÚPD dle stavebního zákona a jeho prováděcích předpisů. Výše uvedené texty je tedy nutno chápat také ve smyslu těchto úprav.*

### **Námítka č.7**

#### **Výrok:**

*Námítce se nevyhovuje.*

#### **Odůvodnění:**

*Pořizovatel se neztotožňuje s tvrzením podatele, že došlo k procesnímu pochybení v rámci procesu tvorby nového územního plánu tím, že byl na základě výsledků vyhodnocení předešlého veřejného projednání zpracován upravený Návrh. Stavební zákon výslovně předpokládá, že může být návrh územního plánu upraven, podstatně či nepodstatně, a jedná se tak o zcela legální a legitimní postup.*

*Současně není nijak podateli znemožněno uplatnit proti upravenému návrhu územního plánu svou připomínku či námítku.*

*Rovněž tak je chybným předpokladem podatele tvrzení, že jím uplatněné námítky či připomínky jsou v zásadě "bezcestné", protože město "nepočítá" s dalším projednáním.*

*Postoj města je sice v procesu tvorby územního plánu důležitý, ale vyhodnocení výsledků veřejných projednání zpracovává úřad územního plánování ve spolupráci s určeným zastupitelem a je na pořizovateli, aby po vyhodnocení správně určil další procesní postup; toto rozhodnutí nespadá do výlučné pravomoci samosprávných orgánů obce, a proto nelze podatelova tvrzení považovat za právně relevantní.*

*Jeho možnost vstoupit aktivně do procesu přípravy nového územního plánu nebyla nijak omezena a uplatněním své námítky to dokazuje; rovněž je nutné upozornit, že samotné uplatnění podání ještě nezakládá automatický nárok na to, že musí být námítce vyhověno - tím by byl popřen naopak proces vyhodnocení podání.*

*Chybnost závěrů podatele lze dokladovat tím, že úřad územního plánování na základě vyhodnocení výsledků opakovaného veřejného projednání zajistil úpravu Návrhu nového územního plánu města Brna a oznámil konání dalšího opakovaného veřejného projednání.*

*Věcná podstata způsobů vypořádání předmětného podání zůstává nadále relevantní, přestože návrh nového územního plánu města Brna prošel přepracováním s ohledem na Pokyny ZMB z roku 2022 a byl uveden do jednotného standardu ÚPD dle stavebního zákona a jeho prováděcích předpisů. Výše uvedené texty je tedy nutno chápat také ve smyslu těchto úprav.*

Došlo: 30 -06- 2021

MAGISTRÁT MĚSTA BRNA, Odbor územního plánování a rozvoje, Kounicova 67 601 67 Brno 0342424

Příl.:

## NÁMITKA / PŘIPOMÍNKA

UPRAVENÝ NÁVRH NOVÉHO ÚPmB – opakované veřejné projednání

Identifikační údaje podatele – Fyzická osoba/právnícká osoba

Jméno, příjmení /

Název společnosti

Datum narození/

Identifikační číslo

Trvalé bydliště/  
sídloStatutární město Brno  
Magistrát města Brna

MMB/0342424/2021

listy: 1 přílohy

druh:



mmb1es7d2f72a5 Doručeno: 29.06.2021

E-mail:

Jsem – nejsem\*) občan města Brna

Jsem – nejsem\*) vlastníkem pozemku/ů nebo stavby/staveb v ploše dotčené navrhovanou změnou

katastrální území ..... 611743

parcel. č. ....

Upřesnění obsahu námítky/připomínky (území, ke kterému se vztahuje námítka/připomínka)

Městská část a katastrální území

Medlánky

Označení lokality, rezervy

Me-1, O-5, O-6

Text námítky/připomínky včetně ZDŮVODNĚNÍ

**1. Rozvojová plocha Me-1 Technologický park**

Požaduji **zásadně redukovat intenzitu využití území** v rozvojové lokalitě Me-1 (Technologický park Brno) v k. ú. Medlánky. Tato intenzita je pro dané území zcela neadekvátní a vytváří neúnosnou zátěž pro své okolí a celou městskou část Brno-Medlánky, kdy by mohlo jen díky této změně na malé části jejího území dojít ke zdvojnásobení obyvatel celé městské části. Současně požaduji stanovit jednoznačné limity maximální míry zastavění území a vyšší minimální podíl zeleně.

**Výšková úroveň zástavby:** V této souvislosti požaduji zejména redukovat navrhovanou výškovou úroveň tak, jak bylo dlouhodobě sledováno ve všech dokumentech v procesu přípravy nového územního plánu města (ve všech třech variantách konceptu i v původním návrhu), tedy tak, aby celá lokalita mezi spojnicí ulic Hudcovy a Purkyňovy a zámeckým parkem byly výškové úrovně zástavby 2 (pod rozvodnou 3) a lokalita mezi spojnicí ulic Hudcovy a Purkyňovy a stávající tramvajovou smyčkou, aby měla výškovou úroveň 3. Požaduji, aby v žádné části lokality Me-1 nebyla překročena výšková úroveň 3.

**Vymezení funkčních ploch:** Vymezení funkčních ploch požaduji tak, aby byl nadále sledován původní záměr obsažený ve všech třech variantách konceptu územního plánu, tedy dlouhodobě zamýšlené dobudování Technologického parku Brno až po spojnici ulic Hudcovy a Purkyňovy a zabráněno možnosti přeměnit celou lokalitu na rezidenční bydlení. Požaduji tedy v takto vymezené části lokality vrátit funkční plochy komerční vybavenosti „W“ s výškovou úrovní 3. Mezi spojnicí ulic Hudcovy a Purkyňovy vítám nově vymezenou plochu vybavenosti. Část pozemků nad touto plochou požaduji

3 vymezit pro budoucí polyfunkční využití s bydlením i občanskou vybaveností jako plochu C/v2. Plochu bezprostředně pod rozvodnou vymezit jako zeleň Z a zbývající plochu jako plochu bydlení B/r2, jak tomu bylo ve všech dosavadních dokumentech. Požadují zachování povinnosti zpracovat územní studii. 3

4 **Systémová podjatost:** Namítám systémovou podjatost v procesu přípravy nového územního plánu v lokalitě Me-1 Technologický park. Je to totiž město samotné, které vlastní bezprostředně nebo přes jím ovládané společnosti pozemky v této lokalitě. Intenzita využití území ve prospěch bydlení a výšková úroveň zástavby se měnila postupně s tím, jak město navýšilo svůj podíl ve společnosti Technologický park Brno a.s. a jak následně začalo zvažovat různé formy zcizení pozemků v této lokalitě za účelem sanování rozpočtu města. To se postupně projevilo v návrhu nového ÚP z roku 2020, kde byly změněny funkční plochy oproti všem variantám konceptu a v rozporu s Pokyny pro dopracování návrhu tak, aby bylo možné postavit více lukrativních bytových domů a pozemky tak více zhodnotit prodejem některému z developerů, a dále v upraveném návrhu ÚP, kde byly ze stejného důvodu dramaticky navýšeny výškové úrovně výstavby a opět tak zvýšena intenzita výtěžnosti území pro případ jeho zcizení. Provádět změny ÚP za účelem zvyšování hodnoty majetku města nebo sanování jeho rozpočtu je přitom zcela v rozporu se zákonem definovanými cíli a úkoly územního plánování. Je rovněž v rozporu s principem rovného zacházení. 4

5 **2. Návrhové plochy komunikací O-5 (komunikační propojení ulice Turistické a areálu bývalých kasáren v Řečkovících) a O-6 (prodloužení ulice Purkyňovy do ulice Turistické)** 5  
Rezerva pro tyto komunikace je zbytečná. Tyto komunikace nemají žádný potenciál dopravě v Medlánkách odlehčit, ale naopak do Medlánek přivedou novou tranzitní dopravu, která tudy nutně jezdit nemusí. Tím dojde ke zničení cenné rekreační lokality Medláneckého letiště a přírodní památky Medlánecké kopce. Rezerva pro tyto komunikace je navržena přes soukromé pozemky, přes zahrady a stávající biokoridor. Nejen že by zásadně znehodnotila území, ale je ve své podstatě nerealizovatelná. 6

7 **3. Procesní pochybení při tvorbě upraveného návrhu a zkrácení zákonných práv účastníků** 7  
Mám za to, že v důsledku pochybení v procesu tvorby upraveného návrhu ÚP byla porušena má zákonná práva reálně svými námitkami a připomínkami ovlivnit výslednou podobu nového územního plánu. Upravený návrh totiž přinesl zcela nová, v původním návrhu nezahrnutá, řešení, jako např. v mé námitce/připomínce uvedené dramatické navýšení výškových úrovní v lokalitě Me-1 Technologický park a rezervu komunikace O-5. Tato nová řešení přitom nepožadovala žádná dotčená osoba ani dotčený státní orgán. Vyhovění mé námitce či připomínce proti takovému řešení obsaženému v upraveném návrhu by však bylo podstatnou úpravou s nutností nového, v tomto případě již třetího, veřejného projednání. S tím však město nepočítá. Procesním pochybením, spočívajícím ve skutečnosti, že byla do upraveného návrhu zapracována zcela nová řešení a regulace území bez možnosti dosáhnout v předpokládaném procesu přípravy nového ÚP města Brna reálně jejich přehodnocení na základě zákona uplatněných připomínek a námitek, došlo ke zkrácení mých zákonných práv, čímž došlo k obdobné situaci, kterou procesní právo zná jako „odnětí instance“.

V Brně dne 22.6.2021

Podpis: .....

## **MMB/0342424/2021**

### **Námítka č.1**

#### **Výrok:**

Námítce se nevyhovuje.

#### **Odůvodnění:**

Podatel zásadně požaduje zredukovat intenzitu využití předmětné rozvojové lokality, a to formou nastavení limitů maximální míry zastavění a stanovením vyššího minimálního podílu zeleně.

De facto celá plocha předmětné rozvojové lokality je v platném ÚPmB vymezena jako plocha zastavitelná (vyjma menších ploch zeleně a veřejných prostranství). Zároveň je převážná část parcel vlastnictvím soukromých vlastníků (vyjma plochy V/a2, části ploch D/a3 a většiny veřejných prostranství). Není tudíž možné v návrhu ÚPmB vymezit větší nezastavěné plochy zeleně a tím snížit intenzitu využití území, jelikož v případě, že by došlo ke změně plochy stavební (viz platný ÚPmB) na plochu nestavební, tak hrozí náhrada škody za změnu využití území dle § 102 odst. 2 zákona č. 183/2006 Sb., o územním plánování a stavebním řádu.

Zároveň se v návrhu ÚPmB nevymezují ani menší plochy zeleně, tak jak jsou vymezeny v platném ÚPmB. Z důvodu zvoleného měřítka výkresů a podrobnosti ÚPmB byla pro návrh ÚP stanovena minimální velikost funkční plochy na 0,5 ha (pouze ve zvláštních případech na 0,2 ha) v souladu s ustanovením § 3 odst. 1 vyhlášky č. 501/2006 Sb. Návrh ÚPmB řeší zastoupení zeleně u funkčních ploch nastavením minimálního zastoupení zeleně, které je u ploch B a C 30 % pro disponibilní pozemky stavebního záměru, u ploch W pak 20 % pro disponibilní pozemky stavebního záměru. Vzhledem k tomu, že se v blízkosti předmětné plochy nachází velké plochy krajinné i městské zeleně, tak zpracovatel nepovažuje za nutné tyto podíly navyšovat.

Věcná podstata způsobů vypořádání předmětného podání zůstává nadále relevantní, přestože návrh nového územního plánu města Brna prošel přepracováním s ohledem na Pokyny ZMB z roku 2022 a byl uveden do jednotného standardu ÚPD dle stavebního zákona a jeho prováděcích předpisů. Výše uvedené texty je tedy nutno chápat také ve smyslu těchto úprav.

### **Námítka č.2**

#### **Výrok:**

Námítce se vyhovuje částečně.

#### **Odůvodnění:**

Podatel požaduje, aby výšková úroveň zástavby v severní části předmětné lokality byla stanovena na úroveň 2 (v části pod rozvodnou úroveň 3) a ve zbývajících částech předmětné lokality, aby byla stanovena maximálně 3. výšková úroveň zástavby.

V severní části předmětné lokality bude pod rozvodnou zachována výšková úroveň 3. Ve zbylé části bude rozšířena plocha bydlení s výškovou úrovní 2. Podél pozemní komunikace spojující ulice Hudcova a Purkyňova však zůstane zachován úzký pás plochy smíšené obytné (C) s výškovou úrovní 3. Smyslem stanovení vyšší úrovně zástavby u této plochy je ochrana nižší rezidentní zástavby, která se nachází za ní, od potenciálně rušnější pozemní komunikace (odclonění negativních vlivů dopravy). Stanovování vyšší úrovně zástavby podél městských tříd a rušnějších pozemních komunikací je pravidlem v celém ÚPmB.

Ve zbývajících částech předmětné lokality bude u ploch smíšených obytných zachována výšková úroveň zástavby 5. Snížení výškové úrovně zástavby dle požadavků podatele není z městotvorného hlediska možné. Zintenzivnění využití předmětné plochy je krok, v jehož důsledku by mělo dojít k omezení suburbanizace, což je jeden z hlavních cílů nového ÚPmB. U ostatních ploch je zachována výšková úroveň zástavby 3.

Věcná podstata způsobů vypořádání předmětného podání zůstává nadále relevantní, přestože návrh nového územního plánu města Brna prošel přepracováním s ohledem na Pokyny ZMB z roku 2022 a byl uveden do jednotného standardu ÚPD dle stavebního zákona a jeho prováděcích předpisů. Výše uvedené texty je tedy nutno chápat také ve smyslu těchto úprav.

Vyhodnocení se doplňuje o následující:

Předmětná lokalita je součástí zpracovávané Územní studie Technologický park (KAM, p.o.), která mimo jiné prověřila a zpodrobnila využití funkčních ploch, zpřesnila prostorové regulativy, upřesnila systém dopravní infrastruktury a definovala obslužnost jednotlivých ploch. Tato ÚS nahradí územním plánem dříve předepsanou ÚS 08-Technologický park. V rámci řešení této ÚS došlo ke změně návrhu využití území - přehodnocení intenzity využití – pro celou rozvojovou lokalitu Me-1 byla jako maximální výšková hladina vyhodnocena hladina 4 (9-22 m).

### **Námítka č.3**

#### **Výrok:**

Námítce se vyhovuje částečně.

#### **Odůvodnění:**

Podatel požaduje, aby byl v předmětné rozvojové lokalitě zachován původní záměr dobudování Technologického parku Brno a tím bylo zabráněno možnosti přeměnit celou lokalitu na rezidenční bydlení. Podatel tedy požaduje na předmětných plochách nastavit funkční plochy komerční vybavenosti (W) s výškovou úrovní 3. Dále podatel požaduje v severní části rozvojové lokality změnit vymezení plochy na C/v2, plochy městské zeleně (Z) a plochy bydlení B/r2. Podatel taktéž požaduje zachování povinnosti zpracovat pro předmětnou lokalitu územní studii.

Zpracovatel prověřil nutnost doplnit v rámci předmětné lokality plochy komerční vybavenosti (W) v návaznosti na realizované areály při ulici Purkyňova. Dle jeho posouzení není v lokalitě nutné vymezovat další plochy W (vyjma ploch v jihozápadní a severozápadní části předmětné lokality, které doplňují souvislý pás ploch komerční vybavenosti a byl u nich ponechám způsob využití W a nově vymezené plochy W v severní části – viz níže). Přeměnou původně plánovaných ploch W na plochy smíšené obytné (C) je reagováno na deficitní funkci bydlení, což je jeden z hlavních problémů současné doby. Zvýšení možnosti stavět objekty pro bydlení, resp. pro smíšenou funkci, je základním požadavkem města a jde o jednu z hlavních úloh územního plánu. Předmětná lokalita přirozeně propojuje městské části Královo Pole a Medlánky v oblasti Technologického parku, který dle návrhu ÚPmB doplní o rezidenční využití v kombinaci s občanskou vybaveností a službami a tím zajistí chybějící mísení funkcí v území.

Severní část předmětné rozvojové lokality bude částečně upravena, nikoliv však zcela dle požadavků podatele. Část plochy občanské vybavenosti bude zachována dle aktuálního návrhu ÚPmB. Ve střední části dojde k rozšíření plochy bydlení na úkor plochy smíšené obytné. Část plochy bezprostředně pod rozvodnou bude změněna z plochy C/v3 na plochu W/v3. Tato plocha bude mít za úkol odclonit případné negativní působení technického zařízení na plochy bydlení. Z toho důvodu není možné v této části vymezit plochy městské zeleně (Z), jak požaduje podatel.

Věcná podstata způsobů vypořádání předmětného podání zůstává nadále relevantní, přestože návrh nového územního plánu města Brna prošel přepracováním s ohledem na Pokyny ZMB z roku 2022 a byl uveden do jednotného standardu ÚPD dle stavebního zákona a jeho prováděcích předpisů. Výše uvedené texty je tedy nutno chápat také ve smyslu těchto úprav.

Vyhodnocení se doplňuje o následující:

Předmětná lokalita je součástí zpracovávané Územní studie Technologický park (KAM, p.o.), která mimo jiné prověří doplnění komerční vybavenosti v jižní a severní části lokality v návaznosti na realizované areály při ulici Purkyňově, doplnění bydlení v návaznosti

*na zástavbu bydlení v Medláncích v ul. Za Parkem, vymezení veřejného prostranství a prověření jeho charakteru, potřebu umístění občanského vybavení, možnost umístění mateřské školy, prověří vnitřní komunikační síť, vymezení pozemků pro obslužné komunikace s ohledem na jejich návaznost na stávající zástavbu, navrhne další dopravní napojení na stávající komunikace, řešení pěší průchodnosti lokalitou i k okolním plochám zeleně, napojení rozšířené vozovny a začlenění prodloužené tramvajové tratě včetně způsobu křížení s ostatní dopravou a řešením smyčky, návrh krajinné zeleně jako přechodu mezi Medláneckým kopcem a zástavbou a také napojení na technickou infrastrukturu. Tato ÚS nahradí územním plánem dříve předepsanou ÚS 08-Technologický park.*

#### **Námítka č.4**

##### **Výrok:**

*Námítce se nevyhovuje.*

##### **Odůvodnění:**

*Proces tvorby územního plánu obce není řízením, v němž by bylo možno namítat podobné procesní skutečnosti. Otázku případných tvrzených zásahů samosprávy do podoby Návrhu územního plánu není možno řešit, rozhodovat či v rámci námítky podjatosti procesovat v rámci projednání věcného řešení.*

*Věcná podstata způsobů vypořádání předmětného podání zůstává nadále relevantní, přestože návrh nového územního plánu města Brna prošel přepracováním s ohledem na Pokyny ZMB z roku 2022 a byl uveden do jednotného standardu ÚPD dle stavebního zákona a jeho prováděcích předpisů. Výše uvedené texty je tedy nutno chápat také ve smyslu těchto úprav.*

#### **Námítka č.5**

#### **Námítka č.6**

##### **Výrok:**

*Námítce se nevyhovuje.*

##### **Odůvodnění:**

*V rámci podání je vysloven požadavek na vypuštění návrhových ploch komunikací O-5 a O-6 z důvodu zbytečnosti, přivedení tranzitní dopravy do území, narušení přírodního zázemí v k.ú. Medlánců a je konstatováno, že je komunikace nerealizovatelná.*

*Koridory ploch dopravní infrastruktury D nejsou v namítaném území navrženy.*

*Návrh pro opakované veřejné projednání byl upraven v souvislosti s nesouhlasem vedení trasy záměru R/1 především na medláneckém katastru s ohledem na problematické propojení na ulici V Újezdech. Současně byla prověřena trasa vedoucí ve vzdálenější poloze od stávající zástavby a mimo území volnočasových aktivit v okolí Medláneckého potoka.*

*Vzhledem k nesouhlasu s původním vedením koridoru územní rezervy O-5 centrem Medlánců byla následně naznačena možnost změny jejího trasování. Tuto úpravu však z časových důvodů nebylo možné prověřit v potřebné podrobnosti a s podrobnějším vyhodnocením dopadů a vlivů na území.*

*Aby bylo možné podrobněji prověřit toto území jednak z hlediska koncepce dopravy (Odboru dopravy MMB) a z hlediska územních dopadů (Odboru územního plánování a rozvoje MMB), bylo rozhodnuto z pozice pořizovatele o jejich vymezení.*

*Z tohoto důvodu je v území územní rezerva O-6 ponechána beze změny a územní rezerva O-5 je upravena do koridoru v návaznosti od územní rezervy O-6 po propojení se záměrem R/1.*

*Po zpracování podrobnějších prověřovacích studií budou vyhodnoceny dopady do území a až následně na základě doporučení bude rozhodnuto o těchto územních rezervách. Tedy v tuto chvíli je předčasné předjímat výsledky prověření.*

*Z územního hlediska se nejedná o návrhy konkrétních záměrů komunikací, ale o prvky, které budou ve větší podrobnosti teprve prověřeny a následně až rozhodnuto o jejich případné aktivitě.*

*Území dotčené překryvným koridorem územních rezerv je možné využívat dle současného využití nebo v souladu s podmínkami využití území plochy s rozdílným způsobem využití. Využití území pod koridory územních rezerv O-5 a O-6 je ponecháno z větší části obdobné jako v současném územním plánu, tedy v plochách s rozdílným způsobem využití: plochy zahrádek I, plochy zemědělské A nebo plochy krajinné zeleně K.  
Z výše uvedených důvodů nelze požadavky v současné době zohlednit.*

*Věcná podstata způsobů vypořádání předmětného podání zůstává nadále relevantní, přestože návrh nového územního plánu města Brna prošel přepracováním s ohledem na Pokyny ZMB z roku 2022 a byl uveden do jednotného standardu ÚPD dle stavebního zákona a jeho prováděcích předpisů. Výše uvedené texty je tedy nutno chápat také ve smyslu těchto úprav.*

### **Námítka č.7**

#### **Výrok:**

*Námítce se nevyhovuje.*

#### **Odůvodnění:**

*Pořizovatel se neztotožňuje s tvrzením podatele, že došlo k procesnímu pochybení v rámci procesu tvorby nového územního plánu tím, že byl na základě výsledků vyhodnocení předešlého veřejného projednání zpracován upravený Návrh. Stavební zákon výslovně předpokládá, že může být návrh územního plánu upraven, podstatně či nepodstatně, a jedná se tak o zcela legální a legitimní postup.*

*Současně není nijak podateli znemožněno uplatnit proti upravenému návrhu územního plánu svou připomínku či námítku.*

*Rovněž tak je chybným předpokladem podatele tvrzení, že jím uplatněné námítky či připomínky jsou v zásadě "bezpečné", protože město "nepočítá" s dalším projednáním.*

*Postoj města je sice v procesu tvorby územního plánu důležitý, ale vyhodnocení výsledků veřejných projednání zpracovává úřad územního plánování ve spolupráci s určeným zastupitelem a je na pořizovateli, aby po vyhodnocení správně určil další procesní postup; toto rozhodnutí nespadá do výlučné pravomoci samosprávných orgánů obce, a proto nelze podatelova tvrzení považovat za právně relevantní.*

*Jeho možnost vstoupit aktivně do procesu přípravy nového územního plánu nebyla nijak omezena a uplatněním své námítky to dokazuje; rovněž je nutné upozornit, že samotné uplatnění podání ještě nezakládá automatický nárok na to, že musí být námítce vyhověno - tím by byl popřen naopak proces vyhodnocení podání.*

*Chybnost závěrů podatele lze dokladovat tím, že úřad územního plánování na základě vyhodnocení výsledků opakovaného veřejného projednání zajistil úpravu Návrhu nového územního plánu města Brna a oznámil konání dalšího opakovaného veřejného projednání.*

*Věcná podstata způsobů vypořádání předmětného podání zůstává nadále relevantní, přestože návrh nového územního plánu města Brna prošel přepracováním s ohledem na Pokyny ZMB z roku 2022 a byl uveden do jednotného standardu ÚPD dle stavebního zákona a jeho prováděcích předpisů. Výše uvedené texty je tedy nutno chápat také ve smyslu těchto úprav.*



Došlo: 30-06-2021

Č.j. MMB: 094/2425

Průbrno

2616

MAGISTRÁT MĚSTA BRNA, Odbor územního plánování a rozvoje, Kounicova 67, 60200 Brno

## NÁMITKA /-PŘIPOMÍNKA-

## UPRAVENÝ NÁVRH NOVÉHO ÚPmB – opakované veřejné projednání

## Identifikační údaje podatele – Fyzická osoba/právnícká osoba

Jméno, příjmení /

Název společnosti

Datum narození/

Identifikační číslo

Trvalé bydliště/

sídlo

E-mail:

tel. č.

Jsem – nejsem občan města Brna

Statutární město Brno

Doručeno: 29.06.2021

MMB/0342425/2021

listy: 2

přílohy:

druh:

11/sv:



mmb1es7d2f72a6

Jsem – nejsem<sup>\*)</sup> vlastníkem pozemku/ů nebo stavby/staveb v ploše dotčené navrhovanou změnou katastrální území Medlánky parcel. [redacted]

## Upřesnění obsahu námítky/připomínky (území, ke kterému se vztahuje námitka/připomínka)

Městská část a katastrální území

Medlánky

Označení lokality, rezervy

Me-1, O-5, O-6

## Text námítky/připomínky včetně ZDŮVODNĚNÍ

**1. Rozvojová plocha Me-1 Technologický park**

Požaduji **zásadně redukovat intenzitu využití území** v rozvojové lokalitě Me-1 (Technologický park Brno) v k. ú. Medlánky. Tato intenzita je pro dané území zcela neadekvátní a vytváří neúnosnou zátěž pro své okolí a celou městskou část Brno-Medlánky, kdy by mohlo jen díky této změně na malé části jejího území dojít ke zdvojnásobení obyvatel celé městské části. Současně požaduji stanovit jednoznačné limity maximální míry zastavění území a vyšší minimální podíl zeleně.

**Výšková úroveň zástavby:** V této souvislosti požaduji zejména redukovat navrhovanou výškovou úroveň tak, jak bylo dlouhodobě sledováno ve všech dokumentech v procesu přípravy nového územního plánu města (ve všech třech variantách konceptu i v původním návrhu), tedy tak, aby celá lokalita mezi spojnicí ulic Hudcovy a Purkyňovy a zámeckým parkem byly výškové úrovně zástavby 2 (pod rozvodnou 3) a lokalita mezi spojnicí ulic Hudcovy a Purkyňovy a stávající tramvajovou smyčkou, aby měla výškovou úroveň 3. Požaduji, aby v žádné části lokality Me-1 nebyla překročena výšková úroveň 3.

**Vymezení funkčních ploch:** Vymezení funkčních ploch požaduji tak, aby byl nadále sledován původní záměr obsažený ve všech třech variantách konceptu územního plánu, tedy dlouhodobě zamýšlené dobudování Technologického parku Brno až po spojnici ulic Hudcovy a Purkyňovy a zabráněno možnosti přeměnit celou lokalitu na rezidenční bydlení. Požaduji tedy v takto vymezené části lokality vrátit funkční plochy komerční vybavenosti „W“ s výškovou úrovní 3. Mezi spojnicí ulic Hudcovy a Purkyňovy vítám nově vymezenou plochu vybavenosti. Část pozemků nad touto plochou požaduji

**3** vymezit pro budoucí polyfunkční využití s bydlením i občanskou vybaveností jako plochu C/v2. Plochu bezprostředně pod rozvodnou vymezit jako zeleň Z a zbývající plochu jako plochu bydlení B/r2, jak tomu bylo ve všech dosavadních dokumentech. Požadují zachování povinnosti zpracovat územní studii. **3**

**4** **Systémová podjatost:** Namítám systémovou podjatost v procesu přípravy nového územního plánu v lokalitě Me-1 Technologický park. Je to totiž město samotné, které vlastní bezprostředně nebo přes jím ovládané společnosti pozemky v této lokalitě. Intenzita využití území ve prospěch bydlení a výšková úroveň zástavby se měnila postupně s tím, jak město navýšilo svůj podíl ve společnosti Technologický park Brno a.s. a jak následně začalo zvažovat různé formy zcizení pozemků v této lokalitě za účelem sanování rozpočtu města. To se postupně projevilo v návrhu nového ÚP z roku 2020, kde byly změněny funkční plochy oproti všem variantám konceptu a v rozporu s Pokyny pro dopracování návrhu tak, aby bylo možné postavit více lukrativních bytových domů a pozemky tak více zhodnotit prodejem některému z developerů, a dále v upraveném návrhu ÚP, kde byly ze stejného důvodu dramaticky navýšeny výškové úrovně výstavby a opět tak zvýšena intenzita výtěžnosti území pro případ jeho zcizení. Provádět změny ÚP za účelem zvyšování hodnoty majetku města nebo sanování jeho rozpočtu je přitom zcela v rozporu se zákonem definovanými cíli a úkoly územního plánování. Je rovněž v rozporu s principem rovného zacházení. **4**

**5** **2. Návrhové plochy komunikací O-5 (komunikační propojení ulice Turistické a areálu bývalých kasáren v Řečkovicích) a O-6 (prodloužení ulice Purkyňovy do ulice Turistické)** **5**  
**-** Rezerva pro tyto komunikace je zbytečná. Tyto komunikace nemají žádný potenciál dopravy v Medlánkách odlehčit, ale naopak do Medlánek přivedou novou tranzitní dopravu, která tudy nutně jezdit nemusí. Tím dojde ke zničení cenné rekreační lokality Medláneckého letiště a přírodní památky Medlánecké kopce. Rezerva pro tyto komunikace je navržena přes soukromé pozemky, přes zahrady a stávající biokoridor. Nejen že by zásadně znehodnotila území, ale je ve své podstatě nerealizovatelná. **6**

**7** **3. Procesní pochybení při tvorbě upraveného návrhu a zkrácení zákonných práv účastníků** **7**  
Mám za to, že v důsledku pochybení v procesu tvorby upraveného návrhu ÚP byla porušena má zákonná práva reálně svými námitkami a připomínkami ovlivnit výslednou podobu nového územního plánu. Upravený návrh totiž přinesl zcela nová, v původním návrhu nezahrnutá, řešení, jako např. v mé námitce/připomínce uvedené dramatické navýšení výškových úrovní v lokalitě Me-1 Technologický park a rezervu komunikace O-5. Tato nová řešení přitom nepožadovala žádná dotčená osoba ani dotčený státní orgán. Vyhovění mé námitce či připomínce proti takovému řešení obsaženému v upraveném návrhu by však bylo podstatnou úpravou s nutností nového, v tomto případě již třetího, veřejného projednání. S tím však město nepočítá. Procesním pochybením, spočívajícím ve skutečnosti, že byla do upraveného návrhu zpracována zcela nová řešení a regulace území bez možnosti dosáhnout v předpokládaném procesu přípravy nového ÚP města Brna reálně jejich přehodnocení na základě zákona uplatněných připomínek a námitek, došlo ke zkrácení mých zákonných práv, čímž došlo k obdobné situaci, kterou procesní právo zná jako „odnětí instance“.

v Brně dne 20.6.2021

Podpis: 

\*nehodící se škrtněte

## **MMB/0342425/2021**

### **Námítka č.1**

#### **Výrok:**

Námítce se nevyhovuje.

#### **Odůvodnění:**

Podatel zásadně požaduje zredukovat intenzitu využití předmětné rozvojové lokality, a to formou nastavení limitů maximální míry zastavění a stanovením vyššího minimálního podílu zeleně.

De facto celá plocha předmětné rozvojové lokality je v platném ÚPmB vymezena jako plocha zastavitelná (vyjma menších ploch zeleně a veřejných prostranství). Zároveň je převážná část parcel vlastnictvím soukromých vlastníků (vyjma plochy V/a2, části ploch D/a3 a většiny veřejných prostranství). Není tudíž možné v návrhu ÚPmB vymezit větší nezastavěné plochy zeleně a tím snížit intenzitu využití území, jelikož v případě, že by došlo ke změně plochy stavební (viz platný ÚPmB) na plochu nestavební, tak hrozí náhrada škody za změnu využití území dle § 102 odst. 2 zákona č. 183/2006 Sb., o územním plánování a stavebním řádu.

Zároveň se v návrhu ÚPmB nevymezují ani menší plochy zeleně, tak jak jsou vymezeny v platném ÚPmB. Z důvodu zvoleného měřítko výkresů a podrobnosti ÚPmB byla pro návrh ÚP stanovena minimální velikost funkční plochy na 0,5 ha (pouze ve zvláštních případech na 0,2 ha) v souladu s ustanovením § 3 odst. 1 vyhlášky č. 501/2006 Sb. Návrh ÚPmB řeší zastoupení zeleně u funkčních ploch nastavením minimálního zastoupení zeleně, které je u ploch B a C 30 % pro disponibilní pozemky stavebního záměru, u ploch W pak 20 % pro disponibilní pozemky stavebního záměru. Vzhledem k tomu, že se v blízkosti předmětné plochy nachází velké plochy krajinné i městské zeleně, tak zpracovatel nepovažuje za nutné tyto podíly navyšovat.

Věcná podstata způsobů vypořádání předmětného podání zůstává nadále relevantní, přestože návrh nového územního plánu města Brna prošel přepracováním s ohledem na Pokyny ZMB z roku 2022 a byl uveden do jednotného standardu ÚPD dle stavebního zákona a jeho prováděcích předpisů. Výše uvedené texty je tedy nutno chápat také ve smyslu těchto úprav.

### **Námítka č.2**

#### **Výrok:**

Námítce se vyhovuje částečně.

#### **Odůvodnění:**

Podatel požaduje, aby výšková úroveň zástavby v severní části předmětné lokality byla stanovena na úroveň 2 (v části pod rozvodnou úroveň 3) a ve zbývajících částech předmětné lokality, aby byla stanovena maximálně 3. výšková úroveň zástavby.

V severní části předmětné lokality bude pod rozvodnou zachována výšková úroveň 3. Ve zbylé části bude rozšířena plocha bydlení s výškovou úrovní 2. Podél pozemní komunikace spojující ulice Hudcova a Purkyňova však zůstane zachován úzký pás plochy smíšené obytné (C) s výškovou úrovní 3. Smyslem stanovení vyšší úrovně zástavby u této plochy je ochrana nižší rezidentní zástavby, která se nachází za ní, od potenciálně rušnější pozemní komunikace (odclonění negativních vlivů dopravy). Stanovování vyšší úrovně zástavby podél městských tříd a rušnějších pozemních komunikacích je pravidlem v celém ÚPmB.

Ve zbývajících částech předmětné lokality bude u ploch smíšených obytných zachována výšková úroveň zástavby 5. Snížení výškové úrovně zástavby dle požadavků podatele není z městotvorného hlediska možné. Zintenzivnění využití předmětné plochy je krok, v jehož důsledku by mělo dojít k omezení suburbanizace, což je jeden z hlavních cílů nového ÚPmB. U ostatních ploch je zachována výšková úroveň zástavby 3.

Věcná podstata způsobů vypořádání předmětného podání zůstává nadále relevantní, přestože návrh nového územního plánu města Brna prošel přepracováním s ohledem na Pokyny ZMB z roku 2022 a byl uveden do jednotného standardu ÚPD dle stavebního zákona a jeho prováděcích předpisů. Výše uvedené texty je tedy nutno chápat také ve smyslu těchto úprav.

Vyhodnocení se doplňuje o následující:

Předmětná lokalita je součástí zpracovávané Územní studie Technologický park (KAM, p.o.), která mimo jiné prověřila a zpodrobnila využití funkčních ploch, zpřesnila prostorové regulativy, upřesnila systém dopravní infrastruktury a definovala obslužnost jednotlivých ploch. Tato ÚS nahradí územním plánem dříve předepsanou ÚS 08-Technologický park. V rámci řešení této ÚS došlo ke změně návrhu využití území - přehodnocení intenzity využití – pro celou rozvojovou lokalitu Me-1 byla jako maximální výšková hladina vyhodnocena hladina 4 (9-22 m).

### **Námítka č.3**

#### **Výrok:**

Námítce se vyhovuje částečně.

#### **Odůvodnění:**

Podatel požaduje, aby byl v předmětné rozvojové lokalitě zachován původní záměr dobudování Technologického parku Brno a tím bylo zabráněno možnosti přeměnit celou lokalitu na rezidenční bydlení. Podatel tedy požaduje na předmětných plochách nastavit funkční plochy komerční vybavenosti (W) s výškovou úrovní 3. Dále podatel požaduje v severní části rozvojové lokality změnit vymezení plochy na C/v2, plochy městské zeleně (Z) a plochy bydlení B/r2. Podatel taktéž požaduje zachování povinnosti zpracovat pro předmětnou lokalitu územní studii.

Zpracovatel prověřil nutnost doplnit v rámci předmětné lokality plochy komerční vybavenosti (W) v návaznosti na realizované areály při ulici Purkyňova. Dle jeho posouzení není v lokalitě nutné vymezovat další plochy W (vyjma ploch v jihozápadní a severozápadní části předmětné lokality, které doplňují souvislý pás ploch komerční vybavenosti a byl u nich ponechám způsob využití W a nově vymezené plochy W v severní části – viz níže). Přeměnou původně plánovaných ploch W na plochy smíšené obytné (C) je reagováno na deficitní funkci bydlení, což je jeden z hlavních problémů současné doby. Zvýšení možnosti stavět objekty pro bydlení, resp. pro smíšenou funkci, je základním požadavkem města a jde o jednu z hlavních úloh územního plánu. Předmětná lokalita přirozeně propojuje městské části Královo Pole a Medlánky v oblasti Technologického parku, který dle návrhu ÚPmB doplní o rezidenční využití v kombinaci s občanskou vybaveností a službami a tím zajistí chybějící mísení funkcí v území.

Severní část předmětné rozvojové lokality bude částečně upravena, nikoliv však zcela dle požadavků podatele. Část plochy občanské vybavenosti bude zachována dle aktuálního návrhu ÚPmB. Ve střední části dojde k rozšíření plochy bydlení na úkor plochy smíšené obytné. Část plochy bezprostředně pod rozvodnou bude změněna z plochy C/v3 na plochu W/v3. Tato plocha bude mít za úkol odclonit případné negativní působení technického zařízení na plochy bydlení. Z toho důvodu není možné v této části vymezit plochy městské zeleně (Z), jak požaduje podatel.

Věcná podstata způsobů vypořádání předmětného podání zůstává nadále relevantní, přestože návrh nového územního plánu města Brna prošel přepracováním s ohledem na Pokyny ZMB z roku 2022 a byl uveden do jednotného standardu ÚPD dle stavebního zákona a jeho prováděcích předpisů. Výše uvedené texty je tedy nutno chápat také ve smyslu těchto úprav.

Vyhodnocení se doplňuje o následující:

Předmětná lokalita je součástí zpracovávané Územní studie Technologický park (KAM, p.o.), která mimo jiné prověří doplnění komerční vybavenosti v jižní a severní části lokality v návaznosti na realizované areály při ulici Purkyňově, doplnění bydlení v návaznosti

*na zástavbu bydlení v Medláncích v ul. Za Parkem, vymezení veřejného prostranství a prověření jeho charakteru, potřebu umístění občanského vybavení, možnost umístění mateřské školy, prověří vnitřní komunikační síť, vymezení pozemků pro obslužné komunikace s ohledem na jejich návaznost na stávající zástavbu, navrhne další dopravní napojení na stávající komunikace, řešení pěší průchodnosti lokalitou i k okolním plochám zeleně, napojení rozšířené vozovny a začlenění prodloužené tramvajové tratě včetně způsobu křížení s ostatní dopravou a řešením smyčky, návrh krajinné zeleně jako přechodu mezi Medláneckým kopcem a zástavbou a také napojení na technickou infrastrukturu. Tato ÚS nahradí územním plánem dříve předepsanou ÚS 08-Technologický park.*

#### **Námítka č.4**

##### **Výrok:**

*Námítce se nevyhovuje.*

##### **Odůvodnění:**

*Proces tvorby územního plánu obce není řízením, v němž by bylo možno namítat podobné procesní skutečnosti. Otázku případných tvrzených zásahů samosprávy do podoby Návrhu územního plánu není možno řešit, rozhodovat či v rámci námítky podjatosti procesovat v rámci projednání věcného řešení.*

*Věcná podstata způsobů vypořádání předmětného podání zůstává nadále relevantní, přestože návrh nového územního plánu města Brna prošel přepracováním s ohledem na Pokyny ZMB z roku 2022 a byl uveden do jednotného standardu ÚPD dle stavebního zákona a jeho prováděcích předpisů. Výše uvedené texty je tedy nutno chápat také ve smyslu těchto úprav.*

#### **Námítka č.5**

#### **Námítka č.6**

##### **Výrok:**

*Námítce se nevyhovuje.*

##### **Odůvodnění:**

*V rámci podání je vysloven požadavek na vypuštění návrhových ploch komunikací O-5 a O-6 z důvodu zbytečnosti, přivedení tranzitní dopravy do území, narušení přírodního zázemí v k.ú. Medlánců a je konstatováno, že je komunikace nerealizovatelná.*

*Koridory ploch dopravní infrastruktury D nejsou v namítaném území navrženy.*

*Návrh pro opakované veřejné projednání byl upraven v souvislosti s nesouhlasem vedení trasy záměru R/1 především na medláneckém katastru s ohledem na problematické propojení na ulici V Újezdech. Současně byla prověřena trasa vedoucí ve vzdálenější poloze od stávající zástavby a mimo území volnočasových aktivit v okolí Medláneckého potoka.*

*Vzhledem k nesouhlasu s původním vedením koridoru územní rezervy O-5 centrem Medlánců byla následně naznačena možnost změny jejího trasování. Tuto úpravu však z časových důvodů nebylo možné prověřit v potřebné podrobnosti a s podrobnějším vyhodnocením dopadů a vlivů na území.*

*Aby bylo možné podrobněji prověřit toto území jednak z hlediska koncepce dopravy (Odboru dopravy MMB) a z hlediska územních dopadů (Odboru územního plánování a rozvoje MMB), bylo rozhodnuto z pozice pořizovatele o jejich vymezení.*

*Z tohoto důvodu je v území územní rezerva O-6 ponechána beze změny a územní rezerva O-5 je upravena do koridoru v návaznosti od územní rezervy O-6 po propojení se záměrem R/1.*

*Po zpracování podrobnějších prověřovacích studií budou vyhodnoceny dopady do území a až následně na základě doporučení bude rozhodnuto o těchto územních rezervách. Tedy v tuto chvíli je předčasné předjímat výsledky prověření.*

*Z územního hlediska se nejedná o návrhy konkrétních záměrů komunikací, ale o prvky, které budou ve větší podrobnosti teprve prověřeny a následně až rozhodnuto o jejich případné aktivitě.*

*Území dotčené překryvným koridorem územních rezerv je možné využívat dle současného využití nebo v souladu s podmínkami využití území plochy s rozdílným způsobem využití. Využití území pod koridory územních rezerv O-5 a O-6 je ponecháno z větší části obdobné jako v současném územním plánu, tedy v plochách s rozdílným způsobem využití: plochy zahrádek I, plochy zemědělské A nebo plochy krajinné zeleně K.  
Z výše uvedených důvodů nelze požadavky v současné době zohlednit.*

*Věcná podstata způsobů vypořádání předmětného podání zůstává nadále relevantní, přestože návrh nového územního plánu města Brna prošel přepracováním s ohledem na Pokyny ZMB z roku 2022 a byl uveden do jednotného standardu ÚPD dle stavebního zákona a jeho prováděcích předpisů. Výše uvedené texty je tedy nutno chápat také ve smyslu těchto úprav.*

### **Námítka č.7**

#### **Výrok:**

*Námítce se nevyhovuje.*

#### **Odůvodnění:**

*Pořizovatel se neztotožňuje s tvrzením podatele, že došlo k procesnímu pochybení v rámci procesu tvorby nového územního plánu tím, že byl na základě výsledků vyhodnocení předešlého veřejného projednání zpracován upravený Návrh. Stavební zákon výslovně předpokládá, že může být návrh územního plánu upraven, podstatně či nepodstatně, a jedná se tak o zcela legální a legitimní postup.*

*Současně není nijak podateli znemožněno uplatnit proti upravenému návrhu územního plánu svou připomínku či námítku.*

*Rovněž tak je chybným předpokladem podatele tvrzení, že jím uplatněné námítky či připomínky jsou v zásadě "bezcevné", protože město "nepočítá" s dalším projednáním.*

*Postoj města je sice v procesu tvorby územního plánu důležitý, ale vyhodnocení výsledků veřejných projednání zpracovává úřad územního plánování ve spolupráci s určeným zastupitelem a je na pořizovateli, aby po vyhodnocení správně určil další procesní postup; toto rozhodnutí nespadá do výlučné pravomoci samosprávných orgánů obce, a proto nelze podatelova tvrzení považovat za právně relevantní.*

*Jeho možnost vstoupit aktivně do procesu přípravy nového územního plánu nebyla nijak omezena a uplatněním své námítky to dokazuje; rovněž je nutné upozornit, že samotné uplatnění podání ještě nezakládá automatický nárok na to, že musí být námítce vyhověno - tím by byl popřen naopak proces vyhodnocení podání.*

*Chybnost závěrů podatele lze dokladovat tím, že úřad územního plánování na základě vyhodnocení výsledků opakovaného veřejného projednání zajistil úpravu Návrhu nového územního plánu města Brna a oznámil konání dalšího opakovaného veřejného projednání.*

*Věcná podstata způsobů vypořádání předmětného podání zůstává nadále relevantní, přestože návrh nového územního plánu města Brna prošel přepracováním s ohledem na Pokyny ZMB z roku 2022 a byl uveden do jednotného standardu ÚPD dle stavebního zákona a jeho prováděcích předpisů. Výše uvedené texty je tedy nutno chápat také ve smyslu těchto úprav.*

### NÁMITKA / PŘIPOMÍNKA

Došlo: 30-06-2021

UPRAVENÝ NÁVRH NOVÉHO ÚPmB – opakované veřejné projednání

Č.j. MMB: 0342429/2021

#### Identifikační údaje podatele – Fyzická osoba/právnícká osoba

Statutární město Brno

Doručeno: 29.06.2021

MMB/0342429/2021

listy: 1 přílohy:

druh: 11/sv:



mmb1e57d2f72a8

Jméno, příjmení /

Název společnosti

Datum narození/

Identifikační číslo

Trvalé bydliště/

sídlo

E-mail:

Jsem – nejsem\*) občan města Brna

Jsem – nejsem\*) vlastníkem pozemku/ů nebo stavby/staveb v ploše dotčené navrhovanou změnou

katastrální území 611443

parcel. [redacted]

#### Upřesnění obsahu námítky/připomínky (území, ke kterému se vztahuje námítka/připomínka)

Městská část a katastrální území

Medlánky

Označení lokality, rezervy

Me-1, O-5, O-6

#### Text námítky/připomínky včetně ZDŮVODNĚNÍ

##### 1. Rozvojová plocha Me-1 Technologický park

Požaduji **zásadně redukovat intenzitu využití území** v rozvojové lokalitě Me-1 (Technologický park Brno) v k. ú. Medlánky. Tato intenzita je pro dané území zcela neadekvátní a vytváří neúnosnou zátěž pro své okolí a celou městskou část Brno-Medlánky, kdy by mohlo jen díky této změně na malé části jejího území dojít ke zdvojnásobení obyvatel celé městské části. Současně požaduji stanovit jednoznačné limity maximální míry zastavění území a vyšší minimální podíl zeleně.

**Výšková úroveň zástavby:** V této souvislosti požaduji zejména redukovat navrhovanou výškovou úroveň tak, jak bylo dlouhodobě sledováno ve všech dokumentech v procesu přípravy nového územního plánu města (ve všech třech variantách konceptu i v původním návrhu), tedy tak, aby celá lokalita mezi spojnicí ulic Hudcovy a Purkyňovy a zámeckým parkem byly výškové úrovně zástavby 2 (pod rozvodnou 3) a lokalita mezi spojnicí ulic Hudcovy a Purkyňovy a stávající tramvajovou smyčkou, aby měla výškovou úroveň 3. Požaduji, aby v žádné části lokality Me-1 nebyla překročena výšková úroveň 3.

**Vymezení funkčních ploch:** Vymezení funkčních ploch požaduji tak, aby byl nadále sledován původní záměr obsažený ve všech třech variantách konceptu územního plánu, tedy dlouhodobě zamýšlené dobudování Technologického parku Brno až po spojnici ulic Hudcovy a Purkyňovy a zabráněno možnosti přeměnit celou lokalitu na rezidenční bydlení. Požaduji tedy v takto vymezené části lokality vrátit funkční plochy komerční vybavenosti „W“ s výškovou úrovní 3. Mezi spojnicí ulic Hudcovy a Purkyňovy vítám nově vymezenou plochu vybavenosti. Část pozemků nad touto plochou požaduji

3 vymezit pro budoucí polyfunkční využití s bydlením i občanskou vybaveností jako plochu C/v2. Plochu bezprostředně pod rozvodnou vymezit jako zeleň Z a zbývající plochu jako plochu bydlení B/r2, jak tomu bylo ve všech dosavadních dokumentech. Požadují zachování povinnosti zpracovat územní studii. 3

4 **Systémová podjatost:** Namítám systémovou podjatost v procesu přípravy nového územního plánu v lokalitě Me-1 Technologický park. Je to totiž město samotné, které vlastní bezprostředně nebo přes jím ovládané společnosti pozemky v této lokalitě. Intenzita využití území ve prospěch bydlení a výšková úroveň zástavby se měnila postupně s tím, jak město navýšilo svůj podíl ve společnosti Technologický park Brno a.s. a jak následně začalo zvažovat různé formy zcizení pozemků v této lokalitě za účelem sanování rozpočtu města. To se postupně projevilo v návrhu nového ÚP z roku 2020, kde byly změněny funkční plochy oproti všem variantám konceptu a v rozporu s Pokyny pro dopracování návrhu tak, aby bylo možné postavit více lukrativních bytových domů a pozemky tak více zhodnotit prodejem některému z developerů, a dále v upraveném návrhu ÚP, kde byly ze stejného důvodu dramaticky navýšeny výškové úrovně výstavby a opět tak zvýšena intenzita výtěžnosti území pro případ jeho zcizení. Provádět změny ÚP za účelem zvyšování hodnoty majetku města nebo sanování jeho rozpočtu je přitom zcela v rozporu se zákonem definovanými cíli a úkoly územního plánování. Je rovněž v rozporu s principem rovného zacházení. 4

5 **2. Návrhové plochy komunikací O-5 (komunikační propojení ulice Turistické a areálu bývalých kasáren v Řečkovících) a O-6 (prodloužení ulice Purkyňovy do ulice Turistické)** 5  
Rezerva pro tyto komunikace je zbytečná. Tyto komunikace nemají žádný potenciál dopravě v Medlánkách odlehčit, ale naopak do Medláněk přivedou novou tranzitní dopravu, která tudy nutně jezdit nemusí. Tím dojde ke zničení cenné rekreační lokality Medláneckého letiště a přírodní památky Medlánecké kopce. Rezerva pro tyto komunikace je navržena přes soukromé pozemky, přes zahrady a stávající biokoridor. Nejen že by zásadně znehodnotila území, ale je ve své podstatě nerealizovatelná. - 6

6 **3. Procesní pochybení při tvorbě upraveného návrhu a zkrácení zákonných práv účastníků**  
Mám za to, že v důsledku pochybení v procesu tvorby upraveného návrhu ÚP byla porušena má zákonná práva reálně svými námitkami a připomínkami ovlivnit výslednou podobu nového územního plánu. Upravený návrh totiž přinesl zcela nová, v původním návrhu nezahrnutá, řešení, jako např. v mé námitce/připomínce uvedené dramatické navýšení výškových úrovní v lokalitě Me-1 Technologický park a rezervu komunikace O-5. Tato nová řešení přitom nepožadovala žádná dotčená osoba ani dotčený státní orgán. Vyhovění mé námitce či připomínce proti takovému řešení obsaženému v upraveném návrhu by však bylo podstatnou úpravou s nutností nového, v tomto případě již třetího, veřejného projednání. S tím však město nepočítá. Procesním pochybením, spočívajícím ve skutečnosti, že byla do upraveného návrhu zapracována zcela nová řešení a regulace území bez možnosti dosáhnout v předpokládaném procesu přípravy nového ÚP města Brna reálně jejich přehodnocení na základě zákona uplatněných připomínek a námitek, došlo ke zkrácení mých zákonných práv, čímž došlo k obdobné situaci, kterou procesní právo zná jako „odnětí instance“. 7

V BRNĚ dne 24.6.2021

Podpis: .



## **MMB/0342429/2021**

### **Námítka č.1**

#### **Výrok:**

Námítce se nevyhovuje.

#### **Odůvodnění:**

Podatel zásadně požaduje zredukovat intenzitu využití předmětné rozvojové lokality, a to formou nastavení limitů maximální míry zastavění a stanovením vyššího minimálního podílu zeleně.

De facto celá plocha předmětné rozvojové lokality je v platném ÚPmB vymezena jako plocha zastavitelná (vyjma menších ploch zeleně a veřejných prostranství). Zároveň je převážná část parcel vlastnictvím soukromých vlastníků (vyjma plochy V/a2, části ploch D/a3 a většiny veřejných prostranství). Není tudíž možné v návrhu ÚPmB vymezit větší nezastavěné plochy zeleně a tím snížit intenzitu využití území, jelikož v případě, že by došlo ke změně plochy stavební (viz platný ÚPmB) na plochu nestavební, tak hrozí náhrada škody za změnu využití území dle § 102 odst. 2 zákona č. 183/2006 Sb., o územním plánování a stavebním řádu.

Zároveň se v návrhu ÚPmB nevymezují ani menší plochy zeleně, tak jak jsou vymezeny v platném ÚPmB. Z důvodu zvoleného měřítka výkresů a podrobnosti ÚPmB byla pro návrh ÚP stanovena minimální velikost funkční plochy na 0,5 ha (pouze ve zvláštních případech na 0,2 ha) v souladu s ustanovením § 3 odst. 1 vyhlášky č. 501/2006 Sb. Návrh ÚPmB řeší zastoupení zeleně u funkčních ploch nastavením minimálního zastoupení zeleně, které je u ploch B a C 30 % pro disponibilní pozemky stavebního záměru, u ploch W pak 20 % pro disponibilní pozemky stavebního záměru. Vzhledem k tomu, že se v blízkosti předmětné plochy nachází velké plochy krajinné i městské zeleně, tak zpracovatel nepovažuje za nutné tyto podíly navyšovat.

Věcná podstata způsobů vypořádání předmětného podání zůstává nadále relevantní, přestože návrh nového územního plánu města Brna prošel přepracováním s ohledem na Pokyny ZMB z roku 2022 a byl uveden do jednotného standardu ÚPD dle stavebního zákona a jeho prováděcích předpisů. Výše uvedené texty je tedy nutno chápat také ve smyslu těchto úprav.

### **Námítka č.2**

#### **Výrok:**

Námítce se vyhovuje částečně.

#### **Odůvodnění:**

Podatel požaduje, aby výšková úroveň zástavby v severní části předmětné lokality byla stanovena na úroveň 2 (v části pod rozvodnou úroveň 3) a ve zbývajících částech předmětné lokality, aby byla stanovena maximálně 3. výšková úroveň zástavby.

V severní části předmětné lokality bude pod rozvodnou zachována výšková úroveň 3. Ve zbylé části bude rozšířena plocha bydlení s výškovou úrovní 2. Podél pozemní komunikace spojující ulice Hudcova a Purkyňova však zůstane zachován úzký pás plochy smíšené obytné (C) s výškovou úrovní 3. Smyslem stanovení vyšší úrovně zástavby u této plochy je ochrana nižší rezidentní zástavby, která se nachází za ní, od potenciálně rušnější pozemní komunikace (odclonění negativních vlivů dopravy). Stanovování vyšší úrovně zástavby podél městských tříd a rušnějších pozemních komunikacích je pravidlem v celém ÚPmB.

Ve zbývajících částech předmětné lokality bude u ploch smíšených obytných zachována výšková úroveň zástavby 5. Snížení výškové úrovně zástavby dle požadavků podatele není z městotvorného hlediska možné. Zintenzivnění využití předmětné plochy je krok, v jehož důsledku by mělo dojít k omezení suburbanizace, což je jeden z hlavních cílů nového ÚPmB. U ostatních ploch je zachována výšková úroveň zástavby 3.

Věcná podstata způsobů vypořádání předmětného podání zůstává nadále relevantní, přestože návrh nového územního plánu města Brna prošel přepracováním s ohledem na Pokyny ZMB z roku 2022 a byl uveden do jednotného standardu ÚPD dle stavebního zákona a jeho prováděcích předpisů. Výše uvedené texty je tedy nutno chápat také ve smyslu těchto úprav.

Vyhodnocení se doplňuje o následující:

Předmětná lokalita je součástí zpracovávané Územní studie Technologický park (KAM, p.o.), která mimo jiné prověřila a zpodrobnila využití funkčních ploch, zpřesnila prostorové regulativy, upřesnila systém dopravní infrastruktury a definovala obslužnost jednotlivých ploch. Tato ÚS nahradí územním plánem dříve předepsanou ÚS 08-Technologický park. V rámci řešení této ÚS došlo ke změně návrhu využití území - přehodnocení intenzity využití – pro celou rozvojovou lokalitu Me-1 byla jako maximální výšková hladina vyhodnocena hladina 4 (9-22 m).

### **Námítka č.3**

#### **Výrok:**

Námítce se vyhovuje částečně.

#### **Odůvodnění:**

Podatel požaduje, aby byl v předmětné rozvojové lokalitě zachován původní záměr dobudování Technologického parku Brno a tím bylo zabráněno možnosti přeměnit celou lokalitu na rezidenční bydlení. Podatel tedy požaduje na předmětných plochách nastavit funkční plochy komerční vybavenosti (W) s výškovou úrovní 3. Dále podatel požaduje v severní části rozvojové lokality změnit vymezení plochy na C/v2, plochy městské zeleně (Z) a plochy bydlení B/r2. Podatel taktéž požaduje zachování povinnosti zpracovat pro předmětnou lokalitu územní studii.

Zpracovatel prověřil nutnost doplnit v rámci předmětné lokality plochy komerční vybavenosti (W) v návaznosti na realizované areály při ulici Purkyňova. Dle jeho posouzení není v lokalitě nutné vymezovat další plochy W (vyjma ploch v jihozápadní a severozápadní části předmětné lokality, které doplňují souvislý pás ploch komerční vybavenosti a byl u nich ponechám způsob využití W a nově vymezené plochy W v severní části – viz níže). Přeměnou původně plánovaných ploch W na plochy smíšené obytné (C) je reagováno na deficitní funkci bydlení, což je jeden z hlavních problémů současné doby. Zvýšení možnosti stavět objekty pro bydlení, resp. pro smíšenou funkci, je základním požadavkem města a jde o jednu z hlavních úloh územního plánu. Předmětná lokalita přirozeně propojuje městské části Královo Pole a Medlánky v oblasti Technologického parku, který dle návrhu ÚPmB doplní o rezidenční využití v kombinaci s občanskou vybaveností a službami a tím zajistí chybějící mísení funkcí v území.

Severní část předmětné rozvojové lokality bude částečně upravena, nikoliv však zcela dle požadavků podatele. Část plochy občanské vybavenosti bude zachována dle aktuálního návrhu ÚPmB. Ve střední části dojde k rozšíření plochy bydlení na úkor plochy smíšené obytné. Část plochy bezprostředně pod rozvodnou bude změněna z plochy C/v3 na plochu W/v3. Tato plocha bude mít za úkol odclonit případné negativní působení technického zařízení na plochy bydlení. Z toho důvodu není možné v této části vymezit plochy městské zeleně (Z), jak požaduje podatel.

Věcná podstata způsobů vypořádání předmětného podání zůstává nadále relevantní, přestože návrh nového územního plánu města Brna prošel přepracováním s ohledem na Pokyny ZMB z roku 2022 a byl uveden do jednotného standardu ÚPD dle stavebního zákona a jeho prováděcích předpisů. Výše uvedené texty je tedy nutno chápat také ve smyslu těchto úprav.

Vyhodnocení se doplňuje o následující:

Předmětná lokalita je součástí zpracovávané Územní studie Technologický park (KAM, p.o.), která mimo jiné prověří doplnění komerční vybavenosti v jižní a severní části lokality v návaznosti na realizované areály při ulici Purkyňově, doplnění bydlení v návaznosti

*na zástavbu bydlení v Medláncích v ul. Za Parkem, vymezení veřejného prostranství a prověření jeho charakteru, potřebu umístění občanského vybavení, možnost umístění mateřské školy, prověří vnitřní komunikační síť, vymezení pozemků pro obslužné komunikace s ohledem na jejich návaznost na stávající zástavbu, navrhne další dopravní napojení na stávající komunikace, řešení pěší průchodnosti lokalitou i k okolním plochám zeleně, napojení rozšířené vozovny a začlenění prodloužené tramvajové tratě včetně způsobu křížení s ostatní dopravou a řešením smyčky, návrh krajinné zeleně jako přechodu mezi Medláneckým kopcem a zástavbou a také napojení na technickou infrastrukturu. Tato ÚS nahradí územním plánem dříve předepsanou ÚS 08-Technologický park.*

#### **Námítka č.4**

##### **Výrok:**

*Námítce se nevyhovuje.*

##### **Odůvodnění:**

*Proces tvorby územního plánu obce není řízením, v němž by bylo možno namítat podobné procesní skutečnosti. Otázku případných tvrzených zásahů samosprávy do podoby Návrhu územního plánu není možno řešit, rozhodovat či v rámci námítky podjatosti procesovat v rámci projednání věcného řešení.*

*Věcná podstata způsobů vypořádání předmětného podání zůstává nadále relevantní, přestože návrh nového územního plánu města Brna prošel přepracováním s ohledem na Pokyny ZMB z roku 2022 a byl uveden do jednotného standardu ÚPD dle stavebního zákona a jeho prováděcích předpisů. Výše uvedené texty je tedy nutno chápat také ve smyslu těchto úprav.*

#### **Námítka č.5**

#### **Námítka č.6**

##### **Výrok:**

*Námítce se nevyhovuje.*

##### **Odůvodnění:**

*V rámci podání je vysloven požadavek na vypuštění návrhových ploch komunikací O-5 a O-6 z důvodu zbytečnosti, přivedení tranzitní dopravy do území, narušení přírodního zázemí v k.ú. Medlánců a je konstatováno, že je komunikace nerealizovatelná.*

*Koridory ploch dopravní infrastruktury D nejsou v namítaném území navrženy.*

*Návrh pro opakované veřejné projednání byl upraven v souvislosti s nesouhlasem vedení trasy záměru R/1 především na medláneckém katastru s ohledem na problematické propojení na ulici V Újezdech. Současně byla prověřena trasa vedoucí ve vzdálenější poloze od stávající zástavby a mimo území volnočasových aktivit v okolí Medláneckého potoka.*

*Vzhledem k nesouhlasu s původním vedením koridoru územní rezervy O-5 centrem Medlánců byla následně naznačena možnost změny jejího trasování. Tuto úpravu však z časových důvodů nebylo možné prověřit v potřebné podrobnosti a s podrobnějším vyhodnocením dopadů a vlivů na území.*

*Aby bylo možné podrobněji prověřit toto území jednak z hlediska koncepce dopravy (Odboru dopravy MMB) a z hlediska územních dopadů (Odboru územního plánování a rozvoje MMB), bylo rozhodnuto z pozice pořizovatele o jejich vymezení.*

*Z tohoto důvodu je v území územní rezerva O-6 ponechána beze změny a územní rezerva O-5 je upravena do koridoru v návaznosti od územní rezervy O-6 po propojení se záměrem R/1.*

*Po zpracování podrobnějších prověřovacích studií budou vyhodnoceny dopady do území a až následně na základě doporučení bude rozhodnuto o těchto územních rezervách. Tedy v tuto chvíli je předčasné předjímat výsledky prověření.*

*Z územního hlediska se nejedná o návrhy konkrétních záměrů komunikací, ale o prvky, které budou ve větší podrobnosti teprve prověřeny a následně až rozhodnuto o jejich případné aktivitaci.*

*Území dotčené překryvným koridorem územních rezerv je možné využívat dle současného využití nebo v souladu s podmínkami využití území plochy s rozdílným způsobem využití. Využití území pod koridory územních rezerv O-5 a O-6 je ponecháno z větší části obdobné jako v současném územním plánu, tedy v plochách s rozdílným způsobem využití: plochy zahrádek I, plochy zemědělské A nebo plochy krajinné zeleně K. Z výše uvedených důvodů nelze požadavky v současné době zohlednit.*

*Věcná podstata způsobů vypořádání předmětného podání zůstává nadále relevantní, přestože návrh nového územního plánu města Brna prošel přepracováním s ohledem na Pokyny ZMB z roku 2022 a byl uveden do jednotného standardu ÚPD dle stavebního zákona a jeho prováděcích předpisů. Výše uvedené texty je tedy nutno chápat také ve smyslu těchto úprav.*

### **Námítka č.7**

#### **Výrok:**

*Námítce se nevyhovuje.*

#### **Odůvodnění:**

*Pořizovatel se neztotožňuje s tvrzením podatele, že došlo k procesnímu pochybení v rámci procesu tvorby nového územního plánu tím, že byl na základě výsledků vyhodnocení předešlého veřejného projednání zpracován upravený Návrh. Stavební zákon výslovně předpokládá, že může být návrh územního plánu upraven, podstatně či nepodstatně, a jedná se tak o zcela legální a legitimní postup.*

*Současně není nijak podateli znemožněno uplatnit proti upravenému návrhu územního plánu svou připomínku či námítku.*

*Rovněž tak je chybným předpokladem podatele tvrzení, že jím uplatněné námítky či připomínky jsou v zásadě "bezpečné", protože město "nepočítá" s dalším projednáním.*

*Postoj města je sice v procesu tvorby územního plánu důležitý, ale vyhodnocení výsledků veřejných projednání zpracovává úřad územního plánování ve spolupráci s určeným zastupitelem a je na pořizovateli, aby po vyhodnocení správně určil další procesní postup; toto rozhodnutí nespadá do výlučné pravomoci samosprávných orgánů obce, a proto nelze podatelova tvrzení považovat za právně relevantní.*

*Jeho možnost vstoupit aktivně do procesu přípravy nového územního plánu nebyla nijak omezena a uplatněním své námítky to dokazuje; rovněž je nutné upozornit, že samotné uplatnění podání ještě nezakládá automatický nárok na to, že musí být námítce vyhověno - tím by byl popřen naopak proces vyhodnocení podání.*

*Chybnost závěrů podatele lze dokladovat tím, že úřad územního plánování na základě vyhodnocení výsledků opakovaného veřejného projednání zajistil úpravu Návrhu nového územního plánu města Brna a oznámil konání dalšího opakovaného veřejného projednání.*

*Věcná podstata způsobů vypořádání předmětného podání zůstává nadále relevantní, přestože návrh nového územního plánu města Brna prošel přepracováním s ohledem na Pokyny ZMB z roku 2022 a byl uveden do jednotného standardu ÚPD dle stavebního zákona a jeho prováděcích předpisů. Výše uvedené texty je tedy nutno chápat také ve smyslu těchto úprav.*

MAGISTRÁT MĚSTA BRNA  
Odbor územního plánování a rozvoje  
Došlo: 30-06-2021  
C.j. MMB: 034/2431  
Příl.: .....

2743

MAGISTRÁT MĚSTA BRNA, Odbor územního plánování a rozvoje, Kounicova 67, 601 67 Brno

### NÁMITKA / PŘIPOMÍNKA

UPRAVENÝ NÁVRH NOVÉHO ÚPmB – opakované veřejné projednání


Identifikační údaje podatele – Fyzická osoba/právnícká osoba

Statutární město Brno  
Magistrát města Brna

MMB/0342431/2021  
listy: 1 přílohy



Jméno, příjmení /  
Název společnosti  
Datum narození/  
Identifikační číslo  
Trvalé bydliště/  
sídlo



E-mail: .....

tel. č. ....

Jsem – nejsem – občan města Brna

Jsem – nejsem – vlastníkem pozemku/ů nebo stavby/staveb v ploše dotčené navrhovanou změnou katastrální území MEDLÁNKY parcel. ....

#### Upřesnění obsahu námítky/připomínky (území, ke kterému se vztahuje námítka/připomínka)

Městská část a katastrální území	Medlánky
Označení lokality, rezervy	Me-1, O-5, O-6

#### Text námítky/připomínky včetně ZDŮVODNĚNÍ

##### 1. Rozvojová plocha Me-1 Technologický park

**1** Požaduji zásadně redukovat intenzitu využití území v rozvojové lokalitě Me-1 (Technologický park Brno) v k. ú. Medlánky. Tato intenzita je pro dané území zcela neadekvátní a vytváří neúnosnou zátěž pro své okolí a celou městskou část Brno-Medlánky, kdy by mohlo jen díky této změně na malé části jejího území dojít ke zdvojnásobení obyvatel celé městské části. Současně požaduji stanovit jednoznačné limity maximální míry zastavění území a vyšší minimální podíl zeleně.

**1**

**Výšková úroveň zástavby:** V této souvislosti požaduji zejména redukovat navrhovanou výškovou úroveň tak, jak bylo dlouhodobě sledováno ve všech dokumentech v procesu přípravy nového územního plánu města (ve všech třech variantách konceptu i v původním návrhu), tedy tak, aby celá lokalita mezi spojnicí ulic Hudcovy a Purkyňovy a zámeckým parkem byly výškové úrovně zástavby 2 (pod rozvodnou 3) a lokalita mezi spojnicí ulic Hudcovy a Purkyňovy a stávající tramvajovou smyčkou, aby měla výškovou úroveň 3. Požaduji, aby v žádné části lokality Me-1 nebyla překročena výšková úroveň 3.

**2**

**2**

**Vymezení funkčních ploch:** Vymezení funkčních ploch požaduji tak, aby byl nadále sledován původní záměr obsažený ve všech třech variantách konceptu územního plánu, tedy dlouhodobě zamýšlené dobudování Technologického parku Brno až po spojnici ulic Hudcovy a Purkyňovy a zabráněno možnosti přeměnit celou lokalitu na rezidenční bydlení. Požaduji tedy v takto vymezené části lokality vrátit funkční plochy komerční vybavenosti „W“ s výškovou úrovní 3. Mezi spojnicí ulic Hudcovy a Purkyňovy vítám nově vymezenou plochu vybavenosti. Část pozemků nad touto plochou požaduji

**3**

**3**

3 vymezit pro budoucí polyfunkční využití s bydlením i občanskou vybaveností jako plochu C/v2. Plochu bezprostředně pod rozvodnou vymezit jako zeleň Z a zbývající plochu jako plochu bydlení B/r2, jak tomu bylo ve všech dosavadních dokumentech. Požadují zachování povinnosti zpracovat územní studii. 3

4 **Systémová podjatost:** Namítám systémovou podjatost v procesu přípravy nového územního plánu v lokalitě Me-1 Technologický park. Je to totiž město samotné, které vlastní bezprostředně nebo přes jím ovládané společnosti pozemky v této lokalitě. Intenzita využití území ve prospěch bydlení a výšková úroveň zástavby se měnila postupně s tím, jak město navýšilo svůj podíl ve společnosti Technologický park Brno a.s. a jak následně začalo zvažovat různé formy zcizení pozemků v této lokalitě za účelem sanování rozpočtu města. To se postupně projevilo v návrhu nového ÚP z roku 2020, kde byly změněny funkční plochy oproti všem variantám konceptu a v rozporu s Pokyny pro dopracování návrhu tak, aby bylo možné postavit více lukrativních bytových domů a pozemky tak více zhodnotit prodejem některému z developerů, a dále v upraveném návrhu ÚP, kde byly ze stejného důvodu dramaticky navýšeny výškové úrovně výstavby a opět tak zvýšena intenzita výtěžnosti území pro případ jeho zcizení. Provádět změny ÚP za účelem zvyšování hodnoty majetku města nebo sanování jeho rozpočtu je přitom zcela v rozporu se zákonem definovanými cíli a úkoly územního plánování. Je rovněž v rozporu s principem rovného zacházení. 4

5 **2. Návrhové plochy komunikací O-5 (komunikační propojení ulice Turistické a areálu bývalých kasáren v Řečkovících) a O-6 (prodloužení ulice Purkyňovy do ulice Turistické)** 5  
Rezerva pro tyto komunikace je zbytečná. Tyto komunikace nemají žádný potenciál dopravě v Medlánkách odlehčit, ale naopak do Medlánek přivedou novou tranzitní dopravu, která tudy nutně jezdit nemusí. Tím dojde ke zničení cenné rekreační lokality Medláneckého letiště a přírodní památky Medlánecké kopce. Rezerva pro tyto komunikace je navržena přes soukromé pozemky, přes zahrady a stávající biokoridor. Nejen že by zásadně znehodnotila území, ale je ve své podstatě nerealizovatelná. 6

7 **3. Procesní pochybení při tvorbě upraveného návrhu a zkrácení zákonných práv účastníků** 7  
Mám za to, že v důsledku pochybení v procesu tvorby upraveného návrhu ÚP byla porušena má zákonná práva reálně svými námitkami a připomínkami ovlivnit výslednou podobu nového územního plánu. Upravený návrh totiž přinesl zcela nová, v původním návrhu nezahrnutá, řešení, jako např. v mé námitce/připomínce uvedené dramatické navýšení výškových úrovní v lokalitě Me-1 Technologický park a rezervu komunikace O-5. Tato nová řešení přitom nepožadovala žádná dotčená osoba ani dotčený státní orgán. Vyhovění mé námitce či připomínce proti takovému řešení obsaženému v upraveném návrhu by však bylo podstatnou úpravou s nutností nového, v tomto případě již třetího, veřejného projednání. S tím však město nepočítá. Procesním pochybením, spočívajícím ve skutečnosti, že byla do upraveného návrhu zapracována zcela nová řešení a regulace území bez možnosti dosáhnout v předpokládaném procesu přípravy nového ÚP města Brna reálně jejich přehodnocení na základě zákona uplatněných připomínek a námitek, došlo ke krácení mých zákonných práv, čímž došlo k obdobné situaci, kterou procesní právo zná jako „odnětí instance“.

V BRNĚ dne 22.6.2021

Podpis

## **MMB/0342431/2021**

### **Námítka č.1**

#### **Výrok:**

Námítce se nevyhovuje.

#### **Odůvodnění:**

Podatel zásadně požaduje zredukovat intenzitu využití předmětné rozvojové lokality, a to formou nastavení limitů maximální míry zastavění a stanovením vyššího minimálního podílu zeleně.

De facto celá plocha předmětné rozvojové lokality je v platném ÚPmB vymezena jako plocha zastavitelná (vyjma menších ploch zeleně a veřejných prostranství). Zároveň je převážná část parcel vlastnictvím soukromých vlastníků (vyjma plochy V/a2, části ploch D/a3 a většiny veřejných prostranství). Není tudíž možné v návrhu ÚPmB vymezit větší nezastavěné plochy zeleně a tím snížit intenzitu využití území, jelikož v případě, že by došlo ke změně plochy stavební (viz platný ÚPmB) na plochu nestavební, tak hrozí náhrada škody za změnu využití území dle § 102 odst. 2 zákona č. 183/2006 Sb., o územním plánování a stavebním řádu.

Zároveň se v návrhu ÚPmB nevymezují ani menší plochy zeleně, tak jak jsou vymezeny v platném ÚPmB. Z důvodu zvoleného měřítka výkresů a podrobnosti ÚPmB byla pro návrh ÚP stanovena minimální velikost funkční plochy na 0,5 ha (pouze ve zvláštních případech na 0,2 ha) v souladu s ustanovením § 3 odst. 1 vyhlášky č. 501/2006 Sb. Návrh ÚPmB řeší zastoupení zeleně u funkčních ploch nastavením minimálního zastoupení zeleně, které je u ploch B a C 30 % pro disponibilní pozemky stavebního záměru, u ploch W pak 20 % pro disponibilní pozemky stavebního záměru. Vzhledem k tomu, že se v blízkosti předmětné plochy nachází velké plochy krajinné i městské zeleně, tak zpracovatel nepovažuje za nutné tyto podíly navyšovat.

Věcná podstata způsobů vypořádání předmětného podání zůstává nadále relevantní, přestože návrh nového územního plánu města Brna prošel přepracováním s ohledem na Pokyny ZMB z roku 2022 a byl uveden do jednotného standardu ÚPD dle stavebního zákona a jeho prováděcích předpisů. Výše uvedené texty je tedy nutno chápat také ve smyslu těchto úprav.

### **Námítka č.2**

#### **Výrok:**

Námítce se vyhovuje částečně.

#### **Odůvodnění:**

Podatel požaduje, aby výšková úroveň zástavby v severní části předmětné lokality byla stanovena na úroveň 2 (v části pod rozvodnou úroveň 3) a ve zbývajících částech předmětné lokality, aby byla stanovena maximálně 3. výšková úroveň zástavby.

V severní části předmětné lokality bude pod rozvodnou zachována výšková úroveň 3. Ve zbylé části bude rozšířena plocha bydlení s výškovou úrovní 2. Podél pozemní komunikace spojující ulice Hudcova a Purkyňova však zůstane zachován úzký pás plochy smíšené obytné (C) s výškovou úrovní 3. Smyslem stanovení vyšší úrovně zástavby u této plochy je ochrana nižší rezidentní zástavby, která se nachází za ní, od potenciálně rušnější pozemní komunikace (odclonění negativních vlivů dopravy). Stanovování vyšší úrovně zástavby podél městských tříd a rušnějších pozemních komunikací je pravidlem v celém ÚPmB.

Ve zbývajících částech předmětné lokality bude u ploch smíšených obytných zachována výšková úroveň zástavby 5. Snížení výškové úrovně zástavby dle požadavků podatele není z městotvorného hlediska možné. Zintenzivnění využití předmětné plochy je krok, v jehož důsledku by mělo dojít k omezení suburbanizace, což je jeden z hlavních cílů nového ÚPmB. U ostatních ploch je zachována výšková úroveň zástavby 3.

Věcná podstata způsobů vypořádání předmětného podání zůstává nadále relevantní, přestože návrh nového územního plánu města Brna prošel přepracováním s ohledem na Pokyny ZMB z roku 2022 a byl uveden do jednotného standardu ÚPD dle stavebního zákona a jeho prováděcích předpisů. Výše uvedené texty je tedy nutno chápat také ve smyslu těchto úprav.

Vyhodnocení se doplňuje o následující:

Předmětná lokalita je součástí zpracovávané Územní studie Technologický park (KAM, p.o.), která mimo jiné prověřila a zpodrobnila využití funkčních ploch, zpřesnila prostorové regulativy, upřesnila systém dopravní infrastruktury a definovala obslužnost jednotlivých ploch. Tato ÚS nahradí územním plánem dříve předepsanou ÚS 08-Technologický park. V rámci řešení této ÚS došlo ke změně návrhu využití území - přehodnocení intenzity využití – pro celou rozvojovou lokalitu Me-1 byla jako maximální výšková hladina vyhodnocena hladina 4 (9-22 m).

### **Námítka č.3**

#### **Výrok:**

Námítce se vyhovuje částečně.

#### **Odůvodnění:**

Podatel požaduje, aby byl v předmětné rozvojové lokalitě zachován původní záměr dobudování Technologického parku Brno a tím bylo zabráněno možnosti přeměnit celou lokalitu na rezidenční bydlení. Podatel tedy požaduje na předmětných plochách nastavit funkční plochy komerční vybavenosti (W) s výškovou úrovní 3. Dále podatel požaduje v severní části rozvojové lokality změnit vymezení plochy na C/v2, plochy městské zeleně (Z) a plochy bydlení B/r2. Podatel taktéž požaduje zachování povinnosti zpracovat pro předmětnou lokalitu územní studii.

Zpracovatel prověřil nutnost doplnit v rámci předmětné lokality plochy komerční vybavenosti (W) v návaznosti na realizované areály při ulici Purkyňova. Dle jeho posouzení není v lokalitě nutné vymezovat další plochy W (vyjma ploch v jihozápadní a severozápadní části předmětné lokality, které doplňují souvislý pás ploch komerční vybavenosti a byl u nich ponechám způsob využití W a nově vymezené plochy W v severní části – viz níže). Přeměnou původně plánovaných ploch W na plochy smíšené obytné (C) je reagováno na deficitní funkci bydlení, což je jeden z hlavních problémů současné doby. Zvýšení možnosti stavět objekty pro bydlení, resp. pro smíšenou funkci, je základním požadavkem města a jde o jednu z hlavních úloh územního plánu. Předmětná lokalita přirozeně propojuje městské části Královo Pole a Medlánky v oblasti Technologického parku, který dle návrhu ÚPmB doplní o rezidenční využití v kombinaci s občanskou vybaveností a službami a tím zajistí chybějící mísení funkcí v území.

Severní část předmětné rozvojové lokality bude částečně upravena, nikoliv však zcela dle požadavků podatele. Část plochy občanské vybavenosti bude zachována dle aktuálního návrhu ÚPmB. Ve střední části dojde k rozšíření plochy bydlení na úkor plochy smíšené obytné. Část plochy bezprostředně pod rozvodnou bude změněna z plochy C/v3 na plochu W/v3. Tato plocha bude mít za úkol odclonit případné negativní působení technického zařízení na plochy bydlení. Z toho důvodu není možné v této části vymezit plochy městské zeleně (Z), jak požaduje podatel.

Věcná podstata způsobů vypořádání předmětného podání zůstává nadále relevantní, přestože návrh nového územního plánu města Brna prošel přepracováním s ohledem na Pokyny ZMB z roku 2022 a byl uveden do jednotného standardu ÚPD dle stavebního zákona a jeho prováděcích předpisů. Výše uvedené texty je tedy nutno chápat také ve smyslu těchto úprav.

Vyhodnocení se doplňuje o následující:

Předmětná lokalita je součástí zpracovávané Územní studie Technologický park (KAM, p.o.), která mimo jiné prověří doplnění komerční vybavenosti v jižní a severní části lokality v návaznosti na realizované areály při ulici Purkyňově, doplnění bydlení v návaznosti



*na zástavbu bydlení v Medláncích v ul. Za Parkem, vymezení veřejného prostranství a prověření jeho charakteru, potřebu umístění občanského vybavení, možnost umístění mateřské školy, prověří vnitřní komunikační síť, vymezení pozemků pro obslužné komunikace s ohledem na jejich návaznost na stávající zástavbu, navrhne další dopravní napojení na stávající komunikace, řešení pěší průchodnosti lokalitou i k okolním plochám zeleně, napojení rozšířené vozovny a začlenění prodloužené tramvajové tratě včetně způsobu křížení s ostatní dopravou a řešením smyčky, návrh krajinné zeleně jako přechodu mezi Medláneckým kopcem a zástavbou a také napojení na technickou infrastrukturu. Tato ÚS nahradí územním plánem dříve předepsanou ÚS 08-Technologický park.*

#### **Námítka č.4**

##### **Výrok:**

*Námítce se nevyhovuje.*

##### **Odůvodnění:**

*Proces tvorby územního plánu obce není řízením, v němž by bylo možno namítat podobné procesní skutečnosti. Otázku případných tvrzených zásahů samosprávy do podoby Návrhu územního plánu není možno řešit, rozhodovat či v rámci námítky podjatosti procesovat v rámci projednání věcného řešení.*

*Věcná podstata způsobů vypořádání předmětného podání zůstává nadále relevantní, přestože návrh nového územního plánu města Brna prošel přepracováním s ohledem na Pokyny ZMB z roku 2022 a byl uveden do jednotného standardu ÚPD dle stavebního zákona a jeho prováděcích předpisů. Výše uvedené texty je tedy nutno chápat také ve smyslu těchto úprav.*

#### **Námítka č.5**

#### **Námítka č.6**

##### **Výrok:**

*Námítce se nevyhovuje.*

##### **Odůvodnění:**

*V rámci podání je vysloven požadavek na vypuštění návrhových ploch komunikací O-5 a O-6 z důvodu zbytečnosti, přivedení tranzitní dopravy do území, narušení přírodního zázemí v k.ú. Medlánců a je konstatováno, že je komunikace nerealizovatelná.*

*Koridory ploch dopravní infrastruktury D nejsou v namítaném území navrženy.*

*Návrh pro opakované veřejné projednání byl upraven v souvislosti s nesouhlasem vedení trasy záměru R/1 především na medláneckém katastru s ohledem na problematické propojení na ulici V Újezdech. Současně byla prověřena trasa vedoucí ve vzdálenější poloze od stávající zástavby a mimo území volnočasových aktivit v okolí Medláneckého potoka.*

*Vzhledem k nesouhlasu s původním vedením koridoru územní rezervy O-5 centrem Medlánců byla následně naznačena možnost změny jejího trasování. Tuto úpravu však z časových důvodů nebylo možné prověřit v potřebné podrobnosti a s podrobnějším vyhodnocením dopadů a vlivů na území.*

*Aby bylo možné podrobněji prověřit toto území jednak z hlediska koncepce dopravy (Odboru dopravy MMB) a z hlediska územních dopadů (Odboru územního plánování a rozvoje MMB), bylo rozhodnuto z pozice pořizovatele o jejich vymezení.*

*Z tohoto důvodu je v území územní rezerva O-6 ponechána beze změny a územní rezerva O-5 je upravena do koridoru v návaznosti od územní rezervy O-6 po propojení se záměrem R/1.*

*Po zpracování podrobnějších prověřovacích studií budou vyhodnoceny dopady do území a až následně na základě doporučení bude rozhodnuto o těchto územních rezervách. Tedy v tuto chvíli je předčasné předjímat výsledky prověření.*

*Z územního hlediska se nejedná o návrhy konkrétních záměrů komunikací, ale o prvky, které budou ve větší podrobnosti teprve prověřeny a následně až rozhodnuto o jejich případné aktivitaci.*

*Území dotčené překryvným koridorem územních rezerv je možné využívat dle současného využití nebo v souladu s podmínkami využití území plochy s rozdílným způsobem využití. Využití území pod koridory územních rezerv O-5 a O-6 je ponecháno z větší části obdobné jako v současném územním plánu, tedy v plochách s rozdílným způsobem využití: plochy zahrádek I, plochy zemědělské A nebo plochy krajinné zeleně K.  
Z výše uvedených důvodů nelze požadavky v současné době zohlednit.*

*Věcná podstata způsobů vypořádání předmětného podání zůstává nadále relevantní, přestože návrh nového územního plánu města Brna prošel přepracováním s ohledem na Pokyny ZMB z roku 2022 a byl uveden do jednotného standardu ÚPD dle stavebního zákona a jeho prováděcích předpisů. Výše uvedené texty je tedy nutno chápat také ve smyslu těchto úprav.*

### **Námítka č.7**

#### **Výrok:**

*Námítce se nevyhovuje.*

#### **Odůvodnění:**

*Pořizovatel se neztotožňuje s tvrzením podatele, že došlo k procesnímu pochybení v rámci procesu tvorby nového územního plánu tím, že byl na základě výsledků vyhodnocení předešlého veřejného projednání zpracován upravený Návrh. Stavební zákon výslovně předpokládá, že může být návrh územního plánu upraven, podstatně či nepodstatně, a jedná se tak o zcela legální a legitimní postup.*

*Současně není nijak podateli znemožněno uplatnit proti upravenému návrhu územního plánu svou připomínku či námítku.*

*Rovněž tak je chybným předpokladem podatele tvrzení, že jím uplatněné námítky či připomínky jsou v zásadě "bezpečné", protože město "nepočítá" s dalším projednáním.*

*Postoj města je sice v procesu tvorby územního plánu důležitý, ale vyhodnocení výsledků veřejných projednání zpracovává úřad územního plánování ve spolupráci s určeným zastupitelem a je na pořizovateli, aby po vyhodnocení správně určil další procesní postup; toto rozhodnutí nespadá do výlučné pravomoci samosprávných orgánů obce, a proto nelze podatelova tvrzení považovat za právně relevantní.*

*Jeho možnost vstoupit aktivně do procesu přípravy nového územního plánu nebyla nijak omezena a uplatněním své námítky to dokazuje; rovněž je nutné upozornit, že samotné uplatnění podání ještě nezakládá automatický nárok na to, že musí být námítce vyhověno - tím by byl popřen naopak proces vyhodnocení podání.*

*Chybnost závěrů podatele lze dokladovat tím, že úřad územního plánování na základě vyhodnocení výsledků opakovaného veřejného projednání zajistil úpravu Návrhu nového územního plánu města Brna a oznámil konání dalšího opakovaného veřejného projednání.*

*Věcná podstata způsobů vypořádání předmětného podání zůstává nadále relevantní, přestože návrh nového územního plánu města Brna prošel přepracováním s ohledem na Pokyny ZMB z roku 2022 a byl uveden do jednotného standardu ÚPD dle stavebního zákona a jeho prováděcích předpisů. Výše uvedené texty je tedy nutno chápat také ve smyslu těchto úprav.*

2535

MAGISTRÁT MĚSTA BRNO  
Odbor územního plánování a rozvoje  
Došlo: 30-06-2021  
Č. j. MMB: 0342433

**NÁMITKA / PŘIPOMÍNKA**

**UPRAVENÝ NÁVRH NOVÉHO ÚPmB – opakované veřejné projednání**

**Identifikační údaje podatele – Fyzická osoba/právnícká osoba**

Jméno, příjmení /  
Název společnosti  
Datum narození/  
Identifikační číslo  
Trvalé bydliště/  
sídlo



Statutární město Brno  
Doručeno: 29.06.2021  
MMB/0342433/2021  
listy: 1 přílohy:  
druh: 11/sv:  
  
mmb1es7d2f72ac

E-mail:

tel. č. [redacted]

Jsem – nejsem\*) občan města Brna

Jsem – nejsem\*) vlastníkem pozemku/ů nebo stavby/staveb v ploše dotčené navrhovanou změnou  
katastrální území Medláňky (611743) parcel. č. [redacted]  
katastrální území Medláňky (611743) parcel. č. [redacted]

**Upřesnění obsahu námítky/připomínky (území, ke kterému se vztahuje námitka/připomínka)**

Městská část a katastrální území  
Označení lokality, rezervy

Medláňky  
Me-1, O-5, O-6

**Text námítky/připomínky včetně ZDŮVODNĚNÍ**

**1. Rozvojová plocha Me-1 Technologický park**

Požaduji **zásadně redukovat intenzitu využití území** v rozvojové lokalitě Me-1 (Technologický park Brno) v k. ú. Medláňky. Tato intenzita je pro dané území zcela neadekvátní a vytváří neúnosnou zátěž pro své okolí a celou městskou část Brno-Medláňky, kdy by mohlo jen díky této změně na malé části jejího území dojít ke zdvojnásobení obyvatel celé městské části. Současně požaduji stanovit jednoznačné limity maximální míry zastavění území a vyšší minimální podíl zeleně.

1

1

**Výšková úroveň zástavby:** V této souvislosti požaduji zejména redukovat navrhovanou výškovou úroveň tak, jak bylo dlouhodobě sledováno ve všech dokumentech v procesu přípravy nového územního plánu města (ve všech třech variantách konceptu i v původním návrhu), tedy tak, aby celá lokalita mezi spojnicí ulic Hudcovy a Purkyňovy a zámeckým parkem byly výškové úrovně zástavby 2 (pod rozvodnou 3) a lokalita mezi spojnicí ulic Hudcovy a Purkyňovy a stávající tramvajovou smyčkou, aby měla výškovou úroveň 3. Požaduji, aby v žádné části lokality Me-1 nebyla překročena výšková úroveň 3.

2

2

**Vymezení funkčních ploch:** Vymezení funkčních ploch požaduji tak, aby byl nadále sledován původní záměr obsažený ve všech třech variantách konceptu územního plánu, tedy dlouhodobě zamýšlené dobudování Technologického parku Brno až po spojnici ulic Hudcovy a Purkyňovy a zabráněno

3

3

3 možnosti přeměnit celou lokalitu na rezidenční bydlení. Požadují tedy v takto vymezené části lokality vrátit funkční plochy komerční vybavenosti „W“ s výškovou úrovní 3. Mezi spojnicí ulic Hudcovy a Purkyňovy vítám nově vymezenou plochu vybavenosti. Část pozemků nad touto plochou požadují vymezit pro budoucí polyfunkční využití s bydlením i občanskou vybaveností jako plochu C/v2. Plochu bezprostředně pod rozvodnou vymezit jako zeleň Z a zbývající plochu jako plochu bydlení B/r2, jak tomu bylo ve všech dosavadních dokumentech. Požadují zachování povinnosti zpracovat územní studii.


4 **Systémová podjatost:** Namítám systémovou podjatost v procesu přípravy nového územního plánu v lokalitě Me-1 Technologický park. Je to totiž město samotné, které vlastní bezprostředně nebo přes jím ovládané společnosti pozemky v této lokalitě. Intenzita využití území ve prospěch bydlení a výšková úroveň zástavby se měnila postupně s tím, jak město navýšilo svůj podíl ve společnosti Technologický park Brno a.s. a jak následně začalo zvažovat různé formy zcizení pozemků v této lokalitě za účelem sanování rozpočtu města. To se postupně projevilo v návrhu nového ÚP z roku 2020, kde byly změněny funkční plochy oproti všem variantám konceptu a v rozporu s Pokyny pro dopracování návrhu tak, aby bylo možné postavit více lukrativních bytových domů a pozemky tak více zhodnotit prodejem některému z developerů, a dále v upraveném návrhu ÚP, kde byly ze stejného důvodu dramaticky navýšeny výškové úrovně výstavby a opět tak zvýšena intenzita výtěžnosti území pro případ jeho zcizení. Provádět změny ÚP za účelem zvyšování hodnoty majetku města nebo sanování jeho rozpočtu je přitom zcela v rozporu se zákonem definovanými cíli a úkoly územního plánování. Je rovněž v rozporu s principem rovného zacházení.

5 **2. Návrhové plochy komunikací O-5 (komunikační propojení ulice Turistické a areálu bývalých kasáren v Řečkovících) a O-6 (prodloužení ulice Purkyňovy do ulice Turistické)**  
6 Rezerva pro tyto komunikace je zbytečná. Tyto komunikace nemají žádný potenciál dopravy v Medlánkách odlehčit, ale naopak do Medlánek přivedou novou tranzitní dopravu, která tudy nutně jezdit nemusí. Tím dojde ke zničení cenné rekreační lokality Medláneckého letiště a přírodní památky Medlánecké kopce. Rezerva pro tyto komunikace je navržena přes soukromé pozemky, přes zahrady a stávající biokoridor. Nejen že by zásadně znehodnotila území, ale je ve své podstatě nerealizovatelná.

### 3. Procesní pochybení při tvorbě upraveného návrhu a zkrácení zákonných práv účastníků

7 Mám za to, že v důsledku pochybení v procesu tvorby upraveného návrhu ÚP byla porušena má zákonná práva reálně svými námitkami a připomínkami ovlivnit výslednou podobu nového územního plánu. Upravený návrh totiž přinesl zcela nová, v původním návrhu nezahrnutá, řešení, jako např. v mé námitce/připomínce uvedené dramatické navýšení výškových úrovní v lokalitě Me-1 Technologický park a rezervu komunikace O-5. Tato nová řešení přitom nepožadovala žádná dotčená osoba ani dotčený státní orgán. Vyhovění mé námitce či připomínce proti takovému řešení obsaženému v upraveném návrhu by však bylo podstatnou úpravou s nutností nového, v tomto případě již třetího, veřejného projednání. S tím však město nepočítá. Procesním pochybením, spočívajícím ve skutečnosti, že byla do upraveného návrhu zapracována zcela nová řešení a regulace území bez možnosti dosáhnout v předpokládaném procesu přípravy nového ÚP města Brna reálně jejich přehodnocení na základě zákona uplatněných připomínek a námitek, došlo ke zkrácení mých zákonných práv, čímž došlo k obdobné situaci, kterou procesní právo zná jako „odnětí instance“.

V Brně dne 25. 6. 2021

Podpis:  .....

## **MMB/0342433/2021**

### **Námítka č.1**

#### **Výrok:**

Námítce se nevyhovuje.

#### **Odůvodnění:**

Podatel zásadně požaduje zredukovat intenzitu využití předmětné rozvojové lokality, a to formou nastavení limitů maximální míry zastavění a stanovením vyššího minimálního podílu zeleně.

De facto celá plocha předmětné rozvojové lokality je v platném ÚPmB vymezena jako plocha zastavitelná (vyjma menších ploch zeleně a veřejných prostranství). Zároveň je převážná část parcel vlastnictvím soukromých vlastníků (vyjma plochy V/a2, části ploch D/a3 a většiny veřejných prostranství). Není tudíž možné v návrhu ÚPmB vymezit větší nezastavěné plochy zeleně a tím snížit intenzitu využití území, jelikož v případě, že by došlo ke změně plochy stavební (viz platný ÚPmB) na plochu nestavební, tak hrozí náhrada škody za změnu využití území dle § 102 odst. 2 zákona č. 183/2006 Sb., o územním plánování a stavebním řádu.

Zároveň se v návrhu ÚPmB nevymezují ani menší plochy zeleně, tak jak jsou vymezeny v platném ÚPmB. Z důvodu zvoleného měřítka výkresů a podrobnosti ÚPmB byla pro návrh ÚP stanovena minimální velikost funkční plochy na 0,5 ha (pouze ve zvláštních případech na 0,2 ha) v souladu s ustanovením § 3 odst. 1 vyhlášky č. 501/2006 Sb. Návrh ÚPmB řeší zastoupení zeleně u funkčních ploch nastavením minimálního zastoupení zeleně, které je u ploch B a C 30 % pro disponibilní pozemky stavebního záměru, u ploch W pak 20 % pro disponibilní pozemky stavebního záměru. Vzhledem k tomu, že se v blízkosti předmětné plochy nachází velké plochy krajinné i městské zeleně, tak zpracovatel nepovažuje za nutné tyto podíly navyšovat.

Věcná podstata způsobů vypořádání předmětného podání zůstává nadále relevantní, přestože návrh nového územního plánu města Brna prošel přepracováním s ohledem na Pokyny ZMB z roku 2022 a byl uveden do jednotného standardu ÚPD dle stavebního zákona a jeho prováděcích předpisů. Výše uvedené texty je tedy nutno chápat také ve smyslu těchto úprav.

### **Námítka č.2**

#### **Výrok:**

Námítce se vyhovuje částečně.

#### **Odůvodnění:**

Podatel požaduje, aby výšková úroveň zástavby v severní části předmětné lokality byla stanovena na úroveň 2 (v části pod rozvodnou úroveň 3) a ve zbývajících částech předmětné lokality, aby byla stanovena maximálně 3. výšková úroveň zástavby.

V severní části předmětné lokality bude pod rozvodnou zachována výšková úroveň 3. Ve zbylé části bude rozšířena plocha bydlení s výškovou úrovní 2. Podél pozemní komunikace spojující ulice Hudcova a Purkyňova však zůstane zachován úzký pás plochy smíšené obytné (C) s výškovou úrovní 3. Smyslem stanovení vyšší úrovně zástavby u této plochy je ochrana nižší rezidentní zástavby, která se nachází za ní, od potenciálně rušnější pozemní komunikace (odclonění negativních vlivů dopravy). Stanovování vyšší úrovně zástavby podél městských tříd a rušnějších pozemních komunikací je pravidlem v celém ÚPmB.

Ve zbývajících částech předmětné lokality bude u ploch smíšených obytných zachována výšková úroveň zástavby 5. Snížení výškové úrovně zástavby dle požadavků podatele není z městotvorného hlediska možné. Zintenzivnění využití předmětné plochy je krok, v jehož důsledku by mělo dojít k omezení suburbanizace, což je jeden z hlavních cílů nového ÚPmB. U ostatních ploch je zachována výšková úroveň zástavby 3.

Věcná podstata způsobů vypořádání předmětného podání zůstává nadále relevantní, přestože návrh nového územního plánu města Brna prošel přepracováním s ohledem na Pokyny ZMB z roku 2022 a byl uveden do jednotného standardu ÚPD dle stavebního zákona a jeho prováděcích předpisů. Výše uvedené texty je tedy nutno chápat také ve smyslu těchto úprav.

Vyhodnocení se doplňuje o následující:

Předmětná lokalita je součástí zpracovávané Územní studie Technologický park (KAM, p.o.), která mimo jiné prověřila a zpodrobnila využití funkčních ploch, zpřesnila prostorové regulativy, upřesnila systém dopravní infrastruktury a definovala obslužnost jednotlivých ploch. Tato ÚS nahradí územním plánem dříve předepsanou ÚS 08-Technologický park. V rámci řešení této ÚS došlo ke změně návrhu využití území - přehodnocení intenzity využití – pro celou rozvojovou lokalitu Me-1 byla jako maximální výšková hladina vyhodnocena hladina 4 (9-22 m).

### **Námítka č.3**

#### **Výrok:**

Námítce se vyhovuje částečně.

#### **Odůvodnění:**

Podatel požaduje, aby byl v předmětné rozvojové lokalitě zachován původní záměr dobudování Technologického parku Brno a tím bylo zabráněno možnosti přeměnit celou lokalitu na rezidenční bydlení. Podatel tedy požaduje na předmětných plochách nastavit funkční plochy komerční vybavenosti (W) s výškovou úrovní 3. Dále podatel požaduje v severní části rozvojové lokality změnit vymezení plochy na C/v2, plochy městské zeleně (Z) a plochy bydlení B/r2. Podatel taktéž požaduje zachování povinnosti zpracovat pro předmětnou lokalitu územní studii.

Zpracovatel prověřil nutnost doplnit v rámci předmětné lokality plochy komerční vybavenosti (W) v návaznosti na realizované areály při ulici Purkyňova. Dle jeho posouzení není v lokalitě nutné vymezovat další plochy W (vyjma ploch v jihozápadní a severozápadní části předmětné lokality, které doplňují souvislý pás ploch komerční vybavenosti a byl u nich ponechám způsob využití W a nově vymezené plochy W v severní části – viz níže). Přeměnou původně plánovaných ploch W na plochy smíšené obytné (C) je reagováno na deficitní funkci bydlení, což je jeden z hlavních problémů současné doby. Zvýšení možnosti stavět objekty pro bydlení, resp. pro smíšenou funkci, je základním požadavkem města a jde o jednu z hlavních úloh územního plánu. Předmětná lokalita přirozeně propojuje městské části Královo Pole a Medlánky v oblasti Technologického parku, který dle návrhu ÚPmB doplní o rezidenční využití v kombinaci s občanskou vybaveností a službami a tím zajistí chybějící mísení funkcí v území.

Severní část předmětné rozvojové lokality bude částečně upravena, nikoliv však zcela dle požadavků podatele. Část plochy občanské vybavenosti bude zachována dle aktuálního návrhu ÚPmB. Ve střední části dojde k rozšíření plochy bydlení na úkor plochy smíšené obytné. Část plochy bezprostředně pod rozvodnou bude změněna z plochy C/v3 na plochu W/v3. Tato plocha bude mít za úkol odclonit případné negativní působení technického zařízení na plochy bydlení. Z toho důvodu není možné v této části vymezit plochy městské zeleně (Z), jak požaduje podatel.

Věcná podstata způsobů vypořádání předmětného podání zůstává nadále relevantní, přestože návrh nového územního plánu města Brna prošel přepracováním s ohledem na Pokyny ZMB z roku 2022 a byl uveden do jednotného standardu ÚPD dle stavebního zákona a jeho prováděcích předpisů. Výše uvedené texty je tedy nutno chápat také ve smyslu těchto úprav.

Vyhodnocení se doplňuje o následující:

Předmětná lokalita je součástí zpracovávané Územní studie Technologický park (KAM, p.o.), která mimo jiné prověří doplnění komerční vybavenosti v jižní a severní části lokality v návaznosti na realizované areály při ulici Purkyňově, doplnění bydlení v návaznosti

*na zástavbu bydlení v Medláncích v ul. Za Parkem, vymezení veřejného prostranství a prověření jeho charakteru, potřebu umístění občanského vybavení, možnost umístění mateřské školy, prověří vnitřní komunikační síť, vymezení pozemků pro obslužné komunikace s ohledem na jejich návaznost na stávající zástavbu, navrhne další dopravní napojení na stávající komunikace, řešení pěší průchodnosti lokalitou i k okolním plochám zeleně, napojení rozšířené vozovny a začlenění prodloužené tramvajové tratě včetně způsobu křížení s ostatní dopravou a řešením smyčky, návrh krajinné zeleně jako přechodu mezi Medláneckým kopcem a zástavbou a také napojení na technickou infrastrukturu. Tato ÚS nahradí územním plánem dříve předepsanou ÚS 08-Technologický park.*

#### **Námítka č.4**

##### **Výrok:**

*Námítce se nevyhovuje.*

##### **Odůvodnění:**

*Proces tvorby územního plánu obce není řízením, v němž by bylo možno namítat podobné procesní skutečnosti. Otázku případných tvrzených zásahů samosprávy do podoby Návrhu územního plánu není možno řešit, rozhodovat či v rámci námítky podjatosti procesovat v rámci projednání věcného řešení.*

*Věcná podstata způsobů vypořádání předmětného podání zůstává nadále relevantní, přestože návrh nového územního plánu města Brna prošel přepracováním s ohledem na Pokyny ZMB z roku 2022 a byl uveden do jednotného standardu ÚPD dle stavebního zákona a jeho prováděcích předpisů. Výše uvedené texty je tedy nutno chápat také ve smyslu těchto úprav.*

#### **Námítka č.5**

#### **Námítka č.6**

##### **Výrok:**

*Námítce se nevyhovuje.*

##### **Odůvodnění:**

*V rámci podání je vysloven požadavek na vypuštění návrhových ploch komunikací O-5 a O-6 z důvodu zbytečnosti, přivedení tranzitní dopravy do území, narušení přírodního zázemí v k.ú. Medlánců a je konstatováno, že je komunikace nerealizovatelná.*

*Koridory ploch dopravní infrastruktury D nejsou v namítaném území navrženy.*

*Návrh pro opakované veřejné projednání byl upraven v souvislosti s nesouhlasem vedení trasy záměru R/1 především na medláneckém katastru s ohledem na problematické propojení na ulici V Újezdech. Současně byla prověřena trasa vedoucí ve vzdálenější poloze od stávající zástavby a mimo území volnočasových aktivit v okolí Medláneckého potoka.*

*Vzhledem k nesouhlasu s původním vedením koridoru územní rezervy O-5 centrem Medlánek byla následně naznačena možnost změny jejího trasování. Tuto úpravu však z časových důvodů nebylo možné prověřit v potřebné podrobnosti a s podrobnějším vyhodnocením dopadů a vlivů na území.*

*Aby bylo možné podrobněji prověřit toto území jednak z hlediska koncepce dopravy (Odboru dopravy MMB) a z hlediska územních dopadů (Odboru územního plánování a rozvoje MMB), bylo rozhodnuto z pozice pořizovatele o jejich vymezení.*

*Z tohoto důvodu je v území územní rezerva O-6 ponechána beze změny a územní rezerva O-5 je upravena do koridoru v návaznosti od územní rezervy O-6 po propojení se záměrem R/1.*

*Po zpracování podrobnějších prověřovacích studií budou vyhodnoceny dopady do území a až následně na základě doporučení bude rozhodnuto o těchto územních rezervách. Tedy v tuto chvíli je předčasné předjímat výsledky prověření.*

*Z územního hlediska se nejedná o návrhy konkrétních záměrů komunikací, ale o prvky, které budou ve větší podrobnosti teprve prověřeny a následně až rozhodnuto o jejich případné aktivitaci.*

*Území dotčené překryvným koridorem územních rezerv je možné využívat dle současného využití nebo v souladu s podmínkami využití území plochy s rozdílným způsobem využití. Využití území pod koridory územních rezerv O-5 a O-6 je ponecháno z větší části obdobné jako v současném územním plánu, tedy v plochách s rozdílným způsobem využití: plochy zahrádek I, plochy zemědělské A nebo plochy krajinné zeleně K. Z výše uvedených důvodů nelze požadavky v současné době zohlednit.*

*Věcná podstata způsobů vypořádání předmětného podání zůstává nadále relevantní, přestože návrh nového územního plánu města Brna prošel přepracováním s ohledem na Pokyny ZMB z roku 2022 a byl uveden do jednotného standardu ÚPD dle stavebního zákona a jeho prováděcích předpisů. Výše uvedené texty je tedy nutno chápat také ve smyslu těchto úprav.*

### **Námítka č.7**

#### **Výrok:**

*Námítce se nevyhovuje.*

#### **Odůvodnění:**

*Pořizovatel se neztotožňuje s tvrzením podatele, že došlo k procesnímu pochybení v rámci procesu tvorby nového územního plánu tím, že byl na základě výsledků vyhodnocení předešlého veřejného projednání zpracován upravený Návrh. Stavební zákon výslovně předpokládá, že může být návrh územního plánu upraven, podstatně či nepodstatně, a jedná se tak o zcela legální a legitimní postup.*

*Současně není nijak podateli znemožněno uplatnit proti upravenému návrhu územního plánu svou připomínku či námítku.*

*Rovněž tak je chybným předpokladem podatele tvrzení, že jím uplatněné námítky či připomínky jsou v zásadě "bezcné", protože město "nepočítá" s dalším projednáním.*

*Postoj města je sice v procesu tvorby územního plánu důležitý, ale vyhodnocení výsledků veřejných projednání zpracovává úřad územního plánování ve spolupráci s určeným zastupitelem a je na pořizovateli, aby po vyhodnocení správně určil další procesní postup; toto rozhodnutí nespadá do výlučné pravomoci samosprávných orgánů obce, a proto nelze podatelova tvrzení považovat za právně relevantní.*

*Jeho možnost vstoupit aktivně do procesu přípravy nového územního plánu nebyla nijak omezena a uplatněním své námítky to dokazuje; rovněž je nutné upozornit, že samotné uplatnění podání ještě nezakládá automatický nárok na to, že musí být námítce vyhověno - tím by byl popřen naopak proces vyhodnocení podání.*

*Chybnost závěrů podatele lze dokladovat tím, že úřad územního plánování na základě vyhodnocení výsledků opakovaného veřejného projednání zajistil úpravu Návrhu nového územního plánu města Brna a oznámil konání dalšího opakovaného veřejného projednání.*

*Věcná podstata způsobů vypořádání předmětného podání zůstává nadále relevantní, přestože návrh nového územního plánu města Brna prošel přepracováním s ohledem na Pokyny ZMB z roku 2022 a byl uveden do jednotného standardu ÚPD dle stavebního zákona a jeho prováděcích předpisů. Výše uvedené texty je tedy nutno chápat také ve smyslu těchto úprav.*



Došlo dne: 29-06-2021

874

Č.j. MMB: 0342435 NÁMITKA / PŘIPOMÍNKA  
Příl: .....

NÁZEV PROJEDNÁVANÉ ÚPD

UPRAVENÝ NÁVRH NOVÉHO ÚPmB  
opakované veřejné projednání

Identifikační údaje podatele

Statutární město Brno

Doručeno: 29.06.2021

MMB/0342435/2021

listy: 1 přílohy:

druh: li/sv:

Jméno, příjmení /  
Název společnosti

Datum narození/  
Identifikační číslo

Trvalé bydliště/  
sídl

E-mail:

tel. č.



mmb1es7d2f72ad

Jsem - nejsem\*) občan města Brna

Jsem - nejsem\*) vlastníkem pozemku/ů nebo stavby v ploše dotčené navrhovanou změnou

katastrální území Brno - Líšeň parc. č. 4531,4534,4535,4538,4539/1

Upřesnění obsahu námítky/připomínky (území, ke kterému se vztahuje námítka/připomínka)

Městská část

Líšeň

Katastrální území

Líšeň 612405

Parcelní čísla pozemků (adresa,  
doplňující popis lokality)

4531,4534,4535,4538,4539/1, 4530/2  
7470 (část), 7495/1

Rozvojová lokalita  
(např. Be-1 apod.)

Text námítky/připomínky včetně ZDŮVODNĚNÍ

K podání jsou přiloženy přílohy:

počet příloh ..... celkový počet stran všech příloh.....

Výše uvedené parcely, ohraničených ulicemi Kocourkova, Rašelinová, Klicperova, Kubíkova jsou v ÚP vedeny jako ostatní městská zeleň ZO. Nyní má být převedena na plochy pro výstavbu domů. Už v současnosti je velký problém s parkováním. Po nové výstavbě bude dopravní situace nebezpečná pro obyvatele vymezené části. Zároveň ubude veřejné zeleně a dojde ke zhoršení životního prostředí. S ohledem na blízkost spalovny by nová výstavba přispěla ke zhoršeným životním podmínkám dotčených obyvatel.

V BRNE

dne 25.06.2021

Podpis:

## **MMB/0342435/2021**

### **Námítka**

#### **Výrok:**

*Námítce se nevyhovuje.*

#### **Odůvodnění:**

*Návrh územního plánu je oproti stávajícímu ÚPmB v menším (méně podrobném) měřítku. V rámci této skutečnosti byly mnohé plochy, dnes vyznačené samostatně, agregovány. Tedy nejsou ve výkresové části vyznačeny, ale byly začleněny pod přilehlé plochy, aby při dané míře podrobnosti byla zajištěna seznatelnost ploch. Vymezovány byly plochy zeleně celoměstského významu. Jedná se zejména o plochy o rozloze nad 2 000 m<sup>2</sup>. Zvolená velikost ploch odpovídá § 3 odst. 1 vyhlášky 501/2006 Sb. Předmětná plocha toto kritérium nesplňuje a slouží zejména pro místní obyvatele přilehlých ploch bydlení. Na základě veřejného projednání bylo přistoupeno k vyznačení dalších významných ploch zeleně v upraveném návrhu. K předmětné ploše zeleně však nebyla v rámci veřejného projednání podána žádná námítka ani připomínka. Předmětná zeleň také není významnou zelení ve smyslu obecně závazné vyhlášky SmB 15/2007. Pozemky, na kterých je zeleň umístěna jsou ve vlastnictví města a zachování zeleně je tak samosprávnou záležitostí města. S ohledem na uvedené okolnosti se námítce nevyhovuje.*

*Věcná podstata způsobů vypořádání předmětného podání zůstává nadále relevantní, přestože návrh nového územního plánu města Brna prošel přepracováním s ohledem na Pokyny ZMB z roku 2022 a byl uveden do jednotného standardu ÚPD dle stavebního zákona a jeho prováděcích předpisů. Výše uvedené texty je tedy nutno chápat také ve smyslu těchto úprav.*

2615

MAGISTRÁT MĚSTA BRNA  
Odbor územního plánování a rozvoje

Došlo: 30-06-2021

Čj. MMB: 0342436

Příl.:

MAGISTRÁT MĚSTA BRNA, Odbor územního plánování a rozvoje, Kounicova 67, 601 67 Brno

## NÁMITKA / PŘIPOMÍNKA

UPRAVENÝ NÁVRH NOVÉHO ÚPmB – opakované veřejné projednání

Identifikační údaje podatele – Fyzická osoba/~~právnícká osoba~~

Jméno, příjmení / Název společnosti		Statutární město Brno Doručeno: 29.06.2021 MMB/0342436/2021 listy: 2      přílohy: druh:            11/sv:
Datum narození/ Identifikační číslo		
Trvalé bydliště/ sídl		
E-mail:		
Jsem – nejsem*) občan města Brna		



Jsem – nejsem\*) vlastníkem pozemku/ů nebo stavby/staveb v ploše dotčené navrhovanou změnou katastrální území Medlány parcel. č. [redacted]

### Upřesnění obsahu námítky/připomínky (území, ke kterému se vztahuje námitka/připomínka)

Městská část a katastrální území	Medlány
Označení lokality, rezervy	Me-1, O-5, O-6

### Text námítky/připomínky včetně ZDŮVODNĚNÍ

#### 1. Rozvojová plocha Me-1 Technologický park

**1** Požaduji **zásadně redukovat intenzitu využití území** v rozvojové lokalitě Me-1 (Technologický park Brno) v k. ú. Medlány. Tato intenzita je pro dané území zcela neadekvátní a vytváří neúnosnou zátěž pro své okolí a celou městskou část Brno-Medlány, kdy by mohlo jen díky této změně na malé části jejího území dojít ke zdvojnásobení obyvatel celé městské části. Současně požaduji stanovit jednoznačné limity maximální míry zastavění území a vyšší minimální podíl zeleně. **1**

#### Výšková úroveň zástavby:

**2** V této souvislosti požaduji zejména redukovat navrhovanou výškovou úroveň tak, jak bylo dlouhodobě sledováno ve všech dokumentech v procesu přípravy nového územního plánu města (ve všech třech variantách konceptu i v původním návrhu), tedy tak, aby celá lokalita mezi spojnicí ulic Hudcovy a Purkyňovy a zámeckým parkem byly výškové úrovně zástavby 2 (pod rozvodnou 3) a lokalita mezi spojnicí ulic Hudcovy a Purkyňovy a stávající tramvajovou smyčkou, aby měla výškovou úroveň 3. Požaduji, aby v žádné části lokality Me-1 nebyla překročena výšková úroveň 3. **2**

#### Vymezení funkčních ploch:

**3** Vymezení funkčních ploch požaduji tak, aby byl nadále sledován původní záměr obsažený ve všech třech variantách konceptu územního plánu, tedy dlouhodobě zamýšlené dobudování Technologického parku Brno až po spojnici ulic Hudcovy a Purkyňovy a zabráněno možnosti přeměnit celou lokalitu na rezidenční bydlení. Požaduji tedy v takto vymezené části lokality vrátit funkční plochy komerční vybavenosti „W“ s výškovou úrovní 3. Mezi spojnicí ulic Hudcovy a Purkyňovy vítám nově vymezenou plochu vybavenosti. Část pozemků nad touto plochou požaduji **3**

3

3

vymezit pro budoucí polyfunkční využití s bydlením i občanskou vybaveností jako plochu C/v2. Plochu bezprostředně pod rozvodnou vymezit jako zeleň Z a zbývající plochu jako plochu bydlení B/r2, jak tomu bylo ve všech dosavadních dokumentech. Požadují zachování povinnosti zpracovat územní studii.

4

4

**Systémová podjatost:** Namítám systémovou podjatost v procesu přípravy nového územního plánu v lokalitě Me-1 Technologický park. Je to totiž město samotné, které vlastní bezprostředně nebo přes jím ovládané společnosti pozemky v této lokalitě. Intenzita využití území ve prospěch bydlení a výšková úroveň zástavby se měnila postupně s tím, jak město navýšilo svůj podíl ve společnosti Technologický park Brno a.s. a jak následně začalo zvažovat různé formy zcizení pozemků v této lokalitě za účelem sanování rozpočtu města. To se postupně projevilo v návrhu nového ÚP z roku 2020, kde byly změněny funkční plochy oproti všem variantám konceptu a v rozporu s Pokyny pro dopracování návrhu tak, aby bylo možné postavit více lukrativních bytových domů a pozemky tak více zhodnotit prodejem některému z developerů, a dále v upraveném návrhu ÚP, kde byly ze stejného důvodu dramaticky navýšeny výškové úrovně výstavby a opět tak zvýšena intenzita výtěžnosti území pro případ jeho zcizení. Provádět změny ÚP za účelem zvyšování hodnoty majetku města nebo sanování jeho rozpočtu je přitom zcela v rozporu se zákonem definovanými cíli a úkoly územního plánování. Je rovněž v rozporu s principem rovného zacházení.

5

5

**2. Návrhové plochy komunikací O-5 (komunikační propojení ulice Turistické a areálu bývalých kasáren v Řečkovicích) a O-6 (prodloužení ulice Purkyňovy do ulice Turistické)**

Rezerva pro tyto komunikace je zbytečná. Tyto komunikace nemají žádný potenciál dopravy v Medlánkách odlehčit, ale naopak do Medlánek přivedou novou tranzitní dopravu, která tudy nutně jezdit nemusí. Tím dojde ke zničení cenné rekreační lokality Medláneckého letiště a přírodní památky Medlánecké kopce. Rezerva pro tyto komunikace je navržena přes soukromé pozemky, přes zahrady a stávající biokoridor. Nejen že by zásadně znehodnotila území, ale je ve své podstatě nerealizovatelná.

6

6


**3. Procesní pochybení při tvorbě upraveného návrhu a zkrácení zákonných práv účastníků**

7

7

Mám za to, že v důsledku pochybení v procesu tvorby upraveného návrhu ÚP byla porušena má zákonná práva reálně svými námitkami a připomínkami ovlivnit výslednou podobu nového územního plánu. Upravený návrh totiž přinesl zcela nová, v původním návrhu nezahrnutá, řešení, jako např. v mé námitce/připomínce uvedené dramatické navýšení výškových úrovní v lokalitě Me-1 Technologický park a rezervu komunikace O-5. Tato nová řešení přitom nepožadovala žádná dotčená osoba ani dotčený státní orgán. Vyhovnění mé námitce či připomínce proti takovému řešení obsaženému v upraveném návrhu by však bylo podstatnou úpravou s nutností nového, v tomto případě již třetího, veřejného projednání. S tím však město nepočítá. Procesním pochybením, spočívajícím ve skutečnosti, že byla do upraveného návrhu zapracována zcela nová řešení a regulace území bez možnosti dosáhnout v předpokládaném procesu přípravy nového ÚP města Brna reálně jejich přehodnocení na základě zákona uplatněných připomínek a námitek, došlo ke zkrácení mých zákonných práv, čímž došlo k obdobné situaci, kterou procesní právo zná jako „odnětí instance“.

v BRNĚ dne 17.6.2021

Podpis: .....  


\*nehodící se škrtněte

## **MMB/0342436/2021**

### **Námítka č.1**

#### **Výrok:**

Námítce se nevyhovuje.

#### **Odůvodnění:**

Podatel zásadně požaduje zredukovat intenzitu využití předmětné rozvojové lokality, a to formou nastavení limitů maximální míry zastavění a stanovením vyššího minimálního podílu zeleně.

De facto celá plocha předmětné rozvojové lokality je v platném ÚPmB vymezena jako plocha zastavitelná (vyjma menších ploch zeleně a veřejných prostranství). Zároveň je převážná část parcel vlastnictvím soukromých vlastníků (vyjma plochy V/a2, části ploch D/a3 a většiny veřejných prostranství). Není tudíž možné v návrhu ÚPmB vymezit větší nezastavěné plochy zeleně a tím snížit intenzitu využití území, jelikož v případě, že by došlo ke změně plochy stavební (viz platný ÚPmB) na plochu nestavební, tak hrozí náhrada škody za změnu využití území dle § 102 odst. 2 zákona č. 183/2006 Sb., o územním plánování a stavebním řádu.

Zároveň se v návrhu ÚPmB nevymezují ani menší plochy zeleně, tak jak jsou vymezeny v platném ÚPmB. Z důvodu zvoleného měřítka výkresů a podrobnosti ÚPmB byla pro návrh ÚP stanovena minimální velikost funkční plochy na 0,5 ha (pouze ve zvláštních případech na 0,2 ha) v souladu s ustanovením § 3 odst. 1 vyhlášky č. 501/2006 Sb. Návrh ÚPmB řeší zastoupení zeleně u funkčních ploch nastavením minimálního zastoupení zeleně, které je u ploch B a C 30 % pro disponibilní pozemky stavebního záměru, u ploch W pak 20 % pro disponibilní pozemky stavebního záměru. Vzhledem k tomu, že se v blízkosti předmětné plochy nachází velké plochy krajinné i městské zeleně, tak zpracovatel nepovažuje za nutné tyto podíly navyšovat.

Věcná podstata způsobů vypořádání předmětného podání zůstává nadále relevantní, přestože návrh nového územního plánu města Brna prošel přepracováním s ohledem na Pokyny ZMB z roku 2022 a byl uveden do jednotného standardu ÚPD dle stavebního zákona a jeho prováděcích předpisů. Výše uvedené texty je tedy nutno chápat také ve smyslu těchto úprav.

### **Námítka č.2**

#### **Výrok:**

Námítce se vyhovuje částečně.

#### **Odůvodnění:**

Podatel požaduje, aby výšková úroveň zástavby v severní části předmětné lokality byla stanovena na úroveň 2 (v části pod rozvodnou úroveň 3) a ve zbývajících částech předmětné lokality, aby byla stanovena maximálně 3. výšková úroveň zástavby.

V severní části předmětné lokality bude pod rozvodnou zachována výšková úroveň 3. Ve zbylé části bude rozšířena plocha bydlení s výškovou úrovní 2. Podél pozemní komunikace spojující ulice Hudcova a Purkyňova však zůstane zachován úzký pás plochy smíšené obytné (C) s výškovou úrovní 3. Smyslem stanovení vyšší úrovně zástavby u této plochy je ochrana nižší rezidentní zástavby, která se nachází za ní, od potenciálně rušnější pozemní komunikace (odclonění negativních vlivů dopravy). Stanovování vyšší úrovně zástavby podél městských tříd a rušnějších pozemních komunikací je pravidlem v celém ÚPmB.

Ve zbývajících částech předmětné lokality bude u ploch smíšených obytných zachována výšková úroveň zástavby 5. Snížení výškové úrovně zástavby dle požadavků podatele není z městotvorného hlediska možné. Zintenzivnění využití předmětné plochy je krok, v jehož důsledku by mělo dojít k omezení suburbanizace, což je jeden z hlavních cílů nového ÚPmB. U ostatních ploch je zachována výšková úroveň zástavby 3.

Věcná podstata způsobů vypořádání předmětného podání zůstává nadále relevantní, přestože návrh nového územního plánu města Brna prošel přepracováním s ohledem na Pokyny ZMB z roku 2022 a byl uveden do jednotného standardu ÚPD dle stavebního zákona a jeho prováděcích předpisů. Výše uvedené texty je tedy nutno chápat také ve smyslu těchto úprav.

Vyhodnocení se doplňuje o následující:

Předmětná lokalita je součástí zpracovávané Územní studie Technologický park (KAM, p.o.), která mimo jiné prověřila a zpodrobnila využití funkčních ploch, zpřesnila prostorové regulativy, upřesnila systém dopravní infrastruktury a definovala obslužnost jednotlivých ploch. Tato ÚS nahradí územním plánem dříve předepsanou ÚS 08-Technologický park. V rámci řešení této ÚS došlo ke změně návrhu využití území - přehodnocení intenzity využití – pro celou rozvojovou lokalitu Me-1 byla jako maximální výšková hladina vyhodnocena hladina 4 (9-22 m).

### **Námítka č.3**

#### **Výrok:**

Námítce se vyhovuje částečně.

#### **Odůvodnění:**

Podatel požaduje, aby byl v předmětné rozvojové lokalitě zachován původní záměr dobudování Technologického parku Brno a tím bylo zabráněno možnosti přeměnit celou lokalitu na rezidenční bydlení. Podatel tedy požaduje na předmětných plochách nastavit funkční plochy komerční vybavenosti (W) s výškovou úrovní 3. Dále podatel požaduje v severní části rozvojové lokality změnit vymezení plochy na C/v2, plochy městské zeleně (Z) a plochy bydlení B/r2. Podatel taktéž požaduje zachování povinnosti zpracovat pro předmětnou lokalitu územní studii.

Zpracovatel prověřil nutnost doplnit v rámci předmětné lokality plochy komerční vybavenosti (W) v návaznosti na realizované areály při ulici Purkyňova. Dle jeho posouzení není v lokalitě nutné vymezovat další plochy W (vyjma ploch v jihozápadní a severozápadní části předmětné lokality, které doplňují souvislý pás ploch komerční vybavenosti a byl u nich ponechám způsob využití W a nově vymezené plochy W v severní části – viz níže). Přeměnou původně plánovaných ploch W na plochy smíšené obytné (C) je reagováno na deficitní funkci bydlení, což je jeden z hlavních problémů současné doby. Zvýšení možnosti stavět objekty pro bydlení, resp. pro smíšenou funkci, je základním požadavkem města a jde o jednu z hlavních úloh územního plánu. Předmětná lokalita přirozeně propojuje městské části Královo Pole a Medlánky v oblasti Technologického parku, který dle návrhu ÚPmB doplní o rezidenční využití v kombinaci s občanskou vybaveností a službami a tím zajistí chybějící mísení funkcí v území.

Severní část předmětné rozvojové lokality bude částečně upravena, nikoliv však zcela dle požadavků podatele. Část plochy občanské vybavenosti bude zachována dle aktuálního návrhu ÚPmB. Ve střední části dojde k rozšíření plochy bydlení na úkor plochy smíšené obytné. Část plochy bezprostředně pod rozvodnou bude změněna z plochy C/v3 na plochu W/v3. Tato plocha bude mít za úkol odclonit případné negativní působení technického zařízení na plochy bydlení. Z toho důvodu není možné v této části vymezit plochy městské zeleně (Z), jak požaduje podatel.

Věcná podstata způsobů vypořádání předmětného podání zůstává nadále relevantní, přestože návrh nového územního plánu města Brna prošel přepracováním s ohledem na Pokyny ZMB z roku 2022 a byl uveden do jednotného standardu ÚPD dle stavebního zákona a jeho prováděcích předpisů. Výše uvedené texty je tedy nutno chápat také ve smyslu těchto úprav.

Vyhodnocení se doplňuje o následující:

Předmětná lokalita je součástí zpracovávané Územní studie Technologický park (KAM, p.o.), která mimo jiné prověří doplnění komerční vybavenosti v jižní a severní části lokality v návaznosti na realizované areály při ulici Purkyňově, doplnění bydlení v návaznosti

*na zástavbu bydlení v Medláncích v ul. Za Parkem, vymezení veřejného prostranství a prověření jeho charakteru, potřebu umístění občanského vybavení, možnost umístění mateřské školy, prověří vnitřní komunikační síť, vymezení pozemků pro obslužné komunikace s ohledem na jejich návaznost na stávající zástavbu, navrhne další dopravní napojení na stávající komunikace, řešení pěší průchodnosti lokalitou i k okolním plochám zeleně, napojení rozšířené vozovny a začlenění prodloužené tramvajové tratě včetně způsobu křížení s ostatní dopravou a řešením smyčky, návrh krajinné zeleně jako přechodu mezi Medláneckým kopcem a zástavbou a také napojení na technickou infrastrukturu. Tato ÚS nahradí územním plánem dříve předepsanou ÚS 08-Technologický park.*

#### **Námítka č.4**

##### **Výrok:**

*Námítce se nevyhovuje.*

##### **Odůvodnění:**

*Proces tvorby územního plánu obce není řízením, v němž by bylo možno namítat podobné procesní skutečnosti. Otázku případných tvrzených zásahů samosprávy do podoby Návrhu územního plánu není možno řešit, rozhodovat či v rámci námítky podjatosti procesovat v rámci projednání věcného řešení.*

*Věcná podstata způsobů vypořádání předmětného podání zůstává nadále relevantní, přestože návrh nového územního plánu města Brna prošel přepracováním s ohledem na Pokyny ZMB z roku 2022 a byl uveden do jednotného standardu ÚPD dle stavebního zákona a jeho prováděcích předpisů. Výše uvedené texty je tedy nutno chápat také ve smyslu těchto úprav.*

#### **Námítka č.5**

#### **Námítka č.6**

##### **Výrok:**

*Námítce se nevyhovuje.*

##### **Odůvodnění:**

*V rámci podání je vysloven požadavek na vypuštění návrhových ploch komunikací O-5 a O-6 z důvodu zbytečnosti, přivedení tranzitní dopravy do území, narušení přírodního zázemí v k.ú. Medlánců a je konstatováno, že je komunikace nerealizovatelná.*

*Koridory ploch dopravní infrastruktury D nejsou v namítaném území navrženy.*

*Návrh pro opakované veřejné projednání byl upraven v souvislosti s nesouhlasem vedení trasy záměru R/1 především na medláneckém katastru s ohledem na problematické propojení na ulici V Újezdech. Současně byla prověřena trasa vedoucí ve vzdálenější poloze od stávající zástavby a mimo území volnočasových aktivit v okolí Medláneckého potoka.*

*Vzhledem k nesouhlasu s původním vedením koridoru územní rezervy O-5 centrem Medlánců byla následně naznačena možnost změny jejího trasování. Tuto úpravu však z časových důvodů nebylo možné prověřit v potřebné podrobnosti a s podrobnějším vyhodnocením dopadů a vlivů na území.*

*Aby bylo možné podrobněji prověřit toto území jednak z hlediska koncepce dopravy (Odboru dopravy MMB) a z hlediska územních dopadů (Odboru územního plánování a rozvoje MMB), bylo rozhodnuto z pozice pořizovatele o jejich vymezení.*

*Z tohoto důvodu je v území územní rezerva O-6 ponechána beze změny a územní rezerva O-5 je upravena do koridoru v návaznosti od územní rezervy O-6 po propojení se záměrem R/1.*

*Po zpracování podrobnějších prověřovacích studií budou vyhodnoceny dopady do území a až následně na základě doporučení bude rozhodnuto o těchto územních rezervách. Tedy v tuto chvíli je předčasné předjímat výsledky prověření.*

*Z územního hlediska se nejedná o návrhy konkrétních záměrů komunikací, ale o prvky, které budou ve větší podrobnosti teprve prověřeny a následně až rozhodnuto o jejich případné aktivitě.*

*Území dotčené překryvným koridorem územních rezerv je možné využívat dle současného využití nebo v souladu s podmínkami využití území plochy s rozdílným způsobem využití. Využití území pod koridory územních rezerv O-5 a O-6 je ponecháno z větší části obdobné jako v současném územním plánu, tedy v plochách s rozdílným způsobem využití: plochy zahrádek I, plochy zemědělské A nebo plochy krajinné zeleně K.  
Z výše uvedených důvodů nelze požadavky v současné době zohlednit.*

*Věcná podstata způsobů vypořádání předmětného podání zůstává nadále relevantní, přestože návrh nového územního plánu města Brna prošel přepracováním s ohledem na Pokyny ZMB z roku 2022 a byl uveden do jednotného standardu ÚPD dle stavebního zákona a jeho prováděcích předpisů. Výše uvedené texty je tedy nutno chápat také ve smyslu těchto úprav.*

### **Námítka č.7**

#### **Výrok:**

*Námítce se nevyhovuje.*

#### **Odůvodnění:**

*Pořizovatel se neztotožňuje s tvrzením podatele, že došlo k procesnímu pochybení v rámci procesu tvorby nového územního plánu tím, že byl na základě výsledků vyhodnocení předešlého veřejného projednání zpracován upravený Návrh. Stavební zákon výslovně předpokládá, že může být návrh územního plánu upraven, podstatně či nepodstatně, a jedná se tak o zcela legální a legitimní postup.*

*Současně není nijak podateli znemožněno uplatnit proti upravenému návrhu územního plánu svou připomínku či námítku.*

*Rovněž tak je chybným předpokladem podatele tvrzení, že jím uplatněné námítky či připomínky jsou v zásadě "bezpečné", protože město "nepočítá" s dalším projednáním.*

*Postoj města je sice v procesu tvorby územního plánu důležitý, ale vyhodnocení výsledků veřejných projednání zpracovává úřad územního plánování ve spolupráci s určeným zastupitelem a je na pořizovateli, aby po vyhodnocení správně určil další procesní postup; toto rozhodnutí nespadá do výlučné pravomoci samosprávných orgánů obce, a proto nelze podatelova tvrzení považovat za právně relevantní.*

*Jeho možnost vstoupit aktivně do procesu přípravy nového územního plánu nebyla nijak omezena a uplatněním své námítky to dokazuje; rovněž je nutné upozornit, že samotné uplatnění podání ještě nezakládá automatický nárok na to, že musí být námítce vyhověno - tím by byl popřen naopak proces vyhodnocení podání.*

*Chybnost závěrů podatele lze dokladovat tím, že úřad územního plánování na základě vyhodnocení výsledků opakovaného veřejného projednání zajistil úpravu Návrhu nového územního plánu města Brna a oznámil konání dalšího opakovaného veřejného projednání.*

*Věcná podstata způsobů vypořádání předmětného podání zůstává nadále relevantní, přestože návrh nového územního plánu města Brna prošel přepracováním s ohledem na Pokyny ZMB z roku 2022 a byl uveden do jednotného standardu ÚPD dle stavebního zákona a jeho prováděcích předpisů. Výše uvedené texty je tedy nutno chápat také ve smyslu těchto úprav.*



2534

MAGISTRÁT MĚSTA BRNA  
Odbor územního plánování a rozvoje

MAGISTRÁT MĚSTA BRNA, Odbor územního plánování a rozvoje, Kounicova 67, 601 67 Brno

Došlo: 30-06-2021

Č.j. MMB: 054/2438  
Příl.:

**NÁMITKA / PŘIPOMÍNKA**

**UPRAVENÝ NÁVRH NOVÉHO ÚPmB – opakované veřejné projednání**

**Identifikační údaje podatele – Fyzická osoba/právnícká osoba**

Jméno, příjmení / Název společnosti	[Redacted]	Statutární město Brno Doručeno: 29.06.2021 MMB/0342438/2021 Přílohy: 1 11/sv:
Datum narození/ Identifikační číslo	[Redacted]	 mb1es7d2f72b6
Trvalé bydliště/ sídlo	[Redacted]	
E-mail:	[Redacted]	tel. č. [Redacted]

Jsem – nejsem\*) občan města Brna

Jsem – nejsem\*) vlastníkem pozemku/ů nebo stavby/staveb v ploše dotčené navrhovanou změnou

katastrální území Medlánský (611743) parcel. č. [Redacted]

katastrální území Medlánský (611743) parcel. č. [Redacted]

**Upřesnění obsahu námítky/připomínky (území, ke kterému se vztahuje námitka/připomínka)**

Městská část a katastrální území	Medlánský
Označení lokality, rezervy	Me-1, O-5, O-6

**Text námítky/připomínky včetně ZDŮVODNĚNÍ**

**1. Rozvojová plocha Me-1 Technologický park**

1

Požaduji **zásadně redukovat intenzitu využití území** v rozvojové lokalitě Me-1 (Technologický park Brno) v k. ú. Medlánský. Tato intenzita je pro dané území zcela neadekvátní a vytváří neúnosnou zátěž pro své okolí a celou městskou část Brno-Medlánský, kdy by mohlo jen díky této změně na malé části jejího území dojít ke zdvojnásobení obyvatel celé městské části. Současně požaduji stanovit jednoznačné limity maximální míry zastavění území a vyšší minimální podíl zeleně.

1

2

**Výšková úroveň zástavby:** V této souvislosti požaduji zejména redukovat navrhovanou výškovou úroveň tak, jak bylo dlouhodobě sledováno ve všech dokumentech v procesu přípravy nového územního plánu města (ve všech třech variantách konceptu i v původním návrhu), tedy tak, aby celá lokalita mezi spojnicí ulic Hudcovy a Purkyňovy a zámeckým parkem byly výškové úrovně zástavby 2 (pod rozvodnou 3) a lokalita mezi spojnicí ulic Hudcovy a Purkyňovy a stávající tramvajovou smyčkou, aby měla výškovou úroveň 3. Požaduji, aby v žádné části lokality Me-1 nebyla překročena výšková úroveň 3.

2

3

**Vymezení funkčních ploch:** Vymezení funkčních ploch požaduji tak, aby byl nadále sledován původní záměr obsažený ve všech třech variantách konceptu územního plánu, tedy dlouhodobě zamýšlené dobudování Technologického parku Brno až po spojnici ulic Hudcovy a Purkyňovy a zabráněno možnosti přeměnit celou lokalitu na rezidenční bydlení. Požaduji tedy v takto vymezené části lokality

3

3

vrátit funkční plochy komerční vybavenosti „W“ s výškovou úrovní 3. Mezi spojnicí ulic Hudcovy a Purkyňovy vítám nově vymezenou plochu vybavenosti. Část pozemků nad touto plochou požadují vymezit pro budoucí polyfunkční využití s bydlením i občanskou vybaveností jako plochu C/v2. Plochu bezprostředně pod rozvodnou vymezit jako zeleň Z a zbývající plochu jako plochu bydlení B/r2, jak tomu bylo ve všech dosavadních dokumentech. Požadují zachování povinnosti zpracovat územní studii.

3

4

**Systémová podjatost:** Namítám systémovou podjatost v procesu přípravy nového územního plánu v lokalitě Me-1 Technologický park. Je to totiž město samotné, které vlastní bezprostředně nebo přes jím ovládané společnosti pozemky v této lokalitě. Intenzita využití území ve prospěch bydlení a výšková úroveň zástavby se měnila postupně s tím, jak město navýšilo svůj podíl ve společnosti Technologický park Brno a.s. a jak následně začalo zvažovat různé formy zcizení pozemků v této lokalitě za účelem sanování rozpočtu města. To se postupně projevilo v návrhu nového ÚP z roku 2020, kde byly změněny funkční plochy oproti všem variantám konceptu a v rozporu s Pokyny pro dopracování návrhu tak, aby bylo možné postavit více lukrativních bytových domů a pozemky tak více zhodnotit prodejem některému z developerů, a dále v upraveném návrhu ÚP, kde byly ze stejného důvodu dramaticky navýšeny výškové úrovně výstavby a opět tak zvýšena intenzita výtěžnosti území pro případ jeho zcizení. Provádět změny ÚP za účelem zvyšování hodnoty majetku města nebo sanování jeho rozpočtu je přitom zcela v rozporu se zákonem definovanými cíli a úkoly územního plánování. Je rovněž v rozporu s principem rovného zacházení.

4

5

**2. Návrhové plochy komunikací O-5 (komunikační propojení ulice Turistické a areálu bývalých kasáren v Řečkovicích) a O-6 (prodloužení ulice Purkyňovy do ulice Turistické)**

Rezerva pro tyto komunikace je zbytečná. Tyto komunikace nemají žádný potenciál dopravě v Medlánkách odlehčit, ale naopak do Medlánek přivedou novou tranzitní dopravu, která tudy nutně jezdit nemusí. Tím dojde ke zničení cenné rekreační lokality Medláneckého letiště a přírodní památky Medlánecké kopce. Rezerva pro tyto komunikace je navržena přes soukromé pozemky, přes zahrady a stávající biokoridor. Nejen že by zásadně znehodnotila území, ale je ve své podstatě nerealizovatelná.

5

6


**3. Procesní pochybení při tvorbě upraveného návrhu a zkrácení zákonných práv účastníků**

Mám za to, že v důsledku pochybení v procesu tvorby upraveného návrhu ÚP byla porušena má zákonná práva reálně svými námitkami a připomínkami ovlivnit výslednou podobu nového územního plánu. Upravený návrh totiž přinesl zcela nová, v původním návrhu nezahrnutá, řešení, jako např. v mé námitce/připomínce uvedené dramatické navýšení výškových úrovní v lokalitě Me-1 Technologický park a rezervu komunikace O-5. Tato nová řešení přitom nepožadovala žádná dotčená osoba ani dotčený státní orgán. Vyhovění mé námitce či připomínce proti takovému řešení obsaženému v upraveném návrhu by však bylo podstatnou úpravou s nutností nového, v tomto případě již třetího, veřejného projednání. S tím však město nepočítá. Procesním pochybením, spočívajícím ve skutečnosti, že byla do upraveného návrhu zapracována zcela nová řešení a regulace území bez možnosti dosáhnout v předpokládaném procesu přípravy nového ÚP města Brna reálně jejich přehodnocení na základě zákona uplatněných připomínek a námitek, došlo ke zkrácení mých zákonných práv, čímž došlo k obdobné situaci, kterou procesní právo zná jako „odnětí instance“.

7

7

V Brně dne 25. 6. 2021

Podpis:  .....

\*nehodící se škrtněte

## **MMB/0342438/2021**

### **Námítka č.1**

#### **Výrok:**

Námítce se nevyhovuje.

#### **Odůvodnění:**

Podatel zásadně požaduje zredukovat intenzitu využití předmětné rozvojové lokality, a to formou nastavení limitů maximální míry zastavění a stanovením vyššího minimálního podílu zeleně.

De facto celá plocha předmětné rozvojové lokality je v platném ÚPmB vymezena jako plocha zastavitelná (vyjma menších ploch zeleně a veřejných prostranství). Zároveň je převážná část parcel vlastnictvím soukromých vlastníků (vyjma plochy V/a2, části ploch D/a3 a většiny veřejných prostranství). Není tudíž možné v návrhu ÚPmB vymezit větší nezastavěné plochy zeleně a tím snížit intenzitu využití území, jelikož v případě, že by došlo ke změně plochy stavební (viz platný ÚPmB) na plochu nestavební, tak hrozí náhrada škody za změnu využití území dle § 102 odst. 2 zákona č. 183/2006 Sb., o územním plánování a stavebním řádu.

Zároveň se v návrhu ÚPmB nevymezují ani menší plochy zeleně, tak jak jsou vymezeny v platném ÚPmB. Z důvodu zvoleného měřítka výkresů a podrobnosti ÚPmB byla pro návrh ÚP stanovena minimální velikost funkční plochy na 0,5 ha (pouze ve zvláštních případech na 0,2 ha) v souladu s ustanovením § 3 odst. 1 vyhlášky č. 501/2006 Sb. Návrh ÚPmB řeší zastoupení zeleně u funkčních ploch nastavením minimálního zastoupení zeleně, které je u ploch B a C 30 % pro disponibilní pozemky stavebního záměru, u ploch W pak 20 % pro disponibilní pozemky stavebního záměru. Vzhledem k tomu, že se v blízkosti předmětné plochy nachází velké plochy krajinné i městské zeleně, tak zpracovatel nepovažuje za nutné tyto podíly navyšovat.

Věcná podstata způsobů vypořádání předmětného podání zůstává nadále relevantní, přestože návrh nového územního plánu města Brna prošel přepracováním s ohledem na Pokyny ZMB z roku 2022 a byl uveden do jednotného standardu ÚPD dle stavebního zákona a jeho prováděcích předpisů. Výše uvedené texty je tedy nutno chápat také ve smyslu těchto úprav.

### **Námítka č.2**

#### **Výrok:**

Námítce se vyhovuje částečně.

#### **Odůvodnění:**

Podatel požaduje, aby výšková úroveň zástavby v severní části předmětné lokality byla stanovena na úroveň 2 (v části pod rozvodnou úroveň 3) a ve zbývající části předmětné lokality, aby byla stanovena maximálně 3. výšková úroveň zástavby.

V severní části předmětné lokality bude pod rozvodnou zachována výšková úroveň 3. Ve zbylé části bude rozšířena plocha bydlení s výškovou úrovní 2. Podél pozemní komunikace spojující ulice Hudcova a Purkyňova však zůstane zachován úzký pás plochy smíšené obytné (C) s výškovou úrovní 3. Smyslem stanovení vyšší úrovně zástavby u této plochy je ochrana nižší rezidentní zástavby, která se nachází za ní, od potenciálně rušnější pozemní komunikace (odclonění negativních vlivů dopravy). Stanovování vyšší úrovně zástavby podél městských tříd a rušnějších pozemních komunikacích je pravidlem v celém ÚPmB.

Ve zbývající části předmětné lokality bude u ploch smíšených obytných zachována výšková úroveň zástavby 5. Snížení výškové úrovně zástavby dle požadavků podatele není z městotvorného hlediska možné. Zintenzivnění využití předmětné plochy je krok, v jehož důsledku by mělo dojít k omezení suburbanizace, což je jeden z hlavních cílů nového ÚPmB. U ostatních ploch je zachována výšková úroveň zástavby 3.

Věcná podstata způsobů vypořádání předmětného podání zůstává nadále relevantní, přestože návrh nového územního plánu města Brna prošel přepracováním s ohledem na Pokyny ZMB z roku 2022 a byl uveden do jednotného standardu ÚPD dle stavebního zákona a jeho prováděcích předpisů. Výše uvedené texty je tedy nutno chápat také ve smyslu těchto úprav.

Vyhodnocení se doplňuje o následující:

Předmětná lokalita je součástí zpracovávané Územní studie Technologický park (KAM, p.o.), která mimo jiné prověřila a zpodrobnila využití funkčních ploch, zpřesnila prostorové regulativy, upřesnila systém dopravní infrastruktury a definovala obslužnost jednotlivých ploch. Tato ÚS nahradí územním plánem dříve předepsanou ÚS 08-Technologický park. V rámci řešení této ÚS došlo ke změně návrhu využití území - přehodnocení intenzity využití – pro celou rozvojovou lokalitu Me-1 byla jako maximální výšková hladina vyhodnocena hladina 4 (9-22 m).

### **Námítka č.3**

#### **Výrok:**

Námítce se vyhovuje částečně.

#### **Odůvodnění:**

Podatel požaduje, aby byl v předmětné rozvojové lokalitě zachován původní záměr dobudování Technologického parku Brno a tím bylo zabráněno možnosti přeměnit celou lokalitu na rezidenční bydlení. Podatel tedy požaduje na předmětných plochách nastavit funkční plochy komerční vybavenosti (W) s výškovou úrovní 3. Dále podatel požaduje v severní části rozvojové lokality změnit vymezení plochy na C/v2, plochy městské zeleně (Z) a plochy bydlení B/r2. Podatel taktéž požaduje zachování povinnosti zpracovat pro předmětnou lokalitu územní studii.

Zpracovatel prověřil nutnost doplnit v rámci předmětné lokality plochy komerční vybavenosti (W) v návaznosti na realizované areály při ulici Purkyňova. Dle jeho posouzení není v lokalitě nutné vymezovat další plochy W (vyjma ploch v jihozápadní a severozápadní části předmětné lokality, které doplňují souvislý pás ploch komerční vybavenosti a byl u nich ponechám způsob využití W a nově vymezené plochy W v severní části – viz níže). Přeměnou původně plánovaných ploch W na plochy smíšené obytné (C) je reagováno na deficitní funkci bydlení, což je jeden z hlavních problémů současné doby. Zvýšení možnosti stavět objekty pro bydlení, resp. pro smíšenou funkci, je základním požadavkem města a jde o jednu z hlavních úloh územního plánu. Předmětná lokalita přirozeně propojuje městské části Královo Pole a Medlánky v oblasti Technologického parku, který dle návrhu ÚPmB doplní o rezidenční využití v kombinaci s občanskou vybaveností a službami a tím zajistí chybějící mísení funkcí v území.

Severní část předmětné rozvojové lokality bude částečně upravena, nikoliv však zcela dle požadavků podatele. Část plochy občanské vybavenosti bude zachována dle aktuálního návrhu ÚPmB. Ve střední části dojde k rozšíření plochy bydlení na úkor plochy smíšené obytné. Část plochy bezprostředně pod rozvodnou bude změněna z plochy C/v3 na plochu W/v3. Tato plocha bude mít za úkol odclonit případné negativní působení technického zařízení na plochy bydlení. Z toho důvodu není možné v této části vymezit plochy městské zeleně (Z), jak požaduje podatel.

Věcná podstata způsobů vypořádání předmětného podání zůstává nadále relevantní, přestože návrh nového územního plánu města Brna prošel přepracováním s ohledem na Pokyny ZMB z roku 2022 a byl uveden do jednotného standardu ÚPD dle stavebního zákona a jeho prováděcích předpisů. Výše uvedené texty je tedy nutno chápat také ve smyslu těchto úprav.

Vyhodnocení se doplňuje o následující:

Předmětná lokalita je součástí zpracovávané Územní studie Technologický park (KAM, p.o.), která mimo jiné prověří doplnění komerční vybavenosti v jižní a severní části lokality v návaznosti na realizované areály při ulici Purkyňově, doplnění bydlení v návaznosti

*na zástavbu bydlení v Medláncích v ul. Za Parkem, vymezení veřejného prostranství a prověření jeho charakteru, potřebu umístění občanského vybavení, možnost umístění mateřské školy, prověří vnitřní komunikační síť, vymezení pozemků pro obslužné komunikace s ohledem na jejich návaznost na stávající zástavbu, navrhne další dopravní napojení na stávající komunikace, řešení pěší průchodnosti lokalitou i k okolním plochám zeleně, napojení rozšířené vozovny a začlenění prodloužené tramvajové tratě včetně způsobu křížení s ostatní dopravou a řešením smyčky, návrh krajinné zeleně jako přechodu mezi Medláneckým kopcem a zástavbou a také napojení na technickou infrastrukturu. Tato ÚS nahradí územním plánem dříve předepsanou ÚS 08-Technologický park.*

#### **Námítka č.4**

##### **Výrok:**

*Námítce se nevyhovuje.*

##### **Odůvodnění:**

*Proces tvorby územního plánu obce není řízením, v němž by bylo možno namítat podobné procesní skutečnosti. Otázku případných tvrzených zásahů samosprávy do podoby Návrhu územního plánu není možno řešit, rozhodovat či v rámci námítky podjatosti procesovat v rámci projednání věcného řešení.*

*Věcná podstata způsobů vypořádání předmětného podání zůstává nadále relevantní, přestože návrh nového územního plánu města Brna prošel přepracováním s ohledem na Pokyny ZMB z roku 2022 a byl uveden do jednotného standardu ÚPD dle stavebního zákona a jeho prováděcích předpisů. Výše uvedené texty je tedy nutno chápat také ve smyslu těchto úprav.*

#### **Námítka č.5**

#### **Námítka č.6**

##### **Výrok:**

*Námítce se nevyhovuje.*

##### **Odůvodnění:**

*V rámci podání je vysloven požadavek na vypuštění návrhových ploch komunikací O-5 a O-6 z důvodu zbytečnosti, přivedení tranzitní dopravy do území, narušení přírodního zázemí v k.ú. Medlánců a je konstatováno, že je komunikace nerealizovatelná.*

*Koridory ploch dopravní infrastruktury D nejsou v namítaném území navrženy.*

*Návrh pro opakované veřejné projednání byl upraven v souvislosti s nesouhlasem vedení trasy záměru R/1 především na medláneckém katastru s ohledem na problematické propojení na ulici V Újezdech. Současně byla prověřena trasa vedoucí ve vzdálenější poloze od stávající zástavby a mimo území volnočasových aktivit v okolí Medláneckého potoka.*

*Vzhledem k nesouhlasu s původním vedením koridoru územní rezervy O-5 centrem Medlánců byla následně naznačena možnost změny jejího trasování. Tuto úpravu však z časových důvodů nebylo možné prověřit v potřebné podrobnosti a s podrobnějším vyhodnocením dopadů a vlivů na území.*

*Aby bylo možné podrobněji prověřit toto území jednak z hlediska koncepce dopravy (Odboru dopravy MMB) a z hlediska územních dopadů (Odboru územního plánování a rozvoje MMB), bylo rozhodnuto z pozice pořizovatele o jejich vymezení.*

*Z tohoto důvodu je v území územní rezerva O-6 ponechána beze změny a územní rezerva O-5 je upravena do koridoru v návaznosti od územní rezervy O-6 po propojení se záměrem R/1.*

*Po zpracování podrobnějších prověřovacích studií budou vyhodnoceny dopady do území a až následně na základě doporučení bude rozhodnuto o těchto územních rezervách. Tedy v tuto chvíli je předčasné předjímat výsledky prověření.*

*Z územního hlediska se nejedná o návrhy konkrétních záměrů komunikací, ale o prvky, které budou ve větší podrobnosti teprve prověřeny a následně až rozhodnuto o jejich případné aktivitě.*

*Území dotčené překryvným koridorem územních rezerv je možné využívat dle současného využití nebo v souladu s podmínkami využití území plochy s rozdílným způsobem využití. Využití území pod koridory územních rezerv O-5 a O-6 je ponecháno z větší části obdobné jako v současném územním plánu, tedy v plochách s rozdílným způsobem využití: plochy zahrádek I, plochy zemědělské A nebo plochy krajinné zeleně K.  
Z výše uvedených důvodů nelze požadavky v současné době zohlednit.*

*Věcná podstata způsobů vypořádání předmětného podání zůstává nadále relevantní, přestože návrh nového územního plánu města Brna prošel přepracováním s ohledem na Pokyny ZMB z roku 2022 a byl uveden do jednotného standardu ÚPD dle stavebního zákona a jeho prováděcích předpisů. Výše uvedené texty je tedy nutno chápat také ve smyslu těchto úprav.*

### **Námítka č.7**

#### **Výrok:**

*Námítce se nevyhovuje.*

#### **Odůvodnění:**

*Pořizovatel se neztotožňuje s tvrzením podatele, že došlo k procesnímu pochybení v rámci procesu tvorby nového územního plánu tím, že byl na základě výsledků vyhodnocení předešlého veřejného projednání zpracován upravený Návrh. Stavební zákon výslovně předpokládá, že může být návrh územního plánu upraven, podstatně či nepodstatně, a jedná se tak o zcela legální a legitimní postup.*

*Současně není nijak podateli znemožněno uplatnit proti upravenému návrhu územního plánu svou připomínku či námítku.*

*Rovněž tak je chybným předpokladem podatele tvrzení, že jím uplatněné námítky či připomínky jsou v zásadě "bezpečné", protože město "nepočítá" s dalším projednáním.*

*Postoj města je sice v procesu tvorby územního plánu důležitý, ale vyhodnocení výsledků veřejných projednání zpracovává úřad územního plánování ve spolupráci s určeným zastupitelem a je na pořizovateli, aby po vyhodnocení správně určil další procesní postup; toto rozhodnutí nespadá do výlučné pravomoci samosprávných orgánů obce, a proto nelze podatelova tvrzení považovat za právně relevantní.*

*Jeho možnost vstoupit aktivně do procesu přípravy nového územního plánu nebyla nijak omezena a uplatněním své námítky to dokazuje; rovněž je nutné upozornit, že samotné uplatnění podání ještě nezakládá automatický nárok na to, že musí být námítce vyhověno - tím by byl popřen naopak proces vyhodnocení podání.*

*Chybnost závěrů podatele lze dokladovat tím, že úřad územního plánování na základě vyhodnocení výsledků opakovaného veřejného projednání zajistil úpravu Návrhu nového územního plánu města Brna a oznámil konání dalšího opakovaného veřejného projednání.*

*Věcná podstata způsobů vypořádání předmětného podání zůstává nadále relevantní, přestože návrh nového územního plánu města Brna prošel přepracováním s ohledem na Pokyny ZMB z roku 2022 a byl uveden do jednotného standardu ÚPD dle stavebního zákona a jeho prováděcích předpisů. Výše uvedené texty je tedy nutno chápat také ve smyslu těchto úprav.*

2533

MAGISTRÁT MĚSTA BRNA  
Odbor územního plánování a rozvoje  
Desib. 3-0-08-2021  
Č.j. MMB: 034244  
Příl.: 44

MAGISTRÁT MĚSTA BRNA, Odbor územního plánování a rozvoje, Kounicova 67, 601 67 Brno



Statutární město Brno  
Doručeno: 29.06.2021  
MMB/034244/2021  
11svy:1 přílohy:  
11/sv:

### NÁMITKA / PŘIPOMÍNKA

UPRAVENÝ NÁVRH NOVÉHO ÚPmB – opakované veřejné projednání

Identifikační údaje podatele – Fyzická osoba/právnícká osoba

Jméno, příjmení /	[REDACTED]
Název společnosti	
Datum narození/	
Identifikační číslo	
Trvalé bydliště/ sídlo	
E-mail:	tel. č.

Jsem – ~~nejsem~~\*) občan města Brna

Jsem – ~~nejsem~~\*) vlastníkem pozemku/ů nebo stavby/staveb v ploše dotčené navrhovanou změnou katastrální území ..... parcel. č. ....

Upřesnění obsahu námítky/připomínky (území, ke kterému se vztahuje námítka/připomínka)

Městská část a katastrální území	Medlánky
Označení lokality, rezervy	Me-1, O-5, O-6

Text námítky/připomínky včetně ZDŮVODNĚNÍ

**1. Rozvojová plocha Me-1 Technologický park**  
 Požaduji **zásadně redukovat intenzitu využití území** v rozvojové lokalitě Me-1 (Technologický park Brno) v k. ú. Medlánky. Tato intenzita je pro dané území zcela neadekvátní a vytváří neúnosnou zátěž pro své okolí a celou městskou část Brno-Medlánky, kdy by mohlo jen díky této změně na malé části jejího území dojít ke zdvojnásobení obyvatel celé městské části. Současně požaduji stanovit jednoznačné limity maximální míry zastavění území a vyšší minimální podíl zeleně.

**Výšková úroveň zástavby:** V této souvislosti požaduji zejména redukovat navrhovanou výškovou úroveň tak, jak bylo dlouhodobě sledováno ve všech dokumentech v procesu přípravy nového územního plánu města (ve všech třech variantách konceptu i v původním návrhu), tedy tak, aby celá lokalita mezi spojnici ulic Hudcovy a Purkyňovy a zámeckým parkem byly výškové úrovně zástavby 2 (pod rozvodnou 3) a lokalita mezi spojnici ulic Hudcovy a Purkyňovy a stávající tramvajovou smyčkou, aby měla výškovou úroveň 3. Požaduji, aby v žádné části lokality Me-1 nebyla překročena výšková úroveň 3.

**Vymezení funkčních ploch:** Vymezení funkčních ploch požaduji tak, aby byl nadále sledován původní záměr obsažený ve všech třech variantách konceptu územního plánu, tedy dlouhodobě zamýšlené dobudování Technologického parku Brno až po spojnici ulic Hudcovy a Purkyňovy a zabráněno možnosti přeměnit celou lokalitu na rezidenční bydlení. Požaduji tedy v takto vymezené části lokality vrátit funkční plochy komerční vybavenosti „W“ s výškovou úrovní 3. Mezi spojnici ulic Hudcovy a Purkyňovy vítám nově vymezenou plochu vybavenosti. Část pozemků nad touto plochou požaduji

**3** vymezit pro budoucí polyfunkční využití s bydlením i občanskou vybaveností jako plochu C/v2. Plochu bezprostředně pod rozvodnou vymezit jako zeleň Z a zbývající plochu jako plochu bydlení B/r2, jak tomu bylo ve všech dosavadních dokumentech. Požadují zachování povinnosti zpracovat územní studii.

**3**

**Systémová podjatost:** Namítám systémovou podjatost v procesu přípravy nového územního plánu v lokalitě Me-1 Technologický park. Je to totiž město samotné, které vlastní bezprostředně nebo přes jím ovládané společnosti pozemky v této lokalitě. Intenzita využití území ve prospěch bydlení a výšková úroveň zástavby se měnila postupně s tím, jak město navýšilo svůj podíl ve společnosti Technologický park Brno a.s. a jak následně začalo zvažovat různé formy zcizení pozemků v této lokalitě za účelem sanování rozpočtu města. To se postupně projevilo v návrhu nového ÚP z roku 2020, kde byly změněny funkční plochy oproti všem variantám konceptu a v rozporu s Pokyny pro dopracování návrhu tak, aby bylo možné postavit více lukrativních bytových domů a pozemky tak více zhodnotit prodejem některému z developerů, a dále v upraveném návrhu ÚP, kde byly ze stejného důvodu dramaticky navýšeny výškové úrovně výstavby a opět tak zvýšena intenzita výtěžnosti území pro případ jeho zcizení. Provádět změny ÚP za účelem zvyšování hodnoty majetku města nebo sanování jeho rozpočtu je přitom zcela v rozporu se zákonem definovanými cíli a úkoly územního plánování. Je rovněž v rozporu s principem rovného zacházení.

**4**

**4**

**5** **2. Návrhové plochy komunikací O-5 (komunikační propojení ulice Turistické a areálu bývalých kasáren v Řečkovících) a O-6 (prodloužení ulice Purkyňovy do ulice Turistické)**

**5**

Rezerva pro tyto komunikace je zbytečná. Tyto komunikace nemají žádný potenciál dopravy v Medlánkách odlehčit, ale naopak do Medlánek přivedou novou tranzitní dopravu, která tudy nutně jezdit nemusí. Tím dojde ke zničení cenné rekreační lokality Medláneckého letiště a přírodní památky Medlánecké kopce. Rezerva pro tyto komunikace je navržena přes soukromé pozemky, přes zahrady a stávající biokoridor. Nejen že by zásadně znehodnotila území, ale je ve své podstatě nerealizovatelná.

**6**

**6**

**3. Procesní pochybení při tvorbě upraveného návrhu a zkrácení zákonných práv účastníků**

Mám za to, že v důsledku pochybení v procesu tvorby upraveného návrhu ÚP byla porušena má zákonná práva reálně svými námitkami a připomínkami ovlivnit výslednou podobu nového územního plánu. Upravený návrh totiž přinesl zcela nová, v původním návrhu nezahrnutá, řešení, jako např. v mé námitce/připomínce uvedené dramatické navýšení výškových úrovní v lokalitě Me-1 Technologický park a rezervu komunikace O-5. Tato nová řešení přitom nepožadovala žádná dotčená osoba ani dotčený státní orgán. Vyhovění mé námitce či připomínce proti takovému řešení obsaženému v upraveném návrhu by však bylo podstatnou úpravou s nutností nového, v tomto případě již třetího, veřejného projednání. S tím však město nepočítá. Procesním pochybením, spočívajícím ve skutečnosti, že byla do upraveného návrhu zapracována zcela nová řešení a regulace území bez možnosti dosáhnout v předpokládaném procesu přípravy nového ÚP města Brna reálně jejich přehodnocení na základě zákona uplatněných připomínek a námitek, došlo ke zkrácení mých zákonných práv, čímž došlo k obdobné situaci, kterou procesní právo zná jako „odnětí instance“.

**7**

**7**

V **BRNĚ** dne **24.6.2020**

Podpis: .....



## **MMB/0342444/2021**

### **Námítka č.1**

#### **Výrok:**

Námítce se nevyhovuje.

#### **Odůvodnění:**

Podatel zásadně požaduje zredukovat intenzitu využití předmětné rozvojové lokality, a to formou nastavení limitů maximální míry zastavění a stanovením vyššího minimálního podílu zeleně.

De facto celá plocha předmětné rozvojové lokality je v platném ÚPmB vymezena jako plocha zastavitelná (vyjma menších ploch zeleně a veřejných prostranství). Zároveň je převážná část parcel vlastnictvím soukromých vlastníků (vyjma plochy V/a2, části ploch D/a3 a většiny veřejných prostranství). Není tudíž možné v návrhu ÚPmB vymezit větší nezastavěné plochy zeleně a tím snížit intenzitu využití území, jelikož v případě, že by došlo ke změně plochy stavební (viz platný ÚPmB) na plochu nestavební, tak hrozí náhrada škody za změnu využití území dle § 102 odst. 2 zákona č. 183/2006 Sb., o územním plánování a stavebním řádu.

Zároveň se v návrhu ÚPmB nevymezují ani menší plochy zeleně, tak jak jsou vymezeny v platném ÚPmB. Z důvodu zvoleného měřítka výkresů a podrobnosti ÚPmB byla pro návrh ÚP stanovena minimální velikost funkční plochy na 0,5 ha (pouze ve zvláštních případech na 0,2 ha) v souladu s ustanovením § 3 odst. 1 vyhlášky č. 501/2006 Sb. Návrh ÚPmB řeší zastoupení zeleně u funkčních ploch nastavením minimálního zastoupení zeleně, které je u ploch B a C 30 % pro disponibilní pozemky stavebního záměru, u ploch W pak 20 % pro disponibilní pozemky stavebního záměru. Vzhledem k tomu, že se v blízkosti předmětné plochy nachází velké plochy krajinné i městské zeleně, tak zpracovatel nepovažuje za nutné tyto podíly navyšovat.

Věcná podstata způsobů vypořádání předmětného podání zůstává nadále relevantní, přestože návrh nového územního plánu města Brna prošel přepracováním s ohledem na Pokyny ZMB z roku 2022 a byl uveden do jednotného standardu ÚPD dle stavebního zákona a jeho prováděcích předpisů. Výše uvedené texty je tedy nutno chápat také ve smyslu těchto úprav.

### **Námítka č.2**

#### **Výrok:**

Námítce se vyhovuje částečně.

#### **Odůvodnění:**

Podatel požaduje, aby výšková úroveň zástavby v severní části předmětné lokality byla stanovena na úroveň 2 (v části pod rozvodnou úroveň 3) a ve zbývajících částech předmětné lokality, aby byla stanovena maximálně 3. výšková úroveň zástavby.

V severní části předmětné lokality bude pod rozvodnou zachována výšková úroveň 3. Ve zbylé části bude rozšířena plocha bydlení s výškovou úrovní 2. Podél pozemní komunikace spojující ulice Hudcova a Purkyňova však zůstane zachován úzký pás plochy smíšené obytné (C) s výškovou úrovní 3. Smyslem stanovení vyšší úrovně zástavby u této plochy je ochrana nižší rezidentní zástavby, která se nachází za ní, od potenciálně rušnější pozemní komunikace (odclonění negativních vlivů dopravy). Stanovování vyšší úrovně zástavby podél městských tříd a rušnějších pozemních komunikací je pravidlem v celém ÚPmB.

Ve zbývajících částech předmětné lokality bude u ploch smíšených obytných zachována výšková úroveň zástavby 5. Snížení výškové úrovně zástavby dle požadavků podatele není z městotvorného hlediska možné. Zintenzivnění využití předmětné plochy je krok, v jehož důsledku by mělo dojít k omezení suburbanizace, což je jeden z hlavních cílů nového ÚPmB. U ostatních ploch je zachována výšková úroveň zástavby 3.

Věcná podstata způsobů vypořádání předmětného podání zůstává nadále relevantní, přestože návrh nového územního plánu města Brna prošel přepracováním s ohledem na Pokyny ZMB z roku 2022 a byl uveden do jednotného standardu ÚPD dle stavebního zákona a jeho prováděcích předpisů. Výše uvedené texty je tedy nutno chápat také ve smyslu těchto úprav.

Vyhodnocení se doplňuje o následující:

Předmětná lokalita je součástí zpracovávané Územní studie Technologický park (KAM, p.o.), která mimo jiné prověřila a zpodrobnila využití funkčních ploch, zpřesnila prostorové regulativy, upřesnila systém dopravní infrastruktury a definovala obslužnost jednotlivých ploch. Tato ÚS nahradí územním plánem dříve předepsanou ÚS 08-Technologický park. V rámci řešení této ÚS došlo ke změně návrhu využití území - přehodnocení intenzity využití – pro celou rozvojovou lokalitu Me-1 byla jako maximální výšková hladina vyhodnocena hladina 4 (9-22 m).

### **Námítka č.3**

#### **Výrok:**

Námítce se vyhovuje částečně.

#### **Odůvodnění:**

Podatel požaduje, aby byl v předmětné rozvojové lokalitě zachován původní záměr dobudování Technologického parku Brno a tím bylo zabráněno možnosti přeměnit celou lokalitu na rezidenční bydlení. Podatel tedy požaduje na předmětných plochách nastavit funkční plochy komerční vybavenosti (W) s výškovou úrovní 3. Dále podatel požaduje v severní části rozvojové lokality změnit vymezení plochy na C/v2, plochy městské zeleně (Z) a plochy bydlení B/r2. Podatel taktéž požaduje zachování povinnosti zpracovat pro předmětnou lokalitu územní studii.

Zpracovatel prověřil nutnost doplnit v rámci předmětné lokality plochy komerční vybavenosti (W) v návaznosti na realizované areály při ulici Purkyňova. Dle jeho posouzení není v lokalitě nutné vymezovat další plochy W (vyjma ploch v jihozápadní a severozápadní části předmětné lokality, které doplňují souvislý pás ploch komerční vybavenosti a byl u nich ponechám způsob využití W a nově vymezené plochy W v severní části – viz níže). Přeměnou původně plánovaných ploch W na plochy smíšené obytné (C) je reagováno na deficitní funkci bydlení, což je jeden z hlavních problémů současné doby. Zvýšení možnosti stavět objekty pro bydlení, resp. pro smíšenou funkci, je základním požadavkem města a jde o jednu z hlavních úloh územního plánu. Předmětná lokalita přirozeně propojuje městské části Královo Pole a Medlánky v oblasti Technologického parku, který dle návrhu ÚPmB doplní o rezidenční využití v kombinaci s občanskou vybaveností a službami a tím zajistí chybějící mísení funkcí v území.

Severní část předmětné rozvojové lokality bude částečně upravena, nikoliv však zcela dle požadavků podatele. Část plochy občanské vybavenosti bude zachována dle aktuálního návrhu ÚPmB. Ve střední části dojde k rozšíření plochy bydlení na úkor plochy smíšené obytné. Část plochy bezprostředně pod rozvodnou bude změněna z plochy C/v3 na plochu W/v3. Tato plocha bude mít za úkol odclonit případné negativní působení technického zařízení na plochy bydlení. Z toho důvodu není možné v této části vymezit plochy městské zeleně (Z), jak požaduje podatel.

Věcná podstata způsobů vypořádání předmětného podání zůstává nadále relevantní, přestože návrh nového územního plánu města Brna prošel přepracováním s ohledem na Pokyny ZMB z roku 2022 a byl uveden do jednotného standardu ÚPD dle stavebního zákona a jeho prováděcích předpisů. Výše uvedené texty je tedy nutno chápat také ve smyslu těchto úprav.

Vyhodnocení se doplňuje o následující:

Předmětná lokalita je součástí zpracovávané Územní studie Technologický park (KAM, p.o.), která mimo jiné prověří doplnění komerční vybavenosti v jižní a severní části lokality v návaznosti na realizované areály při ulici Purkyňově, doplnění bydlení v návaznosti

*na zástavbu bydlení v Medláncích v ul. Za Parkem, vymezení veřejného prostranství a prověření jeho charakteru, potřebu umístění občanského vybavení, možnost umístění mateřské školy, prověří vnitřní komunikační síť, vymezení pozemků pro obslužné komunikace s ohledem na jejich návaznost na stávající zástavbu, navrhne další dopravní napojení na stávající komunikace, řešení pěší průchodnosti lokalitou i k okolním plochám zeleně, napojení rozšířené vozovny a začlenění prodloužené tramvajové tratě včetně způsobu křížení s ostatní dopravou a řešením smyčky, návrh krajinné zeleně jako přechodu mezi Medláneckým kopcem a zástavbou a také napojení na technickou infrastrukturu. Tato ÚS nahradí územním plánem dříve předepsanou ÚS 08-Technologický park.*

#### **Námítka č.4**

##### **Výrok:**

*Námítce se nevyhovuje.*

##### **Odůvodnění:**

*Proces tvorby územního plánu obce není řízením, v němž by bylo možno namítat podobné procesní skutečnosti. Otázku případných tvrzených zásahů samosprávy do podoby Návrhu územního plánu není možno řešit, rozhodovat či v rámci námítky podjatosti procesovat v rámci projednání věcného řešení.*

*Věcná podstata způsobů vypořádání předmětného podání zůstává nadále relevantní, přestože návrh nového územního plánu města Brna prošel přepracováním s ohledem na Pokyny ZMB z roku 2022 a byl uveden do jednotného standardu ÚPD dle stavebního zákona a jeho prováděcích předpisů. Výše uvedené texty je tedy nutno chápat také ve smyslu těchto úprav.*

#### **Námítka č.5**

#### **Námítka č.6**

##### **Výrok:**

*Námítce se nevyhovuje.*

##### **Odůvodnění:**

*V rámci podání je vysloven požadavek na vypuštění návrhových ploch komunikací O-5 a O-6 z důvodu zbytečnosti, přivedení tranzitní dopravy do území, narušení přírodního zázemí v k.ú. Medlánců a je konstatováno, že je komunikace nerealizovatelná.*

*Koridory ploch dopravní infrastruktury D nejsou v namítaném území navrženy.*

*Návrh pro opakované veřejné projednání byl upraven v souvislosti s nesouhlasem vedení trasy záměru R/1 především na medláneckém katastru s ohledem na problematické propojení na ulici V Újezdech. Současně byla prověřena trasa vedoucí ve vzdálenější poloze od stávající zástavby a mimo území volnočasových aktivit v okolí Medláneckého potoka.*

*Vzhledem k nesouhlasu s původním vedením koridoru územní rezervy O-5 centrem Medlánek byla následně naznačena možnost změny jejího trasování. Tuto úpravu však z časových důvodů nebylo možné prověřit v potřebné podrobnosti a s podrobnějším vyhodnocením dopadů a vlivů na území.*

*Aby bylo možné podrobněji prověřit toto území jednak z hlediska koncepce dopravy (Odboru dopravy MMB) a z hlediska územních dopadů (Odboru územního plánování a rozvoje MMB), bylo rozhodnuto z pozice pořizovatele o jejich vymezení.*

*Z tohoto důvodu je v území územní rezerva O-6 ponechána beze změny a územní rezerva O-5 je upravena do koridoru v návaznosti od územní rezervy O-6 po propojení se záměrem R/1.*

*Po zpracování podrobnějších prověřovacích studií budou vyhodnoceny dopady do území a až následně na základě doporučení bude rozhodnuto o těchto územních rezervách. Tedy v tuto chvíli je předčasné předjímat výsledky prověření.*

*Z územního hlediska se nejedná o návrhy konkrétních záměrů komunikací, ale o prvky, které budou ve větší podrobnosti teprve prověřeny a následně až rozhodnuto o jejich případné aktivitaci.*

*Území dotčené překryvným koridorem územních rezerv je možné využívat dle současného využití nebo v souladu s podmínkami využití území plochy s rozdílným způsobem využití. Využití území pod koridory územních rezerv O-5 a O-6 je ponecháno z větší části obdobné jako v současném územním plánu, tedy v plochách s rozdílným způsobem využití: plochy zahrádek I, plochy zemědělské A nebo plochy krajinné zeleně K.  
Z výše uvedených důvodů nelze požadavky v současné době zohlednit.*

*Věcná podstata způsobů vypořádání předmětného podání zůstává nadále relevantní, přestože návrh nového územního plánu města Brna prošel přepracováním s ohledem na Pokyny ZMB z roku 2022 a byl uveden do jednotného standardu ÚPD dle stavebního zákona a jeho prováděcích předpisů. Výše uvedené texty je tedy nutno chápat také ve smyslu těchto úprav.*

### **Námítka č.7**

#### **Výrok:**

*Námítce se nevyhovuje.*

#### **Odůvodnění:**

*Pořizovatel se neztotožňuje s tvrzením podatele, že došlo k procesnímu pochybení v rámci procesu tvorby nového územního plánu tím, že byl na základě výsledků vyhodnocení předešlého veřejného projednání zpracován upravený Návrh. Stavební zákon výslovně předpokládá, že může být návrh územního plánu upraven, podstatně či nepodstatně, a jedná se tak o zcela legální a legitimní postup.*

*Současně není nijak podateli znemožněno uplatnit proti upravenému návrhu územního plánu svou připomínku či námítku.*

*Rovněž tak je chybným předpokladem podatele tvrzení, že jím uplatněné námítky či připomínky jsou v zásadě "bezpečné", protože město "nepočítá" s dalším projednáním.*

*Postoj města je sice v procesu tvorby územního plánu důležitý, ale vyhodnocení výsledků veřejných projednání zpracovává úřad územního plánování ve spolupráci s určeným zastupitelem a je na pořizovateli, aby po vyhodnocení správně určil další procesní postup; toto rozhodnutí nespadá do výlučné pravomoci samosprávných orgánů obce, a proto nelze podatelova tvrzení považovat za právně relevantní.*

*Jeho možnost vstoupit aktivně do procesu přípravy nového územního plánu nebyla nijak omezena a uplatněním své námítky to dokazuje; rovněž je nutné upozornit, že samotné uplatnění podání ještě nezakládá automatický nárok na to, že musí být námítce vyhověno - tím by byl popřen naopak proces vyhodnocení podání.*

*Chybnost závěrů podatele lze dokladovat tím, že úřad územního plánování na základě vyhodnocení výsledků opakovaného veřejného projednání zajistil úpravu Návrhu nového územního plánu města Brna a oznámil konání dalšího opakovaného veřejného projednání.*

*Věcná podstata způsobů vypořádání předmětného podání zůstává nadále relevantní, přestože návrh nového územního plánu města Brna prošel přepracováním s ohledem na Pokyny ZMB z roku 2022 a byl uveden do jednotného standardu ÚPD dle stavebního zákona a jeho prováděcích předpisů. Výše uvedené texty je tedy nutno chápat také ve smyslu těchto úprav.*

Došlo: 30 -06- 2021

Č. j. MMB: 034 2446  
Brno

MAGISTRÁT MĚSTA BRNA, Odbor územního plánování a rozvoje, Kounicova 67, 602 00 Brno

**NÁMITKA/ PŘIPOMÍNKA**

UPRAVENÝ NÁVRH NOVÉHO ÚPmB – opakované veřejné projednání

Identifikační údaje podatele – Fyzická osoba/právnícká osoba

Jméno, příjmení /

Název společnosti

Datum narození/

Identifikační číslo

Trvalé bydliště/

sídlo

E-mail:

Jsem –

statutární město Brno

obdrženo: 29.06.2021

MMB/0342446/2021

listy: 2 přílohy:

stran: 11 / sv:



mb1es7d2f72c1

Jsem – nejsem\*) vlastníkem pozemku/ů nebo stavby/staveb v ploše dotčené navrhovanou změnou

katastrální území ..... parcel. č. ....

Upřesnění obsahu námítky/připomínky (území, ke kterému se vztahuje námitka/připomínka)

Městská část a katastrální území Medlánky

Označení lokality, rezervy Me-1, O-5, O-6

Text námítky/připomínky včetně ZDŮVODNĚNÍ

**1. Rozvojová plocha Me-1 Technologický park**

Požaduji **zásadně redukovat intenzitu využití území** v rozvojové lokalitě Me-1 (Technologický park Brno) v k. ú. Medlánky. Tato intenzita je pro dané území zcela neadekvátní a vytváří neúnosnou zátěž pro své okolí a celou městskou část Brno-Medlánky, kdy by mohlo jen díky této změně na malé části jejího území dojít ke zdvojnásobení obyvatel celé městské části. Současně požaduji stanovit jednoznačné limity maximální míry zastavění území a vyšší minimální podíl zeleně.

**Výšková úroveň zástavby:** V této souvislosti požaduji zejména redukovat navrhovanou výškovou úroveň tak, jak bylo dlouhodobě sledováno ve všech dokumentech v procesu přípravy nového územního plánu města (ve všech třech variantách konceptu i v původním návrhu), tedy tak, aby celá lokalita mezi spojnicí ulic Hudcovy a Purkyňovy a zámeckým parkem byly výškové úrovně zástavby 2 (pod rozvodnou 3) a lokalita mezi spojnicí ulic Hudcovy a Purkyňovy a stávající tramvajovou smyčkou, aby měla výškovou úroveň 3. Požaduji, aby v žádné části lokality Me-1 nebyla překročena výšková úroveň 3.

**Vymezení funkčních ploch:** Vymezení funkčních ploch požaduji tak, aby byl nadále sledován původní záměr obsažený ve všech třech variantách konceptu územního plánu, tedy dlouhodobě zamýšlené dobudování Technologického parku Brno až po spojnici ulic Hudcovy a Purkyňovy a zabráněno možnosti přeměnit celou lokalitu na rezidenční bydlení. Požaduji tedy v takto vymezené části lokality vrátit funkční plochy komerční vybavenosti „W“ s výškovou úrovní 3. Mezi spojnicí ulic Hudcovy a Purkyňovy vítám nově vymezenou plochu vybavenosti. Část pozemků nad touto plochou požaduji

3 vymežit pro budoucí polyfunkční využití s bydlením i občanskou vybaveností jako plochu C/v2. Plochu bezprostředně pod rozvodnou vymežit jako zeleň Z a zbývající plochu jako plochu bydlení B/r2, jak tomu bylo ve všech dosavadních dokumentech. Požadují zachování povinnosti zpracovat územní studii.

3

4 **Systémová podjatost:** Namítám systémovou podjatost v procesu přípravy nového územního plánu v lokalitě Me-1 Technologický park. Je to totiž město samotné, které vlastní bezprostředně nebo přes jím ovládané společnosti pozemky v této lokalitě. Intenzita využití území ve prospěch bydlení a výšková úroveň zástavby se měnila postupně s tím, jak město navýšilo svůj podíl ve společnosti Technologický park Brno a.s. a jak následně začalo zvažovat různé formy zcizení pozemků v této lokalitě za účelem sanování rozpočtu města. To se postupně projevilo v návrhu nového ÚP z roku 2020, kde byly změněny funkční plochy oproti všem variantám konceptu a v rozporu s Pokyny pro dopracování návrhu tak, aby bylo možné postavit více lukrativních bytových domů a pozemky tak více zhodnotit prodejem některému z developerů, a dále v upraveném návrhu ÚP, kde byly ze stejného důvodu dramaticky navýšeny výškové úrovně výstavby a opět tak zvýšena intenzita výtěžnosti území pro případ jeho zcizení. Provádět změny ÚP za účelem zvyšování hodnoty majetku města nebo sanování jeho rozpočtu je přitom zcela v rozporu se zákonem definovanými cíli a úkoly územního plánování. Je rovněž v rozporu s principem rovného zacházení.

4

## 5 **2. Návrhové plochy komunikací O-5 (komunikační propojení ulice Turistické a areálu bývalých kasáren v Řečkovicích) a O-6 (prodloužení ulice Purkyňovy do ulice Turistické)**

5

6 Rezerva pro tyto komunikace je zbytečná. Tyto komunikace nemají žádný potenciál dopravy v Medlánkách odlehčit, ale naopak do Medlánek přivedou novou tranzitní dopravu, která tudy nutně jezdit nemusí. Tím dojde ke zničení cenné rekreační lokality Medláneckého letiště a přírodní památky Medlánecké kopce. Rezerva pro tyto komunikace je navržena přes soukromé pozemky, přes zahrady a stávající biokoridor. Nejen že by zásadně znehodnotila území, ale je ve své podstatě nerealizovatelná.

6

## 7 **3. Procesní pochybení při tvorbě upraveného návrhu a zkrácení zákonných práv účastníků**

7

Mám za to, že v důsledku pochybení v procesu tvorby upraveného návrhu ÚP byla porušena má zákonná práva reálně svými námitkami a připomínkami ovlivnit výslednou podobu nového územního plánu. Upravený návrh totiž přinesl zcela nová, v původním návrhu nezahrnutá, řešení, jako např. v mé námitce/připomínce uvedené dramatické navýšení výškových úrovní v lokalitě Me-1 Technologický park a rezervu komunikace O-5. Tato nová řešení přitom nepožadovala žádná dotčená osoba ani dotčený státní orgán. Vyhovění mé námitce či připomínce proti takovému řešení obsaženému v upraveném návrhu by však bylo podstatnou úpravou s nutností nového, v tomto případě již třetího, veřejného projednání. S tím však město nepočítá. Procesním pochybením, spočívajícím ve skutečnosti, že byla do upraveného návrhu zapracována zcela nová řešení a regulace území bez možnosti dosáhnout v předpokládaném procesu přípravy nového ÚP města Brna reálně jejich přehodnocení na základě zákona uplatněných připomínek a námitek, došlo ke zkrácení mých zákonných práv, čímž došlo k obdobné situaci, kterou procesní právo zná jako „odnětí instance“.

V BRNĚ dne 17. 4. 2017

Podpis: ..

\*nehodící se škrtněte

## **MMB/0342446/2021**

### **Námítka č.1**

#### **Výrok:**

Námítce se nevyhovuje.

#### **Odůvodnění:**

Podatel zásadně požaduje zredukovat intenzitu využití předmětné rozvojové lokality, a to formou nastavení limitů maximální míry zastavění a stanovením vyššího minimálního podílu zeleně.

De facto celá plocha předmětné rozvojové lokality je v platném ÚPmB vymezena jako plocha zastavitelná (vyjma menších ploch zeleně a veřejných prostranství). Zároveň je převážná část parcel vlastnictvím soukromých vlastníků (vyjma plochy V/a2, části ploch D/a3 a většiny veřejných prostranství). Není tudíž možné v návrhu ÚPmB vymezit větší nezastavěné plochy zeleně a tím snížit intenzitu využití území, jelikož v případě, že by došlo ke změně plochy stavební (viz platný ÚPmB) na plochu nestavební, tak hrozí náhrada škody za změnu využití území dle § 102 odst. 2 zákona č. 183/2006 Sb., o územním plánování a stavebním řádu.

Zároveň se v návrhu ÚPmB nevymezují ani menší plochy zeleně, tak jak jsou vymezeny v platném ÚPmB. Z důvodu zvoleného měřítka výkresů a podrobnosti ÚPmB byla pro návrh ÚP stanovena minimální velikost funkční plochy na 0,5 ha (pouze ve zvláštních případech na 0,2 ha) v souladu s ustanovením § 3 odst. 1 vyhlášky č. 501/2006 Sb. Návrh ÚPmB řeší zastoupení zeleně u funkčních ploch nastavením minimálního zastoupení zeleně, které je u ploch B a C 30 % pro disponibilní pozemky stavebního záměru, u ploch W pak 20 % pro disponibilní pozemky stavebního záměru. Vzhledem k tomu, že se v blízkosti předmětné plochy nachází velké plochy krajinné i městské zeleně, tak zpracovatel nepovažuje za nutné tyto podíly navyšovat.

Věcná podstata způsobů vypořádání předmětného podání zůstává nadále relevantní, přestože návrh nového územního plánu města Brna prošel přepracováním s ohledem na Pokyny ZMB z roku 2022 a byl uveden do jednotného standardu ÚPD dle stavebního zákona a jeho prováděcích předpisů. Výše uvedené texty je tedy nutno chápat také ve smyslu těchto úprav.

### **Námítka č.2**

#### **Výrok:**

Námítce se vyhovuje částečně.

#### **Odůvodnění:**

Podatel požaduje, aby výšková úroveň zástavby v severní části předmětné lokality byla stanovena na úroveň 2 (v části pod rozvodnou úroveň 3) a ve zbývající části předmětné lokality, aby byla stanovena maximálně 3. výšková úroveň zástavby.

V severní části předmětné lokality bude pod rozvodnou zachována výšková úroveň 3. Ve zbylé části bude rozšířena plocha bydlení s výškovou úrovní 2. Podél pozemní komunikace spojující ulice Hudcova a Purkyňova však zůstane zachován úzký pás plochy smíšené obytné (C) s výškovou úrovní 3. Smyslem stanovení vyšší úrovně zástavby u této plochy je ochrana nižší rezidentní zástavby, která se nachází za ní, od potenciálně rušnější pozemní komunikace (odclonění negativních vlivů dopravy). Stanovování vyšší úrovně zástavby podél městských tříd a rušnějších pozemních komunikacích je pravidlem v celém ÚPmB.

Ve zbývající části předmětné lokality bude u ploch smíšených obytných zachována výšková úroveň zástavby 5. Snížení výškové úrovně zástavby dle požadavků podatele není z městotvorného hlediska možné. Zintenzivnění využití předmětné plochy je krok, v jehož důsledku by mělo dojít k omezení suburbanizace, což je jeden z hlavních cílů nového ÚPmB. U ostatních ploch je zachována výšková úroveň zástavby 3.

Věcná podstata způsobů vypořádání předmětného podání zůstává nadále relevantní, přestože návrh nového územního plánu města Brna prošel přepracováním s ohledem na Pokyny ZMB z roku 2022 a byl uveden do jednotného standardu ÚPD dle stavebního zákona a jeho prováděcích předpisů. Výše uvedené texty je tedy nutno chápat také ve smyslu těchto úprav.

Vyhodnocení se doplňuje o následující:

Předmětná lokalita je součástí zpracovávané Územní studie Technologický park (KAM, p.o.), která mimo jiné prověřila a zpodrobnila využití funkčních ploch, zpřesnila prostorové regulativy, upřesnila systém dopravní infrastruktury a definovala obslužnost jednotlivých ploch. Tato ÚS nahradí územním plánem dříve předepsanou ÚS 08-Technologický park. V rámci řešení této ÚS došlo ke změně návrhu využití území - přehodnocení intenzity využití – pro celou rozvojovou lokalitu Me-1 byla jako maximální výšková hladina vyhodnocena hladina 4 (9-22 m).

### **Námítka č.3**

#### **Výrok:**

Námítce se vyhovuje částečně.

#### **Odůvodnění:**

Podatel požaduje, aby byl v předmětné rozvojové lokalitě zachován původní záměr dobudování Technologického parku Brno a tím bylo zabráněno možnosti přeměnit celou lokalitu na rezidenční bydlení. Podatel tedy požaduje na předmětných plochách nastavit funkční plochy komerční vybavenosti (W) s výškovou úrovní 3. Dále podatel požaduje v severní části rozvojové lokality změnit vymezení plochy na C/v2, plochy městské zeleně (Z) a plochy bydlení B/r2. Podatel taktéž požaduje zachování povinnosti zpracovat pro předmětnou lokalitu územní studii.

Zpracovatel prověřil nutnost doplnit v rámci předmětné lokality plochy komerční vybavenosti (W) v návaznosti na realizované areály při ulici Purkyňova. Dle jeho posouzení není v lokalitě nutné vymezovat další plochy W (vyjma ploch v jihozápadní a severozápadní části předmětné lokality, které doplňují souvislý pás ploch komerční vybavenosti a byl u nich ponechám způsob využití W a nově vymezené plochy W v severní části – viz níže). Přeměnou původně plánovaných ploch W na plochy smíšené obytné (C) je reagováno na deficitní funkci bydlení, což je jeden z hlavních problémů současné doby. Zvýšení možnosti stavět objekty pro bydlení, resp. pro smíšenou funkci, je základním požadavkem města a jde o jednu z hlavních úloh územního plánu. Předmětná lokalita přirozeně propojuje městské části Královo Pole a Medlánky v oblasti Technologického parku, který dle návrhu ÚPmB doplní o rezidenční využití v kombinaci s občanskou vybaveností a službami a tím zajistí chybějící mísení funkcí v území.

Severní část předmětné rozvojové lokality bude částečně upravena, nikoliv však zcela dle požadavků podatele. Část plochy občanské vybavenosti bude zachována dle aktuálního návrhu ÚPmB. Ve střední části dojde k rozšíření plochy bydlení na úkor plochy smíšené obytné. Část plochy bezprostředně pod rozvodnou bude změněna z plochy C/v3 na plochu W/v3. Tato plocha bude mít za úkol odclonit případné negativní působení technického zařízení na plochy bydlení. Z toho důvodu není možné v této části vymezit plochy městské zeleně (Z), jak požaduje podatel.

Věcná podstata způsobů vypořádání předmětného podání zůstává nadále relevantní, přestože návrh nového územního plánu města Brna prošel přepracováním s ohledem na Pokyny ZMB z roku 2022 a byl uveden do jednotného standardu ÚPD dle stavebního zákona a jeho prováděcích předpisů. Výše uvedené texty je tedy nutno chápat také ve smyslu těchto úprav.

Vyhodnocení se doplňuje o následující:

Předmětná lokalita je součástí zpracovávané Územní studie Technologický park (KAM, p.o.), která mimo jiné prověří doplnění komerční vybavenosti v jižní a severní části lokality v návaznosti na realizované areály při ulici Purkyňově, doplnění bydlení v návaznosti



*na zástavbu bydlení v Medláncích v ul. Za Parkem, vymezení veřejného prostranství a prověření jeho charakteru, potřebu umístění občanského vybavení, možnost umístění mateřské školy, prověří vnitřní komunikační síť, vymezení pozemků pro obslužné komunikace s ohledem na jejich návaznost na stávající zástavbu, navrhne další dopravní napojení na stávající komunikace, řešení pěší průchodnosti lokalitou i k okolním plochám zeleně, napojení rozšířené vozovny a začlenění prodloužené tramvajové tratě včetně způsobu křížení s ostatní dopravou a řešením smyčky, návrh krajinné zeleně jako přechodu mezi Medláneckým kopcem a zástavbou a také napojení na technickou infrastrukturu. Tato ÚS nahradí územním plánem dříve předepsanou ÚS 08-Technologický park.*

#### **Námítka č.4**

##### **Výrok:**

*Námítce se nevyhovuje.*

##### **Odůvodnění:**

*Proces tvorby územního plánu obce není řízením, v němž by bylo možno namítat podobné procesní skutečnosti. Otázku případných tvrzených zásahů samosprávy do podoby Návrhu územního plánu není možno řešit, rozhodovat či v rámci námítky podjatosti procesovat v rámci projednání věcného řešení.*

*Věcná podstata způsobů vypořádání předmětného podání zůstává nadále relevantní, přestože návrh nového územního plánu města Brna prošel přepracováním s ohledem na Pokyny ZMB z roku 2022 a byl uveden do jednotného standardu ÚPD dle stavebního zákona a jeho prováděcích předpisů. Výše uvedené texty je tedy nutno chápat také ve smyslu těchto úprav.*

#### **Námítka č.5**

#### **Námítka č.6**

##### **Výrok:**

*Námítce se nevyhovuje.*

##### **Odůvodnění:**

*V rámci podání je vysloven požadavek na vypuštění návrhových ploch komunikací O-5 a O-6 z důvodu zbytečnosti, přivedení tranzitní dopravy do území, narušení přírodního zázemí v k.ú. Medlánců a je konstatováno, že je komunikace nerealizovatelná.*

*Koridory ploch dopravní infrastruktury D nejsou v namítaném území navrženy.*

*Návrh pro opakované veřejné projednání byl upraven v souvislosti s nesouhlasem vedení trasy záměru R/1 především na medláneckém katastru s ohledem na problematické propojení na ulici V Újezdech. Současně byla prověřena trasa vedoucí ve vzdálenější poloze od stávající zástavby a mimo území volnočasových aktivit v okolí Medláneckého potoka.*

*Vzhledem k nesouhlasu s původním vedením koridoru územní rezervy O-5 centrem Medlánců byla následně naznačena možnost změny jejího trasování. Tuto úpravu však z časových důvodů nebylo možné prověřit v potřebné podrobnosti a s podrobnějším vyhodnocením dopadů a vlivů na území.*

*Aby bylo možné podrobněji prověřit toto území jednak z hlediska koncepce dopravy (Odboru dopravy MMB) a z hlediska územních dopadů (Odboru územního plánování a rozvoje MMB), bylo rozhodnuto z pozice pořizovatele o jejich vymezení.*

*Z tohoto důvodu je v území územní rezerva O-6 ponechána beze změny a územní rezerva O-5 je upravena do koridoru v návaznosti od územní rezervy O-6 po propojení se záměrem R/1.*

*Po zpracování podrobnějších prověřovacích studií budou vyhodnoceny dopady do území a až následně na základě doporučení bude rozhodnuto o těchto územních rezervách. Tedy v tuto chvíli je předčasné předjímat výsledky prověření.*

*Z územního hlediska se nejedná o návrhy konkrétních záměrů komunikací, ale o prvky, které budou ve větší podrobnosti teprve prověřeny a následně až rozhodnuto o jejich případné aktivitaci.*

*Území dotčené překryvným koridorem územních rezerv je možné využívat dle současného využití nebo v souladu s podmínkami využití území plochy s rozdílným způsobem využití. Využití území pod koridory územních rezerv O-5 a O-6 je ponecháno z větší části obdobné jako v současném územním plánu, tedy v plochách s rozdílným způsobem využití: plochy zahrádek I, plochy zemědělské A nebo plochy krajinné zeleně K. Z výše uvedených důvodů nelze požadavky v současné době zohlednit.*

*Věcná podstata způsobů vypořádání předmětného podání zůstává nadále relevantní, přestože návrh nového územního plánu města Brna prošel přepracováním s ohledem na Pokyny ZMB z roku 2022 a byl uveden do jednotného standardu ÚPD dle stavebního zákona a jeho prováděcích předpisů. Výše uvedené texty je tedy nutno chápat také ve smyslu těchto úprav.*

### **Námítka č.7**

#### **Výrok:**

*Námítce se nevyhovuje.*

#### **Odůvodnění:**

*Pořizovatel se neztotožňuje s tvrzením podatele, že došlo k procesnímu pochybení v rámci procesu tvorby nového územního plánu tím, že byl na základě výsledků vyhodnocení předešlého veřejného projednání zpracován upravený Návrh. Stavební zákon výslovně předpokládá, že může být návrh územního plánu upraven, podstatně či nepodstatně, a jedná se tak o zcela legální a legitimní postup.*

*Současně není nijak podateli znemožněno uplatnit proti upravenému návrhu územního plánu svou připomínku či námítku.*

*Rovněž tak je chybným předpokladem podatele tvrzení, že jím uplatněné námítky či připomínky jsou v zásadě "bezcevné", protože město "nepočítá" s dalším projednáním.*

*Postoj města je sice v procesu tvorby územního plánu důležitý, ale vyhodnocení výsledků veřejných projednání zpracovává úřad územního plánování ve spolupráci s určeným zastupitelem a je na pořizovateli, aby po vyhodnocení správně určil další procesní postup; toto rozhodnutí nespadá do výlučné pravomoci samosprávných orgánů obce, a proto nelze podatelova tvrzení považovat za právně relevantní.*

*Jeho možnost vstoupit aktivně do procesu přípravy nového územního plánu nebyla nijak omezena a uplatněním své námítky to dokazuje; rovněž je nutné upozornit, že samotné uplatnění podání ještě nezakládá automatický nárok na to, že musí být námítce vyhověno - tím by byl popřen naopak proces vyhodnocení podání.*

*Chybnost závěrů podatele lze dokladovat tím, že úřad územního plánování na základě vyhodnocení výsledků opakovaného veřejného projednání zajistil úpravu Návrhu nového územního plánu města Brna a oznámil konání dalšího opakovaného veřejného projednání.*

*Věcná podstata způsobů vypořádání předmětného podání zůstává nadále relevantní, přestože návrh nového územního plánu města Brna prošel přepracováním s ohledem na Pokyny ZMB z roku 2022 a byl uveden do jednotného standardu ÚPD dle stavebního zákona a jeho prováděcích předpisů. Výše uvedené texty je tedy nutno chápat také ve smyslu těchto úprav.*

2742

MAGISTRÁT MĚSTA BRNA  
Odbor územního plánování a rozvoje  
7. 601 67 Brno  
Došlo: 30-06-2021  
Č.j. MMB: 034/244  
Příl.: .....

MAGISTRÁT MĚSTA BRNA, Odbor územního plánování a rozvoje, Kounicova 6

### NÁMITKA / PŘIPOMÍNKA

#### UPRAVENÝ NÁVRH NOVÉHO ÚPmB – opakované veřejné projednání

#### Identifikační údaje podatele – Fyzická osoba/právnícká osoba

Jméno, příjmení / Název společnosti	[REDACTED]	Statutární město Brno Magistrát města Brna  MMB/034244/2021 listy: 1 přílohy druh:  mmb1es7d2f72c3 Doručeno: 29.06.2021
Datum narození/ Identifikační číslo		
Trvalé bydliště/ sídlo		
E-mail:		

Jsem – nejsem\*\* občan města Brna

Jsem – nejsem\*) vlastníkem pozemku/ů nebo stavby/staveb v ploše dotčené navrhovanou změnou katastrální území Medlánky parcel. č. [REDACTED]

#### Upřesnění obsahu námítky/připomínky (území, ke kterému se vztahuje námítka/připomínka)

Městská část a katastrální území	Medlánky
Označení lokality, rezervy	Me-1, O-5, O-6

#### Text námítky/připomínky včetně ZDŮVODNĚNÍ

##### 1. Rozvojová plocha Me-1 Technologický park

**1** Požaduji **zásadně redukovat intenzitu využití území** v rozvojové lokalitě Me-1 (Technologický park Brno) v k. ú. Medlánky. Tato intenzita je pro dané území zcela neadekvátní a vytváří neúnosnou zátěž pro své okolí a celou městskou část Brno-Medlánky, kdy by mohlo jen díky této změně na malé části jejího území dojít ke zdvojnásobení obyvatel celé městské části. Současně požaduji stanovit jednoznačné limity maximální míry zastavění území a vyšší minimální podíl zeleně. **1**

**2** **Výšková úroveň zástavby:** V této souvislosti požaduji zejména redukovat navrhovanou výškovou úroveň tak, jak bylo dlouhodobě sledováno ve všech dokumentech v procesu přípravy nového územního plánu města (ve všech třech variantách konceptu i v původním návrhu), tedy tak, aby celá lokalita mezi spojnicí ulic Hudcovy a Purkyňovy a zámeckým parkem byly výškové úrovně zástavby 2 (pod rozvodnou 3) a lokalita mezi spojnicí ulic Hudcovy a Purkyňovy a stávající tramvajovou smyčkou, aby měla výškovou úroveň 3. Požaduji, aby v žádné části lokality Me-1 nebyla překročena výšková úroveň 3. **2**

**3** **Vymezení funkčních ploch:** Vymezení funkčních ploch požaduji tak, aby byl nadále sledován původní záměr obsažený ve všech třech variantách konceptu územního plánu, tedy dlouhodobě zamýšlené dobudování Technologického parku Brno až po spojnicí ulic Hudcovy a Purkyňovy a zabráněno možnosti přeměnit celou lokalitu na rezidenční bydlení. Požaduji tedy v takto vymezené části lokality vrátit funkční plochy komerční vybavenosti „W“ s výškovou úrovní 3. Mezi spojnicí ulic Hudcovy a Purkyňovy vítám nově vymezenou plochu vybavenosti. Část pozemků nad touto plochou požaduji **3**

**3** vymezit pro budoucí polyfunkční využití s bydlením i občanskou vybaveností jako plochu C/v2. Plochu bezprostředně pod rozvodnou vymezit jako zeleň Z a zbývající plochu jako plochu bydlení B/r2, jak tomu bylo ve všech dosavadních dokumentech. Požadují zachování povinnosti zpracovat územní studii.

**3**

**Systémová podjatost:** Namítám systémovou podjatost v procesu přípravy nového územního plánu v lokalitě Me-1 Technologický park. Je to totiž město samotné, které vlastní bezprostředně nebo přes jím ovládané společnosti pozemky v této lokalitě. Intenzita využití území ve prospěch bydlení a výšková úroveň zástavby se měnila postupně s tím, jak město navýšilo svůj podíl ve společnosti Technologický park Brno a.s. a jak následně začalo zvažovat různé formy zcizení pozemků v této lokalitě za účelem sanování rozpočtu města. To se postupně projevilo v návrhu nového ÚP z roku 2020, kde byly změněny funkční plochy oproti všem variantám konceptu a v rozporu s Pokyny pro dopracování návrhu tak, aby bylo možné postavit více lukrativních bytových domů a pozemky tak více zhodnotit prodejem některému z developerů, a dále v upraveném návrhu ÚP, kde byly ze stejného důvodu dramaticky navýšeny výškové úrovně výstavby a opět tak zvýšena intenzita výtěžnosti území pro případ jeho zcizení. Provádět změny ÚP za účelem zvyšování hodnoty majetku města nebo sanování jeho rozpočtu je přitom zcela v rozporu se zákonem definovanými cíli a úkoly územního plánování. Je rovněž v rozporu s principem rovného zacházení.

**4**

**4**

**5** **2. Návrhové plochy komunikací O-5 (komunikační propojení ulice Turistické a areálu bývalých kasáren v Řečkovicích) a O-6 (prodloužení ulice Purkyňovy do ulice Turistické)**

**5**

**6** Rezerva pro tyto komunikace je zbytečná. Tyto komunikace nemají žádný potenciál dopravě v Medlánkách odlehčit, ale naopak do Medlánek přivedou novou tranzitní dopravu, která tudy nutně jezdit nemusí. Tím dojde ke zničení cenné rekreační lokality Medláneckého letiště a přírodní památky Medlánecké kopce. Rezerva pro tyto komunikace je navržena přes soukromé pozemky, přes zahrady a stávající biokoridor. Nejen že by zásadně znehodnotila území, ale je ve své podstatě nerealizovatelná.

**6**

**3. Procesní pochybení při tvorbě upraveného návrhu a zkrácení zákonných práv účastníků**

**7** Mám za to, že v důsledku pochybení v procesu tvorby upraveného návrhu ÚP byla porušena má zákonná práva reálně svými námitkami a připomínkami ovlivnit výslednou podobu nového územního plánu. Upravený návrh totiž přinesl zcela nová, v původním návrhu nezahrnutá, řešení, jako např. v mé námitce/připomínce uvedené dramatické navýšení výškových úrovní v lokalitě Me-1 Technologický park a rezervu komunikace O-5. Tato nová řešení přitom nepožadovala žádná dotčená osoba ani dotčený státní orgán. Vyhovění mé námitce či připomínce proti takovému řešení obsaženému v upraveném návrhu by však bylo podstatnou úpravou s nutností nového, v tomto případě již třetího, veřejného projednání. S tím však město nepočítá. Procesním pochybením, spočívajícím ve skutečnosti, že byla do upraveného návrhu zapracována zcela nová řešení a regulace území bez možnosti dosáhnout v předpokládaném procesu přípravy nového ÚP města Brna reálně jejich přehodnocení na základě zákona uplatněných připomínek a námitek, došlo ke krácení mých zákonných práv, čímž došlo k obdobné situaci, kterou procesní právo zná jako „odnětí instance“.

**7**

V ..... dne ..... 2024

Podpis: 

## **MMB/0342447/2021**

### **Námítka č.1**

#### **Výrok:**

Námítce se nevyhovuje.

#### **Odůvodnění:**

Podatel zásadně požaduje zredukovat intenzitu využití předmětné rozvojové lokality, a to formou nastavení limitů maximální míry zastavění a stanovením vyššího minimálního podílu zeleně.

De facto celá plocha předmětné rozvojové lokality je v platném ÚPmB vymezena jako plocha zastavitelná (vyjma menších ploch zeleně a veřejných prostranství). Zároveň je převážná část parcel vlastnictvím soukromých vlastníků (vyjma plochy V/a2, části ploch D/a3 a většiny veřejných prostranství). Není tudíž možné v návrhu ÚPmB vymezit větší nezastavěné plochy zeleně a tím snížit intenzitu využití území, jelikož v případě, že by došlo ke změně plochy stavební (viz platný ÚPmB) na plochu nestavební, tak hrozí náhrada škody za změnu využití území dle § 102 odst. 2 zákona č. 183/2006 Sb., o územním plánování a stavebním řádu.

Zároveň se v návrhu ÚPmB nevymezují ani menší plochy zeleně, tak jak jsou vymezeny v platném ÚPmB. Z důvodu zvoleného měřítka výkresů a podrobnosti ÚPmB byla pro návrh ÚP stanovena minimální velikost funkční plochy na 0,5 ha (pouze ve zvláštních případech na 0,2 ha) v souladu s ustanovením § 3 odst. 1 vyhlášky č. 501/2006 Sb. Návrh ÚPmB řeší zastoupení zeleně u funkčních ploch nastavením minimálního zastoupení zeleně, které je u ploch B a C 30 % pro disponibilní pozemky stavebního záměru, u ploch W pak 20 % pro disponibilní pozemky stavebního záměru. Vzhledem k tomu, že se v blízkosti předmětné plochy nachází velké plochy krajinné i městské zeleně, tak zpracovatel nepovažuje za nutné tyto podíly navyšovat.

Věcná podstata způsobů vypořádání předmětného podání zůstává nadále relevantní, přestože návrh nového územního plánu města Brna prošel přepracováním s ohledem na Pokyny ZMB z roku 2022 a byl uveden do jednotného standardu ÚPD dle stavebního zákona a jeho prováděcích předpisů. Výše uvedené texty je tedy nutno chápat také ve smyslu těchto úprav.

### **Námítka č.2**

#### **Výrok:**

Námítce se vyhovuje částečně.

#### **Odůvodnění:**

Podatel požaduje, aby výšková úroveň zástavby v severní části předmětné lokality byla stanovena na úroveň 2 (v části pod rozvodnou úroveň 3) a ve zbývajících částech předmětné lokality, aby byla stanovena maximálně 3. výšková úroveň zástavby.

V severní části předmětné lokality bude pod rozvodnou zachována výšková úroveň 3. Ve zbylé části bude rozšířena plocha bydlení s výškovou úrovní 2. Podél pozemní komunikace spojující ulice Hudcova a Purkyňova však zůstane zachován úzký pás plochy smíšené obytné (C) s výškovou úrovní 3. Smyslem stanovení vyšší úrovně zástavby u této plochy je ochrana nižší rezidentní zástavby, která se nachází za ní, od potenciálně rušnější pozemní komunikace (odclonění negativních vlivů dopravy). Stanovování vyšší úrovně zástavby podél městských tříd a rušnějších pozemních komunikací je pravidlem v celém ÚPmB.

Ve zbývajících částech předmětné lokality bude u ploch smíšených obytných zachována výšková úroveň zástavby 5. Snížení výškové úrovně zástavby dle požadavků podatele není z městotvorného hlediska možné. Zintenzivnění využití předmětné plochy je krok, v jehož důsledku by mělo dojít k omezení suburbanizace, což je jeden z hlavních cílů nového ÚPmB. U ostatních ploch je zachována výšková úroveň zástavby 3.

Věcná podstata způsobů vypořádání předmětného podání zůstává nadále relevantní, přestože návrh nového územního plánu města Brna prošel přepracováním s ohledem na Pokyny ZMB z roku 2022 a byl uveden do jednotného standardu ÚPD dle stavebního zákona a jeho prováděcích předpisů. Výše uvedené texty je tedy nutno chápat také ve smyslu těchto úprav.

Vyhodnocení se doplňuje o následující:

Předmětná lokalita je součástí zpracovávané Územní studie Technologický park (KAM, p.o.), která mimo jiné prověřila a zpodrobnila využití funkčních ploch, zpřesnila prostorové regulativy, upřesnila systém dopravní infrastruktury a definovala obslužnost jednotlivých ploch. Tato ÚS nahradí územním plánem dříve předepsanou ÚS 08-Technologický park. V rámci řešení této ÚS došlo ke změně návrhu využití území - přehodnocení intenzity využití – pro celou rozvojovou lokalitu Me-1 byla jako maximální výšková hladina vyhodnocena hladina 4 (9-22 m).

### **Námítka č.3**

#### **Výrok:**

Námítce se vyhovuje částečně.

#### **Odůvodnění:**

Podatel požaduje, aby byl v předmětné rozvojové lokalitě zachován původní záměr dobudování Technologického parku Brno a tím bylo zabráněno možnosti přeměnit celou lokalitu na rezidenční bydlení. Podatel tedy požaduje na předmětných plochách nastavit funkční plochy komerční vybavenosti (W) s výškovou úrovní 3. Dále podatel požaduje v severní části rozvojové lokality změnit vymezení plochy na C/v2, plochy městské zeleně (Z) a plochy bydlení B/r2. Podatel taktéž požaduje zachování povinnosti zpracovat pro předmětnou lokalitu územní studii.

Zpracovatel prověřil nutnost doplnit v rámci předmětné lokality plochy komerční vybavenosti (W) v návaznosti na realizované areály při ulici Purkyňova. Dle jeho posouzení není v lokalitě nutné vymezovat další plochy W (vyjma ploch v jihozápadní a severozápadní části předmětné lokality, které doplňují souvislý pás ploch komerční vybavenosti a byl u nich ponechám způsob využití W a nově vymezené plochy W v severní části – viz níže). Přeměnou původně plánovaných ploch W na plochy smíšené obytné (C) je reagováno na deficitní funkci bydlení, což je jeden z hlavních problémů současné doby. Zvýšení možnosti stavět objekty pro bydlení, resp. pro smíšenou funkci, je základním požadavkem města a jde o jednu z hlavních úloh územního plánu. Předmětná lokalita přirozeně propojuje městské části Královo Pole a Medlánky v oblasti Technologického parku, který dle návrhu ÚPmB doplní o rezidenční využití v kombinaci s občanskou vybaveností a službami a tím zajistí chybějící mísení funkcí v území.

Severní část předmětné rozvojové lokality bude částečně upravena, nikoliv však zcela dle požadavků podatele. Část plochy občanské vybavenosti bude zachována dle aktuálního návrhu ÚPmB. Ve střední části dojde k rozšíření plochy bydlení na úkor plochy smíšené obytné. Část plochy bezprostředně pod rozvodnou bude změněna z plochy C/v3 na plochu W/v3. Tato plocha bude mít za úkol odclonit případné negativní působení technického zařízení na plochy bydlení. Z toho důvodu není možné v této části vymezit plochy městské zeleně (Z), jak požaduje podatel.

Věcná podstata způsobů vypořádání předmětného podání zůstává nadále relevantní, přestože návrh nového územního plánu města Brna prošel přepracováním s ohledem na Pokyny ZMB z roku 2022 a byl uveden do jednotného standardu ÚPD dle stavebního zákona a jeho prováděcích předpisů. Výše uvedené texty je tedy nutno chápat také ve smyslu těchto úprav.

Vyhodnocení se doplňuje o následující:

Předmětná lokalita je součástí zpracovávané Územní studie Technologický park (KAM, p.o.), která mimo jiné prověří doplnění komerční vybavenosti v jižní a severní části lokality v návaznosti na realizované areály při ulici Purkyňově, doplnění bydlení v návaznosti

*na zástavbu bydlení v Medláncích v ul. Za Parkem, vymezení veřejného prostranství a prověření jeho charakteru, potřebu umístění občanského vybavení, možnost umístění mateřské školy, prověří vnitřní komunikační síť, vymezení pozemků pro obslužné komunikace s ohledem na jejich návaznost na stávající zástavbu, navrhne další dopravní napojení na stávající komunikace, řešení pěší průchodnosti lokalitou i k okolním plochám zeleně, napojení rozšířené vozovny a začlenění prodloužené tramvajové tratě včetně způsobu křížení s ostatní dopravou a řešením smyčky, návrh krajinné zeleně jako přechodu mezi Medláneckým kopcem a zástavbou a také napojení na technickou infrastrukturu. Tato ÚS nahradí územním plánem dříve předepsanou ÚS 08-Technologický park.*

#### **Námítka č.4**

##### **Výrok:**

*Námítce se nevyhovuje.*

##### **Odůvodnění:**

*Proces tvorby územního plánu obce není řízením, v němž by bylo možno namítat podobné procesní skutečnosti. Otázku případných tvrzených zásahů samosprávy do podoby Návrhu územního plánu není možno řešit, rozhodovat či v rámci námítky podjatosti procesovat v rámci projednání věcného řešení.*

*Věcná podstata způsobů vypořádání předmětného podání zůstává nadále relevantní, přestože návrh nového územního plánu města Brna prošel přepracováním s ohledem na Pokyny ZMB z roku 2022 a byl uveden do jednotného standardu ÚPD dle stavebního zákona a jeho prováděcích předpisů. Výše uvedené texty je tedy nutno chápat také ve smyslu těchto úprav.*

#### **Námítka č.5**

#### **Námítka č.6**

##### **Výrok:**

*Námítce se nevyhovuje.*

##### **Odůvodnění:**

*V rámci podání je vysloven požadavek na vypuštění návrhových ploch komunikací O-5 a O-6 z důvodu zbytečnosti, přivedení tranzitní dopravy do území, narušení přírodního zázemí v k.ú. Medlánců a je konstatováno, že je komunikace nerealizovatelná.*

*Koridory ploch dopravní infrastruktury D nejsou v namítaném území navrženy.*

*Návrh pro opakované veřejné projednání byl upraven v souvislosti s nesouhlasem vedení trasy záměru R/1 především na medláneckém katastru s ohledem na problematické propojení na ulici V Újezdech. Současně byla prověřena trasa vedoucí ve vzdálenější poloze od stávající zástavby a mimo území volnočasových aktivit v okolí Medláneckého potoka.*

*Vzhledem k nesouhlasu s původním vedením koridoru územní rezervy O-5 centrem Medlánek byla následně naznačena možnost změny jejího trasování. Tuto úpravu však z časových důvodů nebylo možné prověřit v potřebné podrobnosti a s podrobnějším vyhodnocením dopadů a vlivů na území.*

*Aby bylo možné podrobněji prověřit toto území jednak z hlediska koncepce dopravy (Odboru dopravy MMB) a z hlediska územních dopadů (Odboru územního plánování a rozvoje MMB), bylo rozhodnuto z pozice pořizovatele o jejich vymezení.*

*Z tohoto důvodu je v území územní rezerva O-6 ponechána beze změny a územní rezerva O-5 je upravena do koridoru v návaznosti od územní rezervy O-6 po propojení se záměrem R/1.*

*Po zpracování podrobnějších prověřovacích studií budou vyhodnoceny dopady do území a až následně na základě doporučení bude rozhodnuto o těchto územních rezervách. Tedy v tuto chvíli je předčasné předjímat výsledky prověření.*

*Z územního hlediska se nejedná o návrhy konkrétních záměrů komunikací, ale o prvky, které budou ve větší podrobnosti teprve prověřeny a následně až rozhodnuto o jejich případné aktivitaci.*

*Území dotčené překryvným koridorem územních rezerv je možné využívat dle současného využití nebo v souladu s podmínkami využití území plochy s rozdílným způsobem využití. Využití území pod koridory územních rezerv O-5 a O-6 je ponecháno z větší části obdobné jako v současném územním plánu, tedy v plochách s rozdílným způsobem využití: plochy zahrádek I, plochy zemědělské A nebo plochy krajinné zeleně K. Z výše uvedených důvodů nelze požadavky v současné době zohlednit.*

*Věcná podstata způsobů vypořádání předmětného podání zůstává nadále relevantní, přestože návrh nového územního plánu města Brna prošel přepracováním s ohledem na Pokyny ZMB z roku 2022 a byl uveden do jednotného standardu ÚPD dle stavebního zákona a jeho prováděcích předpisů. Výše uvedené texty je tedy nutno chápat také ve smyslu těchto úprav.*

### **Námítka č.7**

#### **Výrok:**

*Námítce se nevyhovuje.*

#### **Odůvodnění:**

*Pořizovatel se neztotožňuje s tvrzením podatele, že došlo k procesnímu pochybení v rámci procesu tvorby nového územního plánu tím, že byl na základě výsledků vyhodnocení předešlého veřejného projednání zpracován upravený Návrh. Stavební zákon výslovně předpokládá, že může být návrh územního plánu upraven, podstatně či nepodstatně, a jedná se tak o zcela legální a legitimní postup.*

*Současně není nijak podateli znemožněno uplatnit proti upravenému návrhu územního plánu svou připomínku či námítku.*

*Rovněž tak je chybným předpokladem podatele tvrzení, že jím uplatněné námítky či připomínky jsou v zásadě "bezpečné", protože město "nepočítá" s dalším projednáním.*

*Postoj města je sice v procesu tvorby územního plánu důležitý, ale vyhodnocení výsledků veřejných projednání zpracovává úřad územního plánování ve spolupráci s určeným zastupitelem a je na pořizovateli, aby po vyhodnocení správně určil další procesní postup; toto rozhodnutí nespadá do výlučné pravomoci samosprávných orgánů obce, a proto nelze podatelova tvrzení považovat za právně relevantní.*

*Jeho možnost vstoupit aktivně do procesu přípravy nového územního plánu nebyla nijak omezena a uplatněním své námítky to dokazuje; rovněž je nutné upozornit, že samotné uplatnění podání ještě nezakládá automatický nárok na to, že musí být námítce vyhověno - tím by byl popřen naopak proces vyhodnocení podání.*

*Chybnost závěrů podatele lze dokladovat tím, že úřad územního plánování na základě vyhodnocení výsledků opakovaného veřejného projednání zajistil úpravu Návrhu nového územního plánu města Brna a oznámil konání dalšího opakovaného veřejného projednání.*

*Věcná podstata způsobů vypořádání předmětného podání zůstává nadále relevantní, přestože návrh nového územního plánu města Brna prošel přepracováním s ohledem na Pokyny ZMB z roku 2022 a byl uveden do jednotného standardu ÚPD dle stavebního zákona a jeho prováděcích předpisů. Výše uvedené texty je tedy nutno chápat také ve smyslu těchto úprav.*



2749

MAGISTRÁT MĚSTA BRNA  
Odbor územního plánování a rozvoje

MAGISTRÁT MĚSTA BRNA, Odbor územního plánování a rozvoje, Kounicova 63, 60200 Brno, 2021

Č.j. MMB: 004/1448  
Příl.: .....

### NÁMITKA / PŘIPOMÍNKA

#### UPRAVENÝ NÁVRH NOVÉHO ÚPmB – opakované veřejné projednání

#### Identifikační údaje podatele – Fyzická osoba/právnícká osoba

Jméno, příjmení / Název společnosti	[REDACTED]	Statutární město Brno Magistrát města Brna  MMB/0342448/2021 listy 1 přílohy. druh
Datum narození/ Identifikační číslo		
Trvalé bydliště/ sídlo		
E-mail:		



Jsem – nejsem\*) občan města Brna

Jsem – nejsem\*) vlastníkem pozemku/ů nebo stavby/staveb v ploše dotčené navrhovanou změnou katastrální území MEJLÁNKY parcel. č. [REDACTED]

**Upřesnění obsahu námítky/připomínky (území, ke kterému se vztahuje námítka/připomínka)**

Městská část a katastrální území	Medlánky
Označení lokality, rezervy	Me-1, O-5, O-6

#### Text námítky/připomínky včetně ZDŮVODNĚNÍ

**1. Rozvojová plocha Me-1 Technologický park**  
 Požaduji **zásadně redukovat intenzitu využití území** v rozvojové lokalitě Me-1 (Technologický park Brno) v k. ú. Medlánky. Tato intenzita je pro dané území zcela neadekvátní a vytváří neúnosnou zátěž pro své okolí a celou městskou část Brno-Medlánky, kdy by mohlo jen díky této změně na malé části jejího území dojít ke zdvojnásobení obyvatel celé městské části. Současně požaduji stanovit jednoznačné limity maximální míry zastavění území a vyšší minimální podíl zeleně.

**Výšková úroveň zástavby:** V této souvislosti požaduji zejména redukovat navrhovanou výškovou úroveň tak, jak bylo dlouhodobě sledováno ve všech dokumentech v procesu přípravy nového územního plánu města (ve všech třech variantách konceptu i v původním návrhu), tedy tak, aby celá lokalita mezi spojnicí ulic Hudcovy a Purkyňovy a zámeckým parkem byly výškové úrovně zástavby 2 (pod rozvodnou 3) a lokalita mezi spojnicí ulic Hudcovy a Purkyňovy a stávající tramvajovou smyčkou, aby měla výškovou úroveň 3. Požaduji, aby v žádné části lokality Me-1 nebyla překročena výšková úroveň 3.

**Vymezení funkčních ploch:** Vymezení funkčních ploch požaduji tak, aby byl nadále sledován původní záměr obsažený ve všech třech variantách konceptu územního plánu, tedy dlouhodobě zamýšlené dobudování Technologického parku Brno až po spojnici ulic Hudcovy a Purkyňovy a zabráněno možnosti přeměnit celou lokalitu na rezidenční bydlení. Požaduji tedy v takto vymezené části lokality vrátit funkční plochy komerční vybavenosti „W“ s výškovou úrovní 3. Mezi spojnicí ulic Hudcovy a Purkyňovy vítám nově vymezenou plochu vybavenosti. Část pozemků nad touto plochou požaduji

1

1

2

2

3

3

**3** vymezit pro budoucí polyfunkční využití s bydlením i občanskou vybaveností jako plochu C/v2. Plochu bezprostředně pod rozvodnou vymezit jako zeleň Z a zbývající plochu jako plochu bydlení B/r2, jak tomu bylo ve všech dosavadních dokumentech. Požadují zachování povinnosti zpracovat územní studii.

**3**

**Systémová podjatost:** Namítám systémovou podjatost v procesu přípravy nového územního plánu v lokalitě Me-1 Technologický park. Je to totiž město samotné, které vlastní bezprostředně nebo přes jím ovládané společnosti pozemky v této lokalitě. Intenzita využití území ve prospěch bydlení a výšková úroveň zástavby se měnila postupně s tím, jak město navýšilo svůj podíl ve společnosti Technologický park Brno a.s. a jak následně začalo zvažovat různé formy zcizení pozemků v této lokalitě za účelem sanování rozpočtu města. To se postupně projevilo v návrhu nového ÚP z roku 2020, kde byly změněny funkční plochy oproti všem variantám konceptu a v rozporu s Pokyny pro dopracování návrhu tak, aby bylo možné postavit více lukrativních bytových domů a pozemky tak více zhodnotit prodejem některému z developerů, a dále v upraveném návrhu ÚP, kde byly ze stejného důvodu dramaticky navýšeny výškové úrovně výstavby a opět tak zvýšena intenzita výtěžnosti území pro případ jeho zcizení. Provádět změny ÚP za účelem zvyšování hodnoty majetku města nebo sanování jeho rozpočtu je přitom zcela v rozporu se zákonem definovanými cíli a úkoly územního plánování. Je rovněž v rozporu s principem rovného zacházení.

**4**

**4**

**5** **2. Návrhové plochy komunikací O-5 (komunikační propojení ulice Turistické a areálu bývalých kasáren v Řečkovících) a O-6 (prodloužení ulice Purkyňovy do ulice Turistické)**

**5**

Rezerva pro tyto komunikace je zbytečná. Tyto komunikace nemají žádný potenciál dopravy v Medlánkách odlehčit, ale naopak do Medlánek přivedou novou tranzitní dopravu, která tudy nutně jezdit nemusí. Tím dojde ke zničení cenné rekreační lokality Medláneckého letiště a přírodní památky Medlánecké kopce. Rezerva pro tyto komunikace je navržena přes soukromé pozemky, přes zahrady a stávající biokoridor. Nejen že by zásadně znehodnotila území, ale je ve své podstatě nerealizovatelná.

**6**

**6**

**7** **3. Procesní pochybení při tvorbě upraveného návrhu a zkrácení zákonných práv účastníků**

**7**

Mám za to, že v důsledku pochybení v procesu tvorby upraveného návrhu ÚP byla porušena má zákonná práva reálně svými námitkami a připomínkami ovlivnit výslednou podobu nového územního plánu. Upravený návrh totiž přinesl zcela nová, v původním návrhu nezahrnutá, řešení, jako např. v mé námitce/připomínce uvedené dramatické navýšení výškových úrovní v lokalitě Me-1 Technologický park a rezervu komunikace O-5. Tato nová řešení přitom nepožadovala žádná dotčená osoba ani dotčený státní orgán. Vyhovění mé námitce či připomínce proti takovému řešení obsaženému v upraveném návrhu by však bylo podstatnou úpravou s nutností nového, v tomto případě již třetího, veřejného projednání. S tím však město nepočítá. Procesním pochybením, spočívajícím ve skutečnosti, že byla do upraveného návrhu zapracována zcela nová řešení a regulace území bez možnosti dosáhnout v předpokládaném procesu přípravy nového ÚP města Brna reálně jejich přehodnocení na základě zákona uplatněných připomínek a námitek, došlo ke zkrácení mých zákonných práv, čímž došlo k obdobné situaci, kterou procesní právo zná jako „odnětí instance“.

V *BRNĚ* dne *21.6.2022*

Podpis: 

## **MMB/0342448/2021**

### **Námítka č.1**

#### **Výrok:**

Námítce se nevyhovuje.

#### **Odůvodnění:**

Podatel zásadně požaduje zredukovat intenzitu využití předmětné rozvojové lokality, a to formou nastavení limitů maximální míry zastavění a stanovením vyššího minimálního podílu zeleně.

De facto celá plocha předmětné rozvojové lokality je v platném ÚPmB vymezena jako plocha zastavitelná (vyjma menších ploch zeleně a veřejných prostranství). Zároveň je převážná část parcel vlastnictvím soukromých vlastníků (vyjma plochy V/a2, části ploch D/a3 a většiny veřejných prostranství). Není tudíž možné v návrhu ÚPmB vymezit větší nezastavěné plochy zeleně a tím snížit intenzitu využití území, jelikož v případě, že by došlo ke změně plochy stavební (viz platný ÚPmB) na plochu nestavební, tak hrozí náhrada škody za změnu využití území dle § 102 odst. 2 zákona č. 183/2006 Sb., o územním plánování a stavebním řádu.

Zároveň se v návrhu ÚPmB nevymezují ani menší plochy zeleně, tak jak jsou vymezeny v platném ÚPmB. Z důvodu zvoleného měřítka výkresů a podrobnosti ÚPmB byla pro návrh ÚP stanovena minimální velikost funkční plochy na 0,5 ha (pouze ve zvláštních případech na 0,2 ha) v souladu s ustanovením § 3 odst. 1 vyhlášky č. 501/2006 Sb. Návrh ÚPmB řeší zastoupení zeleně u funkčních ploch nastavením minimálního zastoupení zeleně, které je u ploch B a C 30 % pro disponibilní pozemky stavebního záměru, u ploch W pak 20 % pro disponibilní pozemky stavebního záměru. Vzhledem k tomu, že se v blízkosti předmětné plochy nachází velké plochy krajinné i městské zeleně, tak zpracovatel nepovažuje za nutné tyto podíly navyšovat.

Věcná podstata způsobů vypořádání předmětného podání zůstává nadále relevantní, přestože návrh nového územního plánu města Brna prošel přepracováním s ohledem na Pokyny ZMB z roku 2022 a byl uveden do jednotného standardu ÚPD dle stavebního zákona a jeho prováděcích předpisů. Výše uvedené texty je tedy nutno chápat také ve smyslu těchto úprav.

### **Námítka č.2**

#### **Výrok:**

Námítce se vyhovuje částečně.

#### **Odůvodnění:**

Podatel požaduje, aby výšková úroveň zástavby v severní části předmětné lokality byla stanovena na úroveň 2 (v části pod rozvodnou úroveň 3) a ve zbývajících částech předmětné lokality, aby byla stanovena maximálně 3. výšková úroveň zástavby.

V severní části předmětné lokality bude pod rozvodnou zachována výšková úroveň 3. Ve zbylé části bude rozšířena plocha bydlení s výškovou úrovní 2. Podél pozemní komunikace spojující ulice Hudcova a Purkyňova však zůstane zachován úzký pás plochy smíšené obytné (C) s výškovou úrovní 3. Smyslem stanovení vyšší úrovně zástavby u této plochy je ochrana nižší rezidentní zástavby, která se nachází za ní, od potenciálně rušnější pozemní komunikace (odclonění negativních vlivů dopravy). Stanovování vyšší úrovně zástavby podél městských tříd a rušnějších pozemních komunikací je pravidlem v celém ÚPmB.

Ve zbývajících částech předmětné lokality bude u ploch smíšených obytných zachována výšková úroveň zástavby 5. Snížení výškové úrovně zástavby dle požadavků podatele není z městotvorného hlediska možné. Zintenzivnění využití předmětné plochy je krok, v jehož důsledku by mělo dojít k omezení suburbanizace, což je jeden z hlavních cílů nového ÚPmB. U ostatních ploch je zachována výšková úroveň zástavby 3.

Věcná podstata způsobů vypořádání předmětného podání zůstává nadále relevantní, přestože návrh nového územního plánu města Brna prošel přepracováním s ohledem na Pokyny ZMB z roku 2022 a byl uveden do jednotného standardu ÚPD dle stavebního zákona a jeho prováděcích předpisů. Výše uvedené texty je tedy nutno chápat také ve smyslu těchto úprav.

Vyhodnocení se doplňuje o následující:

Předmětná lokalita je součástí zpracovávané Územní studie Technologický park (KAM, p.o.), která mimo jiné prověřila a zpodrobnila využití funkčních ploch, zpřesnila prostorové regulativy, upřesnila systém dopravní infrastruktury a definovala obslužnost jednotlivých ploch. Tato ÚS nahradí územním plánem dříve předepsanou ÚS 08-Technologický park. V rámci řešení této ÚS došlo ke změně návrhu využití území - přehodnocení intenzity využití – pro celou rozvojovou lokalitu Me-1 byla jako maximální výšková hladina vyhodnocena hladina 4 (9-22 m).

### **Námítka č.3**

#### **Výrok:**

Námítce se vyhovuje částečně.

#### **Odůvodnění:**

Podatel požaduje, aby byl v předmětné rozvojové lokalitě zachován původní záměr dobudování Technologického parku Brno a tím bylo zabráněno možnosti přeměnit celou lokalitu na rezidenční bydlení. Podatel tedy požaduje na předmětných plochách nastavit funkční plochy komerční vybavenosti (W) s výškovou úrovní 3. Dále podatel požaduje v severní části rozvojové lokality změnit vymezení plochy na C/v2, plochy městské zeleně (Z) a plochy bydlení B/r2. Podatel taktéž požaduje zachování povinnosti zpracovat pro předmětnou lokalitu územní studii.

Zpracovatel prověřil nutnost doplnit v rámci předmětné lokality plochy komerční vybavenosti (W) v návaznosti na realizované areály při ulici Purkyňova. Dle jeho posouzení není v lokalitě nutné vymezovat další plochy W (vyjma ploch v jihozápadní a severozápadní části předmětné lokality, které doplňují souvislý pás ploch komerční vybavenosti a byl u nich ponechám způsob využití W a nově vymezené plochy W v severní části – viz níže). Přeměnou původně plánovaných ploch W na plochy smíšené obytné (C) je reagováno na deficitní funkci bydlení, což je jeden z hlavních problémů současné doby. Zvýšení možnosti stavět objekty pro bydlení, resp. pro smíšenou funkci, je základním požadavkem města a jde o jednu z hlavních úloh územního plánu. Předmětná lokalita přirozeně propojuje městské části Královo Pole a Medlánky v oblasti Technologického parku, který dle návrhu ÚPmB doplní o rezidenční využití v kombinaci s občanskou vybaveností a službami a tím zajistí chybějící mísení funkcí v území.

Severní část předmětné rozvojové lokality bude částečně upravena, nikoliv však zcela dle požadavků podatele. Část plochy občanské vybavenosti bude zachována dle aktuálního návrhu ÚPmB. Ve střední části dojde k rozšíření plochy bydlení na úkor plochy smíšené obytné. Část plochy bezprostředně pod rozvodnou bude změněna z plochy C/v3 na plochu W/v3. Tato plocha bude mít za úkol odclonit případné negativní působení technického zařízení na plochy bydlení. Z toho důvodu není možné v této části vymezit plochy městské zeleně (Z), jak požaduje podatel.

Věcná podstata způsobů vypořádání předmětného podání zůstává nadále relevantní, přestože návrh nového územního plánu města Brna prošel přepracováním s ohledem na Pokyny ZMB z roku 2022 a byl uveden do jednotného standardu ÚPD dle stavebního zákona a jeho prováděcích předpisů. Výše uvedené texty je tedy nutno chápat také ve smyslu těchto úprav.

Vyhodnocení se doplňuje o následující:

Předmětná lokalita je součástí zpracovávané Územní studie Technologický park (KAM, p.o.), která mimo jiné prověří doplnění komerční vybavenosti v jižní a severní části lokality v návaznosti na realizované areály při ulici Purkyňově, doplnění bydlení v návaznosti

*na zástavbu bydlení v Medláncích v ul. Za Parkem, vymezení veřejného prostranství a prověření jeho charakteru, potřebu umístění občanského vybavení, možnost umístění mateřské školy, prověří vnitřní komunikační síť, vymezení pozemků pro obslužné komunikace s ohledem na jejich návaznost na stávající zástavbu, navrhne další dopravní napojení na stávající komunikace, řešení pěší průchodnosti lokalitou i k okolním plochám zeleně, napojení rozšířené vozovny a začlenění prodloužené tramvajové tratě včetně způsobu křížení s ostatní dopravou a řešením smyčky, návrh krajinné zeleně jako přechodu mezi Medláneckým kopcem a zástavbou a také napojení na technickou infrastrukturu. Tato ÚS nahradí územním plánem dříve předepsanou ÚS 08-Technologický park.*

#### **Námítka č.4**

##### **Výrok:**

*Námítce se nevyhovuje.*

##### **Odůvodnění:**

*Proces tvorby územního plánu obce není řízením, v němž by bylo možno namítat podobné procesní skutečnosti. Otázku případných tvrzených zásahů samosprávy do podoby Návrhu územního plánu není možno řešit, rozhodovat či v rámci námítky podjatosti procesovat v rámci projednání věcného řešení.*

*Věcná podstata způsobů vypořádání předmětného podání zůstává nadále relevantní, přestože návrh nového územního plánu města Brna prošel přepracováním s ohledem na Pokyny ZMB z roku 2022 a byl uveden do jednotného standardu ÚPD dle stavebního zákona a jeho prováděcích předpisů. Výše uvedené texty je tedy nutno chápat také ve smyslu těchto úprav.*

#### **Námítka č.5**

#### **Námítka č.6**

##### **Výrok:**

*Námítce se nevyhovuje.*

##### **Odůvodnění:**

*V rámci podání je vysloven požadavek na vypuštění návrhových ploch komunikací O-5 a O-6 z důvodu zbytečnosti, přivedení tranzitní dopravy do území, narušení přírodního zázemí v k.ú. Medlánců a je konstatováno, že je komunikace nerealizovatelná.*

*Koridory ploch dopravní infrastruktury D nejsou v namítaném území navrženy.*

*Návrh pro opakované veřejné projednání byl upraven v souvislosti s nesouhlasem vedení trasy záměru R/1 především na medláneckém katastru s ohledem na problematické propojení na ulici V Újezdech. Současně byla prověřena trasa vedoucí ve vzdálenější poloze od stávající zástavby a mimo území volnočasových aktivit v okolí Medláneckého potoka.*

*Vzhledem k nesouhlasu s původním vedením koridoru územní rezervy O-5 centrem Medlánců byla následně naznačena možnost změny jejího trasování. Tuto úpravu však z časových důvodů nebylo možné prověřit v potřebné podrobnosti a s podrobnějším vyhodnocením dopadů a vlivů na území.*

*Aby bylo možné podrobněji prověřit toto území jednak z hlediska koncepce dopravy (Odboru dopravy MMB) a z hlediska územních dopadů (Odboru územního plánování a rozvoje MMB), bylo rozhodnuto z pozice pořizovatele o jejich vymezení.*

*Z tohoto důvodu je v území územní rezerva O-6 ponechána beze změny a územní rezerva O-5 je upravena do koridoru v návaznosti od územní rezervy O-6 po propojení se záměrem R/1.*

*Po zpracování podrobnějších prověřovacích studií budou vyhodnoceny dopady do území a až následně na základě doporučení bude rozhodnuto o těchto územních rezervách. Tedy v tuto chvíli je předčasné předjímat výsledky prověření.*

*Z územního hlediska se nejedná o návrhy konkrétních záměrů komunikací, ale o prvky, které budou ve větší podrobnosti teprve prověřeny a následně až rozhodnuto o jejich případné aktivitě.*

*Území dotčené překryvným koridorem územních rezerv je možné využívat dle současného využití nebo v souladu s podmínkami využití území plochy s rozdílným způsobem využití. Využití území pod koridory územních rezerv O-5 a O-6 je ponecháno z větší části obdobné jako v současném územním plánu, tedy v plochách s rozdílným způsobem využití: plochy zahrádek I, plochy zemědělské A nebo plochy krajinné zeleně K.  
Z výše uvedených důvodů nelze požadavky v současné době zohlednit.*

*Věcná podstata způsobů vypořádání předmětného podání zůstává nadále relevantní, přestože návrh nového územního plánu města Brna prošel přepracováním s ohledem na Pokyny ZMB z roku 2022 a byl uveden do jednotného standardu ÚPD dle stavebního zákona a jeho prováděcích předpisů. Výše uvedené texty je tedy nutno chápat také ve smyslu těchto úprav.*

### **Námítka č.7**

#### **Výrok:**

*Námítce se nevyhovuje.*

#### **Odůvodnění:**

*Pořizovatel se neztotožňuje s tvrzením podatele, že došlo k procesnímu pochybení v rámci procesu tvorby nového územního plánu tím, že byl na základě výsledků vyhodnocení předešlého veřejného projednání zpracován upravený Návrh. Stavební zákon výslovně předpokládá, že může být návrh územního plánu upraven, podstatně či nepodstatně, a jedná se tak o zcela legální a legitimní postup.*

*Současně není nijak podateli znemožněno uplatnit proti upravenému návrhu územního plánu svou připomínku či námítku.*

*Rovněž tak je chybným předpokladem podatele tvrzení, že jím uplatněné námítky či připomínky jsou v zásadě "bezcestné", protože město "nepočítá" s dalším projednáním.*

*Postoj města je sice v procesu tvorby územního plánu důležitý, ale vyhodnocení výsledků veřejných projednání zpracovává úřad územního plánování ve spolupráci s určeným zastupitelem a je na pořizovateli, aby po vyhodnocení správně určil další procesní postup; toto rozhodnutí nespadá do výlučné pravomoci samosprávných orgánů obce, a proto nelze podatelova tvrzení považovat za právně relevantní.*

*Jeho možnost vstoupit aktivně do procesu přípravy nového územního plánu nebyla nijak omezena a uplatněním své námítky to dokazuje; rovněž je nutné upozornit, že samotné uplatnění podání ještě nezakládá automatický nárok na to, že musí být námítce vyhověno - tím by byl popřen naopak proces vyhodnocení podání.*

*Chybnost závěrů podatele lze dokladovat tím, že úřad územního plánování na základě vyhodnocení výsledků opakovaného veřejného projednání zajistil úpravu Návrhu nového územního plánu města Brna a oznámil konání dalšího opakovaného veřejného projednání.*

*Věcná podstata způsobů vypořádání předmětného podání zůstává nadále relevantní, přestože návrh nového územního plánu města Brna prošel přepracováním s ohledem na Pokyny ZMB z roku 2022 a byl uveden do jednotného standardu ÚPD dle stavebního zákona a jeho prováděcích předpisů. Výše uvedené texty je tedy nutno chápat také ve smyslu těchto úprav.*

Došlo dne: 29-06-2021

NÁMITKA / PŘIPOMÍNKA

NÁZEV PROJEDNÁVANÉ ÚPD.....  
Cj. MMB.....

UPRAVENÝ NÁVRH NOVÉHO ÚPmB  
opakované veřejné jednání

Identifikační údaje podatele

Statutární město Brno

Doručeno: 29.06.2021

MMB/0342449/2021

listy: 1

přílohy:

druh:

li/sv:

Jméno, příjmení /  
Název společnosti

Datum narození/  
Identifikační číslo

Trvalé bydliště/  
sídl

E-mail:



mmb1es7d2f72c5

Jsem - nejsem\*) občan města Brna

Jsem - nejsem\*) vlastníkem pozemku/ů nebo stavby v ploše dotčené navrhovanou změnou

katastrální území Brno - Líšeň parc. č. 4531,4534,4535,4538,4539/1

Upřesnění obsahu námítky/připomínky (území, ke kterému se vztahuje námítka/připomínka)

Městská část	Líšeň
Katastrální území	Líšeň 612405
Parcelní čísla pozemků (adresa, doplňující popis lokality)	4531,4534,4535,4538,4539/1, 4530/2 7470 (část), 7495/1
Rozvojová lokalita (např. Be-1 apod.)	

Text námítky/připomínky včetně ZDŮVODNĚNÍ

K podání jsou přiloženy přílohy:

počet příloh ..... celkový počet stran všech příloh.....

Výše uvedené parcely, ohraničených ulicemi Kocourkova, Rašelinová, Klicperova, Kubíkova jsou v ÚP vedeny jako ostatní městská zeleň ZO. Nyní má být převedena na plochy pro výstavbu domů. Už v současnosti je velký problém s parkováním. Po nové výstavbě bude dopravní situace nebezpečná pro obyvatele vymezené části. Zároveň ubude veřejné zeleně a dojde ke zhoršení životního prostředí. S ohledem na blízkost spalovny by nová výstavba přispěla ke zhoršeným životním podmínkám dotčených obyvatel.

V ..... dne ..... Podpis: .....

## **MMB/0342449/2021**

### **Námítka**

#### **Výrok:**

*Námítce se nevyhovuje.*

#### **Odůvodnění:**

*Návrh územního plánu je oproti stávajícímu ÚPmB v menším (méně podrobném) měřítku. V rámci této skutečnosti byly mnohé plochy, dnes vyznačené samostatně, agregovány. Tedy nejsou ve výkresové části vyznačeny, ale byly začleněny pod přilehlé plochy, aby při dané míře podrobnosti byla zajištěna seznatelnost ploch. Vymezovány byly plochy zeleně celoměstského významu. Jedná se zejména o plochy o rozloze nad 2 000 m<sup>2</sup>. Zvolená velikost ploch odpovídá § 3 odst. 1 vyhlášky 501/2006 Sb. Předmětná plocha toto kritérium nesplňuje a slouží zejména pro místní obyvatele přilehlých ploch bydlení. Na základě veřejného projednání bylo přistoupeno k vyznačení dalších významných ploch zeleně v upraveném návrhu. K předmětné ploše zeleně však nebyla v rámci veřejného projednání podána žádná námítka ani připomínka. Předmětná zeleň také není významnou zelení ve smyslu obecně závazné vyhlášky SmB 15/2007. Pozemky, na kterých je zeleň umístěna jsou ve vlastnictví města a zachování zeleně je tak samosprávnou záležitostí města. S ohledem na uvedené okolnosti se námítce nevyhovuje.*

*Věcná podstata způsobů vypořádání předmětného podání zůstává nadále relevantní, přestože návrh nového územního plánu města Brna prošel přepracováním s ohledem na Pokyny ZMB z roku 2022 a byl uveden do jednotného standardu ÚPD dle stavebního zákona a jeho prováděcích předpisů. Výše uvedené texty je tedy nutno chápat také ve smyslu těchto úprav.*



2532

MAGISTRÁT MĚSTA BRNA  
Odbor územního plánování a rozvoje

Dneš: 30.06.2021  
MAGISTRÁT MĚSTA BRNA, Odbor územního plánování a rozvoje, Kounicova 67, 601 67 Brno

Č.j. MMB: 0042451  
Příl.: .....

### NÁMITKA / PŘIPOMÍNKA

UPRAVENÝ NÁVRH NOVÉHO ÚPmB – opakované veřejné projednání

Identifikační údaje podatele – Fyzická osoba/právnícká osoba

Jméno, příjmení /

Název společnosti

Datum narození/

Identifikační číslo

Trvalé bydliště/

sídlo

E-mail

Jsem – nejsem – občan města Brna

Jsem – nejsem\*) vlastníkem pozemku/ů nebo stavby/staveb v ploše dotčené navrhovanou změnou katastrální území Medlány parcel. č. [redacted]

Upřesnění obsahu námítky/připomínky (území, ke kterému se vztahuje námitka/připomínka)

Městská část a katastrální území Medlány

Označení lokality, rezervy Me-1, O-5, O-6

Text námítky/připomínky včetně ZDŮVODNĚNÍ

#### 1. Rozvojová plocha Me-1 Technologický park

Požaduji **zásadně redukovat intenzitu využití území** v rozvojové lokalitě Me-1 (Technologický park Brno) v k. ú. Medlány. Tato intenzita je pro dané území zcela neadekvátní a vytváří neúnosnou zátěž pro své okolí a celou městskou část Brno-Medlány, kdy by mohlo jen díky této změně na malé části jejího území dojít ke zdvojnásobení obyvatel celé městské části. Současně požaduji stanovit jednoznačné limity maximální míry zastavění území a vyšší minimální podíl zeleně.

**Výšková úroveň zástavby:** V této souvislosti požaduji zejména redukovat navrhovanou výškovou úroveň tak, jak bylo dlouhodobě sledováno ve všech dokumentech v procesu přípravy nového územního plánu města (ve všech třech variantách konceptu i v původním návrhu), tedy tak, aby celá lokalita mezi spojnicí ulic Hudcovy a Purkyňovy a zámeckým parkem byly výškové úrovně zástavby 2 (pod rozvodnou 3) a lokalita mezi spojnicí ulic Hudcovy a Purkyňovy a stávající tramvajovou smyčkou, aby měla výškovou úroveň 3. Požaduji, aby v žádné části lokality Me-1 nebyla překročena výšková úroveň 3.

**Vymezení funkčních ploch:** Vymezení funkčních ploch požaduji tak, aby byl nadále sledován původní záměr obsažený ve všech třech variantách konceptu územního plánu, tedy dlouhodobě zamýšlené dobudování Technologického parku Brno až po spojnici ulic Hudcovy a Purkyňovy a zabráněno možnosti přeměnit celou lokalitu na rezidenční bydlení. Požaduji tedy v takto vymezené části lokality vrátit funkční plochy komerční vybavenosti „W“ s výškovou úrovní 3. Mezi spojnicí ulic Hudcovy a Purkyňovy vítám nově vymezenou plochu vybavenosti. Část pozemků nad touto plochou požaduji

mmb1es742f72c7



Statutární město Brno  
Doručeno: 29.06.2021  
MMB/0342451/2021  
listy: 1  
prilohy: 11/sv:

1

1

2

2

3

3

3 vymezit pro budoucí polyfunkční využití s bydlením i občanskou vybaveností jako plochu C/v2. Plochu bezprostředně pod rozvodnou vymezit jako zeleň Z a zbývající plochu jako plochu bydlení B/r2, jak tomu bylo ve všech dosavadních dokumentech. Požadují zachování povinnosti zpracovat územní studii.

3

4 **Systémová podjatost:** Namítám systémovou podjatost v procesu přípravy nového územního plánu v lokalitě Me-1 Technologický park. Je to totiž město samotné, které vlastní bezprostředně nebo přes jím ovládané společnosti pozemky v této lokalitě. Intenzita využití území ve prospěch bydlení a výšková úroveň zástavby se měnila postupně s tím, jak město navýšilo svůj podíl ve společnosti Technologický park Brno a.s. a jak následně začalo zvažovat různé formy zcizení pozemků v této lokalitě za účelem sanování rozpočtu města. To se postupně projevilo v návrhu nového ÚP z roku 2020, kde byly změněny funkční plochy oproti všem variantám konceptu a v rozporu s Pokyny pro dopracování návrhu tak, aby bylo možné postavit více lukrativních bytových domů a pozemky tak více zhodnotit prodejem některému z developerů, a dále v upraveném návrhu ÚP, kde byly ze stejného důvodu dramaticky navýšeny výškové úrovně výstavby a opět tak zvýšena intenzita výtěžnosti území pro případ jeho zcizení. Provádět změny ÚP za účelem zvyšování hodnoty majetku města nebo sanování jeho rozpočtu je přitom zcela v rozporu se zákonem definovanými cíli a úkoly územního plánování. Je rovněž v rozporu s principem rovného zacházení.

4

5 **2. Návrhové plochy komunikací O-5 (komunikační propojení ulice Turistické a areálu bývalých kasáren v Řečkovicích) a O-6 (prodloužení ulice Purkyňovy do ulice Turistické)**  
6 Rezerva pro tyto komunikace je zbytečná. Tyto komunikace nemají žádný potenciál dopravy v Medlánkách odlehčit, ale naopak do Medlánek přivedou novou tranzitní dopravu, která tudy nutně jezdit nemusí. Tím dojde ke zničení cenné rekreační lokality Medláneckého letiště a přírodní památky Medlánecké kopce. Rezerva pro tyto komunikace je navržena přes soukromé pozemky, přes zahrady a stávající biokoridor. Nejen že by zásadně znehodnotila území, ale je ve své podstatě nerealizovatelná.

5

6

7 **3. Procesní pochybení při tvorbě upraveného návrhu a zkrácení zákonných práv účastníků**

7

Mám za to, že v důsledku pochybení v procesu tvorby upraveného návrhu ÚP byla porušena má zákonná práva reálně svými námitkami a připomínkami ovlivnit výslednou podobu nového územního plánu. Upravený návrh totiž přinesl zcela nová, v původním návrhu nezahrnutá, řešení, jako např. v mé námitce/připomínce uvedené dramatické navýšení výškových úrovní v lokalitě Me-1 Technologický park a rezervu komunikace O-5. Tato nová řešení přitom nepožadovala žádná dotčená osoba ani dotčený státní orgán. Vyhovění mé námitce či připomínce proti takovému řešení obsaženému v upraveném návrhu by však bylo podstatnou úpravou s nutností nového, v tomto případě již třetího, veřejného projednání. S tím však město nepočítá. Procesním pochybením, spočívajícím ve skutečnosti, že byla do upraveného návrhu zapracována zcela nová řešení a regulace území bez možnosti dosáhnout v předpokládaném procesu přípravy nového ÚP města Brna reálně jejich přehodnocení na základě zákona uplatněných připomínek a námitek, došlo ke krácení mých zákonných práv, čímž došlo k obdobné situaci, kterou procesní právo zná jako „odnětí instance“.

V *BAŇE* dne *26.6.2021*

Podpis: .....

\*nehodící se škrtněte

## **MMB/0342451/2021**

### **Námítka č.1**

#### **Výrok:**

Námítce se nevyhovuje.

#### **Odůvodnění:**

Podatel zásadně požaduje zredukovat intenzitu využití předmětné rozvojové lokality, a to formou nastavení limitů maximální míry zastavění a stanovením vyššího minimálního podílu zeleně.

De facto celá plocha předmětné rozvojové lokality je v platném ÚPmB vymezena jako plocha zastavitelná (vyjma menších ploch zeleně a veřejných prostranství). Zároveň je převážná část parcel vlastnictvím soukromých vlastníků (vyjma plochy V/a2, části ploch D/a3 a většiny veřejných prostranství). Není tudíž možné v návrhu ÚPmB vymezit větší nezastavěné plochy zeleně a tím snížit intenzitu využití území, jelikož v případě, že by došlo ke změně plochy stavební (viz platný ÚPmB) na plochu nestavební, tak hrozí náhrada škody za změnu využití území dle § 102 odst. 2 zákona č. 183/2006 Sb., o územním plánování a stavebním řádu.

Zároveň se v návrhu ÚPmB nevymezují ani menší plochy zeleně, tak jak jsou vymezeny v platném ÚPmB. Z důvodu zvoleného měřítka výkresů a podrobnosti ÚPmB byla pro návrh ÚP stanovena minimální velikost funkční plochy na 0,5 ha (pouze ve zvláštních případech na 0,2 ha) v souladu s ustanovením § 3 odst. 1 vyhlášky č. 501/2006 Sb. Návrh ÚPmB řeší zastoupení zeleně u funkčních ploch nastavením minimálního zastoupení zeleně, které je u ploch B a C 30 % pro disponibilní pozemky stavebního záměru, u ploch W pak 20 % pro disponibilní pozemky stavebního záměru. Vzhledem k tomu, že se v blízkosti předmětné plochy nachází velké plochy krajinné i městské zeleně, tak zpracovatel nepovažuje za nutné tyto podíly navyšovat.

Věcná podstata způsobů vypořádání předmětného podání zůstává nadále relevantní, přestože návrh nového územního plánu města Brna prošel přepracováním s ohledem na Pokyny ZMB z roku 2022 a byl uveden do jednotného standardu ÚPD dle stavebního zákona a jeho prováděcích předpisů. Výše uvedené texty je tedy nutno chápat také ve smyslu těchto úprav.

### **Námítka č.2**

#### **Výrok:**

Námítce se vyhovuje částečně.

#### **Odůvodnění:**

Podatel požaduje, aby výšková úroveň zástavby v severní části předmětné lokality byla stanovena na úroveň 2 (v části pod rozvodnou úroveň 3) a ve zbývajících částech předmětné lokality, aby byla stanovena maximálně 3. výšková úroveň zástavby.

V severní části předmětné lokality bude pod rozvodnou zachována výšková úroveň 3. Ve zbylé části bude rozšířena plocha bydlení s výškovou úrovní 2. Podél pozemní komunikace spojující ulice Hudcova a Purkyňova však zůstane zachován úzký pás plochy smíšené obytné (C) s výškovou úrovní 3. Smyslem stanovení vyšší úrovně zástavby u této plochy je ochrana nižší rezidentní zástavby, která se nachází za ní, od potenciálně rušnější pozemní komunikace (odclonění negativních vlivů dopravy). Stanovování vyšší úrovně zástavby podél městských tříd a rušnějších pozemních komunikací je pravidlem v celém ÚPmB.

Ve zbývajících částech předmětné lokality bude u ploch smíšených obytných zachována výšková úroveň zástavby 5. Snížení výškové úrovně zástavby dle požadavků podatele není z městotvorného hlediska možné. Zintenzivnění využití předmětné plochy je krok, v jehož důsledku by mělo dojít k omezení suburbanizace, což je jeden z hlavních cílů nového ÚPmB. U ostatních ploch je zachována výšková úroveň zástavby 3.

Věcná podstata způsobů vypořádání předmětného podání zůstává nadále relevantní, přestože návrh nového územního plánu města Brna prošel přepracováním s ohledem na Pokyny ZMB z roku 2022 a byl uveden do jednotného standardu ÚPD dle stavebního zákona a jeho prováděcích předpisů. Výše uvedené texty je tedy nutno chápat také ve smyslu těchto úprav.

Vyhodnocení se doplňuje o následující:

Předmětná lokalita je součástí zpracovávané Územní studie Technologický park (KAM, p.o.), která mimo jiné prověřila a zpodrobnila využití funkčních ploch, zpřesnila prostorové regulativy, upřesnila systém dopravní infrastruktury a definovala obslužnost jednotlivých ploch. Tato ÚS nahradí územním plánem dříve předepsanou ÚS 08-Technologický park. V rámci řešení této ÚS došlo ke změně návrhu využití území - přehodnocení intenzity využití – pro celou rozvojovou lokalitu Me-1 byla jako maximální výšková hladina vyhodnocena hladina 4 (9-22 m).

### **Námítka č.3**

#### **Výrok:**

Námítce se vyhovuje částečně.

#### **Odůvodnění:**

Podatel požaduje, aby byl v předmětné rozvojové lokalitě zachován původní záměr dobudování Technologického parku Brno a tím bylo zabráněno možnosti přeměnit celou lokalitu na rezidenční bydlení. Podatel tedy požaduje na předmětných plochách nastavit funkční plochy komerční vybavenosti (W) s výškovou úrovní 3. Dále podatel požaduje v severní části rozvojové lokality změnit vymezení plochy na C/v2, plochy městské zeleně (Z) a plochy bydlení B/r2. Podatel taktéž požaduje zachování povinnosti zpracovat pro předmětnou lokalitu územní studii.

Zpracovatel prověřil nutnost doplnit v rámci předmětné lokality plochy komerční vybavenosti (W) v návaznosti na realizované areály při ulici Purkyňova. Dle jeho posouzení není v lokalitě nutné vymezovat další plochy W (vyjma ploch v jihozápadní a severozápadní části předmětné lokality, které doplňují souvislý pás ploch komerční vybavenosti a byl u nich ponechám způsob využití W a nově vymezené plochy W v severní části – viz níže). Přeměnou původně plánovaných ploch W na plochy smíšené obytné (C) je reagováno na deficitní funkci bydlení, což je jeden z hlavních problémů současné doby. Zvýšení možnosti stavět objekty pro bydlení, resp. pro smíšenou funkci, je základním požadavkem města a jde o jednu z hlavních úloh územního plánu. Předmětná lokalita přirozeně propojuje městské části Královo Pole a Medlánky v oblasti Technologického parku, který dle návrhu ÚPmB doplní o rezidenční využití v kombinaci s občanskou vybaveností a službami a tím zajistí chybějící mísení funkcí v území.

Severní část předmětné rozvojové lokality bude částečně upravena, nikoliv však zcela dle požadavků podatele. Část plochy občanské vybavenosti bude zachována dle aktuálního návrhu ÚPmB. Ve střední části dojde k rozšíření plochy bydlení na úkor plochy smíšené obytné. Část plochy bezprostředně pod rozvodnou bude změněna z plochy C/v3 na plochu W/v3. Tato plocha bude mít za úkol odclonit případné negativní působení technického zařízení na plochy bydlení. Z toho důvodu není možné v této části vymezit plochy městské zeleně (Z), jak požaduje podatel.

Věcná podstata způsobů vypořádání předmětného podání zůstává nadále relevantní, přestože návrh nového územního plánu města Brna prošel přepracováním s ohledem na Pokyny ZMB z roku 2022 a byl uveden do jednotného standardu ÚPD dle stavebního zákona a jeho prováděcích předpisů. Výše uvedené texty je tedy nutno chápat také ve smyslu těchto úprav.

Vyhodnocení se doplňuje o následující:

Předmětná lokalita je součástí zpracovávané Územní studie Technologický park (KAM, p.o.), která mimo jiné prověří doplnění komerční vybavenosti v jižní a severní části lokality v návaznosti na realizované areály při ulici Purkyňově, doplnění bydlení v návaznosti

*na zástavbu bydlení v Medláncích v ul. Za Parkem, vymezení veřejného prostranství a prověření jeho charakteru, potřebu umístění občanského vybavení, možnost umístění mateřské školy, prověří vnitřní komunikační síť, vymezení pozemků pro obslužné komunikace s ohledem na jejich návaznost na stávající zástavbu, navrhne další dopravní napojení na stávající komunikace, řešení pěší průchodnosti lokalitou i k okolním plochám zeleně, napojení rozšířené vozovny a začlenění prodloužené tramvajové tratě včetně způsobu křížení s ostatní dopravou a řešením smyčky, návrh krajinné zeleně jako přechodu mezi Medláneckým kopcem a zástavbou a také napojení na technickou infrastrukturu. Tato ÚS nahradí územním plánem dříve předepsanou ÚS 08-Technologický park.*

#### **Námítka č.4**

##### **Výrok:**

*Námítce se nevyhovuje.*

##### **Odůvodnění:**

*Proces tvorby územního plánu obce není řízením, v němž by bylo možno namítat podobné procesní skutečnosti. Otázku případných tvrzených zásahů samosprávy do podoby Návrhu územního plánu není možno řešit, rozhodovat či v rámci námítky podjatosti procesovat v rámci projednání věcného řešení.*

*Věcná podstata způsobů vypořádání předmětného podání zůstává nadále relevantní, přestože návrh nového územního plánu města Brna prošel přepracováním s ohledem na Pokyny ZMB z roku 2022 a byl uveden do jednotného standardu ÚPD dle stavebního zákona a jeho prováděcích předpisů. Výše uvedené texty je tedy nutno chápat také ve smyslu těchto úprav.*

#### **Námítka č.5**

#### **Námítka č.6**

##### **Výrok:**

*Námítce se nevyhovuje.*

##### **Odůvodnění:**

*V rámci podání je vysloven požadavek na vypuštění návrhových ploch komunikací O-5 a O-6 z důvodu zbytečnosti, přivedení tranzitní dopravy do území, narušení přírodního zázemí v k.ú. Medlánců a je konstatováno, že je komunikace nerealizovatelná.*

*Koridory ploch dopravní infrastruktury D nejsou v namítaném území navrženy.*

*Návrh pro opakované veřejné projednání byl upraven v souvislosti s nesouhlasem vedení trasy záměru R/1 především na medláneckém katastru s ohledem na problematické propojení na ulici V Újezdech. Současně byla prověřena trasa vedoucí ve vzdálenější poloze od stávající zástavby a mimo území volnočasových aktivit v okolí Medláneckého potoka.*

*Vzhledem k nesouhlasu s původním vedením koridoru územní rezervy O-5 centrem Medlánců byla následně naznačena možnost změny jejího trasování. Tuto úpravu však z časových důvodů nebylo možné prověřit v potřebné podrobnosti a s podrobnějším vyhodnocením dopadů a vlivů na území.*

*Aby bylo možné podrobněji prověřit toto území jednak z hlediska koncepce dopravy (Odboru dopravy MMB) a z hlediska územních dopadů (Odboru územního plánování a rozvoje MMB), bylo rozhodnuto z pozice pořizovatele o jejich vymezení.*

*Z tohoto důvodu je v území územní rezerva O-6 ponechána beze změny a územní rezerva O-5 je upravena do koridoru v návaznosti od územní rezervy O-6 po propojení se záměrem R/1.*

*Po zpracování podrobnějších prověřovacích studií budou vyhodnoceny dopady do území a až následně na základě doporučení bude rozhodnuto o těchto územních rezervách. Tedy v tuto chvíli je předčasné předjímat výsledky prověření.*

*Z územního hlediska se nejedná o návrhy konkrétních záměrů komunikací, ale o prvky, které budou ve větší podrobnosti teprve prověřeny a následně až rozhodnuto o jejich případné aktivitě.*

*Území dotčené překryvným koridorem územních rezerv je možné využívat dle současného využití nebo v souladu s podmínkami využití území plochy s rozdílným způsobem využití. Využití území pod koridory územních rezerv O-5 a O-6 je ponecháno z větší části obdobné jako v současném územním plánu, tedy v plochách s rozdílným způsobem využití: plochy zahrádek I, plochy zemědělské A nebo plochy krajinné zeleně K.  
Z výše uvedených důvodů nelze požadavky v současné době zohlednit.*

*Věcná podstata způsobů vypořádání předmětného podání zůstává nadále relevantní, přestože návrh nového územního plánu města Brna prošel přepracováním s ohledem na Pokyny ZMB z roku 2022 a byl uveden do jednotného standardu ÚPD dle stavebního zákona a jeho prováděcích předpisů. Výše uvedené texty je tedy nutno chápat také ve smyslu těchto úprav.*

### **Námítka č.7**

#### **Výrok:**

*Námítce se nevyhovuje.*

#### **Odůvodnění:**

*Pořizovatel se neztotožňuje s tvrzením podatele, že došlo k procesnímu pochybení v rámci procesu tvorby nového územního plánu tím, že byl na základě výsledků vyhodnocení předešlého veřejného projednání zpracován upravený Návrh. Stavební zákon výslovně předpokládá, že může být návrh územního plánu upraven, podstatně či nepodstatně, a jedná se tak o zcela legální a legitimní postup.*

*Současně není nijak podateli znemožněno uplatnit proti upravenému návrhu územního plánu svou připomínku či námítku.*

*Rovněž tak je chybným předpokladem podatele tvrzení, že jím uplatněné námítky či připomínky jsou v zásadě "bezpečné", protože město "nepočítá" s dalším projednáním.*

*Postoj města je sice v procesu tvorby územního plánu důležitý, ale vyhodnocení výsledků veřejných projednání zpracovává úřad územního plánování ve spolupráci s určeným zastupitelem a je na pořizovateli, aby po vyhodnocení správně určil další procesní postup; toto rozhodnutí nespadá do výlučné pravomoci samosprávných orgánů obce, a proto nelze podatelova tvrzení považovat za právně relevantní.*

*Jeho možnost vstoupit aktivně do procesu přípravy nového územního plánu nebyla nijak omezena a uplatněním své námítky to dokazuje; rovněž je nutné upozornit, že samotné uplatnění podání ještě nezakládá automatický nárok na to, že musí být námítce vyhověno - tím by byl popřen naopak proces vyhodnocení podání.*

*Chybnost závěrů podatele lze dokladovat tím, že úřad územního plánování na základě vyhodnocení výsledků opakovaného veřejného projednání zajistil úpravu Návrhu nového územního plánu města Brna a oznámil konání dalšího opakovaného veřejného projednání.*

*Věcná podstata způsobů vypořádání předmětného podání zůstává nadále relevantní, přestože návrh nového územního plánu města Brna prošel přepracováním s ohledem na Pokyny ZMB z roku 2022 a byl uveden do jednotného standardu ÚPD dle stavebního zákona a jeho prováděcích předpisů. Výše uvedené texty je tedy nutno chápat také ve smyslu těchto úprav.*

2566

MAGISTRÁT MĚSTA BRNA  
Odbor územního plánování a rozvoje  
Došlo: 30-06-2021  
Číslo MMB: 0342452  
Příl.: .....


MAGISTRÁT MĚSTA BRNA, Odbor územního plánování a rozvoje, Kounicova 67, 60200 Brno

### NÁMITKA / PŘIPOMÍNKA

UPRAVENÝ NÁVRH NOVÉHO ÚPmB – opakované veřejné projednání

Identifikační údaje podatele – Fyzická osoba/právnícká osoba

Jméno, příjmení /  
Název společnosti  
Datum narození/  
Identifikační číslo  
Trvalé bydliště/  
sídlo  
E-mail:



Statutární město Brno  
Doručeno: 29.06.2021  
MMB/0342452/2021  
lísty:1 přílohy:  
druh: 11/sv:



mmb1es7d2f72ca

Jsem – nejsem\*) občan města Brna

Jsem – nejsem\*) vlastníkem pozemku/ů nebo stavby/staveb v ploše dotčené navrhovanou změnou katastrální území ..... parcel. č. ....

Upřesnění obsahu námítky/připomínky (území, ke kterému se vztahuje námitka/připomínka)

Městská část a katastrální území	Medlánky
Označení lokality, rezervy	Me-1, O-5, O-6

Text námítky/připomínky včetně ZDŮVODNĚNÍ

#### 1. Rozvojová plocha Me-1 Technologický park

1 Požaduji zásadně redukovat intenzitu využití území v rozvojové lokalitě Me-1 (Technologický park Brno) v k. ú. Medlánky. Tato intenzita je pro dané území zcela neadekvátní a vytváří neúnosnou zátěž pro své okolí a celou městskou část Brno-Medlánky, kdy by mohlo jen díky této změně na malé části jejího území dojít ke zdvojnásobení obyvatel celé městské části. Současně požaduji stanovit jednoznačné limity maximální míry zastavění území a vyšší minimální podíl zeleně.

2 **Výšková úroveň zástavby:** V této souvislosti požaduji zejména redukovat navrhovanou výškovou úroveň tak, jak bylo dlouhodobě sledováno ve všech dokumentech v procesu přípravy nového územního plánu města (ve všech třech variantách konceptu i v původním návrhu), tedy tak, aby celá lokalita mezi spojnicí ulic Hudcovy a Purkyňovy a zámeckým parkem byly výškové úrovně zástavby 2 (pod rozvodnou 3) a lokalita mezi spojnicí ulic Hudcovy a Purkyňovy a stávající tramvajovou smyčkou, aby měla výškovou úroveň 3. Požaduji, aby v žádné části lokality Me-1 nebyla překročena výšková úroveň 3.

3 **Vymezení funkčních ploch:** Vymezení funkčních ploch požaduji tak, aby byl nadále sledován původní záměr obsažený ve všech třech variantách konceptu územního plánu, tedy dlouhodobě zamýšlené dobudování Technologického parku Brno až po spojnici ulic Hudcovy a Purkyňovy a zabráněno možnosti přeměnit celou lokalitu na rezidenční bydlení. Požaduji tedy v takto vymezené části lokality vrátit funkční plochy komerční vybavenosti „W“ s výškovou úrovní 3. Mezi spojnicí ulic Hudcovy a Purkyňovy vítám nově vymezenou plochu vybavenosti. Část pozemků nad touto plochou požaduji

**3** vymezit pro budoucí polyfunkční využití s bydlením i občanskou vybaveností jako plochu C/v2. Plochu bezprostředně pod rozvodnou vymezit jako zeleň Z a zbývající plochu jako plochu bydlení B/r2, jak tomu bylo ve všech dosavadních dokumentech. Požadují zachování povinnosti zpracovat územní studii. **3**

**4** **Systémová podjatost:** Namítám systémovou podjatost v procesu přípravy nového územního plánu v lokalitě Me-1 Technologický park. Je to totiž město samotné, které vlastní bezprostředně nebo přes jím ovládané společnosti pozemky v této lokalitě. Intenzita využití území ve prospěch bydlení a výšková úroveň zástavby se měnila postupně s tím, jak město navýšilo svůj podíl ve společnosti Technologický park Brno a.s. a jak následně začalo zvažovat různé formy zcizení pozemků v této lokalitě za účelem sanování rozpočtu města. To se postupně projevilo v návrhu nového ÚP z roku 2020, kde byly změněny funkční plochy oproti všem variantám konceptu a v rozporu s Pokyny pro dopracování návrhu tak, aby bylo možné postavit více lukrativních bytových domů a pozemky tak více zhodnotit prodejem některému z developerů, a dále v upraveném návrhu ÚP, kde byly ze stejného důvodu dramaticky navýšeny výškové úrovně výstavby a opět tak zvýšena intenzita výtěžnosti území pro případ jeho zcizení. Provádět změny ÚP za účelem zvyšování hodnoty majetku města nebo sanování jeho rozpočtu je přitom zcela v rozporu se zákonem definovanými cíli a úkoly územního plánování. Je rovněž v rozporu s principem rovného zacházení. **4**

**5** **2. Návrhové plochy komunikací O-5 (komunikační propojení ulice Turistické a areálu bývalých kasáren v Řečkovících) a O-6 (prodloužení ulice Purkyňovy do ulice Turistické)** **5**  
**-** Rezerva pro tyto komunikace je zbytečná. Tyto komunikace nemají žádný potenciál dopravě v Medlánkách odlehčit, ale naopak do Medlánek přivedou novou tranzitní dopravu, která tudy nutně jezdit **-**  
**6** nemusí. Tím dojde ke zničení cenné rekreační lokality Medláneckého letiště a přírodní památky Medlánecké kopce. Rezerva pro tyto komunikace je navržena přes soukromé pozemky, přes zahrady a stávající biokoridor. Nejen že by zásadně znehodnotila území, ale je ve své podstatě nerealizovatelná. **6**

**7** **3. Procesní pochybení při tvorbě upraveného návrhu a zkrácení zákonných práv účastníků** **7**  
Mám za to, že v důsledku pochybení v procesu tvorby upraveného návrhu ÚP byla porušena má zákonná práva reálně svými námitkami a připomínkami ovlivnit výslednou podobu nového územního plánu. Upravený návrh totiž přinesl zcela nová, v původním návrhu nezahrnutá, řešení, jako např. v mé námitce/připomínce uvedené dramatické navýšení výškových úrovní v lokalitě Me-1 Technologický park a rezervu komunikace O-5. Tato nová řešení přitom nepožadovala žádná dotčená osoba ani dotčený státní orgán. Vyhovění mé námitce či připomínce proti takovému řešení obsaženému v upraveném návrhu by však bylo podstatnou úpravou s nutností nového, v tomto případě již třetího, veřejného projednání. S tím však město nepočítá. Procesním pochybením, spočívajícím ve skutečnosti, že byla do upraveného návrhu zapracována zcela nová řešení a regulace území bez možnosti dosáhnout v předpokládaném procesu přípravy nového ÚP města Brna reálně jejich přehodnocení na základě zákona uplatněných připomínek a námitek, došlo ke krácení mých zákonných práv, čímž došlo k obdobné situaci, kterou procesní právo zná jako „odnětí instance“.

v Brně... dne 23.6.2021

Podpis: 



## **MMB/0342452/2021**

### **Námítka č.1**

#### **Výrok:**

Námítce se nevyhovuje.

#### **Odůvodnění:**

Podatel zásadně požaduje zredukovat intenzitu využití předmětné rozvojové lokality, a to formou nastavení limitů maximální míry zastavění a stanovením vyššího minimálního podílu zeleně.

De facto celá plocha předmětné rozvojové lokality je v platném ÚPmB vymezena jako plocha zastavitelná (vyjma menších ploch zeleně a veřejných prostranství). Zároveň je převážná část parcel vlastnictvím soukromých vlastníků (vyjma plochy V/a2, části ploch D/a3 a většiny veřejných prostranství). Není tudíž možné v návrhu ÚPmB vymezit větší nezastavěné plochy zeleně a tím snížit intenzitu využití území, jelikož v případě, že by došlo ke změně plochy stavební (viz platný ÚPmB) na plochu nestavební, tak hrozí náhrada škody za změnu využití území dle § 102 odst. 2 zákona č. 183/2006 Sb., o územním plánování a stavebním řádu.

Zároveň se v návrhu ÚPmB nevymezují ani menší plochy zeleně, tak jak jsou vymezeny v platném ÚPmB. Z důvodu zvoleného měřítka výkresů a podrobnosti ÚPmB byla pro návrh ÚP stanovena minimální velikost funkční plochy na 0,5 ha (pouze ve zvláštních případech na 0,2 ha) v souladu s ustanovením § 3 odst. 1 vyhlášky č. 501/2006 Sb. Návrh ÚPmB řeší zastoupení zeleně u funkčních ploch nastavením minimálního zastoupení zeleně, které je u ploch B a C 30 % pro disponibilní pozemky stavebního záměru, u ploch W pak 20 % pro disponibilní pozemky stavebního záměru. Vzhledem k tomu, že se v blízkosti předmětné plochy nachází velké plochy krajinné i městské zeleně, tak zpracovatel nepovažuje za nutné tyto podíly navyšovat.

Věcná podstata způsobů vypořádání předmětného podání zůstává nadále relevantní, přestože návrh nového územního plánu města Brna prošel přepracováním s ohledem na Pokyny ZMB z roku 2022 a byl uveden do jednotného standardu ÚPD dle stavebního zákona a jeho prováděcích předpisů. Výše uvedené texty je tedy nutno chápat také ve smyslu těchto úprav.

### **Námítka č.2**

#### **Výrok:**

Námítce se vyhovuje částečně.

#### **Odůvodnění:**

Podatel požaduje, aby výšková úroveň zástavby v severní části předmětné lokality byla stanovena na úroveň 2 (v části pod rozvodnou úroveň 3) a ve zbývajících částech předmětné lokality, aby byla stanovena maximálně 3. výšková úroveň zástavby.

V severní části předmětné lokality bude pod rozvodnou zachována výšková úroveň 3. Ve zbylé části bude rozšířena plocha bydlení s výškovou úrovní 2. Podél pozemní komunikace spojující ulice Hudcova a Purkyňova však zůstane zachován úzký pás plochy smíšené obytné (C) s výškovou úrovní 3. Smyslem stanovení vyšší úrovně zástavby u této plochy je ochrana nižší rezidentní zástavby, která se nachází za ní, od potenciálně rušnější pozemní komunikace (odclonění negativních vlivů dopravy). Stanovování vyšší úrovně zástavby podél městských tříd a rušnějších pozemních komunikací je pravidlem v celém ÚPmB.

Ve zbývajících částech předmětné lokality bude u ploch smíšených obytných zachována výšková úroveň zástavby 5. Snížení výškové úrovně zástavby dle požadavků podatele není z městotvorného hlediska možné. Zintenzivnění využití předmětné plochy je krok, v jehož důsledku by mělo dojít k omezení suburbanizace, což je jeden z hlavních cílů nového ÚPmB. U ostatních ploch je zachována výšková úroveň zástavby 3.

Věcná podstata způsobů vypořádání předmětného podání zůstává nadále relevantní, přestože návrh nového územního plánu města Brna prošel přepracováním s ohledem na Pokyny ZMB z roku 2022 a byl uveden do jednotného standardu ÚPD dle stavebního zákona a jeho prováděcích předpisů. Výše uvedené texty je tedy nutno chápat také ve smyslu těchto úprav.

Vyhodnocení se doplňuje o následující:

Předmětná lokalita je součástí zpracovávané Územní studie Technologický park (KAM, p.o.), která mimo jiné prověřila a zpodrobnila využití funkčních ploch, zpřesnila prostorové regulativy, upřesnila systém dopravní infrastruktury a definovala obslužnost jednotlivých ploch. Tato ÚS nahradí územním plánem dříve předepsanou ÚS 08-Technologický park. V rámci řešení této ÚS došlo ke změně návrhu využití území - přehodnocení intenzity využití – pro celou rozvojovou lokalitu Me-1 byla jako maximální výšková hladina vyhodnocena hladina 4 (9-22 m).

### **Námítka č.3**

#### **Výrok:**

Námítce se vyhovuje částečně.

#### **Odůvodnění:**

Podatel požaduje, aby byl v předmětné rozvojové lokalitě zachován původní záměr dobudování Technologického parku Brno a tím bylo zabráněno možnosti přeměnit celou lokalitu na rezidenční bydlení. Podatel tedy požaduje na předmětných plochách nastavit funkční plochy komerční vybavenosti (W) s výškovou úrovní 3. Dále podatel požaduje v severní části rozvojové lokality změnit vymezení plochy na C/v2, plochy městské zeleně (Z) a plochy bydlení B/r2. Podatel taktéž požaduje zachování povinnosti zpracovat pro předmětnou lokalitu územní studii.

Zpracovatel prověřil nutnost doplnit v rámci předmětné lokality plochy komerční vybavenosti (W) v návaznosti na realizované areály při ulici Purkyňova. Dle jeho posouzení není v lokalitě nutné vymezovat další plochy W (vyjma ploch v jihozápadní a severozápadní části předmětné lokality, které doplňují souvislý pás ploch komerční vybavenosti a byl u nich ponechám způsob využití W a nově vymezené plochy W v severní části – viz níže). Přeměnou původně plánovaných ploch W na plochy smíšené obytné (C) je reagováno na deficitní funkci bydlení, což je jeden z hlavních problémů současné doby. Zvýšení možnosti stavět objekty pro bydlení, resp. pro smíšenou funkci, je základním požadavkem města a jde o jednu z hlavních úloh územního plánu. Předmětná lokalita přirozeně propojuje městské části Královo Pole a Medlánky v oblasti Technologického parku, který dle návrhu ÚPmB doplní o rezidenční využití v kombinaci s občanskou vybaveností a službami a tím zajistí chybějící mísení funkcí v území.

Severní část předmětné rozvojové lokality bude částečně upravena, nikoliv však zcela dle požadavků podatele. Část plochy občanské vybavenosti bude zachována dle aktuálního návrhu ÚPmB. Ve střední části dojde k rozšíření plochy bydlení na úkor plochy smíšené obytné. Část plochy bezprostředně pod rozvodnou bude změněna z plochy C/v3 na plochu W/v3. Tato plocha bude mít za úkol odclonit případné negativní působení technického zařízení na plochy bydlení. Z toho důvodu není možné v této části vymezit plochy městské zeleně (Z), jak požaduje podatel.

Věcná podstata způsobů vypořádání předmětného podání zůstává nadále relevantní, přestože návrh nového územního plánu města Brna prošel přepracováním s ohledem na Pokyny ZMB z roku 2022 a byl uveden do jednotného standardu ÚPD dle stavebního zákona a jeho prováděcích předpisů. Výše uvedené texty je tedy nutno chápat také ve smyslu těchto úprav.

Vyhodnocení se doplňuje o následující:

Předmětná lokalita je součástí zpracovávané Územní studie Technologický park (KAM, p.o.), která mimo jiné prověří doplnění komerční vybavenosti v jižní a severní části lokality v návaznosti na realizované areály při ulici Purkyňově, doplnění bydlení v návaznosti

*na zástavbu bydlení v Medláncích v ul. Za Parkem, vymezení veřejného prostranství a prověření jeho charakteru, potřebu umístění občanského vybavení, možnost umístění mateřské školy, prověří vnitřní komunikační síť, vymezení pozemků pro obslužné komunikace s ohledem na jejich návaznost na stávající zástavbu, navrhne další dopravní napojení na stávající komunikace, řešení pěší průchodnosti lokalitou i k okolním plochám zeleně, napojení rozšířené vozovny a začlenění prodloužené tramvajové tratě včetně způsobu křížení s ostatní dopravou a řešením smyčky, návrh krajinné zeleně jako přechodu mezi Medláneckým kopcem a zástavbou a také napojení na technickou infrastrukturu. Tato ÚS nahradí územním plánem dříve předepsanou ÚS 08-Technologický park.*

#### **Námítka č.4**

##### **Výrok:**

*Námítce se nevyhovuje.*

##### **Odůvodnění:**

*Proces tvorby územního plánu obce není řízením, v němž by bylo možno namítat podobné procesní skutečnosti. Otázku případných tvrzených zásahů samosprávy do podoby Návrhu územního plánu není možno řešit, rozhodovat či v rámci námítky podjatosti procesovat v rámci projednání věcného řešení.*

*Věcná podstata způsobů vypořádání předmětného podání zůstává nadále relevantní, přestože návrh nového územního plánu města Brna prošel přepracováním s ohledem na Pokyny ZMB z roku 2022 a byl uveden do jednotného standardu ÚPD dle stavebního zákona a jeho prováděcích předpisů. Výše uvedené texty je tedy nutno chápat také ve smyslu těchto úprav.*

#### **Námítka č.5**

#### **Námítka č.6**

##### **Výrok:**

*Námítce se nevyhovuje.*

##### **Odůvodnění:**

*V rámci podání je vysloven požadavek na vypuštění návrhových ploch komunikací O-5 a O-6 z důvodu zbytečnosti, přivedení tranzitní dopravy do území, narušení přírodního zázemí v k.ú. Medlánců a je konstatováno, že je komunikace nerealizovatelná.*

*Koridory ploch dopravní infrastruktury D nejsou v namítaném území navrženy.*

*Návrh pro opakované veřejné projednání byl upraven v souvislosti s nesouhlasem vedení trasy záměru R/1 především na medláneckém katastru s ohledem na problematické propojení na ulici V Újezdech. Současně byla prověřena trasa vedoucí ve vzdálenější poloze od stávající zástavby a mimo území volnočasových aktivit v okolí Medláneckého potoka.*

*Vzhledem k nesouhlasu s původním vedením koridoru územní rezervy O-5 centrem Medlánek byla následně naznačena možnost změny jejího trasování. Tuto úpravu však z časových důvodů nebylo možné prověřit v potřebné podrobnosti a s podrobnějším vyhodnocením dopadů a vlivů na území.*

*Aby bylo možné podrobněji prověřit toto území jednak z hlediska koncepce dopravy (Odboru dopravy MMB) a z hlediska územních dopadů (Odboru územního plánování a rozvoje MMB), bylo rozhodnuto z pozice pořizovatele o jejich vymezení.*

*Z tohoto důvodu je v území územní rezerva O-6 ponechána beze změny a územní rezerva O-5 je upravena do koridoru v návaznosti od územní rezervy O-6 po propojení se záměrem R/1.*

*Po zpracování podrobnějších prověřovacích studií budou vyhodnoceny dopady do území a až následně na základě doporučení bude rozhodnuto o těchto územních rezervách. Tedy v tuto chvíli je předčasné předjímat výsledky prověření.*

*Z územního hlediska se nejedná o návrhy konkrétních záměrů komunikací, ale o prvky, které budou ve větší podrobnosti teprve prověřeny a následně až rozhodnuto o jejich případné aktivitaci.*

*Území dotčené překryvným koridorem územních rezerv je možné využívat dle současného využití nebo v souladu s podmínkami využití území plochy s rozdílným způsobem využití. Využití území pod koridory územních rezerv O-5 a O-6 je ponecháno z větší části obdobné jako v současném územním plánu, tedy v plochách s rozdílným způsobem využití: plochy zahrádek I, plochy zemědělské A nebo plochy krajinné zeleně K. Z výše uvedených důvodů nelze požadavky v současné době zohlednit.*

*Věcná podstata způsobů vypořádání předmětného podání zůstává nadále relevantní, přestože návrh nového územního plánu města Brna prošel přepracováním s ohledem na Pokyny ZMB z roku 2022 a byl uveden do jednotného standardu ÚPD dle stavebního zákona a jeho prováděcích předpisů. Výše uvedené texty je tedy nutno chápat také ve smyslu těchto úprav.*

### **Námítka č.7**

#### **Výrok:**

*Námítce se nevyhovuje.*

#### **Odůvodnění:**

*Pořizovatel se neztotožňuje s tvrzením podatele, že došlo k procesnímu pochybení v rámci procesu tvorby nového územního plánu tím, že byl na základě výsledků vyhodnocení předešlého veřejného projednání zpracován upravený Návrh. Stavební zákon výslovně předpokládá, že může být návrh územního plánu upraven, podstatně či nepodstatně, a jedná se tak o zcela legální a legitimní postup.*

*Současně není nijak podateli znemožněno uplatnit proti upravenému návrhu územního plánu svou připomínku či námítku.*

*Rovněž tak je chybným předpokladem podatele tvrzení, že jím uplatněné námítky či připomínky jsou v zásadě "bezcestné", protože město "nepočítá" s dalším projednáním.*

*Postoj města je sice v procesu tvorby územního plánu důležitý, ale vyhodnocení výsledků veřejných projednání zpracovává úřad územního plánování ve spolupráci s určeným zastupitelem a je na pořizovateli, aby po vyhodnocení správně určil další procesní postup; toto rozhodnutí nespadá do výlučné pravomoci samosprávných orgánů obce, a proto nelze podatelova tvrzení považovat za právně relevantní.*

*Jeho možnost vstoupit aktivně do procesu přípravy nového územního plánu nebyla nijak omezena a uplatněním své námítky to dokazuje; rovněž je nutné upozornit, že samotné uplatnění podání ještě nezakládá automatický nárok na to, že musí být námítce vyhověno - tím by byl popřen naopak proces vyhodnocení podání.*

*Chybnost závěrů podatele lze dokladovat tím, že úřad územního plánování na základě vyhodnocení výsledků opakovaného veřejného projednání zajistil úpravu Návrhu nového územního plánu města Brna a oznámil konání dalšího opakovaného veřejného projednání.*

*Věcná podstata způsobů vypořádání předmětného podání zůstává nadále relevantní, přestože návrh nového územního plánu města Brna prošel přepracováním s ohledem na Pokyny ZMB z roku 2022 a byl uveden do jednotného standardu ÚPD dle stavebního zákona a jeho prováděcích předpisů. Výše uvedené texty je tedy nutno chápat také ve smyslu těchto úprav.*

2745

MAGISTRÁT MĚSTA BRNA  
 Odbor územního plánování a rozvoje  
 00167 Brno-06-2021  
 Č.j. MMB: 0342453  
 Příl.: .....


MAGISTRÁT MĚSTA BRNA, Odbor územního plánování a rozvoje, Kounicova 67

### NÁMITKA / PŘIPOMÍNKA

UPRAVENÝ NÁVRH NOVÉHO ÚPmB – opakované veřejné projednání

Identifikační údaje podatele – Fyzická osoba/právnícká osoba

Jméno, příjmení /  
 Název společnosti  
 Datum narození/  
 Identifikační číslo  
 Trvalé bydliště/  
 sídlo



Statutární město Brno  
Magistrát města Brna

MMB/0342453/2021  
listy 1 přílohy  
druh



mmb1es7d2f72eb Doručeno: 29.06.2021

E-mail: ..... tel. č. ....

Jsem – nejsem\*) občan města Brna

Jsem – nejsem\*) vlastníkem pozemku/ů nebo stavby/staveb v ploše dotčené navrhovanou změnou katastrální území ..... parcel. č. ....

#### Upřesnění obsahu námítky/připomínky (území, ke kterému se vztahuje námítka/připomínka)

Městská část a katastrální území	Medlánky
Označení lokality, rezervy	Me-1, O-5, O-6

#### Text námítky/připomínky včetně ZDŮVODNĚNÍ

##### 1. Rozvojová plocha Me-1 Technologický park

Požaduji **zásadně redukovat intenzitu využití území** v rozvojové lokalitě Me-1 (Technologický park Brno) v k. ú. Medlánky. Tato intenzita je pro dané území zcela neadekvátní a vytváří neúnosnou zátěž pro své okolí a celou městskou část Brno-Medlánky, kdy by mohlo jen díky této změně na malé části jejího území dojít ke zdvojnásobení obyvatel celé městské části. Současně požaduji stanovit jednoznačné limity maximální míry zastavění území a vyšší minimální podíl zeleně.

**Výšková úroveň zástavby:** V této souvislosti požaduji zejména redukovat navrhovanou výškovou úroveň tak, jak bylo dlouhodobě sledováno ve všech dokumentech v procesu přípravy nového územního plánu města (ve všech třech variantách konceptu i v původním návrhu), tedy tak, aby celá lokalita mezi spojnicí ulic Hudcovy a Purkyňovy a zámeckým parkem byly výškové úrovně zástavby 2 (pod rozvodnou 3) a lokalita mezi spojnicí ulic Hudcovy a Purkyňovy a stávající tramvajovou smyčkou, aby měla výškovou úroveň 3. Požaduji, aby v žádné části lokality Me-1 nebyla překročena výšková úroveň 3.

**Vymezení funkčních ploch:** Vymezení funkčních ploch požaduji tak, aby byl nadále sledován původní záměr obsažený ve všech třech variantách konceptu územního plánu, tedy dlouhodobě zamýšlené dobudování Technologického parku Brno až po spojnici ulic Hudcovy a Purkyňovy a zabráněno možnosti přeměnit celou lokalitu na rezidenční bydlení. Požaduji tedy v takto vymezené části lokality vrátit funkční plochy komerční vybavenosti „W“ s výškovou úrovní 3. Mezi spojnicí ulic Hudcovy a Purkyňovy vítám nově vymezenou plochu vybavenosti. Část pozemků nad touto plochou požaduji

1

1

2

2

3

3

3

3

vymezit pro budoucí polyfunkční využití s bydlením i občanskou vybaveností jako plochu C/v2. Plochu bezprostředně pod rozvodnou vymezit jako zeleň Z a zbývající plochu jako plochu bydlení B/r2, jak tomu bylo ve všech dosavadních dokumentech. Požadují zachování povinnosti zpracovat územní studii.

4

4

**Systémová podjatost:** Namítám systémovou podjatost v procesu přípravy nového územního plánu v lokalitě Me-1 Technologický park. Je to totiž město samotné, které vlastní bezprostředně nebo přes jím ovládané společnosti pozemky v této lokalitě. Intenzita využití území ve prospěch bydlení a výšková úroveň zástavby se měnila postupně s tím, jak město navýšilo svůj podíl ve společnosti Technologický park Brno a.s. a jak následně začalo zvažovat různé formy zcizení pozemků v této lokalitě za účelem sanování rozpočtu města. To se postupně projevilo v návrhu nového ÚP z roku 2020, kde byly změněny funkční plochy oproti všem variantám konceptu a v rozporu s Pokyny pro dopracování návrhu tak, aby bylo možné postavit více lukrativních bytových domů a pozemky tak více zhodnotit prodejem některému z developerů, a dále v upraveném návrhu ÚP, kde byly ze stejného důvodu dramaticky navýšeny výškové úrovně výstavby a opět tak zvýšena intenzita výtěžnosti území pro případ jeho zcizení. Provádět změny ÚP za účelem zvyšování hodnoty majetku města nebo sanování jeho rozpočtu je přitom zcela v rozporu se zákonem definovanými cíli a úkoly územního plánování. Je rovněž v rozporu s principem rovného zacházení.

5

5

**2. Návrhové plochy komunikací O-5 (komunikační propojení ulice Turistické a areálu bývalých kasáren v Řečkovících) a O-6 (prodloužení ulice Purkyňovy do ulice Turistické)**

-

-

Rezerva pro tyto komunikace je zbytečná. Tyto komunikace nemají žádný potenciál dopravy v Medlánek odlehčit, ale naopak do Medlánek přivedou novou tranzitní dopravu, která tudy nutně jezdit nemusí. Tím dojde ke zničení cenné rekreační lokality Medláneckého letiště a přírodní památky Medlánecké kopce. Rezerva pro tyto komunikace je navržena přes soukromé pozemky, přes zahrady a stávající biokoridor. Nejen že by zásadně znehodnotila území, ale je ve své podstatě nerealizovatelná.

6

6

**3. Procesní pochybení při tvorbě upraveného návrhu a zkrácení zákonných práv účastníků**

7

7

Mám za to, že v důsledku pochybení v procesu tvorby upraveného návrhu ÚP byla porušena má zákonná práva reálně svými námitkami a připomínkami ovlivnit výslednou podobu nového územního plánu. Upravený návrh totiž přinesl zcela nová, v původním návrhu nezahmutá, řešení, jako např. v mé námitce/připomínce uvedené dramatické navýšení výškových úrovní v lokalitě Me-1 Technologický park a rezervu komunikace O-5. Tato nová řešení přitom nepožadovala žádná dotčená osoba ani dotčený státní orgán. Vyhovění mé námitce či připomínce proti takovému řešení obsaženému v upraveném návrhu by však bylo podstatnou úpravou s nutností nového, v tomto případě již třetího, veřejného projednání. S tím však město nepočítá. Procesním pochybením, spočívajícím ve skutečnosti, že byla do upraveného návrhu zapracována zcela nová řešení a regulace území bez možnosti dosáhnout v předpokládaném procesu přípravy nového ÚP města Brna reálně jejich přehodnocení na základě zákona uplatněných připomínek a námitek, došlo ke krácení mých zákonných práv, čímž došlo k obdobné situaci, kterou procesní právo zná jako „odnětí instance“.

v Brně dne 23.6.2021

Podpis: ...

\*nehodící se škrtněte

## **MMB/0342453/2021**

### **Námítka č.1**

#### **Výrok:**

Námítce se nevyhovuje.

#### **Odůvodnění:**

Podatel zásadně požaduje zredukovat intenzitu využití předmětné rozvojové lokality, a to formou nastavení limitů maximální míry zastavění a stanovením vyššího minimálního podílu zeleně.

De facto celá plocha předmětné rozvojové lokality je v platném ÚPmB vymezena jako plocha zastavitelná (vyjma menších ploch zeleně a veřejných prostranství). Zároveň je převážná část parcel vlastnictvím soukromých vlastníků (vyjma plochy V/a2, části ploch D/a3 a většiny veřejných prostranství). Není tudíž možné v návrhu ÚPmB vymezit větší nezastavěné plochy zeleně a tím snížit intenzitu využití území, jelikož v případě, že by došlo ke změně plochy stavební (viz platný ÚPmB) na plochu nestavební, tak hrozí náhrada škody za změnu využití území dle § 102 odst. 2 zákona č. 183/2006 Sb., o územním plánování a stavebním řádu.

Zároveň se v návrhu ÚPmB nevymezují ani menší plochy zeleně, tak jak jsou vymezeny v platném ÚPmB. Z důvodu zvoleného měřítka výkresů a podrobnosti ÚPmB byla pro návrh ÚP stanovena minimální velikost funkční plochy na 0,5 ha (pouze ve zvláštních případech na 0,2 ha) v souladu s ustanovením § 3 odst. 1 vyhlášky č. 501/2006 Sb. Návrh ÚPmB řeší zastoupení zeleně u funkčních ploch nastavením minimálního zastoupení zeleně, které je u ploch B a C 30 % pro disponibilní pozemky stavebního záměru, u ploch W pak 20 % pro disponibilní pozemky stavebního záměru. Vzhledem k tomu, že se v blízkosti předmětné plochy nachází velké plochy krajinné i městské zeleně, tak zpracovatel nepovažuje za nutné tyto podíly navyšovat.

Věcná podstata způsobů vypořádání předmětného podání zůstává nadále relevantní, přestože návrh nového územního plánu města Brna prošel přepracováním s ohledem na Pokyny ZMB z roku 2022 a byl uveden do jednotného standardu ÚPD dle stavebního zákona a jeho prováděcích předpisů. Výše uvedené texty je tedy nutno chápat také ve smyslu těchto úprav.

### **Námítka č.2**

#### **Výrok:**

Námítce se vyhovuje částečně.

#### **Odůvodnění:**

Podatel požaduje, aby výšková úroveň zástavby v severní části předmětné lokality byla stanovena na úroveň 2 (v části pod rozvodnou úroveň 3) a ve zbývající části předmětné lokality, aby byla stanovena maximálně 3. výšková úroveň zástavby.

V severní části předmětné lokality bude pod rozvodnou zachována výšková úroveň 3. Ve zbylé části bude rozšířena plocha bydlení s výškovou úrovní 2. Podél pozemní komunikace spojující ulice Hudcova a Purkyňova však zůstane zachován úzký pás plochy smíšené obytné (C) s výškovou úrovní 3. Smyslem stanovení vyšší úrovně zástavby u této plochy je ochrana nižší rezidentní zástavby, která se nachází za ní, od potenciálně rušnější pozemní komunikace (odclonění negativních vlivů dopravy). Stanovování vyšší úrovně zástavby podél městských tříd a rušnějších pozemních komunikacích je pravidlem v celém ÚPmB.

Ve zbývající části předmětné lokality bude u ploch smíšených obytných zachována výšková úroveň zástavby 5. Snížení výškové úrovně zástavby dle požadavků podatele není z městotvorného hlediska možné. Zintenzivnění využití předmětné plochy je krok, v jehož důsledku by mělo dojít k omezení suburbanizace, což je jeden z hlavních cílů nového ÚPmB. U ostatních ploch je zachována výšková úroveň zástavby 3.

Věcná podstata způsobů vypořádání předmětného podání zůstává nadále relevantní, přestože návrh nového územního plánu města Brna prošel přepracováním s ohledem na Pokyny ZMB z roku 2022 a byl uveden do jednotného standardu ÚPD dle stavebního zákona a jeho prováděcích předpisů. Výše uvedené texty je tedy nutno chápat také ve smyslu těchto úprav.

Vyhodnocení se doplňuje o následující:

Předmětná lokalita je součástí zpracovávané Územní studie Technologický park (KAM, p.o.), která mimo jiné prověřila a zpodrobnila využití funkčních ploch, zpřesnila prostorové regulativy, upřesnila systém dopravní infrastruktury a definovala obslužnost jednotlivých ploch. Tato ÚS nahradí územním plánem dříve předepsanou ÚS 08-Technologický park. V rámci řešení této ÚS došlo ke změně návrhu využití území - přehodnocení intenzity využití – pro celou rozvojovou lokalitu Me-1 byla jako maximální výšková hladina vyhodnocena hladina 4 (9-22 m).

### **Námítka č.3**

#### **Výrok:**

Námítce se vyhovuje částečně.

#### **Odůvodnění:**

Podatel požaduje, aby byl v předmětné rozvojové lokalitě zachován původní záměr dobudování Technologického parku Brno a tím bylo zabráněno možnosti přeměnit celou lokalitu na rezidenční bydlení. Podatel tedy požaduje na předmětných plochách nastavit funkční plochy komerční vybavenosti (W) s výškovou úrovní 3. Dále podatel požaduje v severní části rozvojové lokality změnit vymezení plochy na C/v2, plochy městské zeleně (Z) a plochy bydlení B/r2. Podatel taktéž požaduje zachování povinnosti zpracovat pro předmětnou lokalitu územní studii.

Zpracovatel prověřil nutnost doplnit v rámci předmětné lokality plochy komerční vybavenosti (W) v návaznosti na realizované areály při ulici Purkyňova. Dle jeho posouzení není v lokalitě nutné vymezovat další plochy W (vyjma ploch v jihozápadní a severozápadní části předmětné lokality, které doplňují souvislý pás ploch komerční vybavenosti a byl u nich ponechám způsob využití W a nově vymezené plochy W v severní části – viz níže). Přeměnou původně plánovaných ploch W na plochy smíšené obytné (C) je reagováno na deficitní funkci bydlení, což je jeden z hlavních problémů současné doby. Zvýšení možnosti stavět objekty pro bydlení, resp. pro smíšenou funkci, je základním požadavkem města a jde o jednu z hlavních úloh územního plánu. Předmětná lokalita přirozeně propojuje městské části Královo Pole a Medlánky v oblasti Technologického parku, který dle návrhu ÚPmB doplní o rezidenční využití v kombinaci s občanskou vybaveností a službami a tím zajistí chybějící mísení funkcí v území.

Severní část předmětné rozvojové lokality bude částečně upravena, nikoliv však zcela dle požadavků podatele. Část plochy občanské vybavenosti bude zachována dle aktuálního návrhu ÚPmB. Ve střední části dojde k rozšíření plochy bydlení na úkor plochy smíšené obytné. Část plochy bezprostředně pod rozvodnou bude změněna z plochy C/v3 na plochu W/v3. Tato plocha bude mít za úkol odclonit případné negativní působení technického zařízení na plochy bydlení. Z toho důvodu není možné v této části vymezit plochy městské zeleně (Z), jak požaduje podatel.

Věcná podstata způsobů vypořádání předmětného podání zůstává nadále relevantní, přestože návrh nového územního plánu města Brna prošel přepracováním s ohledem na Pokyny ZMB z roku 2022 a byl uveden do jednotného standardu ÚPD dle stavebního zákona a jeho prováděcích předpisů. Výše uvedené texty je tedy nutno chápat také ve smyslu těchto úprav.

Vyhodnocení se doplňuje o následující:

Předmětná lokalita je součástí zpracovávané Územní studie Technologický park (KAM, p.o.), která mimo jiné prověří doplnění komerční vybavenosti v jižní a severní části lokality v návaznosti na realizované areály při ulici Purkyňově, doplnění bydlení v návaznosti



*na zástavbu bydlení v Medláncích v ul. Za Parkem, vymezení veřejného prostranství a prověření jeho charakteru, potřebu umístění občanského vybavení, možnost umístění mateřské školy, prověří vnitřní komunikační síť, vymezení pozemků pro obslužné komunikace s ohledem na jejich návaznost na stávající zástavbu, navrhne další dopravní napojení na stávající komunikace, řešení pěší průchodnosti lokalitou i k okolním plochám zeleně, napojení rozšířené vozovny a začlenění prodloužené tramvajové tratě včetně způsobu křížení s ostatní dopravou a řešením smyčky, návrh krajinné zeleně jako přechodu mezi Medláneckým kopcem a zástavbou a také napojení na technickou infrastrukturu. Tato ÚS nahradí územním plánem dříve předepsanou ÚS 08-Technologický park.*

#### **Námítka č.4**

##### **Výrok:**

*Námítce se nevyhovuje.*

##### **Odůvodnění:**

*Proces tvorby územního plánu obce není řízením, v němž by bylo možno namítat podobné procesní skutečnosti. Otázku případných tvrzených zásahů samosprávy do podoby Návrhu územního plánu není možno řešit, rozhodovat či v rámci námítky podjatosti procesovat v rámci projednání věcného řešení.*

*Věcná podstata způsobů vypořádání předmětného podání zůstává nadále relevantní, přestože návrh nového územního plánu města Brna prošel přepracováním s ohledem na Pokyny ZMB z roku 2022 a byl uveden do jednotného standardu ÚPD dle stavebního zákona a jeho prováděcích předpisů. Výše uvedené texty je tedy nutno chápat také ve smyslu těchto úprav.*

#### **Námítka č.5**

#### **Námítka č.6**

##### **Výrok:**

*Námítce se nevyhovuje.*

##### **Odůvodnění:**

*V rámci podání je vysloven požadavek na vypuštění návrhových ploch komunikací O-5 a O-6 z důvodu zbytečnosti, přivedení tranzitní dopravy do území, narušení přírodního zázemí v k.ú. Medlánců a je konstatováno, že je komunikace nerealizovatelná.*

*Koridory ploch dopravní infrastruktury D nejsou v namítaném území navrženy.*

*Návrh pro opakované veřejné projednání byl upraven v souvislosti s nesouhlasem vedení trasy záměru R/1 především na medláneckém katastru s ohledem na problematické propojení na ulici V Újezdech. Současně byla prověřena trasa vedoucí ve vzdálenější poloze od stávající zástavby a mimo území volnočasových aktivit v okolí Medláneckého potoka.*

*Vzhledem k nesouhlasu s původním vedením koridoru územní rezervy O-5 centrem Medlánců byla následně naznačena možnost změny jejího trasování. Tuto úpravu však z časových důvodů nebylo možné prověřit v potřebné podrobnosti a s podrobnějším vyhodnocením dopadů a vlivů na území.*

*Aby bylo možné podrobněji prověřit toto území jednak z hlediska koncepce dopravy (Odboru dopravy MMB) a z hlediska územních dopadů (Odboru územního plánování a rozvoje MMB), bylo rozhodnuto z pozice pořizovatele o jejich vymezení.*

*Z tohoto důvodu je v území územní rezerva O-6 ponechána beze změny a územní rezerva O-5 je upravena do koridoru v návaznosti od územní rezervy O-6 po propojení se záměrem R/1.*

*Po zpracování podrobnějších prověřovacích studií budou vyhodnoceny dopady do území a až následně na základě doporučení bude rozhodnuto o těchto územních rezervách. Tedy v tuto chvíli je předčasné předjímat výsledky prověření.*

*Z územního hlediska se nejedná o návrhy konkrétních záměrů komunikací, ale o prvky, které budou ve větší podrobnosti teprve prověřeny a následně až rozhodnuto o jejich případné aktivitě.*

*Území dotčené překryvným koridorem územních rezerv je možné využívat dle současného využití nebo v souladu s podmínkami využití území plochy s rozdílným způsobem využití. Využití území pod koridory územních rezerv O-5 a O-6 je ponecháno z větší části obdobné jako v současném územním plánu, tedy v plochách s rozdílným způsobem využití: plochy zahrádek I, plochy zemědělské A nebo plochy krajinné zeleně K.  
Z výše uvedených důvodů nelze požadavky v současné době zohlednit.*

*Věcná podstata způsobů vypořádání předmětného podání zůstává nadále relevantní, přestože návrh nového územního plánu města Brna prošel přepracováním s ohledem na Pokyny ZMB z roku 2022 a byl uveden do jednotného standardu ÚPD dle stavebního zákona a jeho prováděcích předpisů. Výše uvedené texty je tedy nutno chápat také ve smyslu těchto úprav.*

### **Námítka č.7**

#### **Výrok:**

*Námítce se nevyhovuje.*

#### **Odůvodnění:**

*Pořizovatel se neztotožňuje s tvrzením podatele, že došlo k procesnímu pochybení v rámci procesu tvorby nového územního plánu tím, že byl na základě výsledků vyhodnocení předešlého veřejného projednání zpracován upravený Návrh. Stavební zákon výslovně předpokládá, že může být návrh územního plánu upraven, podstatně či nepodstatně, a jedná se tak o zcela legální a legitimní postup.*

*Současně není nijak podateli znemožněno uplatnit proti upravenému návrhu územního plánu svou připomínku či námítku.*

*Rovněž tak je chybným předpokladem podatele tvrzení, že jím uplatněné námítky či připomínky jsou v zásadě "bezpečné", protože město "nepočítá" s dalším projednáním.*

*Postoj města je sice v procesu tvorby územního plánu důležitý, ale vyhodnocení výsledků veřejných projednání zpracovává úřad územního plánování ve spolupráci s určeným zastupitelem a je na pořizovateli, aby po vyhodnocení správně určil další procesní postup; toto rozhodnutí nespadá do výlučné pravomoci samosprávných orgánů obce, a proto nelze podatelova tvrzení považovat za právně relevantní.*

*Jeho možnost vstoupit aktivně do procesu přípravy nového územního plánu nebyla nijak omezena a uplatněním své námítky to dokazuje; rovněž je nutné upozornit, že samotné uplatnění podání ještě nezakládá automatický nárok na to, že musí být námítce vyhověno - tím by byl popřen naopak proces vyhodnocení podání.*

*Chybnost závěrů podatele lze dokladovat tím, že úřad územního plánování na základě vyhodnocení výsledků opakovaného veřejného projednání zajistil úpravu Návrhu nového územního plánu města Brna a oznámil konání dalšího opakovaného veřejného projednání.*

*Věcná podstata způsobů vypořádání předmětného podání zůstává nadále relevantní, přestože návrh nového územního plánu města Brna prošel přepracováním s ohledem na Pokyny ZMB z roku 2022 a byl uveden do jednotného standardu ÚPD dle stavebního zákona a jeho prováděcích předpisů. Výše uvedené texty je tedy nutno chápat také ve smyslu těchto úprav.*

1100

MAGISTRÁT MĚSTA BRNA  
Odbor územního plánování a rozvoje  
Došlo: 30 -06- 2021  
01 67 Brno  
Č.j. MMB: 04/2455  
Příl.: .....

MAGISTRÁT MĚSTA BRNA, Odbor územního plánování a rozvoje, Kounicova 67, 601 67 Brno

### NÁMITKA / PŘIPOMÍNKA

UPRAVENÝ NÁVRH NOVÉHO ÚPmB – opakované veřejné projednání

Identifikační údaje podatele – Fyzická osoba/~~právník~~ osoba


Statutární město Brno  
Magistrát města Brna

MMB/0342455/2021  
listy: 1 přílohy



Doručeno: 29.06.2021

Jméno, příjmení /  
Název společnosti  
Datum narození/  
Identifikační číslo  
Trvalé bydliště/  
sídlo



E-mail: [Redacted]

Jsem – ~~nejsem~~\*) občan města Brna

Jsem – nejsem\*) vlastníkem pozemku/ů nebo stavby/staveb v ploše dotčené navrhovanou změnou

katastrální území ..... parcel. č. ....

#### Upřesnění obsahu námítky/připomínky (území, ke kterému se vztahuje námítka/připomínka)

Městská část a katastrální území Medlánky

Označení lokality, rezervy Me-1, O-5, O-6

#### Text námítky/připomínky včetně ZDŮVODNĚNÍ

##### 1. Rozvojová plocha Me-1 Technologický park

Požaduji **zásadně redukovat intenzitu využití území** v rozvojové lokalitě Me-1 (Technologický park Brno) v k. ú. Medlánky. Tato intenzita je pro dané území zcela neadekvátní a vytváří neúnosnou zátěž pro své okolí a celou městskou část Brno-Medlánky, kdy by mohlo jen díky této změně na malé části jejího území dojít ke zdvojnásobení obyvatel celé městské části. Současně požaduji stanovit jednoznačné limity maximální míry zastavění území a vyšší minimální podíl zeleně.

**Výšková úroveň zástavby:** V této souvislosti požaduji zejména redukovat navrhovanou výškovou úroveň tak, jak bylo dlouhodobě sledováno ve všech dokumentech v procesu přípravy nového územního plánu města (ve všech třech variantách konceptu i v původním návrhu), tedy tak, aby celá lokalita mezi spojnicí ulic Hudcovy a Purkyňovy a zámeckým parkem byly výškové úrovně zástavby 2 (pod rozvodnou 3) a lokalita mezi spojnicí ulic Hudcovy a Purkyňovy a stávající tramvajovou smyčkou, aby měla výškovou úroveň 3. Požaduji, aby v žádné části lokality Me-1 nebyla překročena výšková úroveň 3.

**Vymezení funkčních ploch:** Vymezení funkčních ploch požaduji tak, aby byl nadále sledován původní záměr obsažený ve všech třech variantách konceptu územního plánu, tedy dlouhodobě zamýšlené dobudování Technologického parku Brno až po spojnicí ulic Hudcovy a Purkyňovy a zabráněno možnosti přeměnit celou lokalitu na rezidenční bydlení. Požaduji tedy v takto vymezené části lokality vrátit funkční plochy komerční vybavenosti „W“ s výškovou úrovní 3. Mezi spojnicí ulic Hudcovy a Purkyňovy vítám nově vymezenou plochu vybavenosti. Část pozemků nad touto plochou požaduji

1

1

2

2

3

3

3

vymezit pro budoucí polyfunkční využití s bydlením i občanskou vybaveností jako plochu C/v2. Plochu bezprostředně pod rozvodnou vymezit jako zeleň Z a zbývající plochu jako plochu bydlení B/r2, jak tomu bylo ve všech dosavadních dokumentech. Požadují zachování povinnosti zpracovat územní studii.

3

4

**Systémová podjatost:** Namítám systémovou podjatost v procesu přípravy nového územního plánu v lokalitě Me-1 Technologický park. Je to totiž město samotné, které vlastní bezprostředně nebo přes jím ovládané společnosti pozemky v této lokalitě. Intenzita využití území ve prospěch bydlení a výšková úroveň zástavby se měnila postupně s tím, jak město navýšilo svůj podíl ve společnosti Technologický park Brno a.s. a jak následně začalo zvažovat různé formy zcizení pozemků v této lokalitě za účelem sanování rozpočtu města. To se postupně projevilo v návrhu nového ÚP z roku 2020, kde byly změněny funkční plochy oproti všem variantám konceptu a v rozporu s Pokyny pro dopracování návrhu tak, aby bylo možné postavit více lukrativních bytových domů a pozemky tak více zhodnotit prodejem některému z developerů, a dále v upraveném návrhu ÚP, kde byly ze stejného důvodu dramaticky navýšeny výškové úrovně výstavby a opět tak zvýšena intenzita výtěžnosti území pro případ jeho zcizení. Provádět změny ÚP za účelem zvyšování hodnoty majetku města nebo sanování jeho rozpočtu je přitom zcela v rozporu se zákonem definovanými cíli a úkoly územního plánování. Je rovněž v rozporu s principem rovného zacházení.

4

5

## 2. Návrhové plochy komunikací O-5 (komunikační propojení ulice Turistické a areálu bývalých kasáren v Řečkovících) a O-6 (prodloužení ulice Purkyňovy do ulice Turistické)

Rezerva pro tyto komunikace je zbytečná. Tyto komunikace nemají žádný potenciál dopravě v Medlánkách odlehčit, ale naopak do Medlánek přivedou novou tranzitní dopravu, která tudy nutně jezdit nemusí. Tím dojde ke zničení cenné rekreační lokality Medláneckého letiště a přírodní památky Medlánecké kopce. Rezerva pro tyto komunikace je navržena přes soukromé pozemky, přes zahrady a stávající biokoridor. Nejen že by zásadně znehodnotila území, ale je ve své podstatě nerealizovatelná.

5

6

6

## 3. Procesní pochybení při tvorbě upraveného návrhu a zkrácení zákonných práv účastníků

Mám za to, že v důsledku pochybení v procesu tvorby upraveného návrhu ÚP byla porušena má zákonná práva reálně svými námitkami a připomínkami ovlivnit výslednou podobu nového územního plánu. Upravený návrh totiž přinesl zcela nová, v původním návrhu nezahrnutá, řešení, jako např. v mé námitce/připomínce uvedené dramatické navýšení výškových úrovní v lokalitě Me-1 Technologický park a rezervu komunikace O-5. Tato nová řešení přitom nepožadovala žádná dotčená osoba ani dotčený státní orgán. Vyhovění mé námitce či připomínce proti takovému řešení obsaženému v upraveném návrhu by však bylo podstatnou úpravou s nutností nového, v tomto případě již třetího, veřejného projednání. S tím však město nepočítá. Procesním pochybením, spočívajícím ve skutečnosti, že byla do upraveného návrhu zapracována zcela nová řešení a regulace území bez možnosti dosáhnout v předpokládaném procesu přípravy nového ÚP města Brna reálně jejich přehodnocení na základě zákona uplatněných připomínek a námitek, došlo ke krácení mých zákonných práv, čímž došlo k obdobné situaci, kterou procesní právo zná jako „odnětí instance“.

7

7

v Brně dne 21.6.2021

Podpis: .....

## **MMB/0342455/2021**

### **Námítka č.1**

#### **Výrok:**

Námítce se nevyhovuje.

#### **Odůvodnění:**

Podatel zásadně požaduje zredukovat intenzitu využití předmětné rozvojové lokality, a to formou nastavení limitů maximální míry zastavění a stanovením vyššího minimálního podílu zeleně.

De facto celá plocha předmětné rozvojové lokality je v platném ÚPmB vymezena jako plocha zastavitelná (vyjma menších ploch zeleně a veřejných prostranství). Zároveň je převážná část parcel vlastnictvím soukromých vlastníků (vyjma plochy V/a2, části ploch D/a3 a většiny veřejných prostranství). Není tudíž možné v návrhu ÚPmB vymezit větší nezastavěné plochy zeleně a tím snížit intenzitu využití území, jelikož v případě, že by došlo ke změně plochy stavební (viz platný ÚPmB) na plochu nestavební, tak hrozí náhrada škody za změnu využití území dle § 102 odst. 2 zákona č. 183/2006 Sb., o územním plánování a stavebním řádu.

Zároveň se v návrhu ÚPmB nevymezují ani menší plochy zeleně, tak jak jsou vymezeny v platném ÚPmB. Z důvodu zvoleného měřítka výkresů a podrobnosti ÚPmB byla pro návrh ÚP stanovena minimální velikost funkční plochy na 0,5 ha (pouze ve zvláštních případech na 0,2 ha) v souladu s ustanovením § 3 odst. 1 vyhlášky č. 501/2006 Sb. Návrh ÚPmB řeší zastoupení zeleně u funkčních ploch nastavením minimálního zastoupení zeleně, které je u ploch B a C 30 % pro disponibilní pozemky stavebního záměru, u ploch W pak 20 % pro disponibilní pozemky stavebního záměru. Vzhledem k tomu, že se v blízkosti předmětné plochy nachází velké plochy krajinné i městské zeleně, tak zpracovatel nepovažuje za nutné tyto podíly navyšovat.

Věcná podstata způsobů vypořádání předmětného podání zůstává nadále relevantní, přestože návrh nového územního plánu města Brna prošel přepracováním s ohledem na Pokyny ZMB z roku 2022 a byl uveden do jednotného standardu ÚPD dle stavebního zákona a jeho prováděcích předpisů. Výše uvedené texty je tedy nutno chápat také ve smyslu těchto úprav.

### **Námítka č.2**

#### **Výrok:**

Námítce se vyhovuje částečně.

#### **Odůvodnění:**

Podatel požaduje, aby výšková úroveň zástavby v severní části předmětné lokality byla stanovena na úroveň 2 (v části pod rozvodnou úroveň 3) a ve zbývajících částech předmětné lokality, aby byla stanovena maximálně 3. výšková úroveň zástavby.

V severní části předmětné lokality bude pod rozvodnou zachována výšková úroveň 3. Ve zbylé části bude rozšířena plocha bydlení s výškovou úrovní 2. Podél pozemní komunikace spojující ulice Hudcova a Purkyňova však zůstane zachován úzký pás plochy smíšené obytné (C) s výškovou úrovní 3. Smyslem stanovení vyšší úrovně zástavby u této plochy je ochrana nižší rezidentní zástavby, která se nachází za ní, od potenciálně rušnější pozemní komunikace (odclonění negativních vlivů dopravy). Stanovování vyšší úrovně zástavby podél městských tříd a rušnějších pozemních komunikacích je pravidlem v celém ÚPmB.

Ve zbývajících částech předmětné lokality bude u ploch smíšených obytných zachována výšková úroveň zástavby 5. Snížení výškové úrovně zástavby dle požadavků podatele není z městotvorného hlediska možné. Zintenzivnění využití předmětné plochy je krok, v jehož důsledku by mělo dojít k omezení suburbanizace, což je jeden z hlavních cílů nového ÚPmB. U ostatních ploch je zachována výšková úroveň zástavby 3.

Věcná podstata způsobů vypořádání předmětného podání zůstává nadále relevantní, přestože návrh nového územního plánu města Brna prošel přepracováním s ohledem na Pokyny ZMB z roku 2022 a byl uveden do jednotného standardu ÚPD dle stavebního zákona a jeho prováděcích předpisů. Výše uvedené texty je tedy nutno chápat také ve smyslu těchto úprav.

Vyhodnocení se doplňuje o následující:

Předmětná lokalita je součástí zpracovávané Územní studie Technologický park (KAM, p.o.), která mimo jiné prověřila a zpodrobnila využití funkčních ploch, zpřesnila prostorové regulativy, upřesnila systém dopravní infrastruktury a definovala obslužnost jednotlivých ploch. Tato ÚS nahradí územním plánem dříve předepsanou ÚS 08-Technologický park. V rámci řešení této ÚS došlo ke změně návrhu využití území - přehodnocení intenzity využití – pro celou rozvojovou lokalitu Me-1 byla jako maximální výšková hladina vyhodnocena hladina 4 (9-22 m).

### **Námítka č.3**

#### **Výrok:**

Námítce se vyhovuje částečně.

#### **Odůvodnění:**

Podatel požaduje, aby byl v předmětné rozvojové lokalitě zachován původní záměr dobudování Technologického parku Brno a tím bylo zabráněno možnosti přeměnit celou lokalitu na rezidenční bydlení. Podatel tedy požaduje na předmětných plochách nastavit funkční plochy komerční vybavenosti (W) s výškovou úrovní 3. Dále podatel požaduje v severní části rozvojové lokality změnit vymezení plochy na C/v2, plochy městské zeleně (Z) a plochy bydlení B/r2. Podatel taktéž požaduje zachování povinnosti zpracovat pro předmětnou lokalitu územní studii.

Zpracovatel prověřil nutnost doplnit v rámci předmětné lokality plochy komerční vybavenosti (W) v návaznosti na realizované areály při ulici Purkyňova. Dle jeho posouzení není v lokalitě nutné vymezovat další plochy W (vyjma ploch v jihozápadní a severozápadní části předmětné lokality, které doplňují souvislý pás ploch komerční vybavenosti a byl u nich ponechám způsob využití W a nově vymezené plochy W v severní části – viz níže). Přeměnou původně plánovaných ploch W na plochy smíšené obytné (C) je reagováno na deficitní funkci bydlení, což je jeden z hlavních problémů současné doby. Zvýšení možnosti stavět objekty pro bydlení, resp. pro smíšenou funkci, je základním požadavkem města a jde o jednu z hlavních úloh územního plánu. Předmětná lokalita přirozeně propojuje městské části Královo Pole a Medlánky v oblasti Technologického parku, který dle návrhu ÚPmB doplní o rezidenční využití v kombinaci s občanskou vybaveností a službami a tím zajistí chybějící mísení funkcí v území.

Severní část předmětné rozvojové lokality bude částečně upravena, nikoliv však zcela dle požadavků podatele. Část plochy občanské vybavenosti bude zachována dle aktuálního návrhu ÚPmB. Ve střední části dojde k rozšíření plochy bydlení na úkor plochy smíšené obytné. Část plochy bezprostředně pod rozvodnou bude změněna z plochy C/v3 na plochu W/v3. Tato plocha bude mít za úkol odclonit případné negativní působení technického zařízení na plochy bydlení. Z toho důvodu není možné v této části vymezit plochy městské zeleně (Z), jak požaduje podatel.

Věcná podstata způsobů vypořádání předmětného podání zůstává nadále relevantní, přestože návrh nového územního plánu města Brna prošel přepracováním s ohledem na Pokyny ZMB z roku 2022 a byl uveden do jednotného standardu ÚPD dle stavebního zákona a jeho prováděcích předpisů. Výše uvedené texty je tedy nutno chápat také ve smyslu těchto úprav.

Vyhodnocení se doplňuje o následující:

Předmětná lokalita je součástí zpracovávané Územní studie Technologický park (KAM, p.o.), která mimo jiné prověří doplnění komerční vybavenosti v jižní a severní části lokality v návaznosti na realizované areály při ulici Purkyňově, doplnění bydlení v návaznosti

*na zástavbu bydlení v Medláncích v ul. Za Parkem, vymezení veřejného prostranství a prověření jeho charakteru, potřebu umístění občanského vybavení, možnost umístění mateřské školy, prověří vnitřní komunikační síť, vymezení pozemků pro obslužné komunikace s ohledem na jejich návaznost na stávající zástavbu, navrhne další dopravní napojení na stávající komunikace, řešení pěší průchodnosti lokalitou i k okolním plochám zeleně, napojení rozšířené vozovny a začlenění prodloužené tramvajové tratě včetně způsobu křížení s ostatní dopravou a řešením smyčky, návrh krajinné zeleně jako přechodu mezi Medláneckým kopcem a zástavbou a také napojení na technickou infrastrukturu. Tato ÚS nahradí územním plánem dříve předepsanou ÚS 08-Technologický park.*

#### **Námítka č.4**

##### **Výrok:**

*Námítce se nevyhovuje.*

##### **Odůvodnění:**

*Proces tvorby územního plánu obce není řízením, v němž by bylo možno namítat podobné procesní skutečnosti. Otázku případných tvrzených zásahů samosprávy do podoby Návrhu územního plánu není možno řešit, rozhodovat či v rámci námítky podjatosti procesovat v rámci projednání věcného řešení.*

*Věcná podstata způsobů vypořádání předmětného podání zůstává nadále relevantní, přestože návrh nového územního plánu města Brna prošel přepracováním s ohledem na Pokyny ZMB z roku 2022 a byl uveden do jednotného standardu ÚPD dle stavebního zákona a jeho prováděcích předpisů. Výše uvedené texty je tedy nutno chápat také ve smyslu těchto úprav.*

#### **Námítka č.5**

#### **Námítka č.6**

##### **Výrok:**

*Námítce se nevyhovuje.*

##### **Odůvodnění:**

*V rámci podání je vysloven požadavek na vypuštění návrhových ploch komunikací O-5 a O-6 z důvodu zbytečnosti, přivedení tranzitní dopravy do území, narušení přírodního zázemí v k.ú. Medlánců a je konstatováno, že je komunikace nerealizovatelná.*

*Koridory ploch dopravní infrastruktury D nejsou v namítaném území navrženy.*

*Návrh pro opakované veřejné projednání byl upraven v souvislosti s nesouhlasem vedení trasy záměru R/1 především na medláneckém katastru s ohledem na problematické propojení na ulici V Újezdech. Současně byla prověřena trasa vedoucí ve vzdálenější poloze od stávající zástavby a mimo území volnočasových aktivit v okolí Medláneckého potoka.*

*Vzhledem k nesouhlasu s původním vedením koridoru územní rezervy O-5 centrem Medlánek byla následně naznačena možnost změny jejího trasování. Tuto úpravu však z časových důvodů nebylo možné prověřit v potřebné podrobnosti a s podrobnějším vyhodnocením dopadů a vlivů na území.*

*Aby bylo možné podrobněji prověřit toto území jednak z hlediska koncepce dopravy (Odboru dopravy MMB) a z hlediska územních dopadů (Odboru územního plánování a rozvoje MMB), bylo rozhodnuto z pozice pořizovatele o jejich vymezení.*

*Z tohoto důvodu je v území územní rezerva O-6 ponechána beze změny a územní rezerva O-5 je upravena do koridoru v návaznosti od územní rezervy O-6 po propojení se záměrem R/1.*

*Po zpracování podrobnějších prověřovacích studií budou vyhodnoceny dopady do území a až následně na základě doporučení bude rozhodnuto o těchto územních rezervách. Tedy v tuto chvíli je předčasné předjímat výsledky prověření.*

*Z územního hlediska se nejedná o návrhy konkrétních záměrů komunikací, ale o prvky, které budou ve větší podrobnosti teprve prověřeny a následně až rozhodnuto o jejich případné aktivitaci.*

*Území dotčené překryvným koridorem územních rezerv je možné využívat dle současného využití nebo v souladu s podmínkami využití území plochy s rozdílným způsobem využití. Využití území pod koridory územních rezerv O-5 a O-6 je ponecháno z větší části obdobné jako v současném územním plánu, tedy v plochách s rozdílným způsobem využití: plochy zahrádek I, plochy zemědělské A nebo plochy krajinné zeleně K. Z výše uvedených důvodů nelze požadavky v současné době zohlednit.*

*Věcná podstata způsobů vypořádání předmětného podání zůstává nadále relevantní, přestože návrh nového územního plánu města Brna prošel přepracováním s ohledem na Pokyny ZMB z roku 2022 a byl uveden do jednotného standardu ÚPD dle stavebního zákona a jeho prováděcích předpisů. Výše uvedené texty je tedy nutno chápat také ve smyslu těchto úprav.*

### **Námítka č.7**

#### **Výrok:**

*Námítce se nevyhovuje.*

#### **Odůvodnění:**

*Pořizovatel se neztotožňuje s tvrzením podatele, že došlo k procesnímu pochybení v rámci procesu tvorby nového územního plánu tím, že byl na základě výsledků vyhodnocení předešlého veřejného projednání zpracován upravený Návrh. Stavební zákon výslovně předpokládá, že může být návrh územního plánu upraven, podstatně či nepodstatně, a jedná se tak o zcela legální a legitimní postup.*

*Současně není nijak podateli znemožněno uplatnit proti upravenému návrhu územního plánu svou připomínku či námítku.*

*Rovněž tak je chybným předpokladem podatele tvrzení, že jím uplatněné námítky či připomínky jsou v zásadě "bezpečné", protože město "nepočítá" s dalším projednáním.*

*Postoj města je sice v procesu tvorby územního plánu důležitý, ale vyhodnocení výsledků veřejných projednání zpracovává úřad územního plánování ve spolupráci s určeným zastupitelem a je na pořizovateli, aby po vyhodnocení správně určil další procesní postup; toto rozhodnutí nespadá do výlučné pravomoci samosprávných orgánů obce, a proto nelze podatelova tvrzení považovat za právně relevantní.*

*Jeho možnost vstoupit aktivně do procesu přípravy nového územního plánu nebyla nijak omezena a uplatněním své námítky to dokazuje; rovněž je nutné upozornit, že samotné uplatnění podání ještě nezakládá automatický nárok na to, že musí být námítce vyhověno - tím by byl popřen naopak proces vyhodnocení podání.*

*Chybnost závěrů podatele lze dokladovat tím, že úřad územního plánování na základě vyhodnocení výsledků opakovaného veřejného projednání zajistil úpravu Návrhu nového územního plánu města Brna a oznámil konání dalšího opakovaného veřejného projednání.*

*Věcná podstata způsobů vypořádání předmětného podání zůstává nadále relevantní, přestože návrh nového územního plánu města Brna prošel přepracováním s ohledem na Pokyny ZMB z roku 2022 a byl uveden do jednotného standardu ÚPD dle stavebního zákona a jeho prováděcích předpisů. Výše uvedené texty je tedy nutno chápat také ve smyslu těchto úprav.*



2531

MAGISTRÁT MĚSTA BRNA  
Odbor územního plánování a rozvoje  
Došlo: 30 -06- 2021  
C.j. MMB: 034-2456  
Příl.: .....

MAGISTRÁT MĚSTA BRNA, Odbor územního plánování a rozvoje, Kounicova 67, 601 67 Brno

### NÁMITKA / PŘIPOMÍNKA

UPRAVENÝ NÁVRH NOVÉHO ÚPmB – opakované veřejné projednání

Identifikační údaje podatele – Fyzická osoba/právnícká osoba

mmdb1es7d2f72cf



Statutární město Brno  
Doručeno: 29.06.2021  
MMB/0342456/2021  
listy: 1  
přílohy:  
druh: 11/sv:

Jméno, příjmení /  
Název společnosti  
Datum narození/  
Identifikační číslo  
Trvalé bydliště/  
sídlo



E-mail: [Redacted]

Jsem – nejsem – občan města Brna

Jsem – nejsem\*) vlastníkem pozemku/ů nebo stavby/staveb v ploše dotčené navrhovanou změnou katastrální území ..... parcel. č. ....

#### Upřesnění obsahu námítky/připomínky (území, ke kterému se vztahuje námítka/připomínka)

Městská část a katastrální území	Medlánky
Označení lokality, rezervy	Me-1, O-5, O-6

#### Text námítky/připomínky včetně ZDŮVODNĚNÍ

##### 1. Rozvojová plocha Me-1 Technologický park

1

Požaduji zásadně redukovat intenzitu využití území v rozvojové lokalitě Me-1 (Technologický park Brno) v k. ú. Medlánky. Tato intenzita je pro dané území zcela neadekvátní a vytváří neúnosnou zátěž pro své okolí a celou městskou část Brno-Medlánky, kdy by mohlo jen díky této změně na malé části jejího území dojít ke zdvojnásobení obyvatel celé městské části. Současně požaduji stanovit jednoznačné limity maximální míry zastavění území a vyšší minimální podíl zeleně.

1

2

**Výšková úroveň zástavby:** V této souvislosti požaduji zejména redukovat navrhovanou výškovou úroveň tak, jak bylo dlouhodobě sledováno ve všech dokumentech v procesu přípravy nového územního plánu města (ve všech třech variantách konceptu i v původním návrhu), tedy tak, aby celá lokalita mezi spojnicí ulic Hudcovy a Purkyňovy a zámeckým parkem byly výškové úrovně zástavby 2 (pod rozvodnou 3) a lokalita mezi spojnicí ulic Hudcovy a Purkyňovy a stávající tramvajovou smyčkou, aby měla výškovou úroveň 3. Požaduji, aby v žádné části lokality Me-1 nebyla překročena výšková úroveň 3.

2

3

**Vymezení funkčních ploch:** Vymezení funkčních ploch požaduji tak, aby byl nadále sledován původní záměr obsažený ve všech třech variantách konceptu územního plánu, tedy dlouhodobě zamýšlené dobudování Technologického parku Brno až po spojnici ulic Hudcovy a Purkyňovy a zabráněno možnosti přeměnit celou lokalitu na rezidenční bydlení. Požaduji tedy v takto vymezené části lokality vrátit funkční plochy komerční vybavenosti „W“ s výškovou úrovní 3. Mezi spojnicí ulic Hudcovy a Purkyňovy vítám nově vymezenou plochu vybavenosti. Část pozemků nad touto plochou požaduji


3

**3** vymezit pro budoucí polyfunkční využití s bydlením i občanskou vybaveností jako plochu C/v2. Plochu bezprostředně pod rozvodnou vymezit jako zeleň Z a zbývající plochu jako plochu bydlení B/r2, jak tomu bylo ve všech dosavadních dokumentech. Požadují zachování povinnosti zpracovat územní studii. **3**

**4** **Systémová podjatost:** Namítám systémovou podjatost v procesu přípravy nového územního plánu v lokalitě Me-1 Technologický park. Je to totiž město samotné, které vlastní bezprostředně nebo přes jím ovládané společnosti pozemky v této lokalitě. Intenzita využití území ve prospěch bydlení a výšková úroveň zástavby se měnila postupně s tím, jak město navýšilo svůj podíl ve společnosti Technologický park Brno a.s. a jak následně začalo zvažovat různé formy zcizení pozemků v této lokalitě za účelem sanování rozpočtu města. To se postupně projevilo v návrhu nového ÚP z roku 2020, kde byly změněny funkční plochy oproti všem variantám konceptu a v rozporu s Pokyny pro dopracování návrhu tak, aby bylo možné postavit více lukrativních bytových domů a pozemky tak více zhodnotit prodejem některému z developerů, a dále v upraveném návrhu ÚP, kde byly ze stejného důvodu dramaticky navýšeny výškové úrovně výstavby a opět tak zvýšena intenzita výtěžnosti území pro případ jeho zcizení. Provádět změny ÚP za účelem zvyšování hodnoty majetku města nebo sanování jeho rozpočtu je přitom zcela v rozporu se zákonem definovanými cíli a úkoly územního plánování. Je rovněž v rozporu s principem rovného zacházení. **4**

**5** **2. Návrhové plochy komunikací O-5 (komunikační propojení ulice Turistické a areálu bývalých kasáren v Řečkovících) a O-6 (prodloužení ulice Purkyňovy do ulice Turistické)** **5**  
Rezerva pro tyto komunikace je zbytečná. Tyto komunikace nemají žádný potenciál dopravě v Medlánkách odlehčit, ale naopak do Medláněk přivedou novou tranzitní dopravu, která tudy nutně jezdit nemusí. Tím dojde ke zničení cenné rekreační lokality Medláneckého letiště a přírodní památky Medlánecké kopce. Rezerva pro tyto komunikace je navržena přes soukromé pozemky, přes zahrady a stávající biokoridor. Nejen že by zásadně znehodnotila území, ale je ve své podstatě nerealizovatelná. **6**

**6** **3. Procesní pochybení při tvorbě upraveného návrhu a zkrácení zákonných práv účastníků** **7**  
Mám za to, že v důsledku pochybení v procesu tvorby upraveného návrhu ÚP byla porušena má zákonná práva reálně svými námitkami a připomínkami ovlivnit výslednou podobu nového územního plánu. Upravený návrh totiž přinesl zcela nová, v původním návrhu nezahrnutá, řešení, jako např. v mé námitce/připomínce uvedené dramatické navýšení výškových úrovní v lokalitě Me-1 Technologický park a rezervu komunikace O-5. Tato nová řešení přitom nepožadovala žádná dotčená osoba ani dotčený státní orgán. Vyhovění mé námitce či připomínce proti takovému řešení obsaženému v upraveném návrhu by však bylo podstatnou úpravou s nutností nového, v tomto případě již třetího, veřejného projednání. S tím však město nepočítá. Procesním pochybením, spočívajícím ve skutečnosti, že byla do upraveného návrhu zapracována zcela nová řešení a regulace území bez možnosti dosáhnout v předpokládaném procesu přípravy nového ÚP města Brna reálně jejich přehodnocení na základě zákona uplatněných připomínek a námitek, došlo ke krácení mých zákonných práv, čímž došlo k obdobné situaci, kterou procesní právo zná jako „odnětí instance“.

v Blatné dne 26.6.2021 Pod  .....

\*nehodící se škrtněte

## **MMB/0342456/2021**

### **Námítka č.1**

#### **Výrok:**

Námítce se nevyhovuje.

#### **Odůvodnění:**

Podatel zásadně požaduje zredukovat intenzitu využití předmětné rozvojové lokality, a to formou nastavení limitů maximální míry zastavění a stanovením vyššího minimálního podílu zeleně.

De facto celá plocha předmětné rozvojové lokality je v platném ÚPmB vymezena jako plocha zastavitelná (vyjma menších ploch zeleně a veřejných prostranství). Zároveň je převážná část parcel vlastnictvím soukromých vlastníků (vyjma plochy V/a2, části ploch D/a3 a většiny veřejných prostranství). Není tudíž možné v návrhu ÚPmB vymezit větší nezastavěné plochy zeleně a tím snížit intenzitu využití území, jelikož v případě, že by došlo ke změně plochy stavební (viz platný ÚPmB) na plochu nestavební, tak hrozí náhrada škody za změnu využití území dle § 102 odst. 2 zákona č. 183/2006 Sb., o územním plánování a stavebním řádu.

Zároveň se v návrhu ÚPmB nevymezují ani menší plochy zeleně, tak jak jsou vymezeny v platném ÚPmB. Z důvodu zvoleného měřítka výkresů a podrobnosti ÚPmB byla pro návrh ÚP stanovena minimální velikost funkční plochy na 0,5 ha (pouze ve zvláštních případech na 0,2 ha) v souladu s ustanovením § 3 odst. 1 vyhlášky č. 501/2006 Sb. Návrh ÚPmB řeší zastoupení zeleně u funkčních ploch nastavením minimálního zastoupení zeleně, které je u ploch B a C 30 % pro disponibilní pozemky stavebního záměru, u ploch W pak 20 % pro disponibilní pozemky stavebního záměru. Vzhledem k tomu, že se v blízkosti předmětné plochy nachází velké plochy krajinné i městské zeleně, tak zpracovatel nepovažuje za nutné tyto podíly navyšovat.

Věcná podstata způsobů vypořádání předmětného podání zůstává nadále relevantní, přestože návrh nového územního plánu města Brna prošel přepracováním s ohledem na Pokyny ZMB z roku 2022 a byl uveden do jednotného standardu ÚPD dle stavebního zákona a jeho prováděcích předpisů. Výše uvedené texty je tedy nutno chápat také ve smyslu těchto úprav.

### **Námítka č.2**

#### **Výrok:**

Námítce se vyhovuje částečně.

#### **Odůvodnění:**

Podatel požaduje, aby výšková úroveň zástavby v severní části předmětné lokality byla stanovena na úroveň 2 (v části pod rozvodnou úroveň 3) a ve zbývajících částech předmětné lokality, aby byla stanovena maximálně 3. výšková úroveň zástavby.

V severní části předmětné lokality bude pod rozvodnou zachována výšková úroveň 3. Ve zbylé části bude rozšířena plocha bydlení s výškovou úrovní 2. Podél pozemní komunikace spojující ulice Hudcova a Purkyňova však zůstane zachován úzký pás plochy smíšené obytné (C) s výškovou úrovní 3. Smyslem stanovení vyšší úrovně zástavby u této plochy je ochrana nižší rezidentní zástavby, která se nachází za ní, od potenciálně rušnější pozemní komunikace (odclonění negativních vlivů dopravy). Stanovování vyšší úrovně zástavby podél městských tříd a rušnějších pozemních komunikací je pravidlem v celém ÚPmB.

Ve zbývajících částech předmětné lokality bude u ploch smíšených obytných zachována výšková úroveň zástavby 5. Snížení výškové úrovně zástavby dle požadavků podatele není z městotvorného hlediska možné. Zintenzivnění využití předmětné plochy je krok, v jehož důsledku by mělo dojít k omezení suburbanizace, což je jeden z hlavních cílů nového ÚPmB. U ostatních ploch je zachována výšková úroveň zástavby 3.

Věcná podstata způsobů vypořádání předmětného podání zůstává nadále relevantní, přestože návrh nového územního plánu města Brna prošel přepracováním s ohledem na Pokyny ZMB z roku 2022 a byl uveden do jednotného standardu ÚPD dle stavebního zákona a jeho prováděcích předpisů. Výše uvedené texty je tedy nutno chápat také ve smyslu těchto úprav.

Vyhodnocení se doplňuje o následující:

Předmětná lokalita je součástí zpracovávané Územní studie Technologický park (KAM, p.o.), která mimo jiné prověřila a zpodrobnila využití funkčních ploch, zpřesnila prostorové regulativy, upřesnila systém dopravní infrastruktury a definovala obslužnost jednotlivých ploch. Tato ÚS nahradí územním plánem dříve předepsanou ÚS 08-Technologický park. V rámci řešení této ÚS došlo ke změně návrhu využití území - přehodnocení intenzity využití – pro celou rozvojovou lokalitu Me-1 byla jako maximální výšková hladina vyhodnocena hladina 4 (9-22 m).

### **Námítka č.3**

#### **Výrok:**

Námítce se vyhovuje částečně.

#### **Odůvodnění:**

Podatel požaduje, aby byl v předmětné rozvojové lokalitě zachován původní záměr dobudování Technologického parku Brno a tím bylo zabráněno možnosti přeměnit celou lokalitu na rezidenční bydlení. Podatel tedy požaduje na předmětných plochách nastavit funkční plochy komerční vybavenosti (W) s výškovou úrovní 3. Dále podatel požaduje v severní části rozvojové lokality změnit vymezení plochy na C/v2, plochy městské zeleně (Z) a plochy bydlení B/r2. Podatel taktéž požaduje zachování povinnosti zpracovat pro předmětnou lokalitu územní studii.

Zpracovatel prověřil nutnost doplnit v rámci předmětné lokality plochy komerční vybavenosti (W) v návaznosti na realizované areály při ulici Purkyňova. Dle jeho posouzení není v lokalitě nutné vymezovat další plochy W (vyjma ploch v jihozápadní a severozápadní části předmětné lokality, které doplňují souvislý pás ploch komerční vybavenosti a byl u nich ponechám způsob využití W a nově vymezené plochy W v severní části – viz níže). Přeměnou původně plánovaných ploch W na plochy smíšené obytné (C) je reagováno na deficitní funkci bydlení, což je jeden z hlavních problémů současné doby. Zvýšení možnosti stavět objekty pro bydlení, resp. pro smíšenou funkci, je základním požadavkem města a jde o jednu z hlavních úloh územního plánu. Předmětná lokalita přirozeně propojuje městské části Královo Pole a Medlánky v oblasti Technologického parku, který dle návrhu ÚPmB doplní o rezidenční využití v kombinaci s občanskou vybaveností a službami a tím zajistí chybějící mísení funkcí v území.

Severní část předmětné rozvojové lokality bude částečně upravena, nikoliv však zcela dle požadavků podatele. Část plochy občanské vybavenosti bude zachována dle aktuálního návrhu ÚPmB. Ve střední části dojde k rozšíření plochy bydlení na úkor plochy smíšené obytné. Část plochy bezprostředně pod rozvodnou bude změněna z plochy C/v3 na plochu W/v3. Tato plocha bude mít za úkol odclonit případné negativní působení technického zařízení na plochy bydlení. Z toho důvodu není možné v této části vymezit plochy městské zeleně (Z), jak požaduje podatel.

Věcná podstata způsobů vypořádání předmětného podání zůstává nadále relevantní, přestože návrh nového územního plánu města Brna prošel přepracováním s ohledem na Pokyny ZMB z roku 2022 a byl uveden do jednotného standardu ÚPD dle stavebního zákona a jeho prováděcích předpisů. Výše uvedené texty je tedy nutno chápat také ve smyslu těchto úprav.

Vyhodnocení se doplňuje o následující:

Předmětná lokalita je součástí zpracovávané Územní studie Technologický park (KAM, p.o.), která mimo jiné prověří doplnění komerční vybavenosti v jižní a severní části lokality v návaznosti na realizované areály při ulici Purkyňově, doplnění bydlení v návaznosti

*na zástavbu bydlení v Medláncích v ul. Za Parkem, vymezení veřejného prostranství a prověření jeho charakteru, potřebu umístění občanského vybavení, možnost umístění mateřské školy, prověří vnitřní komunikační síť, vymezení pozemků pro obslužné komunikace s ohledem na jejich návaznost na stávající zástavbu, navrhne další dopravní napojení na stávající komunikace, řešení pěší průchodnosti lokalitou i k okolním plochám zeleně, napojení rozšířené vozovny a začlenění prodloužené tramvajové tratě včetně způsobu křížení s ostatní dopravou a řešením smyčky, návrh krajinné zeleně jako přechodu mezi Medláneckým kopcem a zástavbou a také napojení na technickou infrastrukturu. Tato ÚS nahradí územním plánem dříve předepsanou ÚS 08-Technologický park.*

#### **Námítka č.4**

##### **Výrok:**

*Námítce se nevyhovuje.*

##### **Odůvodnění:**

*Proces tvorby územního plánu obce není řízením, v němž by bylo možno namítat podobné procesní skutečnosti. Otázku případných tvrzených zásahů samosprávy do podoby Návrhu územního plánu není možno řešit, rozhodovat či v rámci námítky podjatosti procesovat v rámci projednání věcného řešení.*

*Věcná podstata způsobů vypořádání předmětného podání zůstává nadále relevantní, přestože návrh nového územního plánu města Brna prošel přepracováním s ohledem na Pokyny ZMB z roku 2022 a byl uveden do jednotného standardu ÚPD dle stavebního zákona a jeho prováděcích předpisů. Výše uvedené texty je tedy nutno chápat také ve smyslu těchto úprav.*

#### **Námítka č.5**

#### **Námítka č.6**

##### **Výrok:**

*Námítce se nevyhovuje.*

##### **Odůvodnění:**

*V rámci podání je vysloven požadavek na vypuštění návrhových ploch komunikací O-5 a O-6 z důvodu zbytečnosti, přivedení tranzitní dopravy do území, narušení přírodního zázemí v k.ú. Medlánců a je konstatováno, že je komunikace nerealizovatelná.*

*Koridory ploch dopravní infrastruktury D nejsou v namítaném území navrženy.*

*Návrh pro opakované veřejné projednání byl upraven v souvislosti s nesouhlasem vedení trasy záměru R/1 především na medláneckém katastru s ohledem na problematické propojení na ulici V Újezdech. Současně byla prověřena trasa vedoucí ve vzdálenější poloze od stávající zástavby a mimo území volnočasových aktivit v okolí Medláneckého potoka.*

*Vzhledem k nesouhlasu s původním vedením koridoru územní rezervy O-5 centrem Medlánců byla následně naznačena možnost změny jejího trasování. Tuto úpravu však z časových důvodů nebylo možné prověřit v potřebné podrobnosti a s podrobnějším vyhodnocením dopadů a vlivů na území.*

*Aby bylo možné podrobněji prověřit toto území jednak z hlediska koncepce dopravy (Odboru dopravy MMB) a z hlediska územních dopadů (Odboru územního plánování a rozvoje MMB), bylo rozhodnuto z pozice pořizovatele o jejich vymezení.*

*Z tohoto důvodu je v území územní rezerva O-6 ponechána beze změny a územní rezerva O-5 je upravena do koridoru v návaznosti od územní rezervy O-6 po propojení se záměrem R/1.*

*Po zpracování podrobnějších prověřovacích studií budou vyhodnoceny dopady do území a až následně na základě doporučení bude rozhodnuto o těchto územních rezervách. Tedy v tuto chvíli je předčasné předjímat výsledky prověření.*

*Z územního hlediska se nejedná o návrhy konkrétních záměrů komunikací, ale o prvky, které budou ve větší podrobnosti teprve prověřeny a následně až rozhodnuto o jejich případné aktivitě.*

*Území dotčené překryvným koridorem územních rezerv je možné využívat dle současného využití nebo v souladu s podmínkami využití území plochy s rozdílným způsobem využití. Využití území pod koridory územních rezerv O-5 a O-6 je ponecháno z větší části obdobné jako v současném územním plánu, tedy v plochách s rozdílným způsobem využití: plochy zahrádek I, plochy zemědělské A nebo plochy krajinné zeleně K.  
Z výše uvedených důvodů nelze požadavky v současné době zohlednit.*

*Věcná podstata způsobů vypořádání předmětného podání zůstává nadále relevantní, přestože návrh nového územního plánu města Brna prošel přepracováním s ohledem na Pokyny ZMB z roku 2022 a byl uveden do jednotného standardu ÚPD dle stavebního zákona a jeho prováděcích předpisů. Výše uvedené texty je tedy nutno chápat také ve smyslu těchto úprav.*

### **Námítka č.7**

#### **Výrok:**

*Námítce se nevyhovuje.*

#### **Odůvodnění:**

*Pořizovatel se neztotožňuje s tvrzením podatele, že došlo k procesnímu pochybení v rámci procesu tvorby nového územního plánu tím, že byl na základě výsledků vyhodnocení předešlého veřejného projednání zpracován upravený Návrh. Stavební zákon výslovně předpokládá, že může být návrh územního plánu upraven, podstatně či nepodstatně, a jedná se tak o zcela legální a legitimní postup.*

*Současně není nijak podateli znemožněno uplatnit proti upravenému návrhu územního plánu svou připomínku či námítku.*

*Rovněž tak je chybným předpokladem podatele tvrzení, že jím uplatněné námítky či připomínky jsou v zásadě "bezcestné", protože město "nepočítá" s dalším projednáním.*

*Postoj města je sice v procesu tvorby územního plánu důležitý, ale vyhodnocení výsledků veřejných projednání zpracovává úřad územního plánování ve spolupráci s určeným zastupitelem a je na pořizovateli, aby po vyhodnocení správně určil další procesní postup; toto rozhodnutí nespadá do výlučné pravomoci samosprávných orgánů obce, a proto nelze podatelova tvrzení považovat za právně relevantní.*

*Jeho možnost vstoupit aktivně do procesu přípravy nového územního plánu nebyla nijak omezena a uplatněním své námítky to dokazuje; rovněž je nutné upozornit, že samotné uplatnění podání ještě nezakládá automatický nárok na to, že musí být námítce vyhověno - tím by byl popřen naopak proces vyhodnocení podání.*

*Chybnost závěrů podatele lze dokladovat tím, že úřad územního plánování na základě vyhodnocení výsledků opakovaného veřejného projednání zajistil úpravu Návrhu nového územního plánu města Brna a oznámil konání dalšího opakovaného veřejného projednání.*

*Věcná podstata způsobů vypořádání předmětného podání zůstává nadále relevantní, přestože návrh nového územního plánu města Brna prošel přepracováním s ohledem na Pokyny ZMB z roku 2022 a byl uveden do jednotného standardu ÚPD dle stavebního zákona a jeho prováděcích předpisů. Výše uvedené texty je tedy nutno chápat také ve smyslu těchto úprav.*

2565

MAGISTRÁT MĚSTA BRNA  
Odbor územního plánování a rozvoje  
Došlo: 30 -06- 2021  
Č.j. MMB: 034/2454  
Průběh: .....

MAGISTRÁT MĚSTA BRNA, Odbor územního plánování a rozvoje, Kounicova 67, 601 57 Brno

### NÁMITKA / PŘIPOMÍNKA

UPRAVENÝ NÁVRH NOVÉHO ÚPmB – opakované veřejné projednání

Identifikační údaje podatele – Fyzická osoba/právnícká osoba

Jméno, příjmení /  
Název společnosti  
Datum narození/  
Identifikační číslo  
Trvalé bydliště/  
sídlo



Statutární město Brno  
Doručeno: 29.06.2021  
MMB/0342457/2021

listy: 1 přílohy:  
druh: 11/sv:



mmb1e57d2f72d0

E-mail: [Redacted]

Jsem – nejsem\*) občan města Brna

Jsem – nejsem\*) vlastníkem pozemku/ů nebo stavby/staveb v ploše dotčené navrhovanou změnou katastrální území ..... parcel. č. ....

#### Upřesnění obsahu námítky/připomínky (území, ke kterému se vztahuje námitka/připomínka)

Městská část a katastrální území	Medlánky
Označení lokality, rezervy	Me-1, O-5, O-6

#### Text námítky/připomínky včetně ZDŮVODNĚNÍ

##### 1. Rozvojová plocha Me-1 Technologický park

Požaduji **zásadně redukovat intenzitu využití území** v rozvojové lokalitě Me-1 (Technologický park Brno) v k. ú. Medlánky. Tato intenzita je pro dané území zcela neadekvátní a vytváří neúnosnou zátěž pro své okolí a celou městskou část Brno-Medlánky, kdy by mohlo jen díky této změně na malé části jejího území dojít ke zdvojnásobení obyvatel celé městské části. Současně požaduji stanovit jednoznačné limity maximální míry zastavění území a vyšší minimální podíl zeleně.

1

1

##### Výšková úroveň zástavby:

V této souvislosti požaduji zejména redukovat navrhovanou výškovou úroveň tak, jak bylo dlouhodobě sledováno ve všech dokumentech v procesu přípravy nového územního plánu města (ve všech třech variantách konceptu i v původním návrhu), tedy tak, aby celá lokalita mezi spojnicí ulic Hudcovy a Purkyňovy a zámeckým parkem byly výškové úrovně zástavby 2 (pod rozvodnou 3) a lokalita mezi spojnicí ulic Hudcovy a Purkyňovy a stávající tramvajovou smyčkou, aby měla výškovou úroveň 3. Požaduji, aby v žádné části lokality Me-1 nebyla překročena výšková úroveň 3.

2

2

##### Vymezení funkčních ploch:

Vymezení funkčních ploch požaduji tak, aby byl nadále sledován původní záměr obsažený ve všech třech variantách konceptu územního plánu, tedy dlouhodobě zamýšlené dobudování Technologického parku Brno až po spojnicí ulic Hudcovy a Purkyňovy a zabráněno možnosti přeměnit celou lokalitu na rezidenční bydlení. Požaduji tedy v takto vymezené části lokality vrátit funkční plochy komerční vybavenosti „W“ s výškovou úrovní 3. Mezi spojnicí ulic Hudcovy a Purkyňovy vítám nově vymezenou plochu vybavenosti. Část pozemků nad touto plochou požaduji

3

3

**3** vymezit pro budoucí polyfunkční využití s bydlením i občanskou vybaveností jako plochu C/v2. Plochu bezprostředně pod rozvodnou vymezit jako zeleň Z a zbývající plochu jako plochu bydlení B/r2, jak tomu bylo ve všech dosavadních dokumentech. Požadují zachování povinnosti zpracovat územní studii. **3**

**4** **Systémová podjatost:** Namítám systémovou podjatost v procesu přípravy nového územního plánu v lokalitě Me-1 Technologický park. Je to totiž město samotné, které vlastní bezprostředně nebo přes jím ovládané společnosti pozemky v této lokalitě. Intenzita využití území ve prospěch bydlení a výšková úroveň zástavby se měnila postupně s tím, jak město navýšilo svůj podíl ve společnosti Technologický park Brno a.s. a jak následně začalo zvažovat různé formy zcizení pozemků v této lokalitě za účelem sanování rozpočtu města. To se postupně projevilo v návrhu nového ÚP z roku 2020, kde byly změněny funkční plochy oproti všem variantám konceptu a v rozporu s Pokyny pro dopracování návrhu tak, aby bylo možné postavit více lukrativních bytových domů a pozemky tak více zhodnotit prodejem některému z developerů, a dále v upraveném návrhu ÚP, kde byly ze stejného důvodu dramaticky navýšeny výškové úrovně výstavby a opět tak zvýšena intenzita výtěžnosti území pro případ jeho zcizení. Provádět změny ÚP za účelem zvyšování hodnoty majetku města nebo sanování jeho rozpočtu je přitom zcela v rozporu se zákonem definovanými cíli a úkoly územního plánování. Je rovněž v rozporu s principem rovného zacházení. **4**

**5** **2. Návrhové plochy komunikací O-5 (komunikační propojení ulice Turistické a areálu bývalých kasáren v Řečkovících) a O-6 (prodloužení ulice Purkyňovy do ulice Turistické)** **5**  
**-** Rezerva pro tyto komunikace je zbytečná. Tyto komunikace nemají žádný potenciál dopravy v Medlánkách odlehčit, ale naopak do Medlánek přivedou novou tranzitní dopravu, která tudy nutně jezdit nemusí. Tím dojde ke zničení cenné rekreační lokality Medláneckého letiště a přírodní památky Medlánecké kopce. Rezerva pro tyto komunikace je navržena přes soukromé pozemky, přes zahrady a stávající biokoridor. Nejen že by zásadně znehodnotila území, ale je ve své podstatě nerealizovatelná. **- 6**

**7** **3. Procesní pochybení při tvorbě upraveného návrhu a zkrácení zákonných práv účastníků** **7**  
Mám za to, že v důsledku pochybení v procesu tvorby upraveného návrhu ÚP byla porušena má zákonná práva reálně svými námitkami a připomínkami ovlivnit výslednou podobu nového územního plánu. Upravený návrh totiž přinesl zcela nová, v původním návrhu nezahrnutá, řešení, jako např. v mé námitce/připomínce uvedené dramatické navýšení výškových úrovní v lokalitě Me-1 Technologický park a rezervu komunikace O-5. Tato nová řešení přitom nepožadovala žádná dotčená osoba ani dotčený státní orgán. Vyhovění mé námitce či připomínce proti takovému řešení obsaženému v upraveném návrhu by však bylo podstatnou úpravou s nutností nového, v tomto případě již třetího, veřejného projednání. S tím však město nepočítá. Procesním pochybením, spočívajícím ve skutečnosti, že byla do upraveného návrhu zapracována zcela nová řešení a regulace území bez možnosti dosáhnout v předpokládaném procesu přípravy nového ÚP města Brna reálně jejich přehodnocení na základě zákona uplatněných připomínek a námitek, došlo ke krácení mých zákonných práv, čímž došlo k obdobné situaci, kterou procesní právo zná jako „odnětí instance“.

v Brně dne 23.6.2021	Pd .....

\*nehodící se škrtněte



## **MMB/0342457/2021**

### **Námítka č.1**

#### **Výrok:**

Námítce se nevyhovuje.

#### **Odůvodnění:**

Podatel zásadně požaduje zredukovat intenzitu využití předmětné rozvojové lokality, a to formou nastavení limitů maximální míry zastavění a stanovením vyššího minimálního podílu zeleně.

De facto celá plocha předmětné rozvojové lokality je v platném ÚPmB vymezena jako plocha zastavitelná (vyjma menších ploch zeleně a veřejných prostranství). Zároveň je převážná část parcel vlastnictvím soukromých vlastníků (vyjma plochy V/a2, části ploch D/a3 a většiny veřejných prostranství). Není tudíž možné v návrhu ÚPmB vymezit větší nezastavěné plochy zeleně a tím snížit intenzitu využití území, jelikož v případě, že by došlo ke změně plochy stavební (viz platný ÚPmB) na plochu nestavební, tak hrozí náhrada škody za změnu využití území dle § 102 odst. 2 zákona č. 183/2006 Sb., o územním plánování a stavebním řádu.

Zároveň se v návrhu ÚPmB nevymezují ani menší plochy zeleně, tak jak jsou vymezeny v platném ÚPmB. Z důvodu zvoleného měřítka výkresů a podrobnosti ÚPmB byla pro návrh ÚP stanovena minimální velikost funkční plochy na 0,5 ha (pouze ve zvláštních případech na 0,2 ha) v souladu s ustanovením § 3 odst. 1 vyhlášky č. 501/2006 Sb. Návrh ÚPmB řeší zastoupení zeleně u funkčních ploch nastavením minimálního zastoupení zeleně, které je u ploch B a C 30 % pro disponibilní pozemky stavebního záměru, u ploch W pak 20 % pro disponibilní pozemky stavebního záměru. Vzhledem k tomu, že se v blízkosti předmětné plochy nachází velké plochy krajinné i městské zeleně, tak zpracovatel nepovažuje za nutné tyto podíly navyšovat.

Věcná podstata způsobů vypořádání předmětného podání zůstává nadále relevantní, přestože návrh nového územního plánu města Brna prošel přepracováním s ohledem na Pokyny ZMB z roku 2022 a byl uveden do jednotného standardu ÚPD dle stavebního zákona a jeho prováděcích předpisů. Výše uvedené texty je tedy nutno chápat také ve smyslu těchto úprav.

### **Námítka č.2**

#### **Výrok:**

Námítce se vyhovuje částečně.

#### **Odůvodnění:**

Podatel požaduje, aby výšková úroveň zástavby v severní části předmětné lokality byla stanovena na úroveň 2 (v části pod rozvodnou úroveň 3) a ve zbývajících částech předmětné lokality, aby byla stanovena maximálně 3. výšková úroveň zástavby.

V severní části předmětné lokality bude pod rozvodnou zachována výšková úroveň 3. Ve zbylé části bude rozšířena plocha bydlení s výškovou úrovní 2. Podél pozemní komunikace spojující ulice Hudcova a Purkyňova však zůstane zachován úzký pás plochy smíšené obytné (C) s výškovou úrovní 3. Smyslem stanovení vyšší úrovně zástavby u této plochy je ochrana nižší rezidentní zástavby, která se nachází za ní, od potenciálně rušnější pozemní komunikace (odclonění negativních vlivů dopravy). Stanovování vyšší úrovně zástavby podél městských tříd a rušnějších pozemních komunikací je pravidlem v celém ÚPmB.

Ve zbývajících částech předmětné lokality bude u ploch smíšených obytných zachována výšková úroveň zástavby 5. Snížení výškové úrovně zástavby dle požadavků podatele není z městotvorného hlediska možné. Zintenzivnění využití předmětné plochy je krok, v jehož důsledku by mělo dojít k omezení suburbanizace, což je jeden z hlavních cílů nového ÚPmB. U ostatních ploch je zachována výšková úroveň zástavby 3.

Věcná podstata způsobů vypořádání předmětného podání zůstává nadále relevantní, přestože návrh nového územního plánu města Brna prošel přepracováním s ohledem na Pokyny ZMB z roku 2022 a byl uveden do jednotného standardu ÚPD dle stavebního zákona a jeho prováděcích předpisů. Výše uvedené texty je tedy nutno chápat také ve smyslu těchto úprav.

Vyhodnocení se doplňuje o následující:

Předmětná lokalita je součástí zpracovávané Územní studie Technologický park (KAM, p.o.), která mimo jiné prověřila a zpodrobnila využití funkčních ploch, zpřesnila prostorové regulativy, upřesnila systém dopravní infrastruktury a definovala obslužnost jednotlivých ploch. Tato ÚS nahradí územním plánem dříve předepsanou ÚS 08-Technologický park. V rámci řešení této ÚS došlo ke změně návrhu využití území - přehodnocení intenzity využití – pro celou rozvojovou lokalitu Me-1 byla jako maximální výšková hladina vyhodnocena hladina 4 (9-22 m).

### **Námítka č.3**

#### **Výrok:**

Námítce se vyhovuje částečně.

#### **Odůvodnění:**

Podatel požaduje, aby byl v předmětné rozvojové lokalitě zachován původní záměr dobudování Technologického parku Brno a tím bylo zabráněno možnosti přeměnit celou lokalitu na rezidenční bydlení. Podatel tedy požaduje na předmětných plochách nastavit funkční plochy komerční vybavenosti (W) s výškovou úrovní 3. Dále podatel požaduje v severní části rozvojové lokality změnit vymezení plochy na C/v2, plochy městské zeleně (Z) a plochy bydlení B/r2. Podatel taktéž požaduje zachování povinnosti zpracovat pro předmětnou lokalitu územní studii.

Zpracovatel prověřil nutnost doplnit v rámci předmětné lokality plochy komerční vybavenosti (W) v návaznosti na realizované areály při ulici Purkyňova. Dle jeho posouzení není v lokalitě nutné vymezovat další plochy W (vyjma ploch v jihozápadní a severozápadní části předmětné lokality, které doplňují souvislý pás ploch komerční vybavenosti a byl u nich ponechám způsob využití W a nově vymezené plochy W v severní části – viz níže). Přeměnou původně plánovaných ploch W na plochy smíšené obytné (C) je reagováno na deficitní funkci bydlení, což je jeden z hlavních problémů současné doby. Zvýšení možnosti stavět objekty pro bydlení, resp. pro smíšenou funkci, je základním požadavkem města a jde o jednu z hlavních úloh územního plánu. Předmětná lokalita přirozeně propojuje městské části Královo Pole a Medlánky v oblasti Technologického parku, který dle návrhu ÚPmB doplní o rezidenční využití v kombinaci s občanskou vybaveností a službami a tím zajistí chybějící mísení funkcí v území.

Severní část předmětné rozvojové lokality bude částečně upravena, nikoliv však zcela dle požadavků podatele. Část plochy občanské vybavenosti bude zachována dle aktuálního návrhu ÚPmB. Ve střední části dojde k rozšíření plochy bydlení na úkor plochy smíšené obytné. Část plochy bezprostředně pod rozvodnou bude změněna z plochy C/v3 na plochu W/v3. Tato plocha bude mít za úkol odclonit případné negativní působení technického zařízení na plochy bydlení. Z toho důvodu není možné v této části vymezit plochy městské zeleně (Z), jak požaduje podatel.

Věcná podstata způsobů vypořádání předmětného podání zůstává nadále relevantní, přestože návrh nového územního plánu města Brna prošel přepracováním s ohledem na Pokyny ZMB z roku 2022 a byl uveden do jednotného standardu ÚPD dle stavebního zákona a jeho prováděcích předpisů. Výše uvedené texty je tedy nutno chápat také ve smyslu těchto úprav.

Vyhodnocení se doplňuje o následující:

Předmětná lokalita je součástí zpracovávané Územní studie Technologický park (KAM, p.o.), která mimo jiné prověří doplnění komerční vybavenosti v jižní a severní části lokality v návaznosti na realizované areály při ulici Purkyňově, doplnění bydlení v návaznosti

*na zástavbu bydlení v Medláncích v ul. Za Parkem, vymezení veřejného prostranství a prověření jeho charakteru, potřebu umístění občanského vybavení, možnost umístění mateřské školy, prověří vnitřní komunikační síť, vymezení pozemků pro obslužné komunikace s ohledem na jejich návaznost na stávající zástavbu, navrhne další dopravní napojení na stávající komunikace, řešení pěší průchodnosti lokalitou i k okolním plochám zeleně, napojení rozšířené vozovny a začlenění prodloužené tramvajové tratě včetně způsobu křížení s ostatní dopravou a řešením smyčky, návrh krajinné zeleně jako přechodu mezi Medláneckým kopcem a zástavbou a také napojení na technickou infrastrukturu. Tato ÚS nahradí územním plánem dříve předepsanou ÚS 08-Technologický park.*

#### **Námítka č.4**

##### **Výrok:**

*Námítce se nevyhovuje.*

##### **Odůvodnění:**

*Proces tvorby územního plánu obce není řízením, v němž by bylo možno namítat podobné procesní skutečnosti. Otázku případných tvrzených zásahů samosprávy do podoby Návrhu územního plánu není možno řešit, rozhodovat či v rámci námítky podjatosti procesovat v rámci projednání věcného řešení.*

*Věcná podstata způsobů vypořádání předmětného podání zůstává nadále relevantní, přestože návrh nového územního plánu města Brna prošel přepracováním s ohledem na Pokyny ZMB z roku 2022 a byl uveden do jednotného standardu ÚPD dle stavebního zákona a jeho prováděcích předpisů. Výše uvedené texty je tedy nutno chápat také ve smyslu těchto úprav.*

#### **Námítka č.5**

#### **Námítka č.6**

##### **Výrok:**

*Námítce se nevyhovuje.*

##### **Odůvodnění:**

*V rámci podání je vysloven požadavek na vypuštění návrhových ploch komunikací O-5 a O-6 z důvodu zbytečnosti, přivedení tranzitní dopravy do území, narušení přírodního zázemí v k.ú. Medlánců a je konstatováno, že je komunikace nerealizovatelná.*

*Koridory ploch dopravní infrastruktury D nejsou v namítaném území navrženy.*

*Návrh pro opakované veřejné projednání byl upraven v souvislosti s nesouhlasem vedení trasy záměru R/1 především na medláneckém katastru s ohledem na problematické propojení na ulici V Újezdech. Současně byla prověřena trasa vedoucí ve vzdálenější poloze od stávající zástavby a mimo území volnočasových aktivit v okolí Medláneckého potoka.*

*Vzhledem k nesouhlasu s původním vedením koridoru územní rezervy O-5 centrem Medlánek byla následně naznačena možnost změny jejího trasování. Tuto úpravu však z časových důvodů nebylo možné prověřit v potřebné podrobnosti a s podrobnějším vyhodnocením dopadů a vlivů na území.*

*Aby bylo možné podrobněji prověřit toto území jednak z hlediska koncepce dopravy (Odboru dopravy MMB) a z hlediska územních dopadů (Odboru územního plánování a rozvoje MMB), bylo rozhodnuto z pozice pořizovatele o jejich vymezení.*

*Z tohoto důvodu je v území územní rezerva O-6 ponechána beze změny a územní rezerva O-5 je upravena do koridoru v návaznosti od územní rezervy O-6 po propojení se záměrem R/1.*

*Po zpracování podrobnějších prověřovacích studií budou vyhodnoceny dopady do území a až následně na základě doporučení bude rozhodnuto o těchto územních rezervách. Tedy v tuto chvíli je předčasné předjímat výsledky prověření.*

*Z územního hlediska se nejedná o návrhy konkrétních záměrů komunikací, ale o prvky, které budou ve větší podrobnosti teprve prověřeny a následně až rozhodnuto o jejich případné aktivitě.*

*Území dotčené překryvným koridorem územních rezerv je možné využívat dle současného využití nebo v souladu s podmínkami využití území plochy s rozdílným způsobem využití. Využití území pod koridory územních rezerv O-5 a O-6 je ponecháno z větší části obdobné jako v současném územním plánu, tedy v plochách s rozdílným způsobem využití: plochy zahrádek I, plochy zemědělské A nebo plochy krajinné zeleně K. Z výše uvedených důvodů nelze požadavky v současné době zohlednit.*

*Věcná podstata způsobů vypořádání předmětného podání zůstává nadále relevantní, přestože návrh nového územního plánu města Brna prošel přepracováním s ohledem na Pokyny ZMB z roku 2022 a byl uveden do jednotného standardu ÚPD dle stavebního zákona a jeho prováděcích předpisů. Výše uvedené texty je tedy nutno chápat také ve smyslu těchto úprav.*

### **Námítka č.7**

#### **Výrok:**

*Námítce se nevyhovuje.*

#### **Odůvodnění:**

*Pořizovatel se neztotožňuje s tvrzením podatele, že došlo k procesnímu pochybení v rámci procesu tvorby nového územního plánu tím, že byl na základě výsledků vyhodnocení předešlého veřejného projednání zpracován upravený Návrh. Stavební zákon výslovně předpokládá, že může být návrh územního plánu upraven, podstatně či nepodstatně, a jedná se tak o zcela legální a legitimní postup.*

*Současně není nijak podateli znemožněno uplatnit proti upravenému návrhu územního plánu svou připomínku či námítku.*

*Rovněž tak je chybným předpokladem podatele tvrzení, že jím uplatněné námítky či připomínky jsou v zásadě "bezcestné", protože město "nepočítá" s dalším projednáním.*

*Postoj města je sice v procesu tvorby územního plánu důležitý, ale vyhodnocení výsledků veřejných projednání zpracovává úřad územního plánování ve spolupráci s určeným zastupitelem a je na pořizovateli, aby po vyhodnocení správně určil další procesní postup; toto rozhodnutí nespadá do výlučné pravomoci samosprávných orgánů obce, a proto nelze podatelova tvrzení považovat za právně relevantní.*

*Jeho možnost vstoupit aktivně do procesu přípravy nového územního plánu nebyla nijak omezena a uplatněním své námítky to dokazuje; rovněž je nutné upozornit, že samotné uplatnění podání ještě nezakládá automatický nárok na to, že musí být námítce vyhověno - tím by byl popřen naopak proces vyhodnocení podání.*

*Chybnost závěrů podatele lze dokladovat tím, že úřad územního plánování na základě vyhodnocení výsledků opakovaného veřejného projednání zajistil úpravu Návrhu nového územního plánu města Brna a oznámil konání dalšího opakovaného veřejného projednání.*

*Věcná podstata způsobů vypořádání předmětného podání zůstává nadále relevantní, přestože návrh nového územního plánu města Brna prošel přepracováním s ohledem na Pokyny ZMB z roku 2022 a byl uveden do jednotného standardu ÚPD dle stavebního zákona a jeho prováděcích předpisů. Výše uvedené texty je tedy nutno chápat také ve smyslu těchto úprav.*

1099

MAGISTRÁT MĚSTA BRNA  
Odbor územního plánování a rozvoje  
Došlo: 30-06-2021  
Č.j. MMB: 054.24.59  
Přil.: .....

MAGISTRÁT MĚSTA BRNA, Odbor územního plánování a rozvoje, Kounicova 67, 601 67 Brno

### NÁMITKA / PŘIPOMÍNKA

UPRAVENÝ NÁVRH NOVÉHO ÚPmB – opakované veřejné projednání

Identifikační údaje podatele – Fyzická osoba/právnícká osoba

Jméno, příjmení / Název společnosti	[REDACTED]	Statutární město Brno Magistrát města Brna
Datum narození/ Identifikační číslo		
Trvalé bydliště/ sídlo		
E-mail		

MMB/0342459/2021  
listy 1 přílohy  
druh



mmb1es7d2f72d2 Doručeno: 29.06.2021

Jsem – nejsem\*1) občan města Brna

Jsem – nejsem\*1) vlastníkem pozemku/ů nebo stavby/staveb v ploše dotčené navrhovanou změnou katastrální území ..... parcel. č. ....

#### Upřesnění obsahu námítky/připomínky (území, ke kterému se vztahuje námítka/připomínka)

Městská část a katastrální území	Medlánky
Označení lokality, rezervy	Me-1, O-5, O-6

#### Text námítky/připomínky včetně ZDŮVODNĚNÍ

##### 1. Rozvojová plocha Me-1 Technologický park

Požaduji **zásadně redukovat intenzitu využití území** v rozvojové lokalitě Me-1 (Technologický park Brno) v k. ú. Medlánky. Tato intenzita je pro dané území zcela neadekvátní a vytváří neúnosnou zátěž pro své okolí a celou městskou část Brno-Medlánky, kdy by mohlo jen díky této změně na malé části jejího území dojít ke zdvojnásobení obyvatel celé městské části. Současně požaduji stanovit jednoznačné limity maximální míry zastavění území a vyšší minimální podíl zeleně.

**Výšková úroveň zástavby:** V této souvislosti požaduji zejména redukovat navrhovanou výškovou úroveň tak, jak bylo dlouhodobě sledováno ve všech dokumentech v procesu přípravy nového územního plánu města (ve všech třech variantách konceptu i v původním návrhu), tedy tak, aby celá lokalita mezi spojnicí ulic Hudcovy a Purkyňovy a zámeckým parkem byly výškové úrovně zástavby 2 (pod rozvodnou 3) a lokalita mezi spojnicí ulic Hudcovy a Purkyňovy a stávající tramvajovou smyčkou, aby měla výškovou úroveň 3. Požaduji, aby v žádné části lokality Me-1 nebyla překročena výšková úroveň 3.

**Vymezení funkčních ploch:** Vymezení funkčních ploch požaduji tak, aby byl nadále sledován původní záměr obsažený ve všech třech variantách konceptu územního plánu, tedy dlouhodobě zamýšlené dobudování Technologického parku Brno až po spojnici ulic Hudcovy a Purkyňovy a zabráněno možnosti přeměnit celou lokalitu na rezidenční bydlení. Požaduji tedy v takto vymezené části lokality vrátit funkční plochy komerční vybavenosti „W“ s výškovou úrovní 3. Mezi spojnicí ulic Hudcovy a Purkyňovy vítám nově vymezenou plochu vybavenosti. Část pozemků nad touto plochou požaduji

1

1

2

2

3

3

**3****3**

vymezit pro budoucí polyfunkční využití s bydlením i občanskou vybaveností jako plochu C/v2. Plochu bezprostředně pod rozvodnou vymežit jako zeleň Z a zbývající plochu jako plochu bydlení B/r2, jak tomu bylo ve všech dosavadních dokumentech. Požaduji zachování povinnosti zpracovat územní studii.

**4****4**

**Systémová podjatost:** Namítám systémovou podjatost v procesu přípravy nového územního plánu v lokalitě Me-1 Technologický park. Je to totiž město samotné, které vlastní bezprostředně nebo přes jím ovládané společnosti pozemky v této lokalitě. Intenzita využití území ve prospěch bydlení a výšková úroveň zástavby se měnila postupně s tím, jak město navýšilo svůj podíl ve společnosti Technologický park Brno a.s. a jak následně začalo zvažovat různé formy zcizení pozemků v této lokalitě za účelem sanování rozpočtu města. To se postupně projevilo v návrhu nového ÚP z roku 2020, kde byly změněny funkční plochy oproti všem variantám konceptu a v rozporu s Pokyny pro dopracování návrhu tak, aby bylo možné postavit více lukrativních bytových domů a pozemky tak více zhodnotit prodejem některému z developerů, a dále v upraveném návrhu ÚP, kde byly ze stejného důvodu dramaticky navýšeny výškové úrovně výstavby a opět tak zvýšena intenzita výtěžnosti území pro případ jeho zcizení. Provádět změny ÚP za účelem zvyšování hodnoty majetku města nebo sanování jeho rozpočtu je přitom zcela v rozporu se zákonem definovanými cíli a úkoly územního plánování. Je rovněž v rozporu s principem rovného zacházení.

**5****5**

**2. Návrhové plochy komunikací O-5 (komunikační propojení ulice Turistické a areálu bývalých kasáren v Řečkovících) a O-6 (prodloužení ulice Purkyňovy do ulice Turistické)**

**6****6**

Rezerva pro tyto komunikace je zbytečná. Tyto komunikace nemají žádný potenciál dopravy v Medlánkách odlehčit, ale naopak do Medláněk přivedou novou tranzitní dopravu, která tudy nutně jezdit nemusí. Tím dojde ke zničení cenné rekreační lokality Medláneckého letiště a přírodní památky Medlánecké kopce. Rezerva pro tyto komunikace je navržena přes soukromé pozemky, přes zahrady a stávající biokoridor. Nejen že by zásadně znehodnotila území, ale je ve své podstatě nerealizovatelná.

**7****7**

**3. Procesní pochybení při tvorbě upraveného návrhu a zkrácení zákonných práv účastníků**

Mám za to, že v důsledku pochybení v procesu tvorby upraveného návrhu ÚP byla porušena má zákonná práva reálně svými námitkami a připomínkami ovlivnit výslednou podobu nového územního plánu. Upravený návrh totiž přinesl zcela nová, v původním návrhu nezahrnutá, řešení, jako např. v mé námitce/připomínce uvedené dramatické navýšení výškových úrovní v lokalitě Me-1 Technologický park a rezervu komunikace O-5. Tato nová řešení přitom nepožadovala žádná dotčená osoba ani dotčený státní orgán. Vyhovění mé námitce či připomínce proti takovému řešení obsaženému v upraveném návrhu by však bylo podstatnou úpravou s nutností nového, v tomto případě již třetího, veřejného projednání. S tím však město nepočítá. Procesním pochybením, spočívajícím ve skutečnosti, že byla do upraveného návrhu zapracována zcela nová řešení a regulace území bez možnosti dosáhnout v předpokládaném procesu přípravy nového ÚP města Brna reálně jejich přehodnocení na základě zákona uplatněných připomínek a námitek, došlo ke krácení mých zákonných práv, čímž došlo k obdobné situaci, kterou procesní právo zná jako „odnětí instance“.

v Brně dne 22.6.2021

Podpis: .....

\*nehodící se škrtněte

## **MMB/0342459/2021**

### **Námítka č.1**

#### **Výrok:**

Námítce se nevyhovuje.

#### **Odůvodnění:**

Podatel zásadně požaduje zredukovat intenzitu využití předmětné rozvojové lokality, a to formou nastavení limitů maximální míry zastavění a stanovením vyššího minimálního podílu zeleně.

De facto celá plocha předmětné rozvojové lokality je v platném ÚPmB vymezena jako plocha zastavitelná (vyjma menších ploch zeleně a veřejných prostranství). Zároveň je převážná část parcel vlastnictvím soukromých vlastníků (vyjma plochy V/a2, části ploch D/a3 a většiny veřejných prostranství). Není tudíž možné v návrhu ÚPmB vymezit větší nezastavěné plochy zeleně a tím snížit intenzitu využití území, jelikož v případě, že by došlo ke změně plochy stavební (viz platný ÚPmB) na plochu nestavební, tak hrozí náhrada škody za změnu využití území dle § 102 odst. 2 zákona č. 183/2006 Sb., o územním plánování a stavebním řádu.

Zároveň se v návrhu ÚPmB nevymezují ani menší plochy zeleně, tak jak jsou vymezeny v platném ÚPmB. Z důvodu zvoleného měřítka výkresů a podrobnosti ÚPmB byla pro návrh ÚP stanovena minimální velikost funkční plochy na 0,5 ha (pouze ve zvláštních případech na 0,2 ha) v souladu s ustanovením § 3 odst. 1 vyhlášky č. 501/2006 Sb. Návrh ÚPmB řeší zastoupení zeleně u funkčních ploch nastavením minimálního zastoupení zeleně, které je u ploch B a C 30 % pro disponibilní pozemky stavebního záměru, u ploch W pak 20 % pro disponibilní pozemky stavebního záměru. Vzhledem k tomu, že se v blízkosti předmětné plochy nachází velké plochy krajinné i městské zeleně, tak zpracovatel nepovažuje za nutné tyto podíly navyšovat.

Věcná podstata způsobů vypořádání předmětného podání zůstává nadále relevantní, přestože návrh nového územního plánu města Brna prošel přepracováním s ohledem na Pokyny ZMB z roku 2022 a byl uveden do jednotného standardu ÚPD dle stavebního zákona a jeho prováděcích předpisů. Výše uvedené texty je tedy nutno chápat také ve smyslu těchto úprav.

### **Námítka č.2**

#### **Výrok:**

Námítce se vyhovuje částečně.

#### **Odůvodnění:**

Podatel požaduje, aby výšková úroveň zástavby v severní části předmětné lokality byla stanovena na úroveň 2 (v části pod rozvodnou úroveň 3) a ve zbývajících částech předmětné lokality, aby byla stanovena maximálně 3. výšková úroveň zástavby.

V severní části předmětné lokality bude pod rozvodnou zachována výšková úroveň 3. Ve zbylé části bude rozšířena plocha bydlení s výškovou úrovní 2. Podél pozemní komunikace spojující ulice Hudcova a Purkyňova však zůstane zachován úzký pás plochy smíšené obytné (C) s výškovou úrovní 3. Smyslem stanovení vyšší úrovně zástavby u této plochy je ochrana nižší rezidentní zástavby, která se nachází za ní, od potenciálně rušnější pozemní komunikace (odclonění negativních vlivů dopravy). Stanovování vyšší úrovně zástavby podél městských tříd a rušnějších pozemních komunikací je pravidlem v celém ÚPmB.

Ve zbývajících částech předmětné lokality bude u ploch smíšených obytných zachována výšková úroveň zástavby 5. Snížení výškové úrovně zástavby dle požadavků podatele není z městotvorného hlediska možné. Zintenzivnění využití předmětné plochy je krok, v jehož důsledku by mělo dojít k omezení suburbanizace, což je jeden z hlavních cílů nového ÚPmB. U ostatních ploch je zachována výšková úroveň zástavby 3.

Věcná podstata způsobů vypořádání předmětného podání zůstává nadále relevantní, přestože návrh nového územního plánu města Brna prošel přepracováním s ohledem na Pokyny ZMB z roku 2022 a byl uveden do jednotného standardu ÚPD dle stavebního zákona a jeho prováděcích předpisů. Výše uvedené texty je tedy nutno chápat také ve smyslu těchto úprav.

Vyhodnocení se doplňuje o následující:

Předmětná lokalita je součástí zpracovávané Územní studie Technologický park (KAM, p.o.), která mimo jiné prověřila a zpodrobnila využití funkčních ploch, zpřesnila prostorové regulativy, upřesnila systém dopravní infrastruktury a definovala obslužnost jednotlivých ploch. Tato ÚS nahradí územním plánem dříve předepsanou ÚS 08-Technologický park. V rámci řešení této ÚS došlo ke změně návrhu využití území - přehodnocení intenzity využití – pro celou rozvojovou lokalitu Me-1 byla jako maximální výšková hladina vyhodnocena hladina 4 (9-22 m).

### **Námítka č.3**

#### **Výrok:**

Námítce se vyhovuje částečně.

#### **Odůvodnění:**

Podatel požaduje, aby byl v předmětné rozvojové lokalitě zachován původní záměr dobudování Technologického parku Brno a tím bylo zabráněno možnosti přeměnit celou lokalitu na rezidenční bydlení. Podatel tedy požaduje na předmětných plochách nastavit funkční plochy komerční vybavenosti (W) s výškovou úrovní 3. Dále podatel požaduje v severní části rozvojové lokality změnit vymezení plochy na C/v2, plochy městské zeleně (Z) a plochy bydlení B/r2. Podatel taktéž požaduje zachování povinnosti zpracovat pro předmětnou lokalitu územní studii.

Zpracovatel prověřil nutnost doplnit v rámci předmětné lokality plochy komerční vybavenosti (W) v návaznosti na realizované areály při ulici Purkyňova. Dle jeho posouzení není v lokalitě nutné vymezovat další plochy W (vyjma ploch v jihozápadní a severozápadní části předmětné lokality, které doplňují souvislý pás ploch komerční vybavenosti a byl u nich ponechám způsob využití W a nově vymezené plochy W v severní části – viz níže). Přeměnou původně plánovaných ploch W na plochy smíšené obytné (C) je reagováno na deficitní funkci bydlení, což je jeden z hlavních problémů současné doby. Zvýšení možnosti stavět objekty pro bydlení, resp. pro smíšenou funkci, je základním požadavkem města a jde o jednu z hlavních úloh územního plánu. Předmětná lokalita přirozeně propojuje městské části Královo Pole a Medlánky v oblasti Technologického parku, který dle návrhu ÚPmB doplní o rezidenční využití v kombinaci s občanskou vybaveností a službami a tím zajistí chybějící mísení funkcí v území.

Severní část předmětné rozvojové lokality bude částečně upravena, nikoliv však zcela dle požadavků podatele. Část plochy občanské vybavenosti bude zachována dle aktuálního návrhu ÚPmB. Ve střední části dojde k rozšíření plochy bydlení na úkor plochy smíšené obytné. Část plochy bezprostředně pod rozvodnou bude změněna z plochy C/v3 na plochu W/v3. Tato plocha bude mít za úkol odclonit případné negativní působení technického zařízení na plochy bydlení. Z toho důvodu není možné v této části vymezit plochy městské zeleně (Z), jak požaduje podatel.

Věcná podstata způsobů vypořádání předmětného podání zůstává nadále relevantní, přestože návrh nového územního plánu města Brna prošel přepracováním s ohledem na Pokyny ZMB z roku 2022 a byl uveden do jednotného standardu ÚPD dle stavebního zákona a jeho prováděcích předpisů. Výše uvedené texty je tedy nutno chápat také ve smyslu těchto úprav.

Vyhodnocení se doplňuje o následující:

Předmětná lokalita je součástí zpracovávané Územní studie Technologický park (KAM, p.o.), která mimo jiné prověří doplnění komerční vybavenosti v jižní a severní části lokality v návaznosti na realizované areály při ulici Purkyňově, doplnění bydlení v návaznosti



*na zástavbu bydlení v Medláncích v ul. Za Parkem, vymezení veřejného prostranství a prověření jeho charakteru, potřebu umístění občanského vybavení, možnost umístění mateřské školy, prověří vnitřní komunikační síť, vymezení pozemků pro obslužné komunikace s ohledem na jejich návaznost na stávající zástavbu, navrhne další dopravní napojení na stávající komunikace, řešení pěší průchodnosti lokalitou i k okolním plochám zeleně, napojení rozšířené vozovny a začlenění prodloužené tramvajové tratě včetně způsobu křížení s ostatní dopravou a řešením smyčky, návrh krajinné zeleně jako přechodu mezi Medláneckým kopcem a zástavbou a také napojení na technickou infrastrukturu. Tato ÚS nahradí územním plánem dříve předepsanou ÚS 08-Technologický park.*

#### **Námítka č.4**

##### **Výrok:**

*Námítce se nevyhovuje.*

##### **Odůvodnění:**

*Proces tvorby územního plánu obce není řízením, v němž by bylo možno namítat podobné procesní skutečnosti. Otázku případných tvrzených zásahů samosprávy do podoby Návrhu územního plánu není možno řešit, rozhodovat či v rámci námítky podjatosti procesovat v rámci projednání věcného řešení.*

*Věcná podstata způsobů vypořádání předmětného podání zůstává nadále relevantní, přestože návrh nového územního plánu města Brna prošel přepracováním s ohledem na Pokyny ZMB z roku 2022 a byl uveden do jednotného standardu ÚPD dle stavebního zákona a jeho prováděcích předpisů. Výše uvedené texty je tedy nutno chápat také ve smyslu těchto úprav.*

#### **Námítka č.5**

#### **Námítka č.6**

##### **Výrok:**

*Námítce se nevyhovuje.*

##### **Odůvodnění:**

*V rámci podání je vysloven požadavek na vypuštění návrhových ploch komunikací O-5 a O-6 z důvodu zbytečnosti, přivedení tranzitní dopravy do území, narušení přírodního zázemí v k.ú. Medlánců a je konstatováno, že je komunikace nerealizovatelná.*

*Koridory ploch dopravní infrastruktury D nejsou v namítaném území navrženy.*

*Návrh pro opakované veřejné projednání byl upraven v souvislosti s nesouhlasem vedení trasy záměru R/1 především na medláneckém katastru s ohledem na problematické propojení na ulici V Újezdech. Současně byla prověřena trasa vedoucí ve vzdálenější poloze od stávající zástavby a mimo území volnočasových aktivit v okolí Medláneckého potoka.*

*Vzhledem k nesouhlasu s původním vedením koridoru územní rezervy O-5 centrem Medlánců byla následně naznačena možnost změny jejího trasování. Tuto úpravu však z časových důvodů nebylo možné prověřit v potřebné podrobnosti a s podrobnějším vyhodnocením dopadů a vlivů na území.*

*Aby bylo možné podrobněji prověřit toto území jednak z hlediska koncepce dopravy (Odboru dopravy MMB) a z hlediska územních dopadů (Odboru územního plánování a rozvoje MMB), bylo rozhodnuto z pozice pořizovatele o jejich vymezení.*

*Z tohoto důvodu je v území územní rezerva O-6 ponechána beze změny a územní rezerva O-5 je upravena do koridoru v návaznosti od územní rezervy O-6 po propojení se záměrem R/1.*

*Po zpracování podrobnějších prověřovacích studií budou vyhodnoceny dopady do území a až následně na základě doporučení bude rozhodnuto o těchto územních rezervách. Tedy v tuto chvíli je předčasné předjímat výsledky prověření.*

*Z územního hlediska se nejedná o návrhy konkrétních záměrů komunikací, ale o prvky, které budou ve větší podrobnosti teprve prověřeny a následně až rozhodnuto o jejich případné aktivitě.*

*Území dotčené překryvným koridorem územních rezerv je možné využívat dle současného využití nebo v souladu s podmínkami využití území plochy s rozdílným způsobem využití. Využití území pod koridory územních rezerv O-5 a O-6 je ponecháno z větší části obdobné jako v současném územním plánu, tedy v plochách s rozdílným způsobem využití: plochy zahrádek I, plochy zemědělské A nebo plochy krajinné zeleně K. Z výše uvedených důvodů nelze požadavky v současné době zohlednit.*

*Věcná podstata způsobů vypořádání předmětného podání zůstává nadále relevantní, přestože návrh nového územního plánu města Brna prošel přepracováním s ohledem na Pokyny ZMB z roku 2022 a byl uveden do jednotného standardu ÚPD dle stavebního zákona a jeho prováděcích předpisů. Výše uvedené texty je tedy nutno chápat také ve smyslu těchto úprav.*

### **Námítka č.7**

#### **Výrok:**

*Námítce se nevyhovuje.*

#### **Odůvodnění:**

*Pořizovatel se neztotožňuje s tvrzením podatele, že došlo k procesnímu pochybení v rámci procesu tvorby nového územního plánu tím, že byl na základě výsledků vyhodnocení předešlého veřejného projednání zpracován upravený Návrh. Stavební zákon výslovně předpokládá, že může být návrh územního plánu upraven, podstatně či nepodstatně, a jedná se tak o zcela legální a legitimní postup.*

*Současně není nijak podateli znemožněno uplatnit proti upravenému návrhu územního plánu svou připomínku či námítku.*

*Rovněž tak je chybným předpokladem podatele tvrzení, že jím uplatněné námítky či připomínky jsou v zásadě "bezpečné", protože město "nepočítá" s dalším projednáním.*

*Postoj města je sice v procesu tvorby územního plánu důležitý, ale vyhodnocení výsledků veřejných projednání zpracovává úřad územního plánování ve spolupráci s určeným zastupitelem a je na pořizovateli, aby po vyhodnocení správně určil další procesní postup; toto rozhodnutí nespadá do výlučné pravomoci samosprávných orgánů obce, a proto nelze podatelova tvrzení považovat za právně relevantní.*

*Jeho možnost vstoupit aktivně do procesu přípravy nového územního plánu nebyla nijak omezena a uplatněním své námítky to dokazuje; rovněž je nutné upozornit, že samotné uplatnění podání ještě nezakládá automatický nárok na to, že musí být námítce vyhověno - tím by byl popřen naopak proces vyhodnocení podání.*

*Chybnost závěrů podatele lze dokladovat tím, že úřad územního plánování na základě vyhodnocení výsledků opakovaného veřejného projednání zajistil úpravu Návrhu nového územního plánu města Brna a oznámil konání dalšího opakovaného veřejného projednání.*

*Věcná podstata způsobů vypořádání předmětného podání zůstává nadále relevantní, přestože návrh nového územního plánu města Brna prošel přepracováním s ohledem na Pokyny ZMB z roku 2022 a byl uveden do jednotného standardu ÚPD dle stavebního zákona a jeho prováděcích předpisů. Výše uvedené texty je tedy nutno chápat také ve smyslu těchto úprav.*

2564

MAGISTRÁT MĚSTA BRNA  
 Odbor územního plánování a rozvoje

Došlo: 30 -06- 2021

C.j. MMB: 0342460

Přil.: .....

MAGISTRÁT MĚSTA BRNA, Odbor územního plánování a rozvoje, Kounicova 67, 601 67 Brno

### NÁMITKA / PŘIPOMÍNKA

UPRAVENÝ NÁVRH NOVÉHO ÚPmB – opakované veřejné projednání

Identifikační údaje podatele – Fyzická osoba/právnícká osoba

Jméno, příjmení / Název společnosti	[redacted]
Datum narození/ Identifikační číslo	[redacted]
Trvalé bydliště/ sídlo	[redacted]
E-mail:	[redacted]

Statutární město Brno  
 Doručeno: 29.06.2021  
 MMB/0342460/2021  
 listy: 1 přílohy:  
 druh: 11/sv:  
  
 mmb1es7d2f72d3

Jsem – nejsem\*) občan města Brna

Jsem – nejsem\*) vlastníkem pozemku/ů nebo stavby/staveb v ploše dotčené navrhovanou změnou katastrální území ..... parcel. č. ....

#### Upřesnění obsahu námítky/připomínky (území, ke kterému se vztahuje námitka/připomínka)

Městská část a katastrální území	Medlánky
Označení lokality, rezervy	Me-1, O-5, O-6

#### Text námítky/připomínky včetně ZDŮVODNĚNÍ

##### 1. Rozvojová plocha Me-1 Technologický park

1

Požaduji **zásadně redukovat intenzitu využití území** v rozvojové lokalitě Me-1 (Technologický park Brno) v k. ú. Medlánky. Tato intenzita je pro dané území zcela neadekvátní a vytváří neúnosnou zátěž pro své okolí a celou městskou část Brno-Medlánky, kdy by mohlo jen díky této změně na malé části jejího území dojít ke zdvojnásobení obyvatel celé městské části. Současně požaduji stanovit jednoznačné limity maximální míry zastavění území a vyšší minimální podíl zeleně.

1

##### Výšková úroveň zástavby:

2

V této souvislosti požaduji zejména redukovat navrhovanou výškovou úroveň tak, jak bylo dlouhodobě sledováno ve všech dokumentech v procesu přípravy nového územního plánu města (ve všech třech variantách konceptu i v původním návrhu), tedy tak, aby celá lokalita mezi spojnicí ulic Hudcovy a Purkyňovy a zámeckým parkem byly výškové úrovně zástavby 2 (pod rozvodnou 3) a lokalita mezi spojnicí ulic Hudcovy a Purkyňovy a stávající tramvajovou smyčkou, aby měla výškovou úroveň 3. Požaduji, aby v žádné části lokality Me-1 nebyla překročena výšková úroveň 3.

2

##### Vymezení funkčních ploch:

3

Vymezení funkčních ploch požaduji tak, aby byl nadále sledován původní záměr obsažený ve všech třech variantách konceptu územního plánu, tedy dlouhodobě zamýšlené dobudování Technologického parku Brno až po spojnicí ulic Hudcovy a Purkyňovy a zabráněno možnosti přeměnit celou lokalitu na rezidenční bydlení. Požaduji tedy v takto vymezené části lokality vrátit funkční plochy komerční vybavenosti „W“ s výškovou úrovní 3. Mezi spojnicí ulic Hudcovy a Purkyňovy vítám nově vymezenou plochu vybavenosti. Část pozemků nad touto plochou požaduji

3

**3** vymezit pro budoucí polyfunkční využití s bydlením i občanskou vybaveností jako plochu C/v2. Plochu bezprostředně pod rozvodnou vymezit jako zeleň Z a zbývající plochu jako plochu bydlení B/r2, jak tomu bylo ve všech dosavadních dokumentech. Požadují zachování povinnosti zpracovat územní studii. **3**

**4** **Systémová podjatost:** Namítám systémovou podjatost v procesu přípravy nového územního plánu v lokalitě Me-1 Technologický park. Je to totiž město samotné, které vlastní bezprostředně nebo přes jím ovládané společnosti pozemky v této lokalitě. Intenzita využití území ve prospěch bydlení a výšková úroveň zástavby se měnila postupně s tím, jak město navýšilo svůj podíl ve společnosti Technologický park Brno a.s. a jak následně začalo zvažovat různé formy zcizení pozemků v této lokalitě za účelem sanování rozpočtu města. To se postupně projevilo v návrhu nového ÚP z roku 2020, kde byly změněny funkční plochy oproti všem variantám konceptu a v rozporu s Pokyny pro dopracování návrhu tak, aby bylo možné postavit více lukrativních bytových domů a pozemky tak více zhodnotit prodejem některému z developerů, a dále v upraveném návrhu ÚP, kde byly ze stejného důvodu dramaticky navýšeny výškové úrovně výstavby a opět tak zvýšena intenzita výtěžnosti území pro případ jeho zcizení. Provádět změny ÚP za účelem zvyšování hodnoty majetku města nebo sanování jeho rozpočtu je přitom zcela v rozporu se zákonem definovanými cíli a úkoly územního plánování. Je rovněž v rozporu s principem rovného zacházení. **4**

**5** **2. Návrhové plochy komunikací O-5 (komunikační propojení ulice Turistické a areálu bývalých kasáren v Řečkovících) a O-6 (prodloužení ulice Purkyňovy do ulice Turistické)** **5**  
**-** Rezerva pro tyto komunikace je zbytečná. Tyto komunikace nemají žádný potenciál dopravy v Medlánkách odlehčit, ale naopak do Medláněk přivedou novou tranzitní dopravu, která tudy nutně jezdit nemusí. Tím dojde ke zničení cenné rekreační lokality Medláneckého letiště a přírodní památky Medlánecké kopce. Rezerva pro tyto komunikace je navržena přes soukromé pozemky, přes zahrady a stávající biokoridor. Nejen že by zásadně znehodnotila území, ale je ve své podstatě nerealizovatelná. **-**  
**6** **6**

**7** **3. Procesní pochybení při tvorbě upraveného návrhu a zkrácení zákonných práv účastníků** **7**  
Mám za to, že v důsledku pochybení v procesu tvorby upraveného návrhu ÚP byla porušena má zákonná práva reálně svými námitkami a připomínkami ovlivnit výslednou podobu nového územního plánu. Upravený návrh totiž přinesl zcela nová, v původním návrhu nezahrnutá, řešení, jako např. v mé námitce/připomínce uvedené dramatické navýšení výškových úrovní v lokalitě Me-1 Technologický park a rezervu komunikace O-5. Tato nová řešení přitom nepožadovala žádná dotčená osoba ani dotčený státní orgán. Vyhovění mé námitce či připomínce proti takovému řešení obsaženému v upraveném návrhu by však bylo podstatnou úpravou s nutností nového, v tomto případě již třetího, veřejného projednání. S tím však město nepočítá. Procesním pochybením, spočívajícím ve skutečnosti, že byla do upraveného návrhu zapracována zcela nová řešení a regulace území bez možnosti dosáhnout v předpokládaném procesu přípravy nového ÚP města Brna reálně jejich přehodnocení na základě zákona uplatněných připomínek a námitek, došlo ke krácení mých zákonných práv, čímž došlo k obdobné situaci, kterou procesní právo zná jako „odnětí instance“.

V *Brně* dne *23.6.2021*

Pod

\*nehodící se škrtněte

## **MMB/0342460/2021**

### **Námítka č.1**

#### **Výrok:**

Námítce se nevyhovuje.

#### **Odůvodnění:**

Podatel zásadně požaduje zredukovat intenzitu využití předmětné rozvojové lokality, a to formou nastavení limitů maximální míry zastavění a stanovením vyššího minimálního podílu zeleně.

De facto celá plocha předmětné rozvojové lokality je v platném ÚPmB vymezena jako plocha zastavitelná (vyjma menších ploch zeleně a veřejných prostranství). Zároveň je převážná část parcel vlastnictvím soukromých vlastníků (vyjma plochy V/a2, části ploch D/a3 a většiny veřejných prostranství). Není tudíž možné v návrhu ÚPmB vymezit větší nezastavěné plochy zeleně a tím snížit intenzitu využití území, jelikož v případě, že by došlo ke změně plochy stavební (viz platný ÚPmB) na plochu nestavební, tak hrozí náhrada škody za změnu využití území dle § 102 odst. 2 zákona č. 183/2006 Sb., o územním plánování a stavebním řádu.

Zároveň se v návrhu ÚPmB nevymezují ani menší plochy zeleně, tak jak jsou vymezeny v platném ÚPmB. Z důvodu zvoleného měřítka výkresů a podrobnosti ÚPmB byla pro návrh ÚP stanovena minimální velikost funkční plochy na 0,5 ha (pouze ve zvláštních případech na 0,2 ha) v souladu s ustanovením § 3 odst. 1 vyhlášky č. 501/2006 Sb. Návrh ÚPmB řeší zastoupení zeleně u funkčních ploch nastavením minimálního zastoupení zeleně, které je u ploch B a C 30 % pro disponibilní pozemky stavebního záměru, u ploch W pak 20 % pro disponibilní pozemky stavebního záměru. Vzhledem k tomu, že se v blízkosti předmětné plochy nachází velké plochy krajinné i městské zeleně, tak zpracovatel nepovažuje za nutné tyto podíly navyšovat.

Věcná podstata způsobů vypořádání předmětného podání zůstává nadále relevantní, přestože návrh nového územního plánu města Brna prošel přepracováním s ohledem na Pokyny ZMB z roku 2022 a byl uveden do jednotného standardu ÚPD dle stavebního zákona a jeho prováděcích předpisů. Výše uvedené texty je tedy nutno chápat také ve smyslu těchto úprav.

### **Námítka č.2**

#### **Výrok:**

Námítce se vyhovuje částečně.

#### **Odůvodnění:**

Podatel požaduje, aby výšková úroveň zástavby v severní části předmětné lokality byla stanovena na úroveň 2 (v části pod rozvodnou úroveň 3) a ve zbývajících částech předmětné lokality, aby byla stanovena maximálně 3. výšková úroveň zástavby.

V severní části předmětné lokality bude pod rozvodnou zachována výšková úroveň 3. Ve zbylé části bude rozšířena plocha bydlení s výškovou úrovní 2. Podél pozemní komunikace spojující ulice Hudcova a Purkyňova však zůstane zachován úzký pás plochy smíšené obytné (C) s výškovou úrovní 3. Smyslem stanovení vyšší úrovně zástavby u této plochy je ochrana nižší rezidentní zástavby, která se nachází za ní, od potenciálně rušnější pozemní komunikace (odclonění negativních vlivů dopravy). Stanovování vyšší úrovně zástavby podél městských tříd a rušnějších pozemních komunikací je pravidlem v celém ÚPmB.

Ve zbývajících částech předmětné lokality bude u ploch smíšených obytných zachována výšková úroveň zástavby 5. Snížení výškové úrovně zástavby dle požadavků podatele není z městotvorného hlediska možné. Zintenzivnění využití předmětné plochy je krok, v jehož důsledku by mělo dojít k omezení suburbanizace, což je jeden z hlavních cílů nového ÚPmB. U ostatních ploch je zachována výšková úroveň zástavby 3.

Věcná podstata způsobů vypořádání předmětného podání zůstává nadále relevantní, přestože návrh nového územního plánu města Brna prošel přepracováním s ohledem na Pokyny ZMB z roku 2022 a byl uveden do jednotného standardu ÚPD dle stavebního zákona a jeho prováděcích předpisů. Výše uvedené texty je tedy nutno chápat také ve smyslu těchto úprav.

Vyhodnocení se doplňuje o následující:

Předmětná lokalita je součástí zpracovávané Územní studie Technologický park (KAM, p.o.), která mimo jiné prověřila a zpodrobnila využití funkčních ploch, zpřesnila prostorové regulativy, upřesnila systém dopravní infrastruktury a definovala obslužnost jednotlivých ploch. Tato ÚS nahradí územním plánem dříve předepsanou ÚS 08-Technologický park. V rámci řešení této ÚS došlo ke změně návrhu využití území - přehodnocení intenzity využití – pro celou rozvojovou lokalitu Me-1 byla jako maximální výšková hladina vyhodnocena hladina 4 (9-22 m).

### **Námítka č.3**

#### **Výrok:**

Námítce se vyhovuje částečně.

#### **Odůvodnění:**

Podatel požaduje, aby byl v předmětné rozvojové lokalitě zachován původní záměr dobudování Technologického parku Brno a tím bylo zabráněno možnosti přeměnit celou lokalitu na rezidenční bydlení. Podatel tedy požaduje na předmětných plochách nastavit funkční plochy komerční vybavenosti (W) s výškovou úrovní 3. Dále podatel požaduje v severní části rozvojové lokality změnit vymezení plochy na C/v2, plochy městské zeleně (Z) a plochy bydlení B/r2. Podatel taktéž požaduje zachování povinnosti zpracovat pro předmětnou lokalitu územní studii.

Zpracovatel prověřil nutnost doplnit v rámci předmětné lokality plochy komerční vybavenosti (W) v návaznosti na realizované areály při ulici Purkyňova. Dle jeho posouzení není v lokalitě nutné vymezovat další plochy W (vyjma ploch v jihozápadní a severozápadní části předmětné lokality, které doplňují souvislý pás ploch komerční vybavenosti a byl u nich ponechám způsob využití W a nově vymezené plochy W v severní části – viz níže). Přeměnou původně plánovaných ploch W na plochy smíšené obytné (C) je reagováno na deficitní funkci bydlení, což je jeden z hlavních problémů současné doby. Zvýšení možnosti stavět objekty pro bydlení, resp. pro smíšenou funkci, je základním požadavkem města a jde o jednu z hlavních úloh územního plánu. Předmětná lokalita přirozeně propojuje městské části Královo Pole a Medlánky v oblasti Technologického parku, který dle návrhu ÚPmB doplní o rezidenční využití v kombinaci s občanskou vybaveností a službami a tím zajistí chybějící mísení funkcí v území.

Severní část předmětné rozvojové lokality bude částečně upravena, nikoliv však zcela dle požadavků podatele. Část plochy občanské vybavenosti bude zachována dle aktuálního návrhu ÚPmB. Ve střední části dojde k rozšíření plochy bydlení na úkor plochy smíšené obytné. Část plochy bezprostředně pod rozvodnou bude změněna z plochy C/v3 na plochu W/v3. Tato plocha bude mít za úkol odclonit případné negativní působení technického zařízení na plochy bydlení. Z toho důvodu není možné v této části vymezit plochy městské zeleně (Z), jak požaduje podatel.

Věcná podstata způsobů vypořádání předmětného podání zůstává nadále relevantní, přestože návrh nového územního plánu města Brna prošel přepracováním s ohledem na Pokyny ZMB z roku 2022 a byl uveden do jednotného standardu ÚPD dle stavebního zákona a jeho prováděcích předpisů. Výše uvedené texty je tedy nutno chápat také ve smyslu těchto úprav.

Vyhodnocení se doplňuje o následující:

Předmětná lokalita je součástí zpracovávané Územní studie Technologický park (KAM, p.o.), která mimo jiné prověří doplnění komerční vybavenosti v jižní a severní části lokality v návaznosti na realizované areály při ulici Purkyňově, doplnění bydlení v návaznosti

*na zástavbu bydlení v Medláncích v ul. Za Parkem, vymezení veřejného prostranství a prověření jeho charakteru, potřebu umístění občanského vybavení, možnost umístění mateřské školy, prověří vnitřní komunikační síť, vymezení pozemků pro obslužné komunikace s ohledem na jejich návaznost na stávající zástavbu, navrhne další dopravní napojení na stávající komunikace, řešení pěší průchodnosti lokalitou i k okolním plochám zeleně, napojení rozšířené vozovny a začlenění prodloužené tramvajové tratě včetně způsobu křížení s ostatní dopravou a řešením smyčky, návrh krajinné zeleně jako přechodu mezi Medláneckým kopcem a zástavbou a také napojení na technickou infrastrukturu. Tato ÚS nahradí územním plánem dříve předepsanou ÚS 08-Technologický park.*

#### **Námítka č.4**

##### **Výrok:**

*Námítce se nevyhovuje.*

##### **Odůvodnění:**

*Proces tvorby územního plánu obce není řízením, v němž by bylo možno namítat podobné procesní skutečnosti. Otázku případných tvrzených zásahů samosprávy do podoby Návrhu územního plánu není možno řešit, rozhodovat či v rámci námítky podjatosti procesovat v rámci projednání věcného řešení.*

*Věcná podstata způsobů vypořádání předmětného podání zůstává nadále relevantní, přestože návrh nového územního plánu města Brna prošel přepracováním s ohledem na Pokyny ZMB z roku 2022 a byl uveden do jednotného standardu ÚPD dle stavebního zákona a jeho prováděcích předpisů. Výše uvedené texty je tedy nutno chápat také ve smyslu těchto úprav.*

#### **Námítka č.5**

#### **Námítka č.6**

##### **Výrok:**

*Námítce se nevyhovuje.*

##### **Odůvodnění:**

*V rámci podání je vysloven požadavek na vypuštění návrhových ploch komunikací O-5 a O-6 z důvodu zbytečnosti, přivedení tranzitní dopravy do území, narušení přírodního zázemí v k.ú. Medlánců a je konstatováno, že je komunikace nerealizovatelná.*

*Koridory ploch dopravní infrastruktury D nejsou v namítaném území navrženy.*

*Návrh pro opakované veřejné projednání byl upraven v souvislosti s nesouhlasem vedení trasy záměru R/1 především na medláneckém katastru s ohledem na problematické propojení na ulici V Újezdech. Současně byla prověřena trasa vedoucí ve vzdálenější poloze od stávající zástavby a mimo území volnočasových aktivit v okolí Medláneckého potoka.*

*Vzhledem k nesouhlasu s původním vedením koridoru územní rezervy O-5 centrem Medlánců byla následně naznačena možnost změny jejího trasování. Tuto úpravu však z časových důvodů nebylo možné prověřit v potřebné podrobnosti a s podrobnějším vyhodnocením dopadů a vlivů na území.*

*Aby bylo možné podrobněji prověřit toto území jednak z hlediska koncepce dopravy (Odboru dopravy MMB) a z hlediska územních dopadů (Odboru územního plánování a rozvoje MMB), bylo rozhodnuto z pozice pořizovatele o jejich vymezení.*

*Z tohoto důvodu je v území územní rezerva O-6 ponechána beze změny a územní rezerva O-5 je upravena do koridoru v návaznosti od územní rezervy O-6 po propojení se záměrem R/1.*

*Po zpracování podrobnějších prověřovacích studií budou vyhodnoceny dopady do území a až následně na základě doporučení bude rozhodnuto o těchto územních rezervách. Tedy v tuto chvíli je předčasné předjímat výsledky prověření.*

*Z územního hlediska se nejedná o návrhy konkrétních záměrů komunikací, ale o prvky, které budou ve větší podrobnosti teprve prověřeny a následně až rozhodnuto o jejich případné aktivitě.*

*Území dotčené překryvným koridorem územních rezerv je možné využívat dle současného využití nebo v souladu s podmínkami využití území plochy s rozdílným způsobem využití. Využití území pod koridory územních rezerv O-5 a O-6 je ponecháno z větší části obdobné jako v současném územním plánu, tedy v plochách s rozdílným způsobem využití: plochy zahrádek I, plochy zemědělské A nebo plochy krajinné zeleně K.  
Z výše uvedených důvodů nelze požadavky v současné době zohlednit.*

*Věcná podstata způsobů vypořádání předmětného podání zůstává nadále relevantní, přestože návrh nového územního plánu města Brna prošel přepracováním s ohledem na Pokyny ZMB z roku 2022 a byl uveden do jednotného standardu ÚPD dle stavebního zákona a jeho prováděcích předpisů. Výše uvedené texty je tedy nutno chápat také ve smyslu těchto úprav.*

### **Námítka č.7**

#### **Výrok:**

*Námítce se nevyhovuje.*

#### **Odůvodnění:**

*Pořizovatel se neztotožňuje s tvrzením podatele, že došlo k procesnímu pochybení v rámci procesu tvorby nového územního plánu tím, že byl na základě výsledků vyhodnocení předešlého veřejného projednání zpracován upravený Návrh. Stavební zákon výslovně předpokládá, že může být návrh územního plánu upraven, podstatně či nepodstatně, a jedná se tak o zcela legální a legitimní postup.*

*Současně není nijak podateli znemožněno uplatnit proti upravenému návrhu územního plánu svou připomínku či námítku.*

*Rovněž tak je chybným předpokladem podatele tvrzení, že jím uplatněné námítky či připomínky jsou v zásadě "bezcevné", protože město "nepočítá" s dalším projednáním.*

*Postoj města je sice v procesu tvorby územního plánu důležitý, ale vyhodnocení výsledků veřejných projednání zpracovává úřad územního plánování ve spolupráci s určeným zastupitelem a je na pořizovateli, aby po vyhodnocení správně určil další procesní postup; toto rozhodnutí nespadá do výlučné pravomoci samosprávných orgánů obce, a proto nelze podatelova tvrzení považovat za právně relevantní.*

*Jeho možnost vstoupit aktivně do procesu přípravy nového územního plánu nebyla nijak omezena a uplatněním své námítky to dokazuje; rovněž je nutné upozornit, že samotné uplatnění podání ještě nezakládá automatický nárok na to, že musí být námítce vyhověno - tím by byl popřen naopak proces vyhodnocení podání.*

*Chybnost závěrů podatele lze dokladovat tím, že úřad územního plánování na základě vyhodnocení výsledků opakovaného veřejného projednání zajistil úpravu Návrhu nového územního plánu města Brna a oznámil konání dalšího opakovaného veřejného projednání.*

*Věcná podstata způsobů vypořádání předmětného podání zůstává nadále relevantní, přestože návrh nového územního plánu města Brna prošel přepracováním s ohledem na Pokyny ZMB z roku 2022 a byl uveden do jednotného standardu ÚPD dle stavebního zákona a jeho prováděcích předpisů. Výše uvedené texty je tedy nutno chápat také ve smyslu těchto úprav.*



2530

MAGISTRÁT MĚSTA BRNA  
Odbor územního plánování a rozvoje  
Došlo: 30-06-2021  
Kounicova 67, 601 67 Brno  
Č.j. MMB: 034-24-61  
Příl.: .....

MAGISTRÁT MĚSTA BRNA, Odbor územního plánování a rozvoje




Statutární město Brno  
Doručeno: 29.06.2021  
MMB/0342461/2021  
1157:1 přílohy: 1/1/SV: 1

### NÁMITKA / PŘIPOMÍNKA

UPRAVENÝ NÁVRH NOVÉHO ÚPmB – opakované veřejné projednání

Identifikační údaje podatele – Fyzická osoba/právnícká osoba

Jméno, příjmení /  
Název společnosti  
Datum narození/  
Identifikační číslo  
Trvalé bydliště/  
sídlo



E-mail: [Redacted]

~~Jsem~~ – nejsem občan města Brna

Jsem – ~~nejsem~~\*) vlastníkem pozemku/ů nebo stavby/staveb v ploše dotčené navrhovanou změnou katastrální území MEDLÁNKY parcel. č. [Redacted]

#### Upřesnění obsahu námítky/připomínky (území, ke kterému se vztahuje námítka/připomínka)

Městská část a katastrální území	Medlánky
Označení lokality, rezervy	Me-1, O-5, O-6

#### Text námítky/připomínky včetně ZDŮVODNĚNÍ

- 1. Rozvojová plocha Me-1 Technologický park**  
Požaduji **zásadně redukovat intenzitu využití území** v rozvojové lokalitě Me-1 (Technologický park Brno) v k. ú. Medlánky. Tato intenzita je pro dané území zcela neadekvátní a vytváří neúnosnou zátěž pro své okolí a celou městskou část Brno-Medlánky, kdy by mohlo jen díky této změně na malé části jejího území dojít ke zdvojnásobení obyvatel celé městské části. Současně požaduji stanovit jednoznačné limity maximální míry zastavění území a vyšší minimální podíl zeleně.
- Výšková úroveň zástavby:** V této souvislosti požaduji zejména redukovat navrhovanou výškovou úroveň tak, jak bylo dlouhodobě sledováno ve všech dokumentech v procesu přípravy nového územního plánu města (ve všech třech variantách konceptu i v původním návrhu), tedy tak, aby celá lokalita mezi spojnicí ulic Hudcovy a Purkyňovy a zámeckým parkem byly výškové úrovně zástavby 2 (pod rozvodnou 3) a lokalita mezi spojnicí ulic Hudcovy a Purkyňovy a stávající tramvajovou smyčkou, aby měla výškovou úroveň 3. Požaduji, aby v žádné části lokality Me-1 nebyla překročena výšková úroveň 3.
- Vymezení funkčních ploch:** Vymezení funkčních ploch požaduji tak, aby byl nadále sledován původní záměr obsažený ve všech třech variantách konceptu územního plánu, tedy dlouhodobě zamýšlené dobudování Technologického parku Brno až po spojnici ulic Hudcovy a Purkyňovy a zabráněno možnosti přeměnit celou lokalitu na rezidenční bydlení. Požaduji tedy v takto vymezené části lokality vrátit funkční plochy komerční vybavenosti „W“ s výškovou úrovní 3. Mezi spojnicí ulic Hudcovy a Purkyňovy vítám nově vymezenou plochu vybavenosti. Část pozemků nad touto plochou požaduji

1

1

2

2

3

3

3

3

vymezit pro budoucí polyfunkční využití s bydlením i občanskou vybaveností jako plochu C/v2. Plochu bezprostředně pod rozvodnou vymezit jako zeleň Z a zbývající plochu jako plochu bydlení B/r2, jak tomu bylo ve všech dosavadních dokumentech. Požaduji zachování povinnosti zpracovat územní studii.

4

4

**Systemova podjatost:** Namítám systémovou podjatost v procesu přípravy nového územního plánu v lokalitě Me-1 Technologický park. Je to totiž město samotné, které vlastní bezprostředně nebo přes jím ovládané společnosti pozemky v této lokalitě. Intenzita využití území ve prospěch bydlení a výšková úroveň zástavby se měnila postupně s tím, jak město navýšilo svůj podíl ve společnosti Technologický park Brno a.s. a jak následně začalo zvažovat různé formy zcizení pozemků v této lokalitě za účelem sanování rozpočtu města. To se postupně projevilo v návrhu nového ÚP z roku 2020, kde byly změněny funkční plochy oproti všem variantám konceptu a v rozporu s Pokyny pro dopracování návrhu tak, aby bylo možné postavit více lukrativních bytových domů a pozemky tak více zhodnotit prodejem některému z developerů, a dále v upraveném návrhu ÚP, kde byly ze stejného důvodu dramaticky navýšeny výškové úrovně výstavby a opět tak zvýšena intenzita výtěžnosti území pro případ jeho zcizení. Provádět změny ÚP za účelem zvyšování hodnoty majetku města nebo sanování jeho rozpočtu je přitom zcela v rozporu se zákonem definovanými cíli a úkoly územního plánování. Je rovněž v rozporu s principem rovného zacházení.

5

5

**2. Návrhové plochy komunikací O-5 (komunikační propojení ulice Turistické a areálu bývalých kasáren v Řečkovících) a O-6 (prodloužení ulice Purkyňovy do ulice Turistické)**

6

6

Rezerva pro tyto komunikace je zbytečná. Tyto komunikace nemají žádný potenciál dopravě v Medlánkách odlehčit, ale naopak do Medláněk přivedou novou tranzitní dopravu, která tudy nutně jezdit nemusí. Tím dojde ke zničení cenné rekreační lokality Medláneckého letiště a přírodní památky Medlánecké kopce. Rezerva pro tyto komunikace je navržena přes soukromé pozemky, přes zahrady a stávající biokoridor. Nejen že by zásadně znehodnotila území, ale je ve své podstatě nerealizovatelná.

7


7

**3. Procesní pochybení při tvorbě upraveného návrhu a zkrácení zákonných práv účastníků**

Mám za to, že v důsledku pochybení v procesu tvorby upraveného návrhu ÚP byla porušena má zákonná práva reálně svými námitkami a připomínkami ovlivnit výslednou podobu nového územního plánu. Upravený návrh totiž přinesl zcela nová, v původním návrhu nezahrnutá, řešení, jako např. v mé námitce/připomínce uvedené dramatické navýšení výškových úrovní v lokalitě Me-1 Technologický park a rezervu komunikace O-5. Tato nová řešení přitom nepožadovala žádná dotčená osoba ani dotčený státní orgán. Vyhovění mé námitce či připomínce proti takovému řešení obsaženému v upraveném návrhu by však bylo podstatnou úpravou s nutností nového, v tomto případě již třetího, veřejného projednání. S tím však město nepočítá. Procesním pochybením, spočívajícím ve skutečnosti, že byla do upraveného návrhu zapracována zcela nová řešení a regulace území bez možnosti dosáhnout v předpokládaném procesu přípravy nového ÚP města Brna reálně jejich přehodnocení na základě zákona uplatněných připomínek a námitek, došlo ke krácení mých zákonných práv, čímž došlo k obdobné situaci, kterou procesní právo zná jako „odnětí instance“.

v Brně dne 27.6.2021

Podpis:



\*nehodící se škrtněte

## **MMB/0342461/2021**

### **Námítka č.1**

#### **Výrok:**

Námítce se nevyhovuje.

#### **Odůvodnění:**

Podatel zásadně požaduje zredukovat intenzitu využití předmětné rozvojové lokality, a to formou nastavení limitů maximální míry zastavění a stanovením vyššího minimálního podílu zeleně.

De facto celá plocha předmětné rozvojové lokality je v platném ÚPmB vymezena jako plocha zastavitelná (vyjma menších ploch zeleně a veřejných prostranství). Zároveň je převážná část parcel vlastnictvím soukromých vlastníků (vyjma plochy V/a2, části ploch D/a3 a většiny veřejných prostranství). Není tudíž možné v návrhu ÚPmB vymezit větší nezastavěné plochy zeleně a tím snížit intenzitu využití území, jelikož v případě, že by došlo ke změně plochy stavební (viz platný ÚPmB) na plochu nestavební, tak hrozí náhrada škody za změnu využití území dle § 102 odst. 2 zákona č. 183/2006 Sb., o územním plánování a stavebním řádu.

Zároveň se v návrhu ÚPmB nevymezují ani menší plochy zeleně, tak jak jsou vymezeny v platném ÚPmB. Z důvodu zvoleného měřítka výkresů a podrobnosti ÚPmB byla pro návrh ÚP stanovena minimální velikost funkční plochy na 0,5 ha (pouze ve zvláštních případech na 0,2 ha) v souladu s ustanovením § 3 odst. 1 vyhlášky č. 501/2006 Sb. Návrh ÚPmB řeší zastoupení zeleně u funkčních ploch nastavením minimálního zastoupení zeleně, které je u ploch B a C 30 % pro disponibilní pozemky stavebního záměru, u ploch W pak 20 % pro disponibilní pozemky stavebního záměru. Vzhledem k tomu, že se v blízkosti předmětné plochy nachází velké plochy krajinné i městské zeleně, tak zpracovatel nepovažuje za nutné tyto podíly navyšovat.

Věcná podstata způsobů vypořádání předmětného podání zůstává nadále relevantní, přestože návrh nového územního plánu města Brna prošel přepracováním s ohledem na Pokyny ZMB z roku 2022 a byl uveden do jednotného standardu ÚPD dle stavebního zákona a jeho prováděcích předpisů. Výše uvedené texty je tedy nutno chápat také ve smyslu těchto úprav.

### **Námítka č.2**

#### **Výrok:**

Námítce se vyhovuje částečně.

#### **Odůvodnění:**

Podatel požaduje, aby výšková úroveň zástavby v severní části předmětné lokality byla stanovena na úroveň 2 (v části pod rozvodnou úroveň 3) a ve zbývající části předmětné lokality, aby byla stanovena maximálně 3. výšková úroveň zástavby.

V severní části předmětné lokality bude pod rozvodnou zachována výšková úroveň 3. Ve zbylé části bude rozšířena plocha bydlení s výškovou úrovní 2. Podél pozemní komunikace spojující ulice Hudcova a Purkyňova však zůstane zachován úzký pás plochy smíšené obytné (C) s výškovou úrovní 3. Smyslem stanovení vyšší úrovně zástavby u této plochy je ochrana nižší rezidentní zástavby, která se nachází za ní, od potenciálně rušnější pozemní komunikace (odclonění negativních vlivů dopravy). Stanovování vyšší úrovně zástavby podél městských tříd a rušnějších pozemních komunikacích je pravidlem v celém ÚPmB.

Ve zbývající části předmětné lokality bude u ploch smíšených obytných zachována výšková úroveň zástavby 5. Snížení výškové úrovně zástavby dle požadavků podatele není z městotvorného hlediska možné. Zintenzivnění využití předmětné plochy je krok, v jehož důsledku by mělo dojít k omezení suburbanizace, což je jeden z hlavních cílů nového ÚPmB. U ostatních ploch je zachována výšková úroveň zástavby 3.

Věcná podstata způsobů vypořádání předmětného podání zůstává nadále relevantní, přestože návrh nového územního plánu města Brna prošel přepracováním s ohledem na Pokyny ZMB z roku 2022 a byl uveden do jednotného standardu ÚPD dle stavebního zákona a jeho prováděcích předpisů. Výše uvedené texty je tedy nutno chápat také ve smyslu těchto úprav.

Vyhodnocení se doplňuje o následující:

Předmětná lokalita je součástí zpracovávané Územní studie Technologický park (KAM, p.o.), která mimo jiné prověřila a zpodrobnila využití funkčních ploch, zpřesnila prostorové regulativy, upřesnila systém dopravní infrastruktury a definovala obslužnost jednotlivých ploch. Tato ÚS nahradí územním plánem dříve předepsanou ÚS 08-Technologický park. V rámci řešení této ÚS došlo ke změně návrhu využití území - přehodnocení intenzity využití – pro celou rozvojovou lokalitu Me-1 byla jako maximální výšková hladina vyhodnocena hladina 4 (9-22 m).

### **Námítka č.3**

#### **Výrok:**

Námítce se vyhovuje částečně.

#### **Odůvodnění:**

Podatel požaduje, aby byl v předmětné rozvojové lokalitě zachován původní záměr dobudování Technologického parku Brno a tím bylo zabráněno možnosti přeměnit celou lokalitu na rezidenční bydlení. Podatel tedy požaduje na předmětných plochách nastavit funkční plochy komerční vybavenosti (W) s výškovou úrovní 3. Dále podatel požaduje v severní části rozvojové lokality změnit vymezení plochy na C/v2, plochy městské zeleně (Z) a plochy bydlení B/r2. Podatel taktéž požaduje zachování povinnosti zpracovat pro předmětnou lokalitu územní studii.

Zpracovatel prověřil nutnost doplnit v rámci předmětné lokality plochy komerční vybavenosti (W) v návaznosti na realizované areály při ulici Purkyňova. Dle jeho posouzení není v lokalitě nutné vymezovat další plochy W (vyjma ploch v jihozápadní a severozápadní části předmětné lokality, které doplňují souvislý pás ploch komerční vybavenosti a byl u nich ponechám způsob využití W a nově vymezené plochy W v severní části – viz níže). Přeměnou původně plánovaných ploch W na plochy smíšené obytné (C) je reagováno na deficitní funkci bydlení, což je jeden z hlavních problémů současné doby. Zvýšení možnosti stavět objekty pro bydlení, resp. pro smíšenou funkci, je základním požadavkem města a jde o jednu z hlavních úloh územního plánu. Předmětná lokalita přirozeně propojuje městské části Královo Pole a Medlánky v oblasti Technologického parku, který dle návrhu ÚPmB doplní o rezidenční využití v kombinaci s občanskou vybaveností a službami a tím zajistí chybějící mísení funkcí v území.

Severní část předmětné rozvojové lokality bude částečně upravena, nikoliv však zcela dle požadavků podatele. Část plochy občanské vybavenosti bude zachována dle aktuálního návrhu ÚPmB. Ve střední části dojde k rozšíření plochy bydlení na úkor plochy smíšené obytné. Část plochy bezprostředně pod rozvodnou bude změněna z plochy C/v3 na plochu W/v3. Tato plocha bude mít za úkol odclonit případné negativní působení technického zařízení na plochy bydlení. Z toho důvodu není možné v této části vymezit plochy městské zeleně (Z), jak požaduje podatel.

Věcná podstata způsobů vypořádání předmětného podání zůstává nadále relevantní, přestože návrh nového územního plánu města Brna prošel přepracováním s ohledem na Pokyny ZMB z roku 2022 a byl uveden do jednotného standardu ÚPD dle stavebního zákona a jeho prováděcích předpisů. Výše uvedené texty je tedy nutno chápat také ve smyslu těchto úprav.

Vyhodnocení se doplňuje o následující:

Předmětná lokalita je součástí zpracovávané Územní studie Technologický park (KAM, p.o.), která mimo jiné prověří doplnění komerční vybavenosti v jižní a severní části lokality v návaznosti na realizované areály při ulici Purkyňově, doplnění bydlení v návaznosti

*na zástavbu bydlení v Medláncích v ul. Za Parkem, vymezení veřejného prostranství a prověření jeho charakteru, potřebu umístění občanského vybavení, možnost umístění mateřské školy, prověří vnitřní komunikační síť, vymezení pozemků pro obslužné komunikace s ohledem na jejich návaznost na stávající zástavbu, navrhne další dopravní napojení na stávající komunikace, řešení pěší průchodnosti lokalitou i k okolním plochám zeleně, napojení rozšířené vozovny a začlenění prodloužené tramvajové tratě včetně způsobu křížení s ostatní dopravou a řešením smyčky, návrh krajinné zeleně jako přechodu mezi Medláneckým kopcem a zástavbou a také napojení na technickou infrastrukturu. Tato ÚS nahradí územním plánem dříve předepsanou ÚS 08-Technologický park.*

#### **Námítka č.4**

##### **Výrok:**

*Námítce se nevyhovuje.*

##### **Odůvodnění:**

*Proces tvorby územního plánu obce není řízením, v němž by bylo možno namítat podobné procesní skutečnosti. Otázku případných tvrzených zásahů samosprávy do podoby Návrhu územního plánu není možno řešit, rozhodovat či v rámci námítky podjatosti procesovat v rámci projednání věcného řešení.*

*Věcná podstata způsobů vypořádání předmětného podání zůstává nadále relevantní, přestože návrh nového územního plánu města Brna prošel přepracováním s ohledem na Pokyny ZMB z roku 2022 a byl uveden do jednotného standardu ÚPD dle stavebního zákona a jeho prováděcích předpisů. Výše uvedené texty je tedy nutno chápat také ve smyslu těchto úprav.*

#### **Námítka č.5**

#### **Námítka č.6**

##### **Výrok:**

*Námítce se nevyhovuje.*

##### **Odůvodnění:**

*V rámci podání je vysloven požadavek na vypuštění návrhových ploch komunikací O-5 a O-6 z důvodu zbytečnosti, přivedení tranzitní dopravy do území, narušení přírodního zázemí v k.ú. Medlánců a je konstatováno, že je komunikace nerealizovatelná.*

*Koridory ploch dopravní infrastruktury D nejsou v namítaném území navrženy.*

*Návrh pro opakované veřejné projednání byl upraven v souvislosti s nesouhlasem vedení trasy záměru R/1 především na medláneckém katastru s ohledem na problematické propojení na ulici V Újezdech. Současně byla prověřena trasa vedoucí ve vzdálenější poloze od stávající zástavby a mimo území volnočasových aktivit v okolí Medláneckého potoka.*

*Vzhledem k nesouhlasu s původním vedením koridoru územní rezervy O-5 centrem Medlánců byla následně naznačena možnost změny jejího trasování. Tuto úpravu však z časových důvodů nebylo možné prověřit v potřebné podrobnosti a s podrobnějším vyhodnocením dopadů a vlivů na území.*

*Aby bylo možné podrobněji prověřit toto území jednak z hlediska koncepce dopravy (Odboru dopravy MMB) a z hlediska územních dopadů (Odboru územního plánování a rozvoje MMB), bylo rozhodnuto z pozice pořizovatele o jejich vymezení.*

*Z tohoto důvodu je v území územní rezerva O-6 ponechána beze změny a územní rezerva O-5 je upravena do koridoru v návaznosti od územní rezervy O-6 po propojení se záměrem R/1.*

*Po zpracování podrobnějších prověřovacích studií budou vyhodnoceny dopady do území a až následně na základě doporučení bude rozhodnuto o těchto územních rezervách. Tedy v tuto chvíli je předčasné předjímat výsledky prověření.*

*Z územního hlediska se nejedná o návrhy konkrétních záměrů komunikací, ale o prvky, které budou ve větší podrobnosti teprve prověřeny a následně až rozhodnuto o jejich případné aktivitě.*

*Území dotčené překryvným koridorem územních rezerv je možné využívat dle současného využití nebo v souladu s podmínkami využití území plochy s rozdílným způsobem využití. Využití území pod koridory územních rezerv O-5 a O-6 je ponecháno z větší části obdobné jako v současném územním plánu, tedy v plochách s rozdílným způsobem využití: plochy zahrádek I, plochy zemědělské A nebo plochy krajinné zeleně K. Z výše uvedených důvodů nelze požadavky v současné době zohlednit.*

*Věcná podstata způsobů vypořádání předmětného podání zůstává nadále relevantní, přestože návrh nového územního plánu města Brna prošel přepracováním s ohledem na Pokyny ZMB z roku 2022 a byl uveden do jednotného standardu ÚPD dle stavebního zákona a jeho prováděcích předpisů. Výše uvedené texty je tedy nutno chápat také ve smyslu těchto úprav.*

### **Námítka č.7**

#### **Výrok:**

*Námítce se nevyhovuje.*

#### **Odůvodnění:**

*Pořizovatel se neztotožňuje s tvrzením podatele, že došlo k procesnímu pochybení v rámci procesu tvorby nového územního plánu tím, že byl na základě výsledků vyhodnocení předešlého veřejného projednání zpracován upravený Návrh. Stavební zákon výslovně předpokládá, že může být návrh územního plánu upraven, podstatně či nepodstatně, a jedná se tak o zcela legální a legitimní postup.*

*Současně není nijak podateli znemožněno uplatnit proti upravenému návrhu územního plánu svou připomínku či námítku.*

*Rovněž tak je chybným předpokladem podatele tvrzení, že jím uplatněné námítky či připomínky jsou v zásadě "bezpečné", protože město "nepočítá" s dalším projednáním.*

*Postoj města je sice v procesu tvorby územního plánu důležitý, ale vyhodnocení výsledků veřejných projednání zpracovává úřad územního plánování ve spolupráci s určeným zastupitelem a je na pořizovateli, aby po vyhodnocení správně určil další procesní postup; toto rozhodnutí nespadá do výlučné pravomoci samosprávných orgánů obce, a proto nelze podatelova tvrzení považovat za právně relevantní.*

*Jeho možnost vstoupit aktivně do procesu přípravy nového územního plánu nebyla nijak omezena a uplatněním své námítky to dokazuje; rovněž je nutné upozornit, že samotné uplatnění podání ještě nezakládá automatický nárok na to, že musí být námítce vyhověno - tím by byl popřen naopak proces vyhodnocení podání.*

*Chybnost závěrů podatele lze dokladovat tím, že úřad územního plánování na základě vyhodnocení výsledků opakovaného veřejného projednání zajistil úpravu Návrhu nového územního plánu města Brna a oznámil konání dalšího opakovaného veřejného projednání.*

*Věcná podstata způsobů vypořádání předmětného podání zůstává nadále relevantní, přestože návrh nového územního plánu města Brna prošel přepracováním s ohledem na Pokyny ZMB z roku 2022 a byl uveden do jednotného standardu ÚPD dle stavebního zákona a jeho prováděcích předpisů. Výše uvedené texty je tedy nutno chápat také ve smyslu těchto úprav.*

MAGISTRÁT MĚSTA BRNA  
Odbor územního plánování a rozvoje  
Došlo: 30-06-2021  
Č.j. MMB: 034.2464

1352  
Statutární město Brno  
Magistrát města Brna

MMB/0342464/2021

listy 3 přílohy  
druh:



ručeno: 29.06.2021

Magistrát města Brna  
Odbor územního plánování a rozvoje  
Kounicova 67  
601 67 Brno

Podatel: Jméno a příjmení: .....  
Datum narození: .....  
Trvale bytem: .....

Jsem – nejsem\* spolu/vlastníkem nemovitosti v ploše dotčené navrhovanou změnou (uvést parcelní číslo ..... číslo popisné stavby nebo identifikaci bytové či nebytové jednotky):  
Parcel/y č. .... ve městě Brně v k. ú.  
Medláňky [611743] a dále rodinný dům/bytu .....  
který se nachází na parcele č. .... taktéž v k. ú. Medláňky.

(\* nehodící se škrtněte)

## Námítky – Přípomínky\* proti Upravenému Návrhu Územního plánu města Brna (2021), jeho grafické i textové části

### Námítka/Přípomínka\* č. 4:

1

#### • Vymezení dotčeného území

Medláňky, lokalita Technologického parku Me-1 (od Medláneckého parku ke stávající konečné tramvaje č. 12)

#### • Obsah

- Požadují zásadní snížení intenzity využití území v návrhové ploše Me-1 a její změnu výhradně na méně intenzivní výstavbu do úrovně podlažnosti 2 a 3.
- Nesouhlasím s předimenzovanou výškou navrhované zástavby C/v5 a C/v3 a požadují snížení a změnu plochy C/v3 na B/r2 a C/v5 na C/v3.

#### • Odůvodnění

- Navrhovaná zástavba neodpovídá výšce a druhu stávající okolní zástavby při ulici Za Parkem (Br2 – bytová rezidenční, výška 10m) a při ulici Purkyňova (W/v3 – komerční vybavenost, výška 16m) a při ulici Hudcova E/a3 a D/a3. Toto navrhované zintenzivnění zastavění a povolení výstavby dalších sídlišť a jejich napojení do Medláneckého údolí, kde se drží smog, podstatně zhorší hlukovou a imisní zátěž Medlánek. Lze tedy oprávněně namítat, že kromě hluku z dopravy, se dále podstatně zhorší imisní zátěž, především překročením limitu prachových částic PM10.
- Budova školy na ulici Hudcova, která těsně přiléhá sběrné komunikaci (nelze mezi ní a komunikací vysadit ani stromy ani keře, které by snížili hluk a prach) je již nyní velmi negativně zasažena dopravou a nelze ve třídách pravidelně větrat z důvodu hluku z dopravy a prachu.
- Povolení výstavby bytových domů s obchody v této lokalitě dojde k překročení kapacity ZŠ Hudcova v Medláňkách, která je již nyní na hranici kapacity.
- V konceptech nového ÚP se v těchto plochách navrhovali pouze kancelářské objekty výšky v3 nikoliv bytové domy.

1

- o Měření prašnosti PM10 z 2. 2. 2011 - 3. 2. 2011 (69  $\mu\text{m}^3$ ) prokázalo překročení hygienických limitů před ZŠ Hudcova. Propojení silnicemi Hudcova-Purkyňova situaci jenom zhorší. Na ulici Hudcova kromě základní školy je i Mateřská škola a SOS vesnička.

#### Námítka/Připomínka\* č. 2:

2

- **Vymezení dotčeného území**

Medláňky, návrhové plochy územních rezerv pro komunikace O-5 (Turistická-Řečkovická kasárna) a O-6 (Purkyňova-Turistická)

- **Obsah**

- o Požadují vypuštění územních rezerv pro komunikace O-6 (Purkyňova-Turistická) a O-5 (Turistická-Řečkovická kasárna) a zachování ploch zahrádek I.

2

- **Odůvodnění**

- o Povoláním územních rezerv pro komunikace O-5 a O-6 dojde k nevratnému poškození charakteru Medlánek ve všech směrech, nejen z hlediska ochrany přírody a rekreační funkce Medlánek, ale především z hlediska pohody zdejšího bydlení a kvality prostředí.
- o Pro zachování současných rekreačních hodnot je nutné zachovat stávající stav bez automobilové dopravy.

**Výše uvedené námítky/připomínky\* dále odůvodňuji a požaduji:**

Požadují dodržet:

Požadují aby při posuzování těchto návrhů byla plně respektována závazná Směrnice Rady EU 96/62/ES o posuzování a řízení kvality vnějšího ovzduší, kde jsou stanoveny dnes platné zákonné limity pro prašnost (PM10), ale i závazná Směrnice Evropského parlamentu a Rady 2008/50/ES ze dne 21. 5. 2008 o kvalitě ovzduší a čistším ovzduší pro Evropu, kterou jsou státy EU vázány zavést přísnější normy pro prašnost (PM10 a PM2.5).

Státní politiku životního prostředí České republiky 2012–2020 – přehled vybraných cílů - snížit zábery nenarušené krajiny pro nové aktivity, chránit kvalitní segmenty přírodního charakteru v zastavěných územích. - **Chránit půdu před zábery a neodpovědným rozšiřováním měst a obcí mimo současná zastavěná území.** - **Uplatňovat všeobecnou strategii šetrné dopravy a její minimalizace.** - **Zastavit zvyšování hluku, zejména dopravního.**

Akční plán zdraví a životního prostředí ČR - **Zastavit nárůst hluku, zejména dopravního a snižovat expozici hluku prostředky územního plánování.**

Dlouhodobý program zlepšování zdravotního stavu obyvatelstva ČR. Zdraví pro všechny v 21. století (2002) – přehled vybraných cílů - Snižovat vliv dopravy na životní prostředí a zdraví obyvatel. - **Kontrolovat dodržování přípustné hladiny hluku.**



Opatření obecné povahy civilního úřadu pro letectví (vydané 8.4.2020, spis. zn.: 16/730/0051/OPLKCM/01/20), které vymezuje ochranná pásma s výškovým omezením staveb, proti nebezpečným a klamavým světlům a dalších omezeních obsažených v tomto opatření.

Navrhované změny v návrhu nového ÚP města Brna by vedly, jak k zásahu do mých práv na příznivé životní prostředí, v právu na nerušené užívání své nemovitosti, ale také k zásahu do mých vlastnických práv, neboť cena mnou vlastněných nemovitostí by se v případě uskutečnění záměrů v návrhu územního plánu snížila.

Všechny pozitivní přírodní, kulturní, civilizační a estetické hodnoty Medlánek vedle své jedinečnosti, které Medláňkám dávají, tedy zároveň tvoří limity jejího rozvoje, a to jak v pozitivním tak negativním slova smyslu s ohledem na trvalou udržitelnost zdejšího území. Další navrhovaná rozsáhlá bytová výstavba by ve svém důsledku znamenaly významné snížení kvality zdejšího bydlení, který nelze v žádném případě vnímat jako trvale udržitelný rozvoj území. Nelze v žádném případě považovat za vhodné ani rozumné, aby připravovaný rozvoj města Brna byl prováděn na úkor kvality bydlení a životního prostředí obyvatel Medlánek, přičemž návrh územního plánu takové negativní dopady ve svém důsledku přináší. Mám za to, že navržené řešení není v souladu s cílem územního plánování ve smyslu stavebního zákona.

V Brně dne ..... 15. 6. .... 2021

Podpis

## **MMB/0342464/2021**

### **Námítka č.1**

#### **Výrok:**

*Námítce se vyhovuje částečně.*

#### **Odůvodnění:**

*Podatel požaduje zásadně snížit intenzitu využití předmětného území (plochy C/v3 změnit na B/r2; plochy C/v5 změnit na C/v3). Podatel se obává v případě intenzivní zástavby zvýšení negativních dopadů, a to především dopravy (hluk, imisní zátěž, ...) na okolní území. Dále se podatel obává, že dojde k překročení kapacity ZŠ Hudcova v Medláncích, která je již nyní na hranici své kapacity.*

*Severní část předmětné rozvojové lokality bude na základě vyhodnocení výsledků projednání (námitek a připomínek) po prvním veřejném projednání 06/2020 v aktuálním návrhu (I. Upravený návrh 2021) částečně upravena, nikoliv však zcela dle požadavků podatele. Dojde zde k rozšíření plochy bydlení (B/r2) na úkor plochy smíšené obytné (C/v3), která bude v této severní části zachována pouze podél pozemní komunikace spojující ulice Hudcova a Purkyňova. Smyslem stanovení vyšší úrovně zástavby u této části plochy je ochrana nižší rezidentní zástavby, která se nachází za ní, od potenciálně rušnější pozemní komunikace (odclonění negativních vlivů dopravy). Část plochy bezprostředně pod rozvodnou bude změněna z plochy C/v3 na plochu W/v3. Tato plocha bude mít za úkol odclonit případné negativní působení technického zařízení na plochy bydlení.*

*Ve zbývající části předmětné lokality bude u ploch smíšených obytných zachována výšková úroveň zástavby 5. Snížení výškové úrovně zástavby dle požadavků podatele není z městotvorného hlediska možné. Zintenzivnění využití předmětné plochy je krok, v jehož důsledku by mělo dojít k omezení suburbanizace, což je jeden z hlavních cílů nového ÚPmB.*

*Co se týče zvýšení negativních vlivů dopravy na přilehlé lokality, tak dle map pětiletých průměrů požadové imisní zátěže (2014-2018) nedochází v Medláncích k překračování průměrných ročních koncentrací (NO<sub>2</sub> do 27,3 µg/m<sup>3</sup>; PM<sub>10</sub> do 24 µg/m<sup>3</sup>; benzen do 1,6 µg/m<sup>3</sup>; B(a)P do 0,7 µg/m<sup>3</sup>). Hlukově je území Medlánek zatíženo především v bezprostředním okolí ulic Hradecká, Hudcova, Medlánecká a Banskobystrická, dále jsou pak zatíženy ulice V Újezdech a K Babě v severní části území. V ulicích Hudcova a Hradecká dochází v bezprostředním okolí těchto komunikací k překračování mezního hlukového ukazatele L<sub>n</sub> 60 dB v noci. Na ulici Banskobystrická dochází k překračování mezní hodnoty hlukového ukazatele pro den i noc L<sub>dvn</sub>/L<sub>n</sub> 70/60 dB. Vzhledem k navrhovanému dopravnímu systému a realizaci dopravních propojení nadsběrnými komunikacemi v této oblasti: R/2 (přímé napojení ulic Hudcova a Novoměstská); Me/1 (propojení ulic Purkyňova – Palackého tř.) a Me/31 (prodloužení tramvaje Technologický Park); lze očekávat, že dojde v rámci celých Medlánek k přerozdělení dopravních proudů, dojde ke snížení zatížení stávajících frekventovaných komunikací (např. ul. Hudcova) a částečnému přerozdělení dopravní zátěže na nové komunikace. Zprostředkovaně lze taktéž očekávat pozitivní vliv zvýšení využití MHD na snížení hlukové zátěže a znečištění ovzduší.*

*Věcná podstata způsobů vypořádání předmětného podání zůstává nadále relevantní, přestože návrh nového územního plánu města Brna prošel přepracováním s ohledem na Pokyny ZMB z roku 2022 a byl uveden do jednotného standardu ÚPD dle stavebního zákona a jeho prováděcích předpisů. Výše uvedené texty je tedy nutno chápat také ve smyslu těchto úprav.*

*Vyhodnocení se doplňuje o následující:*

*Předmětná lokalita je součástí zpracovávané Územní studie Technologický park (KAM, p.o.), která mimo jiné prověřila a zpodrobnila využití funkčních ploch, zpřesnila prostorové regulativy, upřesnila systém dopravní infrastruktury a definovala obslužnost jednotlivých ploch. Tato ÚS nahradí územním plánem dříve předepsanou ÚS 08-Technologický park.*

*V rámci řešení této ÚS došlo ke změně návrhu využití území - přehodnocení intenzity využití – pro celou rozvojovou lokalitu Me-1 byla jako maximální výšková hladina vyhodnocena hladina 4 (9-22 m).*

## **Námítka č.2**

### **Výrok:**

*Námítce se nevyhovuje.*

### **Odůvodnění:**

*V rámci podání je vysloven požadavek na vypuštění územních rezerv pro komunikace O-5 a O-6 a zachování ploch zahrádek I.*

*Návrh pro opakované veřejné projednání byl upraven v souvislosti s nesouhlasem vedení trasy záměru R/1 především na medláneckém katastru s ohledem na problematické propojení na ulici V Újezdech. Současně byla prověřena trasa vedoucí ve vzdálenější poloze od stávající zástavby a mimo území volnočasových aktivit v okolí Medláneckého potoka.*

*Vzhledem k nesouhlasu s původním vedením koridoru územní rezervy O-5 centrem Medlánek byla následně naznačena možnost změny jejího trasování. Tuto úpravu však z časových důvodů nebylo možné prověřit v potřebné podrobnosti a s podrobnějším vyhodnocením dopadů a vlivů na území.*

*Aby bylo možné podrobněji prověřit toto území jednak z hlediska koncepce dopravy (Odboru dopravy MMB) a z hlediska územních dopadů (Odboru územního plánování a rozvoje MMB), bylo rozhodnuto z pozice pořizovatele o jejich vymezení.*

*Z tohoto důvodu je v území územní rezerva O-6 ponechána beze změny a územní rezerva O-5 je upravena do koridoru v návaznosti od územní rezervy O-6 po propojení se záměrem R/1.*

*Po zpracování podrobnějších prověřovacích studií budou vyhodnoceny dopady do území a až následně na základě doporučení bude rozhodnuto o těchto územních rezervách. Tedy v tuto chvíli je předčasné předjímat výsledky prověření.*

*Z územního hlediska se nejedná o návrhy konkrétních záměrů komunikací, ale o prvky, které budou ve větší podrobnosti teprve prověřeny a následně až rozhodnuto o jejich případné aktivaci.*

*Území dotčené překryvným koridorem územních rezerv je možné využívat dle současného využití nebo v souladu s podmínkami využití území plochy s rozdílným způsobem využití.*

*Využití území pod koridory územních rezerv O-5 a O-6 je ponecháno z větší části obdobné jako v současném územním plánu, tedy v plochách s rozdílným způsobem využití: plochy zahrádek I, plochy zemědělské A nebo plochy krajinné zeleně K.*

*Z výše uvedených důvodů nelze požadavky v současné době zohlednit.*

*Věcná podstata způsobů vypořádání předmětného podání zůstává nadále relevantní, přestože návrh nového územního plánu města Brna prošel přepracováním s ohledem na Pokyny ZMB z roku 2022 a byl uveden do jednotného standardu ÚPD dle stavebního zákona a jeho prováděcích předpisů. Výše uvedené texty je tedy nutno chápat také ve smyslu těchto úprav.*

2529

MAGISTRÁT MĚSTA BRNA  
Odbor územního plánování a rozvoje  
Došlo: 30-06-2021  
Č.j. MMB: 0342469  
Přil.: 69

MAGISTRÁT MĚSTA BRNA, Odbor územního plánování a rozvoje, Kounicova 67, 601 67 Brno

Statutární město Brno  
Doručeno: 29.06.2021  
MMB/0342469/2021  
listy: 1  
příloh: 1/sv: 1  
MMB/0342469/2021



### NÁMITKA / PŘIPOMÍNKA

UPRAVENÝ NÁVRH NOVÉHO ÚPmB – opakované veřejné projednání

Identifikační údaje podatele – Fyzická osoba/právnícká osoba

Jméno, příjmení / Název společnosti	[REDACTED]
Datum narození/ Identifikační číslo	[REDACTED]
Trvalé bydliště/ sídlo	[REDACTED]

E-mail: [REDACTED]

Jsem – ~~nejsem~~ občan města Brna

Jsem – ~~nejsem~~\*) vlastníkem pozemku/ů nebo stavby/staveb v ploše dotčené navrhovanou změnou katastrální území Medlánky parcel. č. [REDACTED]

#### Upřesnění obsahu námítky/připomínky (území, ke kterému se vztahuje námítka/připomínka)

Městská část a katastrální území	Medlánky
Označení lokality, rezervy	Me-1, O-5, O-6

#### Text námítky/připomínky včetně ZDŮVODNĚNÍ

**1. Rozvojová plocha Me-1 Technologický park**  
 Požaduji **zásadně redukovat intenzitu využití území** v rozvojové lokalitě Me-1 (Technologický park Brno) v k. ú. Medlánky. Tato intenzita je pro dané území zcela neadekvátní a vytváří neúnosnou zátěž pro své okolí a celou městskou část Brno-Medlánky, kdy by mohlo jen díky této změně na malé části jejího území dojít ke zdvojnásobení obyvatel celé městské části. Současně požaduji stanovit jednoznačné limity maximální míry zastavění území a vyšší minimální podíl zeleně.

**Výšková úroveň zástavby:** V této souvislosti požaduji zejména redukovat navrhovanou výškovou úroveň tak, jak bylo dlouhodobě sledováno ve všech dokumentech v procesu přípravy nového územního plánu města (ve všech třech variantách konceptu i v původním návrhu), tedy tak, aby celá lokalita mezi spojnicí ulic Hudcovy a Purkyňovy a zámeckým parkem byly výškové úrovně zástavby 2 (pod rozvodnou 3) a lokalita mezi spojnicí ulic Hudcovy a Purkyňovy a stávající tramvajovou smyčkou, aby měla výškovou úroveň 3. Požaduji, aby v žádné části lokality Me-1 nebyla překročena výšková úroveň 3.

**Vymezení funkčních ploch:** Vymezení funkčních ploch požaduji tak, aby byl nadále sledován původní záměr obsažený ve všech třech variantách konceptu územního plánu, tedy dlouhodobě zamýšlené dobudování Technologického parku Brno až po spojnici ulic Hudcovy a Purkyňovy a zabráněno možnosti přeměnit celou lokalitu na rezidenční bydlení. Požaduji tedy v takto vymezené části lokality vrátit funkční plochy komerční vybavenosti „W“ s výškovou úrovní 3. Mezi spojnicí ulic Hudcovy a Purkyňovy vítám nově vymezenou plochu vybavenosti. Část pozemků nad touto plochou požaduji

1

1

2

2

3

3

**3** vymezit pro budoucí polyfunkční využití s bydlením i občanskou vybaveností jako plochu C/v2. Plochu bezprostředně pod rozvodnou vymezit jako zeleň Z a zbývající plochu jako plochu bydlení B/r2, jak tomu bylo ve všech dosavadních dokumentech. Požadují zachování povinnosti zpracovat územní studii.

**3**

**Systémová podjatost:** Namítám systémovou podjatost v procesu přípravy nového územního plánu v lokalitě Me-1 Technologický park. Je to totiž město samotné, které vlastní bezprostředně nebo přes jím ovládané společnosti pozemky v této lokalitě. Intenzita využití území ve prospěch bydlení a výšková úroveň zástavby se měnila postupně s tím, jak město navýšilo svůj podíl ve společnosti Technologický park Brno a.s. a jak následně začalo zvažovat různé formy zcizení pozemků v této lokalitě za účelem sanování rozpočtu města. To se postupně projevilo v návrhu nového ÚP z roku 2020, kde byly změněny funkční plochy oproti všem variantám konceptu a v rozporu s Pokyny pro dopracování návrhu tak, aby bylo možné postavit více lukrativních bytových domů a pozemky tak více zhodnotit prodejem některému z developerů, a dále v upraveném návrhu ÚP, kde byly ze stejného důvodu dramaticky navýšeny výškové úrovně výstavby a opět tak zvýšena intenzita výtěžnosti území pro případ jeho zcizení. Provádět změny ÚP za účelem zvyšování hodnoty majetku města nebo sanování jeho rozpočtu je přitom zcela v rozporu se zákonem definovanými cíli a úkoly územního plánování. Je rovněž v rozporu s principem rovného zacházení.

**4**

**4**

**2. Návrhové plochy komunikací O-5 (komunikační propojení ulice Turistické a areálu bývalých kasáren v Řečkovících) a O-6 (prodloužení ulice Purkyňovy do ulice Turistické)**

Rezerva pro tyto komunikace je zbytečná. Tyto komunikace nemají žádný potenciál dopravě v Medlánkách odlehčit, ale naopak do Medlánek přivedou novou tranzitní dopravu, která tudy nutně jezdit nemusí. Tím dojde ke zničení cenné rekreační lokality Medláneckého letiště a přírodní památky Medlánecké kopce. Rezerva pro tyto komunikace je navržena přes soukromé pozemky, přes zahrady a stávající biokoridor. Nejen že by zásadně znehodnotila území, ale je ve své podstatě nerealizovatelná.

**5**

**5**

**6**

**6**

**3. Procesní pochybení při tvorbě upraveného návrhu a zkrácení zákonných práv účastníků**

Mám za to, že v důsledku pochybení v procesu tvorby upraveného návrhu ÚP byla porušena má zákonná práva reálně svými námitkami a připomínkami ovlivnit výslednou podobu nového územního plánu. Upravený návrh totiž přinesl zcela nová, v původním návrhu nezahrnutá, řešení, jako např. v mé námitce/připomínce uvedené dramatické navýšení výškových úrovní v lokalitě Me-1 Technologický park a rezervu komunikace O-5. Tato nová řešení přitom nepožadovala žádná dotčená osoba ani dotčený státní orgán. Vyhovění mé námitce či připomínce proti takovému řešení obsaženému v upraveném návrhu by však bylo podstatnou úpravou s nutností nového, v tomto případě již třetího, veřejného projednání. S tím však město nepočítá. Procesním pochybením, spočívajícím ve skutečnosti, že byla do upraveného návrhu zapracována zcela nová řešení a regulace území bez možnosti dosáhnout v předpokládaném procesu přípravy nového ÚP města Brna reálně jejich přehodnocení na základě zákona uplatněných připomínek a námitek, došlo ke zkrácení mých zákonných práv, čímž došlo k obdobné situaci, kterou procesní právo zná jako „odnětí instance“.

**7**

**7**

V Brně dne 26.6.21

Pod

.....

\*nehodící se škrtněte

## **MMB/0342469/2021**

### **Námítka č.1**

#### **Výrok:**

Námítce se nevyhovuje.

#### **Odůvodnění:**

Podatel zásadně požaduje zredukovat intenzitu využití předmětné rozvojové lokality, a to formou nastavení limitů maximální míry zastavění a stanovením vyššího minimálního podílu zeleně.

De facto celá plocha předmětné rozvojové lokality je v platném ÚPmB vymezena jako plocha zastavitelná (vyjma menších ploch zeleně a veřejných prostranství). Zároveň je převážná část parcel vlastnictvím soukromých vlastníků (vyjma plochy V/a2, části ploch D/a3 a většiny veřejných prostranství). Není tudíž možné v návrhu ÚPmB vymezit větší nezastavěné plochy zeleně a tím snížit intenzitu využití území, jelikož v případě, že by došlo ke změně plochy stavební (viz platný ÚPmB) na plochu nestavební, tak hrozí náhrada škody za změnu využití území dle § 102 odst. 2 zákona č. 183/2006 Sb., o územním plánování a stavebním řádu.

Zároveň se v návrhu ÚPmB nevymezují ani menší plochy zeleně, tak jak jsou vymezeny v platném ÚPmB. Z důvodu zvoleného měřítka výkresů a podrobnosti ÚPmB byla pro návrh ÚP stanovena minimální velikost funkční plochy na 0,5 ha (pouze ve zvláštních případech na 0,2 ha) v souladu s ustanovením § 3 odst. 1 vyhlášky č. 501/2006 Sb. Návrh ÚPmB řeší zastoupení zeleně u funkčních ploch nastavením minimálního zastoupení zeleně, které je u ploch B a C 30 % pro disponibilní pozemky stavebního záměru, u ploch W pak 20 % pro disponibilní pozemky stavebního záměru. Vzhledem k tomu, že se v blízkosti předmětné plochy nachází velké plochy krajinné i městské zeleně, tak zpracovatel nepovažuje za nutné tyto podíly navyšovat.

Věcná podstata způsobů vypořádání předmětného podání zůstává nadále relevantní, přestože návrh nového územního plánu města Brna prošel přepracováním s ohledem na Pokyny ZMB z roku 2022 a byl uveden do jednotného standardu ÚPD dle stavebního zákona a jeho prováděcích předpisů. Výše uvedené texty je tedy nutno chápat také ve smyslu těchto úprav.

### **Námítka č.2**

#### **Výrok:**

Námítce se vyhovuje částečně.

#### **Odůvodnění:**

Podatel požaduje, aby výšková úroveň zástavby v severní části předmětné lokality byla stanovena na úroveň 2 (v části pod rozvodnou úroveň 3) a ve zbývajících částech předmětné lokality, aby byla stanovena maximálně 3. výšková úroveň zástavby.

V severní části předmětné lokality bude pod rozvodnou zachována výšková úroveň 3. Ve zbylé části bude rozšířena plocha bydlení s výškovou úrovní 2. Podél pozemní komunikace spojující ulice Hudcova a Purkyňova však zůstane zachován úzký pás plochy smíšené obytné (C) s výškovou úrovní 3. Smyslem stanovení vyšší úrovně zástavby u této plochy je ochrana nižší rezidentní zástavby, která se nachází za ní, od potenciálně rušnější pozemní komunikace (odclonění negativních vlivů dopravy). Stanovování vyšší úrovně zástavby podél městských tříd a rušnějších pozemních komunikací je pravidlem v celém ÚPmB.

Ve zbývajících částech předmětné lokality bude u ploch smíšených obytných zachována výšková úroveň zástavby 5. Snížení výškové úrovně zástavby dle požadavků podatele není z městotvorného hlediska možné. Zintenzivnění využití předmětné plochy je krok, v jehož důsledku by mělo dojít k omezení suburbanizace, což je jeden z hlavních cílů nového ÚPmB. U ostatních ploch je zachována výšková úroveň zástavby 3.

Věcná podstata způsobů vypořádání předmětného podání zůstává nadále relevantní, přestože návrh nového územního plánu města Brna prošel přepracováním s ohledem na Pokyny ZMB z roku 2022 a byl uveden do jednotného standardu ÚPD dle stavebního zákona a jeho prováděcích předpisů. Výše uvedené texty je tedy nutno chápat také ve smyslu těchto úprav.

Vyhodnocení se doplňuje o následující:

Předmětná lokalita je součástí zpracovávané Územní studie Technologický park (KAM, p.o.), která mimo jiné prověřila a zpodrobnila využití funkčních ploch, zpřesnila prostorové regulativy, upřesnila systém dopravní infrastruktury a definovala obslužnost jednotlivých ploch. Tato ÚS nahradí územním plánem dříve předepsanou ÚS 08-Technologický park. V rámci řešení této ÚS došlo ke změně návrhu využití území - přehodnocení intenzity využití – pro celou rozvojovou lokalitu Me-1 byla jako maximální výšková hladina vyhodnocena hladina 4 (9-22 m).

### **Námítka č.3**

#### **Výrok:**

Námítce se vyhovuje částečně.

#### **Odůvodnění:**

Podatel požaduje, aby byl v předmětné rozvojové lokalitě zachován původní záměr dobudování Technologického parku Brno a tím bylo zabráněno možnosti přeměnit celou lokalitu na rezidenční bydlení. Podatel tedy požaduje na předmětných plochách nastavit funkční plochy komerční vybavenosti (W) s výškovou úrovní 3. Dále podatel požaduje v severní části rozvojové lokality změnit vymezení plochy na C/v2, plochy městské zeleně (Z) a plochy bydlení B/r2. Podatel taktéž požaduje zachování povinnosti zpracovat pro předmětnou lokalitu územní studii.

Zpracovatel prověřil nutnost doplnit v rámci předmětné lokality plochy komerční vybavenosti (W) v návaznosti na realizované areály při ulici Purkyňova. Dle jeho posouzení není v lokalitě nutné vymezovat další plochy W (vyjma ploch v jihozápadní a severozápadní části předmětné lokality, které doplňují souvislý pás ploch komerční vybavenosti a byl u nich ponechám způsob využití W a nově vymezené plochy W v severní části – viz níže). Přeměnou původně plánovaných ploch W na plochy smíšené obytné (C) je reagováno na deficitní funkci bydlení, což je jeden z hlavních problémů současné doby. Zvýšení možnosti stavět objekty pro bydlení, resp. pro smíšenou funkci, je základním požadavkem města a jde o jednu z hlavních úloh územního plánu. Předmětná lokalita přirozeně propojuje městské části Královo Pole a Medlánky v oblasti Technologického parku, který dle návrhu ÚPmB doplní o rezidenční využití v kombinaci s občanskou vybaveností a službami a tím zajistí chybějící mísení funkcí v území.

Severní část předmětné rozvojové lokality bude částečně upravena, nikoliv však zcela dle požadavků podatele. Část plochy občanské vybavenosti bude zachována dle aktuálního návrhu ÚPmB. Ve střední části dojde k rozšíření plochy bydlení na úkor plochy smíšené obytné. Část plochy bezprostředně pod rozvodnou bude změněna z plochy C/v3 na plochu W/v3. Tato plocha bude mít za úkol odclonit případné negativní působení technického zařízení na plochy bydlení. Z toho důvodu není možné v této části vymezit plochy městské zeleně (Z), jak požaduje podatel.

Věcná podstata způsobů vypořádání předmětného podání zůstává nadále relevantní, přestože návrh nového územního plánu města Brna prošel přepracováním s ohledem na Pokyny ZMB z roku 2022 a byl uveden do jednotného standardu ÚPD dle stavebního zákona a jeho prováděcích předpisů. Výše uvedené texty je tedy nutno chápat také ve smyslu těchto úprav.

Vyhodnocení se doplňuje o následující:

Předmětná lokalita je součástí zpracovávané Územní studie Technologický park (KAM, p.o.), která mimo jiné prověří doplnění komerční vybavenosti v jižní a severní části lokality v návaznosti na realizované areály při ulici Purkyňově, doplnění bydlení v návaznosti

*na zástavbu bydlení v Medláncích v ul. Za Parkem, vymezení veřejného prostranství a prověření jeho charakteru, potřebu umístění občanského vybavení, možnost umístění mateřské školy, prověří vnitřní komunikační síť, vymezení pozemků pro obslužné komunikace s ohledem na jejich návaznost na stávající zástavbu, navrhne další dopravní napojení na stávající komunikace, řešení pěší průchodnosti lokalitou i k okolním plochám zeleně, napojení rozšířené vozovny a začlenění prodloužené tramvajové tratě včetně způsobu křížení s ostatní dopravou a řešením smyčky, návrh krajinné zeleně jako přechodu mezi Medláneckým kopcem a zástavbou a také napojení na technickou infrastrukturu. Tato ÚS nahradí územním plánem dříve předepsanou ÚS 08-Technologický park.*

#### **Námítka č.4**

##### **Výrok:**

*Námítce se nevyhovuje.*

##### **Odůvodnění:**

*Proces tvorby územního plánu obce není řízením, v němž by bylo možno namítat podobné procesní skutečnosti. Otázku případných tvrzených zásahů samosprávy do podoby Návrhu územního plánu není možno řešit, rozhodovat či v rámci námítky podjatosti procesovat v rámci projednání věcného řešení.*

*Věcná podstata způsobů vypořádání předmětného podání zůstává nadále relevantní, přestože návrh nového územního plánu města Brna prošel přepracováním s ohledem na Pokyny ZMB z roku 2022 a byl uveden do jednotného standardu ÚPD dle stavebního zákona a jeho prováděcích předpisů. Výše uvedené texty je tedy nutno chápat také ve smyslu těchto úprav.*

#### **Námítka č.5**

#### **Námítka č.6**

##### **Výrok:**

*Námítce se nevyhovuje.*

##### **Odůvodnění:**

*V rámci podání je vysloven požadavek na vypuštění návrhových ploch komunikací O-5 a O-6 z důvodu zbytečnosti, přivedení tranzitní dopravy do území, narušení přírodního zázemí v k.ú. Medlánců a je konstatováno, že je komunikace nerealizovatelná.*

*Koridory ploch dopravní infrastruktury D nejsou v namítaném území navrženy.*

*Návrh pro opakované veřejné projednání byl upraven v souvislosti s nesouhlasem vedení trasy záměru R/1 především na medláneckém katastru s ohledem na problematické propojení na ulici V Újezdech. Současně byla prověřena trasa vedoucí ve vzdálenější poloze od stávající zástavby a mimo území volnočasových aktivit v okolí Medláneckého potoka.*

*Vzhledem k nesouhlasu s původním vedením koridoru územní rezervy O-5 centrem Medlánců byla následně naznačena možnost změny jejího trasování. Tuto úpravu však z časových důvodů nebylo možné prověřit v potřebné podrobnosti a s podrobnějším vyhodnocením dopadů a vlivů na území.*

*Aby bylo možné podrobněji prověřit toto území jednak z hlediska koncepce dopravy (Odboru dopravy MMB) a z hlediska územních dopadů (Odboru územního plánování a rozvoje MMB), bylo rozhodnuto z pozice pořizovatele o jejich vymezení.*

*Z tohoto důvodu je v území územní rezerva O-6 ponechána beze změny a územní rezerva O-5 je upravena do koridoru v návaznosti od územní rezervy O-6 po propojení se záměrem R/1.*

*Po zpracování podrobnějších prověřovacích studií budou vyhodnoceny dopady do území a až následně na základě doporučení bude rozhodnuto o těchto územních rezervách. Tedy v tuto chvíli je předčasné předjímat výsledky prověření.*

*Z územního hlediska se nejedná o návrhy konkrétních záměrů komunikací, ale o prvky, které budou ve větší podrobnosti teprve prověřeny a následně až rozhodnuto o jejich případné aktivitě.*



*Území dotčené překryvným koridorem územních rezerv je možné využívat dle současného využití nebo v souladu s podmínkami využití území plochy s rozdílným způsobem využití. Využití území pod koridory územních rezerv O-5 a O-6 je ponecháno z větší části obdobné jako v současném územním plánu, tedy v plochách s rozdílným způsobem využití: plochy zahrádek I, plochy zemědělské A nebo plochy krajinné zeleně K.  
Z výše uvedených důvodů nelze požadavky v současné době zohlednit.*

*Věcná podstata způsobů vypořádání předmětného podání zůstává nadále relevantní, přestože návrh nového územního plánu města Brna prošel přepracováním s ohledem na Pokyny ZMB z roku 2022 a byl uveden do jednotného standardu ÚPD dle stavebního zákona a jeho prováděcích předpisů. Výše uvedené texty je tedy nutno chápat také ve smyslu těchto úprav.*

### **Námítka č.7**

#### **Výrok:**

*Námítce se nevyhovuje.*

#### **Odůvodnění:**

*Pořizovatel se neztotožňuje s tvrzením podatele, že došlo k procesnímu pochybení v rámci procesu tvorby nového územního plánu tím, že byl na základě výsledků vyhodnocení předešlého veřejného projednání zpracován upravený Návrh. Stavební zákon výslovně předpokládá, že může být návrh územního plánu upraven, podstatně či nepodstatně, a jedná se tak o zcela legální a legitimní postup.*

*Současně není nijak podateli znemožněno uplatnit proti upravenému návrhu územního plánu svou připomínku či námítku.*

*Rovněž tak je chybným předpokladem podatele tvrzení, že jím uplatněné námítky či připomínky jsou v zásadě "bezpečné", protože město "nepočítá" s dalším projednáním.*

*Postoj města je sice v procesu tvorby územního plánu důležitý, ale vyhodnocení výsledků veřejných projednání zpracovává úřad územního plánování ve spolupráci s určeným zastupitelem a je na pořizovateli, aby po vyhodnocení správně určil další procesní postup; toto rozhodnutí nespadá do výlučné pravomoci samosprávných orgánů obce, a proto nelze podatelova tvrzení považovat za právně relevantní.*

*Jeho možnost vstoupit aktivně do procesu přípravy nového územního plánu nebyla nijak omezena a uplatněním své námítky to dokazuje; rovněž je nutné upozornit, že samotné uplatnění podání ještě nezakládá automatický nárok na to, že musí být námítce vyhověno - tím by byl popřen naopak proces vyhodnocení podání.*

*Chybnost závěrů podatele lze dokladovat tím, že úřad územního plánování na základě vyhodnocení výsledků opakovaného veřejného projednání zajistil úpravu Návrhu nového územního plánu města Brna a oznámil konání dalšího opakovaného veřejného projednání.*

*Věcná podstata způsobů vypořádání předmětného podání zůstává nadále relevantní, přestože návrh nového územního plánu města Brna prošel přepracováním s ohledem na Pokyny ZMB z roku 2022 a byl uveden do jednotného standardu ÚPD dle stavebního zákona a jeho prováděcích předpisů. Výše uvedené texty je tedy nutno chápat také ve smyslu těchto úprav.*

2563

MAGISTRÁT MĚSTA BRNA  
Odbor územního plánování a rozvoje

Došlo: 30-06-2021

Město Brno  
Číslo MMB: 0342472

Příl.:

MAGISTRÁT MĚSTA BRNA, Odbor územního plánování a rozvoje, Kounicova 67, 60167 Brno

## NÁMITKA / PŘIPOMÍNKA

UPRAVENÝ NÁVRH NOVÉHO ÚPmB – opakované veřejné projednání

Identifikační údaje podatele – Fyzická osoba/právnícká osoba

Jméno, příjmení /

Název společnosti

Datum narození/

Identifikační číslo

Trvalé bydliště/

sídlo

E-mail:

Statutární město Brno

Doručeno: 29.06.2021

MMB/0342472/2021

listy: 1 přílohy:

druh:

11/sv:



mmb1es7d2f72e4

Jsem – nejsem občan města Brna

Jsem – nejsem\*) vlastníkem pozemku/ů nebo stavby/staveb v ploše dotčené navrhovanou změnou

katastrální území ..... parcel. č. ....

Upřesnění obsahu námítky/připomínky (území, ke kterému se vztahuje námitka/připomínka)

Městská část a katastrální území

Medlánky

Označení lokality, rezervy

Me-1, O-5, O-6

Text námítky/připomínky včetně ZDŮVODNĚNÍ

**1. Rozvojová plocha Me-1 Technologický park**

Požaduji **zásadně redukovat intenzitu využití území** v rozvojové lokalitě Me-1 (Technologický park Brno) v k. ú. Medlánky. Tato intenzita je pro dané území zcela neadekvátní a vytváří neúnosnou zátěž pro své okolí a celou městskou část Brno-Medlánky, kdy by mohlo jen díky této změně na malé části jejího území dojít ke zdvojnásobení obyvatel celé městské části. Současně požaduji stanovit jednoznačné limity maximální míry zastavění území a vyšší minimální podíl zeleně.

**Výšková úroveň zástavby:** V této souvislosti požaduji zejména redukovat navrhovanou výškovou úroveň tak, jak bylo dlouhodobě sledováno ve všech dokumentech v procesu přípravy nového územního plánu města (ve všech třech variantách konceptu i v původním návrhu), tedy tak, aby celá lokalita mezi spojnicí ulic Hudcovy a Purkyňovy a zámeckým parkem byly výškové úrovně zástavby 2 (pod rozvodnou 3) a lokalita mezi spojnicí ulic Hudcovy a Purkyňovy a stávající tramvajovou smyčkou, aby měla výškovou úroveň 3. Požaduji, aby v žádné části lokality Me-1 nebyla překročena výšková úroveň 3.

**Vymezení funkčních ploch:** Vymezení funkčních ploch požaduji tak, aby byl nadále sledován původní záměr obsažený ve všech třech variantách konceptu územního plánu, tedy dlouhodobě zamýšlené dobudování Technologického parku Brno až po spojnici ulic Hudcovy a Purkyňovy a zabráněno možnosti přeměnit celou lokalitu na rezidenční bydlení. Požaduji tedy v takto vymezené části lokality vrátit funkční plochy komerční vybavenosti „W“ s výškovou úrovní 3. Mezi spojnicí ulic Hudcovy a Purkyňovy vítám nově vymezenou plochu vybavenosti. Část pozemků nad touto plochou požaduji

3 vymezit pro budoucí polyfunkční využití s bydlením i občanskou vybaveností jako plochu C/v2. Plochu bezprostředně pod rozvodnou vymezit jako zeleň Z a zbývající plochu jako plochu bydlení B/r2, jak tomu bylo ve všech dosavadních dokumentech. Požadují zachování povinnosti zpracovat územní studii.

3

4 **Systémová podjatost:** Namítám systémovou podjatost v procesu přípravy nového územního plánu v lokalitě Me-1 Technologický park. Je to totiž město samotné, které vlastní bezprostředně nebo přes jím ovládané společnosti pozemky v této lokalitě. Intenzita využití území ve prospěch bydlení a výšková úroveň zástavby se měnila postupně s tím, jak město navýšilo svůj podíl ve společnosti Technologický park Brno a.s. a jak následně začalo zvažovat různé formy zcizení pozemků v této lokalitě za účelem sanování rozpočtu města. To se postupně projevilo v návrhu nového ÚP z roku 2020, kde byly změněny funkční plochy oproti všem variantám konceptu a v rozporu s Pokyny pro dopracování návrhu tak, aby bylo možné postavit více lukrativních bytových domů a pozemky tak více zhodnotit prodejem některému z developerů, a dále v upraveném návrhu ÚP, kde byly ze stejného důvodu dramaticky navýšeny výškové úrovně výstavby a opět tak zvýšena intenzita výtěžnosti území pro případ jeho zcizení. Provádět změny ÚP za účelem zvyšování hodnoty majetku města nebo sanování jeho rozpočtu je přitom zcela v rozporu se zákonem definovanými cíli a úkoly územního plánování. Je rovněž v rozporu s principem rovného zacházení.

4

### 5 **2. Návrhové plochy komunikací O-5 (komunikační propojení ulice Turistické a areálu bývalých kasáren v Řečkovících) a O-6 (prodloužení ulice Purkyňovy do ulice Turistické)**

5

6 Rezerva pro tyto komunikace je zbytečná. Tyto komunikace nemají žádný potenciál dopravě v Medlánkách odlehčit, ale naopak do Medlánek přivedou novou tranzitní dopravu, která tudy nutně jezdit nemusí. Tím dojde ke zničení cenné rekreační lokality Medláneckého letiště a přírodní památky Medlánecké kopce. Rezerva pro tyto komunikace je navržena přes soukromé pozemky, přes zahrady a stávající biokoridor. Nejen že by zásadně znehodnotila území, ale je ve své podstatě nerealizovatelná.

6

### 7 **3. Procesní pochybení při tvorbě upraveného návrhu a zkrácení zákonných práv účastníků**

7

Mám za to, že v důsledku pochybení v procesu tvorby upraveného návrhu ÚP byla porušena má zákonná práva reálně svými námitkami a připomínkami ovlivnit výslednou podobu nového územního plánu. Upravený návrh totiž přinesl zcela nová, v původním návrhu nezahrnutá, řešení, jako např. v mé námitce/připomínce uvedené dramatické navýšení výškových úrovní v lokalitě Me-1 Technologický park a rezervu komunikace O-5. Tato nová řešení přitom nepožadovala žádná dotčená osoba ani dotčený státní orgán. Vyhovění mé námitce či připomínce proti takovému řešení obsaženému v upraveném návrhu by však bylo podstatnou úpravou s nutností nového, v tomto případě již třetího, veřejného projednání. S tím však město nepočítá. Procesním pochybením, spočívajícím ve skutečnosti, že byla do upraveného návrhu zapracována zcela nová řešení a regulace území bez možnosti dosáhnout v předpokládaném procesu přípravy nového ÚP města Brna reálně jejich přehodnocení na základě zákona uplatněných připomínek a námitek, došlo ke krácení mých zákonných práv, čímž došlo k obdobné situaci, kterou procesní právo zná jako „odnětí instance“.

v Brně dne 18.06.2021

Po

\*nehodící se škrtněte

## **MMB/0342472/2021**

### **Námítka č.1**

#### **Výrok:**

Námítce se nevyhovuje.

#### **Odůvodnění:**

Podatel zásadně požaduje zredukovat intenzitu využití předmětné rozvojové lokality, a to formou nastavení limitů maximální míry zastavění a stanovením vyššího minimálního podílu zeleně.

De facto celá plocha předmětné rozvojové lokality je v platném ÚPmB vymezena jako plocha zastavitelná (vyjma menších ploch zeleně a veřejných prostranství). Zároveň je převážná část parcel vlastnictvím soukromých vlastníků (vyjma plochy V/a2, části ploch D/a3 a většiny veřejných prostranství). Není tudíž možné v návrhu ÚPmB vymezit větší nezastavěné plochy zeleně a tím snížit intenzitu využití území, jelikož v případě, že by došlo ke změně plochy stavební (viz platný ÚPmB) na plochu nestavební, tak hrozí náhrada škody za změnu využití území dle § 102 odst. 2 zákona č. 183/2006 Sb., o územním plánování a stavebním řádu.

Zároveň se v návrhu ÚPmB nevymezují ani menší plochy zeleně, tak jak jsou vymezeny v platném ÚPmB. Z důvodu zvoleného měřítka výkresů a podrobnosti ÚPmB byla pro návrh ÚP stanovena minimální velikost funkční plochy na 0,5 ha (pouze ve zvláštních případech na 0,2 ha) v souladu s ustanovením § 3 odst. 1 vyhlášky č. 501/2006 Sb. Návrh ÚPmB řeší zastoupení zeleně u funkčních ploch nastavením minimálního zastoupení zeleně, které je u ploch B a C 30 % pro disponibilní pozemky stavebního záměru, u ploch W pak 20 % pro disponibilní pozemky stavebního záměru. Vzhledem k tomu, že se v blízkosti předmětné plochy nachází velké plochy krajinné i městské zeleně, tak zpracovatel nepovažuje za nutné tyto podíly navyšovat.

Věcná podstata způsobů vypořádání předmětného podání zůstává nadále relevantní, přestože návrh nového územního plánu města Brna prošel přepracováním s ohledem na Pokyny ZMB z roku 2022 a byl uveden do jednotného standardu ÚPD dle stavebního zákona a jeho prováděcích předpisů. Výše uvedené texty je tedy nutno chápat také ve smyslu těchto úprav.

### **Námítka č.2**

#### **Výrok:**

Námítce se vyhovuje částečně.

#### **Odůvodnění:**

Podatel požaduje, aby výšková úroveň zástavby v severní části předmětné lokality byla stanovena na úroveň 2 (v části pod rozvodnou úroveň 3) a ve zbývajících částech předmětné lokality, aby byla stanovena maximálně 3. výšková úroveň zástavby.

V severní části předmětné lokality bude pod rozvodnou zachována výšková úroveň 3. Ve zbylé části bude rozšířena plocha bydlení s výškovou úrovní 2. Podél pozemní komunikace spojující ulice Hudcova a Purkyňova však zůstane zachován úzký pás plochy smíšené obytné (C) s výškovou úrovní 3. Smyslem stanovení vyšší úrovně zástavby u této plochy je ochrana nižší rezidentní zástavby, která se nachází za ní, od potenciálně rušnější pozemní komunikace (odclonění negativních vlivů dopravy). Stanovování vyšší úrovně zástavby podél městských tříd a rušnějších pozemních komunikací je pravidlem v celém ÚPmB.

Ve zbývajících částech předmětné lokality bude u ploch smíšených obytných zachována výšková úroveň zástavby 5. Snížení výškové úrovně zástavby dle požadavků podatele není z městotvorného hlediska možné. Zintenzivnění využití předmětné plochy je krok, v jehož důsledku by mělo dojít k omezení suburbanizace, což je jeden z hlavních cílů nového ÚPmB. U ostatních ploch je zachována výšková úroveň zástavby 3.

Věcná podstata způsobů vypořádání předmětného podání zůstává nadále relevantní, přestože návrh nového územního plánu města Brna prošel přepracováním s ohledem na Pokyny ZMB z roku 2022 a byl uveden do jednotného standardu ÚPD dle stavebního zákona a jeho prováděcích předpisů. Výše uvedené texty je tedy nutno chápat také ve smyslu těchto úprav.

Vyhodnocení se doplňuje o následující:

Předmětná lokalita je součástí zpracovávané Územní studie Technologický park (KAM, p.o.), která mimo jiné prověřila a zpodrobnila využití funkčních ploch, zpřesnila prostorové regulativy, upřesnila systém dopravní infrastruktury a definovala obslužnost jednotlivých ploch. Tato ÚS nahradí územním plánem dříve předepsanou ÚS 08-Technologický park. V rámci řešení této ÚS došlo ke změně návrhu využití území - přehodnocení intenzity využití – pro celou rozvojovou lokalitu Me-1 byla jako maximální výšková hladina vyhodnocena hladina 4 (9-22 m).

### **Námítka č.3**

#### **Výrok:**

Námítce se vyhovuje částečně.

#### **Odůvodnění:**

Podatel požaduje, aby byl v předmětné rozvojové lokalitě zachován původní záměr dobudování Technologického parku Brno a tím bylo zabráněno možnosti přeměnit celou lokalitu na rezidenční bydlení. Podatel tedy požaduje na předmětných plochách nastavit funkční plochy komerční vybavenosti (W) s výškovou úrovní 3. Dále podatel požaduje v severní části rozvojové lokality změnit vymezení plochy na C/v2, plochy městské zeleně (Z) a plochy bydlení B/r2. Podatel taktéž požaduje zachování povinnosti zpracovat pro předmětnou lokalitu územní studii.

Zpracovatel prověřil nutnost doplnit v rámci předmětné lokality plochy komerční vybavenosti (W) v návaznosti na realizované areály při ulici Purkyňova. Dle jeho posouzení není v lokalitě nutné vymezovat další plochy W (vyjma ploch v jihozápadní a severozápadní části předmětné lokality, které doplňují souvislý pás ploch komerční vybavenosti a byl u nich ponechám způsob využití W a nově vymezené plochy W v severní části – viz níže). Přeměnou původně plánovaných ploch W na plochy smíšené obytné (C) je reagováno na deficitní funkci bydlení, což je jeden z hlavních problémů současné doby. Zvýšení možnosti stavět objekty pro bydlení, resp. pro smíšenou funkci, je základním požadavkem města a jde o jednu z hlavních úloh územního plánu. Předmětná lokalita přirozeně propojuje městské části Královo Pole a Medlánky v oblasti Technologického parku, který dle návrhu ÚPmB doplní o rezidenční využití v kombinaci s občanskou vybaveností a službami a tím zajistí chybějící mísení funkcí v území.

Severní část předmětné rozvojové lokality bude částečně upravena, nikoliv však zcela dle požadavků podatele. Část plochy občanské vybavenosti bude zachována dle aktuálního návrhu ÚPmB. Ve střední části dojde k rozšíření plochy bydlení na úkor plochy smíšené obytné. Část plochy bezprostředně pod rozvodnou bude změněna z plochy C/v3 na plochu W/v3. Tato plocha bude mít za úkol odclonit případné negativní působení technického zařízení na plochy bydlení. Z toho důvodu není možné v této části vymezit plochy městské zeleně (Z), jak požaduje podatel.

Věcná podstata způsobů vypořádání předmětného podání zůstává nadále relevantní, přestože návrh nového územního plánu města Brna prošel přepracováním s ohledem na Pokyny ZMB z roku 2022 a byl uveden do jednotného standardu ÚPD dle stavebního zákona a jeho prováděcích předpisů. Výše uvedené texty je tedy nutno chápat také ve smyslu těchto úprav.

Vyhodnocení se doplňuje o následující:

Předmětná lokalita je součástí zpracovávané Územní studie Technologický park (KAM, p.o.), která mimo jiné prověří doplnění komerční vybavenosti v jižní a severní části lokality v návaznosti na realizované areály při ulici Purkyňově, doplnění bydlení v návaznosti

*na zástavbu bydlení v Medláncích v ul. Za Parkem, vymezení veřejného prostranství a prověření jeho charakteru, potřebu umístění občanského vybavení, možnost umístění mateřské školy, prověří vnitřní komunikační síť, vymezení pozemků pro obslužné komunikace s ohledem na jejich návaznost na stávající zástavbu, navrhne další dopravní napojení na stávající komunikace, řešení pěší průchodnosti lokalitou i k okolním plochám zeleně, napojení rozšířené vozovny a začlenění prodloužené tramvajové tratě včetně způsobu křížení s ostatní dopravou a řešením smyčky, návrh krajinné zeleně jako přechodu mezi Medláneckým kopcem a zástavbou a také napojení na technickou infrastrukturu. Tato ÚS nahradí územním plánem dříve předepsanou ÚS 08-Technologický park.*

#### **Námítka č.4**

##### **Výrok:**

*Námítce se nevyhovuje.*

##### **Odůvodnění:**

*Proces tvorby územního plánu obce není řízením, v němž by bylo možno namítat podobné procesní skutečnosti. Otázku případných tvrzených zásahů samosprávy do podoby Návrhu územního plánu není možno řešit, rozhodovat či v rámci námítky podjatosti procesovat v rámci projednání věcného řešení.*

*Věcná podstata způsobů vypořádání předmětného podání zůstává nadále relevantní, přestože návrh nového územního plánu města Brna prošel přepracováním s ohledem na Pokyny ZMB z roku 2022 a byl uveden do jednotného standardu ÚPD dle stavebního zákona a jeho prováděcích předpisů. Výše uvedené texty je tedy nutno chápat také ve smyslu těchto úprav.*

#### **Námítka č.5**

#### **Námítka č.6**

##### **Výrok:**

*Námítce se nevyhovuje.*

##### **Odůvodnění:**

*V rámci podání je vysloven požadavek na vypuštění návrhových ploch komunikací O-5 a O-6 z důvodu zbytečnosti, přivedení tranzitní dopravy do území, narušení přírodního zázemí v k.ú. Medlánců a je konstatováno, že je komunikace nerealizovatelná.*

*Koridory ploch dopravní infrastruktury D nejsou v namítaném území navrženy.*

*Návrh pro opakované veřejné projednání byl upraven v souvislosti s nesouhlasem vedení trasy záměru R/1 především na medláneckém katastru s ohledem na problematické propojení na ulici V Újezdech. Současně byla prověřena trasa vedoucí ve vzdálenější poloze od stávající zástavby a mimo území volnočasových aktivit v okolí Medláneckého potoka.*

*Vzhledem k nesouhlasu s původním vedením koridoru územní rezervy O-5 centrem Medlánců byla následně naznačena možnost změny jejího trasování. Tuto úpravu však z časových důvodů nebylo možné prověřit v potřebné podrobnosti a s podrobnějším vyhodnocením dopadů a vlivů na území.*

*Aby bylo možné podrobněji prověřit toto území jednak z hlediska koncepce dopravy (Odboru dopravy MMB) a z hlediska územních dopadů (Odboru územního plánování a rozvoje MMB), bylo rozhodnuto z pozice pořizovatele o jejich vymezení.*

*Z tohoto důvodu je v území územní rezerva O-6 ponechána beze změny a územní rezerva O-5 je upravena do koridoru v návaznosti od územní rezervy O-6 po propojení se záměrem R/1.*

*Po zpracování podrobnějších prověřovacích studií budou vyhodnoceny dopady do území a až následně na základě doporučení bude rozhodnuto o těchto územních rezervách. Tedy v tuto chvíli je předčasné předjímat výsledky prověření.*

*Z územního hlediska se nejedná o návrhy konkrétních záměrů komunikací, ale o prvky, které budou ve větší podrobnosti teprve prověřeny a následně až rozhodnuto o jejich případné aktivitě.*

*Území dotčené překryvným koridorem územních rezerv je možné využívat dle současného využití nebo v souladu s podmínkami využití území plochy s rozdílným způsobem využití. Využití území pod koridory územních rezerv O-5 a O-6 je ponecháno z větší části obdobné jako v současném územním plánu, tedy v plochách s rozdílným způsobem využití: plochy zahrádek I, plochy zemědělské A nebo plochy krajinné zeleně K.  
Z výše uvedených důvodů nelze požadavky v současné době zohlednit.*

*Věcná podstata způsobů vypořádání předmětného podání zůstává nadále relevantní, přestože návrh nového územního plánu města Brna prošel přepracováním s ohledem na Pokyny ZMB z roku 2022 a byl uveden do jednotného standardu ÚPD dle stavebního zákona a jeho prováděcích předpisů. Výše uvedené texty je tedy nutno chápat také ve smyslu těchto úprav.*

### **Námítka č.7**

#### **Výrok:**

*Námítce se nevyhovuje.*

#### **Odůvodnění:**

*Pořizovatel se neztotožňuje s tvrzením podatele, že došlo k procesnímu pochybení v rámci procesu tvorby nového územního plánu tím, že byl na základě výsledků vyhodnocení předešlého veřejného projednání zpracován upravený Návrh. Stavební zákon výslovně předpokládá, že může být návrh územního plánu upraven, podstatně či nepodstatně, a jedná se tak o zcela legální a legitimní postup.*

*Současně není nijak podateli znemožněno uplatnit proti upravenému návrhu územního plánu svou připomínku či námítku.*

*Rovněž tak je chybným předpokladem podatele tvrzení, že jím uplatněné námítky či připomínky jsou v zásadě "bezcestné", protože město "nepočítá" s dalším projednáním.*

*Postoj města je sice v procesu tvorby územního plánu důležitý, ale vyhodnocení výsledků veřejných projednání zpracovává úřad územního plánování ve spolupráci s určeným zastupitelem a je na pořizovateli, aby po vyhodnocení správně určil další procesní postup; toto rozhodnutí nespadá do výlučné pravomoci samosprávných orgánů obce, a proto nelze podatelova tvrzení považovat za právně relevantní.*

*Jeho možnost vstoupit aktivně do procesu přípravy nového územního plánu nebyla nijak omezena a uplatněním své námítky to dokazuje; rovněž je nutné upozornit, že samotné uplatnění podání ještě nezakládá automatický nárok na to, že musí být námítce vyhověno - tím by byl popřen naopak proces vyhodnocení podání.*

*Chybnost závěrů podatele lze dokladovat tím, že úřad územního plánování na základě vyhodnocení výsledků opakovaného veřejného projednání zajistil úpravu Návrhu nového územního plánu města Brna a oznámil konání dalšího opakovaného veřejného projednání.*

*Věcná podstata způsobů vypořádání předmětného podání zůstává nadále relevantní, přestože návrh nového územního plánu města Brna prošel přepracováním s ohledem na Pokyny ZMB z roku 2022 a byl uveden do jednotného standardu ÚPD dle stavebního zákona a jeho prováděcích předpisů. Výše uvedené texty je tedy nutno chápat také ve smyslu těchto úprav.*

1359

MAGISTRÁT MĚSTA BRNA  
 Odbor územního plánování a rozvoje  
 Došlo: 30-06-2021  
 Č. j. MMB: 034/04/44

Statutární město Brno  
 Magistrát města Brna

MMB/0342474/2021  
 listy 3 přílohy  
 druh



Magistrát města Brna  
 Odbor územního plánování a rozvoje  
 Kounicova 67  
 601 67 Brno

Podatel: Jméno a příjmení:  
 Datum narození:  
 Trvale bytem:



Jsem – nejsem\* spolu/vlastníkem nemovitosti v ploše dotčené navrhovanou změnou (uvést parcelní číslo pozemku nebo číslo popisné stavby nebo identifikaci bytové či nebytové jednotky):  
 Parcel/y č. [redacted] ..... ve městě Brně v k. ú. Medláňky [611/43] a dále rodinného domu/bytu [redacted] ..... který se nachází na parcele č. [redacted] ..... taktéž v k. ú. Medláňky.

(\* nehodící se škrtněte)

## Námítky – Připomínky\* proti Upravenému Návrhu Územního plánu města Brna (2021), jeho grafické i textové části

### Námítka/Připomínka\* č. 4:

1

- **Vymezení dotčeného území**  
 Medláňky, lokalita Technologického parku Me-1 (od Medláneckého parku ke stávající konečné tramvaje č. 12)
- **Obsah**
  - Požaduji zásadní snížení intenzity využití území v návrhové ploše Me-1 a její změnu výhradně na méně intenzivní výstavbu do úrovně podlažnosti 2 a 3.
  - Nesouhlasím s předdimenzovanou výškou navrhované zástavby C/v5 a C/v3 a požaduji snížení a změnu plochy C/v3 na B/r2 a C/v5 na C/v3.

- **Odůvodnění**
  - Navrhovaná zástavba neodpovídá výšce a druhu stávající okolní zástavby při ulici Za Parkem (Br2 – bytová rezidenční, výška 10m) a při ulici Purkyňova (W/v3 – komerční vybavenost, výška 16m) a při ulici Hudcova E/a3 a D/a3. Toto navrhované zintenzivnění zastavění a povolení výstavby dalších sídlišť a jejich napojení do Medláneckého údolí, kde se drží smog, podstatně zhorší hlukovou a imisní zátěž Medlánek. Lze tedy oprávněně namítat, že kromě hluku z dopravy, se dále podstatně zhorší imisní zátěž, především překročením limitu prachových částic PM10.
  - Budova školy na ulici Hudcova, která těsně přiléhá sběrné komunikaci (nelze mezi ní a komunikací vysadit ani stromy ani keře, které by snížili hluk a prach) je již nyní velmi negativně zasažena dopravou a nelze ve třídách pravidelně větrat z důvodu hluku z dopravy a prachu.
  - Povolení výstavby bytových domů s obchody v této lokalitě dojde k překročení kapacity ZŠ Hudcova v Medláňkách, která je již nyní na hranici kapacity.
  - V konceptech nového ÚP se v těchto plochách navrhovali pouze kancelářské objekty výšky v3 nikoliv bytové domy.



- Měření prašnosti PM10 z 2. 2. 2011 - 3. 2. 2011 (69  $\mu\text{m}^3$ ) prokázalo překročení hygienických limitů před ZŠ Hudcova. Propojení silnicemi Hudcova-Purkyňova situaci jenom zhorší. Na ulici Hudcova kromě základní školy je i Mateřská škola a SOS vesnička.

#### Námítka/Připomínka\* č. 2:

2

- **Vymezení dotčeného území**

Medláanky, návrhové plochy územních rezerv pro komunikace O-5 (Turistická-Řečkovická kasárna) a O-6 (Purkyňova-Turistická)

- **Obsah**

- Požadují vypuštění územních rezerv pro komunikace O-6 (Purkyňova-Turistická) a O-5 (Turistická-Řečkovická kasárna) a zachování ploch zahrádek I.

- **Odůvodnění**

- Povoláním územních rezerv pro komunikace O-5 a O-6 dojde k nevratnému poškození charakteru Medlánek ve všech směrech, nejen z hlediska ochrany přírody a rekreační funkce Medlánek, ale především z hlediska pohody zdejšího bydlení a kvality prostředí.
- Pro zachování současných rekreačních hodnot je nutné zachovat stávající stav bez automobilové dopravy.

2

**Výše uvedené námítka/připomínky\* dále odůvodňuji a požaduji:**

Požadují dodržet:

Požadují aby při posuzování těchto návrhů byla plně respektovaná závazná Směrnice Rady EU 96/62/ES o posuzování a řízení kvality vnějšího ovzduší, kde jsou stanoveny dnes platné zákonné limity pro prašnost (PM10), ale i závazná Směrnice Evropského parlamentu a Rady 2008/50/ES ze dne 21. 5. 2008 o kvalitě ovzduší a čistším ovzduší pro Evropu, kterou jsou státy EU vázány zavést přísnější normy pro prašnost (PM10 a PM2.5).

Státní politiku životního prostředí České republiky 2012–2020 – přehled vybraných cílů - snížit zábery nenarušené krajiny pro nové aktivity, chránit kvalitní segmenty přírodního charakteru v zastavěných územích. - **Chránit půdu před zábery a neodpovědným rozšiřováním měst a obcí mimo současná zastavěná území.** - **Uplatňovat všeobecnou strategii šetrné dopravy a její minimalizace.** - **Zastavit zvyšování hluku, zejména dopravního.**

Akční plán zdraví a životního prostředí ČR - **Zastavit nárůst hluku, zejména dopravního a snižovat expozici hluku prostředky územního plánování.**

Dlouhodobý program zlepšování zdravotního stavu obyvatelstva ČR. Zdraví pro všechny v 21. století (2002) – přehled vybraných cílů - Snižovat vliv dopravy na životní prostředí a zdraví obyvatel. - **Kontrolovat dodržování přípustné hladiny hluku.**


Opatření obecné povahy civilního úřadu pro letectví (vydané 8.4.2020, spis. zn.: 16/730/0051/OPLKCM/01/20), které vymezuje ochranná pásma s výškovým omezením staveb, proti nebezpečným a klamavým světlům a dalších omezeních obsažených v tomto opatření.

Navrhované změny v návrhu nového ÚP města Brna by vedly, jak k zásahu do mých práv na příznivé životní prostředí, v právu na nerušené užívání své nemovitosti, ale také k zásahu do mých vlastnických práv, neboť cena mnou vlastněných nemovitostí by se v případě uskutečnění záměrů v návrhu územního plánu snížila.

Všechny pozitivní přírodní, kulturní, civilizační a estetické hodnoty Medlánek vedle své jedinečnosti, které Medlánkám dávají, tedy zároveň tvoří limity jejího rozvoje, a to jak v pozitivním tak negativním slova smyslu s ohledem na trvalou udržitelnost zdejšího území. Další navrhovaná rozsáhlá bytová výstavba by ve svém důsledku znamenaly významné snížení kvality zdejšího bydlení, který nelze v žádném případě vnímat jako trvale udržitelný rozvoj území. Nelze v žádném případě považovat za vhodné ani rozumné, aby připravovaný rozvoj města Brna byl prováděn na úkor kvality bydlení a životního prostředí obyvatel Medlánek, přičemž návrh územního plánu takové negativní dopady ve svém důsledku přináší. Mám za to, že navržené řešení není v souladu s cílem územního plánování ve smyslu stavebního zákona.

V Brně dne ..... 15.6. .... 2021

Podpis .....



## **MMB/0342474/2021**

### **Námítka č.1**

#### **Výrok:**

Námítce se vyhovuje částečně.

#### **Odůvodnění:**

Podatel požaduje zásadně snížit intenzitu využití předmětného území (plochy C/v3 změnit na B/r2; plochy C/v5 změnit na C/v3). Podatel se obává v případě intenzivní zástavby zvýšení negativních dopadů, a to především dopravy (hluk, imisní zátěž, ...) na okolní území. Dále se podatel obává, že dojde k překročení kapacity ZŠ Hudcova v Medláncích, která je již nyní na hranici své kapacity.

Severní část předmětné rozvojové lokality bude na základě vyhodnocení výsledků projednání (námitek a připomínek) po prvním veřejném projednání 06/2020 v aktuálním návrhu (I. Upravený návrh 2021) částečně upravena, nikoliv však zcela dle požadavků podatele. Dojde zde k rozšíření plochy bydlení (B/r2) na úkor plochy smíšené obytné (C/v3), která bude v této severní části zachována pouze podél pozemní komunikace spojující ulice Hudcova a Purkyňova. Smyslem stanovení vyšší úrovně zástavby u této části plochy je ochrana nižší rezidentní zástavby, která se nachází za ní, od potenciálně rušnější pozemní komunikace (odclonění negativních vlivů dopravy). Část plochy bezprostředně pod rozvodnou bude změněna z plochy C/v3 na plochu W/v3. Tato plocha bude mít za úkol odclonit případné negativní působení technického zařízení na plochy bydlení.

Ve zbývající části předmětné lokality bude u ploch smíšených obytných zachována výšková úroveň zástavby 5. Snížení výškové úrovně zástavby dle požadavků podatele není z městotvorného hlediska možné. Zintenzivnění využití předmětné plochy je krok, v jehož důsledku by mělo dojít k omezení suburbanizace, což je jeden z hlavních cílů nového ÚPmB.

Co se týče zvýšení negativních vlivů dopravy na přilehlé lokality, tak dle map pětiletých průměrů požadové imisní zátěže (2014-2018) nedochází v Medláncích k překračování průměrných ročních koncentrací (NO<sub>2</sub> do 27,3 µg/m<sup>3</sup>; PM<sub>10</sub> do 24 µg/m<sup>3</sup>; benzen do 1,6 µg/m<sup>3</sup>; B(a)P do 0,7 µg/m<sup>3</sup>). Hlukově je území Medlánek zatíženo především v bezprostředním okolí ulic Hradecká, Hudcova, Medlánecká a Banskobystrická, dále jsou pak zatíženy ulice V Újezdech a K Babě v severní části území. V ulicích Hudcova a Hradecká dochází v bezprostředním okolí těchto komunikací k překračování mezního hlukového ukazatele L<sub>n</sub> 60 dB v noci. Na ulici Banskobystrická dochází k překračování mezní hodnoty hlukového ukazatele pro den i noc L<sub>dvn</sub>/L<sub>n</sub> 70/60 dB. Vzhledem k navrhovanému dopravnímu systému a realizaci dopravních propojení nadsběrnými komunikacemi v této oblasti: R/2 (přímé napojení ulic Hudcova a Novoměstská); Me/1 (propojení ulic Purkyňova – Palackého tř.) a Me/31 (prodloužení tramvaje Technologický Park); lze očekávat, že dojde v rámci celých Medlánek k přerozdělení dopravních proudů, dojde ke snížení zatížení stávajících frekventovaných komunikací (např. ul. Hudcova) a částečnému přerozdělení dopravní zátěže na nové komunikace. Zprostředkovaně lze taktéž očekávat pozitivní vliv zvýšení využití MHD na snížení hlukové zátěže a znečištění ovzduší.

Věcná podstata způsobů vypořádání předmětného podání zůstává nadále relevantní, přestože návrh nového územního plánu města Brna prošel přepracováním s ohledem na Pokyny ZMB z roku 2022 a byl uveden do jednotného standardu ÚPD dle stavebního zákona a jeho prováděcích předpisů. Výše uvedené texty je tedy nutno chápat také ve smyslu těchto úprav.

Vyhodnocení se doplňuje o následující:

Předmětná lokalita je součástí zpracovávané Územní studie Technologický park (KAM, p.o.), která mimo jiné prověřila a zpodrobnila využití funkčních ploch, zpřesnila prostorové regulativy, upřesnila systém dopravní infrastruktury a definovala obslužnost jednotlivých ploch. Tato ÚS nahradí územním plánem dříve předepsanou ÚS 08-Technologický park.

*V rámci řešení této ÚS došlo ke změně návrhu využití území - přehodnocení intenzity využití – pro celou rozvojovou lokalitu Me-1 byla jako maximální výšková hladina vyhodnocena hladina 4 (9-22 m).*

## **Námítka č.2**

### **Výrok:**

*Námítce se nevyhovuje.*

### **Odůvodnění:**

*V rámci podání je vysloven požadavek na vypuštění územních rezerv pro komunikace O-5 a O-6 a zachování ploch zahrádek I.*

*Návrh pro opakované veřejné projednání byl upraven v souvislosti s nesouhlasem vedení trasy záměru R/1 především na medláneckém katastru s ohledem na problematické propojení na ulici V Újezdech. Současně byla prověřena trasa vedoucí ve vzdálenější poloze od stávající zástavby a mimo území volnočasových aktivit v okolí Medláneckého potoka.*

*Vzhledem k nesouhlasu s původním vedením koridoru územní rezervy O-5 centrem Medlánek byla následně naznačena možnost změny jejího trasování. Tuto úpravu však z časových důvodů nebylo možné prověřit v potřebné podrobnosti a s podrobnějším vyhodnocením dopadů a vlivů na území.*

*Aby bylo možné podrobněji prověřit toto území jednak z hlediska koncepce dopravy (Odboru dopravy MMB) a z hlediska územních dopadů (Odboru územního plánování a rozvoje MMB), bylo rozhodnuto z pozice pořizovatele o jejich vymezení.*

*Z tohoto důvodu je v území územní rezerva O-6 ponechána beze změny a územní rezerva O-5 je upravena do koridoru v návaznosti od územní rezervy O-6 po propojení se záměrem R/1.*

*Po zpracování podrobnějších prověřovacích studií budou vyhodnoceny dopady do území a až následně na základě doporučení bude rozhodnuto o těchto územních rezervách. Tedy v tuto chvíli je předčasné předjímat výsledky prověření.*

*Z územního hlediska se nejedná o návrhy konkrétních záměrů komunikací, ale o prvky, které budou ve větší podrobnosti teprve prověřeny a následně až rozhodnuto o jejich případné aktivaci.*

*Území dotčené překryvným koridorem územních rezerv je možné využívat dle současného využití nebo v souladu s podmínkami využití území plochy s rozdílným způsobem využití.*

*Využití území pod koridory územních rezerv O-5 a O-6 je ponecháno z větší části obdobné jako v současném územním plánu, tedy v plochách s rozdílným způsobem využití: plochy zahrádek I, plochy zemědělské A nebo plochy krajinné zeleně K.*

*Z výše uvedených důvodů nelze požadavky v současné době zohlednit.*

*Věcná podstata způsobů vypořádání předmětného podání zůstává nadále relevantní, přestože návrh nového územního plánu města Brna prošel přepracováním s ohledem na Pokyny ZMB z roku 2022 a byl uveden do jednotného standardu ÚPD dle stavebního zákona a jeho prováděcích předpisů. Výše uvedené texty je tedy nutno chápat také ve smyslu těchto úprav.*

2528

MAGISTRÁT MĚSTA BRNA  
Odbor územního plánování a rozvoje  
Došlo: 30-06-2021  
Příl.: MMB 0342476/2021

MAGISTRÁT MĚSTA BRNA, Odbor územního plánování a rozvoje, Kounicova 67, 601 67 Brno

Statutární město Brno  
Doručeno: 29.06.2021  
MMB/0342476/2021  
Třev: 1  
Druh: 14/SV:  
Přílohy:  
mmb1es7d2f72e8

### NÁMITKA / PŘIPOMÍNKA

UPRAVENÝ NÁVRH NOVÉHO ÚPmB – opakované veřejné projednání

Identifikační údaje podatele – Fyzická osoba/právnícká osoba

Jméno, příjmení / Název společnosti	[redacted]
Datum narození/ Identifikační číslo	[redacted]
Trvalé bydliště/ sídlo	[redacted]
E-mail	[redacted]
Jsem – nejsem*) občan města Brna	[redacted]
Jsem – nejsem*) vlastníkem pozemku/ů nebo stavby/staveb v ploše dotčené navrhovanou změnou katastrální území ...MEDLÁNKY..... parcel. č. [redacted]	[redacted]
<b>Upřesnění obsahu námítky/připomínky (území, ke kterému se vztahuje námítka/připomínka)</b>	
Městská část a katastrální území	Medlánky
Označení lokality, rezervy	Me-1, O-5, O-6
<b>Text námítky/připomínky včetně ZDŮVODNĚNÍ</b>	

1

1

**1. Rozvojová plocha Me-1 Technologický park**  
Požaduji zásadně redukovat intenzitu využití území v rozvojové lokalitě Me-1 (Technologický park Brno) v k. ú. Medlánky. Tato intenzita je pro dané území zcela neadekvátní a vytváří neúnosnou zátěž pro své okolí a celou městskou část Brno-Medlánky, kdy by mohlo jen díky této změně na malé části jejího území dojít ke zdvojnásobení obyvatel celé městské části. Současně požaduji stanovit jednoznačné limity maximální míry zastavění území a vyšší minimální podíl zeleně.

2

2

**Výšková úroveň zástavby:** V této souvislosti požaduji zejména redukovat navrhovanou výškovou úroveň tak, jak bylo dlouhodobě sledováno ve všech dokumentech v procesu přípravy nového územního plánu města (ve všech třech variantách konceptu i v původním návrhu), tedy tak, aby celá lokalita mezi spojnicí ulic Hudcovy a Purkyňovy a zámeckým parkem byly výškové úrovně zástavby 2 (pod rozvodnou 3) a lokalita mezi spojnicí ulic Hudcovy a Purkyňovy a stávající tramvajovou smyčkou, aby měla výškovou úroveň 3. Požaduji, aby v žádné části lokality Me-1 nebyla překročena výšková úroveň 3.

3

3

**Vymezení funkčních ploch:** Vymezení funkčních ploch požaduji tak, aby byl nadále sledován původní záměr obsažený ve všech třech variantách konceptu územního plánu, tedy dlouhodobě zamýšlené dobudování Technologického parku Brno až po spojnici ulic Hudcovy a Purkyňovy a zabráněno možnosti přeměnit celou lokalitu na rezidenční bydlení. Požaduji tedy v takto vymezené části lokality vrátit funkční plochy komerční vybavenosti „W“ s výškovou úrovní 3. Mezi spojnicí ulic Hudcovy a Purkyňovy vítám nově vymezenou plochu vybavenosti. Část pozemků nad touto plochou požaduji

**3** vymezit pro budoucí polyfunkční využití s bydlením i občanskou vybaveností jako plochu C/v2. Plochu bezprostředně pod rozvodnou vymezit jako zeleň Z a zbývající plochu jako plochu bydlení B/r2, jak tomu bylo ve všech dosavadních dokumentech. Požadují zachování povinnosti zpracovat územní studii.

**3**

**Systémová podjatost:** Namítám systémovou podjatost v procesu přípravy nového územního plánu v lokalitě Me-1 Technologický park. Je to totiž město samotné, které vlastní bezprostředně nebo přes jím ovládané společnosti pozemky v této lokalitě. Intenzita využití území ve prospěch bydlení a výšková úroveň zástavby se měnila postupně s tím, jak město navýšilo svůj podíl ve společnosti Technologický park Brno a.s. a jak následně začalo zvažovat různé formy zcizení pozemků v této lokalitě za účelem sanování rozpočtu města. To se postupně projevilo v návrhu nového ÚP z roku 2020, kde byly změněny funkční plochy oproti všem variantám konceptu a v rozporu s Pokyny pro dopracování návrhu tak, aby bylo možné postavit více lukrativních bytových domů a pozemky tak více zhodnotit prodejem některému z developerů, a dále v upraveném návrhu ÚP, kde byly ze stejného důvodu dramaticky navýšeny výškové úrovně výstavby a opět tak zvýšena intenzita výtěžnosti území pro případ jeho zcizení. Provádět změny ÚP za účelem zvyšování hodnoty majetku města nebo sanování jeho rozpočtu je přitom zcela v rozporu se zákonem definovanými cíli a úkoly územního plánování. Je rovněž v rozporu s principem rovného zacházení.

**4**

**4**

**5** **2. Návrhové plochy komunikací O-5 (komunikační propojení ulice Turistické a areálu bývalých kasáren v Řečkovících) a O-6 (prodloužení ulice Purkyňovy do ulice Turistické)**  
**6** Rezerva pro tyto komunikace je zbytečná. Tyto komunikace nemají žádný potenciál dopravy v Medlánkách odlehčit, ale naopak do Medlánek přivedou novou tranzitní dopravu, která tudy nutně jezdit nemusí. Tím dojde ke zničení cenné rekreační lokality Medláneckého letiště a přírodní památky Medlánecké kopce. Rezerva pro tyto komunikace je navržena přes soukromé pozemky, přes zahrady a stávající biokoridor. Nejen že by zásadně znehodnotila území, ale je ve své podstatě nerealizovatelná.

**5**

**6**

### **3. Procesní pochybení při tvorbě upraveného návrhu a zkrácení zákonných práv účastníků**

**7** Mám za to, že v důsledku pochybení v procesu tvorby upraveného návrhu ÚP byla porušena má zákonná práva reálně svými námitkami a připomínkami ovlivnit výslednou podobu nového územního plánu. Upravený návrh totiž přinesl zcela nová, v původním návrhu nezahrnutá, řešení, jako např. v mé námitce/připomínce uvedené dramatické navýšení výškových úrovní v lokalitě Me-1 Technologický park a rezervu komunikace O-5. Tato nová řešení přitom nepožadovala žádná dotčená osoba ani dotčený státní orgán. Vyhovění mé námitce či připomínce proti takovému řešení obsaženému v upraveném návrhu by však bylo podsátnou úpravou s nutností nového, v tomto případě již třetího, veřejného projednání. S tím však město nepočítá. Procesním pochybením, spočívajícím ve skutečnosti, že byla do upraveného návrhu zapracována zcela nová řešení a regulace území bez možnosti dosáhnout v předpokládaném procesu přípravy nového ÚP města Brna reálně jejich přehodnocení na základě zákona uplatněných připomínek a námitek, došlo ke zkrácení mých zákonných práv, čímž došlo k obdobné situaci, kterou procesní právo zná jako „odnětí instance“.

**7**

V BRNĚ dne 26.6.21

Podpis: .....

\*nehodící se škrtněte

## **MMB/0342476/2021**

### **Námítka č.1**

#### **Výrok:**

Námítce se nevyhovuje.

#### **Odůvodnění:**

Podatel zásadně požaduje zredukovat intenzitu využití předmětné rozvojové lokality, a to formou nastavení limitů maximální míry zastavění a stanovením vyššího minimálního podílu zeleně.

De facto celá plocha předmětné rozvojové lokality je v platném ÚPmB vymezena jako plocha zastavitelná (vyjma menších ploch zeleně a veřejných prostranství). Zároveň je převážná část parcel vlastnictvím soukromých vlastníků (vyjma plochy V/a2, části ploch D/a3 a většiny veřejných prostranství). Není tudíž možné v návrhu ÚPmB vymezit větší nezastavěné plochy zeleně a tím snížit intenzitu využití území, jelikož v případě, že by došlo ke změně plochy stavební (viz platný ÚPmB) na plochu nestavební, tak hrozí náhrada škody za změnu využití území dle § 102 odst. 2 zákona č. 183/2006 Sb., o územním plánování a stavebním řádu.

Zároveň se v návrhu ÚPmB nevymezují ani menší plochy zeleně, tak jak jsou vymezeny v platném ÚPmB. Z důvodu zvoleného měřítka výkresů a podrobnosti ÚPmB byla pro návrh ÚP stanovena minimální velikost funkční plochy na 0,5 ha (pouze ve zvláštních případech na 0,2 ha) v souladu s ustanovením § 3 odst. 1 vyhlášky č. 501/2006 Sb. Návrh ÚPmB řeší zastoupení zeleně u funkčních ploch nastavením minimálního zastoupení zeleně, které je u ploch B a C 30 % pro disponibilní pozemky stavebního záměru, u ploch W pak 20 % pro disponibilní pozemky stavebního záměru. Vzhledem k tomu, že se v blízkosti předmětné plochy nachází velké plochy krajinné i městské zeleně, tak zpracovatel nepovažuje za nutné tyto podíly navyšovat.

Věcná podstata způsobů vypořádání předmětného podání zůstává nadále relevantní, přestože návrh nového územního plánu města Brna prošel přepracováním s ohledem na Pokyny ZMB z roku 2022 a byl uveden do jednotného standardu ÚPD dle stavebního zákona a jeho prováděcích předpisů. Výše uvedené texty je tedy nutno chápat také ve smyslu těchto úprav.

### **Námítka č.2**

#### **Výrok:**

Námítce se vyhovuje částečně.

#### **Odůvodnění:**

Podatel požaduje, aby výšková úroveň zástavby v severní části předmětné lokality byla stanovena na úroveň 2 (v části pod rozvodnou úroveň 3) a ve zbývající části předmětné lokality, aby byla stanovena maximálně 3. výšková úroveň zástavby.

V severní části předmětné lokality bude pod rozvodnou zachována výšková úroveň 3. Ve zbylé části bude rozšířena plocha bydlení s výškovou úrovní 2. Podél pozemní komunikace spojující ulice Hudcova a Purkyňova však zůstane zachován úzký pás plochy smíšené obytné (C) s výškovou úrovní 3. Smyslem stanovení vyšší úrovně zástavby u této plochy je ochrana nižší rezidentní zástavby, která se nachází za ní, od potenciálně rušnější pozemní komunikace (odclonění negativních vlivů dopravy). Stanovování vyšší úrovně zástavby podél městských tříd a rušnějších pozemních komunikacích je pravidlem v celém ÚPmB.

Ve zbývající části předmětné lokality bude u ploch smíšených obytných zachována výšková úroveň zástavby 5. Snížení výškové úrovně zástavby dle požadavků podatele není z městotvorného hlediska možné. Zintenzivnění využití předmětné plochy je krok, v jehož důsledku by mělo dojít k omezení suburbanizace, což je jeden z hlavních cílů nového ÚPmB. U ostatních ploch je zachována výšková úroveň zástavby 3.

Věcná podstata způsobů vypořádání předmětného podání zůstává nadále relevantní, přestože návrh nového územního plánu města Brna prošel přepracováním s ohledem na Pokyny ZMB z roku 2022 a byl uveden do jednotného standardu ÚPD dle stavebního zákona a jeho prováděcích předpisů. Výše uvedené texty je tedy nutno chápat také ve smyslu těchto úprav.

Vyhodnocení se doplňuje o následující:

Předmětná lokalita je součástí zpracovávané Územní studie Technologický park (KAM, p.o.), která mimo jiné prověřila a zpodrobnila využití funkčních ploch, zpřesnila prostorové regulativy, upřesnila systém dopravní infrastruktury a definovala obslužnost jednotlivých ploch. Tato ÚS nahradí územním plánem dříve předepsanou ÚS 08-Technologický park. V rámci řešení této ÚS došlo ke změně návrhu využití území - přehodnocení intenzity využití – pro celou rozvojovou lokalitu Me-1 byla jako maximální výšková hladina vyhodnocena hladina 4 (9-22 m).

### **Námítka č.3**

#### **Výrok:**

Námítce se vyhovuje částečně.

#### **Odůvodnění:**

Podatel požaduje, aby byl v předmětné rozvojové lokalitě zachován původní záměr dobudování Technologického parku Brno a tím bylo zabráněno možnosti přeměnit celou lokalitu na rezidenční bydlení. Podatel tedy požaduje na předmětných plochách nastavit funkční plochy komerční vybavenosti (W) s výškovou úrovní 3. Dále podatel požaduje v severní části rozvojové lokality změnit vymezení plochy na C/v2, plochy městské zeleně (Z) a plochy bydlení B/r2. Podatel taktéž požaduje zachování povinnosti zpracovat pro předmětnou lokalitu územní studii.

Zpracovatel prověřil nutnost doplnit v rámci předmětné lokality plochy komerční vybavenosti (W) v návaznosti na realizované areály při ulici Purkyňova. Dle jeho posouzení není v lokalitě nutné vymezovat další plochy W (vyjma ploch v jihozápadní a severozápadní části předmětné lokality, které doplňují souvislý pás ploch komerční vybavenosti a byl u nich ponechám způsob využití W a nově vymezené plochy W v severní části – viz níže). Přeměnou původně plánovaných ploch W na plochy smíšené obytné (C) je reagováno na deficitní funkci bydlení, což je jeden z hlavních problémů současné doby. Zvýšení možnosti stavět objekty pro bydlení, resp. pro smíšenou funkci, je základním požadavkem města a jde o jednu z hlavních úloh územního plánu. Předmětná lokalita přirozeně propojuje městské části Královo Pole a Medlánky v oblasti Technologického parku, který dle návrhu ÚPmB doplní o rezidenční využití v kombinaci s občanskou vybaveností a službami a tím zajistí chybějící mísení funkcí v území.

Severní část předmětné rozvojové lokality bude částečně upravena, nikoliv však zcela dle požadavků podatele. Část plochy občanské vybavenosti bude zachována dle aktuálního návrhu ÚPmB. Ve střední části dojde k rozšíření plochy bydlení na úkor plochy smíšené obytné. Část plochy bezprostředně pod rozvodnou bude změněna z plochy C/v3 na plochu W/v3. Tato plocha bude mít za úkol odclonit případné negativní působení technického zařízení na plochy bydlení. Z toho důvodu není možné v této části vymezit plochy městské zeleně (Z), jak požaduje podatel.

Věcná podstata způsobů vypořádání předmětného podání zůstává nadále relevantní, přestože návrh nového územního plánu města Brna prošel přepracováním s ohledem na Pokyny ZMB z roku 2022 a byl uveden do jednotného standardu ÚPD dle stavebního zákona a jeho prováděcích předpisů. Výše uvedené texty je tedy nutno chápat také ve smyslu těchto úprav.

Vyhodnocení se doplňuje o následující:

Předmětná lokalita je součástí zpracovávané Územní studie Technologický park (KAM, p.o.), která mimo jiné prověří doplnění komerční vybavenosti v jižní a severní části lokality v návaznosti na realizované areály při ulici Purkyňově, doplnění bydlení v návaznosti



*na zástavbu bydlení v Medláncích v ul. Za Parkem, vymezení veřejného prostranství a prověření jeho charakteru, potřebu umístění občanského vybavení, možnost umístění mateřské školy, prověří vnitřní komunikační síť, vymezení pozemků pro obslužné komunikace s ohledem na jejich návaznost na stávající zástavbu, navrhne další dopravní napojení na stávající komunikace, řešení pěší průchodnosti lokalitou i k okolním plochám zeleně, napojení rozšířené vozovny a začlenění prodloužené tramvajové tratě včetně způsobu křížení s ostatní dopravou a řešením smyčky, návrh krajinné zeleně jako přechodu mezi Medláneckým kopcem a zástavbou a také napojení na technickou infrastrukturu. Tato ÚS nahradí územním plánem dříve předepsanou ÚS 08-Technologický park.*

#### **Námítka č.4**

##### **Výrok:**

*Námítce se nevyhovuje.*

##### **Odůvodnění:**

*Proces tvorby územního plánu obce není řízením, v němž by bylo možno namítat podobné procesní skutečnosti. Otázku případných tvrzených zásahů samosprávy do podoby Návrhu územního plánu není možno řešit, rozhodovat či v rámci námítky podjatosti procesovat v rámci projednání věcného řešení.*

*Věcná podstata způsobů vypořádání předmětného podání zůstává nadále relevantní, přestože návrh nového územního plánu města Brna prošel přepracováním s ohledem na Pokyny ZMB z roku 2022 a byl uveden do jednotného standardu ÚPD dle stavebního zákona a jeho prováděcích předpisů. Výše uvedené texty je tedy nutno chápat také ve smyslu těchto úprav.*

#### **Námítka č.5**

#### **Námítka č.6**

##### **Výrok:**

*Námítce se nevyhovuje.*

##### **Odůvodnění:**

*V rámci podání je vysloven požadavek na vypuštění návrhových ploch komunikací O-5 a O-6 z důvodu zbytečnosti, přivedení tranzitní dopravy do území, narušení přírodního zázemí v k.ú. Medlánců a je konstatováno, že je komunikace nerealizovatelná.*

*Koridory ploch dopravní infrastruktury D nejsou v namítaném území navrženy.*

*Návrh pro opakované veřejné projednání byl upraven v souvislosti s nesouhlasem vedení trasy záměru R/1 především na medláneckém katastru s ohledem na problematické propojení na ulici V Újezdech. Současně byla prověřena trasa vedoucí ve vzdálenější poloze od stávající zástavby a mimo území volnočasových aktivit v okolí Medláneckého potoka.*

*Vzhledem k nesouhlasu s původním vedením koridoru územní rezervy O-5 centrem Medlánek byla následně naznačena možnost změny jejího trasování. Tuto úpravu však z časových důvodů nebylo možné prověřit v potřebné podrobnosti a s podrobnějším vyhodnocením dopadů a vlivů na území.*

*Aby bylo možné podrobněji prověřit toto území jednak z hlediska koncepce dopravy (Odboru dopravy MMB) a z hlediska územních dopadů (Odboru územního plánování a rozvoje MMB), bylo rozhodnuto z pozice pořizovatele o jejich vymezení.*

*Z tohoto důvodu je v území územní rezerva O-6 ponechána beze změny a územní rezerva O-5 je upravena do koridoru v návaznosti od územní rezervy O-6 po propojení se záměrem R/1.*

*Po zpracování podrobnějších prověřovacích studií budou vyhodnoceny dopady do území a až následně na základě doporučení bude rozhodnuto o těchto územních rezervách. Tedy v tuto chvíli je předčasné předjímat výsledky prověření.*

*Z územního hlediska se nejedná o návrhy konkrétních záměrů komunikací, ale o prvky, které budou ve větší podrobnosti teprve prověřeny a následně až rozhodnuto o jejich případné aktivitaci.*

*Území dotčené překryvným koridorem územních rezerv je možné využívat dle současného využití nebo v souladu s podmínkami využití území plochy s rozdílným způsobem využití. Využití území pod koridory územních rezerv O-5 a O-6 je ponecháno z větší části obdobné jako v současném územním plánu, tedy v plochách s rozdílným způsobem využití: plochy zahrádek I, plochy zemědělské A nebo plochy krajinné zeleně K. Z výše uvedených důvodů nelze požadavky v současné době zohlednit.*

*Věcná podstata způsobů vypořádání předmětného podání zůstává nadále relevantní, přestože návrh nového územního plánu města Brna prošel přepracováním s ohledem na Pokyny ZMB z roku 2022 a byl uveden do jednotného standardu ÚPD dle stavebního zákona a jeho prováděcích předpisů. Výše uvedené texty je tedy nutno chápat také ve smyslu těchto úprav.*

### **Námítka č.7**

#### **Výrok:**

*Námítce se nevyhovuje.*

#### **Odůvodnění:**

*Pořizovatel se neztotožňuje s tvrzením podatele, že došlo k procesnímu pochybení v rámci procesu tvorby nového územního plánu tím, že byl na základě výsledků vyhodnocení předešlého veřejného projednání zpracován upravený Návrh. Stavební zákon výslovně předpokládá, že může být návrh územního plánu upraven, podstatně či nepodstatně, a jedná se tak o zcela legální a legitimní postup.*

*Současně není nijak podateli znemožněno uplatnit proti upravenému návrhu územního plánu svou připomínku či námítku.*

*Rovněž tak je chybným předpokladem podatele tvrzení, že jím uplatněné námítky či připomínky jsou v zásadě "bezcestné", protože město "nepočítá" s dalším projednáním.*

*Postoj města je sice v procesu tvorby územního plánu důležitý, ale vyhodnocení výsledků veřejných projednání zpracovává úřad územního plánování ve spolupráci s určeným zastupitelem a je na pořizovateli, aby po vyhodnocení správně určil další procesní postup; toto rozhodnutí nespadá do výlučné pravomoci samosprávných orgánů obce, a proto nelze podatelova tvrzení považovat za právně relevantní.*

*Jeho možnost vstoupit aktivně do procesu přípravy nového územního plánu nebyla nijak omezena a uplatněním své námítky to dokazuje; rovněž je nutné upozornit, že samotné uplatnění podání ještě nezakládá automatický nárok na to, že musí být námítce vyhověno - tím by byl popřen naopak proces vyhodnocení podání.*

*Chybnost závěrů podatele lze dokladovat tím, že úřad územního plánování na základě vyhodnocení výsledků opakovaného veřejného projednání zajistil úpravu Návrhu nového územního plánu města Brna a oznámil konání dalšího opakovaného veřejného projednání.*

*Věcná podstata způsobů vypořádání předmětného podání zůstává nadále relevantní, přestože návrh nového územního plánu města Brna prošel přepracováním s ohledem na Pokyny ZMB z roku 2022 a byl uveden do jednotného standardu ÚPD dle stavebního zákona a jeho prováděcích předpisů. Výše uvedené texty je tedy nutno chápat také ve smyslu těchto úprav.*

1355

MAGISTRÁT MĚSTA BRNA  
 Odbor územního plánování a rozvoje

Došlo: 30 -06- 2021

Č.j. MMB: .....  
 Příl.: .....

Statutární město Brno  
Magistrát města Brna

MMB/0342477/2021  
listy 3 přílohy  
druh



Magistrát města Brna  
Odbor územního plánování a rozvoje  
Kounicova 67  
601 67 Brno

Podatel: Jméno a příjmení:  
Datum narození:  
Trvale bytem:

[Redacted area]

Jsem – nejsem\* spolu/vlastníkem nemovitosti v ploše dotčené navrhovanou změnou (uvést parcelní číslo pozemku nebo číslo popisné stavby nebo identifikaci bytové či nebytové jednotky):  
Parcel/y č. .... ve městě Brně v k. ú. Medlánky [611743] a dále rodinného domu/bytu ..... který se nachází na parcele č. .... taktéž v k. ú. Medlánky.

(\* nehodící se škrtněte)

### Námítky – Přípomínky\* proti Upravenému Návrhu Územního plánu města Brna (2021), jeho grafické i textové části

#### Námítka/Přípomínka\* č. 4:

1

- **Vymezení dotčeného území**  
Medlánky, lokalita Technologického parku Me-1 (od Medláneckého parku ke stávající konečné tramvaje č. 12)
- **Obsah**
  - Požadují zásadní snížení intenzity využití území v návrhové ploše Me-1 a její změnu výhradně na méně intenzivní výstavbu do úrovně podlažnosti 2 a 3.
  - Nesouhlasím s předimenzovanou výškou navrhované zástavby C/v5 a C/v3 a požadují snížení a změnu plochy C/v3 na B/r2 a C/v5 na C/v3.

1

- **Odůvodnění**
  - Navrhovaná zástavba neodpovídá výšce a druhu stávající okolní zástavby při ulici Za Parkem (Br2 – bytová rezidenční, výška 10m) a při ulici Purkyňova (W/v3 – komerční vybavenost, výška 16m) a při ulici Hudcova E/a3 a D/a3. Toto navrhované zintenzivnění zastavění a povolení výstavby dalších sídlišť a jejich napojení do Medláneckého údolí, kde se drží smog, podstatně zhorší hlukovou a imisní zátěž Medlánek. Lze tedy oprávněně namítat, že kromě hluku z dopravy, se dále podstatně zhorší imisní zátěž, především překročením limitu prachových částic PM10.
  - Budova školy na ulici Hudcova, která těsně přiléhá sběrné komunikaci (nelze mezi ní a komunikací vysadit ani stromy ani keře, které by snížily hluk a prach) je již nyní velmi negativně zasažena dopravou a nelze ve třídách pravidelně větrat z důvodu hluku z dopravy a prachu.
  - Povolení výstavby bytových domů s obchody v této lokalitě dojde k překročení kapacity ZŠ Hudcova v Medlánekách, která je již nyní na hranici kapacity.
  - V konceptech nového ÚP se v těchto plochách navrhovali pouze kancelářské objekty výšky v3 nikoliv bytové domy.

- Měření prašnosti PM10 z 2. 2. 2011 - 3. 2. 2011 (69  $\mu\text{m}^3$ ) prokázalo překročení hygienických limitů před ZŠ Hudcova. Propojení silnicemi Hudcova-Purkyňova situaci jenom zhorší. Na ulici Hudcova kromě základní školy je i Mateřská škola a SOS vesnička.

#### Námítka/Připomínka\* č. 2:

2

- **Vymezení dotčeného území**

Medláňky, návrhové plochy územních rezerv pro komunikace O-5 (Turistická-Řečkovická kasárna) a O-6 (Purkyňova-Turistická)

- **Obsah**

- Požadují vypuštění územních rezerv pro komunikace O-6 (Purkyňova-Turistická) a O-5 (Turistická-Řečkovická kasárna) a zachování ploch zahrádek I.

2

- **Odůvodnění**

- Povoláním územních rezerv pro komunikace O-5 a O-6 dojde k nevratnému poškození charakteru Medlánek ve všech směrech, nejen z hlediska ochrany přírody a rekreační funkce Medlánek, ale především z hlediska pohody zdejšího bydlení a kvality prostředí.
- Pro zachování současných rekreačních hodnot je nutné zachovat stávající stav bez automobilové dopravy.

#### **Výše uvedené námítky/připomínky\* dále odůvodňuji a požaduji:**

Požadují dodržet:

Požadují aby při posuzování těchto návrhů byla plně respektována závazná Směrnice Rady EU 96/62/ES o posuzování a řízení kvality vnějšího ovzduší, kde jsou stanoveny dnes platné zákonné limity pro prašnost (PM10), ale i závazná Směrnice Evropského parlamentu a Rady 2008/50/ES ze dne 21. 5. 2008 o kvalitě ovzduší a čistším ovzduší pro Evropu, kterou jsou státy EU vázány zavést přísnější normy pro prašnost (PM10 a PM2.5).

Státní politiku životního prostředí České republiky 2012–2020 – přehled vybraných cílů - snížit zábory nenarušené krajiny pro nové aktivity, chránit kvalitní segmenty přírodního charakteru v zastavěných územích. - **Chránit půdu před zábory a neodpovědným rozšiřováním měst a obcí mimo současná zastavěná území.** - **Uplatňovat všeobecnou strategii šetrné dopravy a její minimalizace.** - **Zastavit zvyšování hluku, zejména dopravního.**

Akční plán zdraví a životního prostředí ČR - **Zastavit nárůst hluku, zejména dopravního a snižovat expozici hluku prostředky územního plánování.**

Dlouhodobý program zlepšování zdravotního stavu obyvatelstva ČR. Zdraví pro všechny v 21. století (2002) – přehled vybraných cílů - Snižovat vliv dopravy na životní prostředí a zdraví obyvatel. - **Kontrolovat dodržování přípustné hladiny hluku.**


Opatření obecné povahy civilního úřadu pro letectví (vydané 8.4.2020, spis. zn.: 16/730/0051/OPLKCM/01/20), které vymezuje ochranná pásma s výškovým omezením staveb, proti nebezpečným a klamavým světlům a dalších omezeních obsažených v tomto opatření.

Navrhované změny v návrhu nového ÚP města Brna by vedly, jak k zásahu do mých práv na příznivé životní prostředí, v právu na nerušené užívání své nemovitosti, ale také k zásahu do mých vlastnických práv, neboť cena mnou vlastněných nemovitostí by se v případě uskutečnění záměrů v návrhu územního plánu snížila.

Všechny pozitivní přírodní, kulturní, civilizační a estetické hodnoty Medlánek vedle své jedinečnosti, které Medláňkám dávají, tedy zároveň tvoří limity jejího rozvoje, a to jak v pozitivním tak negativním slova smyslu s ohledem na trvalou udržitelnost zdejšího území. Další navrhovaná rozsáhlá bytová výstavba by ve svém důsledku znamenaly významné snížení kvality zdejšího bydlení, který nelze v žádném případě vnímat jako trvale udržitelný rozvoj území. Nelze v žádném případě považovat za vhodné ani rozumné, aby připravovaný rozvoj města Brna byl prováděn na úkor kvality bydlení a životního prostředí obyvatel Medlánek, přičemž návrh územního plánu takové negativní dopady ve svém důsledku přináší. Mám za to, že navržené řešení není v souladu s cílem územního plánování ve smyslu stavebního zákona.

V Brně dne .....15.6..... 2021

Podpis .....



## **MMB/0342477/2021**

### **Námítka č.1**

#### **Výrok:**

Námítce se vyhovuje částečně.

#### **Odůvodnění:**

Podatel požaduje zásadně snížit intenzitu využití předmětného území (plochy C/v3 změnit na B/r2; plochy C/v5 změnit na C/v3). Podatel se obává v případě intenzivní zástavby zvýšení negativních dopadů, a to především dopravy (hluk, imisní zátěž, ...) na okolní území. Dále se podatel obává, že dojde k překročení kapacity ZŠ Hudcova v Medláncích, která je již nyní na hranici své kapacity.

Severní část předmětné rozvojové lokality bude na základě vyhodnocení výsledků projednání (námitek a připomínek) po prvním veřejném projednání 06/2020 v aktuálním návrhu (I. Upravený návrh 2021) částečně upravena, nikoliv však zcela dle požadavků podatele. Dojde zde k rozšíření plochy bydlení (B/r2) na úkor plochy smíšené obytné (C/v3), která bude v této severní části zachována pouze podél pozemní komunikace spojující ulice Hudcova a Purkyňova. Smyslem stanovení vyšší úrovně zástavby u této části plochy je ochrana nižší rezidentní zástavby, která se nachází za ní, od potenciálně rušnější pozemní komunikace (odclonění negativních vlivů dopravy). Část plochy bezprostředně pod rozvodnou bude změněna z plochy C/v3 na plochu W/v3. Tato plocha bude mít za úkol odclonit případné negativní působení technického zařízení na plochy bydlení.

Ve zbývající části předmětné lokality bude u ploch smíšených obytných zachována výšková úroveň zástavby 5. Snížení výškové úrovně zástavby dle požadavků podatele není z městotvorného hlediska možné. Zintenzivnění využití předmětné plochy je krok, v jehož důsledku by mělo dojít k omezení suburbanizace, což je jeden z hlavních cílů nového ÚPmB.

Co se týče zvýšení negativních vlivů dopravy na přilehlé lokality, tak dle map pětiletých průměrů požadové imisní zátěže (2014-2018) nedochází v Medláncích k překračování průměrných ročních koncentrací (NO<sub>2</sub> do 27,3 µg/m<sup>3</sup>; PM<sub>10</sub> do 24 µg/m<sup>3</sup>; benzen do 1,6 µg/m<sup>3</sup>; B(a)P do 0,7 µg/m<sup>3</sup>). Hlukově je území Medlánek zatíženo především v bezprostředním okolí ulic Hradecká, Hudcova, Medlánecká a Banskobystrická, dále jsou pak zatíženy ulice V Újezdech a K Babě v severní části území. V ulicích Hudcova a Hradecká dochází v bezprostředním okolí těchto komunikací k překračování mezního hlukového ukazatele L<sub>n</sub> 60 dB v noci. Na ulici Banskobystrická dochází k překračování mezní hodnoty hlukového ukazatele pro den i noc L<sub>dvn</sub>/L<sub>n</sub> 70/60 dB. Vzhledem k navrhovanému dopravnímu systému a realizaci dopravních propojení nadsběrnými komunikacemi v této oblasti: R/2 (přímé napojení ulic Hudcova a Novoměstská); Me/1 (propojení ulic Purkyňova – Palackého tř.) a Me/31 (prodloužení tramvaje Technologický Park); lze očekávat, že dojde v rámci celých Medlánek k přerozdělení dopravních proudů, dojde ke snížení zatížení stávajících frekventovaných komunikací (např. ul. Hudcova) a částečnému přerozdělení dopravní zátěže na nové komunikace. Zprostředkovaně lze taktéž očekávat pozitivní vliv zvýšení využití MHD na snížení hlukové zátěže a znečištění ovzduší.

Věcná podstata způsobů vypořádání předmětného podání zůstává nadále relevantní, přestože návrh nového územního plánu města Brna prošel přepracováním s ohledem na Pokyny ZMB z roku 2022 a byl uveden do jednotného standardu ÚPD dle stavebního zákona a jeho prováděcích předpisů. Výše uvedené texty je tedy nutno chápat také ve smyslu těchto úprav.

Vyhodnocení se doplňuje o následující:

Předmětná lokalita je součástí zpracovávané Územní studie Technologický park (KAM, p.o.), která mimo jiné prověřila a zpodrobnila využití funkčních ploch, zpřesnila prostorové regulativy, upřesnila systém dopravní infrastruktury a definovala obslužnost jednotlivých ploch. Tato ÚS nahradí územním plánem dříve předepsanou ÚS 08-Technologický park.

*V rámci řešení této ÚS došlo ke změně návrhu využití území - přehodnocení intenzity využití – pro celou rozvojovou lokalitu Me-1 byla jako maximální výšková hladina vyhodnocena hladina 4 (9-22 m).*

## **Námítka č.2**

### **Výrok:**

*Námítce se nevyhovuje.*

### **Odůvodnění:**

*V rámci podání je vysloven požadavek na vypuštění územních rezerv pro komunikace O-5 a O-6 a zachování ploch zahrádek I.*

*Návrh pro opakované veřejné projednání byl upraven v souvislosti s nesouhlasem vedení trasy záměru R/1 především na medláneckém katastru s ohledem na problematické propojení na ulici V Újezdech. Současně byla prověřena trasa vedoucí ve vzdálenější poloze od stávající zástavby a mimo území volnočasových aktivit v okolí Medláneckého potoka.*

*Vzhledem k nesouhlasu s původním vedením koridoru územní rezervy O-5 centrem Medlánek byla následně naznačena možnost změny jejího trasování. Tuto úpravu však z časových důvodů nebylo možné prověřit v potřebné podrobnosti a s podrobnějším vyhodnocením dopadů a vlivů na území.*

*Aby bylo možné podrobněji prověřit toto území jednak z hlediska koncepce dopravy (Odboru dopravy MMB) a z hlediska územních dopadů (Odboru územního plánování a rozvoje MMB), bylo rozhodnuto z pozice pořizovatele o jejich vymezení.*

*Z tohoto důvodu je v území územní rezerva O-6 ponechána beze změny a územní rezerva O-5 je upravena do koridoru v návaznosti od územní rezervy O-6 po propojení se záměrem R/1.*

*Po zpracování podrobnějších prověřovacích studií budou vyhodnoceny dopady do území a až následně na základě doporučení bude rozhodnuto o těchto územních rezervách. Tedy v tuto chvíli je předčasné předjímat výsledky prověření.*

*Z územního hlediska se nejedná o návrhy konkrétních záměrů komunikací, ale o prvky, které budou ve větší podrobnosti teprve prověřeny a následně až rozhodnuto o jejich případné aktivaci.*

*Území dotčené překryvným koridorem územních rezerv je možné využívat dle současného využití nebo v souladu s podmínkami využití území plochy s rozdílným způsobem využití.*

*Využití území pod koridory územních rezerv O-5 a O-6 je ponecháno z větší části obdobné jako v současném územním plánu, tedy v plochách s rozdílným způsobem využití: plochy zahrádek I, plochy zemědělské A nebo plochy krajinné zeleně K.*

*Z výše uvedených důvodů nelze požadavky v současné době zohlednit.*

*Věcná podstata způsobů vypořádání předmětného podání zůstává nadále relevantní, přestože návrh nového územního plánu města Brna prošel přepracováním s ohledem na Pokyny ZMB z roku 2022 a byl uveden do jednotného standardu ÚPD dle stavebního zákona a jeho prováděcích předpisů. Výše uvedené texty je tedy nutno chápat také ve smyslu těchto úprav.*

Došlo: 30-06-2021

2562

Došlo dne: 2.1-06-2021

Č. MMB: 0342481  
MAGISTRÁT MĚSTA BRNA, Odbor územního plánování a rozvoje, Kounicova 67, 601 67 Brno

Gj. MMB/0342481/2021

K vyřízení: JUD. Marek

DATOVÁ SPRÁVA

## NÁMITKA / PŘIPOMÍNKA

## UPRAVENÝ NÁVRH NOVÉHO ÚPmB – opakované veřejné projednání

## Identifikační údaje podatele – Fyzická osoba/právnícká osoba

Jméno, příjmení /

Název společnosti

Datum narození/

Identifikační číslo

Trvalé bydliště/

sídlo

E-mail:

Jsem – nejsem občan města Brna

Jsem – nejsem\*) vlastníkem pozemku/ů nebo stavby/staveb v ploše dotčené navrhovanou změnou

Katastrální území: Medlánky (okres Brno-město);611743

Statutární město Brno

Doručeno: 29.06.2021

MMB/0342481/2021

Listy: 2 přílohy:

druh: 11/sv:



mmb1es7d2f72f1

## Upřesnění obsahu námitky/připomínky (území, ke kterému se vztahuje námitka/připomínka)

Městská část a katastrální území Medlánky

Označení lokality, rezervy Me-1, O-5, O-6

## Text námitky/připomínky včetně ZDŮVODNĚNÍ

**1. Rozvojová plocha Me-1 Technologický park**

Požaduji **zásadně redukovat intenzitu využití území** v rozvojové lokalitě Me-1 (Technologický park Brno) v k. ú. Medlánky. Tato intenzita je pro dané území zcela neadekvátní a vytváří neúnosnou zátěž pro své okolí a celou městskou část Brno-Medlánky, kdy by mohlo jen díky této změně na malé části jejího území dojít ke zdvojnásobení obyvatel celé městské části. Současně požaduji stanovit jednoznačné limity maximální míry zastavění území a vyšší minimální podíl zeleně.

**Výšková úroveň zástavby:** V této souvislosti požaduji zejména redukovat navrhovanou výškovou úroveň tak, jak bylo dlouhodobě sledováno ve všech dokumentech v procesu přípravy nového územního plánu města (ve všech třech variantách konceptu i v původním návrhu), tedy tak, aby celá lokalita mezi spojnicí ulic Hudcovy a Purkyňovy a zámeckým parkem byly výškové úrovně zástavby 2 (pod rozvodnou 3) a lokalita mezi spojnicí ulic Hudcovy a Purkyňovy a stávající tramvajovou smyčkou, aby měla výškovou úroveň 3. Požaduji, aby v žádné části lokality Me-1 nebyla překročena výšková úroveň 3.

**Vymezení funkčních ploch:** Vymezení funkčních ploch požaduji tak, aby byl nadále sledován původní záměr obsažený ve všech třech variantách konceptu územního plánu, tedy dlouhodobě zamýšlené dobudování Technologického parku Brno až po spojnici ulic Hudcovy a Purkyňovy a zabráněno možnosti přeměnit celou lokalitu na rezidenční bydlení. Požaduji tedy v takto vymezené části lokality vrátit funkční plochy komerční vybavenosti „W“ s výškovou úrovní 3. Mezi spojnicí ulic Hudcovy a Purkyňovy vítám nově vymezenou plochu vybavenosti. Část pozemků nad touto plochou požaduji



**3**

vymezit pro budoucí polyfunkční využití s bydlením i občanskou vybaveností jako plochu C/v2. Plochu bezprostředně pod rozvodnou vymezit jako zeleň Z a zbývající plochu jako plochu bydlení B/r2, jak tomu bylo ve všech dosavadních dokumentech. Požaduji zachování povinnosti zpracovat územní studii.

**3****4**

**Systémová podjatost:** Namítám systémovou podjatost v procesu přípravy nového územního plánu v lokalitě Me-1 Technologický park. Je to totiž město samotné, které vlastní bezprostředně nebo přes jím ovládané společnosti pozemky v této lokalitě. Intenzita využití území ve prospěch bydlení a výšková úroveň zástavby se měnila postupně s tím, jak město navýšilo svůj podíl ve společnosti Technologický park Brno a.s. a jak následně začalo zvažovat různé formy zcizení pozemků v této lokalitě za účelem sanování rozpočtu města. To se postupně projevilo v návrhu nového ÚP z roku 2020, kde byly změněny funkční plochy oproti všem variantám konceptu a v rozporu s Pokyny pro dopracování návrhu tak, aby bylo možné postavit více lukrativních bytových domů a pozemky tak více zhodnotit prodejem některému z developerů, a dále v upraveném návrhu ÚP, kde byly ze stejného důvodu dramaticky navýšeny výškové úrovně výstavby a opět tak zvýšena intenzita výtěžnosti území pro případ jeho zcizení. Provádět změny ÚP za účelem zvyšování hodnoty majetku města nebo sanování jeho rozpočtu je přitom zcela v rozporu se zákonem definovanými cíli a úkoly územního plánování. Je rovněž v rozporu s principem rovného zacházení.

**4****5**

## **2. Návrhové plochy komunikací O-5 (komunikační propojení ulice Turistické a areálu bývalých kasáren v Řečkovících) a O-6 (prodloužení ulice Purkyňovy do ulice Turistické)**

Rezerva pro tyto komunikace je zbytečná. Tyto komunikace nemají žádný potenciál dopravě v Medláncích odlehčit, ale naopak do Medlánek přivedou novou tranzitní dopravu, která tudy nutně jezdit nemusí. Tím dojde ke zničení cenné rekreační lokality Medláneckého letiště a přírodní památky Medlánecké kopce. Rezerva pro tyto komunikace je navržena přes soukromé pozemky, přes zahrady a stávající biokoridor. Nejen že by zásadně znehodnotila území, ale je ve své podstatě nerealizovatelná.

**5****6****6****7**

## **3. Procesní pochybení při tvorbě upraveného návrhu a zkrácení zákonných práv účastníků**

Mám za to, že v důsledku pochybení v procesu tvorby upraveného návrhu ÚP byla porušena má zákonná práva reálně svými námitkami a připomínkami ovlivnit výslednou podobu nového územního plánu. Upravený návrh totiž přinesl zcela nová, v původním návrhu nezahrnutá, řešení, jako např. v mé námitce/připomínce uvedené dramatické navýšení výškových úrovní v lokalitě Me-1 Technologický park a rezervu komunikace O-5. Tato nová řešení přitom nepožadovala žádná dotčená osoba ani dotčený státní orgán. Vyhovění mé námitce či připomínce proti takovému řešení obsaženému v upraveném návrhu by však bylo podstatnou úpravou s nutností nového, v tomto případě již třetího, veřejného projednání. S tím však město nepočítá. Procesním pochybením, spočívajícím ve skutečnosti, že byla do upraveného návrhu zapracována zcela nová řešení a regulace území bez možnosti dosáhnout v předpokládaném procesu přípravy nového ÚP města Brna reálně jejich přehodnocení na základě zákona uplatněných připomínek a námitek, došlo ke zkrácení mých zákonných práv, čímž došlo k obdobné situaci, kterou procesní právo zná jako „odnětí instance“.

**7**

V Brně dne 21.6.2021

P

\*nehodící se škrtněte

## **MMB/0342481/2021**

### **Námítka č.1**

#### **Výrok:**

Námítce se nevyhovuje.

#### **Odůvodnění:**

Podatel zásadně požaduje zredukovat intenzitu využití předmětné rozvojové lokality, a to formou nastavení limitů maximální míry zastavění a stanovením vyššího minimálního podílu zeleně.

De facto celá plocha předmětné rozvojové lokality je v platném ÚPmB vymezena jako plocha zastavitelná (vyjma menších ploch zeleně a veřejných prostranství). Zároveň je převážná část parcel vlastnictvím soukromých vlastníků (vyjma plochy V/a2, části ploch D/a3 a většiny veřejných prostranství). Není tudíž možné v návrhu ÚPmB vymezit větší nezastavěné plochy zeleně a tím snížit intenzitu využití území, jelikož v případě, že by došlo ke změně plochy stavební (viz platný ÚPmB) na plochu nestavební, tak hrozí náhrada škody za změnu využití území dle § 102 odst. 2 zákona č. 183/2006 Sb., o územním plánování a stavebním řádu.

Zároveň se v návrhu ÚPmB nevymezují ani menší plochy zeleně, tak jak jsou vymezeny v platném ÚPmB. Z důvodu zvoleného měřítka výkresů a podrobnosti ÚPmB byla pro návrh ÚP stanovena minimální velikost funkční plochy na 0,5 ha (pouze ve zvláštních případech na 0,2 ha) v souladu s ustanovením § 3 odst. 1 vyhlášky č. 501/2006 Sb. Návrh ÚPmB řeší zastoupení zeleně u funkčních ploch nastavením minimálního zastoupení zeleně, které je u ploch B a C 30 % pro disponibilní pozemky stavebního záměru, u ploch W pak 20 % pro disponibilní pozemky stavebního záměru. Vzhledem k tomu, že se v blízkosti předmětné plochy nachází velké plochy krajinné i městské zeleně, tak zpracovatel nepovažuje za nutné tyto podíly navyšovat.

Věcná podstata způsobů vypořádání předmětného podání zůstává nadále relevantní, přestože návrh nového územního plánu města Brna prošel přepracováním s ohledem na Pokyny ZMB z roku 2022 a byl uveden do jednotného standardu ÚPD dle stavebního zákona a jeho prováděcích předpisů. Výše uvedené texty je tedy nutno chápat také ve smyslu těchto úprav.

### **Námítka č.2**

#### **Výrok:**

Námítce se vyhovuje částečně.

#### **Odůvodnění:**

Podatel požaduje, aby výšková úroveň zástavby v severní části předmětné lokality byla stanovena na úroveň 2 (v části pod rozvodnou úroveň 3) a ve zbývajících částech předmětné lokality, aby byla stanovena maximálně 3. výšková úroveň zástavby.

V severní části předmětné lokality bude pod rozvodnou zachována výšková úroveň 3. Ve zbylé části bude rozšířena plocha bydlení s výškovou úrovní 2. Podél pozemní komunikace spojující ulice Hudcova a Purkyňova však zůstane zachován úzký pás plochy smíšené obytné (C) s výškovou úrovní 3. Smyslem stanovení vyšší úrovně zástavby u této plochy je ochrana nižší rezidentní zástavby, která se nachází za ní, od potenciálně rušnější pozemní komunikace (odclonění negativních vlivů dopravy). Stanovování vyšší úrovně zástavby podél městských tříd a rušnějších pozemních komunikací je pravidlem v celém ÚPmB.

Ve zbývajících částech předmětné lokality bude u ploch smíšených obytných zachována výšková úroveň zástavby 5. Snížení výškové úrovně zástavby dle požadavků podatele není z městotvorného hlediska možné. Zintenzivnění využití předmětné plochy je krok, v jehož důsledku by mělo dojít k omezení suburbanizace, což je jeden z hlavních cílů nového ÚPmB. U ostatních ploch je zachována výšková úroveň zástavby 3.

Věcná podstata způsobů vypořádání předmětného podání zůstává nadále relevantní, přestože návrh nového územního plánu města Brna prošel přepracováním s ohledem na Pokyny ZMB z roku 2022 a byl uveden do jednotného standardu ÚPD dle stavebního zákona a jeho prováděcích předpisů. Výše uvedené texty je tedy nutno chápat také ve smyslu těchto úprav.

Vyhodnocení se doplňuje o následující:

Předmětná lokalita je součástí zpracovávané Územní studie Technologický park (KAM, p.o.), která mimo jiné prověřila a zpodrobnila využití funkčních ploch, zpřesnila prostorové regulativy, upřesnila systém dopravní infrastruktury a definovala obslužnost jednotlivých ploch. Tato ÚS nahradí územním plánem dříve předepsanou ÚS 08-Technologický park. V rámci řešení této ÚS došlo ke změně návrhu využití území - přehodnocení intenzity využití – pro celou rozvojovou lokalitu Me-1 byla jako maximální výšková hladina vyhodnocena hladina 4 (9-22 m).

### **Námítka č.3**

#### **Výrok:**

Námítce se vyhovuje částečně.

#### **Odůvodnění:**

Podatel požaduje, aby byl v předmětné rozvojové lokalitě zachován původní záměr dobudování Technologického parku Brno a tím bylo zabráněno možnosti přeměnit celou lokalitu na rezidenční bydlení. Podatel tedy požaduje na předmětných plochách nastavit funkční plochy komerční vybavenosti (W) s výškovou úrovní 3. Dále podatel požaduje v severní části rozvojové lokality změnit vymezení plochy na C/v2, plochy městské zeleně (Z) a plochy bydlení B/r2. Podatel taktéž požaduje zachování povinnosti zpracovat pro předmětnou lokalitu územní studii.

Zpracovatel prověřil nutnost doplnit v rámci předmětné lokality plochy komerční vybavenosti (W) v návaznosti na realizované areály při ulici Purkyňova. Dle jeho posouzení není v lokalitě nutné vymezovat další plochy W (vyjma ploch v jihozápadní a severozápadní části předmětné lokality, které doplňují souvislý pás ploch komerční vybavenosti a byl u nich ponechám způsob využití W a nově vymezené plochy W v severní části – viz níže). Přeměnou původně plánovaných ploch W na plochy smíšené obytné (C) je reagováno na deficitní funkci bydlení, což je jeden z hlavních problémů současné doby. Zvýšení možnosti stavět objekty pro bydlení, resp. pro smíšenou funkci, je základním požadavkem města a jde o jednu z hlavních úloh územního plánu. Předmětná lokalita přirozeně propojuje městské části Královo Pole a Medlánky v oblasti Technologického parku, který dle návrhu ÚPmB doplní o rezidenční využití v kombinaci s občanskou vybaveností a službami a tím zajistí chybějící mísení funkcí v území.

Severní část předmětné rozvojové lokality bude částečně upravena, nikoliv však zcela dle požadavků podatele. Část plochy občanské vybavenosti bude zachována dle aktuálního návrhu ÚPmB. Ve střední části dojde k rozšíření plochy bydlení na úkor plochy smíšené obytné. Část plochy bezprostředně pod rozvodnou bude změněna z plochy C/v3 na plochu W/v3. Tato plocha bude mít za úkol odclonit případné negativní působení technického zařízení na plochy bydlení. Z toho důvodu není možné v této části vymezit plochy městské zeleně (Z), jak požaduje podatel.

Věcná podstata způsobů vypořádání předmětného podání zůstává nadále relevantní, přestože návrh nového územního plánu města Brna prošel přepracováním s ohledem na Pokyny ZMB z roku 2022 a byl uveden do jednotného standardu ÚPD dle stavebního zákona a jeho prováděcích předpisů. Výše uvedené texty je tedy nutno chápat také ve smyslu těchto úprav.

Vyhodnocení se doplňuje o následující:

Předmětná lokalita je součástí zpracovávané Územní studie Technologický park (KAM, p.o.), která mimo jiné prověří doplnění komerční vybavenosti v jižní a severní části lokality v návaznosti na realizované areály při ulici Purkyňově, doplnění bydlení v návaznosti

*na zástavbu bydlení v Medláncích v ul. Za Parkem, vymezení veřejného prostranství a prověření jeho charakteru, potřebu umístění občanského vybavení, možnost umístění mateřské školy, prověří vnitřní komunikační síť, vymezení pozemků pro obslužné komunikace s ohledem na jejich návaznost na stávající zástavbu, navrhne další dopravní napojení na stávající komunikace, řešení pěší průchodnosti lokalitou i k okolním plochám zeleně, napojení rozšířené vozovny a začlenění prodloužené tramvajové tratě včetně způsobu křížení s ostatní dopravou a řešením smyčky, návrh krajinné zeleně jako přechodu mezi Medláneckým kopcem a zástavbou a také napojení na technickou infrastrukturu. Tato ÚS nahradí územním plánem dříve předepsanou ÚS 08-Technologický park.*

#### **Námítka č.4**

##### **Výrok:**

*Námítce se nevyhovuje.*

##### **Odůvodnění:**

*Proces tvorby územního plánu obce není řízením, v němž by bylo možno namítat podobné procesní skutečnosti. Otázku případných tvrzených zásahů samosprávy do podoby Návrhu územního plánu není možno řešit, rozhodovat či v rámci námítky podjatosti procesovat v rámci projednání věcného řešení.*

*Věcná podstata způsobů vypořádání předmětného podání zůstává nadále relevantní, přestože návrh nového územního plánu města Brna prošel přepracováním s ohledem na Pokyny ZMB z roku 2022 a byl uveden do jednotného standardu ÚPD dle stavebního zákona a jeho prováděcích předpisů. Výše uvedené texty je tedy nutno chápat také ve smyslu těchto úprav.*

#### **Námítka č.5**

#### **Námítka č.6**

##### **Výrok:**

*Námítce se nevyhovuje.*

##### **Odůvodnění:**

*V rámci podání je vysloven požadavek na vypuštění návrhových ploch komunikací O-5 a O-6 z důvodu zbytečnosti, přivedení tranzitní dopravy do území, narušení přírodního zázemí v k.ú. Medlánců a je konstatováno, že je komunikace nerealizovatelná.*

*Koridory ploch dopravní infrastruktury D nejsou v namítaném území navrženy.*

*Návrh pro opakované veřejné projednání byl upraven v souvislosti s nesouhlasem vedení trasy záměru R/1 především na medláneckém katastru s ohledem na problematické propojení na ulici V Újezdech. Současně byla prověřena trasa vedoucí ve vzdálenější poloze od stávající zástavby a mimo území volnočasových aktivit v okolí Medláneckého potoka.*

*Vzhledem k nesouhlasu s původním vedením koridoru územní rezervy O-5 centrem Medlánců byla následně naznačena možnost změny jejího trasování. Tuto úpravu však z časových důvodů nebylo možné prověřit v potřebné podrobnosti a s podrobnějším vyhodnocením dopadů a vlivů na území.*

*Aby bylo možné podrobněji prověřit toto území jednak z hlediska koncepce dopravy (Odboru dopravy MMB) a z hlediska územních dopadů (Odboru územního plánování a rozvoje MMB), bylo rozhodnuto z pozice pořizovatele o jejich vymezení.*

*Z tohoto důvodu je v území územní rezerva O-6 ponechána beze změny a územní rezerva O-5 je upravena do koridoru v návaznosti od územní rezervy O-6 po propojení se záměrem R/1.*

*Po zpracování podrobnějších prověřovacích studií budou vyhodnoceny dopady do území a až následně na základě doporučení bude rozhodnuto o těchto územních rezervách. Tedy v tuto chvíli je předčasné předjímat výsledky prověření.*

*Z územního hlediska se nejedná o návrhy konkrétních záměrů komunikací, ale o prvky, které budou ve větší podrobnosti teprve prověřeny a následně až rozhodnuto o jejich případné aktivitě.*

*Území dotčené překryvným koridorem územních rezerv je možné využívat dle současného využití nebo v souladu s podmínkami využití území plochy s rozdílným způsobem využití. Využití území pod koridory územních rezerv O-5 a O-6 je ponecháno z větší části obdobné jako v současném územním plánu, tedy v plochách s rozdílným způsobem využití: plochy zahrádek I, plochy zemědělské A nebo plochy krajinné zeleně K. Z výše uvedených důvodů nelze požadavky v současné době zohlednit.*

*Věcná podstata způsobů vypořádání předmětného podání zůstává nadále relevantní, přestože návrh nového územního plánu města Brna prošel přepracováním s ohledem na Pokyny ZMB z roku 2022 a byl uveden do jednotného standardu ÚPD dle stavebního zákona a jeho prováděcích předpisů. Výše uvedené texty je tedy nutno chápat také ve smyslu těchto úprav.*

### **Námítka č.7**

#### **Výrok:**

*Námítce se nevyhovuje.*

#### **Odůvodnění:**

*Pořizovatel se neztotožňuje s tvrzením podatele, že došlo k procesnímu pochybení v rámci procesu tvorby nového územního plánu tím, že byl na základě výsledků vyhodnocení předešlého veřejného projednání zpracován upravený Návrh. Stavební zákon výslovně předpokládá, že může být návrh územního plánu upraven, podstatně či nepodstatně, a jedná se tak o zcela legální a legitimní postup.*

*Současně není nijak podateli znemožněno uplatnit proti upravenému návrhu územního plánu svou připomínku či námítku.*

*Rovněž tak je chybným předpokladem podatele tvrzení, že jím uplatněné námítky či připomínky jsou v zásadě "bezcestné", protože město "nepočítá" s dalším projednáním.*

*Postoj města je sice v procesu tvorby územního plánu důležitý, ale vyhodnocení výsledků veřejných projednání zpracovává úřad územního plánování ve spolupráci s určeným zastupitelem a je na pořizovateli, aby po vyhodnocení správně určil další procesní postup; toto rozhodnutí nespadá do výlučné pravomoci samosprávných orgánů obce, a proto nelze podatelova tvrzení považovat za právně relevantní.*

*Jeho možnost vstoupit aktivně do procesu přípravy nového územního plánu nebyla nijak omezena a uplatněním své námítky to dokazuje; rovněž je nutné upozornit, že samotné uplatnění podání ještě nezakládá automatický nárok na to, že musí být námítce vyhověno - tím by byl popřen naopak proces vyhodnocení podání.*

*Chybnost závěrů podatele lze dokladovat tím, že úřad územního plánování na základě vyhodnocení výsledků opakovaného veřejného projednání zajistil úpravu Návrhu nového územního plánu města Brna a oznámil konání dalšího opakovaného veřejného projednání.*

*Věcná podstata způsobů vypořádání předmětného podání zůstává nadále relevantní, přestože návrh nového územního plánu města Brna prošel přepracováním s ohledem na Pokyny ZMB z roku 2022 a byl uveden do jednotného standardu ÚPD dle stavebního zákona a jeho prováděcích předpisů. Výše uvedené texty je tedy nutno chápat také ve smyslu těchto úprav.*

MAGISTRÁT MĚSTA BRNA  
 Odbor územního plánování a rozvoje  
 Došlo: 30-06-2021  
 Č.j. MMB: 04/24/21  
 Příl.: 1/67 Brno


2735

MAGISTRÁT MĚSTA BRNA, Odbor územního plánování a rozvoje, Kounicova 67

**NÁMITKA / PŘIPOMÍNKA**

**UPRAVENÝ NÁVRH NOVÉHO ÚPmB – opakované veřejné projednání**

**Identifikační údaje podatele – Fyzická osoba/právnícká osoba**

Jméno, příjmení / Název společnosti	[REDAKCE]	Statutární město Brno Magistrát města Brna  MMB/0342482/2021 listy 1 přílohy: druh:  mmb1es7d2f72f3 Doručeno: 29.06.2021
Datum narození/ Identifikační číslo		
Trvalé bydliště/ sídlo		
E-mail:		

Jsem – nejsem občan města Brna

Jsem – nejsem\*) vlastníkem pozemku/ů nebo stavby/staveb v ploše dotčené navrhovanou změnou katastrální území Medlánky parcel. č. [REDAKCE]

**Upřesnění obsahu námítky/připomínky (území, ke kterému se vztahuje námítka/připomínka)**

Městská část a katastrální území	Medlánky
Označení lokality, rezervy	Me-1, O-5, O-6

**Text námítky/připomínky včetně ZDŮVODNĚNÍ**

**1. Rozvojová plocha Me-1 Technologický park**

**1** Požaduji **zásadně redukovat intenzitu využití území** v rozvojové lokalitě Me-1 (Technologický park Brno) v k. ú. Medlánky. Tato intenzita je pro dané území zcela neadekvátní a vytváří neúnosnou zátěž pro své okolí a celou městskou část Brno-Medlánky, kdy by mohlo jen díky této změně na malé části jejího území dojít ke zdvojnásobení obyvatel celé městské části. Současně požaduji stanovit jednoznačné limity maximální míry zastavění území a vyšší minimální podíl zeleně. **1**

**Výšková úroveň zástavby:** V této souvislosti požaduji zejména redukovat navrhovanou výškovou úroveň tak, jak bylo dlouhodobě sledováno ve všech dokumentech v procesu přípravy nového územního plánu města (ve všech třech variantách konceptu i v původním návrhu), tedy tak, aby celá lokalita mezi spojnicí ulic Hudcovy a Purkyňovy a zámeckým parkem byly výškové úrovně zástavby 2 (pod rozvodnou 3) a lokalita mezi spojnicí ulic Hudcovy a Purkyňovy a stávající tramvajovou smyčkou, aby měla výškovou úroveň 3. Požaduji, aby v žádné části lokality Me-1 nebyla překročena výšková úroveň 3.

**2** **2**

**Vymezení funkčních ploch:** Vymezení funkčních ploch požaduji tak, aby byl nadále sledován původní záměr obsažený ve všech třech variantách konceptu územního plánu, tedy dlouhodobě zamýšlené dobudování Technologického parku Brno až po spojnici ulic Hudcovy a Purkyňovy a zabráněno možnosti přeměnit celou lokalitu na rezidenční bydlení. Požaduji tedy v takto vymezené části lokality vrátit funkční plochy komerční vybavenosti „W“ s výškovou úrovní 3. Mezi spojnicí ulic Hudcovy a Purkyňovy vítám nově vymezenou plochu vybavenosti. Část pozemků nad touto plochou požaduji

**3** **3**

3 vymezit pro budoucí polyfunkční využití s bydlením i občanskou vybaveností jako plochu C/v2. Plochu bezprostředně pod rozvodnou vymezit jako zeleň Z a zbývající plochu jako plochu bydlení B/r2, jak tomu bylo ve všech dosavadních dokumentech. Požadují zachování povinnosti zpracovat územní studii.

3

4 **Systémová podjatost:** Namítám systémovou podjatost v procesu přípravy nového územního plánu v lokalitě Me-1 Technologický park. Je to totiž město samotné, které vlastní bezprostředně nebo přes jím ovládané společnosti pozemky v této lokalitě. Intenzita využití území ve prospěch bydlení a výšková úroveň zástavby se měnila postupně s tím, jak město navýšilo svůj podíl ve společnosti Technologický park Brno a.s. a jak následně začalo zvažovat různé formy zcizení pozemků v této lokalitě za účelem sanování rozpočtu města. To se postupně projevilo v návrhu nového ÚP z roku 2020, kde byly změněny funkční plochy oproti všem variantám konceptu a v rozporu s Pokyny pro dopracování návrhu tak, aby bylo možné postavit více lukrativních bytových domů a pozemky tak více zhodnotit prodejem některému z developerů, a dále v upraveném návrhu ÚP, kde byly ze stejného důvodu dramaticky navýšeny výškové úrovně výstavby a opět tak zvýšena intenzita výtěžnosti území pro případ jeho zcizení. Provádět změny ÚP za účelem zvyšování hodnoty majetku města nebo sanování jeho rozpočtu je přitom zcela v rozporu se zákonem definovanými cíli a úkoly územního plánování. Je rovněž v rozporu s principem rovného zacházení.

4

4

5 **2. Návrhové plochy komunikací O-5 (komunikační propojení ulice Turistické a areálu bývalých kasáren v Řečkovicích) a O-6 (prodloužení ulice Purkyňovy do ulice Turistické)**

5

6 Rezerva pro tyto komunikace je zbytečná. Tyto komunikace nemají žádný potenciál dopravě v Medlánkách odlehčit, ale naopak do Medlánek přivedou novou tranzitní dopravu, která tudy nutně jezdit nemusí. Tím dojde ke zničení cenné rekreační lokality Medláneckého letiště a přírodní památky Medlánecké kopce. Rezerva pro tyto komunikace je navržena přes soukromé pozemky, přes zahrady a stávající biokoridor. Nejen že by zásadně znehodnotila území, ale je ve své podstatě nerealizovatelná.

6

6

7 **3. Procesní pochybení při tvorbě upraveného návrhu a zkrácení zákonných práv účastníků**

7

Mám za to, že v důsledku pochybení v procesu tvorby upraveného návrhu ÚP byla porušena má zákonná práva reálně svými námitkami a připomínkami ovlivnit výslednou podobu nového územního plánu. Upravený návrh totiž přinesl zcela nová, v původním návrhu nezahrnutá, řešení, jako např. v mé námitce/připomínce uvedené dramatické navýšení výškových úrovní v lokalitě Me-1 Technologický park a rezervu komunikace O-5. Tato nová řešení přitom nepožadovala žádná dotčená osoba ani dotčený státní orgán. Vyhovění mé námitce či připomínce proti takovému řešení obsaženému v upraveném návrhu by však bylo podstatnou úpravou s nutností nového, v tomto případě již třetího, veřejného projednání. S tím však město nepočítá. Procesním pochybením, spočívajícím ve skutečnosti, že byla do upraveného návrhu zapracována zcela nová řešení a regulace území bez možnosti dosáhnout v předpokládaném procesu přípravy nového ÚP města Brna reálně jejich přehodnocení na základě zákona uplatněných připomínek a námitek, došlo ke zkrácení mých zákonných práv, čímž došlo k obdobné situaci, kterou procesní právo zná jako „odnětí instance“.

7

V BRNĚ dne 21.6.2021

Po

\*nehodící se škrtněte

## **MMB/0342482/2021**

### **Námítka č.1**

#### **Výrok:**

Námítce se nevyhovuje.

#### **Odůvodnění:**

Podatel zásadně požaduje zredukovat intenzitu využití předmětné rozvojové lokality, a to formou nastavení limitů maximální míry zastavění a stanovením vyššího minimálního podílu zeleně.

De facto celá plocha předmětné rozvojové lokality je v platném ÚPmB vymezena jako plocha zastavitelná (vyjma menších ploch zeleně a veřejných prostranství). Zároveň je převážná část parcel vlastnictvím soukromých vlastníků (vyjma plochy V/a2, části ploch D/a3 a většiny veřejných prostranství). Není tudíž možné v návrhu ÚPmB vymezit větší nezastavěné plochy zeleně a tím snížit intenzitu využití území, jelikož v případě, že by došlo ke změně plochy stavební (viz platný ÚPmB) na plochu nestavební, tak hrozí náhrada škody za změnu využití území dle § 102 odst. 2 zákona č. 183/2006 Sb., o územním plánování a stavebním řádu.

Zároveň se v návrhu ÚPmB nevymezují ani menší plochy zeleně, tak jak jsou vymezeny v platném ÚPmB. Z důvodu zvoleného měřítka výkresů a podrobnosti ÚPmB byla pro návrh ÚP stanovena minimální velikost funkční plochy na 0,5 ha (pouze ve zvláštních případech na 0,2 ha) v souladu s ustanovením § 3 odst. 1 vyhlášky č. 501/2006 Sb. Návrh ÚPmB řeší zastoupení zeleně u funkčních ploch nastavením minimálního zastoupení zeleně, které je u ploch B a C 30 % pro disponibilní pozemky stavebního záměru, u ploch W pak 20 % pro disponibilní pozemky stavebního záměru. Vzhledem k tomu, že se v blízkosti předmětné plochy nachází velké plochy krajinné i městské zeleně, tak zpracovatel nepovažuje za nutné tyto podíly navyšovat.

Věcná podstata způsobů vypořádání předmětného podání zůstává nadále relevantní, přestože návrh nového územního plánu města Brna prošel přepracováním s ohledem na Pokyny ZMB z roku 2022 a byl uveden do jednotného standardu ÚPD dle stavebního zákona a jeho prováděcích předpisů. Výše uvedené texty je tedy nutno chápat také ve smyslu těchto úprav.

### **Námítka č.2**

#### **Výrok:**

Námítce se vyhovuje částečně.

#### **Odůvodnění:**

Podatel požaduje, aby výšková úroveň zástavby v severní části předmětné lokality byla stanovena na úroveň 2 (v části pod rozvodnou úroveň 3) a ve zbývajících částech předmětné lokality, aby byla stanovena maximálně 3. výšková úroveň zástavby.

V severní části předmětné lokality bude pod rozvodnou zachována výšková úroveň 3. Ve zbylé části bude rozšířena plocha bydlení s výškovou úrovní 2. Podél pozemní komunikace spojující ulice Hudcova a Purkyňova však zůstane zachován úzký pás plochy smíšené obytné (C) s výškovou úrovní 3. Smyslem stanovení vyšší úrovně zástavby u této plochy je ochrana nižší rezidentní zástavby, která se nachází za ní, od potenciálně rušnější pozemní komunikace (odclonění negativních vlivů dopravy). Stanovování vyšší úrovně zástavby podél městských tříd a rušnějších pozemních komunikací je pravidlem v celém ÚPmB.

Ve zbývajících částech předmětné lokality bude u ploch smíšených obytných zachována výšková úroveň zástavby 5. Snížení výškové úrovně zástavby dle požadavků podatele není z městotvorného hlediska možné. Zintenzivnění využití předmětné plochy je krok, v jehož důsledku by mělo dojít k omezení suburbanizace, což je jeden z hlavních cílů nového ÚPmB. U ostatních ploch je zachována výšková úroveň zástavby 3.



Věcná podstata způsobů vypořádání předmětného podání zůstává nadále relevantní, přestože návrh nového územního plánu města Brna prošel přepracováním s ohledem na Pokyny ZMB z roku 2022 a byl uveden do jednotného standardu ÚPD dle stavebního zákona a jeho prováděcích předpisů. Výše uvedené texty je tedy nutno chápat také ve smyslu těchto úprav.

Vyhodnocení se doplňuje o následující:

Předmětná lokalita je součástí zpracovávané Územní studie Technologický park (KAM, p.o.), která mimo jiné prověřila a zpodrobnila využití funkčních ploch, zpřesnila prostorové regulativy, upřesnila systém dopravní infrastruktury a definovala obslužnost jednotlivých ploch. Tato ÚS nahradí územním plánem dříve předepsanou ÚS 08-Technologický park. V rámci řešení této ÚS došlo ke změně návrhu využití území - přehodnocení intenzity využití – pro celou rozvojovou lokalitu Me-1 byla jako maximální výšková hladina vyhodnocena hladina 4 (9-22 m).

### **Námítka č.3**

#### **Výrok:**

Námítce se vyhovuje částečně.

#### **Odůvodnění:**

Podatel požaduje, aby byl v předmětné rozvojové lokalitě zachován původní záměr dobudování Technologického parku Brno a tím bylo zabráněno možnosti přeměnit celou lokalitu na rezidenční bydlení. Podatel tedy požaduje na předmětných plochách nastavit funkční plochy komerční vybavenosti (W) s výškovou úrovní 3. Dále podatel požaduje v severní části rozvojové lokality změnit vymezení plochy na C/v2, plochy městské zeleně (Z) a plochy bydlení B/r2. Podatel taktéž požaduje zachování povinnosti zpracovat pro předmětnou lokalitu územní studii.

Zpracovatel prověřil nutnost doplnit v rámci předmětné lokality plochy komerční vybavenosti (W) v návaznosti na realizované areály při ulici Purkyňova. Dle jeho posouzení není v lokalitě nutné vymezovat další plochy W (vyjma ploch v jihozápadní a severozápadní části předmětné lokality, které doplňují souvislý pás ploch komerční vybavenosti a byl u nich ponechám způsob využití W a nově vymezené plochy W v severní části – viz níže). Přeměnou původně plánovaných ploch W na plochy smíšené obytné (C) je reagováno na deficitní funkci bydlení, což je jeden z hlavních problémů současné doby. Zvýšení možnosti stavět objekty pro bydlení, resp. pro smíšenou funkci, je základním požadavkem města a jde o jednu z hlavních úloh územního plánu. Předmětná lokalita přirozeně propojuje městské části Královo Pole a Medlánky v oblasti Technologického parku, který dle návrhu ÚPmB doplní o rezidenční využití v kombinaci s občanskou vybaveností a službami a tím zajistí chybějící mísení funkcí v území.

Severní část předmětné rozvojové lokality bude částečně upravena, nikoliv však zcela dle požadavků podatele. Část plochy občanské vybavenosti bude zachována dle aktuálního návrhu ÚPmB. Ve střední části dojde k rozšíření plochy bydlení na úkor plochy smíšené obytné. Část plochy bezprostředně pod rozvodnou bude změněna z plochy C/v3 na plochu W/v3. Tato plocha bude mít za úkol odclonit případné negativní působení technického zařízení na plochy bydlení. Z toho důvodu není možné v této části vymezit plochy městské zeleně (Z), jak požaduje podatel.

Věcná podstata způsobů vypořádání předmětného podání zůstává nadále relevantní, přestože návrh nového územního plánu města Brna prošel přepracováním s ohledem na Pokyny ZMB z roku 2022 a byl uveden do jednotného standardu ÚPD dle stavebního zákona a jeho prováděcích předpisů. Výše uvedené texty je tedy nutno chápat také ve smyslu těchto úprav.

Vyhodnocení se doplňuje o následující:

Předmětná lokalita je součástí zpracovávané Územní studie Technologický park (KAM, p.o.), která mimo jiné prověří doplnění komerční vybavenosti v jižní a severní části lokality v návaznosti na realizované areály při ulici Purkyňově, doplnění bydlení v návaznosti

*na zástavbu bydlení v Medláncích v ul. Za Parkem, vymezení veřejného prostranství a prověření jeho charakteru, potřebu umístění občanského vybavení, možnost umístění mateřské školy, prověří vnitřní komunikační síť, vymezení pozemků pro obslužné komunikace s ohledem na jejich návaznost na stávající zástavbu, navrhne další dopravní napojení na stávající komunikace, řešení pěší průchodnosti lokalitou i k okolním plochám zeleně, napojení rozšířené vozovny a začlenění prodloužené tramvajové tratě včetně způsobu křížení s ostatní dopravou a řešením smyčky, návrh krajinné zeleně jako přechodu mezi Medláneckým kopcem a zástavbou a také napojení na technickou infrastrukturu. Tato ÚS nahradí územním plánem dříve předepsanou ÚS 08-Technologický park.*

#### **Námítka č.4**

##### **Výrok:**

*Námítce se nevyhovuje.*

##### **Odůvodnění:**

*Proces tvorby územního plánu obce není řízením, v němž by bylo možno namítat podobné procesní skutečnosti. Otázku případných tvrzených zásahů samosprávy do podoby Návrhu územního plánu není možno řešit, rozhodovat či v rámci námítky podjatosti procesovat v rámci projednání věcného řešení.*

*Věcná podstata způsobů vypořádání předmětného podání zůstává nadále relevantní, přestože návrh nového územního plánu města Brna prošel přepracováním s ohledem na Pokyny ZMB z roku 2022 a byl uveden do jednotného standardu ÚPD dle stavebního zákona a jeho prováděcích předpisů. Výše uvedené texty je tedy nutno chápat také ve smyslu těchto úprav.*

#### **Námítka č.5**

#### **Námítka č.6**

##### **Výrok:**

*Námítce se nevyhovuje.*

##### **Odůvodnění:**

*V rámci podání je vysloven požadavek na vypuštění návrhových ploch komunikací O-5 a O-6 z důvodu zbytečnosti, přivedení tranzitní dopravy do území, narušení přírodního zázemí v k.ú. Medlánců a je konstatováno, že je komunikace nerealizovatelná.*

*Koridory ploch dopravní infrastruktury D nejsou v namítaném území navrženy.*

*Návrh pro opakované veřejné projednání byl upraven v souvislosti s nesouhlasem vedení trasy záměru R/1 především na medláneckém katastru s ohledem na problematické propojení na ulici V Újezdech. Současně byla prověřena trasa vedoucí ve vzdálenější poloze od stávající zástavby a mimo území volnočasových aktivit v okolí Medláneckého potoka.*

*Vzhledem k nesouhlasu s původním vedením koridoru územní rezervy O-5 centrem Medlánek byla následně naznačena možnost změny jejího trasování. Tuto úpravu však z časových důvodů nebylo možné prověřit v potřebné podrobnosti a s podrobnějším vyhodnocením dopadů a vlivů na území.*

*Aby bylo možné podrobněji prověřit toto území jednak z hlediska koncepce dopravy (Odboru dopravy MMB) a z hlediska územních dopadů (Odboru územního plánování a rozvoje MMB), bylo rozhodnuto z pozice pořizovatele o jejich vymezení.*

*Z tohoto důvodu je v území územní rezerva O-6 ponechána beze změny a územní rezerva O-5 je upravena do koridoru v návaznosti od územní rezervy O-6 po propojení se záměrem R/1.*

*Po zpracování podrobnějších prověřovacích studií budou vyhodnoceny dopady do území a až následně na základě doporučení bude rozhodnuto o těchto územních rezervách. Tedy v tuto chvíli je předčasné předjímat výsledky prověření.*

*Z územního hlediska se nejedná o návrhy konkrétních záměrů komunikací, ale o prvky, které budou ve větší podrobnosti teprve prověřeny a následně až rozhodnuto o jejich případné aktivitaci.*

*Území dotčené překryvným koridorem územních rezerv je možné využívat dle současného využití nebo v souladu s podmínkami využití území plochy s rozdílným způsobem využití. Využití území pod koridory územních rezerv O-5 a O-6 je ponecháno z větší části obdobné jako v současném územním plánu, tedy v plochách s rozdílným způsobem využití: plochy zahrádek I, plochy zemědělské A nebo plochy krajinné zeleně K.  
Z výše uvedených důvodů nelze požadavky v současné době zohlednit.*

*Věcná podstata způsobů vypořádání předmětného podání zůstává nadále relevantní, přestože návrh nového územního plánu města Brna prošel přepracováním s ohledem na Pokyny ZMB z roku 2022 a byl uveden do jednotného standardu ÚPD dle stavebního zákona a jeho prováděcích předpisů. Výše uvedené texty je tedy nutno chápat také ve smyslu těchto úprav.*

### **Námítka č.7**

#### **Výrok:**

*Námítce se nevyhovuje.*

#### **Odůvodnění:**

*Pořizovatel se neztotožňuje s tvrzením podatele, že došlo k procesnímu pochybení v rámci procesu tvorby nového územního plánu tím, že byl na základě výsledků vyhodnocení předešlého veřejného projednání zpracován upravený Návrh. Stavební zákon výslovně předpokládá, že může být návrh územního plánu upraven, podstatně či nepodstatně, a jedná se tak o zcela legální a legitimní postup.*

*Současně není nijak podateli znemožněno uplatnit proti upravenému návrhu územního plánu svou připomínku či námítku.*

*Rovněž tak je chybným předpokladem podatele tvrzení, že jím uplatněné námítky či připomínky jsou v zásadě "bezcevné", protože město "nepočítá" s dalším projednáním.*

*Postoj města je sice v procesu tvorby územního plánu důležitý, ale vyhodnocení výsledků veřejných projednání zpracovává úřad územního plánování ve spolupráci s určeným zastupitelem a je na pořizovateli, aby po vyhodnocení správně určil další procesní postup; toto rozhodnutí nespadá do výlučné pravomoci samosprávných orgánů obce, a proto nelze podatelova tvrzení považovat za právně relevantní.*

*Jeho možnost vstoupit aktivně do procesu přípravy nového územního plánu nebyla nijak omezena a uplatněním své námítky to dokazuje; rovněž je nutné upozornit, že samotné uplatnění podání ještě nezakládá automatický nárok na to, že musí být námítce vyhověno - tím by byl popřen naopak proces vyhodnocení podání.*

*Chybnost závěrů podatele lze dokladovat tím, že úřad územního plánování na základě vyhodnocení výsledků opakovaného veřejného projednání zajistil úpravu Návrhu nového územního plánu města Brna a oznámil konání dalšího opakovaného veřejného projednání.*

*Věcná podstata způsobů vypořádání předmětného podání zůstává nadále relevantní, přestože návrh nového územního plánu města Brna prošel přepracováním s ohledem na Pokyny ZMB z roku 2022 a byl uveden do jednotného standardu ÚPD dle stavebního zákona a jeho prováděcích předpisů. Výše uvedené texty je tedy nutno chápat také ve smyslu těchto úprav.*

Došlo: 30-06-2021

Č.j. MMB: 00424/21

MAGISTRÁT MĚSTA BRNA, Odbor územního plánování a rozvoje, Kounicova 67, 601 67 Brno

2527

mmb1es74272f6



Statutární město Brno  
Doručeno: 29.06.2021  
MMB/0342485/2021  
Listy: 1 přílohy:  
druh: 11/sv:

~~NÁMITKA~~

UPRAVENÝ NÁVRH NOVÉHO ÚPmB – opakované veřejné projednání

Identifikační údaje podatele – Fyzická osoba/právnická osoba

Jméno, příjmení /

Název společnosti

Datum narození/

Identifikační číslo

Trvalé bydliště/

sídlo

E-mail:

Jsem ~~nejsem~~\*) občan města Brna

Jsem ~~nejsem~~\*) vlastníkem pozemku/ů nebo stavby/staveb v ploše dotčené navrhovanou změnou katastrální území Medlánky 6917437 parcel. č. [redacted]

Upřesnění obsahu námítky/přípomínky (území, ke kterému se vztahuje námitka/přípomínka)

Městská část a katastrální území Medlánky

Označení lokality, rezervy Me-1, O-5, O-6

Text námítky/přípomínky včetně ZDŮVODNĚNÍ

### 1. Rozvojová plocha Me-1 Technologický park

Požaduji **zásadně redukovat intenzitu využití území** v rozvojové lokalitě Me-1 (Technologický park Brno) v k. ú. Medlánky. Tato intenzita je pro dané území zcela neadekvátní a vytváří neúnosnou zátěž pro své okolí a celou městskou část Brno-Medlánky, kdy by mohlo jen díky této změně na malé části jejího území dojít ke zdvojnásobení obyvatel celé městské části. Současně požaduji stanovit jednoznačné limity maximální míry zastavění území a vyšší minimální podíl zeleně.

**Výšková úroveň zástavby:** V této souvislosti požaduji zejména redukovat navrhovanou výškovou úroveň tak, jak bylo dlouhodobě sledováno ve všech dokumentech v procesu přípravy nového územního plánu města (ve všech třech variantách konceptu i v původním návrhu), tedy tak, aby celá lokalita mezi spojnicí ulic Hudcovy a Purkyňovy a zámeckým parkem byly výškové úrovně zástavby 2 (pod rozvodnou 3) a lokalita mezi spojnicí ulic Hudcovy a Purkyňovy a stávající tramvajovou smyčkou, aby měla výškovou úroveň 3. Požaduji, aby v žádné části lokality Me-1 nebyla překročena výšková úroveň 3.

**Vymezení funkčních ploch:** Vymezení funkčních ploch požaduji tak, aby byl nadále sledován původní záměr obsažený ve všech třech variantách konceptu územního plánu, tedy dlouhodobě zamýšlené dobudování Technologického parku Brno až po spojnici ulic Hudcovy a Purkyňovy a zabráněno možnosti přeměnit celou lokalitu na rezidenční bydlení. Požaduji tedy v takto vymezené části lokality vrátit funkční plochy komerční vybavenosti „W“ s výškovou úrovní 3. Mezi spojnicí ulic Hudcovy a Purkyňovy vítám nově vymezenou plochu vybavenosti. Část pozemků nad touto plochou požaduji

**3** vymezit pro budoucí polyfunkční využití s bydlením i občanskou vybaveností jako plochu C/v2. Plochu bezprostředně pod rozvodnou vymezit jako zeleň Z a zbývající plochu jako plochu bydlení B/r2, jak tomu bylo ve všech dosavadních dokumentech. Požadují zachování povinnosti zpracovat územní studii. **3**

**4** **Systémová podjatost:** Namítám systémovou podjatost v procesu přípravy nového územního plánu v lokalitě Me-1 Technologický park. Je to totiž město samotné, které vlastní bezprostředně nebo přes jím ovládané společnosti pozemky v této lokalitě. Intenzita využití území ve prospěch bydlení a výšková úroveň zástavby se měnila postupně s tím, jak město navýšilo svůj podíl ve společnosti Technologický park Brno a.s. a jak následně začalo zvažovat různé formy zcizení pozemků v této lokalitě za účelem sanování rozpočtu města. To se postupně projevilo v návrhu nového ÚP z roku 2020, kde byly změněny funkční plochy oproti všem variantám konceptu a v rozporu s Pokyny pro dopracování návrhu tak, aby bylo možné postavit více lukrativních bytových domů a pozemky tak více zhodnotit prodejem některému z developerů, a dále v upraveném návrhu ÚP, kde byly ze stejného důvodu dramaticky navýšeny výškové úrovně výstavby a opět tak zvýšena intenzita výtěžnosti území pro případ jeho zcizení. Provádět změny ÚP za účelem zvyšování hodnoty majetku města nebo sanování jeho rozpočtu je přitom zcela v rozporu se zákonem definovanými cíli a úkoly územního plánování. Je rovněž v rozporu s principem rovného zacházení. **4**

**5** **2. Návrhové plochy komunikací O-5 (komunikační propojení ulice Turistické a areálu bývalých kasáren v Řečkovících) a O-6 (prodloužení ulice Purkyňovy do ulice Turistické)** **5**  
**-** Rezerva pro tyto komunikace je zbytečná. Tyto komunikace nemají žádný potenciál dopravě v Medlánek odlehčit, ale naopak do Medlánek přivedou novou tranzitní dopravu, která tudy nutně jezdit **-**  
**6** nemusí. Tím dojde ke zničení cenné rekreační lokality Medláneckého letiště a přírodní památky Medlánecké kopce. Rezerva pro tyto komunikace je navržena přes soukromé pozemky, přes zahrady a stávající biokoridor. Nejen že by zásadně znehodnotila území, ale je ve své podstatě nerealizovatelná. **6**

**7** **3. Procesní pochybení při tvorbě upraveného návrhu a zkrácení zákonných práv účastníků** **7**  
Mám za to, že v důsledku pochybení v procesu tvorby upraveného návrhu ÚP byla porušena má zákonná práva reálně svými námitkami a připomínkami ovlivnit výslednou podobu nového územního plánu. Upravený návrh totiž přinesl zcela nová, v původním návrhu nezahrnutá, řešení, jako např. v mé námitce/připomínce uvedené dramatické navýšení výškových úrovní v lokalitě Me-1 Technologický park a rezervu komunikace O-5. Tato nová řešení přitom nepožadovala žádná dotčená osoba ani dotčený státní orgán. Vyhovění mé námitce či připomínce proti takovému řešení obsaženému v upraveném návrhu by však bylo podstatnou úpravou s nutností nového, v tomto případě již třetího, veřejného projednání. S tím však město nepočítá. Procesním pochybením, spočívajícím ve skutečnosti, že byla do upraveného návrhu zapracována zcela nová řešení a regulace území bez možnosti dosáhnout v předpokládaném procesu přípravy nového ÚP města Brna reálně jejich přehodnocení na základě zákona uplatněných připomínek a námitek, došlo ke zkrácení mých zákonných práv, čímž došlo k obdobné situaci, kterou procesní právo zná jako „odnětí instance“.

v **BRNĚ** dne **27.6.2021**

Pod

\*nehodící se škrtněte

## **MMB/0342485/2021**

### **Námítka č.1**

#### **Výrok:**

*Námítce se nevyhovuje.*

#### **Odůvodnění:**

*Podatel zásadně požaduje zredukovat intenzitu využití předmětné rozvojové lokality, a to formou nastavení limitů maximální míry zastavění a stanovením vyššího minimálního podílu zeleně.*

*De facto celá plocha předmětné rozvojové lokality je v platném ÚPmB vymezena jako plocha zastavitelná (vyjma menších ploch zeleně a veřejných prostranství). Zároveň je převážná část parcel vlastnictvím soukromých vlastníků (vyjma plochy V/a2, části ploch D/a3 a většiny veřejných prostranství). Není tudíž možné v návrhu ÚPmB vymezit větší nezastavěné plochy zeleně a tím snížit intenzitu využití území, jelikož v případě, že by došlo ke změně plochy stavební (viz platný ÚPmB) na plochu nestavební, tak hrozí náhrada škody za změnu využití území dle § 102 odst. 2 zákona č. 183/2006 Sb., o územním plánování a stavebním řádu.*

*Zároveň se v návrhu ÚPmB nevymezují ani menší plochy zeleně, tak jak jsou vymezeny v platném ÚPmB. Z důvodu zvoleného měřítka výkresů a podrobnosti ÚPmB byla pro návrh ÚP stanovena minimální velikost funkční plochy na 0,5 ha (pouze ve zvláštních případech na 0,2 ha) v souladu s ustanovením § 3 odst. 1 vyhlášky č. 501/2006 Sb. Návrh ÚPmB řeší zastoupení zeleně u funkčních ploch nastavením minimálního zastoupení zeleně, které je u ploch B a C 30 % pro disponibilní pozemky stavebního záměru, u ploch W pak 20 % pro disponibilní pozemky stavebního záměru. Vzhledem k tomu, že se v blízkosti předmětné plochy nachází velké plochy krajinné i městské zeleně, tak zpracovatel nepovažuje za nutné tyto podíly navyšovat.*

*Věcná podstata způsobů vypořádání předmětného podání zůstává nadále relevantní, přestože návrh nového územního plánu města Brna prošel přepracováním s ohledem na Pokyny ZMB z roku 2022 a byl uveden do jednotného standardu ÚPD dle stavebního zákona a jeho prováděcích předpisů. Výše uvedené texty je tedy nutno chápat také ve smyslu těchto úprav.*

### **Námítka č.2**

#### **Výrok:**

*Námítce se vyhovuje částečně.*

#### **Odůvodnění:**

*Podatel požaduje, aby výšková úroveň zástavby v severní části předmětné lokality byla stanovena na úroveň 2 (v části pod rozvodnou úroveň 3) a ve zbývajících částech předmětné lokality, aby byla stanovena maximálně 3. výšková úroveň zástavby.*

*V severní části předmětné lokality bude pod rozvodnou zachována výšková úroveň 3. Ve zbylé části bude rozšířena plocha bydlení s výškovou úrovní 2. Podél pozemní komunikace spojující ulice Hudcova a Purkyňova však zůstane zachován úzký pás plochy smíšené obytné (C) s výškovou úrovní 3. Smyslem stanovení vyšší úrovně zástavby u této plochy je ochrana nižší rezidentní zástavby, která se nachází za ní, od potenciálně rušnější pozemní komunikace (odclonění negativních vlivů dopravy). Stanovování vyšší úrovně zástavby podél městských tříd a rušnějších pozemních komunikací je pravidlem v celém ÚPmB.*

*Ve zbývajících částech předmětné lokality bude u ploch smíšených obytných zachována výšková úroveň zástavby 5. Snížení výškové úrovně zástavby dle požadavků podatele není z městotvorného hlediska možné. Zintenzivnění využití předmětné plochy je krok, v jehož důsledku by mělo dojít k omezení suburbanizace, což je jeden z hlavních cílů nového ÚPmB. U ostatních ploch je zachována výšková úroveň zástavby 3.*

Věcná podstata způsobů vypořádání předmětného podání zůstává nadále relevantní, přestože návrh nového územního plánu města Brna prošel přepracováním s ohledem na Pokyny ZMB z roku 2022 a byl uveden do jednotného standardu ÚPD dle stavebního zákona a jeho prováděcích předpisů. Výše uvedené texty je tedy nutno chápat také ve smyslu těchto úprav.

Vyhodnocení se doplňuje o následující:

Předmětná lokalita je součástí zpracovávané Územní studie Technologický park (KAM, p.o.), která mimo jiné prověřila a zpodrobnila využití funkčních ploch, zpřesnila prostorové regulativy, upřesnila systém dopravní infrastruktury a definovala obslužnost jednotlivých ploch. Tato ÚS nahradí územním plánem dříve předepsanou ÚS 08-Technologický park. V rámci řešení této ÚS došlo ke změně návrhu využití území - přehodnocení intenzity využití – pro celou rozvojovou lokalitu Me-1 byla jako maximální výšková hladina vyhodnocena hladina 4 (9-22 m).

### **Námítka č.3**

#### **Výrok:**

Námítce se vyhovuje částečně.

#### **Odůvodnění:**

Podatel požaduje, aby byl v předmětné rozvojové lokalitě zachován původní záměr dobudování Technologického parku Brno a tím bylo zabráněno možnosti přeměnit celou lokalitu na rezidenční bydlení. Podatel tedy požaduje na předmětných plochách nastavit funkční plochy komerční vybavenosti (W) s výškovou úrovní 3. Dále podatel požaduje v severní části rozvojové lokality změnit vymezení plochy na C/v2, plochy městské zeleně (Z) a plochy bydlení B/r2. Podatel taktéž požaduje zachování povinnosti zpracovat pro předmětnou lokalitu územní studii.

Zpracovatel prověřil nutnost doplnit v rámci předmětné lokality plochy komerční vybavenosti (W) v návaznosti na realizované areály při ulici Purkyňova. Dle jeho posouzení není v lokalitě nutné vymezovat další plochy W (vyjma ploch v jihozápadní a severozápadní části předmětné lokality, které doplňují souvislý pás ploch komerční vybavenosti a byl u nich ponechám způsob využití W a nově vymezené plochy W v severní části – viz níže). Přeměnou původně plánovaných ploch W na plochy smíšené obytné (C) je reagováno na deficitní funkci bydlení, což je jeden z hlavních problémů současné doby. Zvýšení možnosti stavět objekty pro bydlení, resp. pro smíšenou funkci, je základním požadavkem města a jde o jednu z hlavních úloh územního plánu. Předmětná lokalita přirozeně propojuje městské části Královo Pole a Medlánky v oblasti Technologického parku, který dle návrhu ÚPmB doplní o rezidenční využití v kombinaci s občanskou vybaveností a službami a tím zajistí chybějící mísení funkcí v území.

Severní část předmětné rozvojové lokality bude částečně upravena, nikoliv však zcela dle požadavků podatele. Část plochy občanské vybavenosti bude zachována dle aktuálního návrhu ÚPmB. Ve střední části dojde k rozšíření plochy bydlení na úkor plochy smíšené obytné. Část plochy bezprostředně pod rozvodnou bude změněna z plochy C/v3 na plochu W/v3. Tato plocha bude mít za úkol odclonit případné negativní působení technického zařízení na plochy bydlení. Z toho důvodu není možné v této části vymezit plochy městské zeleně (Z), jak požaduje podatel.

Věcná podstata způsobů vypořádání předmětného podání zůstává nadále relevantní, přestože návrh nového územního plánu města Brna prošel přepracováním s ohledem na Pokyny ZMB z roku 2022 a byl uveden do jednotného standardu ÚPD dle stavebního zákona a jeho prováděcích předpisů. Výše uvedené texty je tedy nutno chápat také ve smyslu těchto úprav.

Vyhodnocení se doplňuje o následující:

Předmětná lokalita je součástí zpracovávané Územní studie Technologický park (KAM, p.o.), která mimo jiné prověří doplnění komerční vybavenosti v jižní a severní části lokality v návaznosti na realizované areály při ulici Purkyňově, doplnění bydlení v návaznosti

*na zástavbu bydlení v Medláncích v ul. Za Parkem, vymezení veřejného prostranství a prověření jeho charakteru, potřebu umístění občanského vybavení, možnost umístění mateřské školy, prověří vnitřní komunikační síť, vymezení pozemků pro obslužné komunikace s ohledem na jejich návaznost na stávající zástavbu, navrhne další dopravní napojení na stávající komunikace, řešení pěší průchodnosti lokalitou i k okolním plochám zeleně, napojení rozšířené vozovny a začlenění prodloužené tramvajové tratě včetně způsobu křížení s ostatní dopravou a řešením smyčky, návrh krajinné zeleně jako přechodu mezi Medláneckým kopcem a zástavbou a také napojení na technickou infrastrukturu. Tato ÚS nahradí územním plánem dříve předepsanou ÚS 08-Technologický park.*

#### **Námítka č.4**

##### **Výrok:**

*Námítce se nevyhovuje.*

##### **Odůvodnění:**

*Proces tvorby územního plánu obce není řízením, v němž by bylo možno namítat podobné procesní skutečnosti. Otázku případných tvrzených zásahů samosprávy do podoby Návrhu územního plánu není možno řešit, rozhodovat či v rámci námítky podjatosti procesovat v rámci projednání věcného řešení.*

*Věcná podstata způsobů vypořádání předmětného podání zůstává nadále relevantní, přestože návrh nového územního plánu města Brna prošel přepracováním s ohledem na Pokyny ZMB z roku 2022 a byl uveden do jednotného standardu ÚPD dle stavebního zákona a jeho prováděcích předpisů. Výše uvedené texty je tedy nutno chápat také ve smyslu těchto úprav.*

#### **Námítka č.5**

#### **Námítka č.6**

##### **Výrok:**

*Námítce se nevyhovuje.*

##### **Odůvodnění:**

*V rámci podání je vysloven požadavek na vypuštění návrhových ploch komunikací O-5 a O-6 z důvodu zbytečnosti, přivedení tranzitní dopravy do území, narušení přírodního zázemí v k.ú. Medlánců a je konstatováno, že je komunikace nerealizovatelná.*

*Koridory ploch dopravní infrastruktury D nejsou v namítaném území navrženy.*

*Návrh pro opakované veřejné projednání byl upraven v souvislosti s nesouhlasem vedení trasy záměru R/1 především na medláneckém katastru s ohledem na problematické propojení na ulici V Újezdech. Současně byla prověřena trasa vedoucí ve vzdálenější poloze od stávající zástavby a mimo území volnočasových aktivit v okolí Medláneckého potoka.*

*Vzhledem k nesouhlasu s původním vedením koridoru územní rezervy O-5 centrem Medlánek byla následně naznačena možnost změny jejího trasování. Tuto úpravu však z časových důvodů nebylo možné prověřit v potřebné podrobnosti a s podrobnějším vyhodnocením dopadů a vlivů na území.*

*Aby bylo možné podrobněji prověřit toto území jednak z hlediska koncepce dopravy (Odboru dopravy MMB) a z hlediska územních dopadů (Odboru územního plánování a rozvoje MMB), bylo rozhodnuto z pozice pořizovatele o jejich vymezení.*

*Z tohoto důvodu je v území územní rezerva O-6 ponechána beze změny a územní rezerva O-5 je upravena do koridoru v návaznosti od územní rezervy O-6 po propojení se záměrem R/1.*

*Po zpracování podrobnějších prověřovacích studií budou vyhodnoceny dopady do území a až následně na základě doporučení bude rozhodnuto o těchto územních rezervách. Tedy v tuto chvíli je předčasné předjímat výsledky prověření.*

*Z územního hlediska se nejedná o návrhy konkrétních záměrů komunikací, ale o prvky, které budou ve větší podrobnosti teprve prověřeny a následně až rozhodnuto o jejich případné aktivitaci.*



*Území dotčené překryvným koridorem územních rezerv je možné využívat dle současného využití nebo v souladu s podmínkami využití území plochy s rozdílným způsobem využití. Využití území pod koridory územních rezerv O-5 a O-6 je ponecháno z větší části obdobné jako v současném územním plánu, tedy v plochách s rozdílným způsobem využití: plochy zahrádek I, plochy zemědělské A nebo plochy krajinné zeleně K.  
Z výše uvedených důvodů nelze požadavky v současné době zohlednit.*

*Věcná podstata způsobů vypořádání předmětného podání zůstává nadále relevantní, přestože návrh nového územního plánu města Brna prošel přepracováním s ohledem na Pokyny ZMB z roku 2022 a byl uveden do jednotného standardu ÚPD dle stavebního zákona a jeho prováděcích předpisů. Výše uvedené texty je tedy nutno chápat také ve smyslu těchto úprav.*

### **Námítka č.7**

#### **Výrok:**

*Námítce se nevyhovuje.*

#### **Odůvodnění:**

*Pořizovatel se neztotožňuje s tvrzením podatele, že došlo k procesnímu pochybení v rámci procesu tvorby nového územního plánu tím, že byl na základě výsledků vyhodnocení předešlého veřejného projednání zpracován upravený Návrh. Stavební zákon výslovně předpokládá, že může být návrh územního plánu upraven, podstatně či nepodstatně, a jedná se tak o zcela legální a legitimní postup.*

*Současně není nijak podateli znemožněno uplatnit proti upravenému návrhu územního plánu svou připomínku či námítku.*

*Rovněž tak je chybným předpokladem podatele tvrzení, že jím uplatněné námítky či připomínky jsou v zásadě "bezpečné", protože město "nepočítá" s dalším projednáním.*

*Postoj města je sice v procesu tvorby územního plánu důležitý, ale vyhodnocení výsledků veřejných projednání zpracovává úřad územního plánování ve spolupráci s určeným zastupitelem a je na pořizovateli, aby po vyhodnocení správně určil další procesní postup; toto rozhodnutí nespadá do výlučné pravomoci samosprávných orgánů obce, a proto nelze podatelova tvrzení považovat za právně relevantní.*

*Jeho možnost vstoupit aktivně do procesu přípravy nového územního plánu nebyla nijak omezena a uplatněním své námítky to dokazuje; rovněž je nutné upozornit, že samotné uplatnění podání ještě nezakládá automatický nárok na to, že musí být námítce vyhověno - tím by byl popřen naopak proces vyhodnocení podání.*

*Chybnost závěrů podatele lze dokladovat tím, že úřad územního plánování na základě vyhodnocení výsledků opakovaného veřejného projednání zajistil úpravu Návrhu nového územního plánu města Brna a oznámil konání dalšího opakovaného veřejného projednání.*

*Věcná podstata způsobů vypořádání předmětného podání zůstává nadále relevantní, přestože návrh nového územního plánu města Brna prošel přepracováním s ohledem na Pokyny ZMB z roku 2022 a byl uveden do jednotného standardu ÚPD dle stavebního zákona a jeho prováděcích předpisů. Výše uvedené texty je tedy nutno chápat také ve smyslu těchto úprav.*

2734

MAGISTRÁT MĚSTA BRNA  
Odbor územního plánování a rozvoje  
Došlo: 30.06.2021  
Č.j. MMB: 034.2487/2021  
Příl.: .....

MAGISTRÁT MĚSTA BRNA, Odbor územního plánování a rozvoje, Kounicova 67, 602 00 Brno

### NÁMITKA / PŘIPOMÍNKA

#### UPRAVENÝ NÁVRH NOVÉHO ÚPmB – opakované veřejné projednání

#### Identifikační údaje podatele – Fyzická osoba/právnícká osoba

Statutární město Brno  
Magistrát města Brna

MMB/0342487/2021  
listy: 1 přílohy:



Jméno, příjmení /  
Název společnosti  
Datum narození/  
Identifikační číslo  
Trvalé bydliště/  
sídlo  
E-mail:



Jsem – nejsem\* občan města Brna

Jsem – nejsem\* vlastníkem pozemku/ů nebo stavby/staveb v ploše dotčené navrhovanou změnou katastrální území ..... parcel. č. ....

#### Upřesnění obsahu námítky/připomínky (území, ke kterému se vztahuje námítka/připomínka)

Městská část a katastrální území	Medlánky
Označení lokality, rezervy	Me-1, O-5, O-6

#### Text námítky/připomínky včetně ZDŮVODNĚNÍ

#### 1. Rozvojová plocha Me-1 Technologický park

**1** Požaduji **zásadně redukovat intenzitu využití území** v rozvojové lokalitě Me-1 (Technologický park Brno) v k. ú. Medlánky. Tato intenzita je pro dané území zcela neadekvátní a vytváří neúnosnou zátěž pro své okolí a celou městskou část Brno-Medlánky, kdy by mohlo jen díky této změně na malé části jejího území dojít ke zdvojnásobení obyvatel celé městské části. Současně požaduji stanovit jednoznačné limity maximální míry zastavění území a vyšší minimální podíl zeleně.

**1**

**Výšková úroveň zástavby:** V této souvislosti požaduji zejména redukovat navrhovanou výškovou úroveň tak, jak bylo dlouhodobě sledováno ve všech dokumentech v procesu přípravy nového územního plánu města (ve všech třech variantách konceptu i v původním návrhu), tedy tak, aby celá lokalita mezi spojnicí ulic Hudcovy a Purkyňovy a zámeckým parkem byly výškové úrovně zástavby 2 (pod rozvodnou 3) a lokalita mezi spojnicí ulic Hudcovy a Purkyňovy a stávající tramvajovou smyčkou, aby měla výškovou úroveň 3. Požaduji, aby v žádné části lokality Me-1 nebyla překročena výšková úroveň 3.

**2**

**2**

**Vymezení funkčních ploch:** Vymezení funkčních ploch požaduji tak, aby byl nadále sledován původní záměr obsažený ve všech třech variantách konceptu územního plánu, tedy dlouhodobě zamýšlené dobudování Technologického parku Brno až po spojnici ulic Hudcovy a Purkyňovy a zabráněno možnosti přeměnit celou lokalitu na rezidenční bydlení. Požaduji tedy v takto vymezené části lokality vrátit funkční plochy komerční vybavenosti „W“ s výškovou úrovní 3. Mezi spojnicí ulic Hudcovy a Purkyňovy vítám nově vymezenou plochu vybavenosti. Část pozemků nad touto plochou požaduji

**3**

**3**

**3** vymezit pro budoucí polyfunkční využití s bydlením i občanskou vybaveností jako plochu C/v2. Plochu bezprostředně pod rozvodnou vymezit jako zeleň Z a zbývající plochu jako plochu bydlení B/r2, jak tomu bylo ve všech dosavadních dokumentech. Požadují zachování povinnosti zpracovat územní studii.

**3**

**Systémová podjatost:** Namítám systémovou podjatost v procesu přípravy nového územního plánu v lokalitě Me-1 Technologický park. Je to totiž město samotné, které vlastní bezprostředně nebo přes jím ovládané společnosti pozemky v této lokalitě. Intenzita využití území ve prospěch bydlení a výšková úroveň zástavby se měnila postupně s tím, jak město navýšilo svůj podíl ve společnosti Technologický park Brno a.s. a jak následně začalo zvažovat různé formy zcizení pozemků v této lokalitě za účelem sanování rozpočtu města. To se postupně projevilo v návrhu nového ÚP z roku 2020, kde byly změněny funkční plochy oproti všem variantám konceptu a v rozporu s Pokyny pro dopracování návrhu tak, aby bylo možné postavit více lukrativních bytových domů a pozemky tak více zhodnotit prodejem některému z developerů, a dále v upraveném návrhu ÚP, kde byly ze stejného důvodu dramaticky navýšeny výškové úrovně výstavby a opět tak zvýšena intenzita výtěžnosti území pro případ jeho zcizení. Provádět změny ÚP za účelem zvyšování hodnoty majetku města nebo sanování jeho rozpočtu je přitom zcela v rozporu se zákonem definovanými cíli a úkoly územního plánování. Je rovněž v rozporu s principem rovného zacházení.

**4**

**4**

**5 2: Návrhové plochy komunikací O-5 (komunikační propojení ulice Turistické a areálu bývalých kasáren v Řečkovících) a O-6 (prodloužení ulice Purkyňovy do ulice Turistické)**

**5**

Rezerva pro tyto komunikace je zbytečná. Tyto komunikace nemají žádný potenciál dopravy v Medlánkách odlehčit, ale naopak do Medlánek přivedou novou tranzitní dopravu, která tudy nutně jezdit nemusí. Tím dojde ke zničení cenné rekreační lokality Medláneckého letiště a přírodní památky Medlánecké kopce. Rezerva pro tyto komunikace je navržena přes soukromé pozemky, přes zahrady a stávající biokoridor. Nejen že by zásadně znehodnotila území, ale je ve své podstatě nerealizovatelná.

**6**

**6**

**3. Procesní pochybení při tvorbě upraveného návrhu a zkrácení zákonných práv účastníků**

Mám za to, že v důsledku pochybení v procesu tvorby upraveného návrhu ÚP byla porušena má zákonná práva reálně svými námitkami a připomínkami ovlivnit výslednou podobu nového územního plánu. Upravený návrh totiž přinesl zcela nová, v původním návrhu nezahrnutá, řešení, jako např. v mé námitce/připomínce uvedené dramatické navýšení výškových úrovní v lokalitě Me-1 Technologický park a rezervu komunikace O-5. Tato nová řešení přitom nepožadovala žádná dotčená osoba ani dotčený státní orgán. Vyhovění mé námitce či připomínce proti takovému řešení obsaženému v upraveném návrhu by však bylo podstatnou úpravou s nutností nového, v tomto případě již třetího, veřejného projednání. S tím však město nepočítá. Procesním pochybením, spočívajícím ve skutečnosti, že byla do upraveného návrhu zapracována zcela nová řešení a regulace území bez možnosti dosáhnout v předpokládaném procesu přípravy nového ÚP města Brna reálně jejich přehodnocení na základě zákona uplatněných připomínek a námitek, došlo ke krácení mých zákonných práv, čímž došlo k obdobné situaci, kterou procesní právo zná jako „odnětí instance“.

**7**

**7**

V BRNĚ dne 21.6. 2021

Pod

\*nehodící se škrtněte

## **MMB/0342487/2021**

### **Námítka č.1**

#### **Výrok:**

Námítce se nevyhovuje.

#### **Odůvodnění:**

Podatel zásadně požaduje zredukovat intenzitu využití předmětné rozvojové lokality, a to formou nastavení limitů maximální míry zastavění a stanovením vyššího minimálního podílu zeleně.

De facto celá plocha předmětné rozvojové lokality je v platném ÚPmB vymezena jako plocha zastavitelná (vyjma menších ploch zeleně a veřejných prostranství). Zároveň je převážná část parcel vlastnictvím soukromých vlastníků (vyjma plochy V/a2, části ploch D/a3 a většiny veřejných prostranství). Není tudíž možné v návrhu ÚPmB vymezit větší nezastavěné plochy zeleně a tím snížit intenzitu využití území, jelikož v případě, že by došlo ke změně plochy stavební (viz platný ÚPmB) na plochu nestavební, tak hrozí náhrada škody za změnu využití území dle § 102 odst. 2 zákona č. 183/2006 Sb., o územním plánování a stavebním řádu.

Zároveň se v návrhu ÚPmB nevymezují ani menší plochy zeleně, tak jak jsou vymezeny v platném ÚPmB. Z důvodu zvoleného měřítka výkresů a podrobnosti ÚPmB byla pro návrh ÚP stanovena minimální velikost funkční plochy na 0,5 ha (pouze ve zvláštních případech na 0,2 ha) v souladu s ustanovením § 3 odst. 1 vyhlášky č. 501/2006 Sb. Návrh ÚPmB řeší zastoupení zeleně u funkčních ploch nastavením minimálního zastoupení zeleně, které je u ploch B a C 30 % pro disponibilní pozemky stavebního záměru, u ploch W pak 20 % pro disponibilní pozemky stavebního záměru. Vzhledem k tomu, že se v blízkosti předmětné plochy nachází velké plochy krajinné i městské zeleně, tak zpracovatel nepovažuje za nutné tyto podíly navyšovat.

Věcná podstata způsobů vypořádání předmětného podání zůstává nadále relevantní, přestože návrh nového územního plánu města Brna prošel přepracováním s ohledem na Pokyny ZMB z roku 2022 a byl uveden do jednotného standardu ÚPD dle stavebního zákona a jeho prováděcích předpisů. Výše uvedené texty je tedy nutno chápat také ve smyslu těchto úprav.

### **Námítka č.2**

#### **Výrok:**

Námítce se vyhovuje částečně.

#### **Odůvodnění:**

Podatel požaduje, aby výšková úroveň zástavby v severní části předmětné lokality byla stanovena na úroveň 2 (v části pod rozvodnou úroveň 3) a ve zbývajících částech předmětné lokality, aby byla stanovena maximálně 3. výšková úroveň zástavby.

V severní části předmětné lokality bude pod rozvodnou zachována výšková úroveň 3. Ve zbylé části bude rozšířena plocha bydlení s výškovou úrovní 2. Podél pozemní komunikace spojující ulice Hudcova a Purkyňova však zůstane zachován úzký pás plochy smíšené obytné (C) s výškovou úrovní 3. Smyslem stanovení vyšší úrovně zástavby u této plochy je ochrana nižší rezidentní zástavby, která se nachází za ní, od potenciálně rušnější pozemní komunikace (odclonění negativních vlivů dopravy). Stanovování vyšší úrovně zástavby podél městských tříd a rušnějších pozemních komunikací je pravidlem v celém ÚPmB.

Ve zbývajících částech předmětné lokality bude u ploch smíšených obytných zachována výšková úroveň zástavby 5. Snížení výškové úrovně zástavby dle požadavků podatele není z městotvorného hlediska možné. Zintenzivnění využití předmětné plochy je krok, v jehož důsledku by mělo dojít k omezení suburbanizace, což je jeden z hlavních cílů nového ÚPmB. U ostatních ploch je zachována výšková úroveň zástavby 3.

Věcná podstata způsobů vypořádání předmětného podání zůstává nadále relevantní, přestože návrh nového územního plánu města Brna prošel přepracováním s ohledem na Pokyny ZMB z roku 2022 a byl uveden do jednotného standardu ÚPD dle stavebního zákona a jeho prováděcích předpisů. Výše uvedené texty je tedy nutno chápat také ve smyslu těchto úprav.

Vyhodnocení se doplňuje o následující:

Předmětná lokalita je součástí zpracovávané Územní studie Technologický park (KAM, p.o.), která mimo jiné prověřila a zpodrobnila využití funkčních ploch, zpřesnila prostorové regulativy, upřesnila systém dopravní infrastruktury a definovala obslužnost jednotlivých ploch. Tato ÚS nahradí územním plánem dříve předepsanou ÚS 08-Technologický park. V rámci řešení této ÚS došlo ke změně návrhu využití území - přehodnocení intenzity využití – pro celou rozvojovou lokalitu Me-1 byla jako maximální výšková hladina vyhodnocena hladina 4 (9-22 m).

### **Námítka č.3**

#### **Výrok:**

Námítce se vyhovuje částečně.

#### **Odůvodnění:**

Podatel požaduje, aby byl v předmětné rozvojové lokalitě zachován původní záměr dobudování Technologického parku Brno a tím bylo zabráněno možnosti přeměnit celou lokalitu na rezidenční bydlení. Podatel tedy požaduje na předmětných plochách nastavit funkční plochy komerční vybavenosti (W) s výškovou úrovní 3. Dále podatel požaduje v severní části rozvojové lokality změnit vymezení plochy na C/v2, plochy městské zeleně (Z) a plochy bydlení B/r2. Podatel taktéž požaduje zachování povinnosti zpracovat pro předmětnou lokalitu územní studii.

Zpracovatel prověřil nutnost doplnit v rámci předmětné lokality plochy komerční vybavenosti (W) v návaznosti na realizované areály při ulici Purkyňova. Dle jeho posouzení není v lokalitě nutné vymezovat další plochy W (vyjma ploch v jihozápadní a severozápadní části předmětné lokality, které doplňují souvislý pás ploch komerční vybavenosti a byl u nich ponechám způsob využití W a nově vymezené plochy W v severní části – viz níže). Přeměnou původně plánovaných ploch W na plochy smíšené obytné (C) je reagováno na deficitní funkci bydlení, což je jeden z hlavních problémů současné doby. Zvýšení možnosti stavět objekty pro bydlení, resp. pro smíšenou funkci, je základním požadavkem města a jde o jednu z hlavních úloh územního plánu. Předmětná lokalita přirozeně propojuje městské části Královo Pole a Medlánky v oblasti Technologického parku, který dle návrhu ÚPmB doplní o rezidenční využití v kombinaci s občanskou vybaveností a službami a tím zajistí chybějící mísení funkcí v území.

Severní část předmětné rozvojové lokality bude částečně upravena, nikoliv však zcela dle požadavků podatele. Část plochy občanské vybavenosti bude zachována dle aktuálního návrhu ÚPmB. Ve střední části dojde k rozšíření plochy bydlení na úkor plochy smíšené obytné. Část plochy bezprostředně pod rozvodnou bude změněna z plochy C/v3 na plochu W/v3. Tato plocha bude mít za úkol odclonit případné negativní působení technického zařízení na plochy bydlení. Z toho důvodu není možné v této části vymezit plochy městské zeleně (Z), jak požaduje podatel.

Věcná podstata způsobů vypořádání předmětného podání zůstává nadále relevantní, přestože návrh nového územního plánu města Brna prošel přepracováním s ohledem na Pokyny ZMB z roku 2022 a byl uveden do jednotného standardu ÚPD dle stavebního zákona a jeho prováděcích předpisů. Výše uvedené texty je tedy nutno chápat také ve smyslu těchto úprav.

Vyhodnocení se doplňuje o následující:

Předmětná lokalita je součástí zpracovávané Územní studie Technologický park (KAM, p.o.), která mimo jiné prověří doplnění komerční vybavenosti v jižní a severní části lokality v návaznosti na realizované areály při ulici Purkyňově, doplnění bydlení v návaznosti

*na zástavbu bydlení v Medláncích v ul. Za Parkem, vymezení veřejného prostranství a prověření jeho charakteru, potřebu umístění občanského vybavení, možnost umístění mateřské školy, prověří vnitřní komunikační síť, vymezení pozemků pro obslužné komunikace s ohledem na jejich návaznost na stávající zástavbu, navrhne další dopravní napojení na stávající komunikace, řešení pěší průchodnosti lokalitou i k okolním plochám zeleně, napojení rozšířené vozovny a začlenění prodloužené tramvajové tratě včetně způsobu křížení s ostatní dopravou a řešením smyčky, návrh krajinné zeleně jako přechodu mezi Medláneckým kopcem a zástavbou a také napojení na technickou infrastrukturu. Tato ÚS nahradí územním plánem dříve předepsanou ÚS 08-Technologický park.*

#### **Námítka č.4**

##### **Výrok:**

*Námítce se nevyhovuje.*

##### **Odůvodnění:**

*Proces tvorby územního plánu obce není řízením, v němž by bylo možno namítat podobné procesní skutečnosti. Otázku případných tvrzených zásahů samosprávy do podoby Návrhu územního plánu není možno řešit, rozhodovat či v rámci námítky podjatosti procesovat v rámci projednání věcného řešení.*

*Věcná podstata způsobů vypořádání předmětného podání zůstává nadále relevantní, přestože návrh nového územního plánu města Brna prošel přepracováním s ohledem na Pokyny ZMB z roku 2022 a byl uveden do jednotného standardu ÚPD dle stavebního zákona a jeho prováděcích předpisů. Výše uvedené texty je tedy nutno chápat také ve smyslu těchto úprav.*

#### **Námítka č.5**

#### **Námítka č.6**

##### **Výrok:**

*Námítce se nevyhovuje.*

##### **Odůvodnění:**

*V rámci podání je vysloven požadavek na vypuštění návrhových ploch komunikací O-5 a O-6 z důvodu zbytečnosti, přivedení tranzitní dopravy do území, narušení přírodního zázemí v k.ú. Medlánců a je konstatováno, že je komunikace nerealizovatelná.*

*Koridory ploch dopravní infrastruktury D nejsou v namítaném území navrženy.*

*Návrh pro opakované veřejné projednání byl upraven v souvislosti s nesouhlasem vedení trasy záměru R/1 především na medláneckém katastru s ohledem na problematické propojení na ulici V Újezdech. Současně byla prověřena trasa vedoucí ve vzdálenější poloze od stávající zástavby a mimo území volnočasových aktivit v okolí Medláneckého potoka.*

*Vzhledem k nesouhlasu s původním vedením koridoru územní rezervy O-5 centrem Medlánců byla následně naznačena možnost změny jejího trasování. Tuto úpravu však z časových důvodů nebylo možné prověřit v potřebné podrobnosti a s podrobnějším vyhodnocením dopadů a vlivů na území.*

*Aby bylo možné podrobněji prověřit toto území jednak z hlediska koncepce dopravy (Odboru dopravy MMB) a z hlediska územních dopadů (Odboru územního plánování a rozvoje MMB), bylo rozhodnuto z pozice pořizovatele o jejich vymezení.*

*Z tohoto důvodu je v území územní rezerva O-6 ponechána beze změny a územní rezerva O-5 je upravena do koridoru v návaznosti od územní rezervy O-6 po propojení se záměrem R/1.*

*Po zpracování podrobnějších prověřovacích studií budou vyhodnoceny dopady do území a až následně na základě doporučení bude rozhodnuto o těchto územních rezervách. Tedy v tuto chvíli je předčasné předjímat výsledky prověření.*

*Z územního hlediska se nejedná o návrhy konkrétních záměrů komunikací, ale o prvky, které budou ve větší podrobnosti teprve prověřeny a následně až rozhodnuto o jejich případné aktivitaci.*

*Území dotčené překryvným koridorem územních rezerv je možné využívat dle současného využití nebo v souladu s podmínkami využití území plochy s rozdílným způsobem využití. Využití území pod koridory územních rezerv O-5 a O-6 je ponecháno z větší části obdobné jako v současném územním plánu, tedy v plochách s rozdílným způsobem využití: plochy zahrádek I, plochy zemědělské A nebo plochy krajinné zeleně K. Z výše uvedených důvodů nelze požadavky v současné době zohlednit.*

*Věcná podstata způsobů vypořádání předmětného podání zůstává nadále relevantní, přestože návrh nového územního plánu města Brna prošel přepracováním s ohledem na Pokyny ZMB z roku 2022 a byl uveden do jednotného standardu ÚPD dle stavebního zákona a jeho prováděcích předpisů. Výše uvedené texty je tedy nutno chápat také ve smyslu těchto úprav.*

### **Námítka č.7**

#### **Výrok:**

*Námítce se nevyhovuje.*

#### **Odůvodnění:**

*Pořizovatel se neztotožňuje s tvrzením podatele, že došlo k procesnímu pochybení v rámci procesu tvorby nového územního plánu tím, že byl na základě výsledků vyhodnocení předešlého veřejného projednání zpracován upravený Návrh. Stavební zákon výslovně předpokládá, že může být návrh územního plánu upraven, podstatně či nepodstatně, a jedná se tak o zcela legální a legitimní postup.*

*Současně není nijak podateli znemožněno uplatnit proti upravenému návrhu územního plánu svou připomínku či námítku.*

*Rovněž tak je chybným předpokladem podatele tvrzení, že jím uplatněné námítky či připomínky jsou v zásadě "bezcevné", protože město "nepočítá" s dalším projednáním.*

*Postoj města je sice v procesu tvorby územního plánu důležitý, ale vyhodnocení výsledků veřejných projednání zpracovává úřad územního plánování ve spolupráci s určeným zastupitelem a je na pořizovateli, aby po vyhodnocení správně určil další procesní postup; toto rozhodnutí nespadá do výlučné pravomoci samosprávných orgánů obce, a proto nelze podatelova tvrzení považovat za právně relevantní.*

*Jeho možnost vstoupit aktivně do procesu přípravy nového územního plánu nebyla nijak omezena a uplatněním své námítky to dokazuje; rovněž je nutné upozornit, že samotné uplatnění podání ještě nezakládá automatický nárok na to, že musí být námítce vyhověno - tím by byl popřen naopak proces vyhodnocení podání.*

*Chybnost závěrů podatele lze dokladovat tím, že úřad územního plánování na základě vyhodnocení výsledků opakovaného veřejného projednání zajistil úpravu Návrhu nového územního plánu města Brna a oznámil konání dalšího opakovaného veřejného projednání.*

*Věcná podstata způsobů vypořádání předmětného podání zůstává nadále relevantní, přestože návrh nového územního plánu města Brna prošel přepracováním s ohledem na Pokyny ZMB z roku 2022 a byl uveden do jednotného standardu ÚPD dle stavebního zákona a jeho prováděcích předpisů. Výše uvedené texty je tedy nutno chápat také ve smyslu těchto úprav.*

2733

MAGISTRÁT MĚSTA BRNA, Odbor územního plánování a rozvoje, Kounicova 67, 601

MAGISTRÁT MĚSTA BRNA Odbor územního plánování a rozvoje 67 Brno Došlo: 30-06-2021 Č.j. MMB: 0342489/2021 Přil.:
--

## NÁMITKA / PŘIPOMÍNKA

UPRAVENÝ NÁVRH NOVÉHO ÚPmB – opakované veřejné projednání

Identifikační údaje podatele – Fyzická osoba/právnícká osoba

Jméno, příjmení / Název společnosti		Statutární město Brno Magistrát města Brna MMB/0342489/2021 listy: 1 přílohy druh:  mmb1es7d2f72fb Doručeno: 29.06.2021
Datum narození/ Identifikační číslo		
Trvalé bydliště/ sídlo		
E-mail:		

Jsem – nejsem občan města Brna

Jsem – nejsem\*) vlastníkem pozemku/ů nebo stavby/staveb v ploše dotčené navrhovanou změnou katastrální území MEDLÁNKY parcel. č.

Upřesnění obsahu námítky/připomínky (území, ke kterému se vztahuje námítka/připomínka)

Městská část a katastrální území	Medlánky
Označení lokality, rezervy	Me-1, O-5, O-6

Text námítky/připomínky včetně ZDŮVODNĚNÍ

**1. Rozvojová plocha Me-1 Technologický park**

Požaduji **zásadně redukovat intenzitu využití území** v rozvojové lokalitě Me-1 (Technologický park Brno) v k. ú. Medlánky. Tato intenzita je pro dané území zcela neadekvátní a vytváří neúnosnou zátěž pro své okolí a celou městskou část Brno-Medlánky, kdy by mohlo jen díky této změně na malé části jejího území dojít ke zdvojnásobení obyvatel celé městské části. Současně požaduji stanovit jednoznačné limity maximální míry zastavění území a vyšší minimální podíl zeleně.

**Výšková úroveň zástavby:** V této souvislosti požaduji zejména redukovat navrhovanou výškovou úroveň tak, jak bylo dlouhodobě sledováno ve všech dokumentech v procesu přípravy nového územního plánu města (ve všech třech variantách konceptu i v původním návrhu), tedy tak, aby celá lokalita mezi spojnicí ulic Hudcovy a Purkyňovy a zámeckým parkem byly výškové úrovně zástavby 2 (pod rozvodnou 3) a lokalita mezi spojnicí ulic Hudcovy a Purkyňovy a stávající tramvajovou smyčkou, aby měla výškovou úroveň 3. Požaduji, aby v žádné části lokality Me-1 nebyla překročena výšková úroveň 3.

**Vymezení funkčních ploch:** Vymezení funkčních ploch požaduji tak, aby byl nadále sledován původní záměr obsažený ve všech třech variantách konceptu územního plánu, tedy dlouhodobě zamýšlené dobudování Technologického parku Brno až po spojnici ulic Hudcovy a Purkyňovy a zabráněno možnosti přeměnit celou lokalitu na rezidenční bydlení. Požaduji tedy v takto vymezené části lokality vrátit funkční plochy komerční vybavenosti „W“ s výškovou úrovní 3. Mezi spojnicí ulic Hudcovy a Purkyňovy vítám nově vymezenou plochu vybavenosti. Část pozemků nad touto plochou požaduji



3 vymezit pro budoucí polyfunkční využití s bydlením i občanskou vybaveností jako plochu C/v2. Plochu bezprostředně pod rozvodnou vymezit jako zeleň Z a zbývající plochu jako plochu bydlení B/r2, jak tomu bylo ve všech dosavadních dokumentech. Požadují zachování povinnosti zpracovat územní studii.

4 **Systémová podjatost:** Namítám systémovou podjatost v procesu přípravy nového územního plánu v lokalitě Me-1 Technologický park. Je to totiž město samotné, které vlastní bezprostředně nebo přes jím ovládané společnosti pozemky v této lokalitě. Intenzita využití území ve prospěch bydlení a výšková úroveň zástavby se měnila postupně s tím, jak město navýšilo svůj podíl ve společnosti Technologický park Brno a.s. a jak následně začalo zvažovat různé formy zcizení pozemků v této lokalitě za účelem sanování rozpočtu města. To se postupně projevilo v návrhu nového ÚP z roku 2020, kde byly změněny funkční plochy oproti všem variantám konceptu a v rozporu s Pokyny pro dopracování návrhu tak, aby bylo možné postavit více lukrativních bytových domů a pozemky tak více zhodnotit prodejem některému z developerů, a dále v upraveném návrhu ÚP, kde byly ze stejného důvodu dramaticky navýšeny výškové úrovně výstavby a opět tak zvýšena intenzita výtěžnosti území pro případ jeho zcizení. Provádět změny ÚP za účelem zvyšování hodnoty majetku města nebo sanování jeho rozpočtu je přitom zcela v rozporu se zákonem definovanými cíli a úkoly územního plánování. Je rovněž v rozporu s principem rovného zacházení.

5 **2. Návrhové plochy komunikací O-5 (komunikační propojení ulice Turistické a areálu bývalých kasáren v Řečkovicích) a O-6 (prodloužení ulice Purkyňovy do ulice Turistické)**  
6 Rezerva pro tyto komunikace je zbytečná. Tyto komunikace nemají žádný potenciál dopravě v Medlánkách odlehčit, ale naopak do Medláněk přivedou novou tranzitní dopravu, která tudy nutně jezdit nemusí. Tím dojde ke zničení cenné rekreační lokality Medláneckého letiště a přírodní památky Medlánecké kopce. Rezerva pro tyto komunikace je navržena přes soukromé pozemky, přes zahrady a stávající biokoridor. Nejen že by zásadně znehodnotila území, ale je ve své podstatě nerealizovatelná.

### 3. Procesní pochybení při tvorbě upraveného návrhu a zkrácení zákonných práv účastníků

7 Mám za to, že v důsledku pochybení v procesu tvorby upraveného návrhu ÚP byla porušena má zákonná práva reálně svými námitkami a připomínkami ovlivnit výslednou podobu nového územního plánu. Upravený návrh totiž přinesl zcela nová, v původním návrhu nezahrnutá, řešení, jako např. v mé námitce/připomínce uvedené dramatické navýšení výškových úrovní v lokalitě Me-1 Technologický park a rezervu komunikace O-5. Tato nová řešení přitom nepožadovala žádná dotčená osoba ani dotčený státní orgán. Vyhovění mé námitce či připomínce proti takovému řešení obsaženému v upraveném návrhu by však bylo podstatnou úpravou s nutností nového, v tomto případě již třetího, veřejného projednání. S tím však město nepočítá. Procesním pochybením, spočívajícím ve skutečnosti, že byla do upraveného návrhu zapracována zcela nová řešení a regulace území bez možnosti dosáhnout v předpokládaném procesu přípravy nového ÚP města Brna reálně jejich přehodnocení na základě zákona uplatněných připomínek a námitek, došlo ke krácení mých zákonných práv, čímž došlo k obdobné situaci, kterou procesní právo zná jako „odnětí instance“.

8 4. ULICE TURISTICKÁ V SOULADU SE SVÝM JMÉNEM SLOUŽÍ NEJEN V SOBOTU A V NEDĚLI OBČANŮM NEJEN Z MEDLÁNEK KE VSTUPU DO REKREAČNÍ OBLASTI. JEZDÍ ZDE TAKÉ MNOHO CYKLISTŮ S MALÝMI DĚTMI. ZVÝŠIT TADY HUSTOTU DOPRAVY BY BYLO SEBEVRAŽEDNÉ.

v BRNĚ dne 18.6.2021

Podpis: ...

\*nehodící se škrtněte

9 5. V KŮ JE UVEDENA OCHRANA VZETÍ, OCHR. PÁSMO JINÉHO ZVLÁŠTĚ OCHR. ÚZEMÍ NEBO PAV. STROMU.

## **MMB/0342489/2021**

### **Námítka č.1**

#### **Výrok:**

Námítce se nevyhovuje.

#### **Odůvodnění:**

Podatel zásadně požaduje zredukovat intenzitu využití předmětné rozvojové lokality, a to formou nastavení limitů maximální míry zastavění a stanovením vyššího minimálního podílu zeleně.

De facto celá plocha předmětné rozvojové lokality je v platném ÚPmB vymezena jako plocha zastavitelná (vyjma menších ploch zeleně a veřejných prostranství). Zároveň je převážná část parcel vlastnictvím soukromých vlastníků (vyjma plochy V/a2, části ploch D/a3 a většiny veřejných prostranství). Není tudíž možné v návrhu ÚPmB vymezit větší nezastavěné plochy zeleně a tím snížit intenzitu využití území, jelikož v případě, že by došlo ke změně plochy stavební (viz platný ÚPmB) na plochu nestavební, tak hrozí náhrada škody za změnu využití území dle § 102 odst. 2 zákona č. 183/2006 Sb., o územním plánování a stavebním řádu.

Zároveň se v návrhu ÚPmB nevymezují ani menší plochy zeleně, tak jak jsou vymezeny v platném ÚPmB. Z důvodu zvoleného měřítka výkresů a podrobnosti ÚPmB byla pro návrh ÚP stanovena minimální velikost funkční plochy na 0,5 ha (pouze ve zvláštních případech na 0,2 ha) v souladu s ustanovením § 3 odst. 1 vyhlášky č. 501/2006 Sb. Návrh ÚPmB řeší zastoupení zeleně u funkčních ploch nastavením minimálního zastoupení zeleně, které je u ploch B a C 30 % pro disponibilní pozemky stavebního záměru, u ploch W pak 20 % pro disponibilní pozemky stavebního záměru. Vzhledem k tomu, že se v blízkosti předmětné plochy nachází velké plochy krajinné i městské zeleně, tak zpracovatel nepovažuje za nutné tyto podíly navyšovat.

Věcná podstata způsobů vypořádání předmětného podání zůstává nadále relevantní, přestože návrh nového územního plánu města Brna prošel přepracováním s ohledem na Pokyny ZMB z roku 2022 a byl uveden do jednotného standardu ÚPD dle stavebního zákona a jeho prováděcích předpisů. Výše uvedené texty je tedy nutno chápat také ve smyslu těchto úprav.

### **Námítka č.2**

#### **Výrok:**

Námítce se vyhovuje částečně.

#### **Odůvodnění:**

Podatel požaduje, aby výšková úroveň zástavby v severní části předmětné lokality byla stanovena na úroveň 2 (v části pod rozvodnou úroveň 3) a ve zbývajících částech předmětné lokality, aby byla stanovena maximálně 3. výšková úroveň zástavby.

V severní části předmětné lokality bude pod rozvodnou zachována výšková úroveň 3. Ve zbylé části bude rozšířena plocha bydlení s výškovou úrovní 2. Podél pozemní komunikace spojující ulice Hudcova a Purkyňova však zůstane zachován úzký pás plochy smíšené obytné (C) s výškovou úrovní 3. Smyslem stanovení vyšší úrovně zástavby u této plochy je ochrana nižší rezidentní zástavby, která se nachází za ní, od potenciálně rušnější pozemní komunikace (odclonění negativních vlivů dopravy). Stanovování vyšší úrovně zástavby podél městských tříd a rušnějších pozemních komunikací je pravidlem v celém ÚPmB.

Ve zbývajících částech předmětné lokality bude u ploch smíšených obytných zachována výšková úroveň zástavby 5. Snížení výškové úrovně zástavby dle požadavků podatele není z městotvorného hlediska možné. Zintenzivnění využití předmětné plochy je krok, v jehož důsledku by mělo dojít k omezení suburbanizace, což je jeden z hlavních cílů nového ÚPmB. U ostatních ploch je zachována výšková úroveň zástavby 3.

Věcná podstata způsobů vypořádání předmětného podání zůstává nadále relevantní, přestože návrh nového územního plánu města Brna prošel přepracováním s ohledem na Pokyny ZMB z roku 2022 a byl uveden do jednotného standardu ÚPD dle stavebního zákona a jeho prováděcích předpisů. Výše uvedené texty je tedy nutno chápat také ve smyslu těchto úprav.

Vyhodnocení se doplňuje o následující:

Předmětná lokalita je součástí zpracovávané Územní studie Technologický park (KAM, p.o.), která mimo jiné prověřila a zpodrobnila využití funkčních ploch, zpřesnila prostorové regulativy, upřesnila systém dopravní infrastruktury a definovala obslužnost jednotlivých ploch. Tato ÚS nahradí územním plánem dříve předepsanou ÚS 08-Technologický park. V rámci řešení této ÚS došlo ke změně návrhu využití území - přehodnocení intenzity využití – pro celou rozvojovou lokalitu Me-1 byla jako maximální výšková hladina vyhodnocena hladina 4 (9-22 m).

### **Námítka č.3**

#### **Výrok:**

Námítce se vyhovuje částečně.

#### **Odůvodnění:**

Podatel požaduje, aby byl v předmětné rozvojové lokalitě zachován původní záměr dobudování Technologického parku Brno a tím bylo zabráněno možnosti přeměnit celou lokalitu na rezidenční bydlení. Podatel tedy požaduje na předmětných plochách nastavit funkční plochy komerční vybavenosti (W) s výškovou úrovní 3. Dále podatel požaduje v severní části rozvojové lokality změnit vymezení plochy na C/v2, plochy městské zeleně (Z) a plochy bydlení B/r2. Podatel taktéž požaduje zachování povinnosti zpracovat pro předmětnou lokalitu územní studii.

Zpracovatel prověřil nutnost doplnit v rámci předmětné lokality plochy komerční vybavenosti (W) v návaznosti na realizované areály při ulici Purkyňova. Dle jeho posouzení není v lokalitě nutné vymezovat další plochy W (vyjma ploch v jihozápadní a severozápadní části předmětné lokality, které doplňují souvislý pás ploch komerční vybavenosti a byl u nich ponechám způsob využití W a nově vymezené plochy W v severní části – viz níže). Přeměnou původně plánovaných ploch W na plochy smíšené obytné (C) je reagováno na deficitní funkci bydlení, což je jeden z hlavních problémů současné doby. Zvýšení možnosti stavět objekty pro bydlení, resp. pro smíšenou funkci, je základním požadavkem města a jde o jednu z hlavních úloh územního plánu. Předmětná lokalita přirozeně propojuje městské části Královo Pole a Medlánky v oblasti Technologického parku, který dle návrhu ÚPmB doplní o rezidenční využití v kombinaci s občanskou vybaveností a službami a tím zajistí chybějící mísení funkcí v území.

Severní část předmětné rozvojové lokality bude částečně upravena, nikoliv však zcela dle požadavků podatele. Část plochy občanské vybavenosti bude zachována dle aktuálního návrhu ÚPmB. Ve střední části dojde k rozšíření plochy bydlení na úkor plochy smíšené obytné. Část plochy bezprostředně pod rozvodnou bude změněna z plochy C/v3 na plochu W/v3. Tato plocha bude mít za úkol odclonit případné negativní působení technického zařízení na plochy bydlení. Z toho důvodu není možné v této části vymezit plochy městské zeleně (Z), jak požaduje podatel.

Věcná podstata způsobů vypořádání předmětného podání zůstává nadále relevantní, přestože návrh nového územního plánu města Brna prošel přepracováním s ohledem na Pokyny ZMB z roku 2022 a byl uveden do jednotného standardu ÚPD dle stavebního zákona a jeho prováděcích předpisů. Výše uvedené texty je tedy nutno chápat také ve smyslu těchto úprav.

Vyhodnocení se doplňuje o následující:

Předmětná lokalita je součástí zpracovávané Územní studie Technologický park (KAM, p.o.), která mimo jiné prověří doplnění komerční vybavenosti v jižní a severní části lokality v návaznosti na realizované areály při ulici Purkyňově, doplnění bydlení v návaznosti

*na zástavbu bydlení v Medláncích v ul. Za Parkem, vymezení veřejného prostranství a prověření jeho charakteru, potřebu umístění občanského vybavení, možnost umístění mateřské školy, prověří vnitřní komunikační síť, vymezení pozemků pro obslužné komunikace s ohledem na jejich návaznost na stávající zástavbu, navrhne další dopravní napojení na stávající komunikace, řešení pěší průchodnosti lokalitou i k okolním plochám zeleně, napojení rozšířené vozovny a začlenění prodloužené tramvajové tratě včetně způsobu křížení s ostatní dopravou a řešením smyčky, návrh krajinné zeleně jako přechodu mezi Medláneckým kopcem a zástavbou a také napojení na technickou infrastrukturu. Tato ÚS nahradí územním plánem dříve předepsanou ÚS 08-Technologický park.*

#### **Námítka č.4**

##### **Výrok:**

*Námítce se nevyhovuje.*

##### **Odůvodnění:**

*Proces tvorby územního plánu obce není řízením, v němž by bylo možno namítat podobné procesní skutečnosti. Otázku případných tvrzených zásahů samosprávy do podoby Návrhu územního plánu není možno řešit, rozhodovat či v rámci námítky podjatosti procesovat v rámci projednání věcného řešení.*

*Věcná podstata způsobů vypořádání předmětného podání zůstává nadále relevantní, přestože návrh nového územního plánu města Brna prošel přepracováním s ohledem na Pokyny ZMB z roku 2022 a byl uveden do jednotného standardu ÚPD dle stavebního zákona a jeho prováděcích předpisů. Výše uvedené texty je tedy nutno chápat také ve smyslu těchto úprav.*

#### **Námítka č.5**

#### **Námítka č.6**

##### **Výrok:**

*Námítce se nevyhovuje.*

##### **Odůvodnění:**

*V rámci podání je vysloven požadavek na vypuštění návrhových ploch komunikací O-5 a O-6 z důvodu zbytečnosti, přivedení tranzitní dopravy do území, narušení přírodního zázemí v k.ú. Medlánců a je konstatováno, že je komunikace nerealizovatelná.*

*Koridory ploch dopravní infrastruktury D nejsou v namítaném území navrženy.*

*Návrh pro opakované veřejné projednání byl upraven v souvislosti s nesouhlasem vedení trasy záměru R/1 především na medláneckém katastru s ohledem na problematické propojení na ulici V Újezdech. Současně byla prověřena trasa vedoucí ve vzdálenější poloze od stávající zástavby a mimo území volnočasových aktivit v okolí Medláneckého potoka.*

*Vzhledem k nesouhlasu s původním vedením koridoru územní rezervy O-5 centrem Medlánek byla následně naznačena možnost změny jejího trasování. Tuto úpravu však z časových důvodů nebylo možné prověřit v potřebné podrobnosti a s podrobnějším vyhodnocením dopadů a vlivů na území.*

*Aby bylo možné podrobněji prověřit toto území jednak z hlediska koncepce dopravy (Odboru dopravy MMB) a z hlediska územních dopadů (Odboru územního plánování a rozvoje MMB), bylo rozhodnuto z pozice pořizovatele o jejich vymezení.*

*Z tohoto důvodu je v území územní rezerva O-6 ponechána beze změny a územní rezerva O-5 je upravena do koridoru v návaznosti od územní rezervy O-6 po propojení se záměrem R/1.*

*Po zpracování podrobnějších prověřovacích studií budou vyhodnoceny dopady do území a až následně na základě doporučení bude rozhodnuto o těchto územních rezervách. Tedy v tuto chvíli je předčasné předjímat výsledky prověření.*

*Z územního hlediska se nejedná o návrhy konkrétních záměrů komunikací, ale o prvky, které budou ve větší podrobnosti teprve prověřeny a následně až rozhodnuto o jejich případné aktivitaci.*

*Území dotčené překryvným koridorem územních rezerv je možné využívat dle současného využití nebo v souladu s podmínkami využití území plochy s rozdílným způsobem využití. Využití území pod koridory územních rezerv O-5 a O-6 je ponecháno z větší části obdobné jako v současném územním plánu, tedy v plochách s rozdílným způsobem využití: plochy zahrádek I, plochy zemědělské A nebo plochy krajinné zeleně K.  
Z výše uvedených důvodů nelze požadavky v současné době zohlednit.*

*Věcná podstata způsobů vypořádání předmětného podání zůstává nadále relevantní, přestože návrh nového územního plánu města Brna prošel přepracováním s ohledem na Pokyny ZMB z roku 2022 a byl uveden do jednotného standardu ÚPD dle stavebního zákona a jeho prováděcích předpisů. Výše uvedené texty je tedy nutno chápat také ve smyslu těchto úprav.*

### **Námítka č.7**

#### **Výrok:**

*Námítce se nevyhovuje.*

#### **Odůvodnění:**

*Pořizovatel se neztotožňuje s tvrzením podatele, že došlo k procesnímu pochybení v rámci procesu tvorby nového územního plánu tím, že byl na základě výsledků vyhodnocení předešlého veřejného projednání zpracován upravený Návrh. Stavební zákon výslovně předpokládá, že může být návrh územního plánu upraven, podstatně či nepodstatně, a jedná se tak o zcela legální a legitimní postup.*

*Současně není nijak podateli znemožněno uplatnit proti upravenému návrhu územního plánu svou připomínku či námítku.*

*Rovněž tak je chybným předpokladem podatele tvrzení, že jím uplatněné námítky či připomínky jsou v zásadě "bezcestné", protože město "nepočítá" s dalším projednáním.*

*Postoj města je sice v procesu tvorby územního plánu důležitý, ale vyhodnocení výsledků veřejných projednání zpracovává úřad územního plánování ve spolupráci s určeným zastupitelem a je na pořizovateli, aby po vyhodnocení správně určil další procesní postup; toto rozhodnutí nespadá do výlučné pravomoci samosprávných orgánů obce, a proto nelze podatelova tvrzení považovat za právně relevantní.*

*Jeho možnost vstoupit aktivně do procesu přípravy nového územního plánu nebyla nijak omezena a uplatněním své námítky to dokazuje; rovněž je nutné upozornit, že samotné uplatnění podání ještě nezakládá automatický nárok na to, že musí být námítce vyhověno - tím by byl popřen naopak proces vyhodnocení podání.*

*Chybnost závěrů podatele lze dokladovat tím, že úřad územního plánování na základě vyhodnocení výsledků opakovaného veřejného projednání zajistil úpravu Návrhu nového územního plánu města Brna a oznámil konání dalšího opakovaného veřejného projednání.*

*Věcná podstata způsobů vypořádání předmětného podání zůstává nadále relevantní, přestože návrh nového územního plánu města Brna prošel přepracováním s ohledem na Pokyny ZMB z roku 2022 a byl uveden do jednotného standardu ÚPD dle stavebního zákona a jeho prováděcích předpisů. Výše uvedené texty je tedy nutno chápat také ve smyslu těchto úprav.*

### **Námítka č.8**

#### **Výrok:**

*Námítce se nevyhovuje.*

#### **Odůvodnění:**

*Ulice Turistická je v Souhrnném výkresu dopravy M 1:10 000 vyznačena plochou veřejných prostranství, která připouští existenci obslužných komunikací. Navíc je zde zaznačeno vedení samostatné cyklotrasy. Lze tedy odvodit, že se zde nepředpokládá stěžejní nárůst dopravy. Územní rezervy O-5 a O-6 zde byly vymezeny za účelem možného prověření*

*těchto komunikačních propojení. Výsledek tohoto prověření v současné chvíli nelze předjímat a námítce se nevyhovuje.*

*Věcná podstata způsobů vypořádání předmětného podání zůstává nadále relevantní, přestože návrh nového územního plánu města Brna prošel přepracováním s ohledem na Pokyny ZMB z roku 2022 a byl uveden do jednotného standardu ÚPD dle stavebního zákona a jeho prováděcích předpisů. Výše uvedené texty je tedy nutno chápat také ve smyslu těchto úprav.*

### **Námítka č.9**

#### **Výrok:**

*Námítce se nevyhovuje.*

#### **Odůvodnění:**

*V námítce je pravděpodobně upozorněno na skupinu stromů u křížku v křižovatce ul. Turistická v souvislosti s nesouhlasem vysloveným k územní rezervě O-5.*

*Návrh ÚPmB je základním dokumentem města, grafická část je zpracována v podrobnosti měřítko M 1:10 000, z tohoto důvodu není možné zobrazovat v území jevy do podrobnosti jednotlivého objektu, natož pak stromu. Ve výkrese č.O.1 Koordinační výkres jsou přírodní hodnoty v území zobrazeny do podrobnosti VKP - Významný krajinný prvek - registrovaný. Pro úplnost vyhodnocení je třeba uvést, že hodnoty území jsou dle údajů poskytovatelů podrobně zobrazeny v aktuálních ÚAP (2020) a z dostupných podkladů OŽP MMB je možné dovodit, že na území Medlánek není registrován žádný památný strom.*

*Aby bylo možné podrobněji prověřit záměr v koridoru O-5, jednak z hlediska koncepce dopravy (Odboru dopravy MMB) a z hlediska územních dopadů (Odboru územního plánování a rozvoje MMB), bylo rozhodnuto z pozice pořizovatele o jeho vymezení územní rezervou. V rámci zpracování podrobnější dokumentace záměru bude nezbytné vyhodnotit veškeré dotčené hodnoty v území a vliv záměru na životní prostředí. Předmět námítky bude zohledněn v rámci procesu zhotovení podrobnější dokumentace záměru. Z výše uvedených důvodů nelze požadavek v současné době zohlednit.*

*Věcná podstata způsobů vypořádání předmětného podání zůstává nadále relevantní, přestože návrh nového územního plánu města Brna prošel přepracováním s ohledem na Pokyny ZMB z roku 2022 a byl uveden do jednotného standardu ÚPD dle stavebního zákona a jeho prováděcích předpisů. Výše uvedené texty je tedy nutno chápat také ve smyslu těchto úprav.*

2526

MAGISTRÁT MĚSTA BRNA  
Odbor územního plánování a rozvoje

MAGISTRÁT MĚSTA BRNA, Odbor územního plánování a rozvoje, Kounicova 67, 601 67 Brno

Č.j. MMB: 0342/91  
Příl.: .....

### NÁMITKA / PŘIPOMÍNKA

UPRAVENÝ NÁVRH NOVÉHO ÚPmB – opakované veřejné projednání

Identifikační údaje podatele – Fyzická osoba/právnícká osoba

Jméno, příjmení /	[REDACTED]
Název společnosti	
Datum narození/	
Identifikační číslo	
Trvalé bydliště/ sídllo	[REDACTED]

E-mail: \_\_\_\_\_ tel. č. [REDACTED]

Jsem – nejsem\*) občan města Brna

Jsem – nejsem\*) vlastníkem pozemku/ů nebo stavby/staveb v ploše dotčené navrhovanou změnou katastrální území ..... parcel. č. ....

#### Upřesnění obsahu námitky/připomínky (území, ke kterému se vztahuje námitka/připomínka)

Městská část a katastrální území	Medlánky
Označení lokality, rezervy	Me-1, O-5, O-6

#### Text námitky/připomínky včetně ZDŮVODNĚNÍ

**1. Rozvojová plocha Me-1 Technologický park**  
 Požaduji **zásadně redukovat intenzitu využití území** v rozvojové lokalitě Me-1 (Technologický park Brno) v k. ú. Medlánky. Tato intenzita je pro dané území zcela neadekvátní a vytváří neúnosnou zátěž pro své okolí a celou městskou část Brno-Medlánky, kdy by mohlo jen díky této změně na malé části jejího území dojít ke zdvojnásobení obyvatel celé městské části. Současně požaduji stanovit jednoznačné limity maximální míry zastavění území a vyšší minimální podíl zeleně.

**Výšková úroveň zástavby:** V této souvislosti požaduji zejména redukovat navrhovanou výškovou úroveň tak, jak bylo dlouhodobě sledováno ve všech dokumentech v procesu přípravy nového územního plánu města (ve všech třech variantách konceptu i v původním návrhu), tedy tak, aby celá lokalita mezi spojnicí ulic Hudcovy a Purkyňovy a zámeckým parkem byly výškové úrovně zástavby 2 (pod rozvodnou 3) a lokalita mezi spojnicí ulic Hudcovy a Purkyňovy a stávající tramvajovou smyčkou, aby měla výškovou úroveň 3. Požaduji, aby v žádné části lokality Me-1 nebyla překročena výšková úroveň 3.

**Vymezení funkčních ploch:** Vymezení funkčních ploch požaduji tak, aby byl nadále sledován původní záměr obsažený ve všech třech variantách konceptu územního plánu, tedy dlouhodobě zamýšlené dobudování Technologického parku Brno až po spojnici ulic Hudcovy a Purkyňovy a zabráněno možnosti přeměnit celou lokalitu na rezidenční bydlení. Požaduji tedy v takto vymezené části lokality vrátit funkční plochy komerční vybavenosti „W“ s výškovou úrovní 3. Mezi spojnicí ulic Hudcovy a Purkyňovy vítám nově vymezenou plochu vybavenosti. Část pozemků nad touto plochou požaduji



Statutární město Brno  
Doručeno: 29.06.2021  
MMB/0342491/2021  
Přílohy:  
1/1 sv: 1  
1/1 sv: 1  
1/1 sv: 1

1

1

2

2

3

3

**3** vymezit pro budoucí polyfunkční využití s bydlením i občanskou vybaveností jako plochu C/v2. Plochu bezprostředně pod rozvodnou vymezit jako zeleň Z a zbývající plochu jako plochu bydlení B/r2, jak tomu bylo ve všech dosavadních dokumentech. Požadují zachování povinnosti zpracovat územní studii.

**3**

**Systémová podjatost:** Namítám systémovou podjatost v procesu přípravy nového územního plánu v lokalitě Me-1 Technologický park. Je to totiž město samotné, které vlastní bezprostředně nebo přes jím ovládané společnosti pozemky v této lokalitě. Intenzita využití území ve prospěch bydlení a výšková úroveň zástavby se měnila postupně s tím, jak město navýšilo svůj podíl ve společnosti Technologický park Brno a.s. a jak následně začalo zvažovat různé formy zcizení pozemků v této lokalitě za účelem sanování rozpočtu města. To se postupně projevilo v návrhu nového ÚP z roku 2020, kde byly změněny funkční plochy oproti všem variantám konceptu a v rozporu s Pokyny pro dopracování návrhu tak, aby bylo možné postavit více lukrativních bytových domů a pozemky tak více zhodnotit prodejem některému z developerů, a dále v upraveném návrhu ÚP, kde byly ze stejného důvodu dramaticky navýšeny výškové úrovně výstavby a opět tak zvýšena intenzita výtěžnosti území pro případ jeho zcizení. Provádět změny ÚP za účelem zvyšování hodnoty majetku města nebo sanování jeho rozpočtu je přitom zcela v rozporu se zákonem definovanými cíli a úkoly územního plánování. Je rovněž v rozporu s principem rovného zacházení.

**4**

**4**

**5** **2. Návrhové plochy komunikací O-5 (komunikační propojení ulice Turistické a areálu bývalých kasáren v Řečkovících) a O-6 (prodloužení ulice Purkyňovy do ulice Turistické)**

Rezerva pro tyto komunikace je zbytečná. Tyto komunikace nemají žádný potenciál dopravě v Medlánkách odlehčit, ale naopak do Medlánek přivedou novou tranzitní dopravu, která tudy nutně jezdit nemusí. Tím dojde ke zničení cenné rekreační lokality Medláneckého letiště a přírodní památky Medlánecké kopce. Rezerva pro tyto komunikace je navržena přes soukromé pozemky, přes zahrady a stávající biokoridor. Nejen že by zásadně znehodnotila území, ale je ve své podstatě nerealizovatelná.

**5**

**5**

**6**

**6**

**3. Procesní pochybení při tvorbě upraveného návrhu a zkrácení zákonných práv účastníků**

Mám za to, že v důsledku pochybení v procesu tvorby upraveného návrhu ÚP byla porušena má zákonná práva reálně svými námitkami a připomínkami ovlivnit výslednou podobu nového územního plánu. Upravený návrh totiž přinesl zcela nová, v původním návrhu nezahrnutá, řešení, jako např. v mé námitce/připomínce uvedené dramatické navýšení výškových úrovní v lokalitě Me-1 Technologický park a rezervu komunikace O-5. Tato nová řešení přitom nepožadovala žádná dotčená osoba ani dotčený státní orgán. Vyhovění mé námitce či připomínce proti takovému řešení obsaženému v upraveném návrhu by však bylo podstatnou úpravou s nutností nového, v tomto případě již třetího, veřejného projednání. S tím však město nepočítá. Procesním pochybením, spočívajícím ve skutečnosti, že byla do upraveného návrhu zapracována zcela nová řešení a regulace území bez možnosti dosáhnout v předpokládaném procesu přípravy nového ÚP města Brna reálně jejich přehodnocení na základě zákona uplatněných připomínek a námitek, došlo ke zkrácení mých zákonných práv, čímž došlo k obdobné situaci, kterou procesní právo zná jako „odnětí instance“.

**7**

**7**

v ..... dne ..... 2021  
Medlánek

Podpis: .....

\*nehodící se škrtněte



## **MMB/0342491/2021**

### **Námítka č.1**

#### **Výrok:**

Námítce se nevyhovuje.

#### **Odůvodnění:**

Podatel zásadně požaduje zredukovat intenzitu využití předmětné rozvojové lokality, a to formou nastavení limitů maximální míry zastavění a stanovením vyššího minimálního podílu zeleně.

De facto celá plocha předmětné rozvojové lokality je v platném ÚPmB vymezena jako plocha zastavitelná (vyjma menších ploch zeleně a veřejných prostranství). Zároveň je převážná část parcel vlastnictvím soukromých vlastníků (vyjma plochy V/a2, části ploch D/a3 a většiny veřejných prostranství). Není tudíž možné v návrhu ÚPmB vymezit větší nezastavěné plochy zeleně a tím snížit intenzitu využití území, jelikož v případě, že by došlo ke změně plochy stavební (viz platný ÚPmB) na plochu nestavební, tak hrozí náhrada škody za změnu využití území dle § 102 odst. 2 zákona č. 183/2006 Sb., o územním plánování a stavebním řádu.

Zároveň se v návrhu ÚPmB nevymezují ani menší plochy zeleně, tak jak jsou vymezeny v platném ÚPmB. Z důvodu zvoleného měřítka výkresů a podrobnosti ÚPmB byla pro návrh ÚP stanovena minimální velikost funkční plochy na 0,5 ha (pouze ve zvláštních případech na 0,2 ha) v souladu s ustanovením § 3 odst. 1 vyhlášky č. 501/2006 Sb. Návrh ÚPmB řeší zastoupení zeleně u funkčních ploch nastavením minimálního zastoupení zeleně, které je u ploch B a C 30 % pro disponibilní pozemky stavebního záměru, u ploch W pak 20 % pro disponibilní pozemky stavebního záměru. Vzhledem k tomu, že se v blízkosti předmětné plochy nachází velké plochy krajinné i městské zeleně, tak zpracovatel nepovažuje za nutné tyto podíly navyšovat.

Věcná podstata způsobů vypořádání předmětného podání zůstává nadále relevantní, přestože návrh nového územního plánu města Brna prošel přepracováním s ohledem na Pokyny ZMB z roku 2022 a byl uveden do jednotného standardu ÚPD dle stavebního zákona a jeho prováděcích předpisů. Výše uvedené texty je tedy nutno chápat také ve smyslu těchto úprav.

### **Námítka č.2**

#### **Výrok:**

Námítce se vyhovuje částečně.

#### **Odůvodnění:**

Podatel požaduje, aby výšková úroveň zástavby v severní části předmětné lokality byla stanovena na úroveň 2 (v části pod rozvodnou úroveň 3) a ve zbývající části předmětné lokality, aby byla stanovena maximálně 3. výšková úroveň zástavby.

V severní části předmětné lokality bude pod rozvodnou zachována výšková úroveň 3. Ve zbylé části bude rozšířena plocha bydlení s výškovou úrovní 2. Podél pozemní komunikace spojující ulice Hudcova a Purkyňova však zůstane zachován úzký pás plochy smíšené obytné (C) s výškovou úrovní 3. Smyslem stanovení vyšší úrovně zástavby u této plochy je ochrana nižší rezidentní zástavby, která se nachází za ní, od potenciálně rušnější pozemní komunikace (odclonění negativních vlivů dopravy). Stanovování vyšší úrovně zástavby podél městských tříd a rušnějších pozemních komunikacích je pravidlem v celém ÚPmB.

Ve zbývající části předmětné lokality bude u ploch smíšených obytných zachována výšková úroveň zástavby 5. Snížení výškové úrovně zástavby dle požadavků podatele není z městotvorného hlediska možné. Zintenzivnění využití předmětné plochy je krok, v jehož důsledku by mělo dojít k omezení suburbanizace, což je jeden z hlavních cílů nového ÚPmB. U ostatních ploch je zachována výšková úroveň zástavby 3.

Věcná podstata způsobů vypořádání předmětného podání zůstává nadále relevantní, přestože návrh nového územního plánu města Brna prošel přepracováním s ohledem na Pokyny ZMB z roku 2022 a byl uveden do jednotného standardu ÚPD dle stavebního zákona a jeho prováděcích předpisů. Výše uvedené texty je tedy nutno chápat také ve smyslu těchto úprav.

Vyhodnocení se doplňuje o následující:

Předmětná lokalita je součástí zpracovávané Územní studie Technologický park (KAM, p.o.), která mimo jiné prověřila a zpodrobnila využití funkčních ploch, zpřesnila prostorové regulativy, upřesnila systém dopravní infrastruktury a definovala obslužnost jednotlivých ploch. Tato ÚS nahradí územním plánem dříve předepsanou ÚS 08-Technologický park. V rámci řešení této ÚS došlo ke změně návrhu využití území - přehodnocení intenzity využití – pro celou rozvojovou lokalitu Me-1 byla jako maximální výšková hladina vyhodnocena hladina 4 (9-22 m).

### **Námítka č.3**

#### **Výrok:**

Námítce se vyhovuje částečně.

#### **Odůvodnění:**

Podatel požaduje, aby byl v předmětné rozvojové lokalitě zachován původní záměr dobudování Technologického parku Brno a tím bylo zabráněno možnosti přeměnit celou lokalitu na rezidenční bydlení. Podatel tedy požaduje na předmětných plochách nastavit funkční plochy komerční vybavenosti (W) s výškovou úrovní 3. Dále podatel požaduje v severní části rozvojové lokality změnit vymezení plochy na C/v2, plochy městské zeleně (Z) a plochy bydlení B/r2. Podatel taktéž požaduje zachování povinnosti zpracovat pro předmětnou lokalitu územní studii.

Zpracovatel prověřil nutnost doplnit v rámci předmětné lokality plochy komerční vybavenosti (W) v návaznosti na realizované areály při ulici Purkyňova. Dle jeho posouzení není v lokalitě nutné vymezovat další plochy W (vyjma ploch v jihozápadní a severozápadní části předmětné lokality, které doplňují souvislý pás ploch komerční vybavenosti a byl u nich ponechám způsob využití W a nově vymezené plochy W v severní části – viz níže). Přeměnou původně plánovaných ploch W na plochy smíšené obytné (C) je reagováno na deficitní funkci bydlení, což je jeden z hlavních problémů současné doby. Zvýšení možnosti stavět objekty pro bydlení, resp. pro smíšenou funkci, je základním požadavkem města a jde o jednu z hlavních úloh územního plánu. Předmětná lokalita přirozeně propojuje městské části Královo Pole a Medlánky v oblasti Technologického parku, který dle návrhu ÚPmB doplní o rezidenční využití v kombinaci s občanskou vybaveností a službami a tím zajistí chybějící mísení funkcí v území.

Severní část předmětné rozvojové lokality bude částečně upravena, nikoliv však zcela dle požadavků podatele. Část plochy občanské vybavenosti bude zachována dle aktuálního návrhu ÚPmB. Ve střední části dojde k rozšíření plochy bydlení na úkor plochy smíšené obytné. Část plochy bezprostředně pod rozvodnou bude změněna z plochy C/v3 na plochu W/v3. Tato plocha bude mít za úkol odclonit případné negativní působení technického zařízení na plochy bydlení. Z toho důvodu není možné v této části vymezit plochy městské zeleně (Z), jak požaduje podatel.

Věcná podstata způsobů vypořádání předmětného podání zůstává nadále relevantní, přestože návrh nového územního plánu města Brna prošel přepracováním s ohledem na Pokyny ZMB z roku 2022 a byl uveden do jednotného standardu ÚPD dle stavebního zákona a jeho prováděcích předpisů. Výše uvedené texty je tedy nutno chápat také ve smyslu těchto úprav.

Vyhodnocení se doplňuje o následující:

Předmětná lokalita je součástí zpracovávané Územní studie Technologický park (KAM, p.o.), která mimo jiné prověří doplnění komerční vybavenosti v jižní a severní části lokality v návaznosti na realizované areály při ulici Purkyňově, doplnění bydlení v návaznosti

*na zástavbu bydlení v Medláncích v ul. Za Parkem, vymezení veřejného prostranství a prověření jeho charakteru, potřebu umístění občanského vybavení, možnost umístění mateřské školy, prověří vnitřní komunikační síť, vymezení pozemků pro obslužné komunikace s ohledem na jejich návaznost na stávající zástavbu, navrhne další dopravní napojení na stávající komunikace, řešení pěší průchodnosti lokalitou i k okolním plochám zeleně, napojení rozšířené vozovny a začlenění prodloužené tramvajové tratě včetně způsobu křížení s ostatní dopravou a řešením smyčky, návrh krajinné zeleně jako přechodu mezi Medláneckým kopcem a zástavbou a také napojení na technickou infrastrukturu. Tato ÚS nahradí územním plánem dříve předepsanou ÚS 08-Technologický park.*

#### **Námítka č.4**

##### **Výrok:**

*Námítce se nevyhovuje.*

##### **Odůvodnění:**

*Proces tvorby územního plánu obce není řízením, v němž by bylo možno namítat podobné procesní skutečnosti. Otázku případných tvrzených zásahů samosprávy do podoby Návrhu územního plánu není možno řešit, rozhodovat či v rámci námítky podjatosti procesovat v rámci projednání věcného řešení.*

*Věcná podstata způsobů vypořádání předmětného podání zůstává nadále relevantní, přestože návrh nového územního plánu města Brna prošel přepracováním s ohledem na Pokyny ZMB z roku 2022 a byl uveden do jednotného standardu ÚPD dle stavebního zákona a jeho prováděcích předpisů. Výše uvedené texty je tedy nutno chápat také ve smyslu těchto úprav.*

#### **Námítka č.5**

#### **Námítka č.6**

##### **Výrok:**

*Námítce se nevyhovuje.*

##### **Odůvodnění:**

*V rámci podání je vysloven požadavek na vypuštění návrhových ploch komunikací O-5 a O-6 z důvodu zbytečnosti, přivedení tranzitní dopravy do území, narušení přírodního zázemí v k.ú. Medlánců a je konstatováno, že je komunikace nerealizovatelná.*

*Koridory ploch dopravní infrastruktury D nejsou v namítaném území navrženy.*

*Návrh pro opakované veřejné projednání byl upraven v souvislosti s nesouhlasem vedení trasy záměru R/1 především na medláneckém katastru s ohledem na problematické propojení na ulici V Újezdech. Současně byla prověřena trasa vedoucí ve vzdálenější poloze od stávající zástavby a mimo území volnočasových aktivit v okolí Medláneckého potoka.*

*Vzhledem k nesouhlasu s původním vedením koridoru územní rezervy O-5 centrem Medlánek byla následně naznačena možnost změny jejího trasování. Tuto úpravu však z časových důvodů nebylo možné prověřit v potřebné podrobnosti a s podrobnějším vyhodnocením dopadů a vlivů na území.*

*Aby bylo možné podrobněji prověřit toto území jednak z hlediska koncepce dopravy (Odboru dopravy MMB) a z hlediska územních dopadů (Odboru územního plánování a rozvoje MMB), bylo rozhodnuto z pozice pořizovatele o jejich vymezení.*

*Z tohoto důvodu je v území územní rezerva O-6 ponechána beze změny a územní rezerva O-5 je upravena do koridoru v návaznosti od územní rezervy O-6 po propojení se záměrem R/1.*

*Po zpracování podrobnějších prověřovacích studií budou vyhodnoceny dopady do území a až následně na základě doporučení bude rozhodnuto o těchto územních rezervách. Tedy v tuto chvíli je předčasné předjímat výsledky prověření.*

*Z územního hlediska se nejedná o návrhy konkrétních záměrů komunikací, ale o prvky, které budou ve větší podrobnosti teprve prověřeny a následně až rozhodnuto o jejich případné aktivitaci.*

*Území dotčené překryvným koridorem územních rezerv je možné využívat dle současného využití nebo v souladu s podmínkami využití území plochy s rozdílným způsobem využití. Využití území pod koridory územních rezerv O-5 a O-6 je ponecháno z větší části obdobné jako v současném územním plánu, tedy v plochách s rozdílným způsobem využití: plochy zahrádek I, plochy zemědělské A nebo plochy krajinné zeleně K.  
Z výše uvedených důvodů nelze požadavky v současné době zohlednit.*

*Věcná podstata způsobů vypořádání předmětného podání zůstává nadále relevantní, přestože návrh nového územního plánu města Brna prošel přepracováním s ohledem na Pokyny ZMB z roku 2022 a byl uveden do jednotného standardu ÚPD dle stavebního zákona a jeho prováděcích předpisů. Výše uvedené texty je tedy nutno chápat také ve smyslu těchto úprav.*

### **Námítka č.7**

#### **Výrok:**

*Námítce se nevyhovuje.*

#### **Odůvodnění:**

*Pořizovatel se neztotožňuje s tvrzením podatele, že došlo k procesnímu pochybení v rámci procesu tvorby nového územního plánu tím, že byl na základě výsledků vyhodnocení předešlého veřejného projednání zpracován upravený Návrh. Stavební zákon výslovně předpokládá, že může být návrh územního plánu upraven, podstatně či nepodstatně, a jedná se tak o zcela legální a legitimní postup.*

*Současně není nijak podateli znemožněno uplatnit proti upravenému návrhu územního plánu svou připomínku či námítku.*

*Rovněž tak je chybným předpokladem podatele tvrzení, že jím uplatněné námítky či připomínky jsou v zásadě "bezcné", protože město "nepočítá" s dalším projednáním.*

*Postoj města je sice v procesu tvorby územního plánu důležitý, ale vyhodnocení výsledků veřejných projednání zpracovává úřad územního plánování ve spolupráci s určeným zastupitelem a je na pořizovateli, aby po vyhodnocení správně určil další procesní postup; toto rozhodnutí nespadá do výlučné pravomoci samosprávných orgánů obce, a proto nelze podatelova tvrzení považovat za právně relevantní.*

*Jeho možnost vstoupit aktivně do procesu přípravy nového územního plánu nebyla nijak omezena a uplatněním své námítky to dokazuje; rovněž je nutné upozornit, že samotné uplatnění podání ještě nezakládá automatický nárok na to, že musí být námítce vyhověno - tím by byl popřen naopak proces vyhodnocení podání.*

*Chybnost závěrů podatele lze dokladovat tím, že úřad územního plánování na základě vyhodnocení výsledků opakovaného veřejného projednání zajistil úpravu Návrhu nového územního plánu města Brna a oznámil konání dalšího opakovaného veřejného projednání.*

*Věcná podstata způsobů vypořádání předmětného podání zůstává nadále relevantní, přestože návrh nového územního plánu města Brna prošel přepracováním s ohledem na Pokyny ZMB z roku 2022 a byl uveden do jednotného standardu ÚPD dle stavebního zákona a jeho prováděcích předpisů. Výše uvedené texty je tedy nutno chápat také ve smyslu těchto úprav.*

2518


MAGISTRÁT MĚSTA BRNA  
 Odbor územního plánování a rozvoje  
 Došlo: 30-06-2021  
 Č.j. MMB: 055/2492  
 Příl.: .....

MAGISTRÁT MĚSTA BRNA, Odbor územního plánování a rozvoje, Kounicova 67, 601 07 Brno

# NÁMITKA / PŘIPOMÍNKA

## UPRAVENÝ NÁVRH NOVÉHO ÚPmB – opakované veřejné projednání

### Identifikační údaje podatele – Fyzická osoba/právnícká osoba

Jméno, příjmení / Název společnosti	[redacted]	matutární město Brno ručeno: 29.06.2021 B/0342492/2021
Datum narození/ Identifikační číslo	[redacted]	ty: 1      přílohy: h:              11/sv:
Trvalé bydliště/ sídllo	[redacted]	 b1es7d2f72fe

E-mail: [redacted]

Jsem  nejsem  vlastníkem pozemku/ů nebo stavby/staveb v ploše dotčené navrhovanou změnou katastrální území ..... parcel. č. ....

Uprášení obsahu námítky/připomínky (území, ke kterému se vztahuje námítka/připomínka)

Městská část a katastrální území	Medlánky
Označení lokality, rezervy	Me-1, O-5, O-6

### Text námítky/připomínky včetně ZDŮVODNĚNÍ

1. Rozvojová plocha Me-1 Technologický park  
 1 Požaduji **zásadně redukovat intenzitu využití území** v rozvojové lokalitě Me-1 (Technologický park Brno) v k. ú. Medlánky. Tato intenzita je pro dané území zcela neadekvátní a vytváří neúnosnou zátěž pro své okolí a celou městskou část Brno-Medlánky, kdy by mohlo jen díky této změně na malé části jejího území dojít ke zdvojnásobení obyvatel celé městské části. Současně požaduji stanovit jednoznačné limity maximální míry zastavění území a vyšší minimální podíl zeleně.
2. Výšková úroveň zástavby:  
 2 V této souvislosti požaduji zejména redukovat navrhovanou výškovou úroveň tak, jak bylo dlouhodobě sledováno ve všech dokumentech v procesu přípravy nového územního plánu města (ve všech třech variantách konceptu i v původním návrhu), tedy tak, aby celá lokalita mezi spojnicí ulic Hudcovy a Purkyňovy a zámeckým parkem byly výškové úrovně zástavby 2 (pod rozvodnou 3) a lokalita mezi spojnicí ulic Hudcovy a Purkyňovy a stávající tramvajovou smyčkou, aby měla výškovou úroveň 3. Požaduji, aby v žádné části lokality Me-1 nebyla překročena výšková úroveň 3.
3. Vymezení funkčních ploch:  
 3 Vymezení funkčních ploch požaduji tak, aby byl nadále sledován původní záměr obsažený ve všech třech variantách konceptu územního plánu, tedy dlouhodobě zamýšlené dobudování Technologického parku Brno až po spojnici ulic Hudcovy a Purkyňovy a zabráněno možnosti přeměnit celou lokalitu na rezidenční bydlení. Požaduji tedy v takto vymezené části lokality vrátit funkční plochy komerční vybavenosti „W“ s výškovou úrovní 3. Mezi spojnicí ulic Hudcovy a Purkyňovy vítám nově vymezenou plochu vybavenosti. Část pozemků nad touto plochou požaduji

3 vymezit pro budoucí polyfunkční využití s bydlením i občanskou vybaveností jako plochu C/v2. Plochu bezprostředně pod rozvodnou vymezit jako zeleň Z a zbývající plochu jako plochu bydlení B/r2, jak tomu bylo ve všech dosavadních dokumentech. Požadují zachování povinnosti zpracovat územní studii.

3

4 **Systémová podjatost:** Namítám systémovou podjatost v procesu přípravy nového územního plánu v lokalitě Me-1 Technologický park. Je to totiž město samotné, které vlastní bezprostředně nebo přes jím ovládané společnosti pozemky v této lokalitě. Intenzita využití území ve prospěch bydlení a výšková úroveň zástavby se měnila postupně s tím, jak město navýšilo svůj podíl ve společnosti Technologický park Brno a.s. a jak následně začalo zvažovat různé formy zcizení pozemků v této lokalitě za účelem sanování rozpočtu města. To se postupně projevilo v návrhu nového ÚP z roku 2020, kde byly změněny funkční plochy oproti všem variantám konceptu a v rozporu s Pokyny pro dopracování návrhu tak, aby bylo možné postavit více lukrativních bytových domů a pozemky tak více zhodnotit prodejem některému z developerů, a dále v upraveném návrhu ÚP, kde byly ze stejného důvodu dramaticky navýšeny výškové úrovně výstavby a opět tak zvýšena intenzita výtěžnosti území pro případ jeho zcizení. Provádět změny ÚP za účelem zvyšování hodnoty majetku města nebo sanování jeho rozpočtu je přitom zcela v rozporu se zákonem definovanými cíli a úkoly územního plánování. Je rovněž v rozporu s principem rovného zacházení.

4

4

5 **2. Návrhové plochy komunikací O-5 (komunikační propojení ulice Turistické a areálu bývalých kasáren v Řečkovicích) a O-6 (prodloužení ulice Purkyňovy do ulice Turistické)**

5 - 6 Rezerva pro tyto komunikace je zbytečná. Tyto komunikace nemají žádný potenciál dopravě v Medlánkách odlehčit, ale naopak do Medláněk přivedou novou tranzitní dopravu, která tudy nutně jezdit nemusí. Tím dojde ke zničení cenné rekreační lokality Medláneckého letiště a přírodní památky Medlánecké kopce. Rezerva pro tyto komunikace je navržena přes soukromé pozemky, přes zahrady a stávající biokoridor. Nejen že by zásadně znehodnotila území, ale je ve své podstatě nerealizovatelná.

5

5

6

6

7 **3. Procesní pochybení při tvorbě upraveného návrhu a zkrácení zákonných práv účastníků**

7 Mám za to, že v důsledku pochybení v procesu tvorby upraveného návrhu ÚP byla porušena má zákonná práva reálně svými námitkami a připomínkami ovlivnit výslednou podobu nového územního plánu. Upravený návrh totiž přinesl zcela nová, v původním návrhu nezahrnutá, řešení, jako např. v mé námitce/připomínce uvedené dramatické navýšení výškových úrovní v lokalitě Me-1 Technologický park a rezervu komunikace O-5. Tato nová řešení přitom nepožadovala žádná dotčená osoba ani dotčený státní orgán. Vyhovění mé námitce či připomínce proti takovému řešení obsaženému v upraveném návrhu by však bylo podstatnou úpravou s nutností nového, v tomto případě již třetího, veřejného projednání. S tím však město nepočítá. Procesním pochybením, spočívajícím ve skutečnosti, že byla do upraveného návrhu zapracována zcela nová řešení a regulace území bez možnosti dosáhnout v předpokládaném procesu přípravy nového ÚP města Brna reálně jejich přehodnocení na základě zákona uplatněných připomínek a námitek, došlo ke krácení mých zákonných práv, čímž došlo k obdobné situaci, kterou procesní právo zná jako „odnětí instance“.

7

7

V Brně dne 21.06.2021

Podpis: ...

## **MMB/0342492/2021**

### **Námítka č.1**

#### **Výrok:**

Námítce se nevyhovuje.

#### **Odůvodnění:**

Podatel zásadně požaduje zredukovat intenzitu využití předmětné rozvojové lokality, a to formou nastavení limitů maximální míry zastavění a stanovením vyššího minimálního podílu zeleně.

De facto celá plocha předmětné rozvojové lokality je v platném ÚPmB vymezena jako plocha zastavitelná (vyjma menších ploch zeleně a veřejných prostranství). Zároveň je převážná část parcel vlastnictvím soukromých vlastníků (vyjma plochy V/a2, části ploch D/a3 a většiny veřejných prostranství). Není tudíž možné v návrhu ÚPmB vymezit větší nezastavěné plochy zeleně a tím snížit intenzitu využití území, jelikož v případě, že by došlo ke změně plochy stavební (viz platný ÚPmB) na plochu nestavební, tak hrozí náhrada škody za změnu využití území dle § 102 odst. 2 zákona č. 183/2006 Sb., o územním plánování a stavebním řádu.

Zároveň se v návrhu ÚPmB nevymezují ani menší plochy zeleně, tak jak jsou vymezeny v platném ÚPmB. Z důvodu zvoleného měřítka výkresů a podrobnosti ÚPmB byla pro návrh ÚP stanovena minimální velikost funkční plochy na 0,5 ha (pouze ve zvláštních případech na 0,2 ha) v souladu s ustanovením § 3 odst. 1 vyhlášky č. 501/2006 Sb. Návrh ÚPmB řeší zastoupení zeleně u funkčních ploch nastavením minimálního zastoupení zeleně, které je u ploch B a C 30 % pro disponibilní pozemky stavebního záměru, u ploch W pak 20 % pro disponibilní pozemky stavebního záměru. Vzhledem k tomu, že se v blízkosti předmětné plochy nachází velké plochy krajinné i městské zeleně, tak zpracovatel nepovažuje za nutné tyto podíly navyšovat.

Věcná podstata způsobů vypořádání předmětného podání zůstává nadále relevantní, přestože návrh nového územního plánu města Brna prošel přepracováním s ohledem na Pokyny ZMB z roku 2022 a byl uveden do jednotného standardu ÚPD dle stavebního zákona a jeho prováděcích předpisů. Výše uvedené texty je tedy nutno chápat také ve smyslu těchto úprav.

### **Námítka č.2**

#### **Výrok:**

Námítce se vyhovuje částečně.

#### **Odůvodnění:**

Podatel požaduje, aby výšková úroveň zástavby v severní části předmětné lokality byla stanovena na úroveň 2 (v části pod rozvodnou úroveň 3) a ve zbývajících částech předmětné lokality, aby byla stanovena maximálně 3. výšková úroveň zástavby.

V severní části předmětné lokality bude pod rozvodnou zachována výšková úroveň 3. Ve zbylé části bude rozšířena plocha bydlení s výškovou úrovní 2. Podél pozemní komunikace spojující ulice Hudcova a Purkyňova však zůstane zachován úzký pás plochy smíšené obytné (C) s výškovou úrovní 3. Smyslem stanovení vyšší úrovně zástavby u této plochy je ochrana nižší rezidentní zástavby, která se nachází za ní, od potenciálně rušnější pozemní komunikace (odclonění negativních vlivů dopravy). Stanovování vyšší úrovně zástavby podél městských tříd a rušnějších pozemních komunikacích je pravidlem v celém ÚPmB.

Ve zbývajících částech předmětné lokality bude u ploch smíšených obytných zachována výšková úroveň zástavby 5. Snížení výškové úrovně zástavby dle požadavků podatele není z městotvorného hlediska možné. Zintenzivnění využití předmětné plochy je krok, v jehož důsledku by mělo dojít k omezení suburbanizace, což je jeden z hlavních cílů nového ÚPmB. U ostatních ploch je zachována výšková úroveň zástavby 3.

Věcná podstata způsobů vypořádání předmětného podání zůstává nadále relevantní, přestože návrh nového územního plánu města Brna prošel přepracováním s ohledem na Pokyny ZMB z roku 2022 a byl uveden do jednotného standardu ÚPD dle stavebního zákona a jeho prováděcích předpisů. Výše uvedené texty je tedy nutno chápat také ve smyslu těchto úprav.

Vyhodnocení se doplňuje o následující:

Předmětná lokalita je součástí zpracovávané Územní studie Technologický park (KAM, p.o.), která mimo jiné prověřila a zpodrobnila využití funkčních ploch, zpřesnila prostorové regulativy, upřesnila systém dopravní infrastruktury a definovala obslužnost jednotlivých ploch. Tato ÚS nahradí územním plánem dříve předepsanou ÚS 08-Technologický park. V rámci řešení této ÚS došlo ke změně návrhu využití území - přehodnocení intenzity využití – pro celou rozvojovou lokalitu Me-1 byla jako maximální výšková hladina vyhodnocena hladina 4 (9-22 m).

### **Námítka č.3**

#### **Výrok:**

Námítce se vyhovuje částečně.

#### **Odůvodnění:**

Podatel požaduje, aby byl v předmětné rozvojové lokalitě zachován původní záměr dobudování Technologického parku Brno a tím bylo zabráněno možnosti přeměnit celou lokalitu na rezidenční bydlení. Podatel tedy požaduje na předmětných plochách nastavit funkční plochy komerční vybavenosti (W) s výškovou úrovní 3. Dále podatel požaduje v severní části rozvojové lokality změnit vymezení plochy na C/v2, plochy městské zeleně (Z) a plochy bydlení B/r2. Podatel taktéž požaduje zachování povinnosti zpracovat pro předmětnou lokalitu územní studii.

Zpracovatel prověřil nutnost doplnit v rámci předmětné lokality plochy komerční vybavenosti (W) v návaznosti na realizované areály při ulici Purkyňova. Dle jeho posouzení není v lokalitě nutné vymezovat další plochy W (vyjma ploch v jihozápadní a severozápadní části předmětné lokality, které doplňují souvislý pás ploch komerční vybavenosti a byl u nich ponechám způsob využití W a nově vymezené plochy W v severní části – viz níže). Přeměnou původně plánovaných ploch W na plochy smíšené obytné (C) je reagováno na deficitní funkci bydlení, což je jeden z hlavních problémů současné doby. Zvýšení možnosti stavět objekty pro bydlení, resp. pro smíšenou funkci, je základním požadavkem města a jde o jednu z hlavních úloh územního plánu. Předmětná lokalita přirozeně propojuje městské části Královo Pole a Medlánky v oblasti Technologického parku, který dle návrhu ÚPmB doplní o rezidenční využití v kombinaci s občanskou vybaveností a službami a tím zajistí chybějící mísení funkcí v území.

Severní část předmětné rozvojové lokality bude částečně upravena, nikoliv však zcela dle požadavků podatele. Část plochy občanské vybavenosti bude zachována dle aktuálního návrhu ÚPmB. Ve střední části dojde k rozšíření plochy bydlení na úkor plochy smíšené obytné. Část plochy bezprostředně pod rozvodnou bude změněna z plochy C/v3 na plochu W/v3. Tato plocha bude mít za úkol odclonit případné negativní působení technického zařízení na plochy bydlení. Z toho důvodu není možné v této části vymezit plochy městské zeleně (Z), jak požaduje podatel.

Věcná podstata způsobů vypořádání předmětného podání zůstává nadále relevantní, přestože návrh nového územního plánu města Brna prošel přepracováním s ohledem na Pokyny ZMB z roku 2022 a byl uveden do jednotného standardu ÚPD dle stavebního zákona a jeho prováděcích předpisů. Výše uvedené texty je tedy nutno chápat také ve smyslu těchto úprav.

Vyhodnocení se doplňuje o následující:

Předmětná lokalita je součástí zpracovávané Územní studie Technologický park (KAM, p.o.), která mimo jiné prověří doplnění komerční vybavenosti v jižní a severní části lokality v návaznosti na realizované areály při ulici Purkyňově, doplnění bydlení v návaznosti



*na zástavbu bydlení v Medláncích v ul. Za Parkem, vymezení veřejného prostranství a prověření jeho charakteru, potřebu umístění občanského vybavení, možnost umístění mateřské školy, prověří vnitřní komunikační síť, vymezení pozemků pro obslužné komunikace s ohledem na jejich návaznost na stávající zástavbu, navrhne další dopravní napojení na stávající komunikace, řešení pěší průchodnosti lokalitou i k okolním plochám zeleně, napojení rozšířené vozovny a začlenění prodloužené tramvajové tratě včetně způsobu křížení s ostatní dopravou a řešením smyčky, návrh krajinné zeleně jako přechodu mezi Medláneckým kopcem a zástavbou a také napojení na technickou infrastrukturu. Tato ÚS nahradí územním plánem dříve předepsanou ÚS 08-Technologický park.*

#### **Námítka č.4**

##### **Výrok:**

*Námítce se nevyhovuje.*

##### **Odůvodnění:**

*Proces tvorby územního plánu obce není řízením, v němž by bylo možno namítat podobné procesní skutečnosti. Otázku případných tvrzených zásahů samosprávy do podoby Návrhu územního plánu není možno řešit, rozhodovat či v rámci námítky podjatosti procesovat v rámci projednání věcného řešení.*

*Věcná podstata způsobů vypořádání předmětného podání zůstává nadále relevantní, přestože návrh nového územního plánu města Brna prošel přepracováním s ohledem na Pokyny ZMB z roku 2022 a byl uveden do jednotného standardu ÚPD dle stavebního zákona a jeho prováděcích předpisů. Výše uvedené texty je tedy nutno chápat také ve smyslu těchto úprav.*

#### **Námítka č.5**

#### **Námítka č.6**

##### **Výrok:**

*Námítce se nevyhovuje.*

##### **Odůvodnění:**

*V rámci podání je vysloven požadavek na vypuštění návrhových ploch komunikací O-5 a O-6 z důvodu zbytečnosti, přivedení tranzitní dopravy do území, narušení přírodního zázemí v k.ú. Medlánců a je konstatováno, že je komunikace nerealizovatelná.*

*Koridory ploch dopravní infrastruktury D nejsou v namítaném území navrženy.*

*Návrh pro opakované veřejné projednání byl upraven v souvislosti s nesouhlasem vedení trasy záměru R/1 především na medláneckém katastru s ohledem na problematické propojení na ulici V Újezdech. Současně byla prověřena trasa vedoucí ve vzdálenější poloze od stávající zástavby a mimo území volnočasových aktivit v okolí Medláneckého potoka.*

*Vzhledem k nesouhlasu s původním vedením koridoru územní rezervy O-5 centrem Medlánců byla následně naznačena možnost změny jejího trasování. Tuto úpravu však z časových důvodů nebylo možné prověřit v potřebné podrobnosti a s podrobnějším vyhodnocením dopadů a vlivů na území.*

*Aby bylo možné podrobněji prověřit toto území jednak z hlediska koncepce dopravy (Odboru dopravy MMB) a z hlediska územních dopadů (Odboru územního plánování a rozvoje MMB), bylo rozhodnuto z pozice pořizovatele o jejich vymezení.*

*Z tohoto důvodu je v území územní rezerva O-6 ponechána beze změny a územní rezerva O-5 je upravena do koridoru v návaznosti od územní rezervy O-6 po propojení se záměrem R/1.*

*Po zpracování podrobnějších prověřovacích studií budou vyhodnoceny dopady do území a až následně na základě doporučení bude rozhodnuto o těchto územních rezervách. Tedy v tuto chvíli je předčasné předjímat výsledky prověření.*

*Z územního hlediska se nejedná o návrhy konkrétních záměrů komunikací, ale o prvky, které budou ve větší podrobnosti teprve prověřeny a následně až rozhodnuto o jejich případné aktivitaci.*

*Území dotčené překryvným koridorem územních rezerv je možné využívat dle současného využití nebo v souladu s podmínkami využití území plochy s rozdílným způsobem využití. Využití území pod koridory územních rezerv O-5 a O-6 je ponecháno z větší části obdobné jako v současném územním plánu, tedy v plochách s rozdílným způsobem využití: plochy zahrádek I, plochy zemědělské A nebo plochy krajinné zeleně K.  
Z výše uvedených důvodů nelze požadavky v současné době zohlednit.*

*Věcná podstata způsobů vypořádání předmětného podání zůstává nadále relevantní, přestože návrh nového územního plánu města Brna prošel přepracováním s ohledem na Pokyny ZMB z roku 2022 a byl uveden do jednotného standardu ÚPD dle stavebního zákona a jeho prováděcích předpisů. Výše uvedené texty je tedy nutno chápat také ve smyslu těchto úprav.*

### **Námítka č.7**

#### **Výrok:**

*Námítce se nevyhovuje.*

#### **Odůvodnění:**

*Pořizovatel se neztotožňuje s tvrzením podatele, že došlo k procesnímu pochybení v rámci procesu tvorby nového územního plánu tím, že byl na základě výsledků vyhodnocení předešlého veřejného projednání zpracován upravený Návrh. Stavební zákon výslovně předpokládá, že může být návrh územního plánu upraven, podstatně či nepodstatně, a jedná se tak o zcela legální a legitimní postup.*

*Současně není nijak podateli znemožněno uplatnit proti upravenému návrhu územního plánu svou připomínku či námítku.*

*Rovněž tak je chybným předpokladem podatele tvrzení, že jím uplatněné námítky či připomínky jsou v zásadě "bezcevné", protože město "nepočítá" s dalším projednáním.*

*Postoj města je sice v procesu tvorby územního plánu důležitý, ale vyhodnocení výsledků veřejných projednání zpracovává úřad územního plánování ve spolupráci s určeným zastupitelem a je na pořizovateli, aby po vyhodnocení správně určil další procesní postup; toto rozhodnutí nespadá do výlučné pravomoci samosprávných orgánů obce, a proto nelze podatelova tvrzení považovat za právně relevantní.*

*Jeho možnost vstoupit aktivně do procesu přípravy nového územního plánu nebyla nijak omezena a uplatněním své námítky to dokazuje; rovněž je nutné upozornit, že samotné uplatnění podání ještě nezakládá automatický nárok na to, že musí být námítce vyhověno - tím by byl popřen naopak proces vyhodnocení podání.*

*Chybnost závěrů podatele lze dokladovat tím, že úřad územního plánování na základě vyhodnocení výsledků opakovaného veřejného projednání zajistil úpravu Návrhu nového územního plánu města Brna a oznámil konání dalšího opakovaného veřejného projednání.*

*Věcná podstata způsobů vypořádání předmětného podání zůstává nadále relevantní, přestože návrh nového územního plánu města Brna prošel přepracováním s ohledem na Pokyny ZMB z roku 2022 a byl uveden do jednotného standardu ÚPD dle stavebního zákona a jeho prováděcích předpisů. Výše uvedené texty je tedy nutno chápat také ve smyslu těchto úprav.*

2732

MAGISTRÁT MĚSTA BRNA  
Odbor územního plánování a rozvoje

Došlo: 30-06-2021

Č.j. MMB: 0342493  
Příl.: .....

MAGISTRÁT MĚSTA BRNA, Odbor územního plánování a rozvoje, Kounicova 67, 601 67 Brno

## NÁMITKA / PŘIPOMÍNKA

UPRAVENÝ NÁVRH NOVÉHO ÚPmB – opakované veřejné projednání

Identifikační údaje podatele – Fyzická osoba/právnícká osoba

Jméno, příjmení /

Název společnosti

Datum narození/

Identifikační číslo

Trvalé bydliště/

sídlo

Statutární město Brno  
Magistrát města Brna

MMB/0342493/2021

listy: 1 přílohy:

druh:



mmb1es7d2f72ff Doručeno: 29.06.2021

E-mail:

tel. č. [redacted]

Jsem – nejsem\*) občan města Brna

Jsem – nejsem\*) vlastníkem pozemku/ů nebo stavby/staveb v ploše dotčené navrhovanou změnou

katastrální území ..... parcel. č. ....

Upřesnění obsahu námítky/připomínky (území, ke kterému se vztahuje námítka/připomínka)

Městská část a katastrální území

Medlánky

Označení lokality, rezervy

Me-1, O-5, O-6

Text námítky/připomínky včetně ZDŮVODNĚNÍ

**1. Rozvojová plocha Me-1 Technologický park**

Požaduji **zásadně redukovat intenzitu využití území** v rozvojové lokalitě Me-1 (Technologický park Brno) v k. ú. Medlánky. Tato intenzita je pro dané území zcela neadekvátní a vytváří neúnosnou zátěž pro své okolí a celou městskou část Brno-Medlánky, kdy by mohlo jen díky této změně na malé části jejího území dojít ke zdvojnásobení obyvatel celé městské části. Současně požaduji stanovit jednoznačné limity maximální míry zastavění území a vyšší minimální podíl zeleně.

**Výšková úroveň zástavby:** V této souvislosti požaduji zejména redukovat navrhovanou výškovou úroveň tak, jak bylo dlouhodobě sledováno ve všech dokumentech v procesu přípravy nového územního plánu města (ve všech třech variantách konceptu i v původním návrhu), tedy tak, aby celá lokalita mezi spojnicí ulic Hudcovy a Purkyňovy a zámeckým parkem byly výškové úrovně zástavby 2 (pod rozvodnou 3) a lokalita mezi spojnicí ulic Hudcovy a Purkyňovy a stávající tramvajovou smyčkou, aby měla výškovou úroveň 3. Požaduji, aby v žádné části lokality Me-1 nebyla překročena výšková úroveň 3.

**Vymezení funkčních ploch:** Vymezení funkčních ploch požaduji tak, aby byl nadále sledován původní záměr obsažený ve všech třech variantách konceptu územního plánu, tedy dlouhodobě zamýšlené dobudování Technologického parku Brno až po spojnici ulic Hudcovy a Purkyňovy a zabráněno možnosti přeměnit celou lokalitu na rezidenční bydlení. Požaduji tedy v takto vymezené části lokality vrátit funkční plochy komerční vybavenosti „W“ s výškovou úrovní 3. Mezi spojnicí ulic Hudcovy a Purkyňovy vítám nově vymezenou plochu vybavenosti. Část pozemků nad touto plochou požaduji

**3** vymezit pro budoucí polyfunkční využití s bydlením i občanskou vybaveností jako plochu C/v2. Plochu bezprostředně pod rozvodnou vymezit jako zeleň Z a zbývající plochu jako plochu bydlení B/r2, jak tomu bylo ve všech dosavadních dokumentech. Požadují zachování povinnosti zpracovat územní studii. **3**

**4** **Systémová podjatost:** Namítám systémovou podjatost v procesu přípravy nového územního plánu v lokalitě Me-1 Technologický park. Je to totiž město samotné, které vlastní bezprostředně nebo přes jím ovládané společnosti pozemky v této lokalitě. Intenzita využití území ve prospěch bydlení a výšková úroveň zástavby se měnila postupně s tím, jak město navýšilo svůj podíl ve společnosti Technologický park Brno a.s. a jak následně začalo zvažovat různé formy zcizení pozemků v této lokalitě za účelem sanování rozpočtu města. To se postupně projevilo v návrhu nového ÚP z roku 2020, kde byly změněny funkční plochy oproti všem variantám konceptu a v rozporu s Pokyny pro dopracování návrhu tak, aby bylo možné postavit více lukrativních bytových domů a pozemky tak více zhodnotit prodejem některému z developerů, a dále v upraveném návrhu ÚP, kde byly ze stejného důvodu dramaticky navýšeny výškové úrovně výstavby a opět tak zvýšena intenzita výtěžnosti území pro případ jeho zcizení. Provádět změny ÚP za účelem zvyšování hodnoty majetku města nebo sanování jeho rozpočtu je přitom zcela v rozporu se zákonem definovanými cíli a úkoly územního plánování. Je rovněž v rozporu s principem rovného zacházení. **4**

**5** **2. Návrhové plochy komunikací O-5 (komunikační propojení ulice Turistické a areálu bývalých kasáren v Řečkovících) a O-6 (prodloužení ulice Purkyňovy do ulice Turistické)** **5**  
**-** Rezerva pro tyto komunikace je zbytečná. Tyto komunikace nemají žádný potenciál dopravy v Medlánkách odlehčit, ale naopak do Medlánek přivedou novou tranzitní dopravu, která tudy nutně jezdit nemusí. Tím dojde ke zničení cenné rekreační lokality Medláneckého letiště a přírodní památky Medlánecké kopce. Rezerva pro tyto komunikace je navržena přes soukromé pozemky, přes zahrady a stávající biokoridor. Nejen že by zásadně znehodnotila území, ale je ve své podstatě nerealizovatelná. **6**

**7** **3. Procesní pochybení při tvorbě upraveného návrhu a zkrácení zákonných práv účastníků** **7**  
Mám za to, že v důsledku pochybení v procesu tvorby upraveného návrhu ÚP byla porušena má zákonná práva reálně svými námitkami a připomínkami ovlivnit výslednou podobu nového územního plánu. Upravený návrh totiž přinesl zcela nová, v původním návrhu nezahrnutá, řešení, jako např. v mé námitce/připomínce uvedené dramatické navýšení výškových úrovní v lokalitě Me-1 Technologický park a rezervu komunikace O-5. Tato nová řešení přitom nepožadovala žádná dotčená osoba ani dotčený státní orgán. Vyhovění mé námitce či připomínce proti takovému řešení obsaženému v upraveném návrhu by však bylo podstatnou úpravou s nutností nového, v tomto případě již třetího, veřejného projednání. S tím však město nepočítá. Procesním pochybením, spočívajícím ve skutečnosti, že byla do upraveného návrhu zapracována zcela nová řešení a regulace území bez možnosti dosáhnout v předpokládaném procesu přípravy nového ÚP města Brna reálně jejich přehodnocení na základě zákona uplatněných připomínek a námitek, došlo ke krácení mých zákonných práv, čímž došlo k obdobné situaci, kterou procesní právo zná jako „odnětí instance“.

V *BRNE* dne *23.6.2024* Podpis: .....

\*nehodící se škrtněte

## **MMB/0342493/2021**

### **Námítka č.1**

#### **Výrok:**

Námítce se nevyhovuje.

#### **Odůvodnění:**

Podatel zásadně požaduje zredukovat intenzitu využití předmětné rozvojové lokality, a to formou nastavení limitů maximální míry zastavění a stanovením vyššího minimálního podílu zeleně.

De facto celá plocha předmětné rozvojové lokality je v platném ÚPmB vymezena jako plocha zastavitelná (vyjma menších ploch zeleně a veřejných prostranství). Zároveň je převážná část parcel vlastnictvím soukromých vlastníků (vyjma plochy V/a2, části ploch D/a3 a většiny veřejných prostranství). Není tudíž možné v návrhu ÚPmB vymezit větší nezastavěné plochy zeleně a tím snížit intenzitu využití území, jelikož v případě, že by došlo ke změně plochy stavební (viz platný ÚPmB) na plochu nestavební, tak hrozí náhrada škody za změnu využití území dle § 102 odst. 2 zákona č. 183/2006 Sb., o územním plánování a stavebním řádu.

Zároveň se v návrhu ÚPmB nevymezují ani menší plochy zeleně, tak jak jsou vymezeny v platném ÚPmB. Z důvodu zvoleného měřítka výkresů a podrobnosti ÚPmB byla pro návrh ÚP stanovena minimální velikost funkční plochy na 0,5 ha (pouze ve zvláštních případech na 0,2 ha) v souladu s ustanovením § 3 odst. 1 vyhlášky č. 501/2006 Sb. Návrh ÚPmB řeší zastoupení zeleně u funkčních ploch nastavením minimálního zastoupení zeleně, které je u ploch B a C 30 % pro disponibilní pozemky stavebního záměru, u ploch W pak 20 % pro disponibilní pozemky stavebního záměru. Vzhledem k tomu, že se v blízkosti předmětné plochy nachází velké plochy krajinné i městské zeleně, tak zpracovatel nepovažuje za nutné tyto podíly navyšovat.

Věcná podstata způsobů vypořádání předmětného podání zůstává nadále relevantní, přestože návrh nového územního plánu města Brna prošel přepracováním s ohledem na Pokyny ZMB z roku 2022 a byl uveden do jednotného standardu ÚPD dle stavebního zákona a jeho prováděcích předpisů. Výše uvedené texty je tedy nutno chápat také ve smyslu těchto úprav.

### **Námítka č.2**

#### **Výrok:**

Námítce se vyhovuje částečně.

#### **Odůvodnění:**

Podatel požaduje, aby výšková úroveň zástavby v severní části předmětné lokality byla stanovena na úroveň 2 (v části pod rozvodnou úroveň 3) a ve zbývající části předmětné lokality, aby byla stanovena maximálně 3. výšková úroveň zástavby.

V severní části předmětné lokality bude pod rozvodnou zachována výšková úroveň 3. Ve zbylé části bude rozšířena plocha bydlení s výškovou úrovní 2. Podél pozemní komunikace spojující ulice Hudcova a Purkyňova však zůstane zachován úzký pás plochy smíšené obytné (C) s výškovou úrovní 3. Smyslem stanovení vyšší úrovně zástavby u této plochy je ochrana nižší rezidentní zástavby, která se nachází za ní, od potenciálně rušnější pozemní komunikace (odclonění negativních vlivů dopravy). Stanovování vyšší úrovně zástavby podél městských tříd a rušnějších pozemních komunikacích je pravidlem v celém ÚPmB.

Ve zbývající části předmětné lokality bude u ploch smíšených obytných zachována výšková úroveň zástavby 5. Snížení výškové úrovně zástavby dle požadavků podatele není z městotvorného hlediska možné. Zintenzivnění využití předmětné plochy je krok, v jehož důsledku by mělo dojít k omezení suburbanizace, což je jeden z hlavních cílů nového ÚPmB. U ostatních ploch je zachována výšková úroveň zástavby 3.

Věcná podstata způsobů vypořádání předmětného podání zůstává nadále relevantní, přestože návrh nového územního plánu města Brna prošel přepracováním s ohledem na Pokyny ZMB z roku 2022 a byl uveden do jednotného standardu ÚPD dle stavebního zákona a jeho prováděcích předpisů. Výše uvedené texty je tedy nutno chápat také ve smyslu těchto úprav.

Vyhodnocení se doplňuje o následující:

Předmětná lokalita je součástí zpracovávané Územní studie Technologický park (KAM, p.o.), která mimo jiné prověřila a zpodrobnila využití funkčních ploch, zpřesnila prostorové regulativy, upřesnila systém dopravní infrastruktury a definovala obslužnost jednotlivých ploch. Tato ÚS nahradí územním plánem dříve předepsanou ÚS 08-Technologický park. V rámci řešení této ÚS došlo ke změně návrhu využití území - přehodnocení intenzity využití – pro celou rozvojovou lokalitu Me-1 byla jako maximální výšková hladina vyhodnocena hladina 4 (9-22 m).

### **Námítka č.3**

#### **Výrok:**

Námítce se vyhovuje částečně.

#### **Odůvodnění:**

Podatel požaduje, aby byl v předmětné rozvojové lokalitě zachován původní záměr dobudování Technologického parku Brno a tím bylo zabráněno možnosti přeměnit celou lokalitu na rezidenční bydlení. Podatel tedy požaduje na předmětných plochách nastavit funkční plochy komerční vybavenosti (W) s výškovou úrovní 3. Dále podatel požaduje v severní části rozvojové lokality změnit vymezení plochy na C/v2, plochy městské zeleně (Z) a plochy bydlení B/r2. Podatel taktéž požaduje zachování povinnosti zpracovat pro předmětnou lokalitu územní studii.

Zpracovatel prověřil nutnost doplnit v rámci předmětné lokality plochy komerční vybavenosti (W) v návaznosti na realizované areály při ulici Purkyňova. Dle jeho posouzení není v lokalitě nutné vymezovat další plochy W (vyjma ploch v jihozápadní a severozápadní části předmětné lokality, které doplňují souvislý pás ploch komerční vybavenosti a byl u nich ponechám způsob využití W a nově vymezené plochy W v severní části – viz níže). Přeměnou původně plánovaných ploch W na plochy smíšené obytné (C) je reagováno na deficitní funkci bydlení, což je jeden z hlavních problémů současné doby. Zvýšení možnosti stavět objekty pro bydlení, resp. pro smíšenou funkci, je základním požadavkem města a jde o jednu z hlavních úloh územního plánu. Předmětná lokalita přirozeně propojuje městské části Královo Pole a Medlánky v oblasti Technologického parku, který dle návrhu ÚPmB doplní o rezidenční využití v kombinaci s občanskou vybaveností a službami a tím zajistí chybějící mísení funkcí v území.

Severní část předmětné rozvojové lokality bude částečně upravena, nikoliv však zcela dle požadavků podatele. Část plochy občanské vybavenosti bude zachována dle aktuálního návrhu ÚPmB. Ve střední části dojde k rozšíření plochy bydlení na úkor plochy smíšené obytné. Část plochy bezprostředně pod rozvodnou bude změněna z plochy C/v3 na plochu W/v3. Tato plocha bude mít za úkol odclonit případné negativní působení technického zařízení na plochy bydlení. Z toho důvodu není možné v této části vymezit plochy městské zeleně (Z), jak požaduje podatel.

Věcná podstata způsobů vypořádání předmětného podání zůstává nadále relevantní, přestože návrh nového územního plánu města Brna prošel přepracováním s ohledem na Pokyny ZMB z roku 2022 a byl uveden do jednotného standardu ÚPD dle stavebního zákona a jeho prováděcích předpisů. Výše uvedené texty je tedy nutno chápat také ve smyslu těchto úprav.

Vyhodnocení se doplňuje o následující:

Předmětná lokalita je součástí zpracovávané Územní studie Technologický park (KAM, p.o.), která mimo jiné prověří doplnění komerční vybavenosti v jižní a severní části lokality v návaznosti na realizované areály při ulici Purkyňově, doplnění bydlení v návaznosti

*na zástavbu bydlení v Medláncích v ul. Za Parkem, vymezení veřejného prostranství a prověření jeho charakteru, potřebu umístění občanského vybavení, možnost umístění mateřské školy, prověří vnitřní komunikační síť, vymezení pozemků pro obslužné komunikace s ohledem na jejich návaznost na stávající zástavbu, navrhne další dopravní napojení na stávající komunikace, řešení pěší průchodnosti lokalitou i k okolním plochám zeleně, napojení rozšířené vozovny a začlenění prodloužené tramvajové tratě včetně způsobu křížení s ostatní dopravou a řešením smyčky, návrh krajinné zeleně jako přechodu mezi Medláneckým kopcem a zástavbou a také napojení na technickou infrastrukturu. Tato ÚS nahradí územním plánem dříve předepsanou ÚS 08-Technologický park.*

#### **Námítka č.4**

##### **Výrok:**

*Námítce se nevyhovuje.*

##### **Odůvodnění:**

*Proces tvorby územního plánu obce není řízením, v němž by bylo možno namítat podobné procesní skutečnosti. Otázku případných tvrzených zásahů samosprávy do podoby Návrhu územního plánu není možno řešit, rozhodovat či v rámci námítky podjatosti procesovat v rámci projednání věcného řešení.*

*Věcná podstata způsobů vypořádání předmětného podání zůstává nadále relevantní, přestože návrh nového územního plánu města Brna prošel přepracováním s ohledem na Pokyny ZMB z roku 2022 a byl uveden do jednotného standardu ÚPD dle stavebního zákona a jeho prováděcích předpisů. Výše uvedené texty je tedy nutno chápat také ve smyslu těchto úprav.*

#### **Námítka č.5**

#### **Námítka č.6**

##### **Výrok:**

*Námítce se nevyhovuje.*

##### **Odůvodnění:**

*V rámci podání je vysloven požadavek na vypuštění návrhových ploch komunikací O-5 a O-6 z důvodu zbytečnosti, přivedení tranzitní dopravy do území, narušení přírodního zázemí v k.ú. Medlánců a je konstatováno, že je komunikace nerealizovatelná.*

*Koridory ploch dopravní infrastruktury D nejsou v namítaném území navrženy.*

*Návrh pro opakované veřejné projednání byl upraven v souvislosti s nesouhlasem vedení trasy záměru R/1 především na medláneckém katastru s ohledem na problematické propojení na ulici V Újezdech. Současně byla prověřena trasa vedoucí ve vzdálenější poloze od stávající zástavby a mimo území volnočasových aktivit v okolí Medláneckého potoka.*

*Vzhledem k nesouhlasu s původním vedením koridoru územní rezervy O-5 centrem Medlánců byla následně naznačena možnost změny jejího trasování. Tuto úpravu však z časových důvodů nebylo možné prověřit v potřebné podrobnosti a s podrobnějším vyhodnocením dopadů a vlivů na území.*

*Aby bylo možné podrobněji prověřit toto území jednak z hlediska koncepce dopravy (Odboru dopravy MMB) a z hlediska územních dopadů (Odboru územního plánování a rozvoje MMB), bylo rozhodnuto z pozice pořizovatele o jejich vymezení.*

*Z tohoto důvodu je v území územní rezerva O-6 ponechána beze změny a územní rezerva O-5 je upravena do koridoru v návaznosti od územní rezervy O-6 po propojení se záměrem R/1.*

*Po zpracování podrobnějších prověřovacích studií budou vyhodnoceny dopady do území a až následně na základě doporučení bude rozhodnuto o těchto územních rezervách. Tedy v tuto chvíli je předčasné předjímat výsledky prověření.*

*Z územního hlediska se nejedná o návrhy konkrétních záměrů komunikací, ale o prvky, které budou ve větší podrobnosti teprve prověřeny a následně až rozhodnuto o jejich případné aktivitě.*

*Území dotčené překryvným koridorem územních rezerv je možné využívat dle současného využití nebo v souladu s podmínkami využití území plochy s rozdílným způsobem využití. Využití území pod koridory územních rezerv O-5 a O-6 je ponecháno z větší části obdobné jako v současném územním plánu, tedy v plochách s rozdílným způsobem využití: plochy zahrádek I, plochy zemědělské A nebo plochy krajinné zeleně K.  
Z výše uvedených důvodů nelze požadavky v současné době zohlednit.*

*Věcná podstata způsobů vypořádání předmětného podání zůstává nadále relevantní, přestože návrh nového územního plánu města Brna prošel přepracováním s ohledem na Pokyny ZMB z roku 2022 a byl uveden do jednotného standardu ÚPD dle stavebního zákona a jeho prováděcích předpisů. Výše uvedené texty je tedy nutno chápat také ve smyslu těchto úprav.*

### **Námítka č.7**

#### **Výrok:**

*Námítce se nevyhovuje.*

#### **Odůvodnění:**

*Pořizovatel se neztotožňuje s tvrzením podatele, že došlo k procesnímu pochybení v rámci procesu tvorby nového územního plánu tím, že byl na základě výsledků vyhodnocení předešlého veřejného projednání zpracován upravený Návrh. Stavební zákon výslovně předpokládá, že může být návrh územního plánu upraven, podstatně či nepodstatně, a jedná se tak o zcela legální a legitimní postup.*

*Současně není nijak podateli znemožněno uplatnit proti upravenému návrhu územního plánu svou připomínku či námítku.*

*Rovněž tak je chybným předpokladem podatele tvrzení, že jím uplatněné námítky či připomínky jsou v zásadě "bezpečné", protože město "nepočítá" s dalším projednáním.*

*Postoj města je sice v procesu tvorby územního plánu důležitý, ale vyhodnocení výsledků veřejných projednání zpracovává úřad územního plánování ve spolupráci s určeným zastupitelem a je na pořizovateli, aby po vyhodnocení správně určil další procesní postup; toto rozhodnutí nespadá do výlučné pravomoci samosprávných orgánů obce, a proto nelze podatelova tvrzení považovat za právně relevantní.*

*Jeho možnost vstoupit aktivně do procesu přípravy nového územního plánu nebyla nijak omezena a uplatněním své námítky to dokazuje; rovněž je nutné upozornit, že samotné uplatnění podání ještě nezakládá automatický nárok na to, že musí být námítce vyhověno - tím by byl popřen naopak proces vyhodnocení podání.*

*Chybnost závěrů podatele lze dokladovat tím, že úřad územního plánování na základě vyhodnocení výsledků opakovaného veřejného projednání zajistil úpravu Návrhu nového územního plánu města Brna a oznámil konání dalšího opakovaného veřejného projednání.*

*Věcná podstata způsobů vypořádání předmětného podání zůstává nadále relevantní, přestože návrh nového územního plánu města Brna prošel přepracováním s ohledem na Pokyny ZMB z roku 2022 a byl uveden do jednotného standardu ÚPD dle stavebního zákona a jeho prováděcích předpisů. Výše uvedené texty je tedy nutno chápat také ve smyslu těchto úprav.*



2731

MAGISTRÁT MĚSTA BRNA  
Odbor územního plánování a rozvoje

Došlo: 30-06-2021

67, 601 67 Brno  
Č.J. MMB: 004-4496  
Příl.: .....

MAGISTRÁT MĚSTA BRNA, Odbor územního plánování a rozvoje, Kounicova 67, 601 67 Brno

## NÁMITKA / PŘIPOMÍNKA

UPRAVENÝ NÁVRH NOVÉHO ÚPmB – opakované veřejné projednání

Identifikační údaje podatele – Fyzická osoba/právnícká osoba

Jméno, příjmení / Název společnosti	[REDAKCE]	Statutární město Brno Magistrát města Brna  MMB/0342496/2021 listy 1 přílohy druh:
Datum narození/ Identifikační číslo		
Trvalé bydliště/ sídlo		



mmh1es7d2f7302 Doručeno: 29.06.2021

E-mail: [REDAKCE]

Jsem – nejsem\* občan města Brna

Jsem – nejsem\*) vlastníkem pozemku/ů nebo stavby/staveb v ploše dotčené navrhovanou změnou katastrální území ..... parcel. č. ....

Upřesnění obsahu námítky/připomínky (území, ke kterému se vztahuje námítka/připomínka)

Městská část a katastrální území	Medlánky
Označení lokality, rezervy	Me-1, O-5, O-6

Text námítky/připomínky včetně ZDŮVODNĚNÍ

**1. Rozvojová plocha Me-1 Technologický park**

1 Požaduji **zásadně redukovat intenzitu využití území** v rozvojové lokalitě Me-1 (Technologický park Brno) v k. ú. Medlánky. Tato intenzita je pro dané území zcela neadekvátní a vytváří neúnosnou zátěž pro své okolí a celou městskou část Brno-Medlánky, kdy by mohlo jen díky této změně na malé části jejího území dojít ke zdvojnásobení obyvatel celé městské části. Současně požaduji stanovit jednoznačné limity maximální míry zastavění území a vyšší minimální podíl zeleně.

2 **Výšková úroveň zástavby:** V této souvislosti požaduji zejména redukovat navrhovanou výškovou úroveň tak, jak bylo dlouhodobě sledováno ve všech dokumentech v procesu přípravy nového územního plánu města (ve všech třech variantách konceptu i v původním návrhu), tedy tak, aby celá lokalita mezi spojnicí ulic Hudcovy a Purkyňovy a zámeckým parkem byly výškové úrovně zástavby 2 (pod rozvodnou 3) a lokalita mezi spojnicí ulic Hudcovy a Purkyňovy a stávající tramvajovou smyčkou, aby měla výškovou úroveň 3. Požaduji, aby v žádné části lokality Me-1 nebyla překročena výšková úroveň 3.

3 **Vymezení funkčních ploch:** Vymezení funkčních ploch požaduji tak, aby byl nadále sledován původní záměr obsažený ve všech třech variantách konceptu územního plánu, tedy dlouhodobě zamýšlené dobudování Technologického parku Brno až po spojnici ulic Hudcovy a Purkyňovy a zabráněno možnosti přeměnit celou lokalitu na rezidenční bydlení. Požaduji tedy v takto vymezené části lokality vrátit funkční plochy komerční vybavenosti „W“ s výškovou úrovní 3. Mezi spojnicí ulic Hudcovy a Purkyňovy vítám nově vymezenou plochu vybavenosti. Část pozemků nad touto plochou požaduji

**3****3**

vymezit pro budoucí polyfunkční využití s bydlením i občanskou vybaveností jako plochu C/v2. Plochu bezprostředně pod rozvodnou vymezit jako zeleň Z a zbývající plochu jako plochu bydlení B/r2, jak tomu bylo ve všech dosavadních dokumentech. Požadují zachování povinnosti zpracovat územní studii.

**4****4**

**Systémová podjatost:** Namítám systémovou podjatost v procesu přípravy nového územního plánu v lokalitě Me-1 Technologický park. Je to totiž město samotné, které vlastní bezprostředně nebo přes jím ovládané společnosti pozemky v této lokalitě. Intenzita využití území ve prospěch bydlení a výšková úroveň zástavby se měnila postupně s tím, jak město navýšilo svůj podíl ve společnosti Technologický park Brno a.s. a jak následně začalo zvažovat různé formy zcizení pozemků v této lokalitě za účelem sanování rozpočtu města. To se postupně projevilo v návrhu nového ÚP z roku 2020, kde byly změněny funkční plochy oproti všem variantám konceptu a v rozporu s Pokyny pro dopracování návrhu tak, aby bylo možné postavit více lukrativních bytových domů a pozemky tak více zhodnotit prodejem některému z developerů, a dále v upraveném návrhu ÚP, kde byly ze stejného důvodu dramaticky navýšeny výškové úrovně výstavby a opět tak zvýšena intenzita výtěžnosti území pro případ jeho zcizení. Provádět změny ÚP za účelem zvyšování hodnoty majetku města nebo sanování jeho rozpočtu je přitom zcela v rozporu se zákonem definovanými cíli a úkoly územního plánování. Je rovněž v rozporu s principem rovného zacházení.

**5****5**

**2. Návrhové plochy komunikací O-5 (komunikační propojení ulice Turistické a areálu bývalých kasáren v Řečkovících) a O-6 (prodloužení ulice Purkyňovy do ulice Turistické)**

**-****-**


Rezerva pro tyto komunikace je zbytečná. Tyto komunikace nemají žádný potenciál dopravy v Medlánech odlehčit, ale naopak do Medlánek přivedou novou tranzitní dopravu, která tudy nutně jezdit nemusí. Tím dojde ke zničení cenné rekreační lokality Medláneckého letiště a přírodní památky Medlánecké kopce. Rezerva pro tyto komunikace je navržena přes soukromé pozemky, přes zahrady a stávající biokoridor. Nejen že by zásadně znehodnotila území, ale je ve své podstatě nerealizovatelná.

**6****6**

**3. Procesní pochybení při tvorbě upraveného návrhu a zkrácení zákonných práv účastníků**

**7****7**

Mám za to, že v důsledku pochybení v procesu tvorby upraveného návrhu ÚP byla porušena má zákonná práva reálně svými námitkami a připomínkami ovlivnit výslednou podobu nového územního plánu. Upravený návrh totiž přinesl zcela nová, v původním návrhu nezahrnutá, řešení, jako např. v mé námitce/připomínce uvedené dramatické navýšení výškových úrovní v lokalitě Me-1 Technologický park a rezervu komunikace O-5. Tato nová řešení přitom nepožadovala žádná dotčená osoba ani dotčený státní orgán. Vyhovění mé námitce či připomínce proti takovému řešení obsaženému v upraveném návrhu by však bylo podstatnou úpravou s nutností nového, v tomto případě již třetího, veřejného projednání. S tím však město nepočítá. Procesním pochybením, spočívajícím ve skutečnosti, že byla do upraveného návrhu zapracována zcela nová řešení a regulace území bez možnosti dosáhnout v předpokládaném procesu přípravy nového ÚP města Brna reálně jejich přehodnocení na základě zákona uplatněných připomínek a námitek, došlo ke zkrácení mých zákonných práv, čímž došlo k obdobné situaci, kterou procesní právo zná jako „odnětí instance“.

V *Brně* dne *22.6.2021* Po 

\*nehodící se škrtněte

## **MMB/0342496/2021**

### **Námítka č.1**

#### **Výrok:**

Námítce se nevyhovuje.

#### **Odůvodnění:**

Podatel zásadně požaduje zredukovat intenzitu využití předmětné rozvojové lokality, a to formou nastavení limitů maximální míry zastavění a stanovením vyššího minimálního podílu zeleně.

De facto celá plocha předmětné rozvojové lokality je v platném ÚPmB vymezena jako plocha zastavitelná (vyjma menších ploch zeleně a veřejných prostranství). Zároveň je převážná část parcel vlastnictvím soukromých vlastníků (vyjma plochy V/a2, části ploch D/a3 a většiny veřejných prostranství). Není tudíž možné v návrhu ÚPmB vymezit větší nezastavěné plochy zeleně a tím snížit intenzitu využití území, jelikož v případě, že by došlo ke změně plochy stavební (viz platný ÚPmB) na plochu nestavební, tak hrozí náhrada škody za změnu využití území dle § 102 odst. 2 zákona č. 183/2006 Sb., o územním plánování a stavebním řádu.

Zároveň se v návrhu ÚPmB nevymezují ani menší plochy zeleně, tak jak jsou vymezeny v platném ÚPmB. Z důvodu zvoleného měřítka výkresů a podrobnosti ÚPmB byla pro návrh ÚP stanovena minimální velikost funkční plochy na 0,5 ha (pouze ve zvláštních případech na 0,2 ha) v souladu s ustanovením § 3 odst. 1 vyhlášky č. 501/2006 Sb. Návrh ÚPmB řeší zastoupení zeleně u funkčních ploch nastavením minimálního zastoupení zeleně, které je u ploch B a C 30 % pro disponibilní pozemky stavebního záměru, u ploch W pak 20 % pro disponibilní pozemky stavebního záměru. Vzhledem k tomu, že se v blízkosti předmětné plochy nachází velké plochy krajinné i městské zeleně, tak zpracovatel nepovažuje za nutné tyto podíly navyšovat.

Věcná podstata způsobů vypořádání předmětného podání zůstává nadále relevantní, přestože návrh nového územního plánu města Brna prošel přepracováním s ohledem na Pokyny ZMB z roku 2022 a byl uveden do jednotného standardu ÚPD dle stavebního zákona a jeho prováděcích předpisů. Výše uvedené texty je tedy nutno chápat také ve smyslu těchto úprav.

### **Námítka č.2**

#### **Výrok:**

Námítce se vyhovuje částečně.

#### **Odůvodnění:**

Podatel požaduje, aby výšková úroveň zástavby v severní části předmětné lokality byla stanovena na úroveň 2 (v části pod rozvodnou úroveň 3) a ve zbývajících částech předmětné lokality, aby byla stanovena maximálně 3. výšková úroveň zástavby.

V severní části předmětné lokality bude pod rozvodnou zachována výšková úroveň 3. Ve zbylé části bude rozšířena plocha bydlení s výškovou úrovní 2. Podél pozemní komunikace spojující ulice Hudcova a Purkyňova však zůstane zachován úzký pás plochy smíšené obytné (C) s výškovou úrovní 3. Smyslem stanovení vyšší úrovně zástavby u této plochy je ochrana nižší rezidentní zástavby, která se nachází za ní, od potenciálně rušnější pozemní komunikace (odclonění negativních vlivů dopravy). Stanovování vyšší úrovně zástavby podél městských tříd a rušnějších pozemních komunikací je pravidlem v celém ÚPmB.

Ve zbývajících částech předmětné lokality bude u ploch smíšených obytných zachována výšková úroveň zástavby 5. Snížení výškové úrovně zástavby dle požadavků podatele není z městotvorného hlediska možné. Zintenzivnění využití předmětné plochy je krok, v jehož důsledku by mělo dojít k omezení suburbanizace, což je jeden z hlavních cílů nového ÚPmB. U ostatních ploch je zachována výšková úroveň zástavby 3.

Věcná podstata způsobů vypořádání předmětného podání zůstává nadále relevantní, přestože návrh nového územního plánu města Brna prošel přepracováním s ohledem na Pokyny ZMB z roku 2022 a byl uveden do jednotného standardu ÚPD dle stavebního zákona a jeho prováděcích předpisů. Výše uvedené texty je tedy nutno chápat také ve smyslu těchto úprav.

Vyhodnocení se doplňuje o následující:

Předmětná lokalita je součástí zpracovávané Územní studie Technologický park (KAM, p.o.), která mimo jiné prověřila a zpodrobnila využití funkčních ploch, zpřesnila prostorové regulativy, upřesnila systém dopravní infrastruktury a definovala obslužnost jednotlivých ploch. Tato ÚS nahradí územním plánem dříve předepsanou ÚS 08-Technologický park. V rámci řešení této ÚS došlo ke změně návrhu využití území - přehodnocení intenzity využití – pro celou rozvojovou lokalitu Me-1 byla jako maximální výšková hladina vyhodnocena hladina 4 (9-22 m).

### **Námítka č.3**

#### **Výrok:**

Námítce se vyhovuje částečně.

#### **Odůvodnění:**

Podatel požaduje, aby byl v předmětné rozvojové lokalitě zachován původní záměr dobudování Technologického parku Brno a tím bylo zabráněno možnosti přeměnit celou lokalitu na rezidenční bydlení. Podatel tedy požaduje na předmětných plochách nastavit funkční plochy komerční vybavenosti (W) s výškovou úrovní 3. Dále podatel požaduje v severní části rozvojové lokality změnit vymezení plochy na C/v2, plochy městské zeleně (Z) a plochy bydlení B/r2. Podatel taktéž požaduje zachování povinnosti zpracovat pro předmětnou lokalitu územní studii.

Zpracovatel prověřil nutnost doplnit v rámci předmětné lokality plochy komerční vybavenosti (W) v návaznosti na realizované areály při ulici Purkyňova. Dle jeho posouzení není v lokalitě nutné vymezovat další plochy W (vyjma ploch v jihozápadní a severozápadní části předmětné lokality, které doplňují souvislý pás ploch komerční vybavenosti a byl u nich ponechám způsob využití W a nově vymezené plochy W v severní části – viz níže). Přeměnou původně plánovaných ploch W na plochy smíšené obytné (C) je reagováno na deficitní funkci bydlení, což je jeden z hlavních problémů současné doby. Zvýšení možnosti stavět objekty pro bydlení, resp. pro smíšenou funkci, je základním požadavkem města a jde o jednu z hlavních úloh územního plánu. Předmětná lokalita přirozeně propojuje městské části Královo Pole a Medlánky v oblasti Technologického parku, který dle návrhu ÚPmB doplní o rezidenční využití v kombinaci s občanskou vybaveností a službami a tím zajistí chybějící mísení funkcí v území.

Severní část předmětné rozvojové lokality bude částečně upravena, nikoliv však zcela dle požadavků podatele. Část plochy občanské vybavenosti bude zachována dle aktuálního návrhu ÚPmB. Ve střední části dojde k rozšíření plochy bydlení na úkor plochy smíšené obytné. Část plochy bezprostředně pod rozvodnou bude změněna z plochy C/v3 na plochu W/v3. Tato plocha bude mít za úkol odclonit případné negativní působení technického zařízení na plochy bydlení. Z toho důvodu není možné v této části vymezit plochy městské zeleně (Z), jak požaduje podatel.

Věcná podstata způsobů vypořádání předmětného podání zůstává nadále relevantní, přestože návrh nového územního plánu města Brna prošel přepracováním s ohledem na Pokyny ZMB z roku 2022 a byl uveden do jednotného standardu ÚPD dle stavebního zákona a jeho prováděcích předpisů. Výše uvedené texty je tedy nutno chápat také ve smyslu těchto úprav.

Vyhodnocení se doplňuje o následující:

Předmětná lokalita je součástí zpracovávané Územní studie Technologický park (KAM, p.o.), která mimo jiné prověří doplnění komerční vybavenosti v jižní a severní části lokality v návaznosti na realizované areály při ulici Purkyňově, doplnění bydlení v návaznosti

*na zástavbu bydlení v Medláncích v ul. Za Parkem, vymezení veřejného prostranství a prověření jeho charakteru, potřebu umístění občanského vybavení, možnost umístění mateřské školy, prověří vnitřní komunikační síť, vymezení pozemků pro obslužné komunikace s ohledem na jejich návaznost na stávající zástavbu, navrhne další dopravní napojení na stávající komunikace, řešení pěší průchodnosti lokalitou i k okolním plochám zeleně, napojení rozšířené vozovny a začlenění prodloužené tramvajové tratě včetně způsobu křížení s ostatní dopravou a řešením smyčky, návrh krajinné zeleně jako přechodu mezi Medláneckým kopcem a zástavbou a také napojení na technickou infrastrukturu. Tato ÚS nahradí územním plánem dříve předepsanou ÚS 08-Technologický park.*

#### **Námítka č.4**

##### **Výrok:**

*Námítce se nevyhovuje.*

##### **Odůvodnění:**

*Proces tvorby územního plánu obce není řízením, v němž by bylo možno namítat podobné procesní skutečnosti. Otázku případných tvrzených zásahů samosprávy do podoby Návrhu územního plánu není možno řešit, rozhodovat či v rámci námítky podjatosti procesovat v rámci projednání věcného řešení.*

*Věcná podstata způsobů vypořádání předmětného podání zůstává nadále relevantní, přestože návrh nového územního plánu města Brna prošel přepracováním s ohledem na Pokyny ZMB z roku 2022 a byl uveden do jednotného standardu ÚPD dle stavebního zákona a jeho prováděcích předpisů. Výše uvedené texty je tedy nutno chápat také ve smyslu těchto úprav.*

#### **Námítka č.5**

#### **Námítka č.6**

##### **Výrok:**

*Námítce se nevyhovuje.*

##### **Odůvodnění:**

*V rámci podání je vysloven požadavek na vypuštění návrhových ploch komunikací O-5 a O-6 z důvodu zbytečnosti, přivedení tranzitní dopravy do území, narušení přírodního zázemí v k.ú. Medlánců a je konstatováno, že je komunikace nerealizovatelná.*

*Koridory ploch dopravní infrastruktury D nejsou v namítaném území navrženy.*

*Návrh pro opakované veřejné projednání byl upraven v souvislosti s nesouhlasem vedení trasy záměru R/1 především na medláneckém katastru s ohledem na problematické propojení na ulici V Újezdech. Současně byla prověřena trasa vedoucí ve vzdálenější poloze od stávající zástavby a mimo území volnočasových aktivit v okolí Medláneckého potoka.*

*Vzhledem k nesouhlasu s původním vedením koridoru územní rezervy O-5 centrem Medlánců byla následně naznačena možnost změny jejího trasování. Tuto úpravu však z časových důvodů nebylo možné prověřit v potřebné podrobnosti a s podrobnějším vyhodnocením dopadů a vlivů na území.*

*Aby bylo možné podrobněji prověřit toto území jednak z hlediska koncepce dopravy (Odboru dopravy MMB) a z hlediska územních dopadů (Odboru územního plánování a rozvoje MMB), bylo rozhodnuto z pozice pořizovatele o jejich vymezení.*

*Z tohoto důvodu je v území územní rezerva O-6 ponechána beze změny a územní rezerva O-5 je upravena do koridoru v návaznosti od územní rezervy O-6 po propojení se záměrem R/1.*

*Po zpracování podrobnějších prověřovacích studií budou vyhodnoceny dopady do území a až následně na základě doporučení bude rozhodnuto o těchto územních rezervách. Tedy v tuto chvíli je předčasné předjímat výsledky prověření.*

*Z územního hlediska se nejedná o návrhy konkrétních záměrů komunikací, ale o prvky, které budou ve větší podrobnosti teprve prověřeny a následně až rozhodnuto o jejich případné aktivitě.*

*Území dotčené překryvným koridorem územních rezerv je možné využívat dle současného využití nebo v souladu s podmínkami využití území plochy s rozdílným způsobem využití. Využití území pod koridory územních rezerv O-5 a O-6 je ponecháno z větší části obdobné jako v současném územním plánu, tedy v plochách s rozdílným způsobem využití: plochy zahrádek I, plochy zemědělské A nebo plochy krajinné zeleně K. Z výše uvedených důvodů nelze požadavky v současné době zohlednit.*

*Věcná podstata způsobů vypořádání předmětného podání zůstává nadále relevantní, přestože návrh nového územního plánu města Brna prošel přepracováním s ohledem na Pokyny ZMB z roku 2022 a byl uveden do jednotného standardu ÚPD dle stavebního zákona a jeho prováděcích předpisů. Výše uvedené texty je tedy nutno chápat také ve smyslu těchto úprav.*

### **Námítka č.7**

#### **Výrok:**

*Námítce se nevyhovuje.*

#### **Odůvodnění:**

*Pořizovatel se neztotožňuje s tvrzením podatele, že došlo k procesnímu pochybení v rámci procesu tvorby nového územního plánu tím, že byl na základě výsledků vyhodnocení předešlého veřejného projednání zpracován upravený Návrh. Stavební zákon výslovně předpokládá, že může být návrh územního plánu upraven, podstatně či nepodstatně, a jedná se tak o zcela legální a legitimní postup.*

*Současně není nijak podateli znemožněno uplatnit proti upravenému návrhu územního plánu svou připomínku či námítku.*

*Rovněž tak je chybným předpokladem podatele tvrzení, že jím uplatněné námítky či připomínky jsou v zásadě "bezpečné", protože město "nepočítá" s dalším projednáním.*

*Postoj města je sice v procesu tvorby územního plánu důležitý, ale vyhodnocení výsledků veřejných projednání zpracovává úřad územního plánování ve spolupráci s určeným zastupitelem a je na pořizovateli, aby po vyhodnocení správně určil další procesní postup; toto rozhodnutí nespadá do výlučné pravomoci samosprávných orgánů obce, a proto nelze podatelova tvrzení považovat za právně relevantní.*

*Jeho možnost vstoupit aktivně do procesu přípravy nového územního plánu nebyla nijak omezena a uplatněním své námítky to dokazuje; rovněž je nutné upozornit, že samotné uplatnění podání ještě nezakládá automatický nárok na to, že musí být námítce vyhověno - tím by byl popřen naopak proces vyhodnocení podání.*

*Chybnost závěrů podatele lze dokladovat tím, že úřad územního plánování na základě vyhodnocení výsledků opakovaného veřejného projednání zajistil úpravu Návrhu nového územního plánu města Brna a oznámil konání dalšího opakovaného veřejného projednání.*

*Věcná podstata způsobů vypořádání předmětného podání zůstává nadále relevantní, přestože návrh nového územního plánu města Brna prošel přepracováním s ohledem na Pokyny ZMB z roku 2022 a byl uveden do jednotného standardu ÚPD dle stavebního zákona a jeho prováděcích předpisů. Výše uvedené texty je tedy nutno chápat také ve smyslu těchto úprav.*

2597

MAGISTRÁT MĚSTA BRNA  
Odbor územního plánování a rozvoje

MAGISTRÁT MĚSTA BRNA, Odbor územního plánování a rozvoje, Kounicova 67, 601 67 Brno

Došlo: 30 -06- 2021  
67 Brno

Č.j. MMB: 034/1498

Příl.: .....

## NÁMITKA / PŘÍPOMÍNKA

## UPRAVENÝ NÁVRH NOVÉHO ÚPmB – opakované veřejné projednání

## Identifikační údaje podatele – Fyzická osoba/právnícká osoba

Jméno, příjmení /

Název společnosti

Datum narození/

Identifikační číslo

Trvalé bydliště/

sídlo

E-mail:

Jsem – nejsem\*) občan města Brna

Jsem – nejsem\*) vlastníkem pozemku/ů nebo stavby/staveb v ploše dotčené navrhovanou změnou katastrální území **Medlány (okres Brno-město); 611743** parcel. č. ..

## Upřesnění obsahu námitky/přípomínky (území, ke kterému se vztahuje námitka/přípomínka)

Městská část a katastrální území

Medlány

Označení lokality, rezervy

Me-1, O-5, O-6

## Text námitky/přípomínky včetně ZDŮVODNĚNÍ

**1. Rozvojová plocha Me-1 Technologický park**

Požaduji **zásadně redukovat intenzitu využití území** v rozvojové lokalitě Me-1 (Technologický park Brno) v k. ú. Medlány. Tato intenzita je pro dané území zcela neadekvátní a vytváří neúnosnou zátěž pro své okolí a celou městskou část Brno-Medlány, kdy by mohlo jen díky této změně na malé části jejího území dojít ke zdvojnásobení obyvatel celé městské části. Současně požaduji stanovit jednoznačné limity maximální míry zastavění území a vyšší minimální podíl zeleně.

**Výšková úroveň zástavby:** V této souvislosti požaduji zejména redukovat navrhovanou výškovou úroveň tak, jak bylo dlouhodobě sledováno ve všech dokumentech v procesu přípravy nového územního plánu města (ve všech třech variantách konceptu i v původním návrhu), tedy tak, aby celá lokalita mezi spojnicí ulic Hudcovy a Purkyňovy a zámeckým parkem byly výškové úrovně zástavby 2 (pod rozvodnou 3) a lokalita mezi spojnicí ulic Hudcovy a Purkyňovy a stávající tramvajovou smyčkou, aby měla výškovou úroveň 3. Požaduji, aby v žádné části lokality Me-1 nebyla překročena výšková úroveň 3.

**Vymezení funkčních ploch:** Vymezení funkčních ploch požaduji tak, aby byl nadále sledován původní záměr obsažený ve všech třech variantách konceptu územního plánu, tedy dlouhodobě zamýšlené dobudování Technologického parku Brno až po spojnici ulic Hudcovy a Purkyňovy a zabráněno možnosti přeměnit celou lokalitu na rezidenční bydlení. Požaduji tedy v takto vymezené části lokality vrátit funkční plochy komerční vybavenosti „W“ s výškovou úrovní 3. Mezi spojnicí ulic Hudcovy a Purkyňovy vítám nově vymezenou plochu vybavenosti. Část pozemků nad touto plochou požaduji

Statutární město Brno

Doručeno: 29.06.2021

MMB/0342498/2021

Listy: 1

přílohy:

druh:

lístky:



mmb1es7d2f7304

3

vymezit pro budoucí polyfunkční využití s bydlením i občanskou vybaveností jako plochu C/v2. Plochu bezprostředně pod rozvodnou vymezit jako zeleň Z a zbývající plochu jako plochu bydlení B/r2, jak tomu bylo ve všech dosavadních dokumentech. Požadují zachování povinnosti zpracovat územní studii.

3

4

**Systémová podjatost:** Namítám systémovou podjatost v procesu přípravy nového územního plánu v lokalitě Me-1 Technologický park. Je to totiž město samotné, které vlastní bezprostředně nebo přes jím ovládané společnosti pozemky v této lokalitě. Intenzita využití území ve prospěch bydlení a výšková úroveň zástavby se měnila postupně s tím, jak město navýšilo svůj podíl ve společnosti Technologický park Brno a.s. a jak následně začalo zvažovat různé formy zcizení pozemků v této lokalitě za účelem sanování rozpočtu města. To se postupně projevilo v návrhu nového ÚP z roku 2020, kde byly změněny funkční plochy oproti všem variantám konceptu a v rozporu s Pokyny pro dopracování návrhu tak, aby bylo možné postavit více lukrativních bytových domů a pozemky tak více zhodnotit prodejem některému z developerů, a dále v upraveném návrhu ÚP, kde byly ze stejného důvodu dramaticky navýšeny výškové úrovně výstavby a opět tak zvýšena intenzita výtěžnosti území pro případ jeho zcizení. Provádět změny ÚP za účelem zvyšování hodnoty majetku města nebo sanování jeho rozpočtu je přitom zcela v rozporu se zákonem definovanými cíli a úkoly územního plánování. Je rovněž v rozporu s principem rovného zacházení.

4

5

## 2. Návrhové plochy komunikací O-5 (komunikační propojení ulice Turistické a areálu bývalých kasáren v Řečkovících) a O-6 (prodloužení ulice Purkyňovy do ulice Turistické)

Rezerva pro tyto komunikace je zbytečná. Tyto komunikace nemají žádný potenciál dopravě v Medlánkách odlehčit, ale naopak do Medlánek přivedou novou tranzitní dopravu, která tudy nutně jezdit nemusí. Tím dojde ke zničení cenné rekreační lokality Medláneckého letiště a přírodní památky Medlánecké kopce. Rezerva pro tyto komunikace je navržena přes soukromé pozemky, přes zahrady a stávající biokoridor. Nejen že by zásadně znehodnotila území, ale je ve své podstatě nerealizovatelná.

5

6

## 3. Procesní pochybení při tvorbě upraveného návrhu a zkrácení zákonných práv účastníků

Mám za to, že v důsledku pochybení v procesu tvorby upraveného návrhu ÚP byla porušena má zákonná práva reálně svými námitkami a připomínkami ovlivnit výslednou podobu nového územního plánu. Upravený návrh totiž přinesl zcela nová, v původním návrhu nezahrnutá, řešení, jako např. v mé námitce/připomínce uvedené dramatické navýšení výškových úrovní v lokalitě Me-1 Technologický park a rezervu komunikace O-5. Tato nová řešení přitom nepožadovala žádná dotčená osoba ani dotčený státní orgán. Vyhovění mé námitce či připomínce proti takovému řešení obsaženému v upraveném návrhu by však bylo podstatnou úpravou s nutností nového, v tomto případě již třetího, veřejného projednání. S tím však město nepočítá. Procesním pochybením, spočívajícím ve skutečnosti, že byla do upraveného návrhu zapracována zcela nová řešení a regulace území bez možnosti dosáhnout v předpokládaném procesu přípravy nového ÚP města Brna reálně jejich přehodnocení na základě zákona uplatněných připomínek a námitek, došlo ke zkrácení mých zákonných práv, čímž došlo k obdobné situaci, kterou procesní právo zná jako „odnětí instance“.

7

7

V Brně dne 22.6.2021

Podp



## **MMB/0342498/2021**

### **Námítka č.1**

#### **Výrok:**

Námítce se nevyhovuje.

#### **Odůvodnění:**

Podatel zásadně požaduje zredukovat intenzitu využití předmětné rozvojové lokality, a to formou nastavení limitů maximální míry zastavění a stanovením vyššího minimálního podílu zeleně.

De facto celá plocha předmětné rozvojové lokality je v platném ÚPmB vymezena jako plocha zastavitelná (vyjma menších ploch zeleně a veřejných prostranství). Zároveň je převážná část parcel vlastnictvím soukromých vlastníků (vyjma plochy V/a2, části ploch D/a3 a většiny veřejných prostranství). Není tudíž možné v návrhu ÚPmB vymezit větší nezastavěné plochy zeleně a tím snížit intenzitu využití území, jelikož v případě, že by došlo ke změně plochy stavební (viz platný ÚPmB) na plochu nestavební, tak hrozí náhrada škody za změnu využití území dle § 102 odst. 2 zákona č. 183/2006 Sb., o územním plánování a stavebním řádu.

Zároveň se v návrhu ÚPmB nevymezují ani menší plochy zeleně, tak jak jsou vymezeny v platném ÚPmB. Z důvodu zvoleného měřítka výkresů a podrobnosti ÚPmB byla pro návrh ÚP stanovena minimální velikost funkční plochy na 0,5 ha (pouze ve zvláštních případech na 0,2 ha) v souladu s ustanovením § 3 odst. 1 vyhlášky č. 501/2006 Sb. Návrh ÚPmB řeší zastoupení zeleně u funkčních ploch nastavením minimálního zastoupení zeleně, které je u ploch B a C 30 % pro disponibilní pozemky stavebního záměru, u ploch W pak 20 % pro disponibilní pozemky stavebního záměru. Vzhledem k tomu, že se v blízkosti předmětné plochy nachází velké plochy krajinné i městské zeleně, tak zpracovatel nepovažuje za nutné tyto podíly navyšovat.

Věcná podstata způsobů vypořádání předmětného podání zůstává nadále relevantní, přestože návrh nového územního plánu města Brna prošel přepracováním s ohledem na Pokyny ZMB z roku 2022 a byl uveden do jednotného standardu ÚPD dle stavebního zákona a jeho prováděcích předpisů. Výše uvedené texty je tedy nutno chápat také ve smyslu těchto úprav.

### **Námítka č.2**

#### **Výrok:**

Námítce se vyhovuje částečně.

#### **Odůvodnění:**

Podatel požaduje, aby výšková úroveň zástavby v severní části předmětné lokality byla stanovena na úroveň 2 (v části pod rozvodnou úroveň 3) a ve zbývajících částech předmětné lokality, aby byla stanovena maximálně 3. výšková úroveň zástavby.

V severní části předmětné lokality bude pod rozvodnou zachována výšková úroveň 3. Ve zbylé části bude rozšířena plocha bydlení s výškovou úrovní 2. Podél pozemní komunikace spojující ulice Hudcova a Purkyňova však zůstane zachován úzký pás plochy smíšené obytné (C) s výškovou úrovní 3. Smyslem stanovení vyšší úrovně zástavby u této plochy je ochrana nižší rezidentní zástavby, která se nachází za ní, od potenciálně rušnější pozemní komunikace (odclonění negativních vlivů dopravy). Stanovování vyšší úrovně zástavby podél městských tříd a rušnějších pozemních komunikací je pravidlem v celém ÚPmB.

Ve zbývajících částech předmětné lokality bude u ploch smíšených obytných zachována výšková úroveň zástavby 5. Snížení výškové úrovně zástavby dle požadavků podatele není z městotvorného hlediska možné. Zintenzivnění využití předmětné plochy je krok, v jehož důsledku by mělo dojít k omezení suburbanizace, což je jeden z hlavních cílů nového ÚPmB. U ostatních ploch je zachována výšková úroveň zástavby 3.

Věcná podstata způsobů vypořádání předmětného podání zůstává nadále relevantní, přestože návrh nového územního plánu města Brna prošel přepracováním s ohledem na Pokyny ZMB z roku 2022 a byl uveden do jednotného standardu ÚPD dle stavebního zákona a jeho prováděcích předpisů. Výše uvedené texty je tedy nutno chápat také ve smyslu těchto úprav.

Vyhodnocení se doplňuje o následující:

Předmětná lokalita je součástí zpracovávané Územní studie Technologický park (KAM, p.o.), která mimo jiné prověřila a zpodrobnila využití funkčních ploch, zpřesnila prostorové regulativy, upřesnila systém dopravní infrastruktury a definovala obslužnost jednotlivých ploch. Tato ÚS nahradí územním plánem dříve předepsanou ÚS 08-Technologický park. V rámci řešení této ÚS došlo ke změně návrhu využití území - přehodnocení intenzity využití – pro celou rozvojovou lokalitu Me-1 byla jako maximální výšková hladina vyhodnocena hladina 4 (9-22 m).

### **Námítka č.3**

#### **Výrok:**

Námítce se vyhovuje částečně.

#### **Odůvodnění:**

Podatel požaduje, aby byl v předmětné rozvojové lokalitě zachován původní záměr dobudování Technologického parku Brno a tím bylo zabráněno možnosti přeměnit celou lokalitu na rezidenční bydlení. Podatel tedy požaduje na předmětných plochách nastavit funkční plochy komerční vybavenosti (W) s výškovou úrovní 3. Dále podatel požaduje v severní části rozvojové lokality změnit vymezení plochy na C/v2, plochy městské zeleně (Z) a plochy bydlení B/r2. Podatel taktéž požaduje zachování povinnosti zpracovat pro předmětnou lokalitu územní studii.

Zpracovatel prověřil nutnost doplnit v rámci předmětné lokality plochy komerční vybavenosti (W) v návaznosti na realizované areály při ulici Purkyňova. Dle jeho posouzení není v lokalitě nutné vymezovat další plochy W (vyjma ploch v jihozápadní a severozápadní části předmětné lokality, které doplňují souvislý pás ploch komerční vybavenosti a byl u nich ponechám způsob využití W a nově vymezené plochy W v severní části – viz níže). Přeměnou původně plánovaných ploch W na plochy smíšené obytné (C) je reagováno na deficitní funkci bydlení, což je jeden z hlavních problémů současné doby. Zvýšení možnosti stavět objekty pro bydlení, resp. pro smíšenou funkci, je základním požadavkem města a jde o jednu z hlavních úloh územního plánu. Předmětná lokalita přirozeně propojuje městské části Královo Pole a Medlánky v oblasti Technologického parku, který dle návrhu ÚPmB doplní o rezidenční využití v kombinaci s občanskou vybaveností a službami a tím zajistí chybějící mísení funkcí v území.

Severní část předmětné rozvojové lokality bude částečně upravena, nikoliv však zcela dle požadavků podatele. Část plochy občanské vybavenosti bude zachována dle aktuálního návrhu ÚPmB. Ve střední části dojde k rozšíření plochy bydlení na úkor plochy smíšené obytné. Část plochy bezprostředně pod rozvodnou bude změněna z plochy C/v3 na plochu W/v3. Tato plocha bude mít za úkol odclonit případné negativní působení technického zařízení na plochy bydlení. Z toho důvodu není možné v této části vymezit plochy městské zeleně (Z), jak požaduje podatel.

Věcná podstata způsobů vypořádání předmětného podání zůstává nadále relevantní, přestože návrh nového územního plánu města Brna prošel přepracováním s ohledem na Pokyny ZMB z roku 2022 a byl uveden do jednotného standardu ÚPD dle stavebního zákona a jeho prováděcích předpisů. Výše uvedené texty je tedy nutno chápat také ve smyslu těchto úprav.

Vyhodnocení se doplňuje o následující:

Předmětná lokalita je součástí zpracovávané Územní studie Technologický park (KAM, p.o.), která mimo jiné prověří doplnění komerční vybavenosti v jižní a severní části lokality v návaznosti na realizované areály při ulici Purkyňově, doplnění bydlení v návaznosti

*na zástavbu bydlení v Medláncích v ul. Za Parkem, vymezení veřejného prostranství a prověření jeho charakteru, potřebu umístění občanského vybavení, možnost umístění mateřské školy, prověří vnitřní komunikační síť, vymezení pozemků pro obslužné komunikace s ohledem na jejich návaznost na stávající zástavbu, navrhne další dopravní napojení na stávající komunikace, řešení pěší průchodnosti lokalitou i k okolním plochám zeleně, napojení rozšířené vozovny a začlenění prodloužené tramvajové tratě včetně způsobu křížení s ostatní dopravou a řešením smyčky, návrh krajinné zeleně jako přechodu mezi Medláneckým kopcem a zástavbou a také napojení na technickou infrastrukturu. Tato ÚS nahradí územním plánem dříve předepsanou ÚS 08-Technologický park.*

#### **Námítka č.4**

##### **Výrok:**

*Námítce se nevyhovuje.*

##### **Odůvodnění:**

*Proces tvorby územního plánu obce není řízením, v němž by bylo možno namítat podobné procesní skutečnosti. Otázku případných tvrzených zásahů samosprávy do podoby Návrhu územního plánu není možno řešit, rozhodovat či v rámci námítky podjatosti procesovat v rámci projednání věcného řešení.*

*Věcná podstata způsobů vypořádání předmětného podání zůstává nadále relevantní, přestože návrh nového územního plánu města Brna prošel přepracováním s ohledem na Pokyny ZMB z roku 2022 a byl uveden do jednotného standardu ÚPD dle stavebního zákona a jeho prováděcích předpisů. Výše uvedené texty je tedy nutno chápat také ve smyslu těchto úprav.*

#### **Námítka č.5**

#### **Námítka č.6**

##### **Výrok:**

*Námítce se nevyhovuje.*

##### **Odůvodnění:**

*V rámci podání je vysloven požadavek na vypuštění návrhových ploch komunikací O-5 a O-6 z důvodu zbytečnosti, přivedení tranzitní dopravy do území, narušení přírodního zázemí v k.ú. Medlánců a je konstatováno, že je komunikace nerealizovatelná.*

*Koridory ploch dopravní infrastruktury D nejsou v namítaném území navrženy.*

*Návrh pro opakované veřejné projednání byl upraven v souvislosti s nesouhlasem vedení trasy záměru R/1 především na medláneckém katastru s ohledem na problematické propojení na ulici V Újezdech. Současně byla prověřena trasa vedoucí ve vzdálenější poloze od stávající zástavby a mimo území volnočasových aktivit v okolí Medláneckého potoka.*

*Vzhledem k nesouhlasu s původním vedením koridoru územní rezervy O-5 centrem Medlánek byla následně naznačena možnost změny jejího trasování. Tuto úpravu však z časových důvodů nebylo možné prověřit v potřebné podrobnosti a s podrobnějším vyhodnocením dopadů a vlivů na území.*

*Aby bylo možné podrobněji prověřit toto území jednak z hlediska koncepce dopravy (Odboru dopravy MMB) a z hlediska územních dopadů (Odboru územního plánování a rozvoje MMB), bylo rozhodnuto z pozice pořizovatele o jejich vymezení.*

*Z tohoto důvodu je v území územní rezerva O-6 ponechána beze změny a územní rezerva O-5 je upravena do koridoru v návaznosti od územní rezervy O-6 po propojení se záměrem R/1.*

*Po zpracování podrobnějších prověřovacích studií budou vyhodnoceny dopady do území a až následně na základě doporučení bude rozhodnuto o těchto územních rezervách. Tedy v tuto chvíli je předčasné předjímat výsledky prověření.*

*Z územního hlediska se nejedná o návrhy konkrétních záměrů komunikací, ale o prvky, které budou ve větší podrobnosti teprve prověřeny a následně až rozhodnuto o jejich případné aktivitaci.*

*Území dotčené překryvným koridorem územních rezerv je možné využívat dle současného využití nebo v souladu s podmínkami využití území plochy s rozdílným způsobem využití. Využití území pod koridory územních rezerv O-5 a O-6 je ponecháno z větší části obdobné jako v současném územním plánu, tedy v plochách s rozdílným způsobem využití: plochy zahrádek I, plochy zemědělské A nebo plochy krajinné zeleně K.  
Z výše uvedených důvodů nelze požadavky v současné době zohlednit.*

*Věcná podstata způsobů vypořádání předmětného podání zůstává nadále relevantní, přestože návrh nového územního plánu města Brna prošel přepracováním s ohledem na Pokyny ZMB z roku 2022 a byl uveden do jednotného standardu ÚPD dle stavebního zákona a jeho prováděcích předpisů. Výše uvedené texty je tedy nutno chápat také ve smyslu těchto úprav.*

### **Námítka č.7**

#### **Výrok:**

*Námítce se nevyhovuje.*

#### **Odůvodnění:**

*Pořizovatel se neztotožňuje s tvrzením podatele, že došlo k procesnímu pochybení v rámci procesu tvorby nového územního plánu tím, že byl na základě výsledků vyhodnocení předešlého veřejného projednání zpracován upravený Návrh. Stavební zákon výslovně předpokládá, že může být návrh územního plánu upraven, podstatně či nepodstatně, a jedná se tak o zcela legální a legitimní postup.*

*Současně není nijak podateli znemožněno uplatnit proti upravenému návrhu územního plánu svou připomínku či námítku.*

*Rovněž tak je chybným předpokladem podatele tvrzení, že jím uplatněné námítky či připomínky jsou v zásadě "bezpečné", protože město "nepočítá" s dalším projednáním.*

*Postoj města je sice v procesu tvorby územního plánu důležitý, ale vyhodnocení výsledků veřejných projednání zpracovává úřad územního plánování ve spolupráci s určeným zastupitelem a je na pořizovateli, aby po vyhodnocení správně určil další procesní postup; toto rozhodnutí nespadá do výlučné pravomoci samosprávných orgánů obce, a proto nelze podatelova tvrzení považovat za právně relevantní.*

*Jeho možnost vstoupit aktivně do procesu přípravy nového územního plánu nebyla nijak omezena a uplatněním své námítky to dokazuje; rovněž je nutné upozornit, že samotné uplatnění podání ještě nezakládá automatický nárok na to, že musí být námítce vyhověno - tím by byl popřen naopak proces vyhodnocení podání.*

*Chybnost závěrů podatele lze dokladovat tím, že úřad územního plánování na základě vyhodnocení výsledků opakovaného veřejného projednání zajistil úpravu Návrhu nového územního plánu města Brna a oznámil konání dalšího opakovaného veřejného projednání.*

*Věcná podstata způsobů vypořádání předmětného podání zůstává nadále relevantní, přestože návrh nového územního plánu města Brna prošel přepracováním s ohledem na Pokyny ZMB z roku 2022 a byl uveden do jednotného standardu ÚPD dle stavebního zákona a jeho prováděcích předpisů. Výše uvedené texty je tedy nutno chápat také ve smyslu těchto úprav.*

2730

MAGISTRÁT MĚSTA BRNA  
Odbor územního plánování a rozvoje  
Došlo: 30-06-2021  
Č.j. MMB: 0342501  
Příl.: .....


MAGISTRÁT MĚSTA BRNA, Odbor územního plánování a rozvoje, Kounicova 67, 601 67 Brno

### NÁMITKA / PŘIPOMÍNKA

UPRAVENÝ NÁVRH NOVÉHO ÚPmB – opakované veřejné projednání

Identifikační údaje podatele – Fyzická osoba/právnícká osoba

Jméno, příjmení /  
Název společnosti  
Datum narození/  
Identifikační číslo  
Trvalé bydliště/  
sídlo



Statutární město Brno  
Magistrát města Brna

MMB/0342501/2021

listy: 1 přílohy



Doručeno: 29.06.2021

E-mail: [Redacted]

Jsem – nejsem\* občan města Brna

Jsem – nejsem\* vlastníkem pozemku/ů nebo stavby/staveb v ploše dotčené navrhovanou změnou katastrální území 611743 Medlanky parcel. č. [Redacted]

Upřesnění obsahu námítky/připomínky (území, ke kterému se vztahuje námítka/připomínka)

Městská část a katastrální území	Medlanky
Označení lokality, rezervy	Me-1, O-5, O-6

Text námítky/připomínky včetně ZDŮVODNĚNÍ

#### 1. Rozvojová plocha Me-1 Technologický park

**1** Požaduji zásadně redukovat intenzitu využití území v rozvojové lokalitě Me-1 (Technologický park Brno) v k. ú. Medlanky. Tato intenzita je pro dané území zcela neadekvátní a vytváří neúnosnou zátěž pro své okolí a celou městskou část Brno-Medlanky, kdy by mohlo jen díky této změně na malé části jejího území dojít ke zdvojnásobení obyvatel celé městské části. Současně požaduji stanovit jednoznačné limity maximální míry zastavění území a vyšší minimální podíl zeleně. **1**

**Výšková úroveň zástavby:** V této souvislosti požaduji zejména redukovat navrhovanou výškovou úroveň tak, jak bylo dlouhodobě sledováno ve všech dokumentech v procesu přípravy nového územního plánu města (ve všech třech variantách konceptu i v původním návrhu), tedy tak, aby celá lokalita mezi spojnicí ulic Hudcovy a Purkyňovy a zámeckým parkem byly výškové úrovně zástavby 2 (pod rozvodnou 3) a lokalita mezi spojnicí ulic Hudcovy a Purkyňovy a stávající tramvajovou smyčkou, aby měla výškovou úroveň 3. Požaduji, aby v žádné části lokality Me-1 nebyla překročena výšková úroveň 3. **2**

**Vymezení funkčních ploch:** Vymezení funkčních ploch požaduji tak, aby byl nadále sledován původní záměr obsažený ve všech třech variantách konceptu územního plánu, tedy dlouhodobě zamýšlené dobudování Technologického parku Brno až po spojnici ulic Hudcovy a Purkyňovy a zabráněno možnosti přeměnit celou lokalitu na rezidenční bydlení. Požaduji tedy v takto vymezené části lokality vrátit funkční plochy komerční vybavenosti „W“ s výškovou úrovní 3. Mezi spojnicí ulic Hudcovy a Purkyňovy vítám nově vymezenou plochu vybavenosti. Část pozemků nad touto plochou požaduji **3**

3 vymezit pro budoucí polyfunkční využití s bydlením i občanskou vybaveností jako plochu C/v2. Plochu bezprostředně pod rozvodnou vymezit jako zeleň Z a zbývající plochu jako plochu bydlení B/r2, jak tomu bylo ve všech dosavadních dokumentech. Požadují zachování povinnosti zpracovat územní studii.

3

4 **Systémová podjatost:** Namítám systémovou podjatost v procesu přípravy nového územního plánu v lokalitě Me-1 Technologický park. Je to totiž město samotné, které vlastní bezprostředně nebo přes jím ovládané společnosti pozemky v této lokalitě. Intenzita využití území ve prospěch bydlení a výšková úroveň zástavby se měnila postupně s tím, jak město navýšilo svůj podíl ve společnosti Technologický park Brno a.s. a jak následně začalo zvažovat různé formy zcizení pozemků v této lokalitě za účelem sanování rozpočtu města. To se postupně projevilo v návrhu nového ÚP z roku 2020, kde byly změněny funkční plochy oproti všem variantám konceptu a v rozporu s Pokyny pro dopracování návrhu tak, aby bylo možné postavit více lukrativních bytových domů a pozemky tak více zhodnotit prodejem některému z developerů, a dále v upraveném návrhu ÚP, kde byly ze stejného důvodu dramaticky navýšeny výškové úrovně výstavby a opět tak zvýšena intenzita výtěžnosti území pro případ jeho zcizení. Provádět změny ÚP za účelem zvyšování hodnoty majetku města nebo sanování jeho rozpočtu je přitom zcela v rozporu se zákonem definovanými cíli a úkoly územního plánování. Je rovněž v rozporu s principem rovného zacházení.

4

4

## 5 2. Návrhové plochy komunikací O-5 (komunikační propojení ulice Turistické a areálu bývalých kasáren v Řečkovících) a O-6 (prodloužení ulice Purkyňovy do ulice Turistické)

5

6 Rezerva pro tyto komunikace je zbytečná. Tyto komunikace nemají žádný potenciál dopravě v Medlánkách odlehčit, ale naopak do Medlánek přivedou novou tranzitní dopravu, která tudy nutně jezdit nemusí. Tím dojde ke zničení cenné rekreační lokality Medláneckého letiště a přírodní památky Medlánecké kopce. Rezerva pro tyto komunikace je navržena přes soukromé pozemky, přes zahrady a stávající biokoridor. Nejen že by zásadně znehodnotila území, ale je ve své podstatě nerealizovatelná.

6

6

## 7 3. Procesní pochybení při tvorbě upraveného návrhu a zkrácení zákonných práv účastníků

7

7 Mám za to, že v důsledku pochybení v procesu tvorby upraveného návrhu ÚP byla porušena má zákonná práva reálně svými námitkami a připomínkami ovlivnit výslednou podobu nového územního plánu. Upravený návrh totiž přinesl zcela nová, v původním návrhu nezahrnutá, řešení, jako např. v mé námitce/připomínce uvedené dramatické navýšení výškových úrovní v lokalitě Me-1 Technologický park a rezervu komunikace O-5. Tato nová řešení přitom nepožadovala žádná dotčená osoba ani dotčený státní orgán. Vyhovění mé námitce či připomínce proti takovému řešení obsaženému v upraveném návrhu by však bylo podstatnou úpravou s nutností nového, v tomto případě již třetího, veřejného projednání. S tím však město nepočítá. Procesním pochybením, spočívajícím ve skutečnosti, že byla do upraveného návrhu zapracována zcela nová řešení a regulace území bez možnosti dosáhnout v předpokládaném procesu přípravy nového ÚP města Brna reálně jejich přehodnocení na základě zákona uplatněných připomínek a námitek, došlo ke krácení mých zákonných práv, čímž došlo k obdobné situaci, kterou procesní právo zná jako „odnětí instance“.

V *Brno* dne *22.6.2021*

Podpis

\*nehodící se škrtněte

## **MMB/0342501/2021**

### **Námítka č.1**

#### **Výrok:**

Námítce se nevyhovuje.

#### **Odůvodnění:**

Podatel zásadně požaduje zredukovat intenzitu využití předmětné rozvojové lokality, a to formou nastavení limitů maximální míry zastavění a stanovením vyššího minimálního podílu zeleně.

De facto celá plocha předmětné rozvojové lokality je v platném ÚPmB vymezena jako plocha zastavitelná (vyjma menších ploch zeleně a veřejných prostranství). Zároveň je převážná část parcel vlastnictvím soukromých vlastníků (vyjma plochy V/a2, části ploch D/a3 a většiny veřejných prostranství). Není tudíž možné v návrhu ÚPmB vymezit větší nezastavěné plochy zeleně a tím snížit intenzitu využití území, jelikož v případě, že by došlo ke změně plochy stavební (viz platný ÚPmB) na plochu nestavební, tak hrozí náhrada škody za změnu využití území dle § 102 odst. 2 zákona č. 183/2006 Sb., o územním plánování a stavebním řádu.

Zároveň se v návrhu ÚPmB nevymezují ani menší plochy zeleně, tak jak jsou vymezeny v platném ÚPmB. Z důvodu zvoleného měřítka výkresů a podrobnosti ÚPmB byla pro návrh ÚP stanovena minimální velikost funkční plochy na 0,5 ha (pouze ve zvláštních případech na 0,2 ha) v souladu s ustanovením § 3 odst. 1 vyhlášky č. 501/2006 Sb. Návrh ÚPmB řeší zastoupení zeleně u funkčních ploch nastavením minimálního zastoupení zeleně, které je u ploch B a C 30 % pro disponibilní pozemky stavebního záměru, u ploch W pak 20 % pro disponibilní pozemky stavebního záměru. Vzhledem k tomu, že se v blízkosti předmětné plochy nachází velké plochy krajinné i městské zeleně, tak zpracovatel nepovažuje za nutné tyto podíly navyšovat.

Věcná podstata způsobů vypořádání předmětného podání zůstává nadále relevantní, přestože návrh nového územního plánu města Brna prošel přepracováním s ohledem na Pokyny ZMB z roku 2022 a byl uveden do jednotného standardu ÚPD dle stavebního zákona a jeho prováděcích předpisů. Výše uvedené texty je tedy nutno chápat také ve smyslu těchto úprav.

### **Námítka č.2**

#### **Výrok:**

Námítce se vyhovuje částečně.

#### **Odůvodnění:**

Podatel požaduje, aby výšková úroveň zástavby v severní části předmětné lokality byla stanovena na úroveň 2 (v části pod rozvodnou úroveň 3) a ve zbývajících částech předmětné lokality, aby byla stanovena maximálně 3. výšková úroveň zástavby.

V severní části předmětné lokality bude pod rozvodnou zachována výšková úroveň 3. Ve zbylé části bude rozšířena plocha bydlení s výškovou úrovní 2. Podél pozemní komunikace spojující ulice Hudcova a Purkyňova však zůstane zachován úzký pás plochy smíšené obytné (C) s výškovou úrovní 3. Smyslem stanovení vyšší úrovně zástavby u této plochy je ochrana nižší rezidentní zástavby, která se nachází za ní, od potenciálně rušnější pozemní komunikace (odclonění negativních vlivů dopravy). Stanovování vyšší úrovně zástavby podél městských tříd a rušnějších pozemních komunikací je pravidlem v celém ÚPmB.

Ve zbývajících částech předmětné lokality bude u ploch smíšených obytných zachována výšková úroveň zástavby 5. Snížení výškové úrovně zástavby dle požadavků podatele není z městotvorného hlediska možné. Zintenzivnění využití předmětné plochy je krok, v jehož důsledku by mělo dojít k omezení suburbanizace, což je jeden z hlavních cílů nového ÚPmB. U ostatních ploch je zachována výšková úroveň zástavby 3.

Věcná podstata způsobů vypořádání předmětného podání zůstává nadále relevantní, přestože návrh nového územního plánu města Brna prošel přepracováním s ohledem na Pokyny ZMB z roku 2022 a byl uveden do jednotného standardu ÚPD dle stavebního zákona a jeho prováděcích předpisů. Výše uvedené texty je tedy nutno chápat také ve smyslu těchto úprav.

Vyhodnocení se doplňuje o následující:

Předmětná lokalita je součástí zpracovávané Územní studie Technologický park (KAM, p.o.), která mimo jiné prověřila a zpodrobnila využití funkčních ploch, zpřesnila prostorové regulativy, upřesnila systém dopravní infrastruktury a definovala obslužnost jednotlivých ploch. Tato ÚS nahradí územním plánem dříve předepsanou ÚS 08-Technologický park. V rámci řešení této ÚS došlo ke změně návrhu využití území - přehodnocení intenzity využití – pro celou rozvojovou lokalitu Me-1 byla jako maximální výšková hladina vyhodnocena hladina 4 (9-22 m).

### **Námítka č.3**

#### **Výrok:**

Námítce se vyhovuje částečně.

#### **Odůvodnění:**

Podatel požaduje, aby byl v předmětné rozvojové lokalitě zachován původní záměr dobudování Technologického parku Brno a tím bylo zabráněno možnosti přeměnit celou lokalitu na rezidenční bydlení. Podatel tedy požaduje na předmětných plochách nastavit funkční plochy komerční vybavenosti (W) s výškovou úrovní 3. Dále podatel požaduje v severní části rozvojové lokality změnit vymezení plochy na C/v2, plochy městské zeleně (Z) a plochy bydlení B/r2. Podatel taktéž požaduje zachování povinnosti zpracovat pro předmětnou lokalitu územní studii.

Zpracovatel prověřil nutnost doplnit v rámci předmětné lokality plochy komerční vybavenosti (W) v návaznosti na realizované areály při ulici Purkyňova. Dle jeho posouzení není v lokalitě nutné vymezovat další plochy W (vyjma ploch v jihozápadní a severozápadní části předmětné lokality, které doplňují souvislý pás ploch komerční vybavenosti a byl u nich ponechám způsob využití W a nově vymezené plochy W v severní části – viz níže). Přeměnou původně plánovaných ploch W na plochy smíšené obytné (C) je reagováno na deficitní funkci bydlení, což je jeden z hlavních problémů současné doby. Zvýšení možnosti stavět objekty pro bydlení, resp. pro smíšenou funkci, je základním požadavkem města a jde o jednu z hlavních úloh územního plánu. Předmětná lokalita přirozeně propojuje městské části Královo Pole a Medlánky v oblasti Technologického parku, který dle návrhu ÚPmB doplní o rezidenční využití v kombinaci s občanskou vybaveností a službami a tím zajistí chybějící mísení funkcí v území.

Severní část předmětné rozvojové lokality bude částečně upravena, nikoliv však zcela dle požadavků podatele. Část plochy občanské vybavenosti bude zachována dle aktuálního návrhu ÚPmB. Ve střední části dojde k rozšíření plochy bydlení na úkor plochy smíšené obytné. Část plochy bezprostředně pod rozvodnou bude změněna z plochy C/v3 na plochu W/v3. Tato plocha bude mít za úkol odclonit případné negativní působení technického zařízení na plochy bydlení. Z toho důvodu není možné v této části vymezit plochy městské zeleně (Z), jak požaduje podatel.

Věcná podstata způsobů vypořádání předmětného podání zůstává nadále relevantní, přestože návrh nového územního plánu města Brna prošel přepracováním s ohledem na Pokyny ZMB z roku 2022 a byl uveden do jednotného standardu ÚPD dle stavebního zákona a jeho prováděcích předpisů. Výše uvedené texty je tedy nutno chápat také ve smyslu těchto úprav.

Vyhodnocení se doplňuje o následující:

Předmětná lokalita je součástí zpracovávané Územní studie Technologický park (KAM, p.o.), která mimo jiné prověří doplnění komerční vybavenosti v jižní a severní části lokality v návaznosti na realizované areály při ulici Purkyňově, doplnění bydlení v návaznosti



*na zástavbu bydlení v Medláncích v ul. Za Parkem, vymezení veřejného prostranství a prověření jeho charakteru, potřebu umístění občanského vybavení, možnost umístění mateřské školy, prověří vnitřní komunikační síť, vymezení pozemků pro obslužné komunikace s ohledem na jejich návaznost na stávající zástavbu, navrhne další dopravní napojení na stávající komunikace, řešení pěší průchodnosti lokalitou i k okolním plochám zeleně, napojení rozšířené vozovny a začlenění prodloužené tramvajové tratě včetně způsobu křížení s ostatní dopravou a řešením smyčky, návrh krajinné zeleně jako přechodu mezi Medláneckým kopcem a zástavbou a také napojení na technickou infrastrukturu. Tato ÚS nahradí územním plánem dříve předepsanou ÚS 08-Technologický park.*

#### **Námítka č.4**

##### **Výrok:**

*Námítce se nevyhovuje.*

##### **Odůvodnění:**

*Proces tvorby územního plánu obce není řízením, v němž by bylo možno namítat podobné procesní skutečnosti. Otázku případných tvrzených zásahů samosprávy do podoby Návrhu územního plánu není možno řešit, rozhodovat či v rámci námítky podjatosti procesovat v rámci projednání věcného řešení.*

*Věcná podstata způsobů vypořádání předmětného podání zůstává nadále relevantní, přestože návrh nového územního plánu města Brna prošel přepracováním s ohledem na Pokyny ZMB z roku 2022 a byl uveden do jednotného standardu ÚPD dle stavebního zákona a jeho prováděcích předpisů. Výše uvedené texty je tedy nutno chápat také ve smyslu těchto úprav.*

#### **Námítka č.5**

#### **Námítka č.6**

##### **Výrok:**

*Námítce se nevyhovuje.*

##### **Odůvodnění:**

*V rámci podání je vysloven požadavek na vypuštění návrhových ploch komunikací O-5 a O-6 z důvodu zbytečnosti, přivedení tranzitní dopravy do území, narušení přírodního zázemí v k.ú. Medlánců a je konstatováno, že je komunikace nerealizovatelná.*

*Koridory ploch dopravní infrastruktury D nejsou v namítaném území navrženy.*

*Návrh pro opakované veřejné projednání byl upraven v souvislosti s nesouhlasem vedení trasy záměru R/1 především na medláneckém katastru s ohledem na problematické propojení na ulici V Újezdech. Současně byla prověřena trasa vedoucí ve vzdálenější poloze od stávající zástavby a mimo území volnočasových aktivit v okolí Medláneckého potoka.*

*Vzhledem k nesouhlasu s původním vedením koridoru územní rezervy O-5 centrem Medlánců byla následně naznačena možnost změny jejího trasování. Tuto úpravu však z časových důvodů nebylo možné prověřit v potřebné podrobnosti a s podrobnějším vyhodnocením dopadů a vlivů na území.*

*Aby bylo možné podrobněji prověřit toto území jednak z hlediska koncepce dopravy (Odboru dopravy MMB) a z hlediska územních dopadů (Odboru územního plánování a rozvoje MMB), bylo rozhodnuto z pozice pořizovatele o jejich vymezení.*

*Z tohoto důvodu je v území územní rezerva O-6 ponechána beze změny a územní rezerva O-5 je upravena do koridoru v návaznosti od územní rezervy O-6 po propojení se záměrem R/1.*

*Po zpracování podrobnějších prověřovacích studií budou vyhodnoceny dopady do území a až následně na základě doporučení bude rozhodnuto o těchto územních rezervách. Tedy v tuto chvíli je předčasné předjímat výsledky prověření.*

*Z územního hlediska se nejedná o návrhy konkrétních záměrů komunikací, ale o prvky, které budou ve větší podrobnosti teprve prověřeny a následně až rozhodnuto o jejich případné aktivitě.*

*Území dotčené překryvným koridorem územních rezerv je možné využívat dle současného využití nebo v souladu s podmínkami využití území plochy s rozdílným způsobem využití. Využití území pod koridory územních rezerv O-5 a O-6 je ponecháno z větší části obdobné jako v současném územním plánu, tedy v plochách s rozdílným způsobem využití: plochy zahrádek I, plochy zemědělské A nebo plochy krajinné zeleně K.  
Z výše uvedených důvodů nelze požadavky v současné době zohlednit.*

*Věcná podstata způsobů vypořádání předmětného podání zůstává nadále relevantní, přestože návrh nového územního plánu města Brna prošel přepracováním s ohledem na Pokyny ZMB z roku 2022 a byl uveden do jednotného standardu ÚPD dle stavebního zákona a jeho prováděcích předpisů. Výše uvedené texty je tedy nutno chápat také ve smyslu těchto úprav.*

### **Námítka č.7**

#### **Výrok:**

*Námítce se nevyhovuje.*

#### **Odůvodnění:**

*Pořizovatel se neztotožňuje s tvrzením podatele, že došlo k procesnímu pochybení v rámci procesu tvorby nového územního plánu tím, že byl na základě výsledků vyhodnocení předešlého veřejného projednání zpracován upravený Návrh. Stavební zákon výslovně předpokládá, že může být návrh územního plánu upraven, podstatně či nepodstatně, a jedná se tak o zcela legální a legitimní postup.*

*Současně není nijak podateli znemožněno uplatnit proti upravenému návrhu územního plánu svou připomínku či námítku.*

*Rovněž tak je chybným předpokladem podatele tvrzení, že jím uplatněné námítky či připomínky jsou v zásadě "bezpečné", protože město "nepočítá" s dalším projednáním.*

*Postoj města je sice v procesu tvorby územního plánu důležitý, ale vyhodnocení výsledků veřejných projednání zpracovává úřad územního plánování ve spolupráci s určeným zastupitelem a je na pořizovateli, aby po vyhodnocení správně určil další procesní postup; toto rozhodnutí nespadá do výlučné pravomoci samosprávných orgánů obce, a proto nelze podatelova tvrzení považovat za právně relevantní.*

*Jeho možnost vstoupit aktivně do procesu přípravy nového územního plánu nebyla nijak omezena a uplatněním své námítky to dokazuje; rovněž je nutné upozornit, že samotné uplatnění podání ještě nezakládá automatický nárok na to, že musí být námítce vyhověno - tím by byl popřen naopak proces vyhodnocení podání.*

*Chybnost závěrů podatele lze dokladovat tím, že úřad územního plánování na základě vyhodnocení výsledků opakovaného veřejného projednání zajistil úpravu Návrhu nového územního plánu města Brna a oznámil konání dalšího opakovaného veřejného projednání.*

*Věcná podstata způsobů vypořádání předmětného podání zůstává nadále relevantní, přestože návrh nového územního plánu města Brna prošel přepracováním s ohledem na Pokyny ZMB z roku 2022 a byl uveden do jednotného standardu ÚPD dle stavebního zákona a jeho prováděcích předpisů. Výše uvedené texty je tedy nutno chápat také ve smyslu těchto úprav.*

MAGISTRÁT MĚSTA BRNA  
Odbor územního plánování a rozvoje  
Došlo: 30-06-2021  
167 Brno  
Č.j. MMB: 0342505  
Příl.: .....

2576

MAGISTRÁT MĚSTA BRNA, Odbor územního plánování a rozvoje, Kounicova 67, 601 67 Brno

## NÁMITKA / PŘIPOMÍNKA

### UPRAVENÝ NÁVRH NOVÉHO ÚPmB – opakované veřejné projednání

#### Identifikační údaje podatele – Fyzická osoba/právnícká osoba

Jméno, příjmení / Název společnosti	[REDACTED]	Statutární město Brno Doručeno: 29.06.2021 MMB/0342505/2021 Listy: 1 přílohy: druh: 11/sv:
Datum narození/ Identifikační číslo		
Trvalé bydliště/ sídlo		
E-mail:		
Jsem – nejsem*) občan města Brna		



Jsem – nejsem\*) vlastníkem pozemku/ů nebo stavby/staveb v ploše dotčené navrhovanou změnou katastrální území **Medlánky (okres Brno-město); 611743** parcel. č. .. [REDACTED]

#### Upřesnění obsahu námítky/připomínky (území, ke kterému se vztahuje námítka/připomínka)

Městská část a katastrální území	Medlánky
Označení lokality, rezervy	Me-1, O-5, O-6

#### Text námítky/připomínky včetně ZDŮVODNĚNÍ

- 1. Rozvojová plocha Me-1 Technologický park**  
Požaduji **zásadně redukovat intenzitu využití území** v rozvojové lokalitě Me-1 (Technologický park Brno) v k. ú. Medlánky. Tato intenzita je pro dané území zcela neadekvátní a vytváří neúnosnou zátěž pro své okolí a celou městskou část Brno-Medlánky, kdy by mohlo jen díky této změně na malé části jejího území dojít ke zdvojnásobení obyvatel celé městské části. Současně požaduji stanovit jednoznačné limity maximální míry zastavění území a vyšší minimální podíl zeleně.
- Výšková úroveň zástavby:** V této souvislosti požaduji zejména redukovat navrhovanou výškovou úroveň tak, jak bylo dlouhodobě sledováno ve všech dokumentech v procesu přípravy nového územního plánu města (ve všech třech variantách konceptu i v původním návrhu), tedy tak, aby celá lokalita mezi spojnicí ulic Hudcovy a Purkyňovy a zámeckým parkem byly výškové úrovně zástavby 2 (pod rozvodnou 3) a lokalita mezi spojnicí ulic Hudcovy a Purkyňovy a stávající tramvajovou smyčkou, aby měla výškovou úroveň 3. Požaduji, aby v žádné části lokality Me-1 nebyla překročena výšková úroveň 3.
- Vymezení funkčních ploch:** Vymezení funkčních ploch požaduji tak, aby byl nadále sledován původní záměr obsažený ve všech třech variantách konceptu územního plánu, tedy dlouhodobě zamýšlené dobudování Technologického parku Brno až po spojnici ulic Hudcovy a Purkyňovy a zabráněno možnosti přeměnit celou lokalitu na rezidenční bydlení. Požaduji tedy v takto vymezené části lokality vrátit funkční plochy komerční vybavenosti „W“ s výškovou úrovní 3. Mezi spojnicí ulic Hudcovy a Purkyňovy vítám nově vymezenou plochu vybavenosti. Část pozemků nad touto plochou požaduji

**3**

vymezit pro budoucí polyfunkční využití s bydlením i občanskou vybaveností jako plochu C/v2. Plochu bezprostředně pod rozvodnou vymezit jako zeleň Z a zbývající plochu jako plochu bydlení B/r2, jak tomu bylo ve všech dosavadních dokumentech. Požadují zachování povinnosti zpracovat územní studii.

**3****4**

**Systémová podjatost:** Namítám systémovou podjatost v procesu přípravy nového územního plánu v lokalitě Me-1 Technologický park. Je to totiž město samotné, které vlastní bezprostředně nebo přes jím ovládané společnosti pozemky v této lokalitě. Intenzita využití území ve prospěch bydlení a výšková úroveň zástavby se měnila postupně s tím, jak město navýšilo svůj podíl ve společnosti Technologický park Brno a.s. a jak následně začalo zvažovat různé formy zcizení pozemků v této lokalitě za účelem sanování rozpočtu města. To se postupně projevilo v návrhu nového ÚP z roku 2020, kde byly změněny funkční plochy oproti všem variantám konceptu a v rozporu s Pokyny pro dopracování návrhu tak, aby bylo možné postavit více lukrativních bytových domů a pozemky tak více zhodnotit prodejem některému z developerů, a dále v upraveném návrhu ÚP, kde byly ze stejného důvodu dramaticky navýšeny výškové úrovně výstavby a opět tak zvýšena intenzita výtěžnosti území pro případ jeho zcizení. Provádět změny ÚP za účelem zvyšování hodnoty majetku města nebo sanování jeho rozpočtu je přitom zcela v rozporu se zákonem definovanými cíli a úkoly územního plánování. Je rovněž v rozporu s principem rovného zacházení.

**4****5**

## **2. Návrhové plochy komunikací O-5 (komunikační propojení ulice Turistické a areálu bývalých kasáren v Řečkovicích) a O-6 (prodloužení ulice Purkyňovy do ulice Turistické)**

Rezerva pro tyto komunikace je zbytečná. Tyto komunikace nemají žádný potenciál dopravě v Medlánkách odlehčit, ale naopak do Medlánek přivedou novou tranzitní dopravu, která tudy nutně jezdit nemusí. Tím dojde ke zničení cenné rekreační lokality Medláneckého letiště a přírodní památky Medlánecké kopce. Rezerva pro tyto komunikace je navržena přes soukromé pozemky, přes zahrady a stávající biokoridor. Nejen že by zásadně znehodnotila území, ale je ve své podstatě nerealizovatelná.

**5****6**

## **3. Procesní pochybení při tvorbě upraveného návrhu a zkrácení zákonných práv účastníků**

Mám za to, že v důsledku pochybení v procesu tvorby upraveného návrhu ÚP byla porušena má zákonná práva reálně svými námitkami a připomínkami ovlivnit výslednou podobu nového územního plánu. Upravený návrh totiž přinesl zcela nová, v původním návrhu nezahrnutá, řešení, jako např. v mé námitce/připomínce uvedené dramatické navýšení výškových úrovní v lokalitě Me-1 Technologický park a rezervu komunikace O-5. Tato nová řešení přitom nepožadovala žádná dotčená osoba ani dotčený státní orgán. Vyhovění mé námitce či připomínce proti takovému řešení obsaženému v upraveném návrhu by však bylo podstatnou úpravou s nutností nového, v tomto případě již třetího, veřejného projednání. S tím však město nepočítá. Procesním pochybením, spočívajícím ve skutečnosti, že byla do upraveného návrhu zapracována zcela nová řešení a regulace území bez možnosti dosáhnout v předpokládaném procesu přípravy nového ÚP města Brna reálně jejich přehodnocení na základě zákona uplatněných připomínek a námitek, došlo ke zkrácení mých zákonných práv, čímž došlo k obdobné situaci, kterou procesní právo zná jako „odnětí instance“.

**7****7**

V Brně dne **22.6.2021**

Podp

## **MMB/0342505/2021**

### **Námítka č.1**

#### **Výrok:**

Námítce se nevyhovuje.

#### **Odůvodnění:**

Podatel zásadně požaduje zredukovat intenzitu využití předmětné rozvojové lokality, a to formou nastavení limitů maximální míry zastavění a stanovením vyššího minimálního podílu zeleně.

De facto celá plocha předmětné rozvojové lokality je v platném ÚPmB vymezena jako plocha zastavitelná (vyjma menších ploch zeleně a veřejných prostranství). Zároveň je převážná část parcel vlastnictvím soukromých vlastníků (vyjma plochy V/a2, části ploch D/a3 a většiny veřejných prostranství). Není tudíž možné v návrhu ÚPmB vymezit větší nezastavěné plochy zeleně a tím snížit intenzitu využití území, jelikož v případě, že by došlo ke změně plochy stavební (viz platný ÚPmB) na plochu nestavební, tak hrozí náhrada škody za změnu využití území dle § 102 odst. 2 zákona č. 183/2006 Sb., o územním plánování a stavebním řádu.

Zároveň se v návrhu ÚPmB nevymezují ani menší plochy zeleně, tak jak jsou vymezeny v platném ÚPmB. Z důvodu zvoleného měřítka výkresů a podrobnosti ÚPmB byla pro návrh ÚP stanovena minimální velikost funkční plochy na 0,5 ha (pouze ve zvláštních případech na 0,2 ha) v souladu s ustanovením § 3 odst. 1 vyhlášky č. 501/2006 Sb. Návrh ÚPmB řeší zastoupení zeleně u funkčních ploch nastavením minimálního zastoupení zeleně, které je u ploch B a C 30 % pro disponibilní pozemky stavebního záměru, u ploch W pak 20 % pro disponibilní pozemky stavebního záměru. Vzhledem k tomu, že se v blízkosti předmětné plochy nachází velké plochy krajinné i městské zeleně, tak zpracovatel nepovažuje za nutné tyto podíly navyšovat.

Věcná podstata způsobů vypořádání předmětného podání zůstává nadále relevantní, přestože návrh nového územního plánu města Brna prošel přepracováním s ohledem na Pokyny ZMB z roku 2022 a byl uveden do jednotného standardu ÚPD dle stavebního zákona a jeho prováděcích předpisů. Výše uvedené texty je tedy nutno chápat také ve smyslu těchto úprav.

### **Námítka č.2**

#### **Výrok:**

Námítce se vyhovuje částečně.

#### **Odůvodnění:**

Podatel požaduje, aby výšková úroveň zástavby v severní části předmětné lokality byla stanovena na úroveň 2 (v části pod rozvodnou úroveň 3) a ve zbývajících částech předmětné lokality, aby byla stanovena maximálně 3. výšková úroveň zástavby.

V severní části předmětné lokality bude pod rozvodnou zachována výšková úroveň 3. Ve zbylé části bude rozšířena plocha bydlení s výškovou úrovní 2. Podél pozemní komunikace spojující ulice Hudcova a Purkyňova však zůstane zachován úzký pás plochy smíšené obytné (C) s výškovou úrovní 3. Smyslem stanovení vyšší úrovně zástavby u této plochy je ochrana nižší rezidentní zástavby, která se nachází za ní, od potenciálně rušnější pozemní komunikace (odclonění negativních vlivů dopravy). Stanovování vyšší úrovně zástavby podél městských tříd a rušnějších pozemních komunikací je pravidlem v celém ÚPmB.

Ve zbývajících částech předmětné lokality bude u ploch smíšených obytných zachována výšková úroveň zástavby 5. Snížení výškové úrovně zástavby dle požadavků podatele není z městotvorného hlediska možné. Zintenzivnění využití předmětné plochy je krok, v jehož důsledku by mělo dojít k omezení suburbanizace, což je jeden z hlavních cílů nového ÚPmB. U ostatních ploch je zachována výšková úroveň zástavby 3.

Věcná podstata způsobů vypořádání předmětného podání zůstává nadále relevantní, přestože návrh nového územního plánu města Brna prošel přepracováním s ohledem na Pokyny ZMB z roku 2022 a byl uveden do jednotného standardu ÚPD dle stavebního zákona a jeho prováděcích předpisů. Výše uvedené texty je tedy nutno chápat také ve smyslu těchto úprav.

Vyhodnocení se doplňuje o následující:

Předmětná lokalita je součástí zpracovávané Územní studie Technologický park (KAM, p.o.), která mimo jiné prověřila a zpodrobnila využití funkčních ploch, zpřesnila prostorové regulativy, upřesnila systém dopravní infrastruktury a definovala obslužnost jednotlivých ploch. Tato ÚS nahradí územním plánem dříve předepsanou ÚS 08-Technologický park. V rámci řešení této ÚS došlo ke změně návrhu využití území - přehodnocení intenzity využití – pro celou rozvojovou lokalitu Me-1 byla jako maximální výšková hladina vyhodnocena hladina 4 (9-22 m).

### **Námítka č.3**

#### **Výrok:**

Námítce se vyhovuje částečně.

#### **Odůvodnění:**

Podatel požaduje, aby byl v předmětné rozvojové lokalitě zachován původní záměr dobudování Technologického parku Brno a tím bylo zabráněno možnosti přeměnit celou lokalitu na rezidenční bydlení. Podatel tedy požaduje na předmětných plochách nastavit funkční plochy komerční vybavenosti (W) s výškovou úrovní 3. Dále podatel požaduje v severní části rozvojové lokality změnit vymezení plochy na C/v2, plochy městské zeleně (Z) a plochy bydlení B/r2. Podatel taktéž požaduje zachování povinnosti zpracovat pro předmětnou lokalitu územní studii.

Zpracovatel prověřil nutnost doplnit v rámci předmětné lokality plochy komerční vybavenosti (W) v návaznosti na realizované areály při ulici Purkyňova. Dle jeho posouzení není v lokalitě nutné vymezovat další plochy W (vyjma ploch v jihozápadní a severozápadní části předmětné lokality, které doplňují souvislý pás ploch komerční vybavenosti a byl u nich ponechám způsob využití W a nově vymezené plochy W v severní části – viz níže). Přeměnou původně plánovaných ploch W na plochy smíšené obytné (C) je reagováno na deficitní funkci bydlení, což je jeden z hlavních problémů současné doby. Zvýšení možnosti stavět objekty pro bydlení, resp. pro smíšenou funkci, je základním požadavkem města a jde o jednu z hlavních úloh územního plánu. Předmětná lokalita přirozeně propojuje městské části Královo Pole a Medlánky v oblasti Technologického parku, který dle návrhu ÚPmB doplní o rezidenční využití v kombinaci s občanskou vybaveností a službami a tím zajistí chybějící mísení funkcí v území.

Severní část předmětné rozvojové lokality bude částečně upravena, nikoliv však zcela dle požadavků podatele. Část plochy občanské vybavenosti bude zachována dle aktuálního návrhu ÚPmB. Ve střední části dojde k rozšíření plochy bydlení na úkor plochy smíšené obytné. Část plochy bezprostředně pod rozvodnou bude změněna z plochy C/v3 na plochu W/v3. Tato plocha bude mít za úkol odclonit případné negativní působení technického zařízení na plochy bydlení. Z toho důvodu není možné v této části vymezit plochy městské zeleně (Z), jak požaduje podatel.

Věcná podstata způsobů vypořádání předmětného podání zůstává nadále relevantní, přestože návrh nového územního plánu města Brna prošel přepracováním s ohledem na Pokyny ZMB z roku 2022 a byl uveden do jednotného standardu ÚPD dle stavebního zákona a jeho prováděcích předpisů. Výše uvedené texty je tedy nutno chápat také ve smyslu těchto úprav.

Vyhodnocení se doplňuje o následující:

Předmětná lokalita je součástí zpracovávané Územní studie Technologický park (KAM, p.o.), která mimo jiné prověří doplnění komerční vybavenosti v jižní a severní části lokality v návaznosti na realizované areály při ulici Purkyňově, doplnění bydlení v návaznosti

*na zástavbu bydlení v Medláncích v ul. Za Parkem, vymezení veřejného prostranství a prověření jeho charakteru, potřebu umístění občanského vybavení, možnost umístění mateřské školy, prověří vnitřní komunikační síť, vymezení pozemků pro obslužné komunikace s ohledem na jejich návaznost na stávající zástavbu, navrhne další dopravní napojení na stávající komunikace, řešení pěší průchodnosti lokalitou i k okolním plochám zeleně, napojení rozšířené vozovny a začlenění prodloužené tramvajové tratě včetně způsobu křížení s ostatní dopravou a řešením smyčky, návrh krajinné zeleně jako přechodu mezi Medláneckým kopcem a zástavbou a také napojení na technickou infrastrukturu. Tato ÚS nahradí územním plánem dříve předepsanou ÚS 08-Technologický park.*

#### **Námítka č.4**

##### **Výrok:**

*Námítce se nevyhovuje.*

##### **Odůvodnění:**

*Proces tvorby územního plánu obce není řízením, v němž by bylo možno namítat podobné procesní skutečnosti. Otázku případných tvrzených zásahů samosprávy do podoby Návrhu územního plánu není možno řešit, rozhodovat či v rámci námítky podjatosti procesovat v rámci projednání věcného řešení.*

*Věcná podstata způsobů vypořádání předmětného podání zůstává nadále relevantní, přestože návrh nového územního plánu města Brna prošel přepracováním s ohledem na Pokyny ZMB z roku 2022 a byl uveden do jednotného standardu ÚPD dle stavebního zákona a jeho prováděcích předpisů. Výše uvedené texty je tedy nutno chápat také ve smyslu těchto úprav.*

#### **Námítka č.5**

#### **Námítka č.6**

##### **Výrok:**

*Námítce se nevyhovuje.*

##### **Odůvodnění:**

*V rámci podání je vysloven požadavek na vypuštění návrhových ploch komunikací O-5 a O-6 z důvodu zbytečnosti, přivedení tranzitní dopravy do území, narušení přírodního zázemí v k.ú. Medlánců a je konstatováno, že je komunikace nerealizovatelná.*

*Koridory ploch dopravní infrastruktury D nejsou v namítaném území navrženy.*

*Návrh pro opakované veřejné projednání byl upraven v souvislosti s nesouhlasem vedení trasy záměru R/1 především na medláneckém katastru s ohledem na problematické propojení na ulici V Újezdech. Současně byla prověřena trasa vedoucí ve vzdálenější poloze od stávající zástavby a mimo území volnočasových aktivit v okolí Medláneckého potoka.*

*Vzhledem k nesouhlasu s původním vedením koridoru územní rezervy O-5 centrem Medlánců byla následně naznačena možnost změny jejího trasování. Tuto úpravu však z časových důvodů nebylo možné prověřit v potřebné podrobnosti a s podrobnějším vyhodnocením dopadů a vlivů na území.*

*Aby bylo možné podrobněji prověřit toto území jednak z hlediska koncepce dopravy (Odboru dopravy MMB) a z hlediska územních dopadů (Odboru územního plánování a rozvoje MMB), bylo rozhodnuto z pozice pořizovatele o jejich vymezení.*

*Z tohoto důvodu je v území územní rezerva O-6 ponechána beze změny a územní rezerva O-5 je upravena do koridoru v návaznosti od územní rezervy O-6 po propojení se záměrem R/1.*

*Po zpracování podrobnějších prověřovacích studií budou vyhodnoceny dopady do území a až následně na základě doporučení bude rozhodnuto o těchto územních rezervách. Tedy v tuto chvíli je předčasné předjímat výsledky prověření.*

*Z územního hlediska se nejedná o návrhy konkrétních záměrů komunikací, ale o prvky, které budou ve větší podrobnosti teprve prověřeny a následně až rozhodnuto o jejich případné aktivitě.*

*Území dotčené překryvným koridorem územních rezerv je možné využívat dle současného využití nebo v souladu s podmínkami využití území plochy s rozdílným způsobem využití. Využití území pod koridory územních rezerv O-5 a O-6 je ponecháno z větší části obdobné jako v současném územním plánu, tedy v plochách s rozdílným způsobem využití: plochy zahrádek I, plochy zemědělské A nebo plochy krajinné zeleně K.  
Z výše uvedených důvodů nelze požadavky v současné době zohlednit.*

*Věcná podstata způsobů vypořádání předmětného podání zůstává nadále relevantní, přestože návrh nového územního plánu města Brna prošel přepracováním s ohledem na Pokyny ZMB z roku 2022 a byl uveden do jednotného standardu ÚPD dle stavebního zákona a jeho prováděcích předpisů. Výše uvedené texty je tedy nutno chápat také ve smyslu těchto úprav.*

### **Námítka č.7**

#### **Výrok:**

*Námítce se nevyhovuje.*

#### **Odůvodnění:**

*Pořizovatel se neztotožňuje s tvrzením podatele, že došlo k procesnímu pochybení v rámci procesu tvorby nového územního plánu tím, že byl na základě výsledků vyhodnocení předešlého veřejného projednání zpracován upravený Návrh. Stavební zákon výslovně předpokládá, že může být návrh územního plánu upraven, podstatně či nepodstatně, a jedná se tak o zcela legální a legitimní postup.*

*Současně není nijak podateli znemožněno uplatnit proti upravenému návrhu územního plánu svou připomínku či námítku.*

*Rovněž tak je chybným předpokladem podatele tvrzení, že jím uplatněné námítky či připomínky jsou v zásadě "bezpečné", protože město "nepočítá" s dalším projednáním.*

*Postoj města je sice v procesu tvorby územního plánu důležitý, ale vyhodnocení výsledků veřejných projednání zpracovává úřad územního plánování ve spolupráci s určeným zastupitelem a je na pořizovateli, aby po vyhodnocení správně určil další procesní postup; toto rozhodnutí nespadá do výlučné pravomoci samosprávných orgánů obce, a proto nelze podatelova tvrzení považovat za právně relevantní.*

*Jeho možnost vstoupit aktivně do procesu přípravy nového územního plánu nebyla nijak omezena a uplatněním své námítky to dokazuje; rovněž je nutné upozornit, že samotné uplatnění podání ještě nezakládá automatický nárok na to, že musí být námítce vyhověno - tím by byl popřen naopak proces vyhodnocení podání.*

*Chybnost závěrů podatele lze dokladovat tím, že úřad územního plánování na základě vyhodnocení výsledků opakovaného veřejného projednání zajistil úpravu Návrhu nového územního plánu města Brna a oznámil konání dalšího opakovaného veřejného projednání.*

*Věcná podstata způsobů vypořádání předmětného podání zůstává nadále relevantní, přestože návrh nového územního plánu města Brna prošel přepracováním s ohledem na Pokyny ZMB z roku 2022 a byl uveden do jednotného standardu ÚPD dle stavebního zákona a jeho prováděcích předpisů. Výše uvedené texty je tedy nutno chápat také ve smyslu těchto úprav.*



2729

MAGISTRÁT MĚSTA BRNA  
Odbor územního plánování a rozvoje

Došlo: 30 -06- 2021

MAGISTRÁT MĚSTA BRNA, Odbor územního plánování a rozvoje, Kounicova 67

C.j. MMB: 031/4250  
Příl.:

## NÁMITKA / PŘIPOMÍNKA

UPRAVENÝ NÁVRH NOVÉHO ÚPmB – opakované veřejné projednání

Identifikační údaje podatele – Fyzická osoba/právnícká osoba

Jméno, příjmení / Název společnosti	[REDACTED]	Statutární město Brno Magistrát města Brna
Datum narození/ Identifikační číslo	[REDACTED]	MMB/0342507/2021 listy 1 přílohy druh
Trvalé bydliště/ sídlo	[REDACTED]	730d Doručeno: 29.06.2021
E-mail:	[REDACTED]	

Jsem – nejsem\*) občan města Brna

Jsem – nejsem\*) vlastníkem pozemku/ů nebo stavby/stavěb v ploše dotčené navrhovanou změnou

katastrální území Medlánky parcel. č. [REDACTED]

Upřesnění obsahu námítky/připomínky (území, ke kterému se vztahuje námítka/připomínka)

Městská část a katastrální území	Medlánky
Označení lokality, rezervy	Me-1, O-5, O-6

Text námítky/připomínky včetně ZDŮVODNĚNÍ

**1. Rozvojová plocha Me-1 Technologický park**

1 Požaduji **zásadně redukovat intenzitu využití území** v rozvojové lokalitě Me-1 (Technologický park Brno) v k. ú. Medlánky. Tato intenzita je pro dané území zcela neadekvátní a vytváří neúnosnou zátěž pro své okolí a celou městskou část Brno-Medlánky, kdy by mohlo jen díky této změně na malé části jejího území dojít ke zdvojnásobení obyvatel celé městské části. Současně požaduji stanovit jednoznačné limity maximální míry zastavění území a vyšší minimální podíl zeleně.

2 **Výšková úroveň zástavby:** V této souvislosti požaduji zejména redukovat navrhovanou výškovou úroveň tak, jak bylo dlouhodobě sledováno ve všech dokumentech v procesu přípravy nového územního plánu města (ve všech třech variantách konceptu i v původním návrhu), tedy tak, aby celá lokalita mezi spojnicí ulic Hudcovy a Purkyňovy a zámeckým parkem byly výškové úrovně zástavby 2 (pod rozvodnou 3) a lokalita mezi spojnicí ulic Hudcovy a Purkyňovy a stávající tramvajovou smyčkou, aby měla výškovou úroveň 3. Požaduji, aby v žádné části lokality Me-1 nebyla překročena výšková úroveň 3.

3 **Vymezení funkčních ploch:** Vymezení funkčních ploch požaduji tak, aby byl nadále sledován původní záměr obsažený ve všech třech variantách konceptu územního plánu, tedy dlouhodobě zamýšlené dobudování Technologického parku Brno až po spojnici ulic Hudcovy a Purkyňovy a zabráněno možnosti přeměnit celou lokalitu na rezidenční bydlení. Požaduji tedy v takto vymezené části lokality vrátit funkční plochy komerční vybavenosti „W“ s výškovou úrovní 3. Mezi spojnicí ulic Hudcovy a Purkyňovy vítám nově vymezenou plochu vybavenosti. Část pozemků nad touto plochou požaduji

**3** vymezit pro budoucí polyfunkční využití s bydlením i občanskou vybaveností jako plochu C/v2. Plochu bezprostředně pod rozvodnou vymezit jako zeleň Z a zbývající plochu jako plochu bydlení B/r2, jak tomu bylo ve všech dosavadních dokumentech. Požadují zachování povinnosti zpracovat územní studii. **3**

**4** **Systémová podjatost:** Namítám systémovou podjatost v procesu přípravy nového územního plánu v lokalitě Me-1 Technologický park. Je to totiž město samotné, které vlastní bezprostředně nebo přes jím ovládané společnosti pozemky v této lokalitě. Intenzita využití území ve prospěch bydlení a výšková úroveň zástavby se měnila postupně s tím, jak město navýšilo svůj podíl ve společnosti Technologický park Brno a.s. a jak následně začalo zvažovat různé formy zcizení pozemků v této lokalitě za účelem sanování rozpočtu města. To se postupně projevilo v návrhu nového ÚP z roku 2020, kde byly změněny funkční plochy oproti všem variantám konceptu a v rozporu s Pokyny pro dopracování návrhu tak, aby bylo možné postavit více lukrativních bytových domů a pozemky tak více zhodnotit prodejem některému z developerů, a dále v upraveném návrhu ÚP, kde byly ze stejného důvodu dramaticky navýšeny výškové úrovně výstavby a opět tak zvýšena intenzita výtěžnosti území pro případ jeho zcizení. Provádět změny ÚP za účelem zvyšování hodnoty majetku města nebo sanování jeho rozpočtu je přitom zcela v rozporu se zákonem definovanými cíli a úkoly územního plánování. Je rovněž v rozporu s principem rovného zacházení. **4**

**5** **2. Návrhové plochy komunikací O-5 (komunikační propojení ulice Turistické a areálu bývalých kasáren v Řečkovících) a O-6 (prodloužení ulice Purkyňovy do ulice Turistické)** **5**  
**-** Rezerva pro tyto komunikace je zbytečná. Tyto komunikace nemají žádný potenciál dopravě v Medlánkách odlehčit, ale naopak do Medláněk přivedou novou tranzitní dopravu, která tudy nutně jezdit nemusí. Tím dojde ke zničení cenné rekreační lokality Medláneckého letiště a přírodní památky Medlánecké kopce. Rezerva pro tyto komunikace je navržena přes soukromé pozemky, přes zahrady a stávající biokoridor. Nejen že by zásadně znehodnotila území, ale je ve své podstatě nerealizovatelná. **-**  
**6** **6**

**7** **3. Procesní pochybení při tvorbě upraveného návrhu a zkrácení zákonných práv účastníků** **7**  
Mám za to, že v důsledku pochybení v procesu tvorby upraveného návrhu ÚP byla porušena má zákonná práva reálně svými námitkami a připomínkami ovlivnit výslednou podobu nového územního plánu. Upravený návrh totiž přinesl zcela nová, v původním návrhu nezahrnutá, řešení, jako např. v mé námitce/připomínce uvedené dramatické navýšení výškových úrovní v lokalitě Me-1 Technologický park a rezervu komunikace O-5. Tato nová řešení přitom nepožadovala žádná dotčená osoba ani dotčený státní orgán. Vyhovění mé námitce či připomínce proti takovému řešení obsaženému v upraveném návrhu by však bylo podstatnou úpravou s nutností nového, v tomto případě již třetího, veřejného projednání. S tím však město nepočítá. Procesním pochybením, spočívajícím ve skutečnosti, že byla do upraveného návrhu zapracována zcela nová řešení a regulace území bez možnosti dosáhnout v předpokládaném procesu přípravy nového ÚP města Brna reálně jejich přehodnocení na základě zákona uplatněných připomínek a námitek, došlo ke krácení mých zákonných práv, čímž došlo k obdobné situaci, kterou procesní právo zná jako „odnětí instance“.

v *Brno* dne *22.6.2021*

Podpis

\*nehodící se škrtněte

## **MMB/0342507/2021**

### **Námítka č.1**

#### **Výrok:**

Námítce se nevyhovuje.

#### **Odůvodnění:**

Podatel zásadně požaduje zredukovat intenzitu využití předmětné rozvojové lokality, a to formou nastavení limitů maximální míry zastavění a stanovením vyššího minimálního podílu zeleně.

De facto celá plocha předmětné rozvojové lokality je v platném ÚPmB vymezena jako plocha zastavitelná (vyjma menších ploch zeleně a veřejných prostranství). Zároveň je převážná část parcel vlastnictvím soukromých vlastníků (vyjma plochy V/a2, části ploch D/a3 a většiny veřejných prostranství). Není tudíž možné v návrhu ÚPmB vymezit větší nezastavěné plochy zeleně a tím snížit intenzitu využití území, jelikož v případě, že by došlo ke změně plochy stavební (viz platný ÚPmB) na plochu nestavební, tak hrozí náhrada škody za změnu využití území dle § 102 odst. 2 zákona č. 183/2006 Sb., o územním plánování a stavebním řádu.

Zároveň se v návrhu ÚPmB nevymezují ani menší plochy zeleně, tak jak jsou vymezeny v platném ÚPmB. Z důvodu zvoleného měřítka výkresů a podrobnosti ÚPmB byla pro návrh ÚP stanovena minimální velikost funkční plochy na 0,5 ha (pouze ve zvláštních případech na 0,2 ha) v souladu s ustanovením § 3 odst. 1 vyhlášky č. 501/2006 Sb. Návrh ÚPmB řeší zastoupení zeleně u funkčních ploch nastavením minimálního zastoupení zeleně, které je u ploch B a C 30 % pro disponibilní pozemky stavebního záměru, u ploch W pak 20 % pro disponibilní pozemky stavebního záměru. Vzhledem k tomu, že se v blízkosti předmětné plochy nachází velké plochy krajinné i městské zeleně, tak zpracovatel nepovažuje za nutné tyto podíly navyšovat.

Věcná podstata způsobů vypořádání předmětného podání zůstává nadále relevantní, přestože návrh nového územního plánu města Brna prošel přepracováním s ohledem na Pokyny ZMB z roku 2022 a byl uveden do jednotného standardu ÚPD dle stavebního zákona a jeho prováděcích předpisů. Výše uvedené texty je tedy nutno chápat také ve smyslu těchto úprav.

### **Námítka č.2**

#### **Výrok:**

Námítce se vyhovuje částečně.

#### **Odůvodnění:**

Podatel požaduje, aby výšková úroveň zástavby v severní části předmětné lokality byla stanovena na úroveň 2 (v části pod rozvodnou úroveň 3) a ve zbývajících částech předmětné lokality, aby byla stanovena maximálně 3. výšková úroveň zástavby.

V severní části předmětné lokality bude pod rozvodnou zachována výšková úroveň 3. Ve zbylé části bude rozšířena plocha bydlení s výškovou úrovní 2. Podél pozemní komunikace spojující ulice Hudcova a Purkyňova však zůstane zachován úzký pás plochy smíšené obytné (C) s výškovou úrovní 3. Smyslem stanovení vyšší úrovně zástavby u této plochy je ochrana nižší rezidentní zástavby, která se nachází za ní, od potenciálně rušnější pozemní komunikace (odclonění negativních vlivů dopravy). Stanovování vyšší úrovně zástavby podél městských tříd a rušnějších pozemních komunikací je pravidlem v celém ÚPmB.

Ve zbývajících částech předmětné lokality bude u ploch smíšených obytných zachována výšková úroveň zástavby 5. Snížení výškové úrovně zástavby dle požadavků podatele není z městotvorného hlediska možné. Zintenzivnění využití předmětné plochy je krok, v jehož důsledku by mělo dojít k omezení suburbanizace, což je jeden z hlavních cílů nového ÚPmB. U ostatních ploch je zachována výšková úroveň zástavby 3.

Věcná podstata způsobů vypořádání předmětného podání zůstává nadále relevantní, přestože návrh nového územního plánu města Brna prošel přepracováním s ohledem na Pokyny ZMB z roku 2022 a byl uveden do jednotného standardu ÚPD dle stavebního zákona a jeho prováděcích předpisů. Výše uvedené texty je tedy nutno chápat také ve smyslu těchto úprav.

Vyhodnocení se doplňuje o následující:

Předmětná lokalita je součástí zpracovávané Územní studie Technologický park (KAM, p.o.), která mimo jiné prověřila a zpodrobnila využití funkčních ploch, zpřesnila prostorové regulativy, upřesnila systém dopravní infrastruktury a definovala obslužnost jednotlivých ploch. Tato ÚS nahradí územním plánem dříve předepsanou ÚS 08-Technologický park. V rámci řešení této ÚS došlo ke změně návrhu využití území - přehodnocení intenzity využití – pro celou rozvojovou lokalitu Me-1 byla jako maximální výšková hladina vyhodnocena hladina 4 (9-22 m).

### **Námítka č.3**

#### **Výrok:**

Námítce se vyhovuje částečně.

#### **Odůvodnění:**

Podatel požaduje, aby byl v předmětné rozvojové lokalitě zachován původní záměr dobudování Technologického parku Brno a tím bylo zabráněno možnosti přeměnit celou lokalitu na rezidenční bydlení. Podatel tedy požaduje na předmětných plochách nastavit funkční plochy komerční vybavenosti (W) s výškovou úrovní 3. Dále podatel požaduje v severní části rozvojové lokality změnit vymezení plochy na C/v2, plochy městské zeleně (Z) a plochy bydlení B/r2. Podatel taktéž požaduje zachování povinnosti zpracovat pro předmětnou lokalitu územní studii.

Zpracovatel prověřil nutnost doplnit v rámci předmětné lokality plochy komerční vybavenosti (W) v návaznosti na realizované areály při ulici Purkyňova. Dle jeho posouzení není v lokalitě nutné vymezovat další plochy W (vyjma ploch v jihozápadní a severozápadní části předmětné lokality, které doplňují souvislý pás ploch komerční vybavenosti a byl u nich ponechám způsob využití W a nově vymezené plochy W v severní části – viz níže). Přeměnou původně plánovaných ploch W na plochy smíšené obytné (C) je reagováno na deficitní funkci bydlení, což je jeden z hlavních problémů současné doby. Zvýšení možnosti stavět objekty pro bydlení, resp. pro smíšenou funkci, je základním požadavkem města a jde o jednu z hlavních úloh územního plánu. Předmětná lokalita přirozeně propojuje městské části Královo Pole a Medlánky v oblasti Technologického parku, který dle návrhu ÚPmB doplní o rezidenční využití v kombinaci s občanskou vybaveností a službami a tím zajistí chybějící mísení funkcí v území.

Severní část předmětné rozvojové lokality bude částečně upravena, nikoliv však zcela dle požadavků podatele. Část plochy občanské vybavenosti bude zachována dle aktuálního návrhu ÚPmB. Ve střední části dojde k rozšíření plochy bydlení na úkor plochy smíšené obytné. Část plochy bezprostředně pod rozvodnou bude změněna z plochy C/v3 na plochu W/v3. Tato plocha bude mít za úkol odclonit případné negativní působení technického zařízení na plochy bydlení. Z toho důvodu není možné v této části vymezit plochy městské zeleně (Z), jak požaduje podatel.

Věcná podstata způsobů vypořádání předmětného podání zůstává nadále relevantní, přestože návrh nového územního plánu města Brna prošel přepracováním s ohledem na Pokyny ZMB z roku 2022 a byl uveden do jednotného standardu ÚPD dle stavebního zákona a jeho prováděcích předpisů. Výše uvedené texty je tedy nutno chápat také ve smyslu těchto úprav.

Vyhodnocení se doplňuje o následující:

Předmětná lokalita je součástí zpracovávané Územní studie Technologický park (KAM, p.o.), která mimo jiné prověří doplnění komerční vybavenosti v jižní a severní části lokality v návaznosti na realizované areály při ulici Purkyňově, doplnění bydlení v návaznosti

*na zástavbu bydlení v Medláncích v ul. Za Parkem, vymezení veřejného prostranství a prověření jeho charakteru, potřebu umístění občanského vybavení, možnost umístění mateřské školy, prověří vnitřní komunikační síť, vymezení pozemků pro obslužné komunikace s ohledem na jejich návaznost na stávající zástavbu, navrhne další dopravní napojení na stávající komunikace, řešení pěší průchodnosti lokalitou i k okolním plochám zeleně, napojení rozšířené vozovny a začlenění prodloužené tramvajové tratě včetně způsobu křížení s ostatní dopravou a řešením smyčky, návrh krajinné zeleně jako přechodu mezi Medláneckým kopcem a zástavbou a také napojení na technickou infrastrukturu. Tato ÚS nahradí územním plánem dříve předepsanou ÚS 08-Technologický park.*

#### **Námítka č.4**

##### **Výrok:**

*Námítce se nevyhovuje.*

##### **Odůvodnění:**

*Proces tvorby územního plánu obce není řízením, v němž by bylo možno namítat podobné procesní skutečnosti. Otázku případných tvrzených zásahů samosprávy do podoby Návrhu územního plánu není možno řešit, rozhodovat či v rámci námítky podjatosti procesovat v rámci projednání věcného řešení.*

*Věcná podstata způsobů vypořádání předmětného podání zůstává nadále relevantní, přestože návrh nového územního plánu města Brna prošel přepracováním s ohledem na Pokyny ZMB z roku 2022 a byl uveden do jednotného standardu ÚPD dle stavebního zákona a jeho prováděcích předpisů. Výše uvedené texty je tedy nutno chápat také ve smyslu těchto úprav.*

#### **Námítka č.5**

#### **Námítka č.6**

##### **Výrok:**

*Námítce se nevyhovuje.*

##### **Odůvodnění:**

*V rámci podání je vysloven požadavek na vypuštění návrhových ploch komunikací O-5 a O-6 z důvodu zbytečnosti, přivedení tranzitní dopravy do území, narušení přírodního zázemí v k.ú. Medlánců a je konstatováno, že je komunikace nerealizovatelná.*

*Koridory ploch dopravní infrastruktury D nejsou v namítaném území navrženy.*

*Návrh pro opakované veřejné projednání byl upraven v souvislosti s nesouhlasem vedení trasy záměru R/1 především na medláneckém katastru s ohledem na problematické propojení na ulici V Újezdech. Současně byla prověřena trasa vedoucí ve vzdálenější poloze od stávající zástavby a mimo území volnočasových aktivit v okolí Medláneckého potoka.*

*Vzhledem k nesouhlasu s původním vedením koridoru územní rezervy O-5 centrem Medlánek byla následně naznačena možnost změny jejího trasování. Tuto úpravu však z časových důvodů nebylo možné prověřit v potřebné podrobnosti a s podrobnějším vyhodnocením dopadů a vlivů na území.*

*Aby bylo možné podrobněji prověřit toto území jednak z hlediska koncepce dopravy (Odboru dopravy MMB) a z hlediska územních dopadů (Odboru územního plánování a rozvoje MMB), bylo rozhodnuto z pozice pořizovatele o jejich vymezení.*

*Z tohoto důvodu je v území územní rezerva O-6 ponechána beze změny a územní rezerva O-5 je upravena do koridoru v návaznosti od územní rezervy O-6 po propojení se záměrem R/1.*

*Po zpracování podrobnějších prověřovacích studií budou vyhodnoceny dopady do území a až následně na základě doporučení bude rozhodnuto o těchto územních rezervách. Tedy v tuto chvíli je předčasné předjímat výsledky prověření.*

*Z územního hlediska se nejedná o návrhy konkrétních záměrů komunikací, ale o prvky, které budou ve větší podrobnosti teprve prověřeny a následně až rozhodnuto o jejich případné aktivitaci.*

*Území dotčené překryvným koridorem územních rezerv je možné využívat dle současného využití nebo v souladu s podmínkami využití území plochy s rozdílným způsobem využití. Využití území pod koridory územních rezerv O-5 a O-6 je ponecháno z větší části obdobné jako v současném územním plánu, tedy v plochách s rozdílným způsobem využití: plochy zahrádek I, plochy zemědělské A nebo plochy krajinné zeleně K.  
Z výše uvedených důvodů nelze požadavky v současné době zohlednit.*

*Věcná podstata způsobů vypořádání předmětného podání zůstává nadále relevantní, přestože návrh nového územního plánu města Brna prošel přepracováním s ohledem na Pokyny ZMB z roku 2022 a byl uveden do jednotného standardu ÚPD dle stavebního zákona a jeho prováděcích předpisů. Výše uvedené texty je tedy nutno chápat také ve smyslu těchto úprav.*

### **Námítka č.7**

#### **Výrok:**

*Námítce se nevyhovuje.*

#### **Odůvodnění:**

*Pořizovatel se neztotožňuje s tvrzením podatele, že došlo k procesnímu pochybení v rámci procesu tvorby nového územního plánu tím, že byl na základě výsledků vyhodnocení předešlého veřejného projednání zpracován upravený Návrh. Stavební zákon výslovně předpokládá, že může být návrh územního plánu upraven, podstatně či nepodstatně, a jedná se tak o zcela legální a legitimní postup.*

*Současně není nijak podateli znemožněno uplatnit proti upravenému návrhu územního plánu svou připomínku či námítku.*

*Rovněž tak je chybným předpokladem podatele tvrzení, že jím uplatněné námítky či připomínky jsou v zásadě "bezcestné", protože město "nepočítá" s dalším projednáním.*

*Postoj města je sice v procesu tvorby územního plánu důležitý, ale vyhodnocení výsledků veřejných projednání zpracovává úřad územního plánování ve spolupráci s určeným zastupitelem a je na pořizovateli, aby po vyhodnocení správně určil další procesní postup; toto rozhodnutí nespadá do výlučné pravomoci samosprávných orgánů obce, a proto nelze podatelova tvrzení považovat za právně relevantní.*

*Jeho možnost vstoupit aktivně do procesu přípravy nového územního plánu nebyla nijak omezena a uplatněním své námítky to dokazuje; rovněž je nutné upozornit, že samotné uplatnění podání ještě nezakládá automatický nárok na to, že musí být námítce vyhověno - tím by byl popřen naopak proces vyhodnocení podání.*

*Chybnost závěrů podatele lze dokladovat tím, že úřad územního plánování na základě vyhodnocení výsledků opakovaného veřejného projednání zajistil úpravu Návrhu nového územního plánu města Brna a oznámil konání dalšího opakovaného veřejného projednání.*

*Věcná podstata způsobů vypořádání předmětného podání zůstává nadále relevantní, přestože návrh nového územního plánu města Brna prošel přepracováním s ohledem na Pokyny ZMB z roku 2022 a byl uveden do jednotného standardu ÚPD dle stavebního zákona a jeho prováděcích předpisů. Výše uvedené texty je tedy nutno chápat také ve smyslu těchto úprav.*

Došlo: 30-06-2021

2525

MAGISTRÁT MĚSTA BRNA, Odbor územního plánování a rozvoje, Kounicova 67, 601 67 Brno  
Příl.: ...054 15 09

## NÁMITKA / PŘÍPOMÍNKA

UPRAVENÝ NÁVRH NOVÉHO ÚPmB – opakované veřejné projednání

Identifikační údaje podatele – Fyzická osoba/právnícká osoba



Statutární město Brno  
Doručeno: 29.06.2021  
MMB/0342509/2021  
Listy: 1  
Přílohy: 1  
Tř/sv:

Jméno, příjmení / Název společnosti	[REDACTED]
Datum narození/ Identifikační číslo	[REDACTED]
Trvalé bydliště/ sídlo	[REDACTED]
E-mail:	[REDACTED]

Jsem – nejsem\*) občan města Brna

Jsem – nejsem\*) vlastníkem pozemku/ů nebo stavby/stavěb v ploše dotčené navrhovanou změnou katastrální území MEDLÁNKY parcel. č. [REDACTED]

**Upřesnění obsahu námítky/přípomínky (území, ke kterému se vztahuje námítka/přípomínka)**

Městská část a katastrální území	Medlánky
Označení lokality, rezervy	Me-1, O-5, O-6

**Text námítky/přípomínky včetně ZDŮVODNĚNÍ**

1. Rozvojová plocha Me-1 Technologický park
 

1 Požaduji **zásadně redukovat intenzitu využití území** v rozvojové lokalitě Me-1 (Technologický park Brno) v k. ú. Medlánky. Tato intenzita je pro dané území zcela neadekvátní a vytváří neúnosnou zátěž pro své okolí a celou městskou část Brno-Medlánky, kdy by mohlo jen díky této změně na malé části jejího území dojít ke zdvojnásobení obyvatel celé městské části. Současně požaduji stanovit jednoznačné limity maximální míry zastavění území a vyšší minimální podíl zeleně.
2. Výšková úroveň zástavby:
 

2 V této souvislosti požaduji zejména redukovat navrhovanou výškovou úroveň tak, jak bylo dlouhodobě sledováno ve všech dokumentech v procesu přípravy nového územního plánu města (ve všech třech variantách konceptu i v původním návrhu), tedy tak, aby celá lokalita mezi spojnicí ulic Hudcovy a Purkyňovy a zámeckým parkem byly výškové úrovně zástavby 2 (pod rozvodnou 3) a lokalita mezi spojnicí ulic Hudcovy a Purkyňovy a stávající tramvajovou smyčkou, aby měla výškovou úroveň 3. Požaduji, aby v žádné části lokality Me-1 nebyla překročena výšková úroveň 3.
3. Vymezení funkčních ploch:
 

3 Vymezení funkčních ploch požaduji tak, aby byl nadále sledován původní záměr obsažený ve všech třech variantách konceptu územního plánu, tedy dlouhodobě zamýšlené dobudování Technologického parku Brno až po spojnici ulic Hudcovy a Purkyňovy a zabráněno možnosti přeměnit celou lokalitu na rezidenční bydlení. Požaduji tedy v takto vymezené části lokality vrátit funkční plochy komerční vybavenosti „W“ s výškovou úrovní 3. Mezi spojnicí ulic Hudcovy a Purkyňovy vítám nově vymezenou plochu vybavenosti. Část pozemků nad touto plochou požaduji

**3**

vymezit pro budoucí polyfunkční využití s bydlením i občanskou vybaveností jako plochu C/v2. Plochu bezprostředně pod rozvodnou vymezit jako zeleň Z a zbývající plochu jako plochu bydlení B/r2, jak tomu bylo ve všech dosavadních dokumentech. Požadují zachování povinnosti zpracovat územní studii.

**3**

**Systémová podjatost:** Namítám systémovou podjatost v procesu přípravy nového územního plánu v lokalitě Me-1 Technologický park. Je to totiž město samotné, které vlastní bezprostředně nebo přes jím ovládané společnosti pozemky v této lokalitě. Intenzita využití území ve prospěch bydlení a výšková úroveň zástavby se měnila postupně s tím, jak město navýšilo svůj podíl ve společnosti Technologický park Brno a.s. a jak následně začalo zvažovat různé formy zcizení pozemků v této lokalitě za účelem sanování rozpočtu města. To se postupně projevilo v návrhu nového ÚP z roku 2020, kde byly změněny funkční plochy oproti všem variantám konceptu a v rozporu s Pokyny pro dopracování návrhu tak, aby bylo možné postavit více lukrativních bytových domů a pozemky tak více zhodnotit prodejem některému z developerů, a dále v upraveném návrhu ÚP, kde byly ze stejného důvodu dramaticky navýšeny výškové úrovně výstavby a opět tak zvýšena intenzita výtěžnosti území pro případ jeho zcizení. Provádět změny ÚP za účelem zvyšování hodnoty majetku města nebo sanování jeho rozpočtu je přitom zcela v rozporu se zákonem definovanými cíli a úkoly územního plánování. Je rovněž v rozporu s principem rovného zacházení.

**4****4****5**

**2. Návrhové plochy komunikací O-5 (komunikační propojení ulice Turistické a areálu bývalých kasáren v Řečkovicích) a O-6 (prodloužení ulice Purkyňovy do ulice Turistické)**

**5**

Rezerva pro tyto komunikace je zbytečná. Tyto komunikace nemají žádný potenciál dopravě v Medlánkách odlehčit, ale naopak do Medlánek přivedou novou tranzitní dopravu, která tudy nutně jezdit nemusí. Tím dojde ke zničení cenné rekreační lokality Medláneckého letiště a přírodní památky Medlánecké kopce. Rezerva pro tyto komunikace je navržena přes soukromé pozemky, přes zahrady a stávající biokoridor. Nejen že by zásadně znehodnotila území, ale je ve své podstatě nerealizovatelná.

**6****6**

**3. Procesní pochybení při tvorbě upraveného návrhu a zkrácení zákonných práv účastníků**

Mám za to, že v důsledku pochybení v procesu tvorby upraveného návrhu ÚP byla porušena má zákonná práva reálně svými námitkami a připomínkami ovlivnit výslednou podobu nového územního plánu. Upravený návrh totiž přinesl zcela nová, v původním návrhu nezahrnutá, řešení, jako např. v mé námitce/připomínce uvedené dramatické navýšení výškových úrovní v lokalitě Me-1 Technologický park a rezervu komunikace O-5. Tato nová řešení přitom nepožadovala žádná dotčená osoba ani dotčený státní orgán. Vyhovění mé námitce či připomínce proti takovému řešení obsaženému v upraveném návrhu by však bylo podstatnou úpravou s nutností nového, v tomto případě již třetího, veřejného projednání. S tím však město nepočítá. Procesním pochybením, spočívajícím ve skutečnosti, že byla do upraveného návrhu zapracována zcela nová řešení a regulace území bez možnosti dosáhnout v předpokládaném procesu přípravy nového ÚP města Brna reálně jejich přehodnocení na základě zákona uplatněných připomínek a námitek, došlo ke krácení mých zákonných práv, čímž došlo k obdobné situaci, kterou procesní právo zná jako „odnětí instance“.

**7****7**

v BRNE dne 24.6.21

Podpis: ...

\*nehodící se škrtněte



## **MMB/0342509/2021**

### **Námítka č.1**

#### **Výrok:**

Námítce se nevyhovuje.

#### **Odůvodnění:**

Podatel zásadně požaduje zredukovat intenzitu využití předmětné rozvojové lokality, a to formou nastavení limitů maximální míry zastavění a stanovením vyššího minimálního podílu zeleně.

De facto celá plocha předmětné rozvojové lokality je v platném ÚPmB vymezena jako plocha zastavitelná (vyjma menších ploch zeleně a veřejných prostranství). Zároveň je převážná část parcel vlastnictvím soukromých vlastníků (vyjma plochy V/a2, části ploch D/a3 a většiny veřejných prostranství). Není tudíž možné v návrhu ÚPmB vymezit větší nezastavěné plochy zeleně a tím snížit intenzitu využití území, jelikož v případě, že by došlo ke změně plochy stavební (viz platný ÚPmB) na plochu nestavební, tak hrozí náhrada škody za změnu využití území dle § 102 odst. 2 zákona č. 183/2006 Sb., o územním plánování a stavebním řádu.

Zároveň se v návrhu ÚPmB nevymezují ani menší plochy zeleně, tak jak jsou vymezeny v platném ÚPmB. Z důvodu zvoleného měřítka výkresů a podrobnosti ÚPmB byla pro návrh ÚP stanovena minimální velikost funkční plochy na 0,5 ha (pouze ve zvláštních případech na 0,2 ha) v souladu s ustanovením § 3 odst. 1 vyhlášky č. 501/2006 Sb. Návrh ÚPmB řeší zastoupení zeleně u funkčních ploch nastavením minimálního zastoupení zeleně, které je u ploch B a C 30 % pro disponibilní pozemky stavebního záměru, u ploch W pak 20 % pro disponibilní pozemky stavebního záměru. Vzhledem k tomu, že se v blízkosti předmětné plochy nachází velké plochy krajinné i městské zeleně, tak zpracovatel nepovažuje za nutné tyto podíly navyšovat.

Věcná podstata způsobů vypořádání předmětného podání zůstává nadále relevantní, přestože návrh nového územního plánu města Brna prošel přepracováním s ohledem na Pokyny ZMB z roku 2022 a byl uveden do jednotného standardu ÚPD dle stavebního zákona a jeho prováděcích předpisů. Výše uvedené texty je tedy nutno chápat také ve smyslu těchto úprav.

### **Námítka č.2**

#### **Výrok:**

Námítce se vyhovuje částečně.

#### **Odůvodnění:**

Podatel požaduje, aby výšková úroveň zástavby v severní části předmětné lokality byla stanovena na úroveň 2 (v části pod rozvodnou úroveň 3) a ve zbývajících částech předmětné lokality, aby byla stanovena maximálně 3. výšková úroveň zástavby.

V severní části předmětné lokality bude pod rozvodnou zachována výšková úroveň 3. Ve zbylé části bude rozšířena plocha bydlení s výškovou úrovní 2. Podél pozemní komunikace spojující ulice Hudcova a Purkyňova však zůstane zachován úzký pás plochy smíšené obytné (C) s výškovou úrovní 3. Smyslem stanovení vyšší úrovně zástavby u této plochy je ochrana nižší rezidentní zástavby, která se nachází za ní, od potenciálně rušnější pozemní komunikace (odclonění negativních vlivů dopravy). Stanovování vyšší úrovně zástavby podél městských tříd a rušnějších pozemních komunikací je pravidlem v celém ÚPmB.

Ve zbývajících částech předmětné lokality bude u ploch smíšených obytných zachována výšková úroveň zástavby 5. Snížení výškové úrovně zástavby dle požadavků podatele není z městotvorného hlediska možné. Zintenzivnění využití předmětné plochy je krok, v jehož důsledku by mělo dojít k omezení suburbanizace, což je jeden z hlavních cílů nového ÚPmB. U ostatních ploch je zachována výšková úroveň zástavby 3.

Věcná podstata způsobů vypořádání předmětného podání zůstává nadále relevantní, přestože návrh nového územního plánu města Brna prošel přepracováním s ohledem na Pokyny ZMB z roku 2022 a byl uveden do jednotného standardu ÚPD dle stavebního zákona a jeho prováděcích předpisů. Výše uvedené texty je tedy nutno chápat také ve smyslu těchto úprav.

Vyhodnocení se doplňuje o následující:

Předmětná lokalita je součástí zpracovávané Územní studie Technologický park (KAM, p.o.), která mimo jiné prověřila a zpodrobnila využití funkčních ploch, zpřesnila prostorové regulativy, upřesnila systém dopravní infrastruktury a definovala obslužnost jednotlivých ploch. Tato ÚS nahradí územním plánem dříve předepsanou ÚS 08-Technologický park. V rámci řešení této ÚS došlo ke změně návrhu využití území - přehodnocení intenzity využití – pro celou rozvojovou lokalitu Me-1 byla jako maximální výšková hladina vyhodnocena hladina 4 (9-22 m).

### **Námítka č.3**

#### **Výrok:**

Námítce se vyhovuje částečně.

#### **Odůvodnění:**

Podatel požaduje, aby byl v předmětné rozvojové lokalitě zachován původní záměr dobudování Technologického parku Brno a tím bylo zabráněno možnosti přeměnit celou lokalitu na rezidenční bydlení. Podatel tedy požaduje na předmětných plochách nastavit funkční plochy komerční vybavenosti (W) s výškovou úrovní 3. Dále podatel požaduje v severní části rozvojové lokality změnit vymezení plochy na C/v2, plochy městské zeleně (Z) a plochy bydlení B/r2. Podatel taktéž požaduje zachování povinnosti zpracovat pro předmětnou lokalitu územní studii.

Zpracovatel prověřil nutnost doplnit v rámci předmětné lokality plochy komerční vybavenosti (W) v návaznosti na realizované areály při ulici Purkyňova. Dle jeho posouzení není v lokalitě nutné vymezovat další plochy W (vyjma ploch v jihozápadní a severozápadní části předmětné lokality, které doplňují souvislý pás ploch komerční vybavenosti a byl u nich ponechám způsob využití W a nově vymezené plochy W v severní části – viz níže). Přeměnou původně plánovaných ploch W na plochy smíšené obytné (C) je reagováno na deficitní funkci bydlení, což je jeden z hlavních problémů současné doby. Zvýšení možnosti stavět objekty pro bydlení, resp. pro smíšenou funkci, je základním požadavkem města a jde o jednu z hlavních úloh územního plánu. Předmětná lokalita přirozeně propojuje městské části Královo Pole a Medlánky v oblasti Technologického parku, který dle návrhu ÚPmB doplní o rezidenční využití v kombinaci s občanskou vybaveností a službami a tím zajistí chybějící mísení funkcí v území.

Severní část předmětné rozvojové lokality bude částečně upravena, nikoliv však zcela dle požadavků podatele. Část plochy občanské vybavenosti bude zachována dle aktuálního návrhu ÚPmB. Ve střední části dojde k rozšíření plochy bydlení na úkor plochy smíšené obytné. Část plochy bezprostředně pod rozvodnou bude změněna z plochy C/v3 na plochu W/v3. Tato plocha bude mít za úkol odclonit případné negativní působení technického zařízení na plochy bydlení. Z toho důvodu není možné v této části vymezit plochy městské zeleně (Z), jak požaduje podatel.

Věcná podstata způsobů vypořádání předmětného podání zůstává nadále relevantní, přestože návrh nového územního plánu města Brna prošel přepracováním s ohledem na Pokyny ZMB z roku 2022 a byl uveden do jednotného standardu ÚPD dle stavebního zákona a jeho prováděcích předpisů. Výše uvedené texty je tedy nutno chápat také ve smyslu těchto úprav.

Vyhodnocení se doplňuje o následující:

Předmětná lokalita je součástí zpracovávané Územní studie Technologický park (KAM, p.o.), která mimo jiné prověří doplnění komerční vybavenosti v jižní a severní části lokality v návaznosti na realizované areály při ulici Purkyňově, doplnění bydlení v návaznosti

*na zástavbu bydlení v Medláncích v ul. Za Parkem, vymezení veřejného prostranství a prověření jeho charakteru, potřebu umístění občanského vybavení, možnost umístění mateřské školy, prověří vnitřní komunikační síť, vymezení pozemků pro obslužné komunikace s ohledem na jejich návaznost na stávající zástavbu, navrhne další dopravní napojení na stávající komunikace, řešení pěší průchodnosti lokalitou i k okolním plochám zeleně, napojení rozšířené vozovny a začlenění prodloužené tramvajové tratě včetně způsobu křížení s ostatní dopravou a řešením smyčky, návrh krajinné zeleně jako přechodu mezi Medláneckým kopcem a zástavbou a také napojení na technickou infrastrukturu. Tato ÚS nahradí územním plánem dříve předepsanou ÚS 08-Technologický park.*

#### **Námítka č.4**

##### **Výrok:**

*Námítce se nevyhovuje.*

##### **Odůvodnění:**

*Proces tvorby územního plánu obce není řízením, v němž by bylo možno namítat podobné procesní skutečnosti. Otázku případných tvrzených zásahů samosprávy do podoby Návrhu územního plánu není možno řešit, rozhodovat či v rámci námítky podjatosti procesovat v rámci projednání věcného řešení.*

*Věcná podstata způsobů vypořádání předmětného podání zůstává nadále relevantní, přestože návrh nového územního plánu města Brna prošel přepracováním s ohledem na Pokyny ZMB z roku 2022 a byl uveden do jednotného standardu ÚPD dle stavebního zákona a jeho prováděcích předpisů. Výše uvedené texty je tedy nutno chápat také ve smyslu těchto úprav.*

#### **Námítka č.5**

#### **Námítka č.6**

##### **Výrok:**

*Námítce se nevyhovuje.*

##### **Odůvodnění:**

*V rámci podání je vysloven požadavek na vypuštění návrhových ploch komunikací O-5 a O-6 z důvodu zbytečnosti, přivedení tranzitní dopravy do území, narušení přírodního zázemí v k.ú. Medlánců a je konstatováno, že je komunikace nerealizovatelná.*

*Koridory ploch dopravní infrastruktury D nejsou v namítaném území navrženy.*

*Návrh pro opakované veřejné projednání byl upraven v souvislosti s nesouhlasem vedení trasy záměru R/1 především na medláneckém katastru s ohledem na problematické propojení na ulici V Újezdech. Současně byla prověřena trasa vedoucí ve vzdálenější poloze od stávající zástavby a mimo území volnočasových aktivit v okolí Medláneckého potoka.*

*Vzhledem k nesouhlasu s původním vedením koridoru územní rezervy O-5 centrem Medlánců byla následně naznačena možnost změny jejího trasování. Tuto úpravu však z časových důvodů nebylo možné prověřit v potřebné podrobnosti a s podrobnějším vyhodnocením dopadů a vlivů na území.*

*Aby bylo možné podrobněji prověřit toto území jednak z hlediska koncepce dopravy (Odboru dopravy MMB) a z hlediska územních dopadů (Odboru územního plánování a rozvoje MMB), bylo rozhodnuto z pozice pořizovatele o jejich vymezení.*

*Z tohoto důvodu je v území územní rezerva O-6 ponechána beze změny a územní rezerva O-5 je upravena do koridoru v návaznosti od územní rezervy O-6 po propojení se záměrem R/1.*

*Po zpracování podrobnějších prověřovacích studií budou vyhodnoceny dopady do území a až následně na základě doporučení bude rozhodnuto o těchto územních rezervách. Tedy v tuto chvíli je předčasné předjímat výsledky prověření.*

*Z územního hlediska se nejedná o návrhy konkrétních záměrů komunikací, ale o prvky, které budou ve větší podrobnosti teprve prověřeny a následně až rozhodnuto o jejich případné aktivitě.*

*Území dotčené překryvným koridorem územních rezerv je možné využívat dle současného využití nebo v souladu s podmínkami využití území plochy s rozdílným způsobem využití. Využití území pod koridory územních rezerv O-5 a O-6 je ponecháno z větší části obdobné jako v současném územním plánu, tedy v plochách s rozdílným způsobem využití: plochy zahrádek I, plochy zemědělské A nebo plochy krajinné zeleně K. Z výše uvedených důvodů nelze požadavky v současné době zohlednit.*

*Věcná podstata způsobů vypořádání předmětného podání zůstává nadále relevantní, přestože návrh nového územního plánu města Brna prošel přepracováním s ohledem na Pokyny ZMB z roku 2022 a byl uveden do jednotného standardu ÚPD dle stavebního zákona a jeho prováděcích předpisů. Výše uvedené texty je tedy nutno chápat také ve smyslu těchto úprav.*

### **Námítka č.7**

#### **Výrok:**

*Námítce se nevyhovuje.*

#### **Odůvodnění:**

*Pořizovatel se neztotožňuje s tvrzením podatele, že došlo k procesnímu pochybení v rámci procesu tvorby nového územního plánu tím, že byl na základě výsledků vyhodnocení předešlého veřejného projednání zpracován upravený Návrh. Stavební zákon výslovně předpokládá, že může být návrh územního plánu upraven, podstatně či nepodstatně, a jedná se tak o zcela legální a legitimní postup.*

*Současně není nijak podateli znemožněno uplatnit proti upravenému návrhu územního plánu svou připomínku či námítku.*

*Rovněž tak je chybným předpokladem podatele tvrzení, že jím uplatněné námítky či připomínky jsou v zásadě "bezpečné", protože město "nepočítá" s dalším projednáním.*

*Postoj města je sice v procesu tvorby územního plánu důležitý, ale vyhodnocení výsledků veřejných projednání zpracovává úřad územního plánování ve spolupráci s určeným zastupitelem a je na pořizovateli, aby po vyhodnocení správně určil další procesní postup; toto rozhodnutí nespadá do výlučné pravomoci samosprávných orgánů obce, a proto nelze podatelova tvrzení považovat za právně relevantní.*

*Jeho možnost vstoupit aktivně do procesu přípravy nového územního plánu nebyla nijak omezena a uplatněním své námítky to dokazuje; rovněž je nutné upozornit, že samotné uplatnění podání ještě nezakládá automatický nárok na to, že musí být námítce vyhověno - tím by byl popřen naopak proces vyhodnocení podání.*

*Chybnost závěrů podatele lze dokladovat tím, že úřad územního plánování na základě vyhodnocení výsledků opakovaného veřejného projednání zajistil úpravu Návrhu nového územního plánu města Brna a oznámil konání dalšího opakovaného veřejného projednání.*

*Věcná podstata způsobů vypořádání předmětného podání zůstává nadále relevantní, přestože návrh nového územního plánu města Brna prošel přepracováním s ohledem na Pokyny ZMB z roku 2022 a byl uveden do jednotného standardu ÚPD dle stavebního zákona a jeho prováděcích předpisů. Výše uvedené texty je tedy nutno chápat také ve smyslu těchto úprav.*