

ÚZEMNÍ PLÁN MĚSTA BRNA

Textová část Odůvodnění

Příloha č. 6

Kapitola 18 Rozhodnutí o námitkách (včetně odůvodnění)

Svazek Nb54 *(bez osobních údajů)*

11/2024

- a) Veřejné projednání Konceptu ÚPmB (2011)
6 svazků (Na1 až Na6) + 9 souhrnů podání (SP1 až SP9)
- b) Veřejné projednání Návrhu ÚPmB (2020)**
66 svazků (Nb1 až Nb66)
- c) Opakované veřejné projednání Návrhu ÚPmB (červen 2021)
31 svazků (Nc1 až Nc31)
- d) Opakované veřejné projednání Návrhu ÚPmB (prosinec 2021)
2 svazky (Nd1 a Nd2)
- e) Návrh ÚPmB pro společné jednání (2024)
1 svazek (Ne1)
- f) Veřejné projednání Návrhu ÚPmB (2024)
13 svazků (Nf1 až Nf13)

B | R | N | O |



Kancelář
architekta
města Brna

Záznam o účinnosti
Územní plán města Brna

<i>Správní orgán příslušný k vydání Územního plánu města Brna:</i> Zastupitelstvo města Brna	<i>Podpis oprávněné osoby a razítko:</i>
<i>Datum nabytí účinnosti:</i> 31.01.2025	
<i>Pořizovatel:</i> Magistrát města Brna, Odbor územního plánování a rozvoje	
<i>Oprávněná osoba pořizovatele:</i> Mgr. Viktor Poledník	
<i>Funkce oprávněné osoby:</i> vedoucí Odboru územního plánování a rozvoje MMB	

Magistrát města Brna
Odbor územního plánování a rozvoje
Kounicova 67
601 67 Brno
pripravovanyUPmB@brno.cz
ID datové schránky: a7kbrn

MAGISTRÁT MĚSTA BRNA Odbor územního plánování a rozvoje
Došlo dne: 30-06-2020
Č.j. MMB: 0297278
Příl.:

K č.j. MMB/0202272/2020

V Brně dne 29. 6. 2020

Námítka zástupce veřejnosti k návrhu Územního plánu města Brna

A. Námítka

Já, [redacted]
[redacted] 620 00 Brno, IČ 22889817, zmocněný zástupce veřejnosti, podávám tímto na základě věcně shodné připomínky v souladu s ust. § 52 zákona č. 183/2006 Sb., zákon o územním plánování a stavebním řádu (dále jen „stavební zákon“) tuto námítku k návrhu Územního plánu města Brna:

- 1. Nesouhlasím s výstavbou průmyslové zóny v k. ú. Tuřany navrhovanou do ploch značených Tu-7 (v konceptu ÚPmB jako TU-1), ploch pro rezervu P-1 (v konceptu ÚPmB značenou jako Tu-2) a ploch značených Tu-7 (v konceptu ÚPmB značenou jako TU-7).**

B. Odůvodnění

Městská část Brno – Tuřany je již v současnosti významně zasažena provozem letiště Brno – Tuřany a tranzitní automobilovou dopravou. To způsobuje zvýšenou prašnost, hlučnost a dopravní provoz v městské části, která je již v současné době třetí nejzatíženější městskou částí Brna. Současně pak nedostatek zeleně v poměru ke zpevněným plochám způsobuje negativní klimatické jevy spočívající zejména v nedostatku dešťových srážek v letním období a pokles hladiny spodních vod. V důsledku toho dochází k usychání stávající zeleně, dokonce i vzrostlých stromů již v současné době. Další plánované rozšíření zástavby, a to navíc průmyslového charakteru, tyto negativní vlivy ještě znásobí. Navržená průmyslová zóna navíc nerespektuje ÚSES Tuřany, který se realizuje v současné době výsadbou zeleně.

Pod nově navrhovanými průmyslovými zónami se nachází pozemky vedené v zemědělském půdním fondu. Ustanovení § 4 zákona č. 334/1992 Sb., o ochraně zemědělského půdního fondu stanoví zásady ochrany ZPF. Konkrétně *pro nezemědělské účely je nutno použít především nezemědělskou půdu, zejména nezastavěné a nedostatečně využitě pozemky v zastavěném území nebo na nezastavěných plochách stavebních pozemků staveb mimo toto území, stavební proluky a plochy získané zbořením přežilých budov a zařízení. Musí-li však v nezbytných případech dojít k odnětí ZPF, nutno zejména odnímat jen nejnútnejší plochu ZPF.*

Navíc podle ustanovení § 55 odst. 4 stavebního zákona lze změnou územního plánu vymezit další zastavitelné plochy pouze na základě prokázání potřeby vymezení nových zastavitelných ploch.

Je přitom třeba vzít v úvahu, že jak stanoví § 1 zákona č. 334/1992 Sb., o ochraně zemědělského půdního fondu, je zemědělský půdní fond základním přírodním bohatstvím naší země, nenahraditelným výrobním prostředkem umožňujícím zemědělskou výrobu a je jednou z hlavních složek životního prostředí. Smyslem zákona je přitom chránit volnou půdu tak, aby nebyla nenávratně poškozena a aby i v budoucnosti byla zdrojem přírodního bohatství.

Ustanovení § 12 zákona č. 114/1992 Sb., o ochraně přírody a krajiny stanoví zásady ochrany krajinného rázu. Konkrétně zásahy do krajinného rázu, zejména *umístování a povolování staveb, mohou být prováděny pouze s ohledem na zachování významných krajinných prvků, zvláště chráněných území, kulturních dominant krajiny, harmonické měřítko a vztahy v krajině*. Nově navrhované průmyslové zóny by znemožnily pohledy do krajiny, a to zejména na dominantu Pavlovských vrchů, Mohyly míru, ale též na Hády. A naopak, poutní kostel Panny Marie v Trní je výraznou pohledovou dominantou z celého okolí (ze Špilberku, Denisových sadů, Mohyly míru, Velké Klajdovky a dalších).

Pokud se pak týká navrhovaných průmyslových zón, ani tento záměr nemá oporu v potřebách obyvatelstva města Brna. Jak je všeobecně známo, brněnskou populaci tvoří téměř z jedné čtvrtiny vysokoškolsky vzdělaní lidé, kteří jen stěží budou poptávat práci v průmyslu. Brno jako univerzitní město je dlouhodobě zaměřeno na pracovní místa s vysokou přidanou hodnotou, zejména ve službách, justici a IT technologiích. Není proto pravděpodobné, že by vytvoření pracovních míst v řádu stovek bylo právě brněnské populaci ku prospěchu. Pravděpodobné spíše je, že pro brněnské obyvatelstvo nebude takové zaměstnání dostatečně kvalifikované a ohodnocené a investoři tak budou nuceni lákat do města méně kvalifikované pracovníky.

Tuřany nejsou něčím anonymním za dálnicí, kam je možno odsunout ze středu města vše, co je nepohodlné, nehezké a do města se nehodící. Tuřany (stejně tak jako Brněnské Ivanovice, Holásky, Dvorská a také Chrlice, které jsou se jmenovanými obcemi organicky provázány) byly vždy svébytnými obcemi s historií sahající až do cyrilometodějské doby. Tuřany jsou nejstarším poutním místem na Moravě – když papež objížděl poutní místa, nepříjel do Brna, ale do Tuřan.

V Tuřanech působil slavný jezuita Bohuslav Balbín. Je po něm pojmenován Balbínův pramen – vrt artézské vody, který nechalo vyvrtat obecní vodní družstvo ve spolupráci s městkou částí. Artézská voda pod Brnem je obrovská zásobárna kvalitní vody. Po jednoduché úpravě peroxidací má voda z Balbínova pramene kvalitu kojenecké vody, pro dospělé je nezávadná i v neupravené podobě. Úpravna vody v Brněnských Ivanovicích již léta funguje, voda má hygienické atesty a je pravidelně vyšetřována. Tento vodní zdroj se již osvědčil v povodňovém roce 1997, kdy právě z Balbínova pramene byla pitnou vodou zásobována velká území na celé Moravě zasažená povodněmi. Plánovaná rozsáhlá průmyslová zóna může negativně a nevratně ovlivnit i tento důležitý zdroj pitné vody.

Kromě shora uvedených důvodů pro podání této námítky zdůrazňuji, že realizací záměrů navržených v územním plánu bezesporu dojde ke zkrácení vlastnických práv individuálních vlastníků pozemků v oblastech Tu-1, Tu-2. Vybudováním průmyslové zóny v těsné blízkosti obydlí způsobí enormní nárůst dopravy, zvýšení hladiny hluku a imisí, zhoršení kvality ovzduší. Takové dopady zcela jistě způsobí pokles cen nemovitostí v dotčených oblastech, kde je zástavba složena převážně z rodinných domů se zahradami. Nastane tak situace, kdy obyvatelé doposud zvyklí na určitý životní standard a životní prostředí o tyto podmínky přijdou, nebudou však současně schopni své nemovitosti prodat tak, aby si mohli dovolit pořídit jiné bydlení odpovídající jejich dosavadnímu standardu. Jsem toho názoru, že takovými důsledky bude vážně porušeno vlastnické právo vlastníků všech dotčených nemovitostí. Současně dojde k porušení práva na ochranu zdraví a příznivé životní prostředí, a to zejména v oblasti Tu- 1 a Tu-2.

Uvědomuji si, že námítky a připomínky podávají tisíce občanů všech městských částí. Domnívám se však, že naše námítky nejsou jen „kosmetické“, jsou naprosto zásadní. V sázce je nejen zachování obce jako takové s živoucími tradicemi a folklorem a s bohatou kulturní historií obce. Je ohrožen i ráz krajiny a klimatu na území mnohem větším, než zaujímá naše městská část. Mám zato, že Brno, jako město profilující se jako město kulturní a vzdělané s vysokými školami a univerzitou, s krásným přírodním okolím nedalekého Moravského krasu, by mohlo daleko




lépe využít kulturního a folklorního potenciálu naší městské části k účelům studijním, vzdělávacím a turistickým, než budovat předimenzovanou a nepotřebnou průmyslovou zónu.

C. Vymezení území dotčeného námitkou

Městská část Brno-Tuřany, katastrální území Brněnské Ivanovice, Tuřany, městská část Brno-Chrlice

D. Podpis



MMB/0297278/2020

Námítka

Výrok:

Námítce se vyhovuje částečně.

Odůvodnění:

Námítka nesouhlasí s vymezením průmyslových ploch v rozvojových lokalitách Tu-1 U Fuksové boudy, Tu-7 Pod letištěm a plochy rezervy P-1.

Lokalita Tu-1: jedná se o plochu podél východní části ulice Tovární na hranici městských částí Brno-Tuřany a Brno-Chrlice. Na základě připomínek uplatněných pro lokalitu Tu-1 již během projednávání konceptu ÚP, byla velká část ploch určených pro lehkou výrobu situovaných východně od plánovaného obchvatu Tuřan převedena do ploch A – plochy zemědělské či do ploch územních rezerv. Vymezení rozvojové lokality Tu-1 v Návrhu ÚPmB potvrzuje a naplňuje dlouhodobě prověřovanou a sledovanou koncepci rozvoje výrobních ploch v městě Brně – tzv. jihovýchodní průmyslový sektor Ivanovice-Chrlice, což dokládá vymezení ploch výroby ve všech variantách Konceptu ÚPmB, a to v mnohem větším rozsahu, než je prezentován nyní v Návrhu ÚPmB. Dalšímu požadavku na vyloučení rozvojových lokalit bez náhrady nelze vyhovět a z důvodu zachování kontinuity řešení nové územně-plánovací dokumentace je vhodné a účelné plochy výroby a skladování ponechat. K úpravě u rozvojové lokality Tu-1 dojde v její severní části - plocha E/a3 bude z důvodu odclonění ploch výroby a s přihlédnutím k četným námitkám občanů MČ převedena do ploch W – komerční vybavenosti, což umožní flexibilnější využití plochy včetně využití pro bydlení, maloobchod, stravování, služby a nerušící výrobu, administrativu a další občanské vybavení. Zařazení do ploch W bude lépe odpovídat návaznosti na plánovanou bytovou zástavbu a přírodní okolí.

Pro úplnost dále uvádíme, že podmínkou realizace výstavby a využití v dané ploše je realizace komunikace Tu/1 (obchvat Tuřan) včetně MÚK Tu/1 a dálnice D1, tak jak je uvedeno v kartě lokality Tu-1 U Fuksové boudy Závazné textové části. Napojení průmyslové zóny obytnou zástavbou Tuřan a Brněnských Ivanovic (stávající trasa II/380) je z hygienických a dopravně-bezpečnostních důvodů nevhodné.

Lokalita Tu-7: pozemky v jihozápadním cípu pod letištěm, mezi ulicí Pratecká a plánovaným obchvatem Tuřan, jsou již v současné době částečně využívány jako plochy zahrádek. Většina zde ležících pozemků je zemědělsky obhospodařována. Dle stávajícího platného ÚPmB jsou všechny plochy v této lokalitě zařazeny do ploch nestavebních - volných s funkcí zemědělský půdní fond. Na základě výše uvedeného bude plocha E/a3 ponechána jako plocha zemědělská A (tzn. stav území zůstane nezměněn). Návrhové plochy dopravy, jež jsou součástí rozvojové lokality Tu-7, určené k rozvoji provozu letiště zůstanou ponechány.

Rezerva P-1: na základě dohody pořizovatele s Ministerstvem životního prostředí ČR z hlediska ploch záboru ZPF bylo vyhodnoceno, že vzhledem k již vymezeným sousedním plochám pro průmysl, k případnému navyšování zatížení území z hlediska hygieny životního prostředí a s ohledem na ochranu přírody, krajiny a zemědělského půdního fondu a s tím spojené dopady klimatických změn, se jeví předmětná územní rezerva P-1 jako nadbytečná a z Návrhu ÚPmB bude vypuštěna. Plocha tudíž zůstává i nadále jako plocha zemědělská.

Věcná podstata způsobů vypořádání předmětného podání zůstává nadále relevantní, přestože návrh nového územního plánu města Brna prošel přepracováním s ohledem na Pokyny ZMB z roku 2022 a byl uveden do jednotného standardu ÚPD dle stavebního zákona a jeho prováděcích předpisů. Výše uvedené texty je tedy nutno chápat také ve smyslu těchto úprav.

Došlo dne: 25-06-2020

Č.j. MMB: 0297/295

Přil.:

7503

NÁMITKA / PŘIPOMÍNKA

NÁZEV PROJEDNÁVANÉ ÚPD

Návrh územního plánu města Brna

Lokalita Brno - Ořešín

Identifikační údaje podatele

Fyzická osoba

Jméno, příjmení /
Název společnosti

Datum narození/
Identifikační číslo

Trvalé bydliště/
sídlo

Jsem občan města Brna

Jsem vlastníkem pozemku/ů nebo stavby v ploše dotčené navrhovanou změnou

Katastrální území Ořešín, parc. č. [redacted]
parc. č. [redacted]

Upřesnění obsahu námítky/připomínky

K textové části

Ke grafické části

K procesu pořizování

Městská část

Brno - Ořešín

Katastrální území

Ořešín

Parcelní čísla pozemků (adresa,
doplňující popis lokality)

parc. č. [redacted] lokalita
Na pískách

Text námítky/připomínky včetně ZDŮVODNĚNÍ

přílohy:

- ano
 ne

Jako vlastník pozemků vznáším tuto NÁMITKU:

NESOUHLASÍM s navrhovanou změnou u pozemků v mém vlastnictví parc. č. [redacted] parc.č. [redacted] k.ú. Ořešín jejich zařazením do kategorie využití území „Z“ – plochy městská zeleň.

NAVRHUJI zařadit pozemky v mém vlastnictví parc. č. [redacted] parc. č. [redacted] k.ú. Ořešín do kategorie využití území „B/r1“ plochy bydlení, a to jejich připojením k rozvojové ploše pozemků v území pod označením Or-2 Klimešova-Jasná.

ODŮVODNĚNÍ:

Důvodem je skutečnost, že celá lokalita pozemků „Na pískách“, zahrnující i mé pozemky, na jedné straně přímo sousedí s návrhovou plochou bydlení B/r1 v lokalitě Or-2 Klimešova-Jasná a na druhé straně je plocha významného krajinného prvku „U skály“ a lesní pozemky, které dle mého názoru plně dostačují k plnění funkce veřejného prostranství a plochy zeleně. Za takových podmínek se zařazení mých pozemků do kategorie využití „Z“ – městská zeleň jeví jako nadbytečné a velmi omezující na mých právech vlastníka užívat pozemky alespoň k zemědělské činnosti, které tyto pozemky jako orná půda mají. Nyní se sice pozemky nevyužívají k intenzivní zemědělské činnosti, ale mám zájem je užívat výlučně, a ne s ostatními

občany a návštěvníky k jejich rekreaci a pro jejich volnočasové aktivity. Městská část Brno-Ořešín mě ani o tomto svém záměru neinformovala, ani se mnou nejednala o odkoupení těchto mých pozemků za účelem zřízení veřejné plochy. Průchod ze zastavěné části obce do okolní krajiny je zajištěn přes lesní pozemky a lze je dále dodatečně zajistit při plánování komunikací, když rovněž můj pozemek p.č. 381/5 je účelově určen a v KN zapsán jako komunikace, a jako cesta taky slouží.

Naopak mým záměrem je mít možnost tyto pozemky v budoucnu využít jako pozemky stavební k mému bydlení. Proto navrhuji jejich zařazení do kategorie B/r1 rozšířením lokality Or-2 Klimešova-Jasná. Mám za to, že lze i zde, prostřednictvím podmínky zpracování územní studie, zajistit dostatek veřejných ploch a vybavenosti při zajištění dobré dopravní obslužnosti celého území. Rozšířením lokality Or-2 o lokalitu pozemků „Na pískách“ tak dostane Městská část Brno – Ořešín k dispozici větší variabilní prostor na uspořádání výstavby tak, aby reflektovala její záměr vytvořit zde rezidenční bydlení s dostatečným veřejným prostorem potřebným pro hezké bydlení všech občanů. To je i základním principem a premisou tohoto návrhu nového územního plánu. Pokud se týká problematiky napojení pozemků na technickou infrastrukturu a dopravní obslužnost, tak ta je možná stejným způsobem, jak je tato popsána v lokalitě Or-2, resp. jejím prodloužením. Pokud jde o podmínky ve vztahu k ZPF tak s ohledem na to, že pozemky nejsou současně zemědělsky využívané a jejich bonita je nízká, nedojde k citelnému úbytku pozemků vhodných pro zemědělskou výrobu. Zeleň bude při využití k rezidenčnímu bydlení zastoupena dostatečně zahradami a veřejnými plochami sousedícími s touto zástavbou. **Hlavní zásadou nového územního plánu je využití všech volných ploch k bydlení. Těmto zásadám pak odpovídá i můj návrh na využití mých pozemků, neboť tyto jsou volnou plochou, jež se nyní nevyužívá, sousedí se stávající zástavbou, a lze ji zastavět, přičemž nezhoršuje kvalitu prostředí a hodnotu území.**

Dále vznáším PŘIPOMÍNKU:

K celé lokalitě pozemků s místním označením v katastru nemovitostí „Na pískách“ zahrnující i pozemky v mém vlastnictví v návrhu územního plánu města Brno je zařazena do kategorie využití území „Z“ – městská zeleň, mám připomínku, že vzhledem k tomu, že se nyní jedná o zemědělské pozemky na okraji obce přímo sousedící s lesními pozemky a s chráněným krajinným prvkem U skály zahrnutým do kategorie využití území „K“, není nezbytně nutné využití těchto pozemků měnit k účelu zřízení městské zeleně, která by spíše měla být územním plánem zřizována uvnitř zastavěné části obce jako protiváha zástavby, obzvláště pokud má obec v návrhových plochách bydlení zájem o realizaci rezidenční zástavby s dostatečnou průchodností a veřejnými plochami městské zeleně a občanské vybavenosti. **Záměr dostatečně nepracuje s koncepcí rozvoje obce směrem dovnitř s vyřešením místní dopravní obslužnosti a veřejných ploch, ale alibisticky jako protiváhu masivnímu zastavění v navrhovaných plochách bydlení Or-1, Or-2 a Or-3 hledá pozemky, které by splnili podmínky vyrovnanosti v koeficientech mezi plochami bydlení a veřejného prostranství dle ust. § 7 vyhl. č. 501/2006 Sb. o obecných požadavcích na využití území, kdy na 2 ha ploch bydlení potřebuje zajistit 1.000 m² ploch veřejného prostranství. Na okraji zástavby v obci, která je olemována lesy však toto postrádá smyslu.** S ohledem na předepsanou podmínku vypracování územní studie pro využití území Or-2 Klimešova-Jasná, která hraničí s návrhovým územím „Z“ městská zeleň v lokalitě Na pískách, mám za to, že lze v této územní studii při jejím schvalování vycházet ze shora uvedených principů a zajistit tak v obci dostatek veřejných ploch, pokud to nemá již nyní řešit územní plán tak, že plochy bydlení „B/r1“ adekvátně zmenší na úkor ploch veřejného prostranství městské zeleně „Z“ uvnitř těchto ploch bydlení. V lokalitě Or-2 je nyní řešeno veřejné prostranství pouhým odkazem na řešení prostřednictvím návrhových ploch zeleně, což považuji s ohledem na shora uvedené, za špatné urbanistické řešení.

V Brně dne 20. června 2020

Podpis: .

.....

MMB/0297295/2020

Námítka

Výrok:

Námítce se nevyhovuje.

Odůvodnění:

Konečné rozhodnutí o námítce a odůvodnění tohoto rozhodnutí se vztahuje k výslednému řešení Návrhu nového ÚPmB:

V aktuálně platném ÚPmB jsou tyto pozemky plochou zemědělského půdního fondu a o stavebním využití se neuvažuje. Dotčené pozemky byly plánovány pro rozvoj zeleně již v projednaném konceptu územního plánu. Jedním z cílů územního plánování je zajistit udržitelný rozvoj území, tudíž vyvážený rozvoj všech složek, tedy i veřejné zeleně pro širokou skupinu obyvatel. Tento stav je výhledový, z pozice města je třeba pozemky majetkově vypořádat. Do doby realizace zeleně je bude možné užívat v souladu s obecnými podmínkami využití území (viz kap. 6.2. závazné textové části). Zastavitelné plochy se vymezují s ohledem na potenciál rozvoje území a míru využití zastavěného území. Pro bydlení je v současné chvíli v návrhu nového územního plánu vymezeno v lokalitě ploch dostatek (v rámci rozvojové lokality Or – 2).

V této souvislosti je třeba zmínit rovněž doporučení pro navazující řízení pro zastavování vymezených ploch a koridorů (str. 401 textové části odůvodnění návrhu územního plánu), podle něhož: „Plochu Or-2 nebo Or-1 navrhujeme vzhledem ke kapacitě a identifikovaným kumulativním vlivům především z hlediska průjezdu přes Mokrou horu prozatím převést do kategorie rezerv a aktivizovat až po vyčerpání ostatních nově navržených ploch v Ořešíně, po prokázání, že v důsledku zastavění plochy nedojde k překročení hlukových limitů při průjezdu Mokrou Horou – nejedná se o podmínku, pouze o doporučení. V tomto smyslu lze rovněž stanovit pořadí zastavování ploch.“ I z toho je zřejmé, že již stávající návrh územního plánu vymezuje více než dostatečně velkou návrhovou plochu pro bydlení v severozápadní části městské části Ořešín.

Samotná rozvojová lokalita Or-2 Klimešová – Jasná navíc vyžaduje pořízení územní studie ÚS-02 ÚS Ořešín Klimešova-Jasná, která má prověřit rozvoj rezidenční zástavby v severozápadní části městské části Ořešín, tedy v části, kde se nachází rovněž pozemky parc. č. 381/5, 392/15, 393/9 a 401/15 v k.ú. Ořešín, jakož i umístění zeleně v rámci lokality.

Věcná podstata způsobů vypořádání předmětného podání zůstává nadále relevantní, přestože návrh nového územního plánu města Brna prošel přepracováním s ohledem na Pokyny ZMB z roku 2022 a byl uveden do jednotného standardu ÚPD dle stavebního zákona a jeho prováděcích předpisů. Výše uvedené texty je tedy nutno chápat také ve smyslu těchto úprav.

6468

MAGISTRÁT MĚSTA BRNA
Odbor územního plánování a rozvoje
Došlo dne: 30-06-2020
Č.j. MMB: 0297297
PKI:

Magistrát města Brna
Odbor územního plánování a rozvoje
Kounicova 67
601 67 Brno
pripravovanyUPm@brno.cz
ID datové schránky: a7kbrn

K č. j. MMB/0202272/2020

V Brně dne 29. 6. 2020


Námítka dotčeného vlastníka k návrhu Územního plánu města Brna

A. Identifikační údaje vlastníka

Jméno, příjmení: [redacted]
Adresa: [redacted]
Datum narození: [redacted]
Identifikace vlastněné nemovitosti: [redacted]

B. Námítka

1 1. Nesouhlasím s vymezením plochy pro dopravu „D“ pro komunikace I/41 a části komunikace I/42 (tzv. Bratislavská radiála) v prostoru Farmy Ráječek (plochy ZPF sloužící pro zemědělskou rostlinnou výrobu specializovanou na zelinářství) a dalších objektů sloužících k bydlení. **1**



2 2. Požaduji vymezit plochu pro dopravu „D“ pro Bratislavskou tangentu/radiálu (přeložku I/41) tak, aby vedla v pravobřeží řeky Svitavy (západní břeh), tj. na straně průmyslové zóny. **2**

3

3. Požadují zachovat zavedenou fungující Farmu Ráječek (tj. neumísťovat na její místo obří mimoúrovňovou křižovatku).

3**4**

4. Dále, s respektem k podrobnosti územního plánu a výše uvedenému požadují: ▪ zachovat přímé napojení ul. Kaštanová na I/41, a to alespoň pro napojení na dálnice D1 (směr Praha i Ostrava) a D2 (směr Bratislava) a zpět; ▪ na ul. Kaštanová – Hněvkovského nenavrhovat okružní křižovatky (přímý průjezd autobusových linek 40, 48, 63, 109 a 509); ▪ co nejmenší fragmentaci nezastavěného území; ▪ zajištění prostupnosti území pro pěší a cyklisty – stezky pro pěší a cyklisty podél ul. Kaštanová – Hněvkovského, po obou březích Svitavy, podél ul. Vinohradská – Faměrovo nám.

4


C. Odůvodnění

Realizaci Bratislavské radiály dle návrhu ÚP by došlo ke zrušení napojení ul. Kaštanová na dálnici D2 a následně přes exit Brno-jih i D1. Nově by ulice Kaštanová plynule přecházela v ul. Hněvkovského a mimoúrovňově bez vzájemného propojení by křížila prodloužení D2 – Bratislavskou radiálu. Propojení z ul. Kaštanová na dálnice D1 a D2 bude možné pouze výraznou zajiždkou přes ul. Hněvkovského, VMO a Bratislavskou radiálu. Tato napojení je natolik dlouhé, že řidiči budou hledat alternativní možnosti přístupu na dálniční síť. Ve směru na východ bude touto alternativou trasa Kaštanová – Tuřanská – Revoluční – Hanácká – MÚK Černovická terasa. Dojde tak k navýšení provozu na ulici Hanácká, v bezprostřední blízkosti RD v mém spoluvlastnictví. Negativně ovlivněna bude hodnota nemovitosti, komfort užívání (zvýšená prašnost, hluchnost, exhalace, kongesce) i bezpečnost uživatelů a návštěvníků RD. V ulici Hanácká neexistuje chodník, chodci se musí pohybovat přímo ve vozovce, mezi vozidly, rovněž neexistují cykloopatření adekvátní intenzitě automobilového provozu. V oblasti ul. Kaštanová je umístěna průmyslová zóna, velkoobchod Makro a Lidl s vysokými nároky na dopravní obsluhu osobní i kamionovou dopravou (jen areál firmy Manag obsluhuje denně 80 kamionů).

D. Vymezení území dotčeného námitkou


MČ Brno-Tuřany, MČ Brno-jih

E. Podpis



Příloha: Aktuální výpis z KN

Informace o pozemku



Nemovitost je v územním obvodu, kde státní právní úprava
[pracoviště Brno-město](#)

Zobrazené údaje mají informativní charakter. Platnost k 30.06.2020 19:00:00.

Informace o pozemku



Nemovitost je v územním obvodu, kde státní správu katastru nemovitostí ČR vykonává [Katastrální úřad pro Jihomoravský kraj, katastrální pracoviště Brno-město](#).

Zobrazené údaje mají informativní charakter. Platnost k 30.06.2020 19:00:00.

Lebreux Ingeborg (Magistrát města Brna)

Od: Pošta_sps2 <posta_sps2@brno.cz>
Odesláno: 1. července 2020 8:01
Komu: oupr@brno.cz
Předmět: FW: Namitka vlastníka pozemku k návrhu UPMB Bratislavská radiala
Přílohy: 2020 06 Namitka dotceneho vlastníka HSK.pdf; Priloha - Dolozeni vlastnickeho prava 2.pdf; Priloha - Dolozeni vlastnickeho prava.pdf

From: [REDACTED]
Sent: Tuesday, June 30, 2020 9:59 PM
To: pripravovanyUPm@brno.cz
Cc: posta@brno.cz
Subject: Namitka vlastníka pozemku k návrhu UPMB Bratislavská radiala

Vážený,

touto cestou posílám námitku vlastníka dotčené nemovitosti. Současně ji doručím podepsanou poštou.

--

S přáním příjemného dne

[REDACTED]

MMB/0297297/2020

Námitka č.1

Námitka č.2

Námitka č.3

Výrok:

Námitce se nevyhovuje.

Odůvodnění:

V rámci námitky je vysloven nesouhlas s návrhem územního plánu v souvislosti s vymezením ploch dopravní infrastruktury D v oblasti lokality Ráječek pro řešení výhledové dopravní infrastruktury, je požadováno ponechání koridoru dopravy podle současného územního plánu je vysloven nesouhlas s likvidací fungující farmy.

Trasy výhledových dopravních staveb (přeložek silnic I. třídy - sil. I/41 Bratislavská radiála a I/42 – Velký městský okruh) byly takto prověřeny v souvislosti s řešením nadřazené komunikační sítě města Brna nezávisle na realizaci nového nádraží v poloze u Řeky.

Dostředné vedení Bratislavské radiály směrem k ulici Dornych se ukázalo jako nevhodné a není dále sledováno. Současně je předpokládáno umístění mimoúrovňové křižovatky s ulicí Černovickou s ohledem na okolní zástavbu problematické a nemožné hlukově odclonit.

V lokalitě Ráječek je dle Zásad územního rozvoje Jihomoravského kraje předpokládáno využití území pro případný rozliv a umístění skladebných prvků územního systému ekologické stability území (ÚSES), ale současně dle kapitoly H.4 (čl. 435) i stanoven úkol pro územní plánování na území jedné obce vymezit a zpřesnit vedení přeložek sil. I/41 a I/42.

S ohledem k výše uvedenému je od roku 2013 prověřována úprava vedení VMO v souběhu se stávající železniční tratí, která by měla být výhledově snesena s možností umístění křížení komunikací v lokalitě Ráječek. Rovněž byla prověřena možná koexistence vedení tras dopravní infrastruktury ve vztahu k rozlívům a prvkům ÚSES.

Ve věci zemědělsky využívané půdy uvádíme, že ani v současném územním plánu není zemědělské obhospodařování sledováno jako cílové využití.

V předmětném území je část území ve vlastnictví statutárního města Brna, pro které je realizace VMO prioritou.

V současné době nelze předjímat konkrétní způsob a rozsah dotčení stávajících staveb v území, který bude možné stanovit až na základě zpracování projektové dokumentace křížení komunikací. Na základě výše uvedeného bude možné vyhodnotit možnost rozsahu zachování stávajících objektů a provozovaných činností, případně navrhnout majetkoprávní dispozice.

Z výše uvedených důvodů nelze námitce vyhovět.

Věcná podstata způsobů vypořádání předmětného podání zůstává nadále relevantní, přestože návrh nového územního plánu města Brna prošel přepracováním s ohledem na Pokyny ZMB z roku 2022 a byl uveden do jednotného standardu ÚPD dle stavebního zákona a jeho prováděcích předpisů. Výše uvedené texty je tedy nutno chápat také ve smyslu těchto úprav.

Námitka č.4

Výrok:

Námitce se nevyhovuje.

Odůvodnění:

V rámci námitky je požadováno zachovat přímé propojení ulice Kaštanové na silnici I/41.

V návrhu je vymezena plocha dopravní infrastruktury D, ve které je řešení křížení komunikací obecně přípustné a obecně jsou vytvořeny podmínky pro případné propojení těchto komunikací.

To, jakým konkrétním způsobem budou komunikace a jejich propojení řešeno bude záležitostí podrobnější projektové dokumentace v rámci technického řešení celého dopravního uzlu.

Věcná podstata způsobů vypořádání předmětného podání zůstává nadále relevantní, přestože návrh nového územního plánu města Brna prošel přepracováním s ohledem na Pokyny ZMB

MMB/0297297/2020
Námítky

MMB/0297297/2020
Námítky

z roku 2022 a byl uveden do jednotného standardu ÚPD dle stavebního zákona a jeho prováděcích předpisů. Výše uvedené texty je tedy nutno chápat také ve smyslu těchto úprav.

Došlo dne: 24-06-2020

MAGISTRÁT MĚSTA BRNA
Odbor územního plánování a rozvoje
Kounicova 67
601 67 Brno

Č.j. MMB: 0297307
Příl.:

NÁMITKA / PŘIPOMÍNKA

NÁZEV PROJEDNÁVANÉ ÚPD

*Připravený územní plán
pro veřejně projednání*

Identifikační údaje podatele

Fyzická osoba/právnícká osoba

Jméno, příjmení /
Název společnosti

Datum narození /
Identifikační číslo

Adresa

Jsem - nejsem* občan města Brna

Jsem - nejsem* vlastníkem pozemku nebo stavby v ploše dotčené
navrhovanou změnou

Katastrální území *Bohunice* parc. č. 

Upřesnění obsahu námítky/připomínky

K textové části

Ke grafické části

K procesu pořizování

Městská část

Brno - Bohunice

Katastrální území

Bohunice

Parcelní čísla pozemků (adresa,
doplňující popis lokality)

Lokalita 3e-5

Text námítky/připomínky včetně
ZDŮVODNĚNÍ

*Popraduji zachovat stávající územní
plán, ponechat postavené jednopatrové
garáže o pěti budovách a urostlý
zoo park.*

- grafická příloha
- ano
- ne
- další přílohy

*Nesouhlasím s likvidací vjezdové
vybavené garáže 163 garáží.
Nesouhlasím s plánovaným vybudováním
nové bytové zástavby v místě stávajících
garáží a zoo parku.
Dostalo by se zhoršení životního prostředí
a zhoršení už tak kritické situace
o patnáctim v této oblasti.*

v Brně dne 24.6.2020

Podpis: 

*nehodící se škrtněte

Statutární město Brno
Doručeno: 24.06.2020
MMB/0297307/2020
listy: 1 přílohy:
druh: 11/sv:



mmh1e<7730a647

MMB/0297307/2020

Námítka

Výrok:

Námítce se nevyhovuje.

Odůvodnění:

Podatel požaduje zachovat současných 163 garáží v rozvojové lokalitě Bc-5 a dále nesouhlasí s vybudováním v této lokalitě s vybudováním bytové zástavby. Předně je nutné konstatovat, že není z podání zřejmé, které garáže v předmětné lokalitě má podatel namysli. Taktéž je nutné uvést, že lokalita Bc-5 není určena pro bydlení, ale pro komerční vybavenost, pro kterou je lokalita vzhledem k dobré dopravní dostupnosti vhodná. Lokalita Bc-5 je určena k zastavění již současným územním plánem, jedná se tedy o kontinuitu v územním plánování. Zeleň v lokalitě má spíše neudržovaný charakter a v žádném případě nelze hovořit o pobytové zeleni. Zeleň je dostatečně kompenzována na opačné straně ulice Jihlavská v lokalitě Červeného kopce. Z uvedených důvodů se námítce nevyhovuje.

Věcná podstata způsobů vypořádání předmětného podání se částečně mění, a to i ve vazbě na skutečnost, že návrh nového územního plánu města Brna prošel přepracováním s ohledem na Pokyny ZMB z roku 2022 a byl uveden do jednotného standardu ÚPD dle stavebního zákona a jeho prováděcích předpisů, tj. výše uvedené texty je nutno chápat ve smyslu těchto úprav.

Vyhodnocení se ve své části mění takto:

Na základě skutečného vývoje území – realizace záměru s bytovou funkcí je na severu nově vymezena plocha smíšená SU.K4

6735

MAGISTRÁT MĚSTA BRNA
 Odbor územního plánování a rozvoje

Došlo dne: 24.06.2020

NÁMITKA / PŘIPOMÍNKA

0297312

C.J. MMB

NÁZEV PROJEDNÁVANÉ ÚPD

Identifikační údaje podatele

Fyzická osoba/právnícká osoba

Jméno, příjmení / Název společnosti	[redacted]
Datum narození/ Identifikační číslo	[redacted]
Trvalé bydliště/ sídlo	[redacted]
Jsem - nejsem*) občan města Brna	Jsem - nejsem*) vlastníkem pozemku/ů nebo stavby v ploše dotčené navrhovanou změnou Katastrální území <u>Bohunice</u> , parc č. [redacted]

Upřesnění obsahu námítky/připomínky

<input type="checkbox"/> K textové části	<input type="checkbox"/> Ke grafické části	<input type="checkbox"/> K procesu pořizování
Městská část	<u>Brno - Bohunice</u>	
Katastrální území	<u>Bohunice</u>	
Parcelní čísla pozemků (adresa, doplňující popis lokality)	<u>Lokalita Be-4</u>	

Text námítky/připomínky včetně ZDŮVODNĚNÍ

přílohy:
 ano
 ne

Počítají zachovat stávající územní plán, ponechat postavené
 jednopatrové garáže v pěti budovách a vzrostlý Lesopark.
 NESOUHLASÍM s likvidací svépomocí vybudovaných 163 garáží.
 NESOUHLASÍM s plánovaným vybudováním nové bytové zástavby
 v místě stávajících garáží a Lesoparku.
 Došlo by ke zhoršení životního prostředí a zhoršení už
 tak kritické situace s parkováním v této lokalitě.

V Brně dne 22.6.2020 Podpis: [redacted]

*nehodící se škrtněte

Statutární město Brno
 Doručeno: 24.06.2020
 MMB/0297312/2020
 listy: 1 přílohy:
 druh: 11/sv:



MMB/0297312/2020

Námitka

Výrok:

Námitce se vyhovuje.

Odůvodnění:

Nesouhlasíte s rušením garáží v rozvojové lokalitě Be-4.

Nesouhlasíte s rušením plochy městské zeleně ve střední části lokality Be-4.

Střední část rozvojové lokality mezi ulicemi Pod Nemocnicí a Jihlavská bude v délce asi 340 m vymezena jako městská zeleň. Východní část lokality s původní a novější zástavbou podél ulic Jihlavská a Na Pískové cestě bude vyznačena jako plocha pro bydlení B/k3. V západní části lokality bude místo plochy dopravy v místě stávajících garáží vymezena plocha smíšená obytná C/k3. Umožní zastavět a rozvíjet zbývající volné část plochy C. Zachování stávajících garáží bude zmíněno v textové části ÚPmB v kartě lokalit.

Pruh zeleně mezi Jihlavskou a Pod Nemocnicí zůstane zachovaný.

Věcná podstata způsobů vypořádání předmětného podání zůstává nadále relevantní, přestože návrh nového územního plánu města Brna prošel přepracováním s ohledem na Pokyny ZMB z roku 2022 a byl uveden do jednotného standardu ÚPD dle stavebního zákona a jeho prováděcích předpisů. Výše uvedené texty je tedy nutno chápat také ve smyslu těchto úprav.

Došlo dne: 24-06-2020

Č.j. MMB: 0297319

Příl.:

6734

NÁMITKA / PŘIPOMÍNKA

NÁZEV PROJEDNÁVANÉ ÚPD

PŘIPRAVOVANÝ ÚZEMNÍ PŮDŮ
PRO VEŘEJNÉ PROJEDNÁVÁNÍ

Identifikační údaje podatele

Fyzická osoba/právnícká osoba

Jméno, příjmení /
Název společnosti

Datum narození/
Identifikační číslo

Adresa

Jsem - nejsem*) občan města Brna

Jsem - nejsem*) vlastníkem pozemku/ů nebo stavby v ploše dotčené
navrhovanou změnou

Katastrální území, parc č.

Upřesnění obsahu námítky/připomínky

K textové části

Ke grafické části

K procesu pořizování

Městská část

MO Bohunice

Katastrální území

BOHUNICE

Parcelní čísla pozemků (adresa,
doplňující popis lokality)

Text námítky/připomínky včetně
ZDŮVODNĚNÍ

- grafická příloha
- ano
- ne
- další přílohy

K lokalitě BE-1:
požadujeme zachování stávajícího
územního plánu podél ulice
Podsedky, vymezené parcelami
nie výše, včetně dopravní obsluhy
a její hustoty. Tato ulice
slouží pro velmičasové aktivity,
t.j. procházky, venčení psů, obalování
parůbků. ÚZEMÍ JE DOTČENO HLAVNÍ
DÁLNICÍ D1 a železnicí. Nezvyšovat
hlukovost.

V BRNE dne 22. června 2020

Podpis:

*nehodící se škrtněte

2020

Statutární město Brno
Doručeno: 24.06.2020
MMB/0297319/2020

listy: 1 přílohy:
druh: 1/sv:



mmh1e57739a652

MMB/0297319/2020

Námítka

Výrok:

Námítce se vyhovuje.

Odůvodnění:

K lokalitě Be-1 uplatnila připomínky MČ Brno-Bohunice s požadavkem na zachování stavu dle platného ÚPmB na území jižně ulice Lány (zachování nestavební plochy ZPF) a ke způsobu a rozsahu využití ploch bydlení jižně ulice Dvořiště, a nesouhlas se stavebním rozvojem jižně ulice Dvořiště uplatnila MČ Brno - Starý Lískovec. U východní části lokality Be-1 jižně ulice Lány pořizovatel MČ vyhovuje v níže popsaném rozsahu takto:

S ohledem na požadavek MČ dává pořizovatel pokyn v části lokality Be-1 (území jižně ulice Lány) v Návrhu nového ÚPmB ponechat pouze stabilizovanou plochu V/v3 a plochu přestavby C/k4 včetně ploch veřejných prostranství kolem těchto ploch s tím, že plocha C/k4 bude vymezená jako C/k3 a zastavitelné plochy B/r2, B/v3 a B/k4 budou vymezeny jako územní rezervy pro bydlení. Ponechána bude pouze část plochy B/r2 v zastavěném území u nároží plochy komunikace a prostranství místního významu (zahrnující zčásti pozemek parc. č.911/11 k. ú. Bohunice), a to v rozsahu, který odpovídá stabilizované ploše BC v platném ÚPmB. Dořešeny budou zbytkové plochy stávající stabilizované plochy OS z platného ÚPmB tak, aby neznemožnily sledovat budoucí záměry v lokalitě.

Na základě rozhodnutí Rady města Brna (RMB), které přijala na schůzi RMB č. R8/127 zahájené dne 20.1.2021 s pokračováním dne 25.1.2021, uplatnil určený zastupitel, radní pro územní plánování RNDr. Filip Chvátal, PhD. u pořizovatele připravovaného Územního plánu města Brna – Odboru územního plánování a rozvoje MMB, ve smyslu § 53 odst. (1) zákona č. 183/2006 sb., o územním plánování a stavebním řádu, ve znění pozdějších předpisů, podnět, aby vyhodnocení výsledků projednání dokončil v souladu s doporučením RMB. RMB doporučila řešení u problematických oblastí rozvoje města stěžejního charakteru.

Řešení doporučené pořizovatelem ve východní části lokality Be-1 při ulici Lány na redukci stavebních ploch určených pro rozvoj území je souladné s doporučením RMB a pokynem určeného zastupitele.

Předmětné pozemky i význam ulice Podsedky zůstanou oproti platnému ÚPmB beze změny. Pozemky jsou v ÚPmB zahrnuty do návrhové plochy bydlení s ohledem na jejich stavební využití je zahrnul nový ÚP do plochy stabilizované B/r2. Ulice Podsedky zůstává vymezena jako plocha veřejných prostranství. V návaznosti na předmětné pozemky dále východním směrem není rozvoj v lokalitě Be-1 v části jižně ulice Lány potvrzen, ponecháno bude nestavební využití v kontinuitě s platným ÚPmB.

V rozsahu věcné námítky se vyhovuje.

Věcná podstata způsobů vypořádání předmětného podání zůstává nadále relevantní, přestože návrh nového územního plánu města Brna prošel přepracováním s ohledem na Pokyny ZMB z roku 2022 a byl uveden do jednotného standardu ÚPD dle stavebního zákona a jeho prováděcích předpisů. Výše uvedené texty je tedy nutno chápat také ve smyslu těchto úprav.

Došlo dne: 24-06-2020

Č.j. MMB: 0297323

6733

Přil.: NÁMITKA / PŘIPOMÍNKA

NÁZEV PROJEDNÁVANÉ ÚPD

BE 4

Identifikační údaje podatele

Fyzická osoba/právnícká osoba

Jméno, příjmení /
Název společnosti

Datum narození/
Identifikační číslo

Adresa

Jsem - nejsem*) občan města Brna

Jsem - nejsem*) vlastníkem pozemku/ů nebo stavby v ploše dotčené
navrhovanou změnou

Katastrální území Bohunice..., parc. č.

Upřesnění obsahu námítky/připomínky

K textové části

Ke grafické části

K procesu pořizování

Městská část

Brno - Bohunice

Katastrální území

Parcelní čísla pozemků (adresa,
doplňující popis lokality)

Text námítky/připomínky včetně
ZDŮVODNĚNÍ

Viz příloha

- grafická příloha

ano

ne

- další přílohy

ÚMČ Brno Bohunice
Statutární město Brno
Doručeno: 24.06.2020
MMB/0297323/2020
listy: 1 přílohy:
druh: 11/sv:



mmh1e7739a658

V Brně dne 22.6.20

Podpis: ...

Příloha k námítee!

Požaduju zachovat stávající územní plán.

1 Ponechat postavené jednopatrové garáže o pěti budovách a vzrostlý lesopark.

Nesouhlasím s likvidací sítě pomoci vybudovaných 163 garáží.

Nesouhlasím s plánovaným vybudováním nové bytové zástavby v místě stávajících garáží a lesoparku.

2 Došlo by ke zhoršení životního prostředí a zhoršení už tak kritické situace s parkováním v této lokalitě.



MMB/0297323/2020

Námitka č.1

Výrok:

Námitce se vyhovuje částečně.

Odůvodnění:

V rámci podání je vysloven nesouhlas s přestavbou nebo likvidací stávajících garážových objektů, likvidací zeleně, zásahem do vlastnických práv, navýšením dopravní zátěže v ulici Pod nemocnicí v rozvojové lokalitě Be-4 u křižovatky Osová – Jihlavská.

V Návrhu pro opakované veřejné projednání bude řešení upraveno.

V tomto případě se jedná o smíšené území provozoven a staveb parkovacích garáží a je možné vymezit cílové využití plochou umožňující koexistenci stávajícího využití a případným záměrem přestavby lokality. S ohledem na úpravu řešení rozvojové lokality je žádoucí objekty stávajících garáží agregovat do okolní plochy C/k3.

Jedná o nabídku možnosti intenzifikace území, ovšem pouze za předpokladu shody vlastníků stávajících objektů. Žádný konkrétní záměr v současné době není zpracován.

Pokud nedojde ke shodě, bude území využíváno stávajícím způsobem a ve stejné intenzitě, tedy bez změny oproti stávajícímu stavu.

Věcná podstata způsobů vypořádání předmětného podání zůstává nadále relevantní, přestože návrh nového územního plánu města Brna prošel přepracováním s ohledem na Pokyny ZMB z roku 2022 a byl uveden do jednotného standardu ÚPD dle stavebního zákona a jeho prováděcích předpisů. Výše uvedené texty je tedy nutno chápat také ve smyslu těchto úprav.

Námitka č.2

Výrok:

Námitce se vyhovuje.

Odůvodnění:

Nesouhlasíte s rušením garáží v lokalitě Be-4. Neúměrně by se zvýšilo dopravní zatížení, prašnost a hlučnost ulice Pod Nemocnicí. Vaší námitce se vyhovuje. Zachování stávajících garáží bude zmíněno v textové části ÚPmB v kartě lokalit.

Žádáte o vrácení střední části rozvojové lokality Be-4 z navrhované smíšené obytné plochy zpět do plochy městské zeleně. Argumentujete, že na místě se nachází udržovaný vzrostlý lesopark. Střední část rozvojové lokality mezi ulicemi Pod Nemocnicí a Jihlavská bude vymezena jako městská zeleň. Východní část lokality s původní a novější zástavbou podél ulic Jihlavská a Na Pískové cestě bude vyznačena jako plocha pro bydlení B/k3. V západní části lokality zůstane plocha smíšená obytná C/k3. Pruh zeleně mezi Jihlavskou a Pod Nemocnicí zůstane zachovaný.

Věcná podstata způsobů vypořádání předmětného podání zůstává nadále relevantní, přestože návrh nového územního plánu města Brna prošel přepracováním s ohledem na Pokyny ZMB z roku 2022 a byl uveden do jednotného standardu ÚPD dle stavebního zákona a jeho prováděcích předpisů. Výše uvedené texty je tedy nutno chápat také ve smyslu těchto úprav.

Došlo dne: 26-06-2020

Č.j. MMB: 0297/326

7554

NÁMITKA / PŘIPOMÍNKA

NÁZEV PROJEDNÁVANÉ ÚPD

Nový územní plán

Identifikační údaje podatele

Fyzická osoba/právnícká osoba

Jméno, příjmení /
Název společnosti

BSAuto Brno, a.s.

Datum narození/
Identifikační číslo

253 23 792

Trvalé bydliště/
sídlo

Veslařská 3098/2, Brno, 637 00

Jsem - nejsem*) občan města Brna

Jsem - nejsem*) vlastníkem pozemku/ů nebo stavby v ploše dotčené
navrhovanou změnou

Katastrální území Komín parc. č. 1542/1

Upřesnění obsahu námítky/připomínky

 K textové části Ke grafické části K procesu pořizování

Městská část

Komín

Katastrální území

Komín [610585]

Parcelní čísla pozemků (adresa,
doplňující popis lokality)1541/1, 1542/1, 1542/4, 1542/5, 1542/6, 1542/7, 1542/8, 1542/9,
1542/10 a další v navazujícím areálu v k.ú Žabovřesky

Text námítky/připomínky včetně ZDŮVODNĚNÍ

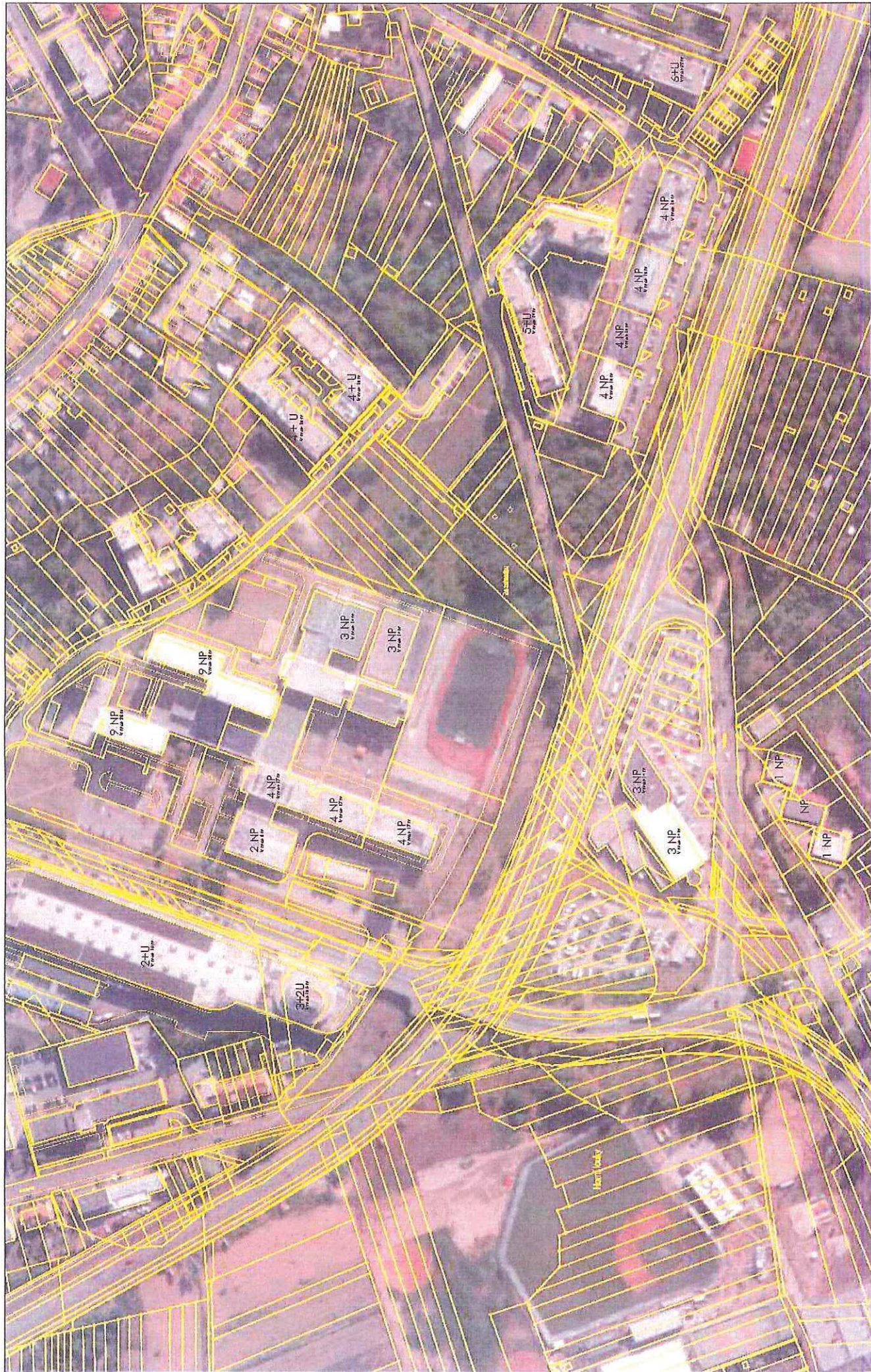
přílohy:

 ano ne

Podáváme námítku proti navrženému územnímu plánu, jež pro výše uvedené pozemky stanovuje kód W/v2, tedy plocha komerční vybavenosti, struktura zástavby volná s výškovou úrovní 2, tj. 3-10 m. Námítka se týká navržené výškové úrovně 2 s tím, že ve stabilizované ploše areálu firmy byly již před několika lety postaveny a zkolaudovány budovy s výškou 12,3 resp. 14 m. V případě budoucího rozvoje území s dostavbou dalších budov by byly tyto objekty s podstatně nižší výškou, což nerespektuje nejen stávající výšku budov, ale ani budov přes ulici Kníničská, jež mají výškovou úroveň 5 a na něž areál naší firmy z pohledu stabilizované zástavby navazuje. Navíc vzhledem k existujícímu nájezdu na most a mostu k vozovně Komín, by byla při dodržení nově navržené výšky objektu nová výstavba zcela ztracena za touto přirozenou územní bariérou. K podání přikládáme zprávu s krátkou územně plánovací rešerší zpracovanou ve formě zakreslení výšek stávajících budov do ortofotomapy Ing. Arch. Petrem Lédlem. Žádáme o revizi výškové úrovně návrhové plochy a úpravu výškové úrovně minimálně na úroveň číslo 3, tj. výšky objektu 6-16 m.

V Brně

dne 26. června 2020



MMB/0297326/2020

Námítka

Výrok:

Námítce se vyhovuje.

Odůvodnění:

Plocha komerční vybavenosti při křížení ulic Veslařská a Kníničská má stanovenou výškovou úroveň s ohledem na sousední plochy na dané straně ulice Kníničská, kde jsou vymezeny plochy sportu s výškovou úrovní zástavby 2. Přesto je nutné vzít do úvahy výbornou dopravní dostupnost lokality (a tedy vhodnost lokality pro vyšší intenzitu využití) a taktéž výškovou úroveň ploch na opačné straně ulice Kníničská, tedy výškovou úroveň 4 a 5. Z uvedených důvodů je vhodné stanovit pro předmětnou plochu výškovou úroveň 3 v souladu s námítkou podatele, která je v daném území vhodná a nenarušuje urbanistickou kompozici.

Věcná podstata způsobů vypořádání předmětného podání zůstává nadále relevantní, přestože návrh nového územního plánu města Brna prošel přepracováním s ohledem na Pokyny ZMB z roku 2022 a byl uveden do jednotného standardu ÚPD dle stavebního zákona a jeho prováděcích předpisů. Výše uvedené texty je tedy nutno chápat také ve smyslu těchto úprav.

Došlo: 24-06-2020
Č.j. MMB: 0297330
Přil.:

6871

NÁMITKA / PŘIPOMÍNKA

NÁZEV PROJEDNÁVANÉ ÚPD

BE-4

Identifikační údaje podatele

Fyzická osoba/právnícká osoba

Jméno, příjmení /
Název společnosti

[Redacted]

Datum narození/
Identifikační číslo

[Redacted]

Adresa

[Redacted]

Jsem - nejsem*) občan města Brna

Jsem - nejsem*) vlastníkem pozemku/ů nebo stavby v ploše dotčené
navrhovanou změnou
Katastrální území Bohumice, parc. č.

Upřesnění obsahu námítky/připomínky

K textové části Ke grafické části K procesu pořizování

Městská část

Brno - Bohumice

Katastrální území

Parcelní čísla pozemků (adresa,
doplňující popis lokality)

Text námítky/připomínky včetně
ZDŮVODNĚNÍ

viz příloha

- grafická příloha
 ano
 ne
- další přílohy

Statutární město Brno
Doručeno: 24.06.2020
MMB/0297330/2020
listy: 1 přílohy:
druh: lí/sv:



V Brno dne 22.6.20

Podpis: [Redacted]

*nehodící se škrtněte

Příloha k námítee!

Požaduju zachovat stávající územní plán.

1 Ponechat postavené jednopatrové garáže o pěti budovách a vzrostlý lesopark.

Nesouhlasím s likvidací sítě pomoci vybudovaných 163 garáží

Nesouhlasím s plánovaným vybudováním nové bytové zástavby v místě stávajících garáží a lesoparku.

2 Došlo by ke zhoršení životního prostředí a zhoršení už tak kritické situace s parkováním v této lokalitě.



MMB/0297330/2020

Námitka č.1

Výrok:

Námitce se vyhovuje částečně.

Odůvodnění:

V rámci podání je vysloven nesouhlas s přestavbou nebo likvidací stávajících garážových objektů, likvidací zeleně, zásahem do vlastnických práv, navýšením dopravní zátěže v ulici Pod nemocnicí v rozvojové lokalitě Be-4 u křižovatky Osová – Jihlavská.

V Návrhu pro opakované veřejné projednání bude řešení upraveno.

V tomto případě se jedná o smíšené území provozoven a staveb parkovacích garáží a je možné vymezit cílové využití plochou umožňující koexistenci stávajícího využití a případným záměrem přestavby lokality. S ohledem na úpravu řešení rozvojové lokality je žádoucí objekty stávajících garáží agregovat do okolní plochy C/k3.

Jedná o nabídku možnosti intenzifikace území, ovšem pouze za předpokladu shody vlastníků stávajících objektů. Žádný konkrétní záměr v současné době není zpracován.

Pokud nedojde ke shodě, bude území využíváno stávajícím způsobem a ve stejné intenzitě, tedy bez změny oproti stávajícímu stavu.

Věcná podstata způsobů vypořádání předmětného podání zůstává nadále relevantní, přestože návrh nového územního plánu města Brna prošel přepracováním s ohledem na Pokyny ZMB z roku 2022 a byl uveden do jednotného standardu ÚPD dle stavebního zákona a jeho prováděcích předpisů. Výše uvedené texty je tedy nutno chápat také ve smyslu těchto úprav.

Námitka č.2

Výrok:

Námitce se vyhovuje.

Odůvodnění:

Nesouhlasíte s rušením garáží v lokalitě Be-4. Neúměrně by se zvýšilo dopravní zatížení, prašnost a hlučnost ulice Pod Nemocnicí. Vaší námitce se vyhovuje. Zachování stávajících garáží bude zmíněno v textové části ÚPmB v kartě lokalit.

Žádáte o vrácení střední části rozvojové lokality Be-4 z navrhované smíšené obytné plochy zpět do plochy městské zeleně. Argumentujete, že na místě se nachází udržovaný vzrostlý lesopark. Střední část rozvojové lokality mezi ulicemi Pod Nemocnicí a Jihlavská bude vymezena jako městská zeleň. Východní část lokality s původní a novější zástavbou podél ulic Jihlavská a Na Pískové cestě bude vyznačena jako plocha pro bydlení B/k3. V západní části lokality zůstane plocha smíšená obytná C/k3. Pruh zeleně mezi Jihlavskou a Pod Nemocnicí zůstane zachovaný.

Věcná podstata způsobů vypořádání předmětného podání zůstává nadále relevantní, přestože návrh nového územního plánu města Brna prošel přepracováním s ohledem na Pokyny ZMB z roku 2022 a byl uveden do jednotného standardu ÚPD dle stavebního zákona a jeho prováděcích předpisů. Výše uvedené texty je tedy nutno chápat také ve smyslu těchto úprav.

Došlo dne: 24-06-2020
0297339

6744

Č.j. MMB:.....
Příl.:.....
NÁMITKA /-PŘIPOMÍNKA-

NÁZEV PROJEDNÁVANÉ ÚPD		Připravovaný územní plán pro veřejné projednávání	
Identifikační údaje podatele			
Fyzická osoba/právnícká osoba			
Jméno, příjmení / Název společnosti	[REDAKCE]		
Datum narození/ Identifikační číslo	[REDAKCE]		
Adresa	[REDAKCE]		
Jsem - nejsem*) občan města Brna	Jsem - nejsem*) vlastníkem pozemku/ů nebo stavby v ploše dotčené navrhovanou změnou Katastrální území Bohunice....., parc č. [REDAKCE]		
Upřesnění obsahu námítky/připomínky			
<input type="checkbox"/> K textové části	<input type="checkbox"/> Ke grafické části	<input type="checkbox"/> K procesu pořizování	
Městská část	Brno - Bohunice		
Katastrální území	Bohunice		
Parcelní čísla pozemků (adresa, doplňující popis lokality)	Lokalita Be-4		
Text námítky/připomínky včetně ZDŮVODNĚNÍ	Požaduji zachovat stávající územní plán, ponechat postavené Jednopatrové garáže o pěti budovách a vzrostlý lesopark. NESOUHLASÍM s likvidací svépomocí vybudovaných 163 garáží. NESOUHLASÍM s plánovaným vybudováním nové zástavby v místě stávajících garáží a lesoparku. Došlo by ke zhoršení životního prostředí a zhoršení už tak kritické situace s parkováním v této lokalitě.		
- grafická příloha <input type="checkbox"/> ano <input checked="" type="checkbox"/> ne - další přílohy			
V ...Brně... dne 20.6.2020	Podpis: [REDAKCE]		

Statutární město Brno

Doručeno: 24.06.2020

MMB/0297339/2020

listy:1

přílohy:

druh:

lí/sv:



mmh1e7739a667

MMB/0297339/2020

Námitka

Výrok:

Námitce se vyhovuje.

Odůvodnění:

Nesouhlasíte s rušením garáží v rozvojové lokalitě Be-4.

Nesouhlasíte s rušením plochy městské zeleně ve střední části lokality Be-4.

Střední část rozvojové lokality mezi ulicemi Pod Nemocnicí a Jihlavská bude v délce asi 340 m vymezena jako městská zeleň. Východní část lokality s původní a novější zástavbou podél ulic Jihlavská a Na Pískové cestě bude vyznačena jako plocha pro bydlení B/k3. V západní části lokality bude místo plochy dopravy v místě stávajících garáží vymezena plocha smíšená obytná C/k3. Umožní zastavět a rozvíjet zbývající volné část plochy C. Zachování stávajících garáží bude zmíněno v textové části ÚPmB v kartě lokalit.

Pruh zeleně mezi Jihlavskou a Pod Nemocnicí zůstane zachovaný.

Věcná podstata způsobů vypořádání předmětného podání zůstává nadále relevantní, přestože návrh nového územního plánu města Brna prošel přepracováním s ohledem na Pokyny ZMB z roku 2022 a byl uveden do jednotného standardu ÚPD dle stavebního zákona a jeho prováděcích předpisů. Výše uvedené texty je tedy nutno chápat také ve smyslu těchto úprav.

Došlo dne: 24-06-2020

0297344

0743

Č.j. MMB:.....**NÁMITKA /-PŘIPOMÍNKA-**

Příl:.....

NÁZEV PROJEDNÁVANÉ ÚPD		Připravovaný územní plán pro veřejné projednávání	
Identifikační údaje podatele			
Fyzická osoba/právnícká osoba			
Jméno, příjmení / Název společnosti		[REDAKCE]	
Datum narození/ Identifikační číslo		[REDAKCE]	
Adresa		[REDAKCE]	
Jsem - nejsem*) občan města Brna		Jsem - nejsem*) vlastníkem pozemku/ů nebo stavby v ploše dotčené navrhovanou změnou Katastrální území Bohunice....., parc č. [REDAKCE]	
Upřesnění obsahu námítky/připomínky			
<input type="checkbox"/> K textové části		<input type="checkbox"/> Ke grafické části	
<input type="checkbox"/> K procesu pořizování			
Městská část		Brno - Bohunice	
Katastrální území		Bohunice	
Parcelní čísla pozemků (adresa, doplňující popis lokality)		Lokalita Be-4	
Text námítky/připomínky včetně ZDŮVODNĚNÍ		Požaduji zachovat stávající územní plán, ponechat postavené Jednopatrové garáže o pěti budovách a vzrostlý lesopark. NESOUHLASÍM s likvidací svépomocí vybudovaných 163garáží. NESOUHLASÍM s plánovaným vybudováním nové zástavby v místě stávajících garáží a lesoparku. Došlo by ke zhoršení životního prostředí a zhoršení už tak kritické situace s parkováním v této lokalitě.	
- grafická příloha <input type="checkbox"/> ano <input checked="" type="checkbox"/> ne - další přílohy			
V ...Brně... dne 20.6.2020		Podpis: [REDAKCE]	

Statutární město Brno
Doručeno: 24.06.2020
MMB/0297344/2020
listy:1 přílohy:
druh: li/sv:

mmh1e67720a66a

MMB/0297344/2020

Námítka

Výrok:

Námítce se vyhovuje.

Odůvodnění:

Nesouhlasíte s rušením garáží v rozvojové lokalitě Be-4.

Nesouhlasíte s rušením plochy městské zeleně ve střední části lokality Be-4.

Střední část rozvojové lokality mezi ulicemi Pod Nemocnicí a Jihlavská bude v délce asi 340 m vymezena jako městská zeleň. Východní část lokality s původní a novější zástavbou podél ulic Jihlavská a Na Pískové cestě bude vyznačena jako plocha pro bydlení B/k3. V západní části lokality bude místo plochy dopravy v místě stávajících garáží vymezena plocha smíšená obytná C/k3. Umožní zastavět a rozvíjet zbývající volné část plochy C. Zachování stávajících garáží bude zmíněno v textové části ÚPmB v kartě lokalit.

Pruh zeleně mezi Jihlavskou a Pod Nemocnicí zůstane zachovaný.

Věcná podstata způsobů vypořádání předmětného podání zůstává nadále relevantní, přestože návrh nového územního plánu města Brna prošel přepracováním s ohledem na Pokyny ZMB z roku 2022 a byl uveden do jednotného standardu ÚPD dle stavebního zákona a jeho prováděcích předpisů. Výše uvedené texty je tedy nutno chápat také ve smyslu těchto úprav.

7385

MAGISTRÁT MĚSTA BRNA	
Odbor územního plánování a rozvoje	
Došlo dne:	26-06-2020
Č.j. MMB:	0297/345
PII:	

Magistrát města Brna
Odbor územního plánování a rozvoje
Kounicova 67
601 67 Brno

NÁMITKA – PŘIPOMÍNKA*
proti návrhu Územního plánu města Brna, jeho grafické i textové části

(* nehodící se škrtněte)

Identifikační údaje podatele:

Jméno, příjmení: [REDAKCE]
Datum narození: [REDAKCE]
Trvalé bydliště: [REDAKCE]

Jsem vlastníkem pozemku/ů nebo stavby v ploše dotčené navrhovanou změnou

Katastrální území Ivanovice, parcela č. [REDAKCE] stavba č.p. [REDAKCE]

Vznáším tyto námítky – připomínky*:

1)

Dotčené území: Brno-Ivanovice, plocha mezi ulicemi Řečkovická, Hradecká a Černohorská

a) Plocha pod stávající stavbou nákupního centra Bauhaus

- Zásadně nesouhlasím se změnou této plochy v navrhované plochu X/a2.

Zdůvodnění:

Plocha X/a2 mezi ulicemi Řečkovická, Černohorská a Hradecká v Brně-Ivanovicích je vedena jako stabilizovaná plocha pro obchod, nicméně stávající stavba nákupního centra Bauhaus byla postavena bez potřebného stavebního povolení, resp. na základě nezákonně vydaného certifikátu autorizovaného inspektora.

Tento certifikát byl rozhodnutím Magistrátu města Brna ze dne 10. 3. 2017 č.j. MMB/0104559/2017 prohlášen za od počátku neplatný s tím, že právo stavby ke stavbě nákupního centra Bauhaus nikdy nevzniklo.

Rozhodnutí Magistrátu bylo následně potvrzeno jak Krajským úřadem Jihomoravského kraje, tak Krajským soudem v Brně. V současné době ohledně stavby nákupního centra Bauhaus probíhá řízení o odstranění stavby a řízení o dodatečném povolení stavby. Návrh ÚPmB tedy tímto způsobem de facto legalizuje černou stavbu a akceptuje změnu, která byla danému území vnucena nezákonným postupem soukromého subjektu, aniž by této změně předcházelo náležité správní řízení vedené k zajištění ochrany veřejných i soukromých zájmů.

Tuto a ze severu k ní přiléhající plochu pro komerční využití navrhuji převést na funkci smíšenou obytnou, tak, jak je definována ve stávajícím územním plánu. Navrhovaný způsob využití X/a2 je pro tuto oblast zcela nevhodný vzhledem k bezprostřední blízkosti existující obytné zástavby Ivanovic. Navíc nelze v žádném případě souhlasit se zařazením této plochy mezi plochy stabilizované, tj. území, ve kterých se stávající účel využití území nebude zásadním způsobem měnit, neboť se tím zcela nepřipustným způsobem předjímá a zároveň i ovlivňuje výsledek probíhajícího řízení o odstranění stavby, resp. o vydání dodatečného stavebního povolení.

Navrhuji proto, aby:

- plocha mezi ulicemi Řečkovická, Černoohorská a Hradecká v Brně-Ivanovicích, v Návrhu ÚPmB definovaná jako stabilizovaná plocha X/a2 (objekt BAUHAUSu), byla definována jako návrhová plocha komerční vybavenosti (W/a2) – funkční plocha „SV“ neboli „Smíšené plochy výroby a služeb“ dle stávajícího územního plánu svými regulativy totiž odpovídá plochám W (plochy komerční vybavenosti) dle Návrhu ÚPmB,

- b) Sousedící lokalita severně nad stavbou Bauhaus – v návrhu označená jako I-2
- Zásadně nesouhlasím se změnou stávající plochy B na plochu komerční vybavenosti W/a3.
- Navrhuji definovat tuto lokalitu I-2 jako plochu B, případně v kombinaci se smíšenou obytnou (C/r2) při ulici Hradecká.

- c) Navazující lokalita severně směrem k obci Česká - rozvojová lokalita E-2 (rezerva)
- Nesouhlasím se změnou stávající zemědělské plochy na plochu E-2 pro lehkou výrobu v celé ploše. Připomínám, že se zde nachází nejkvalitnější zemědělská půda (jedná se i o zemědělský půdní fond s I. třídou ochrany). Přípustná je územní rezerva pro W/a3 pouze v části podél ulice Hradecká. Při ulici Černoohorská ponechat stávající zelenou plochu případně v kombinaci s plochou bydlení B v souladu s protější stranou ulice Černoohorská.
- V případě zástavby této lokality požadují vést hlavní dopravní obsluhu této nové lokality novým sjezdem z mag. Hradecká a napojení musí být vyřešeno v rámci tohoto území nebo na bezprostředně přilehlých plochách, např. společně u plochy D/v2.

Zdůvodnění:

MČ Ivanovice je vyhledávanou lokalitou pro klidné bydlení, a to pro svůj přírodní a venkovský charakter. Výstavba obchodních center a průmyslových objektů v těsné blízkosti rodinných domků znamená záměrné zničení hodnotného bydlení, snížení kvality života a likvidaci této krásné městské části. Návrh Územního plánu města Brna není v žádném případě přínosem pro obyvatele Ivanovic, je přínosem pouze pro developerské a stavební společnosti a jeho výsledkem bude negativní dopad na lidské zdraví a životní prostředí. Žádám, aby MČ Ivanovice zůstala zachována ve své původní podobě především jako lokalita rodinných domků určená pro klidné bydlení a aby i v souladu s tímto probíhal další rozvoj Ivanovic. Návrh ÚP města Brna pro MČ Ivanovice navíc zcela odporuje celospolečenskému úsilí o záchranu životního prostředí a naopak ještě více prohloubí již nyní alarmující problémy, jako je znečištění ovzduší, degradace půdy, nedostatek vody v krajině, hlukové a světelné znečištění apod.

2)

Dotčené území: MC Brno-Ivanovice směrem k MC Medlánky a Řečkovice

- a) Propojovací komunikace vedená mezi městskými částmi Brno-Ivanovice, Řečkovice a Medlánky.
- Nesouhlasím s vybudováním nové propojovací komunikace mezi výše uvedenými městskými částmi.
- Požaduji vypuštění této plánované komunikace

Zdůvodnění: Komunikace by přivedla další zátěž z dopravy z jiných MČ do stabilizovaných ploch bydlení v naší MČ, která je již tak silně zatížena smogem a hlukem z dopravy z ulic Hradecká a Černoohorská. Ivanovice by se navíc staly tranzitní městskou částí. Předmětná komunikace zásadním způsobem poškozují chráněný zdroj pitné vody v prostoru hranice katastru Ivanovice a Řečkovice, přičemž vodní zdroje v současné situaci sucha požívají zvláště zvýšené ochrany.

- b) Lokalita R-3 – nesouhlasím s výškou k naší MČ přiléhající plánované obytné zástavby a se

5

svedením dopravy z těchto sousedících ploch do k. ú. Ivanovice.

5

6

- Požaduji zásadní snížení intenzity využití území v návrhové ploše K-3 a její změnu výhradně na méně intenzivní nízkopodlažní výstavbu do úrovně podlažnosti 2 a strukturu zástavby změnit na rezidenční nízkopodlažní r (konkrétně změnit plochy B/v3 a C/v3 na B/r2 a C/r2) a její funkční komunikační napojení do území té městské části, kde je tato výstavba plánována. Požaduji také výrazné rozšíření ploch zeleně Z.

6

7

Důvodnění: Chci tímto eliminovat vznik zvýšeného hluku z dopravy a zastínění ve stávající zástavbě v k.ú. Ivanovice. Chci, aby zůstalo zachováno kvalitní životní prostředí s dostatečnou zelenou plochou a bylo tímto podpořeno tolik žádané a v Brně nedostatečné kvalitní bydlení a ne aby se tato oblast proměnila v tuctové „betonové“ sídliště, jimiž je Brno obklopeno z ostatních světových stran.

7

V Brně dne *26/6* 2020

Podpis .



MMB/0297345/2020

Námítka č.1

Výrok:

Námítce se nevyhovuje.

Odůvodnění:

Stabilizovaná plocha nákupních a zábavních center a zvláštních areálů (X) při ulici Řečkovická byla vymezena na základě stávajícího využití plochy v souladu s § 3 odst. 2) písm. a) Vyhlášky 501/2006 Sb., kdy stávající využití odpovídá takto vymezené ploše. Vymezení plochy komerční vybavenosti (W), jak požaduje podatel, není důvodné. Objekt obchodního domu je řádně zapsán v katastru nemovitostí. Zkoumání titulu zápisu objektu úřadu územního plánování ani příslušnému orgánu k vydání ÚPmB formou opatření obecné povahy nepřísluší. Vymezení předmětné plochy X je vzhledem k dobré dopravní dostupnosti při minimalizaci střetů vzájemně neslučitelných činností, vhodné (plocha X je oddělena od rezidenční zástavby plochou dopravy při umožnění příjezdu mimo tuto rezidenční zástavbu). Z uvedeného se pořizovatel ztotožňuje se zpracovatelem návrhu ÚPmB v tom, že předmětná plocha X splňuje veškeré podmínky pro její vymezení.

Věcná podstata způsobů vypořádání předmětného podání zůstává nadále relevantní, přestože návrh nového územního plánu města Brna prošel přepracováním s ohledem na Pokyny ZMB z roku 2022 a byl uveden do jednotného standardu ÚPD dle stavebního zákona a jeho prováděcích předpisů. Výše uvedené texty je tedy nutno chápat také ve smyslu těchto úprav.

Námítka č.2

Výrok:

Námítce se vyhovuje částečně.

Odůvodnění:

Rozvojová lokalita I-2, resp. plocha W/a3 zahrnuje také pozemky stávajících rodinných domů, které jsou v současném územním plánu klasifikovány jako stabilizovaná plocha bydlení s podrobnějším funkčním typem všeobecné bydlení (BO). Podatel požaduje v rozvojové lokalitě I-2 vymezení plochy bydlení (B) v případné kombinaci s plochou smíšeně obytnou (C) namísto plochy komerční vybavenosti (W). Na základě vícečetných podání k ploše komerční vybavenosti (W) v rámci rozvojové lokality I-2 bylo řešení rozvojové lokality přezkoumáno a upraveno tak, že z důvodu již existujících staveb v předmětné ploše byla plocha komerční vybavenosti zmenšena ve prospěch plochy smíšené obytné (C/r2) přibližně v rozsahu ploch bydlení dle stávajícího územního plánu. Vymezení plochy bydlení není s ohledem na externalitu z dopravy vhodné. Taktéž byl upraven rozsah území, ve kterém je stanovena podmínka zpracování územní studie ÚS-04 pro rozhodování v území, kdy plocha C je z toho území vyřata. Vymezení zbytkové plochy komerční vybavenosti je s ohledem na výhodnou dopravní polohu vhodné zachovat.

Věcná podstata způsobů vypořádání předmětného podání se částečně mění, a to i ve vazbě na skutečnost, že návrh nového územního plánu města Brna prošel přepracováním s ohledem na Pokyny ZMB z roku 2022 a byl uveden do jednotného standardu ÚPD dle stavebního zákona a jeho prováděcích předpisů, tj. výše uvedené texty je nutno chápat ve smyslu těchto úprav.

Vyhodnocení se mění ve své části takto:

Na základě požadavku určeného zastupitele ze dne 18.9.2023 byly prověřeny územní studie, přičemž územní studie ÚS-04 byla vyhodnocena jako nadbytečná, a proto byla zcela vypuštěna.

Námitka č.3

Výrok:

Námitce se nevyhovuje.

Odůvodnění:

Území Ivanovic mělo být dle dohody s MŽP ČR z hlediska záboru ZPF řešeno dle varianty I. Konceptu ÚPmB s upřesněním řešení severní části lokality I-2 - plochu E řešit jako územní rezervu pro ostatní plochy – lehká výroba s územní rezervou dopravního napojení na ulici Černohorskou až na hranici města. Návrhem ÚPmB jsou tak naplněny Pokyny pro vypracování Návrhu ÚPmB a severní část rozvojová lokalita I-2 z Konceptu ÚPmB je převedena do územní rezervy E-2.

Na základě uvedeného je tak v Návrhu ÚPmB vymezena plocha územní rezervy E-2 s podmínkou prověření potřeby rozšíření návrhových ploch lehké výroby v lokalitě včetně související dopravní infrastruktury, použitelných po využití dosud nevyčerpaných rozsáhlých návrhových ploch pro lehkou výrobu a návrhových ploch komerční vybavenosti při ulici Hradecká, přičemž dopravní napojení nesmí být řešeno na ulici Černohorskou, aby nedocházelo ke kolizi s navazující rezidenční zástavbou. Předmětné požadavky na vymezení konkrétních ploch v lokalitě územní rezervy E-2 nelze v této fázi pořizování zohlednit, protože aktuálně nedochází k žádné změně funkčního využití daného území. Požadavky je proto nutné/možné uplatnit při aktivaci rezervy a ve fázi pořizování změn ÚPmB, které vyplynou z prověření nejvhodnějšího funkčního využití dané lokality, resp. předmětné územní rezervy E-2, a budou probíhat klasickým procesem pořizování změn.

Věcná podstata způsobů vypořádání předmětného podání zůstává nadále relevantní, přestože návrh nového územního plánu města Brna prošel přepracováním s ohledem na Pokyny ZMB z roku 2022 a byl uveden do jednotného standardu ÚPD dle stavebního zákona a jeho prováděcích předpisů. Výše uvedené texty je tedy nutno chápat také ve smyslu těchto úprav.

Námitka č.4

Výrok:

Námitce nevyhovuje.

Odůvodnění:

V rámci podání je vysloven požadavek na vypuštění komunikačního propojení mezi Medládkami a Ivanovicemi, od ulice V Újezdech, označeným ve výkrese 2.2 jako R/1.

Vyhodnocení z r. 2020:

„Záměr R/1 má přímou souvislost s rozvojem MČ Brno-Řečkovice a MČ Brno-Ivanovice a tento záměr nelze vypustit, ale jeho podoba dozná změn.

V upraveném návrhu budou doplněny plochy rozvoje na k.ú. Ivanovice a záměr R/1 nebude propojován na k.ú. Medládky a bude veden v koridoru ulice Terezy Novákové (záměr R/31).“

Pro dokladování transparentnosti procesu vyhodnocení podání a pro úplnost uvádíme, že v předmětném území došlo ke změně. Ve výsledném řešení Návrhu nového ÚPmB byla poloha záměru R/1 upravena a záměr je připojen na ulici Žilkovu v MČ Brno-Řečkovice a Mokrý Hora. S územím MČ Brno-Medládky není propojen.

Tato změna však nemá vliv na podstatu vyhodnocení požadavku podatele.

Věcná podstata způsobů vypořádání předmětného podání zůstává nadále relevantní, přestože návrh nového územního plánu města Brna prošel přepracováním s ohledem na Pokyny ZMB z roku 2022 a byl uveden do jednotného standardu ÚPD dle stavebního zákona a jeho prováděcích předpisů. Výše uvedené texty je tedy nutno chápat také ve smyslu těchto úprav.

Námitka č.5

Výrok:

Námitce se vyhovuje částečně.

Odůvodnění:

Pro dokladování transparentnosti procesu vyhodnocení podání je uveden také mezitímní výrok a odůvodnění, tj. vyhodnocení z roku 2020. Námítce nebylo v roce 2020 vyhověno, protože: Vymezení plochy pro bydlení B/v3 v rozvojové lokalitě R-3 "Řečkovické kasárny" vychází z II. a III. varianty Konceptu připravovaného ÚPmB, která byla upravována na základě Pokynů pro vypracování návrhu ÚPmB. Pokyny pro zpracování Návrhu ÚPmB schválilo Zastupitelstvo města Brna usnesením č. ZM7/3871 na zasedání konaném dne 19. 6. 2018.

Konečné rozhodnutí o námítce a odůvodnění tohoto rozhodnutí se vztahuje k výslednému řešení Návrhu nového ÚPmB:

Vymezení plochy pro bydlení B/v3 v rozvojové lokalitě R-3 "Řečkovické kasárny" vycházelo z II. a III. varianty Konceptu připravovaného ÚPmB, která byla upravována na základě Pokynů pro vypracování návrhu ÚPmB. Pokyny pro zpracování Návrhu ÚPmB schválilo Zastupitelstvo města Brna usnesením č. ZM7/3871 na zasedání konaném dne 19. 6. 2018.

Určený zastupitel RNDr. Filip Chváta, PhD. dle § 53 odst. (1) stavebního zákona uplatnil v procesu vyhodnocování výsledků projednání dopisem č.j. MMB/0477610/2021 ze dne 13.9.2021 na základě doporučení RMB R8/168 konané dne 1.9.2021 podnět na změnu plochy změn pro bydlení B/k3 na plochu smíšenou obytnou C/k3 podél budoucí městské třídy a ve zbývajících částech plochy B změnit, v souladu s požadavkem městské části Brno-Řečkovice a Mokrá Hora, strukturu a výškovou úroveň zástavby z B/k3 na B/r2. Návrh územního plánu takto bude upraven.

Věcná podstata způsobů vypořádání předmětného podání zůstává nadále relevantní, přestože návrh nového územního plánu města Brna prošel přepracováním s ohledem na Pokyny ZMB z roku 2022 a byl uveden do jednotného standardu ÚPD dle stavebního zákona a jeho prováděcích předpisů. Výše uvedené texty je tedy nutno chápat také ve smyslu těchto úprav.

Námítka č.6

Výrok:

Námítce se vyhovuje částečně.

Odůvodnění:

Pro dokladování transparentnosti procesu vyhodnocení podání je uveden také mezitímní pracovní výrok a odůvodnění, tj. vyhodnocení z r. 2020. Námítce nebylo v roce 2020 vyhověno, protože: Navržené výškové hladiny odpovídají významu dané lokality a reagují na stávající i budoucí charakter území; v části navazující na stávající plochy bydlení je zvolena hladina "2" a v návaznosti na budoucí vedení tramvajové trati pak výšková hladina „3“.

Konečné rozhodnutí o námítce a odůvodnění tohoto rozhodnutí se vztahuje k výslednému řešení Návrhu nového ÚPmB:

K obdobnému obsahu námítky (snížení intenzity a výškové úrovně zástavby z 3 na 2 v lokalitě R-3) při 1. opakovaném veřejném projednání v 06/2021 uplatnil určený zastupitel RNDr. Filip Chváta, PhD. dle § 53 odst. (1) stavebního zákona v procesu vyhodnocování výsledků projednání dopisem č.j. MMB/0477610/2021 ze dne 13.9.2021 na základě doporučení RMB R8/168 konané dne 1.9.2021 podnět na zohlednění zájmů městské části Brno-Řečkovice a Mokrá Hora. Na základě tohoto podnětu došlo k úpravě návrhu řešení pro 2.opakované veřejné projednání, kdy u funkční plochy změn pro bydlení B/k3 v rozvojové lokalitě R-3 byla snížena výšková úroveň na "2" a došlo ke změně struktury zástavby z B/v3 na B/r2. V návaznosti na budoucí vedení tramvajové trati byla ponechána výšková úroveň "3" s úpravou funkčního využití pro funkci smíšenou obytnou, které lépe reflektuje na žádané využití území. Tímto návrhem řešení se námítce v této části podání vyhovuje v maximálně možném rozsahu. Dopravní napojení této lokality není vázáno jen na k.ú. Ivanovice, ale koridory dopravní obsluhy území jsou směřovány do všech navazujících městských částí, tj. jak do MČ Brno-Medlánky, tak do MČ Řečkovice a novým dopravním koridorem R/1 svedeny do Svitavské radiály.

Minimální procentuální zastoupení zeleně je povinnou součástí všech funkčních ploch bydlení a ploch smíšených obytných, které jsou v daném území nejvíce zastoupeny; tento podíl může být upřesněn (zvýšen) v územně plánovacím podkladu – předepsané územní studii ÚS - 05, která je podmínkou pro rozhodování v území. Jednou z podmínek pro pořízení ÚS je rezidenční charakter území doplnit městskou zelení. Uvedený požadavek není tedy nezbytné řešit na úrovni ploch v ÚPmB.

Na základě výše uvedeného se tak námítce vyhovuje částečně.

Věcná podstata způsobů vypořádání předmětného podání zůstává nadále relevantní, přestože návrh nového územního plánu města Brna prošel přepracováním s ohledem na Pokyny ZMB z roku 2022 a byl uveden do jednotného standardu ÚPD dle stavebního zákona a jeho prováděcích předpisů. Výše uvedené texty je tedy nutno chápat také ve smyslu těchto úprav.

Námítka č.7

Výrok:

Námítce se vyhovuje částečně.

Odůvodnění:

Tato rozvojová lokalita má za úkol primárně rozvíjet plochy bydlení, smíšené obytné a sport. Rozhodování o změnách v území je zde však podmíněno zpracováním územní studie ÚS - 05, kde dle karty této rozvojové lokality bude řešena sídelní zeleň a veřejná prostranství. Její budoucí řešení ve vztahu k plochám zeleně tuto chvíli není žádoucí předjímat. Pro zajištění sídelní zeleně je územním plánem stanoveno pro plochy bydlení a smíšené obytné, které v této lokalitě převažují, minimální procentuální plošné zastoupení zeleně ve vztahu k pozemku.

Věcná podstata způsobů vypořádání předmětného podání zůstává nadále relevantní, přestože návrh nového územního plánu města Brna prošel přepracováním s ohledem na Pokyny ZMB z roku 2022 a byl uveden do jednotného standardu ÚPD dle stavebního zákona a jeho prováděcích předpisů. Výše uvedené texty je tedy nutno chápat také ve smyslu těchto úprav.

Statutární město Brno

Doručeno: 25.06.2020

MMB/0297348/2020

listy:1 přílohy:

druh: li/sv:



mmh1e57739a674

PODÁNÍ K NÁVRHU

Návrh Územního plánu města Brna

Došlo dne: 25-06-2020

Č.j. MMB: 0297348

Příl.:

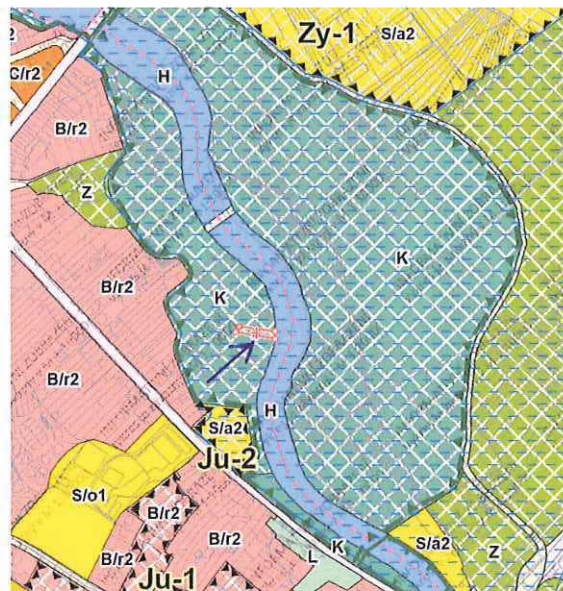
Podatel			
Typ subjektu:	Právnícká osoba		
Název organizace:	Junák - český skaut, středisko Vrbovec Brno, z. s.,		
Adresa / sídlo:	Vrbovecká 1218/2, 63500 Brno		
Kontakt:	Kontaktní osoba:		Datum narození:
	Email:		Telefon:
Vlastnický vztah podatele:	Stavba: č. ev. [redacted] Katastrální území: Jundrov [610542]		

Námítka	číslo:	1
----------------	---------------	---

Naše organizace (Junák - český skaut, středisko Vrbovec Brno, z. s., se sídlem Vrbovecká 1218/2, Bystrc, 63500 Brno) vlastní v k. ú. Jundrov objekt loděnice (č. ev. [redacted] na pozemku parc. č. 430), který využívá jako zázemí pro svoji činnost. Posláním naší organizace je podporovat rozvoj osobnosti mladých lidí, jejich duchovních, mravních, intelektuálních, sociálních a tělesných schopností o což se v této lokalitě snažíme již 20 let. Výše uvedený objekt slouží jako klubovna a zázemí pro naše dětské oddíly. Blízkost řeky nám umožňuje učit děti vodáckým dovednostem.

Žádáme, aby územní plán respektoval stávající využití dané lokality, ve kterém se v současnosti nacházejí zahrádky s drobnými objekty rekreační povahy a podáváme proto námítku proti zahrnutí oblastí (pravého břehu řeky Svratky) do plochy krajinné zeleně. Alternativně žádáme o zahrnutí vyznačené parcely do ploch pro sport nebo takové plochy, která nám umožní bez problémů pokračovat v naší dosavadní činnosti, při které se věnujeme dětem a mládeži, což je jistě ve veřejném zájmu.

Námítka číslo 1 (zákres)



V BRNĚ dne 22.6.2020

Podpis



Vyplněný formulář zašlete na níže uvedenou adresu:

Magistrát města Brna, Odbor územního plánování a rozvoje, Kounicova 67, 601 67 Brno

MMB/0297348/2020

Námítka

Výrok:

Námítce se nevyhovuje.

Odůvodnění:

Podatel námítky nesouhlasí s vymezenou plochou zeleně.

Územní plán v souladu s § 43 odst. (1) „stavebního zákona“ stanoví zejména základní koncepci rozvoje území obce, ochrany jeho hodnot, jeho plošného a prostorového uspořádání (dále jen "urbanistická koncepce"), uspořádání krajiny a koncepci veřejné infrastruktury atd. Plochy s rozdílným způsobem využití se dle vyhlášky č. 501/2006 Sb., o obecných požadavcích na využívání území, vymezují především dle stávajícího nebo požadovaného způsobu využití a vymezují se i s ohledem na specifické podmínky a charakter území zejména z důvodu omezení střetů vzájemně neslučitelných činností a požadavků na uspořádání a využívání daného území. Pouze druh pozemku či způsob využití pozemku vyplývající z KN nejsou pro vymezení ploch s rozdílným způsobem využití v územním plánu primárním a jediným kritériem.

Zpracovatel Návrhu ÚPmB tak na základě výše uvedeného a své odbornosti prověřil, vyhodnotil a navrhl nejvhodnější možné řešení funkčního využití předmětného území v k.ú. Jundrov. Při tvorbě vycházel zejména z aktuálních podkladů a Pokynů pro vypracování Návrhu ÚPmB, které schválilo Zastupitelstvo města Brna usnesením č. ZM7/3871 na zasedání konaném dne 19. 6. 2018. V Návrhu ÚPmB je tak v předmětné lokalitě zejména z důvodu zachování kontinuity pořizované územně plánovací dokumentace a v souladu s právními předpisy navržena plocha krajinné zeleně s vymezeným ochranným překryvným režimem územního systému ekologické stability (ÚSES) a protipovodňových opatření ve stejném rozsahu a lokaci jako ve var. II Konceptu ÚPmB, která byla vybrána na výše uvedeném zastupitelstvu jako výsledná varianta Konceptu ÚPmB pro úpravu Návrhu ÚPmB.

Předmětné plochy krajinné zeleně jsou zde určeny zejména z důvodu vymezených ochranných režimů územního systému ekologické stability (ÚSES) - regionálního biocentra ÚSES - RBC JM10 a protipovodňových opatření, jenž vyplývají z nadřazené územně plánovací dokumentace Zásad územního rozvoje Jihomoravského kraje (ZÚR JMK), která je dle § 36 odst. (5) "stavebního zákona" závazná pro pořizování a vydávání územního plánu a dle § 54 odst. 6 Stavebního zákona je obec povinna bez zbytečného odkladu uvést do souladu územní plán s územně plánovací dokumentací vydanou krajem a schválenou politikou územního rozvoje.

Z Návrhu ÚPmB je sice zřejmé, že plochy ÚSES mohou tvořit překryvný režim nad různými plochami s rozdílným způsobem využití, nicméně pokud to územní podmínky umožňují (např. dosud nestavební pozemky bez intenzivní zástavby), je žádoucí pro překryvný režim ÚSES primárně vymezovat právě plochy krajinné zeleně, které nejlépe reflektují požadavky pro existenci a optimální funkčnost skladebných částí ÚSES, protože jsou určeny pro ochranu, rozvoj a zachování přírodních a krajinných hodnot území.

Úkolem územního plánu je také vytvořit na základě zpracovaných podkladů podmínky pro možnost vybudování protipovodňové ochrany. Koridor POP 10 pro realizaci protipovodňové ochrany na území města Brna je v ZÚR JMK vymezen v rámci koncepce ochrany před povodněmi v souladu s Politikou územního rozvoje (pozn. nutno zajistit soulad s § 36 odst. (5) a § 54 odst. (6) stavebního zákona - viz výše). Opatření protipovodňové ochrany (PPO) byla v Návrhu ÚPmB zpřesněna na základě základního koncepčního dokumentu Generelu odvodnění města Brna – část Vodní toky (Pöyry Environment, DHI/2009) a podrobnější Studie přírodě blízká protipovodňová opatření a revitalizace údolních niv hlavních brněnských toků – pořizovatel Povodí Moravy, s.p., zpracovatel Aquatis, 2015). Ohrázování je navrženo za účelem ochrany plochy pro bydlení, tzn. ochrany obyvatel a jejich majetku. Tam, kde jsou pro to vhodné podmínky, je umožněn rozliv, zastavěné oblasti jsou ohrázovány. Vymezení retenčního prostoru je nutné pro kompenzaci omezení rozlivu vlivem ohrázování. V souvislosti s uvedeným jsou v předmětné lokalitě vymezena také veřejně prospěšná opatření (VPO) pro

zajištění naplňování veřejného zájmu za účelem ochrany před účinky povodní. Z výrokové textové části Návrhu ÚPmB je zřejmé, že součástí VPS a VPO jsou kromě hlavní stavby také stavby vedlejší náležející do celkové objektové skladby stavby, bez kterých by nebylo možné tuto stavbu realizovat a řádně užívat pro stanovený účel.

Územní plán musí dále dle § 43 zákona č. 183/2006 Sb., o územním plánování a stavebním řádu (stavební zákon), respektovat řešení obsažené v politice územního rozvoje a územně plánovací dokumentaci kraje (Zásady územního rozvoje Jihomoravského kraje). Je-li v územním plánu respektována plocha pro veřejně prospěšnou stavbu obsažená v územně plánovací dokumentaci vyššího územního celku, nelze zkoumat test proporcionality ve vztahu k územnímu plánu obce (viz rozsudek Nejvyššího správního soudu ze dne 22. 10. 2009, sp. zn. 4 Ao 2/2009).

Předmětné území nebylo prověřováno pro účel zahrádek či rekreace ani aktuálně zpracovanou územní studií (ÚS) "Návrh využití zahrádkářských lokalit na území města Brna" (Atelier ERA, 2018), která se ve své "návrhové" části věnovala pouze lokalitám, které byly Konceptem ÚPmB určeny jako plocha zahrádek, a proto se jejím dalším využitím "návrhová" část předmětné ÚS již nezabývala; také z toho důvodu zde nyní nelze potvrdit a vymezit neproověřené funkční využití pro rekreace.

Co se týče existence oplocení pozemků, jež jsou součástí vymezeného ÚSES, sama tato skutečnost nezpůsobuje nefunkčnost ÚSES, neboť ta závisí především až na realizační fázi ÚSES, která následuje po jeho vymezení. Tento závěr byl ostatně potvrzen již vícekrát v judikatuře soudů (viz např. nedávný rozsudek Krajského soudu v Praze ze dne 20. 5. 2021, č. j. 51 A 17/2021-47 nebo rozsudek Nejvyššího správního soudu ze dne 28. 5. 2020, č. j. 7 As 363/2019-67). Zároveň je třeba podotknout, že zahrnutí pozemků do ÚSES v žádném případě neznamená jakékoliv zpřístupnění veřejnosti, jelikož Návrh ÚPmB nic takového ani ve spojení s jinými právními předpisy nestanovuje.

Zároveň je třeba podotknout, že zahrnutí pozemků do ÚSES v žádném případě neznamená jakékoliv jejich zpřístupnění veřejnosti či dokonce možnost vyvlastnění, neboť Návrh ÚPmB nic takového ani ve spojení s jinými právními předpisy nestanovuje.

Na základě uvedeného není účelné měnit plochu krajinné zeleně "K" s vymezeným ochranným režimem ÚSES a protipovodňovou ochranou či její rozsah, která je v dané lokalitě vymezena zejména z důvodu zachování kontinuity pořizované územně plánovací dokumentace a k zajištění veřejného zájmu na úseku ochrany přírody a krajiny (pozn.: dle § 4 zák.č. 114/1992 Sb., o ochraně přírody a krajiny, v platném znění, je totiž ochrana systému ekologické stability povinností všech vlastníků a uživatelů pozemků tvořících jeho základ; jeho vytváření je veřejným zájmem, na kterém se podílejí vlastníci pozemků, obce i stát..) a za účelem ochrany stávajících a návrhových ploch zástavby před ničivými účinky povodní.

Pro informaci uvádíme, že v rámci uvedených překryvných režimů, jsou na základě doplňujících podmínek využití území (viz kap. 5 a dále kap. 6) respektovány stávající objekty a podmíněně přípustné takové využití příp. změny staveb, které neomezí funkčnost ÚSES a podstatně neovlivní odtokové poměry v ploše rozlivu.

I přes uvedené závěrem ještě upozorňujeme, že momentálně nedochází k rušení zahrádek, které fungují již v současné době dle platného ÚPmB v plochách krajinné zeleně. De facto v předmětné lokalitě nedochází ke změně územního plánu oproti platnému stavu.

Věcná podstata způsobů vypořádání předmětného podání zůstává nadále relevantní, přestože návrh nového územního plánu města Brna prošel přepracováním s ohledem na Pokyny ZMB z roku 2022 a byl uveden do jednotného standardu ÚPD dle stavebního zákona a jeho prováděcích předpisů. Výše uvedené texty je tedy nutno chápat také ve smyslu těchto úprav.

6685

MAGISTRÁT MĚSTA BRNA
Odbor územního plánování a rozvoje

Došlo dne: 30-06-2020

Č.j. MMB: 0297351

PODÁNÍ K NÁVRHU

Návrh Územního plánu města Brna

Podatel			
Typ subjektu:	Fyzická osoba		
Příjmení, jméno:		Datum narození:	
Adresa / sídlo:			
Kontakt:	Email:	Telefon:	
Vlastnický vztah podatele:	Vlastník dotčené parcely č. k. ú. Žebětín		

Námítka	číslo:	1
---------	--------	---

Vznáším námítku a žádám o zapracování změny, která se týká dotčených parcel v k. ú. Žebětín (jsem vlastník).
Dotčené parcely sousedí se známou plochou s objekty pro individuální rekreaci v k. ú. Žebětín. Vzhledem k tomu, že se jedná o parcely, jejichž půdní fond je v kategorii ochrany IV. (podprůměrně produkční půdy s omezenou ochranou) a V. třídy (pro zemědělství postradatelné půdy s nízkým stupněm ochrany) by bylo vhodné změnit jejich současné využití jako louka (orná půda) na plochu s objekty pro individuální rekreaci, které je čím dál větší nedostatek.
Žádám proto o převedení způsobu využití na plochu s objekty pro individuální rekreaci a připojení k stávající ploše s objekty pro individuální rekreaci v k. ú. Žebětín.

Děkuji předem za vyhovění námítce. S pozdravem,

Námítka číslo 1 (zákres)



VBrně..... dne30.6.2020.....	Podpis	
Vyplněný formulář zašlete na níže uvedenou adresu: Magistrát města Brna, Odbor územního plánování a rozvoje, Kounicova 67, 601 67 Brno		

MMB/0297351/2020

Námitka

Výrok:

Námitce se nevyhovuje.

Odůvodnění:

Podatel námítky nesouhlasí s vymezenou plochou zemědělskou.

Územní plán v souladu s § 43 odst. (1) „stavebního zákona“ stanoví zejména základní koncepci rozvoje území obce, ochrany jeho hodnot, jeho plošného a prostorového uspořádání (dále jen "urbanistická koncepce"), uspořádání krajiny a koncepci veřejné infrastruktury atd. Plochy s rozdílným způsobem využití se dle vyhlášky č. 501/2006 Sb., o obecných požadavcích na využívání území, vymezují především dle stávajícího nebo požadovaného způsobu využití a vymezují se i s ohledem na specifické podmínky a charakter území zejména z důvodu omezení střetů vzájemně neslučitelných činností a požadavků na uspořádání a využívání daného území.

Zpracovatel Návrhu ÚPmB tak na základě výše uvedeného a své odbornosti prověřil, vyhodnotil a navrhl nejvhodnější možné řešení funkčního využití pozemků předmětného území. Při tvorbě vycházel zejména z aktuálních podkladů a Pokynů pro vypracování Návrhu ÚPmB, které schválilo Zastupitelstvo města Brna usnesením č. ZM7/3871 na zasedání konaném dne 19. 6. 2018. Území Žebětina mělo být dle dohody s MŽP ČR z hlediska záboru ZPF řešeno dle varianty II. Konceptu ÚPmB s dílčími úpravami. Návrhem ÚPmB jsou tak naplněny Pokyny pro vypracování Návrhu ÚPmB.

Návrh ÚPmB tak v dané lokalitě vymezil plochu rekreace "R", kterou je potvrzeno a stabilizováno pouze stávající využití s objekty pro rodinnou rekreaci, které v území vznikaly zejména historicky v době jejich přípustnosti v rámci vymezené rekreační oblasti Holedná, jejíž rozsah byl upraven již na počátku milénia. Další rozrůstání zástavby a zintenzivňování využití daného území je nežádoucí zejména z důvodu nevyhovující dopravní a technické infrastruktury a z důvodu dalšího rozšiřování zastavěného území do volné krajiny na úkor orné půdy především v případě dosud nevyčerpaných návrhových a zastavitelných ploch vymezených v rámci k.ú. Žebětín.

Na základě uvedeného, z důvodu zachování kontinuity pořizované územně plánovací dokumentace a v souladu s právními předpisy není účelné a opodstatněné rozšiřovat plochu rekreace na úkor plochy zemědělské.

Věcná podstata způsobů vypořádání předmětného podání zůstává nadále relevantní, přestože návrh nového územního plánu města Brna prošel přepracováním s ohledem na Pokyny ZMB z roku 2022 a byl uveden do jednotného standardu ÚPD dle stavebního zákona a jeho prováděcích předpisů. Výše uvedené texty je tedy nutno chápat také ve smyslu těchto úprav.

6482

MAGISTRÁT MĚSTA BRNA
 Odbor územního plánování a rozvoje
 Došlo dne: 24-06-2020
 Č.j. MMB: 0297354

MAGISTRÁT MĚSTA BRNA
 Odbor územního plánování a rozvoje
 Kounicova 67
 601 67 Brno

NÁMITKA / PŘIPOMÍNKA

NÁZEV PROJEDNÁVANÉ ÚPD: **Návrh nového ÚPmB**

Statutární město Brno
 Doručeno: 24.06.2020
 MMB/0297354/2020
 listy: 1 přílohy: 1
 druh: 11/sv:

Identifikační údaje podatele



Fyzická osoba/právnícká osoba	
Jméno, příjmení / Název společnosti	Rezidence Slunečná, s.r.o.
Datum narození/ Identifikační číslo	IČO: 28168283
Trvalé bydliště/ sídlo	Vídeňská 153/119b, 619 00 Brno
Jsem - nejsem*) občan města Brna	Jsem - nejsem*) vlastníkem pozemku/ů nebo stavby v ploše dotčené navrhovanou změnou Katastrální území Bosonohy, parc č. 2226/3, 2227/38, 2227/39, 2227/40, 2227/41, 2227/42, 2227/43, 2227/54, 2227/56, 2227/66, 2227/67, 2227/68

Upřesnění obsahu námítky/připomínky

<input checked="" type="checkbox"/> K textové části	<input checked="" type="checkbox"/> Ke grafické části	<input type="checkbox"/> K procesu pořizování
Městská část	Bosonohy	
Katastrální území	Brno Bosonohy 608505	
Parcelní čísla pozemků (adresa, doplňující popis lokality)	Brno Bosonohy, p.č. 2226/3, 2227/38, 2227/39, 2227/40, 2227/41, 2227/42, 2227/43, 2227/54, 2227/56, 2227/66, 2227/67, 2227/68 Křivánky, 642 00 Brno Bosonohy	

Text námítky/připomínky včetně ZDŮVODNĚNÍ

přílohy:
 ano
 ne

- Změna plochy ze stabilizované na plochu změn pouze na parcele 2226/3
- Změna z B/r2 na B/v4 na všech uvedených parcelách
- Struktury zástavby z ploch rezidenčních na plochy volné
- Změna výškové úrovně z indexu 2 na index 4

V ...Brně... dne 19.6.2020 Podpis:

*nehodící se škrtněte



**Příloha formuláře
námitky/připomínky k návrhu nového
Územního plánu města Brna**

**REZIDENCE
SLUNEČNÁ
BOSONOHY**

červen 2020

IDENTIFIKAČNÍ ÚDAJE

MÍSTO: Křivánky, 642 00 Brno-Bosonohy
 INVESTOR: REZIDENCE SLUNEČNÁ, s.r.o., Vídeňská 153/119b, 619 00 Brno
 DATUM: červen 2020
 K.Ú.: Brno Bosonohy (608505)
 PARC. Č..

p.č	Plocha [m ²]	Druh pozemku	Využití	Majitel	LV
Pozemky dotčené umístěním stavby					
2226/3	1319	ostatní plocha	Jiná plocha	Rezidence Slunečná, s.r.o., Vídeňská 153/119b, Dolní Heršpice, 619 00 Brno	2546
2227/38	1712	orná půda		Rezidence Slunečná, s.r.o., Vídeňská 153/119b, Dolní Heršpice, 619 00 Brno	2546
2227/39	1696	orná půda		Rezidence Slunečná, s.r.o., Vídeňská 153/119b, Dolní Heršpice, 619 00 Brno	2546
2227/40	1967	orná půda		Rezidence Slunečná, s.r.o., Vídeňská 153/119b, Dolní Heršpice, 619 00 Brno	2546
2227/41	2323	orná půda		Rezidence Slunečná, s.r.o., Vídeňská 153/119b, Dolní Heršpice, 619 00 Brno	2546
2227/42	2136	orná půda		Rezidence Slunečná, s.r.o., Vídeňská 153/119b, Dolní Heršpice, 619 00 Brno	2546
2227/43	8881	orná půda		Rezidence Slunečná, s.r.o., Vídeňská 153/119b, Dolní Heršpice, 619 00 Brno	2546
2227/54	1762	orná půda		Rezidence Slunečná, s.r.o., Vídeňská 153/119b, Dolní Heršpice, 619 00 Brno	2546
2227/56	856	orná půda		Rezidence Slunečná, s.r.o., Vídeňská 153/119b, Dolní Heršpice, 619 00 Brno	2546
2227/66	1605	orná půda		Rezidence Slunečná, s.r.o., Vídeňská 153/119b, Dolní Heršpice, 619 00 Brno	2546
2227/67	409	orná půda		Rezidence Slunečná, s.r.o., Vídeňská 153/119b, Dolní Heršpice, 619 00 Brno	2546
2227/68	1067	orná půda		Rezidence Slunečná, s.r.o., Vídeňská 153/119b, Dolní Heršpice, 619 00 Brno	2546

PŘEDMĚT DOKUMENTACE

Předmětem dokumentu je prozkoumání stavu řešeného území včetně jeho vazeb na bližší i širší okolí a následné vyhodnocení formou koncepčního návrhu.

Dokumentace slouží jako součást námitky/připomínky k Návrhu územního plánu města Brna, který je zpracováván na základě Pokynů pro zpracování Návrhu ÚPmB, které schválilo Zastupitelstvo města Brna usnesením č. ZM7/3871 na zasedání konaném dne 19.6.2018 a zveřejněn dne 24.3.2020.

Obsahem dokumentace je:

1. Zhodnocení stávajícího stavu řešeného území a jeho lokality
2. Návrh vhodného využití na základě investorského záměru
3. Zhodnocení návrhu územního plánu města Brna
4. Navrhované změna Návrhu územního plánu
5. Odůvodnění změny

LOKALITA: STÁVAJÍCÍ STAV

LOKALITA

- Řešené území se nachází v lokalitě Brno Bosonohy, v rodinné a výrobní zástavbě. U komunikace Křivánky.





VÝŠKOVÉ ZÓNOVÁNÍ

- V okolí se nachází rodinné domy o 2-3.np. a výrobní areály o 2.np.

TECHNICKÁ INFRASTRUKTURA

- Technická infrastruktura v dostatečné kapacitě je vedena v blízkém okolí.
- Komplex bude napojen na standardní síť.

PLATNÝ ÚZEMNÍ PLÁN

- Řešený objekt leží v ploše BO – 0,8, BC . (BO – plochy všeobecného bydlení, BC – plochy čistého bydlení).

LIMITY ÚZEMÍ

- Území leží v rovinatém terénu v blízkosti komunikace Křivánky.
- Území neleží v záplavovém území Q100.
- V území protéká vodní tok Kameník
- V blízkosti VTL a VVTL plynovod
- V blízkosti rezerva pro tramvajovou trať
- V blízkosti rezerva pro koridor komunikace obchvatu Bosonoh a napojení na Nový Lískovec
- OP letiště – vzletový prostor

POTENCIÁL MÍSTA

- Podpora bytových projektů
- Projekt dohání deficit nabídky bydlení
- Možnost kultivace okolí pro stabilizované plochy bydlení.
- Místo je částečně zastavěné a jeho dostavba je logickým krokem v dané lokalitě

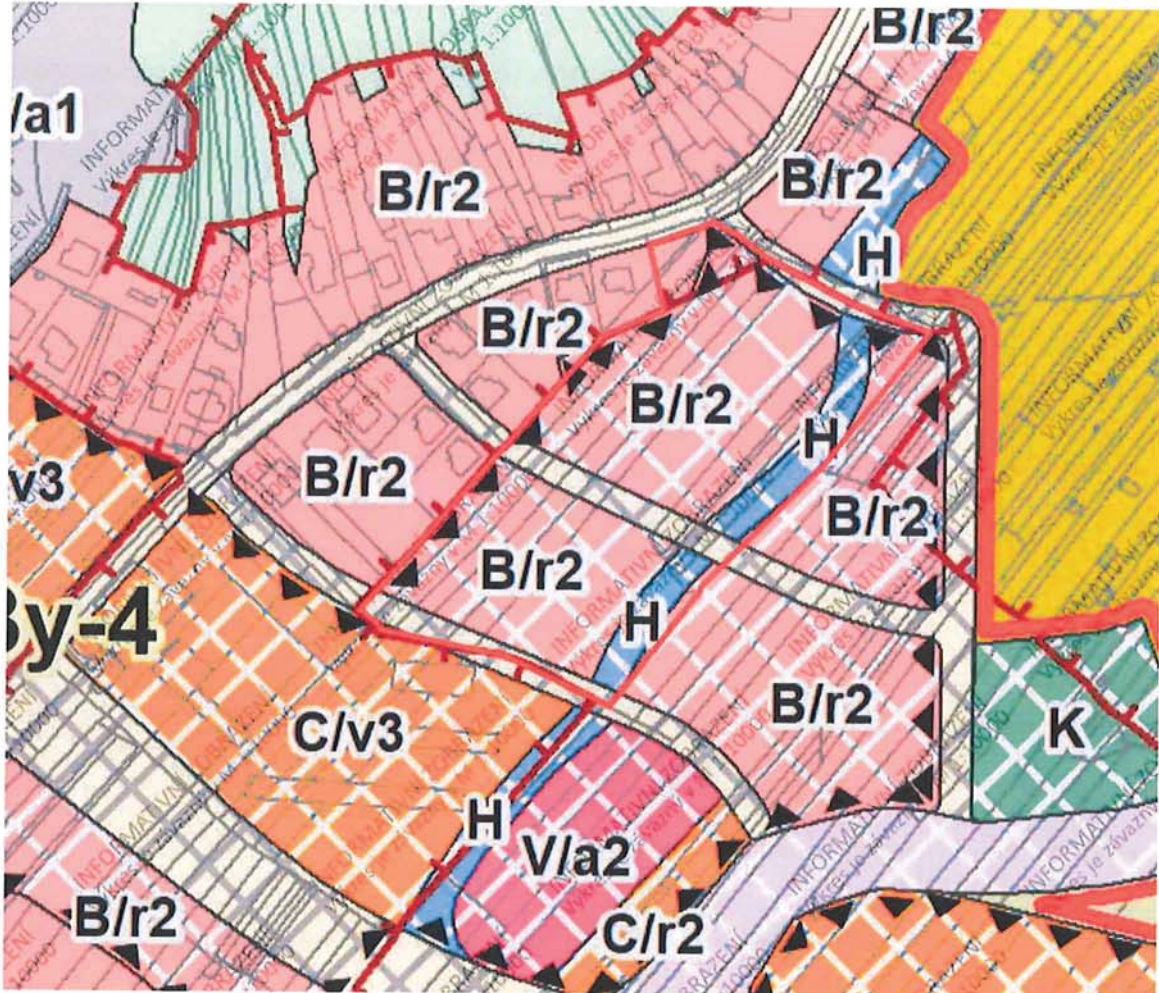
ZÁMĚR INVESTORA

Základní myšlenka záměru je zvýšení úrovně vybavenosti v území a zvýšení pestrosti nabídky realit v rozvojové oblasti města.

Investor má zpracován projekt pro územní řízení na novostavbu 5-ti podlažních bytových domů a 2 podlažních rodinných domů, vč. umístění mateřské školky.



NÁVRH ÚZEMNÍHO PLÁNU ze dne 24.3.2020



Návrh územního plánu respektuje členěním stávající územní plán. Řešená lokalita je vymezena jednou funkční plochou. Území leží v ploše změn B/r2. (plochy pro bydlení / struktura zástavby rezidenční / výšková úroveň 3-10m).

PLOCHY BYDLENÍ – B

PODMÍNKY VYUŽITÍ PLOCH BYDLENÍ

Hlavní je využití pro bydlení.

Přípustné je občanské vybavení a jiné využití související, podmiňující nebo doplňující hlavní využití; využití pro maloobchod je omezeno prodejní plochou do 1500 m².

Podmíněně přípustná je nerušící výroba a služby a jiné využití za podmínky, že svými účinky a vlivy nenarušuje užívání staveb hlavního využití nad přípustnou míru.

Nepřípustné je využití, u kterého nebylo prokázáno splnění podmínek podmíněně přípustnosti, zejména využití pro výrobu a skladování v kapacitě neúměrné charakteru daného území.

ZASTOUPENÍ ZELENĚ V PLOCHÁCH BYDLENÍ

Minimální plošné zastoupení zeleně v plochách bydlení je stanoveno v rozsahu 30 % pro disponibilní pozemky stavebního záměru a pro plochu současně. Takto stanovené minimální plošné zastoupení zeleně na terénu není třeba dodržet v následujících odůvodněných případech:

v případě přiměřené kompenzace zeleně na střešní konstrukci s funkčními vegetačními úpravami charakteru zeleně na konstrukci intenzivní, která plně nahrazuje funkci zeleně na rostlém terénu a která umožňuje růst bylinných i dřevinných vegetačních prvků, nebo

u záměrů ve stávající husté kompaktní zástavbě na základě individuálního vyhodnocení, zda navrhované řešení výrazně nenaruší podíl zastavěných a nezastavěných pozemků v ploše, nebo pokud by v důsledku uvedeného požadavku v území vznikala urbanisticky nelogická řešení v území (např. zástavba nároží v blokové zástavbě, nerovnoměrná či jinak problematická parcelace), nebo

pokud je množství zeleně přiměřeně kompenzováno na okolních veřejných prostranstvích.

SPECIFIKACE STRUKTURY ZÁSTAVBY

Struktura zástavby nebo také urbánní struktura zástavby je stanovena jak pro stabilizované, tak pro návrhové plochy.

Je stanovena šesti typy struktury zástavby území, které jsou charakterizovány měřítkem a uspořádáním objektů, jejich vztahem k veřejným prostranstvím (uliční a stavební čarou) a strukturou sítě veřejných prostranství. Mnohdy je uvedená struktura kombinací více typů urbánní struktury, výsledná specifikace je odvozena od převažujícího typu zástavby.

Maximální přípustná délka strany nově vytvářeného bloku je 200 m.

Stávající zástavba vymezená ulicemi nebo veřejnými prostranstvím o délce strany větší než 400 m musí být v případě výstavby budov uvnitř vnitrobloku napříč rozdělena veřejným prostranstvím umožňujícím obsluhu těchto budov a prostupnost území.

r = rezidenční nízkopodlažní

Je urbánní struktura, která zahrnuje strukturu tzv. zahradního města (rodinné domy, vily a bytové domy malého měřítka ve vlastních zahradách), strukturu řadových a atriových rodinných domů, vesnickou strukturu rodinných domů s objekty v zahradách a jejich kombinace; doplněné o objekty občanské vybavenosti. Je stanovena zejména v plochách bydlení a smíšených obytných. Rezidenční nízkopodlažní zástavba je zastoupena nejčastěji na území obcí historicky připojených k Brnu, v rezidenčních čtvrtích v širším centru města a lokalitách pro výstavbu individuálního bydlení.

PRAVIDLA PRO USPOŘÁDÁNÍ ZÁSTAVBY

Zástavba území je tvořena systémem ulic, popř. bloků a kostrou veřejných prostranství. Budovy tvoří řady, otevřené nebo uzavřené bloky nebo se jedná o solitérní stavby v zahradách. Před budovami je přípustné umístění předzahrádek za podmínky použití tohoto prvku v uceleném úseku veřejného prostranství.

Uliční čára je zpravidla tvořena fasádami objektů, zdmi nebo oplocením. Stavební čára je zpravidla odstoupená od uliční čáry a je uzavřená (v případě řadových objektů a vesnické uliční zástavby) nebo otevřená (v případě zahradního města a samostatných solitérních budov).

Zástavba s výjimkou zahradního města může vytvářet otevřené nebo uzavřené vnitrobloky tvořené zejména soukromými zahradami.

Zástavba v tzv. druhé řadě je možná pouze v případě přímého dopravního napojení na veřejnou komunikaci.

SPECIFIKACE VÝŠKOVÉ ÚROVNĚ ZÁSTAVBY

Je stanovena sedmi výškovými úrovněmi zástavby, pro které je určena dolní a horní mez výšek umístěvaných budov. Dolní mez je pouze doporučená, pokud není stanoveno jinak (např. definicí městské třídy apod.).

Výškou budovy se rozumí výška fasády přes všechna podlaží po hlavní římsu nebo horní úroveň atiky. Výška budovy je měřena svisle od nejnižšího bodu přilehlého upraveného terénu, a to v části obvodu stavby, která přiléhá k přístupovým veřejným prostranstvím (ulice, chodník, náměstí apod.), po úroveň hlavní římsy nebo horní úroveň atiky.

Nad uvedenou úroveň je možné umístit sklonitou střechu s výškou hřebene maximálně 7,0 m nad úroveň hlavní římsy (popř. atiky), s maximálním sklonem 45°.

Nad úrovní hlavní římsy (popř. atiky) je možné realizovat jedno ustoupené podlaží o maximální výšce 3,5 m nad úroveň hlavní římsy (popř. atiky); za ustoupené podlaží se považuje takový případ, kdy ustupující fasáda je odsazena od fasády objektu minimálně o 2,0 m, pokud podrobnější územně plánovací podklad neprovede vhodnost případné odchylky v navazujícím území.

Nižší objekty na hranici veřejného prostranství, než stanovuje dolní mez výškového rozpětí, jsou zpravidla využívány pro občanskou vybavenost a parkování. U budov, které nesousedí s veřejným prostranstvím, je obecně přípustná nižší výška než připouští dolní mez výškové úrovně. Stávající objekty je přípustné do úrovně horní meze výškového rozpětí dostavovat postupně. Výšková omezení se nevztahují na doplňující prvky technického vybavení budov, které nemají vliv na hmotový výraz budovy (komíny, antény, stožáry, strojní zařízení apod.).

úroveň 1: výškové rozpětí 3 až 7 m

Výšková úroveň je charakteristická zejména pro rezidenční nízkopodlažní zástavbu.

úroveň 2: výškové rozpětí 3 až 10 m

Výšková úroveň je charakteristická zejména pro rezidenční nízkopodlažní zástavbu a menší areály.

úroveň 3: výškové rozpětí 6 až 16 m

Výšková úroveň je charakteristická pro městskou zástavbu, obytná sídliště nebo jejich části a areály.

úroveň 4: výškové rozpětí 9 až 22 m

Výšková úroveň je charakteristická pro kompaktní území města a obytná sídliště.

úroveň 5: výškové rozpětí 12 až 28 m

Výšková úroveň je charakteristická pro centrální území města, hlavní radiály a obytná sídliště.

úroveň 6: výškové rozpětí 12 až 28 m se zvýrazněnými nárožními a lokálními dominantami do 40 m

Výšková úroveň je charakteristická pro rozvojová území v širším centru. Jsou to dvě lokality:

- Lokalita Jižní čtvrt' tzv. Trnitá
- Lokalita Nová Zbrojovka a Nová Dukelská (tzv. Motorárna)

úroveň 7: zóna pro umístění výškových staveb

Výšková úroveň je charakteristická pro lokality s výškovými stavbami dlouhodobě sledované v ÚP města Brna. Jsou to tři lokality:

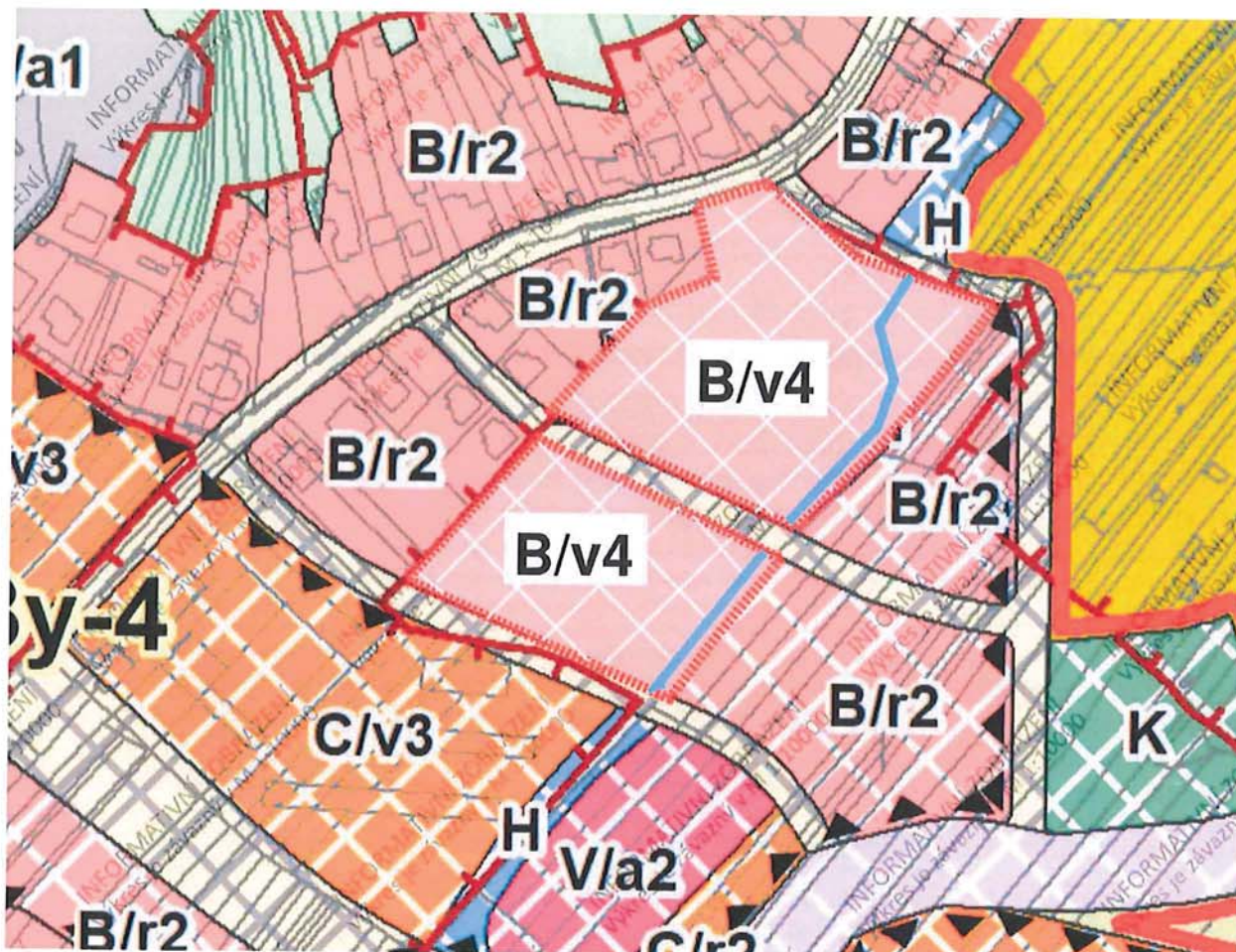
- lokalita EUROPOINT hlavní nádraží,
- lokalita Heršpická,
- lokalita Západní brána situovaná jižně od ulice Jihlavská v návaznosti na bohunický kampus.

SPECIFIKA VÝŠKOVÉ REGULACE VE STABILIZOVANÝCH PLOCHÁCH

- Výška staveb ve stabilizovaných plochách může být vyšší, než je stanoveno v příslušné výškové úrovni, maximálně však o 2 m, a to za podmínky, že tato výška odpovídá výškovému charakteru výstavby dané ulice; výškový charakter výstavby může být dán převládajícími výškami staveb v dané ulici nebo výškami v ulici zčásti založenými a pro danou ulici zjevně urbanisticky vhodnými; zjevné urbanistické excesy v dané ulici přitom nejsou pro výškový charakter výstavby určující.
- Specifika pro určování výšky staveb ve stabilizovaných plochách, které se vyznačují nestejnou výškovou úrovní zástavby v různých částech plochy, přiléhající k ulicím různého významu a s výrazně výškově rozdílným typem zástavby (např. bloky, kde jedna strana zástavby přiléhá k městské třídě a protilehlá část bloku přiléhá k ulici malého významu a je zde založen výrazně nižší typ zástavby):
 - Pro zástavbu přiléhající k ulici, která je založena ve zjevně nižším výškovém typu zástavby, jsou stanovena specifická pravidla pro určení přípustné výšky zástavby:
 - oproti číselně stanovené výškové úrovni není umožněna automaticky realizace stanovené horní hranice zástavby, ale konkrétní výškové řešení navrhované výstavby vyžaduje:
 - respektování urbanistických hodnot stávající zástavby ulice a základní dimenze založené ulice,

zohlednění celkového charakteru ulice, ve které má být stavba umístována; vyloučeno je výškové řešení zjevně urbanisticky nevhodné a odporující charakteru stávající založené zástavby..

NAVRHOVANÁ ZMĚNA



- Změna plochy ze stabilizované na plochu změn pouze na parcele 2226/3
- Změna z B/r2 na B/v4 na všech uvedených parcelách
- Struktury zástavby z ploch rezidenčních na plochy volné
- Změna výškové úrovně z indexu 2 na index 4
- Vodní tok Kameník bude zachován. Značení vodního toku v územním plánu je řešeno v přílišné podrobnosti, proto jsme plochu území zcelili do B/v4 a trasu vodního toku (dle projektu) zakreslili modrou linií.

ODŮVODNĚNÍ POŽADOVANÉ ZMĚNY

- Probíhající územní řízení Rezidence Slunečná
- Podpora bytové výstavby v Brně
- Kultivace prostředí
- Zvýšení standardu
- Doplnění urbanistické a hmotové struktury okolí

MMB/0297354/2020

Námitka

Výrok:

Námitce se vyhovuje částečně.

Odůvodnění:

Zařazení pozemků p.č. 2226/3, 2227/38, 2227/39, 2227/40, 2227/41, 2227/42, 2227/43, 2227/54, 2227/56, 2227/66, 2227/67, 2227/68, vše k.ú. Bosonohy do návrhové plochy pro bydlení B/r2 v rozvojové lokalitě By-4 "Křivánky" vychází z III. varianty Konceptu připravovaného ÚPmB, která byla upravována na základě Pokynů pro vypracování návrhu ÚPmB. Pokyny pro zpracování Návrhu ÚPmB schválilo Zastupitelstvo města Brna usnesením č. ZM7/3871 na zasedání konaném dne 19. 6. 2018. I přes to Zpracovatel dospěl k názoru, že je na výše zmíněných i přilehlých pozemcích možné vymezit místo stávajícího využití B/r2 nově výškovou úroveň 3 a charakter zástavby volný "v", tj. výsledek bude B/v3. V tomto duchu bude dán Zpracovateli pokyn na úpravu návrhu.

Věcná podstata způsobů vypořádání předmětného podání zůstává nadále relevantní, přestože návrh nového územního plánu města Brna prošel přepracováním s ohledem na Pokyny ZMB z roku 2022 a byl uveden do jednotného standardu ÚPD dle stavebního zákona a jeho prováděcích předpisů. Výše uvedené texty je tedy nutno chápat také ve smyslu těchto úprav.

7504

NÁMITKA		
NÁZEV PROJEDNÁVANÉ ÚPD		MAGISTRÁT MĚSTA BRNA Odbor územního plánování a rozvoje Došlo dne 26-06-2020
Identifikační údaje podatele		Č.j. MMB: 0297376 Příl:
Fyzická osoba/právnícká osoba		
Jméno, příjmení / Název společnosti	[REDAKCE]	
Datum narození/ Identifikační číslo	[REDAKCE]	
Trvalé bydliště/ sídlo	[REDAKCE]	
Jsem –nejsem*) občan města Brna	Jsem vlastníkem jednotky v rámci bytového domu č. p. [REDAKCE] na pozemcích parc. č. [REDAKCE] – k.ú. Židenice, vše zapsané na LV č. [REDAKCE]	
Upřesnění obsahu námítky/připomínky		
<input type="checkbox"/> K textové části	<input checked="" type="checkbox"/> Ke grafické části	<input type="checkbox"/> K procesu pořizování
Městská část	Brno-Židenice	
Katastrální území	611115 Židenice	
Parcelní čísla pozemků (adresa, doplňující popis lokality)	[REDAKCE] viz grafické označení lokality níže	
Text námítky/připomínky včetně ZDŮVODNĚNÍ		
přílohy: <input type="checkbox"/> ano <input checked="" type="checkbox"/> ne		
Předkládám následující námítky:		
1) Na konci Došlíkovy ulice na výše zmíněných parcelních číslech navrhuji B/v2 místo B/v3, protože v současné době platný IPP je 0,4. Na konci ulice již sice stojí domy s B/v3, ale jedná se o čtyřpatrové domy. Výška úrovně zástavby je určena jen po hlavní římsu/atiku a dále je umožněno další navýšení až o 7m, resp. ustupující podlaží o výšce až 3,5 m. Takže hrozí, že výška stavby by mohla být až 23 metrů. Výška je navíc měřena pouze ze strany ulice a jen co se týká nadzemních podlaží, u staveb ve svahu není limitována.		
2) Nesouhlasím s prodloužením ulice Došlíkovy na ulici Líšeňskou. Doposud byla ulice Došlíkova slepá, na jejím konci je parkoviště a ZUŠ. Prodloužením ulice by stávající obyvatelé přišli o parkovací místa nejen na jejím konci ale také podél ulice. Propojením ulice Došlíkovy na ulici Líšeňskou se z ní stane frekventovaná ulice, což povede k nárůstu emisí souvisejících s dopravou, zejména co se týče prašnosti a hluku. Realizací uvedeného dopravního propojení totiž dojde k zavlečení tranzitní osobní dopravy směrem na Vinohrady do přírodního a rekreačního prostředí Brna v okolí lesoparku Bílá hora a tím i k jeho nevratnému poškození. Navíc se kolem ZUŠ pohybuje hodně dětí a prodloužením této		

1

1

2

2

ulice by byly ohroženy děti navštěvující ZUŠ.

Označení lokality:



V Brně dne 26.6.2020

Podpis:



**nehodící se škrtněte*

MMB/0297376/2020

Námítka č.1

Výrok:

Námítce se nevyhovuje.

Odůvodnění:

Vlastník pozemků doložil platná územní rozhodnutí (ÚR) na stavební záměr Bytové domy Juliana II na svých pozemcích, která je nutno v návrhu nového ÚP zohlednit.

Vlastník pozemků uplatnil požadavek na úpravu výškové úrovně do souladu s vydanými ÚR, tj. požadavek na zvýšení z úrovně 3 na 4. I tomuto požadavku je žádoucí vyhovět.

Věcná podstata způsobů vypořádání předmětného podání zůstává nadále relevantní, přestože návrh nového územního plánu města Brna prošel přepracováním s ohledem na Pokyny ZMB z roku 2022 a byl uveden do jednotného standardu ÚPD dle stavebního zákona a jeho prováděcích předpisů. Výše uvedené texty je tedy nutno chápat také ve smyslu těchto úprav.

Námítka č.2

Výrok:

Námítce se nevyhovuje.

Odůvodnění:

Vymezení plochy veřejných prostranství v prodloužení ulice Došílkovy na ulici Líšeňskou je opodstatněné. Bude sloužit pro dopravní napojení zastavitelné plochy B/v3 v lokalitě Zi-6. V případě neřešení tohoto dopravního napojení by muselo být dopravní napojení plochy B/v3 řešeno přes stávající okolní komunikace ve stabilizovaných plochách pro bydlení, čímž by tato území zatěžovala. Stávající parkovací místa nemusí být rušena, ale v rámci organizace dopravy jinak uspořádána.

Věcná podstata způsobů vypořádání předmětného podání zůstává nadále relevantní, přestože návrh nového územního plánu města Brna prošel přepracováním s ohledem na Pokyny ZMB z roku 2022 a byl uveden do jednotného standardu ÚPD dle stavebního zákona a jeho prováděcích předpisů. Výše uvedené texty je tedy nutno chápat také ve smyslu těchto úprav.

MAGISTRÁT MĚSTA BRNA
Odbor územního plánování a rozvoje

Došlo: 24-06-2020

Č.j. MMB: 0297377

Příl:

Statutární město Brno

Doručeno: 24.06.2020

MMB/0297377/2020

listy: 1

přílohy:

druh:

11/sv:




mmb1e57739a68b

6483

MAGISTRÁT MĚSTA BRNA
Odbor územního plánování a rozvoje
Kounicova 67
601 67 Brno

NÁMITKA / PŘIPOMÍNKA

NÁZEV PROJEDNÁVANÉ ÚPD		Návrh nového ÚPmB	
Identifikační údaje podatele			
Fyzická osoba/právnícká osoba			
Jméno, příjmení / Název společnosti	Rezidence Slunečná, s.r.o.		
Datum narození/ Identifikační číslo	IČO: 28168283		
Trvalé bydliště/ sídlo	Vídeňská 153/119b, 619 00 Brno		
Jsem - nejsem*) občan města Brna	Jsem - nejsem*) vlastníkem pozemku/ů nebo stavby v ploše dotčené navrhovanou změnou Katastrální území Bosonohy, parc č. 2226/3, 2227/38, 2227/39, 2227/40, 2227/41, 2227/42, 2227/43, 2227/54, 2227/56, 2227/66, 2227/67, 2227/68		
Upřesnění obsahu námítky/připomínky			
<input checked="" type="checkbox"/> K textové části	<input checked="" type="checkbox"/> Ke grafické části	<input type="checkbox"/> K procesu pořizování	
Městská část	Bosonohy		
Katastrální území	Brno Bosonohy 608505		
Parcelní čísla pozemků (adresa, doplňující popis lokality)	Brno Bosonohy, p.č. 2226/3, 2227/38, 2227/39, 2227/40, 2227/41, 2227/42, 2227/43, 2227/54, 2227/56, 2227/66, 2227/67, 2227/68 Křivánky, 642 00 Brno Bosonohy		
Text námítky/připomínky včetně ZDŮVODNĚNÍ			
přílohy:			
<input checked="" type="checkbox"/> ano			
<input type="checkbox"/> ne			
<ul style="list-style-type: none"> • Změna plochy ze stabilizované na plochu změn pouze na parcele 2226/3 • Změna z B/r2 na B/v4 na všech uvedených parcelách • Struktury zástavby z ploch rezidenčních na plochy volné • Změna výškové úrovně z indexu 2 na index 4 			
V ...Brně... dne 19.6.2020	Podpis: 		

*nehodící se škrtněte

**Příloha formuláře
námitky/připomínky k návrhu nového
Územního plánu města Brna**

**REZIDENCE
SLUNEČNÁ
BOSONOHY**

červen 2020

IDENTIFIKAČNÍ ÚDAJE

MÍSTO: Křivánky, 642 00 Brno-Bosonohy
 INVESTOR: REZIDENCE SLUNEČNÁ,s.r.o., Vídeňská 153/119b, 619 00 Brno
 DATUM: červen 2020
 K.Ú.: Brno Bosonohy (608505)
 PARC. Č..

p.č	Plocha[m ²]	Druh pozemku	Využití	Majitel	LV
Pozemky dotčené umístěním stavby					
2226/3	1319	ostatní plocha	Jiná plocha	Rezidence Slunečná, s.r.o., Vídeňská 153/119b, Dolní Heršpice, 619 00 Brno	2546
2227/38	1712	orná půda		Rezidence Slunečná, s.r.o., Vídeňská 153/119b, Dolní Heršpice, 619 00 Brno	2546
2227/39	1696	orná půda		Rezidence Slunečná, s.r.o., Vídeňská 153/119b, Dolní Heršpice, 619 00 Brno	2546
2227/40	1967	orná půda		Rezidence Slunečná, s.r.o., Vídeňská 153/119b, Dolní Heršpice, 619 00 Brno	2546
2227/41	2323	orná půda		Rezidence Slunečná, s.r.o., Vídeňská 153/119b, Dolní Heršpice, 619 00 Brno	2546
2227/42	2136	orná půda		Rezidence Slunečná, s.r.o., Vídeňská 153/119b, Dolní Heršpice, 619 00 Brno	2546
2227/43	8881	orná půda		Rezidence Slunečná, s.r.o., Vídeňská 153/119b, Dolní Heršpice, 619 00 Brno	2546
2227/54	1762	orná půda		Rezidence Slunečná, s.r.o., Vídeňská 153/119b, Dolní Heršpice, 619 00 Brno	2546
2227/56	856	orná půda		Rezidence Slunečná, s.r.o., Vídeňská 153/119b, Dolní Heršpice, 619 00 Brno	2546
2227/66	1605	orná půda		Rezidence Slunečná, s.r.o., Vídeňská 153/119b, Dolní Heršpice, 619 00 Brno	2546
2227/67	409	orná půda		Rezidence Slunečná, s.r.o., Vídeňská 153/119b, Dolní Heršpice, 619 00 Brno	2546
2227/68	1067	orná půda		Rezidence Slunečná, s.r.o., Vídeňská 153/119b, Dolní Heršpice, 619 00 Brno	2546

PŘEDMĚT DOKUMENTACE

Předmětem dokumentu je prozkoumání stavu řešeného území včetně jeho vazeb na bližší i širší okolí a následné vyhodnocení formou koncepčního návrhu.

Dokumentace slouží jako součást námítky/připomínky k Návrhu územního plánu města Brna, který je zpracováván na základě Pokynů pro zpracování Návrhu ÚPmB, které schválilo Zastupitelstvo města Brna usnesením č. ZM7/3871 na zasedání konaném dne 19.6.2018 a zveřejněn dne 24.3.2020.

Obsahem dokumentace je:

1. Zhodnocení stávajícího stavu řešeného území a jeho lokality
2. Návrh vhodného využití na základě investorského záměru
3. Zhodnocení návrhu územního plánu města Brna
4. Navrhované změna Návrhu územního plánu
5. Odůvodnění změny

LOKALITA: STÁVAJÍCÍ STAV

LOKALITA

- Řešené území se nachází v lokalitě Brno Bosonohy, v rodinné a výrobní zástavbě. U komunikace Křivánky.





VÝŠKOVÉ ZÓNOVÁNÍ

- V okolí se nachází rodinné domy o 2-3.np. a výrobní areály o 2.np.

TECHNICKÁ INFRASTRUKTURA

- Technická infrastruktura v dostatečné kapacitě je vedena v blízkém okolí.
- Komplex bude napojen na standardní síť.

PLATNÝ ÚZEMNÍ PLÁN

- Řešený objekt leží v ploše BO – 0,8, BC . (BO – plochy všeobecného bydlení, BC – plochy čistého bydlení).

LIMITY ÚZEMÍ

- Území leží v rovinatém terénu v blízkosti komunikace Křivánky.
- Území neleží v záplavovém území Q100.
- V území protéká vodní tok Kameník
- V blízkosti VTL a VVTL plynovod
- V blízkosti rezerva pro tramvajovou trať
- V blízkosti rezerva pro koridor komunikace obchvatu Bosonoh a napojení na Nový Lískovec
- OP letiště – vzletový prostor

POTENCIÁL MÍSTA

- Podpora bytových projektů
- Projekt dohání deficit nabídky bydlení
- Možnost kultivace okolí pro stabilizované plochy bydlení.
- Místo je částečně zastavěné a jeho dostavba je logickým krokem v dané lokalitě

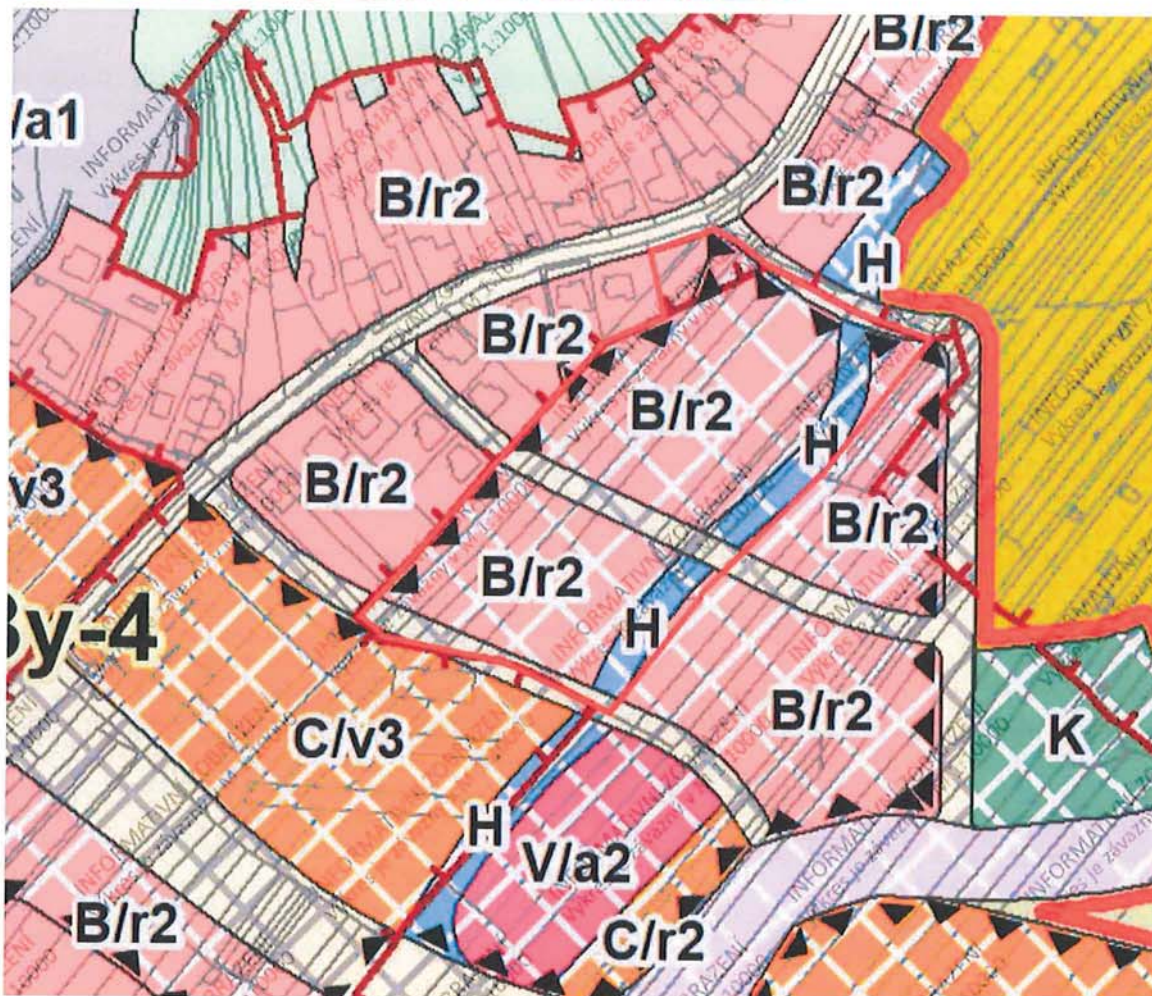
ZÁMĚR INVESTORA

Základní myšlenka záměru je zvýšení úrovně vybavenosti v území a zvýšení pestrosti nabídky realit v rozvojové oblasti města.

Investor má zpracován projekt pro územní řízení na novostavbu 5-ti podlažních bytových domů a 2 podlažních rodinných domů, vč. umístění mateřské školky.



NÁVRH ÚZEMNÍHO PLÁNU ze dne 24.3.2020



Návrh územního plánu respektuje členěním stávající územní plán. Řešená lokalita je vymezena jednou funkční plochou. Území leží v ploše změn B/r2. (plochy pro bydlení / struktura zástavby rezidenční / výšková úroveň 3-10m).

PLOCHY BYDLENÍ – B

PODMÍNKY VYUŽITÍ PLOCH BYDLENÍ

Hlavní je využití pro bydlení.

Přípustné je občanské vybavení a jiné využití související, podmiňující nebo doplňující hlavní využití; využití pro maloobchod je omezeno prodejní plochou do 1500 m².

Podmíněně přípustná je nerušící výroba a služby a jiné využití za podmínky, že svými účinky a vlivy nenarušuje užívání staveb hlavního využití nad přípustnou mírou.

Nepřípustné je využití, u kterého nebylo prokázáno splnění podmínek podmíněně přípustnosti, zejména využití pro výrobu a skladování v kapacitě neúměrné charakteru daného území.

ZASTOUPENÍ ZELENĚ V PLOCHÁCH BYDLENÍ

Minimální plošné zastoupení zeleně v plochách bydlení je stanoveno v rozsahu 30 % pro disponibilní pozemky stavebního záměru a pro plochu současně. Takto stanovené minimální plošné zastoupení zeleně na terénu není třeba dodržet v následujících odůvodněných případech:

v případě přiměřené kompenzace zeleně na střešní konstrukci s funkčními vegetačními úpravami charakteru zeleně na konstrukci intenzivní, která plně nahrazuje funkci zeleně na rostlém terénu a která umožňuje růst bylinných i dřevinných vegetačních prvků, nebo

u záměrů ve stávající husté kompaktní zástavbě na základě individuálního vyhodnocení, zda navrhované řešení výrazně nenaruší podíl zastavěných a nezastavěných pozemků v ploše, nebo pokud by v důsledku uvedeného požadavku v území vznikala urbanisticky nelogická řešení území (např. zástavba nároží v blokové zástavbě, nerovnoměrná či jinak problematická parcelace), nebo

pokud je množství zeleně přiměřeně kompenzováno na okolních veřejných prostranstvích.

SPECIFIKACE STRUKTURY ZÁSTAVBY

Struktura zástavby nebo také urbánní struktura zástavby je stanovena jak pro stabilizované, tak pro návrhové plochy.

Je stanovena šesti typy struktury zástavby území, které jsou charakterizovány měřítkem a uspořádáním objektů, jejich vztahem k veřejným prostranstvím (uliční a stavební čarou) a strukturou sítě veřejných prostranství. Mnohdy je uvedená struktura kombinací více typů urbánní struktury, výsledná specifikace je odvozena od převažujícího typu zástavby.

Maximální přípustná délka strany nově vytvářeného bloku je 200 m.

Stávající zástavba vymezená ulicemi nebo veřejnými prostranstvím o délce strany větší než 400 m musí být v případě výstavby budov uvnitř vnitrobloku napříč rozdělena veřejným prostranstvím umožňujícím obsluhu těchto budov a prostupnost území.

r = rezidenční nízkopodlažní

Je urbánní struktura, která zahrnuje strukturu tzv. zahradního města (rodinné domy, vily a bytové domy malého měřítka ve vlastních zahradách), strukturu řadových a atriových rodinných domů, vesnickou strukturu rodinných domů s objekty v zahradách a jejich kombinace; doplněné o objekty občanské vybavenosti. Je stanovena zejména v plochách bydlení a smíšených obytných. Rezidenční nízkopodlažní zástavba je zastoupena nejčastěji na území obcí historicky připojených k Brnu, v rezidenčních čtvrtích v širším centru města a lokalitách pro výstavbu individuálního bydlení.

PRAVIDLA PRO USPOŘÁDÁNÍ ZÁSTAVBY

Zástavba území je tvořena systémem ulic, popř. bloků a kostrou veřejných prostranství. Budovy tvoří řady, otevřené nebo uzavřené bloky nebo se jedná o solitérní stavby v zahradách. Před budovami je přípustné umístění předzahrádek za podmínky použití tohoto prvku v uceleném úseku veřejného prostranství.

Uliční čára je zpravidla tvořena fasádami objektů, zdmi nebo oplocením. Stavební čára je zpravidla odstoupená od uliční čáry a je uzavřená (v případě řadových objektů a vesnické uliční zástavby) nebo otevřená (v případě zahradního města a samostatných solitérních budov).

Zástavba s výjimkou zahradního města může vytvářet otevřené nebo uzavřené vnitrobloky tvořené zejména soukromými zahradami.

Zástavba v tzv. druhé řadě je možná pouze v případě přímého dopravního napojení na veřejnou komunikaci.

SPECIFIKACE VÝŠKOVÉ ÚROVNĚ ZÁSTAVBY

Je stanovena sedmi výškovými úrovněmi zástavby, pro které je určena dolní a horní mez výšek umístěvaných budov. Dolní mez je pouze doporučená, pokud není stanoveno jinak (např. definicí městské třídy apod.).

Výškou budovy se rozumí výška fasády přes všechna podlaží po hlavní římsu nebo horní úroveň atiky. Výška budovy je měřena svisle od nejnižšího bodu přilehlého upraveného terénu, a to v části obvodu stavby, která přiléhá k přístupovým veřejným prostranstvím (ulice, chodník, náměstí apod.), po úroveň hlavní římsy nebo horní úroveň atiky.

Nad uvedenou úroveň je možné umístit sklonitou střechu s výškou hřebene maximálně 7,0 m nad úroveň hlavní římsy (popř. atiky), s maximálním sklonem 45°.

Nad úrovní hlavní římsy (popř. atiky) je možné realizovat jedno ustoupené podlaží o maximální výšce 3,5 m nad úroveň hlavní římsy (popř. atiky); za ustoupené podlaží se považuje takový případ, kdy ustupující fasáda je odsazena od fasády objektu minimálně o 2,0 m, pokud podrobnější územně plánovací podklad neprovede vhodnost případné odchylky v navazujícím území.

Nižší objekty na hranici veřejného prostranství, než stanovuje dolní mez výškového rozpětí, jsou zpravidla využívány pro občanskou vybavenost a parkování. U budov, které nesousedí s veřejným prostranstvím, je obecně přípustná nižší výška než připouští dolní mez výškové úrovně. Stávající objekty je přípustné do úrovně horní meze výškového rozpětí dostavovat postupně. Výšková omezení se nevztahují na doplňující prvky technického vybavení budov, které nemají vliv na hmotový výraz budovy (komíny, antény, stožáry, strojní zařízení apod.).

úroveň 1: výškové rozpětí 3 až 7 m

Výšková úroveň je charakteristická zejména pro rezidenční nízkopodlažní zástavbu.

úroveň 2: výškové rozpětí 3 až 10 m

Výšková úroveň je charakteristická zejména pro rezidenční nízkopodlažní zástavbu a menší areály.

úroveň 3: výškové rozpětí 6 až 16 m

Výšková úroveň je charakteristická pro městskou zástavbu, obytná sídliště nebo jejich části a areály.

úroveň 4: výškové rozpětí 9 až 22 m

Výšková úroveň je charakteristická pro kompaktní území města a obytná sídliště.

úroveň 5: výškové rozpětí 12 až 28 m

Výšková úroveň je charakteristická pro centrální území města, hlavní radiály a obytná sídliště.

úroveň 6: výškové rozpětí 12 až 28 m se zvýrazněnými nárožními a lokálními dominantami do 40 m

Výšková úroveň je charakteristická pro rozvojová území v širším centru. Jsou to dvě lokality:

- Lokalita Jižní čtvrť tzv. Trnitá
- Lokalita Nová Zbrojovka a Nová Dukelská (tzv. Motorárna)

úroveň 7: zóna pro umístění výškových staveb

Výšková úroveň je charakteristická pro lokality s výškovými stavbami dlouhodobě sledované v ÚP města Brna. Jsou to tři lokality:

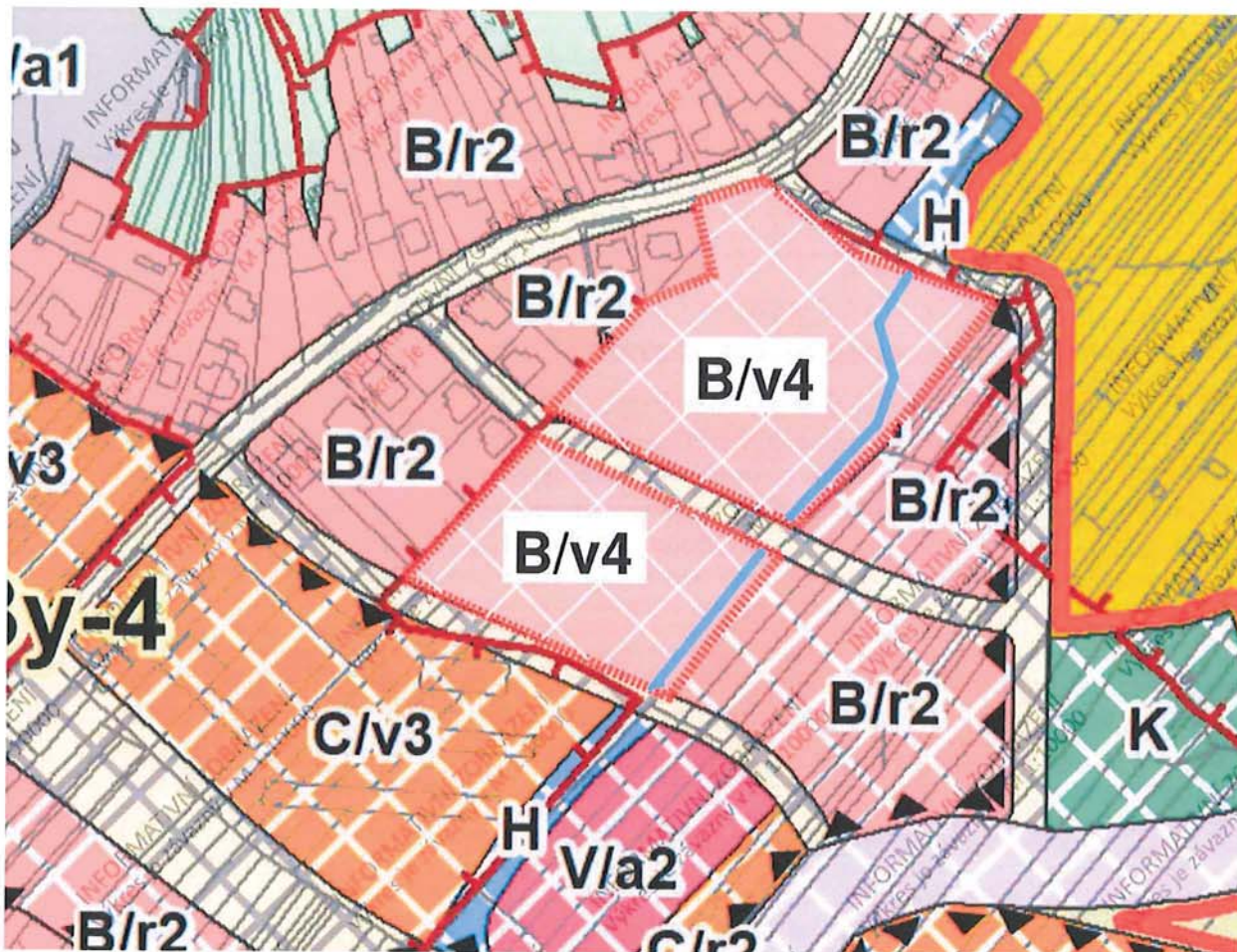
- lokalita EUROPOINT hlavní nádraží,
- lokalita Heršpická,
- lokalita Západní brána situovaná jižně od ulice Jihlavská v návaznosti na bohunický kampus.

SPECIFIKA VÝŠKOVÉ REGULACE VE STABILIZOVANÝCH PLOCHÁCH

- Výška staveb ve stabilizovaných plochách může být vyšší, než je stanoveno v příslušné výškové úrovni, maximálně však o 2 m, a to za podmínky, že tato výška odpovídá výškovému charakteru výstavby dané ulice; výškový charakter výstavby může být dán převládajícími výškami staveb v dané ulici nebo výškami v ulici zčásti založenými a pro danou ulici zjevně urbanisticky vhodnými; zjevné urbanistické excesy v dané ulici přitom nejsou pro výškový charakter výstavby určující.
- Specifika pro určování výšky staveb ve stabilizovaných plochách, které se vyznačují nestejnorodou výškovou úrovní zástavby v různých částech plochy, přiléhající k ulicím různého významu a s výrazně výškově rozdílným typem zástavby (např. bloky, kde jedna strana zástavby přiléhá k městské třídě a protilehlá část bloku přiléhá k ulici malého významu a je zde založen výrazně nižší typ zástavby):
 - Pro zástavbu přiléhající k ulici, která je založena ve zjevně nižším výškovém typu zástavby, jsou stanovena specifická pravidla pro určení přípustné výšky zástavby:
 - oproti číselně stanovené výškové úrovni není umožněna automaticky realizace stanovené horní hranice zástavby, ale konkrétní výškové řešení navrhované výstavby vyžaduje:
 - respektování urbanistických hodnot stávající zástavby ulice a základní dimenze založené ulice,

zohlednění celkového charakteru ulice, ve které má být stavba umístována; vyloučeno je výškové řešení zjevně urbanisticky nevhodné a odporující charakteru stávající založené zástavby..

NAVRHOVANÁ ZMĚNA



- Změna plochy ze stabilizované na plochu změn pouze na parcele 2226/3
- Změna z B/r2 na B/v4 na všech uvedených parcelách
- Struktury zástavby z ploch rezidenčních na plochy volné
- Změna výškové úrovně z indexu 2 na index 4
- Vodní tok Kameník bude zachován. Značení vodního toku v územním plánu je řešeno v přílišné podrobnosti, proto jsme plochu území zcelili do B/v4 a trasu vodního toku (dle projektu) zakreslili modrou linií.

ODŮVODNĚNÍ POŽADOVANÉ ZMĚNY

- Probíhající územní řízení Rezidence Slunečná
- Podpora bytové výstavby v Brně
- Kultivace prostředí
- Zvýšení standardu
- Doplnění urbanistické a hmotové struktury okolí

MMB/0297377/2020

Námitka

Výrok:

Námitce se vyhovuje částečně.

Odůvodnění:

Zařazení pozemků p.č. 2226/3, 2227/38, 2227/39, 2227/40, 2227/41, 2227/42, 2227/43, 2227/54, 2227/56, 2227/66, 2227/67, 2227/68, vše k.ú. Bosonohy do návrhové plochy pro bydlení B/r2 v rozvojové lokalitě By-4 "Křivánky" vychází z III. varianty Konceptu připravovaného ÚPmB, která byla upravována na základě Pokynů pro vypracování návrhu ÚPmB. Pokyny pro zpracování Návrhu ÚPmB schválilo Zastupitelstvo města Brna usnesením č. ZM7/3871 na zasedání konaném dne 19. 6. 2018. I přes to Zpracovatel dospěl k názoru, že je na výše zmíněných i přilehlých pozemcích možné vymezit místo stávajícího využití B/r2 nově výškovou úroveň 3 a charakter zástavby volný "v", tj. výsledek bude B/v3. V tomto duchu bude dán Zpracovateli pokyn na úpravu návrhu.

Věcná podstata způsobů vypořádání předmětného podání zůstává nadále relevantní, přestože návrh nového územního plánu města Brna prošel přepracováním s ohledem na Pokyny ZMB z roku 2022 a byl uveden do jednotného standardu ÚPD dle stavebního zákona a jeho prováděcích předpisů. Výše uvedené texty je tedy nutno chápat také ve smyslu těchto úprav.

6469

MAGISTRÁT MĚSTA BRNA
Odbor územního plánování a rozvoje

Došlo dne: 30-06-2020

Č.j. MMB: 0297379

Pril.:

PODÁNÍ K NÁVRHU

Návrh Územního plánu města Brna

Podatel			
Typ subjektu:	Fyzická osoba		
Příjmení, jméno:		Datum narození:	
Adresa / sídlo:			
Kontakt:	Email:	Telefon:	
Vlastnický vztah podatele:	Spoluvlastník pozemků k.ú. Komín:		

Námítka	číslo:	1
---------	--------	---

Jsem spoluvlastníkem dotčených pozemků parcel [redacted] k.ú. Komín. Zároveň jsem spoluvlastníkem bytové jednotky stavby bytového domu Podveská [redacted] s výhledem na níže zmiňovanou lokalitu. Považuji se tedy osobu dotčenou návrhem řešení.

Podávám námítku k lokalitě Zy-2 Podveská, přesněji k části pod ulicí Podveská C/v4. Námítka se týká výškové úrovně plochy C/v4. Mám za to, že výšková úroveň by měla být správně 3 a tedy plocha by měla být označena C/v3.

Odůvodnění:

- Index podlažní plochy (IPP) daného území byl nepravoplatně navýšen z hodnoty 0,8 na 1,6. Prvotní koncept nového Územního plánu města Brna vycházel z nepravoplatně změněného indexu podlažní plochy a to z hodnoty 1,6. Rozsudkem KS Brno ze dne 29.5.2015 č.j. 64 A 1/2015-77, byla zrušena úprava směrné části aktuálně platného Územního plánu města Brna pro lokalitu ul. Podveská a vymezení míry stavebního využití v hodnotě IPP bylo vráceno na dosud platnou hodnotu IPP 0,8.
- Podle převodní tabulky návrhu nového Územního plánu města Brna, dle které byl nový Územní plán města Brna vytvářen z aktuálně platného Územního plánu odpovídá pro volné uspořádání a IPP 0,8, výšková úroveň 3. Viz příloha "6_Podminky_vyuziti_uzemi_tabulka_IPP.pdf", také str. 11 v odkazu https://upmb.brno.cz/wp-content/uploads/archive/Pripravovany_uzemni_plan/KONCEPT/Textova_cast/6_Podminky_vyuziti_uzemi.pdf Aktuální návrh nového Územního plánu města Brna z daného konceptu vychází.
- Navrácení hodnoty IPP na hodnotu 0,8 je vidět i v podkladu Úprava směrné části Územního plánu města Brna, viz příloha "Úprava směrné části Územního plánu města Brna – ul. Podveská (OS Triangl).pdf"
- Není možné navýšit výškovou úroveň bez opodstatněného odůvodnění. Takové navýšení může být znovu napadnuté u soudu a zpomalení schvalování nového Územního plánu města Brna.
- Navýšení výškové úrovně neodpovídá postupnému snižování zástavby a kopírování terénu svahu od ul.Štursova, přes ul. Podveská až k ul. Kníničská.
- S výškovou úrovní 4, tedy až 22m, oproti 3, tedy 16m, by došlo k neúměrnému navýšení zástavby a dopravní situaci na ul. Podveská a tím i zhoršení životních podmínek obyvatel ul. Podveská.
- Možné stavby pod ul. Podveská by byly vyšší než aktuální nad ul. Podveská.

Ďekuji za kladné vyřízení námítky.

Námítka číslo 1 (zákres)



V dne

Podpis

Vyplněný formulář zašlete na níže uvedenou adresu:
Magistrát města Brna, Odbor územního plánování a rozvoje, Kounicova 67, 601 67 Brno

Tabulka indexů podlažních ploch (IPP) dle kombinací plošného uspořádání a výškové úrovně zástavby:

IPP byl použit jako pokad pro stanovení zatížení systémů veřejné infrastruktury.

Plošné uspořádání		Výšková úroveň	Průměrný IPP
k	kompaktní	5	3
		4	2,2
		3	1,5
v	volná	5	2
		4	1,5
		3	1
r	rodinná kompaktní	2	0,6
		1	0,4
d	rodinná volná	2	0,4
		1	0,2
a	areálová		0,7
o	stavebně omezená		0,1

Pozn: Index podlažních ploch (IPP) se rovná poměru hrubých podlažních ploch objektů a velikosti základní plochy.

Specifikace způsobu využití

Jde o specifikaci způsobu využití základní plochy v situacích, kdy je účelné využití území konkretizovat. Konkretizace spočívá buď v určení využití základní plochy pro ve městě Brně zcela jedinečný účel (např. ZOO) nebo pro vybrané specifické využití území v rámci typu plochy s rozdílným způsobem využití (např. plochy pro hřiškovy jsou jednoznačně v rámci ploch veřejného vybavení určeny). Specifikace způsobu využití je proto stanovena jen ve vybraných základních plochách.

V kódu plochy je specifikace způsobu využití umístěna za druhým lomítkem P / a1 / s

6.1.3. DOPLŇUJÍCÍ PODMÍNKY VYUŽITÍ ÚZEMÍ

Kromě základních ploch jsou v územním plánu vymezeny další plochy, koridory a trasy, které jsou nedílnou součástí řešení územního plánu (např. ÚSES, ochrana hodnot území, systémy veřejné infrastruktury, vymezení území k prověření územní studii nebo pro zpracování regulačního plánu, ...). Ovlivňují možnost využití území natolik významným způsobem, že je třeba pro ně stanovit doplňující podmínky využití území.

Doplňující podmínky využití území se vztahují například k členění území, k režimům využití území, k systémům apod.

Ke každému graficky vyjádřenému členění území, režimu nebo systému se vztahují ve výroku buď principy koncepce řešení nebo podmínky využití území, případně oboje, v příslušné tématické kapitole textové části územního plánu. Číslo příslušných kapitol jsou uvedena v následujícím výčtu.

V ÚPmB se uplatňují následující členění území, režimy a systémy:

▪ základní členění území

stabilizované území	viz kapitoly 5.1.1 Zastavěné území, stabilizované zastavěné území, nezastavěné území, 5.2.1. Zastavěné území, stabilizované zastavěné území
zastavitelné plochy	viz kapitoly 5.1.2. a 5.2.2. Zastavitelné plochy
plochy přestavby	viz kapitoly 5.1.3. a 5.2.3. Plochy přestavby
plochy a koridory územních rezerv	viz kapitoly 5.1.4. a 5.2.4. Územní rezervy
rozvojové lokality přestavbové a zastavitelné	viz kapitoly 11., 12., 13. Rozvojové lokality
podmínka zpracování územní studie	viz kapitoly 14.1.1. a 14.2.1. Plochy a koridory, ve kterých je uloženo prověření změn jejich využití územní studií
podmínka zpracování regulačního plánu	viz kapitoly 14.1.2. a 14.2.2. Plochy a koridory, ve kterých je uloženo pořízení a vydání regulačního plánu

č.j. MMB/0229783/2015

SDĚLENÍ

Odbor územního plánování a rozvoje Magistrátu města Brna jako příslušný úřad územního plánování oznamuje

zrušení

**opatření obecné povahy – úprava směrné části
Územního plánu města Brna - ul. Podveská ze dne 21. 8. 2013,
č.j. MMB/0215849/2012, sp. zn. 4100/OÚPR/MMB/0215849/2012.**

Území dotčené zrušenou úpravou směrné části Územního plánu města Brna ze dne 21. 8. 2013, č.j. MMB/0215849/2012 je situováno v MČ Brno-Komín při ulici Podveské (viz příloha).


Krajský soud v Brně svým rozsudkem ze dne 29. 5. 2015, č. j. 64 A 1/2015-77, zrušil opatření obecné povahy – úprava směrné části Územního plánu města Brna - ul. Podveská ze dne 21. 8. 2013, č.j. MMB/0215849/2012, sp. zn. 4100/OÚPR/MMB/0215849/2012. Tato úprava je v seznamu provedených úprav směrné části ÚPmB na Odboru územního plánování a rozvoje Magistrátu města Brna vedena pod označením S 23/13.

Platnosti pozbývá vymezení míry stavebního využití v jednotné hodnotě IPP 1,6 v celé návrhové smíšené ploše SJ, úprava vzájemné hranice návrhové plochy komunikace a prostranství místního významu a návrhové smíšené plochy SJ a v části území vymezení podmínek využití území dle funkčního typu SJ, to vše v k. ú. Komín, ul. Podveská, a to dnem vyhlášení výše zmíněného rozsudku, tj. dnem 29. 5. 2015.


V předmětném území je tak ode dne 30. 5. 2015 pro rozhodování v území platný Územní plán města Brna ve stavu před provedením úpravy směrné části Územního plánu města Brna – ul. Podveská ze dne 21. 8. 2013, č.j. MMB/0215849/2012, tj. vymezení plochy komunikace a prostranství místního významu a vymezení třech dílčích návrhových smíšených ploch s jednotlivě stanovenými mírami stavebního využití: návrhová smíšená plocha SJ s IPP v hodnotě 0,8, návrhová smíšená plocha SJ s IPP v hodnotě 0,8 a návrhová smíšená plocha SV s IPP v hodnotě 0,8 (viz příloha).

Příloha : Právní stav ÚPmB k 30. 5. 2015 - po rozsudku KS v Brně

MAGISTRÁT MĚSTA BRNA
Odbor územního plánování a rozvoje
Kounicova 67
601 67 BRNO
-001-


pověřená řízením odboru

V Brně dne 15. 06. 2015

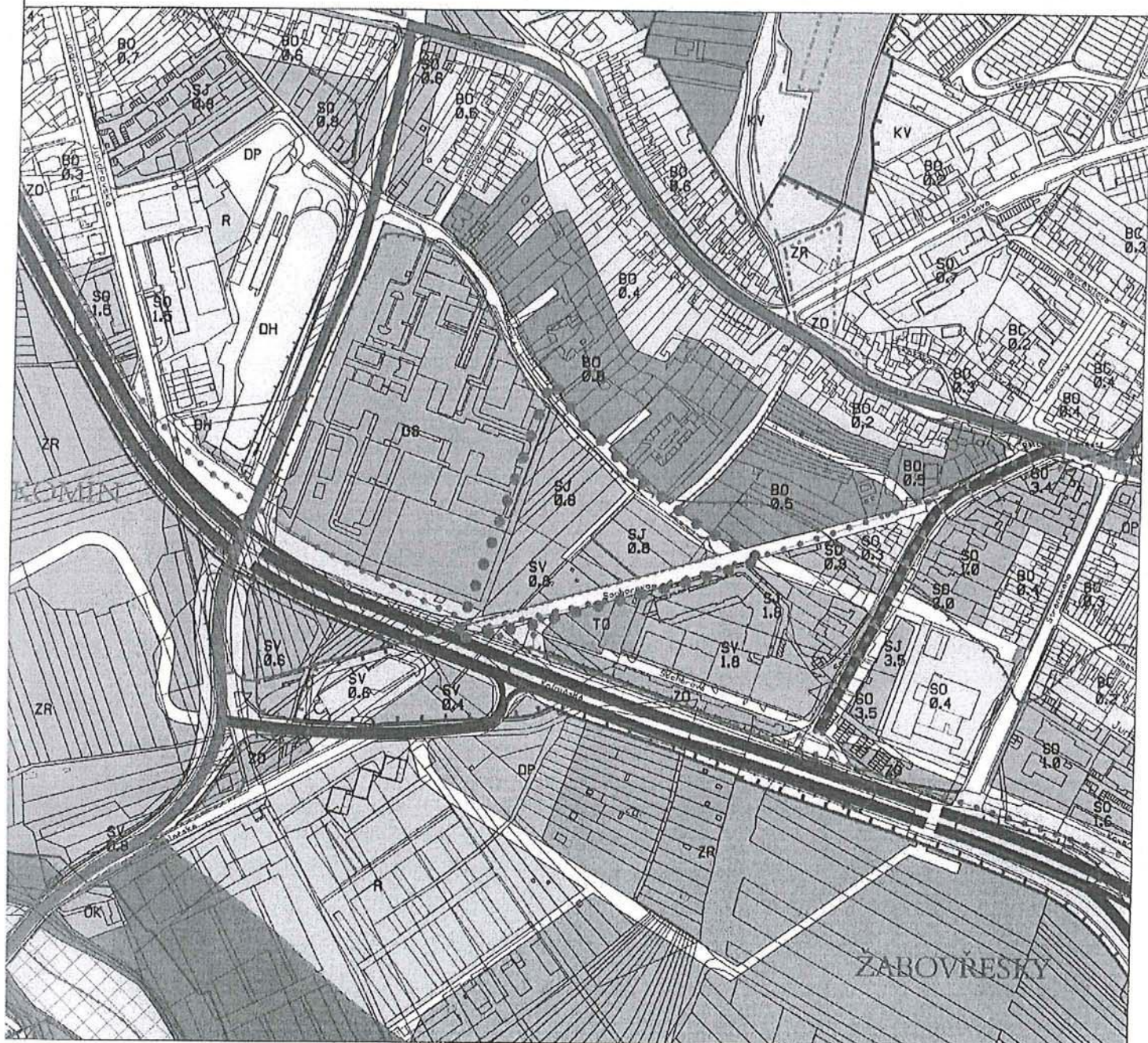
Vyřizuje: 

Vyvěšeno:


Sňato:

**Právní stav Územního plánu města Brna (ÚPmB)
(doplňující výkres - Plán využití území : 5 000)**


po rozsudku Krajského soudu v Brně ze dne 29. 5. 2015, č. j. 64 A 1/2015-77,
kterým se zrušuje opatření obecné povahy - úprava směrné části
Územního plánu města Brna - ul. Podveská ze dne 21. 8. 2013,
č.j. MMB/0215849/2012, sp. zn. 4100/OÚPR/MMB/0215849/2012,
a to dnem vyhlášení rozsudku, tj. 29. 5. 2015.




Právní stav ÚPmB k 30. 5. 2015 - po rozsudku KS v Brně
(s vyznačením dotčeného území)



Právní stav Územního plánu města Brna (ÚPmB)
(výkresu č. U1 Návrh urbanistické koncepce Urbanistický návrh 1 : 25 000)
po rozsudku Krajského soudu v Brně ze dne 29. 5. 2015, č. j. 64 A 1/2015-77,
kterým se zrušuje opatření obecné povahy úprava - směrné části
Územního plánu města Brna - ul. Podveská ze dne 21. 8. 2013,
č.j. MMB/0215849/2012, sp. zn. 4100/OÚPR/MMB/0215849/2012,
a to dnem vyhlášení rozsudku, tj. 29. 5. 2015.

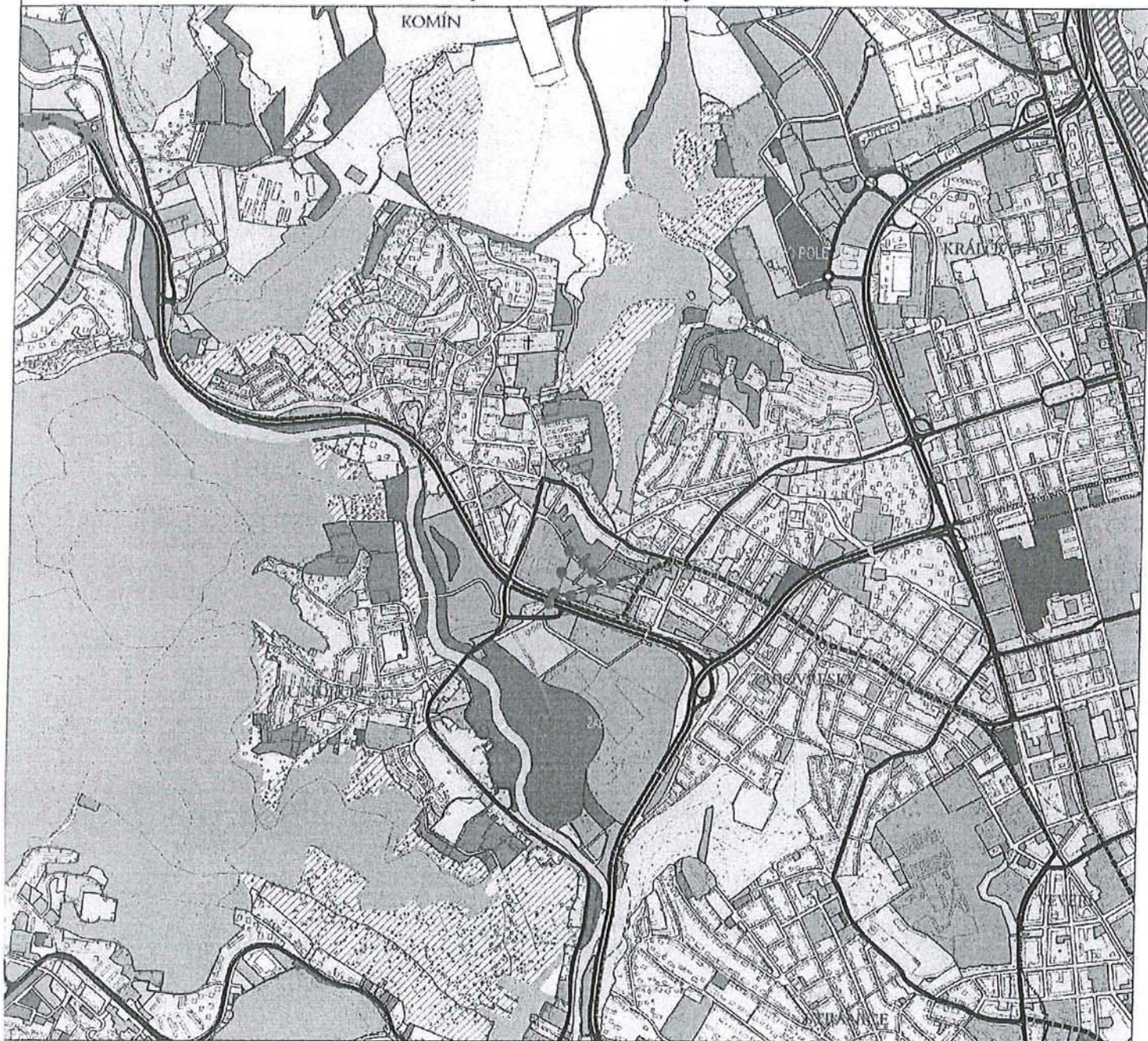


Právní stav ÚPmB k 30. 5. 2015 - po rozsudku KS v Brně
(s vyznačením dotčeného území)




**Právní stav Územního plánu města Brna (ÚPmB)
(výkresu č. U2 Návrh urbanistické koncepce Plochy stavebního rozvoje
a restrukturalizace území 1 : 25 000)**

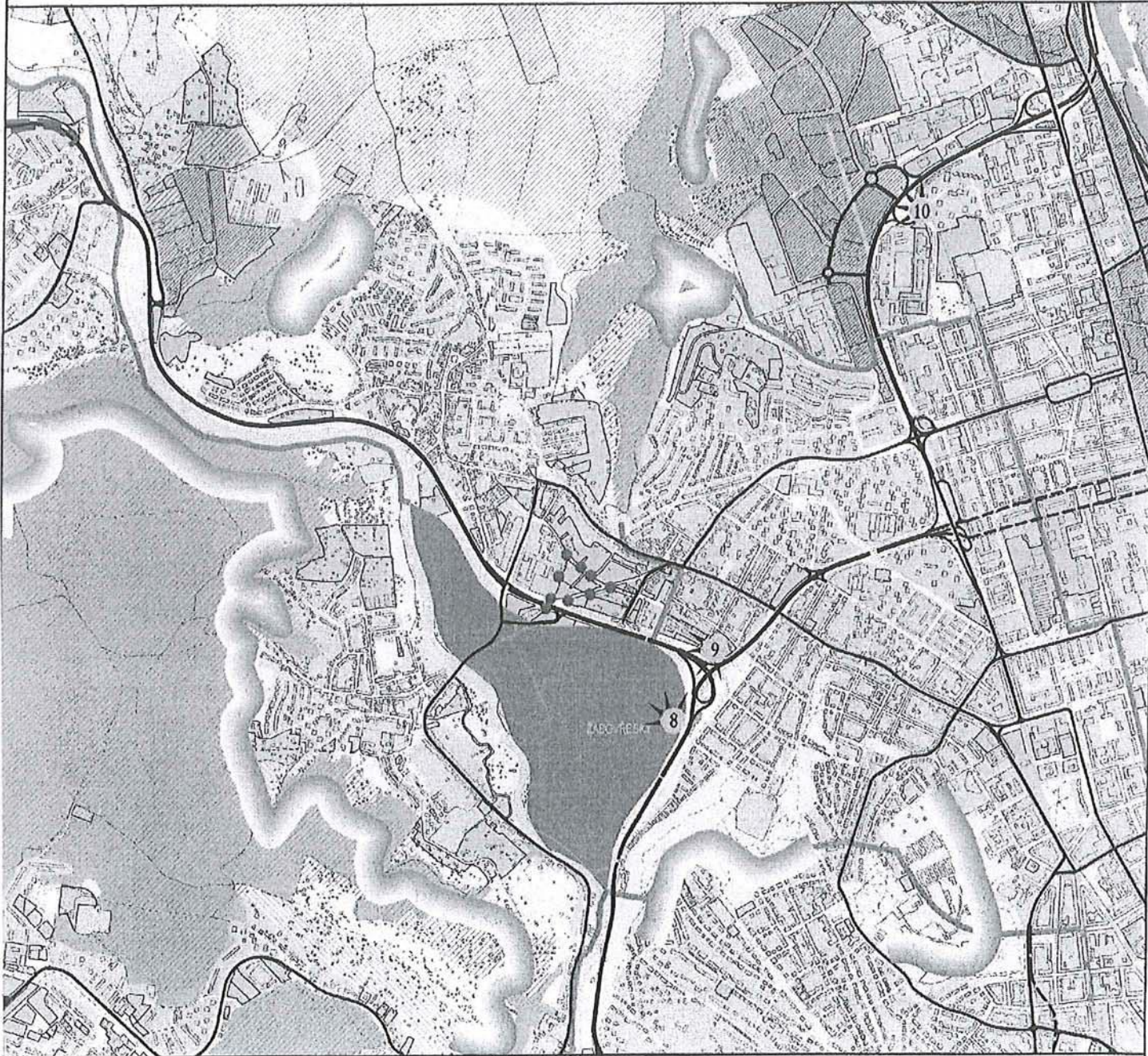
po rozsudku Krajského soudu v Brně ze dne 29. 5. 2015, č. j. 64 A 1/2015-77,
kterým se zrušuje opatření obecné povahy úprava - směrné části
Územního plánu města Brna - ul. Podveská ze dne 21. 8. 2013,
č.j. MMB/0215849/2012, sp. zn. 4100/OÚPR/MMB/0215849/2012,
a to dnem vyhlášení rozsudku, tj. 29. 5. 2015.




Právní stav ÚPmB k 30. 5. 2015 - po rozsudku KS v Brně
(s vyznačením dotčeného území)



Právní stav Územního plánu města Brna (ÚPmB)
(výkresu č. U5 Návrh urbanistické koncepce Urbánní a krajinná osnova 1 : 25 000)
po rozsudku Krajského soudu v Brně ze dne 29. 5. 2015, č. j. 64 A 1/2015-77,
kterým se zrušuje opatření obecné povahy úprava - směrné části
Územního plánu města Brna - ul. Podveská ze dne 21. 8. 2013,
č.j. MMB/0215849/2012, sp. zn. 4100/OÚPR/MMB/0215849/2012,
a to dnem vyhlášení rozsudku, tj. 29. 5. 2015.



Právní stav ÚPmB k 30. 5. 2015 - po rozsudku KS v Brně
(s vyznačením dotčeného území)



Lebreux Ingeborg (Magistrát města Brna)

Od: [REDACTED]
Odesláno: 30. června 2020 23:54
Komu: oupr@brno.cz
Kopie: [REDACTED]
Předmět: přínomínka/námitka
Přílohy: [REDACTED]
_Podminky_vyuziti_uzemi_tabulka_IPP.pdf; Úprava směrné části Územního plánu města Brna – ul. Podveská (OS Triangl).pdf

Dobrý den,

zasílám podepsanou námitku k lokalitě Zy-2 Podveská. Námitka obsahuje 2 přílohy:

1. 6_Podminky_vyuziti_uzemi_tabulka_IPP.pdf
2. Úprava směrné části Územního plánu města Brna – ul. Podveská (OS Triangl).pdf

Děkuji za zpracování.

S pozdravem
[REDACTED]

MMB/0297379/2020

Námitka

Výrok:

Námitce se nevyhovuje.

Odůvodnění:

Žádáte v rozvojové lokalitě Zy-2 ul. Podveská s plochou smíšenou obytnou C snížení výškové úrovně z hladiny 4 na hladinu 3.

Rozvojová lokalita se nachází v těsné blízkosti rušné komunikace Kníničská, výška zástavby v hladině 4 v plochách smíšených obytných pomáhá eliminovat negativní vlivy dopravy v plochách čistého bydlení nad ulicí Podveská (automobily dohromady s tramvajemi). Tento výškový regulativ 4 (9-22 m) podél ulice Sochorova a Kníničská byl navržený už v Konceptu ÚPmB ve všech třech variantách a neuvažuje se o jeho snižování. Sousední plochy podél Kníničské ulice jsou vymezeny též s vyššími výškovými regulativy V/v5 a C/v4.

K zhoršení dopravní situace například vlivem nedostatku parkovacích míst a odstavných stání by dojít nemělo, každý stavebník musí podle druhu zástavby a nárůstu obyvatel řešit jejich umístění na vlastním pozemku, většinou musí být realizovány podzemní garáže.

Věcná podstata způsobů vypořádání předmětného podání zůstává nadále relevantní, přestože návrh nového územního plánu města Brna prošel přepracováním s ohledem na Pokyny ZMB z roku 2022 a byl uveden do jednotného standardu ÚPD dle stavebního zákona a jeho prováděcích předpisů. Výše uvedené texty je tedy nutno chápat také ve smyslu těchto úprav.

MAGISTRÁT MĚSTA BRNA
Odbor územního plánování a rozvoje
Došlo dne: 24.06.2020
Č.j. MMB: 0297385
Příl.:

MAGISTRÁT MĚSTA BRNA
Odbor územního plánování a rozvoje
Kounicova 67
601 67 Brno

6872

NÁMITKA / PŘIPOMÍNKA

NÁZEV PROJEDNÁVANÉ ÚPD

Návrh nového ÚPmB

Statutární město Brno
Doručeno: 24.06.2020
MMB/0297385/2020
listy: 1 přílohy:
druh: li/sv:

Identifikační údaje podatele



nmb1es7739a696

Fyzická osoba/právnícká osoba

Jméno, příjmení /
Název společnosti

Veletrhy Brno, a.s.

Datum narození/
Identifikační číslo

IČO: 25501208

Trvalé bydliště/
sídl

Výstaviště 405/1, 603 00 Brno

Jsem - nejsem*) občan města Brna

Jsem - nejsem*) vlastníkem pozemku/ů nebo stavby v ploše dotčené navrhovanou změnou

Katastrální území Pisárky, p.č.: 24/75, 168/1, 168/32, 168/33, 168/35, 168/36, 168/37, 168/38, 168/39, 168/40, 168/41, 168/45, 168/54, 168/52, 168/112, 174/1, 179/2, 179/3, 183, 184, 186/2, 186/4

Upřesnění obsahu námítky/připomínky

K textové části

Ke grafické části

K procesu pořizování

Městská část

Pisárky

Katastrální území

Brno Pisárky 610208

Parcelní čísla pozemků (adresa,
doplňující popis lokality)

Brno Pisárky, p.č. 24/75, 168/1, 168/32, 168/33, 168/35, 168/36, 168/37, 168/38, 168/39, 168/40, 168/41, 168/45, 168/54, 168/52, 168/112, 174/1, 179/2, 179/3, 183, 184, 186/2, 186/4

BVV, 603 00 Brno

Text námítky/připomínky včetně ZDŮVODNĚNÍ

přílohy:

ano

ne

Změna z W/v4 na W/v6 – architektonická studie multifunkční haly.

V ...Brně... dne 24.6.2020

Podpis: ..

0, a.s.
00 Brno

18

*nehodící se škrtněte

Příloha formuláře
Námítky/připomínky k návrhu nového
Územního plánu města Brna

MFH BVV

BRNO

červen 2020

IDENTIFIKAČNÍ ÚDAJE

MÍSTO: Výstaviště 405/1, 603 00 Brno Pisárky

INVESTOR: Veletrhy Brno, a.s., Výstaviště 405/1, 603 00 Brno

DATUM: červen 2020

K.Ú.: Brno Pisárky (610208)

PARC. Č.. 24/75, 168/1, 168/11, 168/32, 168/33, 168/35, 168/36, 168/37, 168/38, 168/39, 168/40, 168/41, 168/45, 168/54, 168/52, 168/112, 174/1, 179/2, 179/3, 183, 184, 186/2, 186/4,

24/75	Veletrhy Brno, a.s., Výstaviště 405/1, 60300 Brno
168/1	Veletrhy Brno, a.s., Výstaviště 405/1, 60300 Brno
168/32	Veletrhy Brno, a.s., Výstaviště 405/1, 60300 Brno
168/33	Veletrhy Brno, a.s., Výstaviště 405/1, 60300 Brno
168/35	Veletrhy Brno, a.s., Výstaviště 405/1, 60300 Brno
168/36	Veletrhy Brno, a.s., Výstaviště 405/1, 60300 Brno
168/37	Veletrhy Brno, a.s., Výstaviště 405/1, 60300 Brno
168/38	Veletrhy Brno, a.s., Výstaviště 405/1, 60300 Brno
168/39	Veletrhy Brno, a.s., Výstaviště 405/1, 60300 Brno
168/40	Veletrhy Brno, a.s., Výstaviště 405/1, 60300 Brno
168/41	Veletrhy Brno, a.s., Výstaviště 405/1, 60300 Brno
168/45	Veletrhy Brno, a.s., Výstaviště 405/1, 60300 Brno
168/54	Veletrhy Brno, a.s., Výstaviště 405/1, 60300 Brno
168/52	Veletrhy Brno, a.s., Výstaviště 405/1, 60300 Brno
168/112	Veletrhy Brno, a.s., Výstaviště 405/1, 60300 Brno
174/1	Veletrhy Brno, a.s., Výstaviště 405/1, 60300 Brno
179/2	Veletrhy Brno, a.s., Výstaviště 405/1, 60300 Brno
179/3	Veletrhy Brno, a.s., Výstaviště 405/1, 60300 Brno
183	Veletrhy Brno, a.s., Výstaviště 405/1, 60300 Brno
184	Veletrhy Brno, a.s., Výstaviště 405/1, 60300 Brno
186/2	Veletrhy Brno, a.s., Výstaviště 405/1, 60300 Brno
186/4	Veletrhy Brno, a.s., Výstaviště 405/1, 60300 Brno

PŘEDMĚT DOKUMENTACE

Předmětem dokumentu je prozkoumání stavu řešeného území včetně jeho vazeb na bližší i širší okolí a následné vyhodnocení formou koncepčního návrhu.

Dokumentace slouží jako součást námítky/připomínky k Návrhu územního plánu města Brna, který je zpracováván na základě Pokynů pro zpracování Návrhu ÚPmB, které schválilo Zastupitelstvo města Brna usnesením č. ZM7/3871 na zasedání konaném dne 19.6.2018 a zveřejněn dne 24.3.2020.

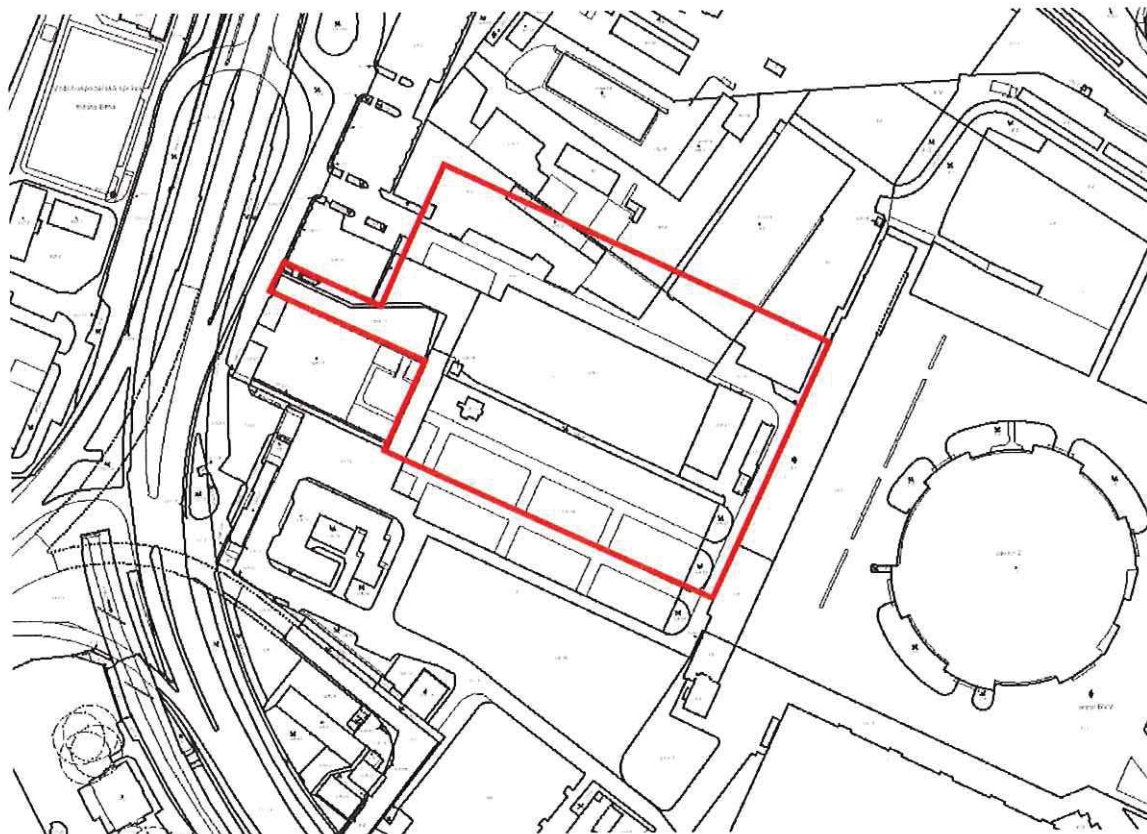
Obsahem dokumentace je:

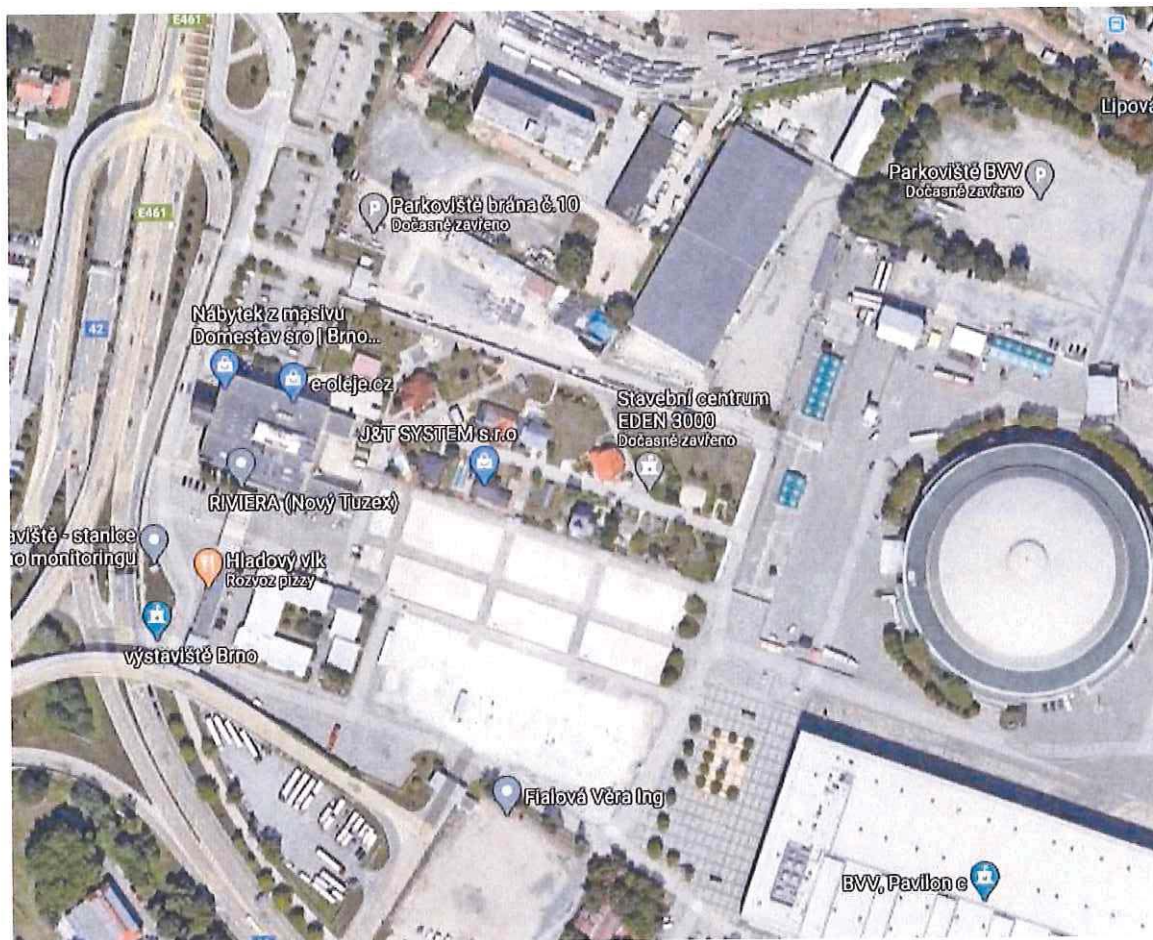
1. Zhodnocení stávajícího stavu řešeného území a jeho lokality
2. Návrh vhodného využití na základě investorského záměru
3. Zhodnocení návrhu územního plánu města Brna
4. Navrhované změna Návrhu územního plánu
5. Odůvodnění změny

LOKALITA: STÁVAJÍCÍ STAV

LOKALITA

- Řešené území se nachází v lokalitě Brno Pisárky v areálu BVV.





TECHNICKÁ INFRASTRUKTURA

- Technická infrastruktura v dostatečné kapacitě je vedena v blízkém okolí.
- Objekt bude napojen na standardní síť.

PLATNÝ ÚZEMNÍ PLÁN

- Řešené území leží v ploše N, SO a DH. (N-ostatní zvláštní plochy, SO- smíšené plochy obchodu a služeb, DH-hromadná osobní doprava).

LIMITY ÚZEMÍ

- Území leží v uzavřeném areálu BVV.
- Pi-1 – v západní části areálu je navržen rozvoj území v souvislosti s plánovaným záměrem výstavby multifunkční haly
- Území sousedí s plochou nákupních a zábavních center a zvláštních areálů.
- Areál BVV je kulturní památkou jako soubor staveb s jasnou prostorovou skladbou
- Území neleží v záplavovém území Q100.
- Území leží OP-letišť – vzletový koridor

POTENCIÁL MÍSTA

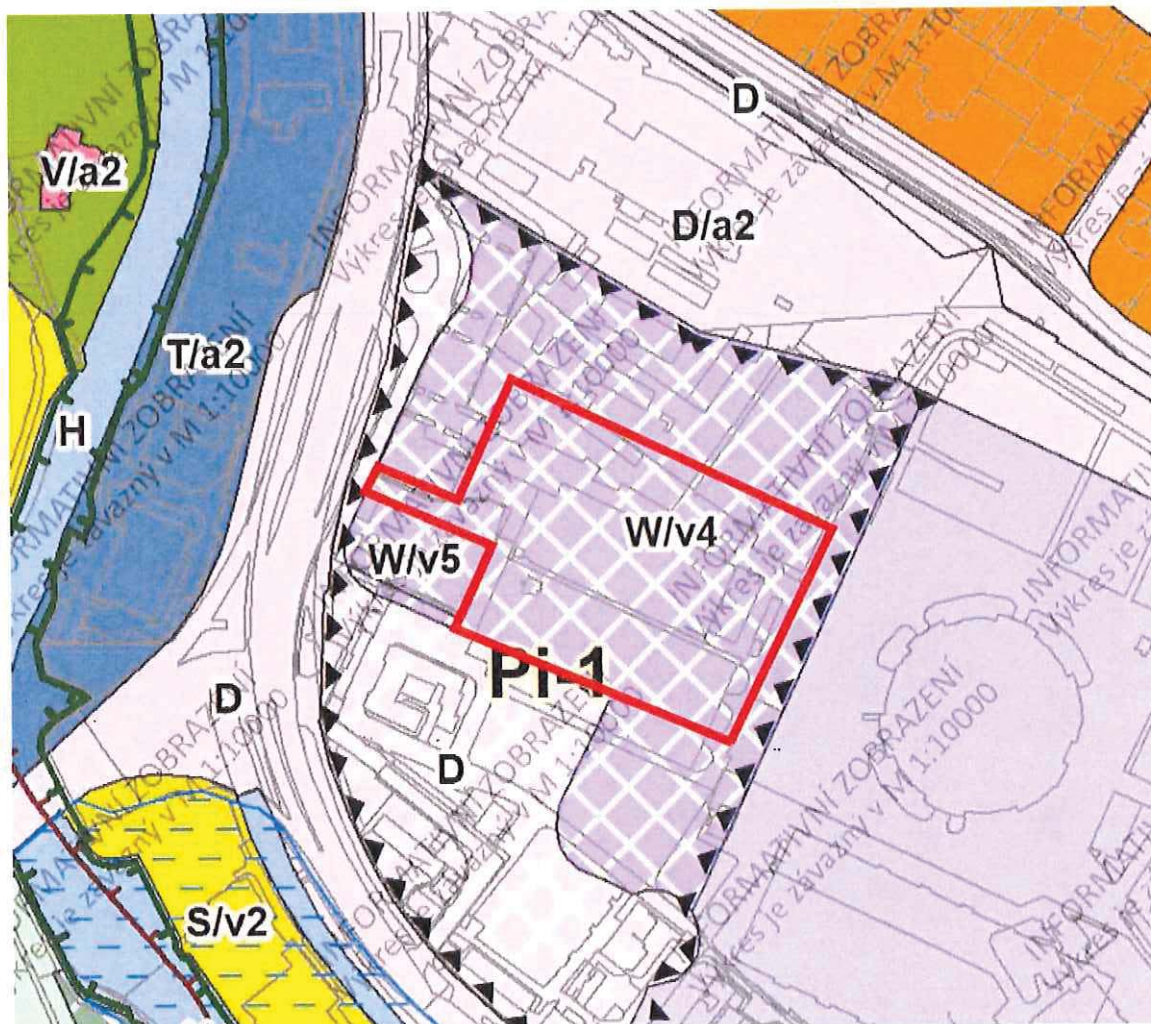
Možnost kultivace okolí a služeb.

ZÁMĚR INVESTORA

Základní myšlenka záměru je zvýšení úrovně sportovní a kulturní vybavenosti v území. Je zde navržen rozvoj území v souvislosti s plánovaným záměrem výstavby multifunkční haly. Cílem je zatraktivnit západní část Výstaviště a začlenit ji jako fungující moderní městskou část. Kolem celé projektované haly je vytvořen veřejný prostor, který se rozšiřuje v náměstí mezi multifunkční halou a pavilonem Z.



NÁVRH ÚZEMNÍHO PLÁNU ze dne 24.3.2020



Řešený objekt leží v plochách změn W/v4 – plochy komerční vybavenosti/ struktura zástavby volná/ výšková úroveň 9-22m.

PLOCHY KOMERČNÍ VYBAVENOSTI – W

PODMÍNKY VYUŽITÍ PLOCH KOMERČNÍHO VYBAVENÍ

Hlavní je využití pro občanské vybavení komerčního charakteru, tj. pro:

- maloobchod do 5 000 m² prodejní plochy
- ubytování
- stravování
- nerušící výrobu a služby
- vědu a výzkum
- administrativu
- výstavnictví

další občanské vybavení, včetně záměrů uvedených v hlavním využití pro plochy veřejné vybavenosti – V

Přípustné je využití související, podmiňující nebo doplňující hlavní využití, dále využití pro sport a pohybovou rekreaci.

Podmíněně přípustné je:

bydlení, pokud je zachována polyfunkčnost v ploše, využití pro maloobchod 5 000 až 10 000 m² prodejní plochy, pokud je realizováno v patrových objektech při současném integrování parkování v objektu jiné využití za podmínky, že neohrozí nebo nepřiměřeně neomezí hlavní využití.

Nepřípustné je využití pro areály, pro které se vymezují plochy občanského vybavení X (nákupní a zábavní centra a zvláštní areály).

SPECIFIKACE VÝŠKOVÉ ÚROVNĚ ZÁSTAVBY

Je stanovena sedmi výškovými úrovněmi zástavby, pro které je určena dolní a horní mez výšek umístěovaných budov. Dolní mez je pouze doporučená, pokud není stanoveno jinak (např. definicí městské třídy apod.)

Výškou budovy se rozumí výška fasády přes všechna podlaží po hlavní římsu nebo horní úroveň atiky. Výška budovy je měřena svisle od nejnižšího bodu přilehlého upraveného terénu, a to v části obvodu stavby, která přiléhá k přístupovým veřejným prostranstvím (ulice, chodník, náměstí apod.), po úroveň hlavní římsy nebo horní úroveň atiky.

Nad uvedenou úroveň je možné umístit sklonitou střechu s výškou hřebene maximálně 7,0m nad úroveň hlavní římsy (popř. atiky), s maximálním sklonem 45°.

Nad úrovní hlavní římsy (popř. atiky) je možné realizovat jedno ustoupené podlaží o maximální výšce 3,5m nad úroveň hlavní římsy (popř. atiky); za ustoupené podlaží se považuje takový případ, kdy ustupující fasáda je odsazena od fasády objektu minimálně o 2,0m, pokud podrobnější územně plánovací podklad neprověří vhodnost případné odchylky v navazujícím území.

Nižší objekty na hranici veřejného prostranství, než stanovuje dolní mez výškového rozpětí, jsou zpravidla využívány pro občanskou vybavenost a parkování. U budov, které nesousedí s veřejným prostranstvím, je obecně přípustná výška nižší výška než připouští dolní mez výškové úrovně. Stávající objekty je přípustné do úrovně horní meze výškového rozpětí dostavovat postupně. Výšková omezení se nevztahují na doplňující prvky technického vybavení budov, které nemají vliv na hmotový výraz budovy (komíny, antény, stožáry, strojní zařízení apod.).

Úroveň 1: výškové rozpětí 3 až 7 m

Výšková úroveň je charakteristická zejména pro rezidenční nízkopodlažní zástavbu.

Úroveň 2: výškové rozpětí 3 až 10 m

Výšková úroveň je charakteristická zejména pro rezidenční nízkopodlažní zástavbu a menší areály.

Úroveň 3: výškové rozpětí 6 až 16 m

Výšková úroveň je charakteristická pro městskou zástavbu, obytná sídliště nebo jejich části a areály

Úroveň 4: výškové rozpětí 9 až 22 m

Výšková úroveň je charakteristická pro kompaktní území města a obytná sídliště.

Úroveň 5: výškové rozpětí 12 až 28 m

Výšková úroveň je charakteristická pro centrální území města, hlavní radiály a obytná sídliště.

Úroveň 6: výškové rozpětí 12 až 28 m se zvýrazněnými nárožními a lokálními dominantami do 40 m

Výšková úroveň je charakteristická pro rozvojová území v širším centru. Jsou to dvě lokality:

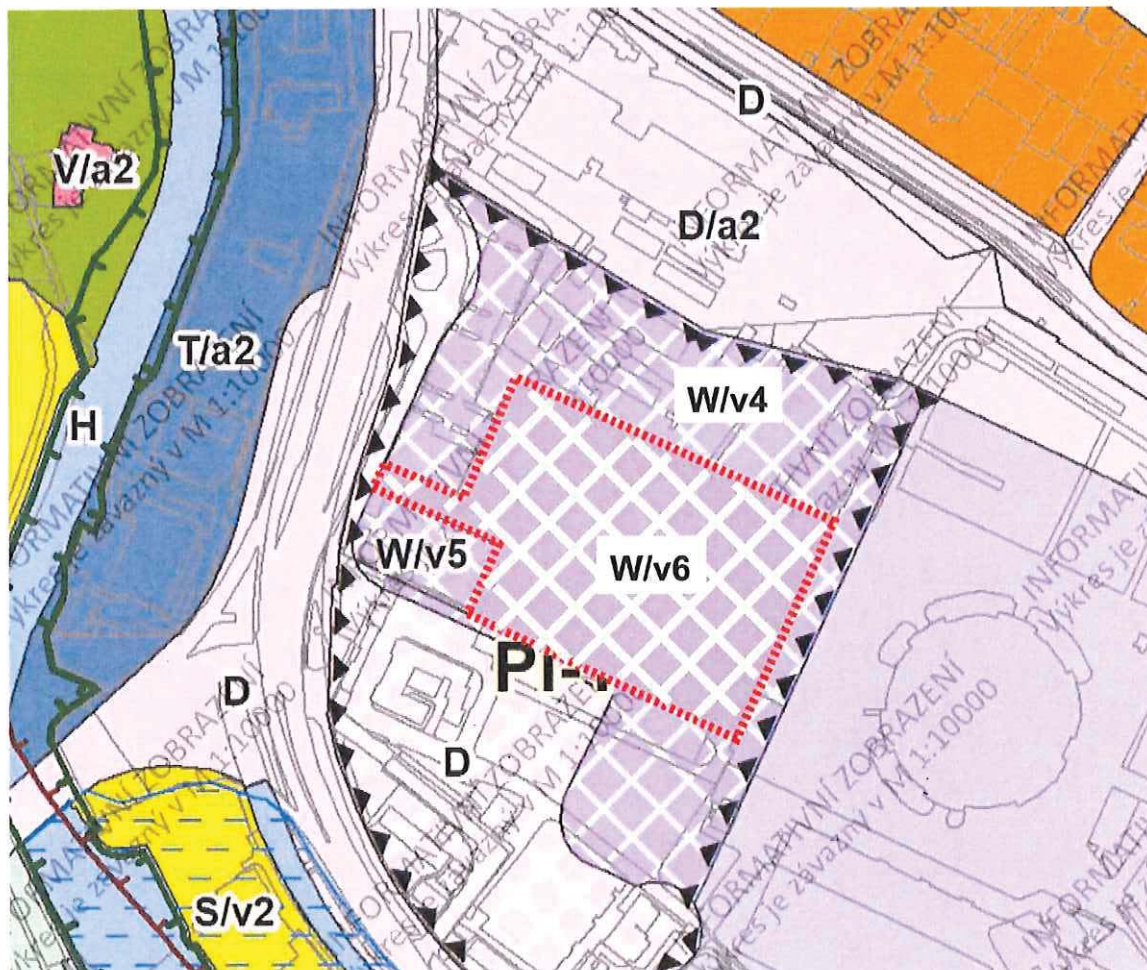
- Lokalita jižní čtvrť tzv. Trnitá
- Lokalita Nová Zbrojovka a Nová Dukelská tzv. Motorárna.
- Lokalita MFH BVV

Úroveň 7: zóna pro umístění výškových staveb

Výšková úroveň je charakteristická pro lokality s výškovými stavbami dlouhodobě sledované v ÚP města Brna. Jsou to tři lokality.

- lokalita EUROPOINT hlavní nádraží,
- lokalita Heršpická,
- lokalita Západní brána situovaná jižně od ulice Jihlavská v návaznosti na bohunický kampus

NAVRHOVANÁ ZMĚNA



- Změna z W/v4 na W/v6 (zařazení do vybraných lokalit rozvojových území 6)
- Změna výškové úrovně z 4 na 6 (12-18, nároží 40m)

ODŮVODNĚNÍ POŽADOVANÉ ZMĚNY

- Je zde navržen rozvoj území v souvislosti s plánovaným záměrem výstavby multifunkční haly. V projektu je navržena výška přesahující 28m.
- Podpora sportovní a kulturní výstavby v Brně
- Zvýšení standardu



MMB/0297385/2020

Námítka

Výrok:

Námítce se nevyhovuje

Odůvodnění:

Podatel požaduje změnu výškové úrovně zástavby v ploše komerční vybavenosti W/v4 v rozvojové lokalitě Pi-1, tak aby byla změněna z hodnoty 4 na hodnotu 6. Jedná se o záměr celostátního významu (multifunkční hala), kvůli kterému byla provedena změna současného územního plánu. Proto je vhodné, aby nový územní plán odpovídal potřebám záměru. Předmětná plocha komerční vybavenosti se nachází v současné době v areálu brněnského výstaviště s výstavními halami obdobného charakteru, a proto záměr jako takový odpovídá charakteru lokality. Na základě projednání dané námítky se zpracovatelem bude návrh ÚPmB upraven tak, že výšková úroveň v Hlavním výkresu zůstane zachována, avšak v textové části - kartě lokality se výslovně uvede možnost umístění lokální dominanty multifunkční haly, jejíž výška zohlední prostorový vztah s pavilonem Z a limity stanovené v platné ÚS Lokalita brněnského výstaviště (2020).

Věcná podstata způsobů vypořádání předmětného podání se mění, a to i ve vazbě na skutečnost, že návrh nového územního plánu města Brna prošel přepracováním s ohledem na Pokyny ZMB z roku 2022 a byl uveden do jednotného standardu ÚPD dle stavebního zákona a jeho prováděcích předpisů, tj. výše uvedené texty je nutno chápat ve smyslu těchto úprav.

Vyhodnocení se mění takto:

Podatel požaduje změnu výškové úrovně zástavby v ploše komerční vybavenosti W/v4 v rozvojové lokalitě Pi-1, tak aby byla změněna z hodnoty 4 na hodnotu 6. Jedná se o záměr celostátního významu (multifunkční hala), kvůli kterému byla provedena změna současného územního plánu. Předmětná plocha komerční vybavenosti se nachází v současné době v areálu brněnského výstaviště s výstavními halami obdobného charakteru, a proto záměr jako takový odpovídá charakteru lokality. Na základě projednání dané námítky se zpracovatelem byl návrh ÚPmB pro opakované veřejné projednání upraven tak, že výšková úroveň v Hlavním výkresu zůstane zachována, avšak v textové části - kartě lokality se výslovně uvede možnost umístění lokální dominanty multifunkční haly, jejíž výška zohlední prostorový vztah s pavilonem Z a limity stanovené v platné ÚS Lokalita brněnského výstaviště (2020). Tento návrh ÚPMB však nebyl schválen zastupitelstvem. V mezičase však došlo k umístění záměru a započetí realizace stavby. Protože se tak jedná o již umístěný záměr, který je přípustný podle zvláštních ustanovení návrhu ÚPMB, je možnost lokální dominanty v kartě lokality zcela vypuštěna.

MAGISTRÁT MĚSTA BRNA
 Odbor územního plánování a rozvoje
 Došlo dne: 24-06-2020
 Č.j. MMB: 0297391

6484

MAGISTRÁT MĚSTA BRNA
 Odbor územního plánování a rozvoje
 Kounicova 67
 601 67 Brno

NÁMITKA / PŘIPOMÍNKA		
NÁZEV PROJEDNÁVANÉ ÚPD		Návrh nového ÚPmB
Identifikační údaje podatele		
Fyzická osoba/právnícká osoba		
Jméno, příjmení / Název společnosti	Brno New Town Square, s.r.o.	
Datum narození/ Identifikační číslo	IČO 054 43 571	
Trvalé bydliště/ sídlo	Boudníkova 2506/1, Libeň, 180 00 Praha 8, Česká republika	
Jsem - nejsem*) občan města Brna	Jsem - nejsem*) vlastníkem pozemku/ů nebo stavby v ploše dotčené navrhovanou změnou Katastrální území Trnitá, parc. č. 708/4, 708/10, 708/11, 708/12, 708/13, 708/34, 708/35, 708/36, 708/38, 708/39, 708/40, 708/42, 708/44, 708/45, 708/46, 708/56, 708/90, 708/91, 708/92, 708/93, 708/94, 708/106, 708/110, 708/114, 914/8, 983/1, 986/1, 986/2, 988/1, 988/3, 989, 990/4, 998/1, 998/2, 998/3, 998/4, 998/5, 998/6, 998/13, 998/19, 998/20, 998/24, 998/25, 1000/1, 1000/2, 1000/3, 1000/4	
Upřesnění obsahu námítky/připomínky		
<input checked="" type="checkbox"/> K textové části	<input checked="" type="checkbox"/> Ke grafické části	<input type="checkbox"/> K procesu pořizování
Městská část	Brno - střed	
Katastrální území	Trnitá 610950	
Parcelní čísla pozemků (adresa, doplňující popis lokality)	708/4, 708/10, 708/11, 708/12, 708/13, 708/34, 708/35, 708/36, 708/38, 708/39, 708/40, 708/42, 708/44, 708/45, 708/46, 708/56, 708/90, 708/91, 708/92, 708/93, 708/94, 708/106, 708/110, 708/114, 914/8, 983/1, 986/1, 986/2, 988/1, 988/3, 989, 990/4, 998/1, 998/2, 998/3, 998/4, 998/5, 998/6, 998/13, 998/19, 998/20, 998/24, 998/25, 1000/1, 1000/2, 1000/3, 1000/4 Dornych, Úzká, Uhelná, 602 00 Brno	
Text námítky/připomínky včetně ZDŮVODNĚNÍ		
přílohy: <input checked="" type="checkbox"/> ano <input type="checkbox"/> ne		
Viz příloha		
		Brno New Town Square, s.r.o.
		Boudníkova 2506/1, 180 00 Praha 8
		IČ: 05443571, DIČ: CZ05443571
V ...Brně ... dne 24.06.2020	Podp.	

Statutární město Brno
 Doručeno: 24.06.2020
 MMB/0297391/2020
 listy: 1 přílohy:
 druh: li/sv:



*nehodící se škrtněte

**Příloha formuláře námítky/připomínky
k návrhu nového
Územního plánu města Brna**

**DORNYCH,
POLYFUNKČNÍ
KOMPLEX
DORNYCH, ÚZKÁ, UHELNÁ
BRNO - STŘED**

červen 2020

IDENTIFIKAČNÍ ÚDAJE

MÍSTO: Dornych, Úzká, Uhelná, 602 00 Brno - střed, k. ú. Trnitá, kraj Jihomoravský, Česká republika

VLASTNÍK POZEMKU: Brno New Town Square, s.r.o., Boudníkova 2506/1, Libeň, 180 00 Praha 8, Česká republika

DATUM: červen 2020

K.Ú.: Brno Trnitá (610950)

PARC. Č..

DOTČENÉ POZEMKY STAVBOU OBJEKTU POLYFUNKČNÍHO OBJEKTU DORNYCH (prostor staveniště), katastrální území Trnitá (Brno-střed); 610950						
p.č.	Druh pozemku	Celková plocha	Dotčená plocha	Majitel	LV	Poznámky
708/4	Ostatní plocha	291	291	Statutární město Brno	10001	
708/10	Ostatní plocha	121	121	Brno New Town Square, s.r.o.	165	
708/11	Ostatní plocha	133	133	Brno New Town Square, s.r.o.	165	
708/12	Ostatní plocha	150	150	Brno New Town Square, s.r.o.	165	
708/13	Ostatní plocha	21	21	Statutární město Brno	10001	
708/16	Zastavěná plocha a nádvoří	94	94	Česká republika	60000	Stavba na pozemku č. ev. 120; stavba občanského vybavení; vlastnické právo KVINT spol. s r.o.
708/25	Ostatní plocha	67	27	Česká republika	60000	
708/28	Ostatní plocha	135	135	Česká republika	60000	
708/30	Ostatní plocha	129	31	Statutární město Brno	10001	
708/31	Ostatní plocha	11	11	Statutární město Brno	10001	
708/32	Ostatní plocha	98	98	Statutární město Brno	10001	

PŘÍLOHA FORMULÁŘE NÁMITKY/PŘIPOMÍNKY K NÁVRHU NOVÉHO ÚZEMNÍHO PLÁNU MĚSTA BRNA

708/33	Ostatní plocha	17	17	Statutární město Brno	10001	
708/34	Ostatní plocha	75	75	Statutární město Brno	10001	
708/35	Ostatní plocha	611	611	Brno New Town Square, s.r.o.	165	
708/36	Ostatní plocha	16	16	Brno New Town Square, s.r.o.	165	
708/37	Ostatní plocha	199	199	Brno New Town Square, s.r.o.	165	
708/38	Ostatní plocha	5	5	Brno New Town Square, s.r.o.	165	
708/39	Ostatní plocha	67	67	Brno New Town Square, s.r.o.	165	
708/40	Ostatní plocha	742	742	Brno New Town Square, s.r.o.	165	
708/41	Ostatní plocha	49	49	Brno New Town Square, s.r.o.	165	
708/42	Ostatní plocha	128	128	Brno New Town Square, s.r.o.	165	
708/43	Ostatní plocha	7	7	Statutární město Brno	10001	
708/44	Ostatní plocha	44	44	Brno New Town Square, s.r.o.	165	
708/45	Ostatní plocha	37	37	Statutární město Brno	10001	
708/46	Ostatní plocha	7	7	Brno New Town Square, s.r.o.	165	
708/48	Ostatní plocha	76	63	Česká republika	60000	
708/49	Ostatní plocha	23	10	Statutární město Brno	10001	
708/51	Ostatní plocha	464	4	Česká republika	60000	
708/53	Ostatní plocha	776	88	Česká republika	60000	
708/56	Ostatní plocha	131	131	Brno New Town Square, s.r.o.	165	
708/57	Ostatní plocha	999	11	Česká republika	60000	
708/58	Ostatní plocha	354	14	Statutární město Brno	10001	
708/84	Ostatní plocha	103	22	Česká republika	60000	
708/85	Ostatní plocha	9	9	Česká republika	60000	
708/86	Ostatní plocha	34	26	Česká republika	60000	
708/87	Zastavěná plocha a nádvoří	54	54	Statutární město Brno	10001	Stavba na pozemku č. ev. 120; stavba občanského

PŘÍLOHA FORMULÁŘE NÁMITKY/PŘIPOMÍNKY K NÁVRHU NOVÉHO ÚZEMNÍHO PLÁNU MĚSTA BRNA

						vybavení; vlastnické právo KVINT spol. s r.o.
708/88	Ostatní plocha	2	2	Statutární město Brno	10001	
708/89	Ostatní plocha	30	30	Statutární město Brno	10001	
708/90	Ostatní plocha	186	186	Brno New Town Square, s.r.o.	165	
708/91	Ostatní plocha	25	25	Statutární město Brno	10001	
708/92	Zastavěná plocha a nádvoří	31	31	Brno New Town Square, s.r.o.	165	Stavba na pozemku č.p. 420; stavba občanského vybavení; vlastnické právo Brno New Town Square, s r.o.
708/93	Ostatní plocha	44	44	Statutární město Brno	10001	
708/94	Ostatní plocha	298	298	Statutární město Brno	10001	
708/95	Ostatní plocha	52	31	Česká republika	60000	
708/96	Ostatní plocha	278	10	Statutární město Brno	10001	
708/97	Ostatní plocha	7	7	Brno New Town Square, s.r.o.	165	
708/100	Ostatní plocha	51	51	Česká republika	60000	
708/101	Ostatní plocha	574	384	Statutární město Brno	10001	
708/102	Ostatní plocha	2	2	Statutární město Brno	10001	
708/103	Ostatní plocha	59	36	Statutární město Brno	10001	
708/104	Ostatní plocha	43	43	Statutární město Brno	10001	
708/105	Ostatní plocha	1	1	Statutární město Brno	10001	
708/106	Ostatní plocha	292	292	Statutární město Brno	10001	
708/107	Ostatní plocha	57	57	Brno New Town Square, s.r.o.	165	
708/108	Ostatní plocha	20	20	Statutární město Brno	10001	
708/110	Ostatní plocha	3	3	Statutární město Brno	10001	
708/111	Ostatní plocha	166	11	Statutární město Brno	10001	

PŘÍLOHA FORMULÁŘE NÁMITKY/PŘIPOMÍNKY K NÁVRHU NOVÉHO ÚZEMNÍHO PLÁNU MĚSTA BRNA

708/114	Ostatní plocha	196	196	Statutární město Brno	10001	
708/115	Ostatní plocha	82	32	Česká republika	60000	
708/116	Ostatní plocha	364	3	Statutární město Brno	10001	
822/8	Ostatní plocha	2045	53	Statutární město Brno	10001	
822/11	Ostatní plocha	4898	4590	Statutární město Brno	10001	
822/13	Zastavěná plocha a nádvoří	167	167	Statutární město Brno	10001	Součástí stavba bez č.p.; stavba občanského vybaveníů vlastnické právo KVINT spol. s r.o.
822/14	Zastavěná plocha a nádvoří	40	40	Statutární město Brno	10001	Součástí stavba bez č.p.; stavba občanského vybavení vlastnické právo KVINT spol. s r.o.
822/16	Ostatní plocha	11	11	Statutární město Brno	10001	
822/17	Ostatní plocha	12	12	Statutární město Brno	10001	
822/18	Ostatní plocha	12	12	Statutární město Brno	10001	
822/19	Ostatní plocha	12	12	Statutární město Brno	10001	
822/20	Ostatní plocha	12	12	Statutární město Brno	10001	
822/21	Ostatní plocha	12	12	Statutární město Brno	10001	
822/29	Zastavěná plocha a nádvoří	20	20	Statutární město Brno	10001	
822/30	Zastavěná plocha a nádvoří	20	20	Statutární město Brno	10001	
914/7	Ostatní plocha	645	430	Statutární město Brno	10001	
914/8	Ostatní plocha	1217	1217	Statutární město Brno	10001	

PŘÍLOHA FORMULÁŘE NÁMITKY/PŘIPOMÍNKY K NÁVRHU NOVÉHO ÚZEMNÍHO PLÁNU MĚSTA BRNA

914/9	Ostatní plocha	189	60	Statutární město Brno	10001	
981/1	Ostatní plocha	1910	246	Statutární město Brno	10001	
982/1	Zastavěná plocha a nádvoří	16	16	Brno New Town Square, s.r.o.	165	
982/2	Ostatní plocha	208	33	Česká republika	60000	
983/1	Zastavěná plocha a nádvoří	363	363	Statutární město Brno	10001	
985/1	Ostatní plocha	2639	263	Statutární město Brno	10001	
986/1	Zastavěná plocha a nádvoří	1144	1144	Brno New Town Square, s.r.o.	165	
986/2	Ostatní plocha	365	365	Brno New Town Square, s.r.o.	165	
987	Zastavěná plocha a nádvoří	1041	1041	Brno New Town Square, s.r.o.	165	
988/1	Zastavěná plocha a nádvoří	831	831	Brno New Town Square, s.r.o.	165	
988/2	Ostatní plocha	376	376	Brno New Town Square, s.r.o.	165	
988/3	Ostatní plocha	149	149	Statutární město Brno	10001	
989	Ostatní plocha	2768	2768	Brno New Town Square, s.r.o.	165	
990/1	Ostatní plocha	5581	1176	Česká republika	60000	
990/2	Ostatní plocha	247	247	Česká republika	60000	
990/4	Ostatní plocha	49	49	Brno New Town Square, s.r.o.	165	
990/5	Ostatní plocha	7	7	Brno New Town Square, s.r.o.	165	
990/6	Ostatní plocha	12	12	Brno New Town Square, s.r.o.	165	
998/1	Zastavěná plocha a nádvoří	10771	10771	Brno New Town Square, s.r.o.	165	Součástí stavba s č.p. 404; stavba občanského vybavení; vlastnické právo Brno

PŘÍLOHA FORMULÁŘE NÁMITKY/PŘIPOMÍNKY K NÁVRHU NOVÉHO ÚZEMNÍHO PLÁNU MĚSTA BRNA

						New Town Square, s r.o.
998/2	Ostatní plocha	10	10	Statutární město Brno	10001	
998/3	Ostatní plocha	12	12	Statutární město Brno	10001	
998/4	Ostatní plocha	11	11	Statutární město Brno	10001	
998/5	Ostatní plocha	1092	1092	Brno New Town Square, s.r.o.	165	
998/6	Ostatní plocha	984	984	Brno New Town Square, s.r.o.	165	
998/13	Ostatní plocha	94	94	Brno New Town Square, s.r.o.	165	
998/14	Ostatní plocha	4	4	Brno New Town Square, s.r.o.	165	
998/15	Ostatní plocha	5	5	Brno New Town Square, s.r.o.	165	
998/19	Zastavěná plocha a nádvoří	82	82	Brno New Town Square, s.r.o.	165	Součástí stavba bez č.p.; stavba pro obchod; vlastnické právo Brno New Town Square, s r.o.
998/20	Ostatní plocha	1	1	Brno New Town Square, s.r.o.	165	
998/24	Ostatní plocha	87	87	Brno New Town Square, s.r.o.	165	
998/25	Ostatní plocha	129	129	Brno New Town Square, s.r.o.	165	
1000/1	Zastavěná plocha a nádvoří	288	288	Brno New Town Square, s.r.o.	165	Stavba na pozemku s č.p. 270; stavba občanského vybavení; vlastnické právo Brno New Town Square, s r.o.
1000/2	Zastavěná plocha a nádvoří	192	192	Statutární město Brno	10001	Stavba na pozemku s č.p. 420; stavba

PŘÍLOHA FORMULÁŘE NÁMITKY/PŘIPOMÍNKY K NÁVRHU NOVÉHO ÚZEMNÍHO PLÁNU MĚSTA BRNA

						občanského vybavení; vlastnické právo Brno New Town Square, s r.o.
1000/3	Zastavěná plocha a nádvoří	180	180	E.ON Distribuce, a.s.	354	Součástí stavba bez č.p.; stavba technického vybavení; E.ON Distribuce, a.s.
1000/4	Zastavěná plocha a nádvoří	84	84	Brno New Town Square, s.r.o.	165	Stavba na pozemku s č.p. 420; stavba občanského vybavení; vlastnické právo Brno New Town Square, s r.o.
1018/1	Ostatní plocha	1543	24	Statutární město Brno	10001	
1018/5	Ostatní plocha	254	30	Statutární město Brno	10001	

PŘEDMĚT DOKUMENTACE

Předmětem dokumentu je prozkoumání stavu řešeného území včetně jeho vazeb na bližší i širší okolí a následné vyhodnocení formou koncepčního návrhu.

Dokumentace slouží jako součást námítky k Návrhu územního plánu města Brna, který je zpracováván na základě Pokynů pro zpracování Návrhu ÚPmB, které schválilo Zastupitelstvo města Brna usnesením č. ZM7/3871 na zasedání konaném dne 19.6.2018.

Obsahem dokumentace je:

1. Zhodnocení stávajícího stavu řešeného území a jeho lokality
2. Návrh vhodného využití na základě investorského záměru
3. Zhodnocení návrhu územního plánu města Brna
4. Navrhované změna Návrhu územního plánu
5. Odůvodnění změny

LOKALITA: STÁVAJÍCÍ STAV

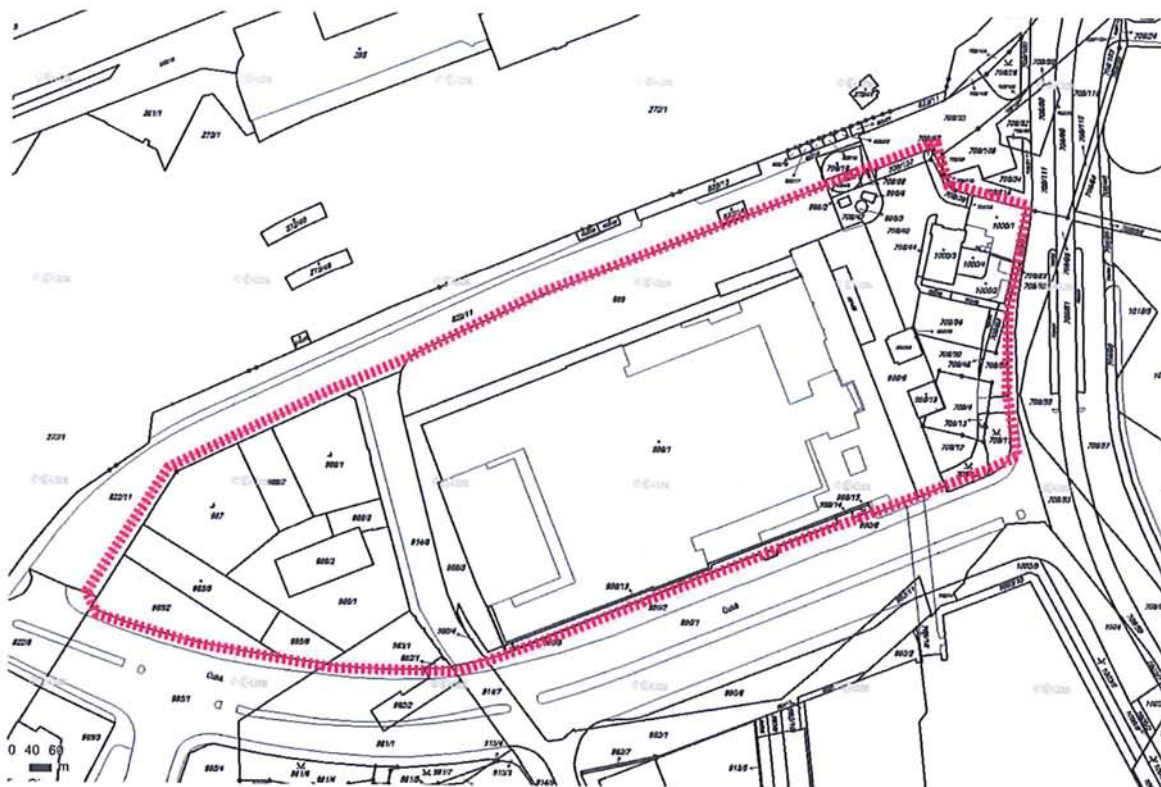
LOKALITA

Řešené území se nachází v k. ú. Trnitá, na jižním okraji historického centra města Brna mezi ulicemi Dornych, Úzká, Uhelná a stávajícím hlavním železničním nádražím. Nyní se v dotčeném území nachází objekt obchodního domu OC Dornych, bývalý dům mládeže a další drobnější objekty. Značnou část plochy zaujímá parkoviště, část plochy i zeleň. Jde o zastavěné území.

Z východní strany lemuje lokalitu ulice Dornych, která prochází v současné době rekonstrukcí. Jižně od řešeného území se nachází ulice Úzká, nad jejíž úroveň je lávka pro pěší spojující nákupní centrum Galerie Vaňkovka s terasou obchodního domu (bývalé TESCO). Ulice Uhelná ústí do ulice Úzké je především obslužnou ulicí pro parkoviště v lokalitě. Severní stranu řešeného území lemuje kromě ulice Uhelné především stávající hlavní železniční nádraží. Nádraží má šest nástupišť a je důležitým dopravním uzlem. Přímo před ním se nachází tramvajový uzel. Pod nástupišti průjezdné části jsou dva tunely (podchody). Mezi oběma tunely vede hlavní podchod pro pěší, který ale není součástí železničního nádraží a spojuje historické centrum města (oblast ulice Nádražní, tramvajový terminál, OC LETMO a nástup do centra) s oblastí nové Jižní čtvrti. Pod stanicí se nachází ještě čtvrtý tunel, lidově zvaný „Myší díra“, využívaný pro stánkový prodej levného zboží a je z hlediska pěšího provozu v území bezcenný. Hlavní nádražní budova je chráněna jako kulturní památka České republiky. Součástí památkově chráněného souboru nádraží je také nádražní pošta a přístřešky nástupišť.

Bezprostřední okolí řešeného území je různorodé. Severně se nachází stávající hlavní železniční nádraží, z východní a jižní strany je areál lemován komunikacemi malého městského okruhu – ulice Dornych a Úzká. Jižně od ulice Úzké je situováno nákupní centrum Galerie Vaňkovka, administrativní budova Trinita a budova Katastrálního úřadu pro Jihomoravský kraj, jihozápadním směrem pak volné nezastavěné a parkovací plochy. Východně od ulice Dornych jsou administrativní, obchodní a obytné budovy, v areálu bývalé Vlněny vznikl nový kancelářský park. Areál nabízí výbornou dostupnost na hradební městský okruh (Koliště, Dornych, Úzká, Nové sady, ...) i na malý okruh (Opuštěná). Umístění v blízkosti centra města Brna znamená dobrou dopravní dostupnost městskou hromadnou dopravou (tramvaje a autobusy), při stávající poloze hlavního vlakového nádraží i dopravní dostupnost vlakem.





VÝŠKOVÉ ZÓNOVÁNÍ

Dominantní objekt OD Dornych má ve většině plochy 4 NP a částečně 7 NP. Okolní objekty mají 4-6 NP.

TECHNICKÁ INFRASTRUKTURA

Technická infrastruktura v dostatečné kapacitě je vedena v blízkém okolí. Objekt je napojen na standardní technické sítě.

PLATNÝ ÚZEMNÍ PLÁN

Předmětné území je dle platného územního plánu města Brna definováno převážně jako smíšená plocha obchodu a služeb (SO) a z části jako jádrové, tj. smíšené plochy centrálního charakteru (SJ). Jádrové, tj. smíšené plochy centrálního charakteru jsou v území návrhové (západní část řešeného území); smíšené plochy obchodu a služeb jsou v centrální části území stabilizované a ve východní části návrhové.

IPP ve východní části ploch je stanoveno indexem 3 a v západní části indexem 3-4,5

LIMITY ÚZEMÍ

- Území je ze severu a západu limitováno železničním tělesem
- Území se nachází v záplavovém území
- Částečně zde zasahuje území kontaminace podzemních vod
- Územím prochází prostorová rezerva pro severojižní kolejový diametr
- V západní i východní části lemují území tramvajové tratě stávající i plánované
- Území je vymezeno městskými třídami z jihu, jiho-západu i východu
- Přímo sousedí s Městskou památkovou rezervací
- Lokalita je v archeologicky cenném území – záchranný výzkum
- Území bylo ve 2. světové válce bombardováno – pyrotechnický průzkum nutný

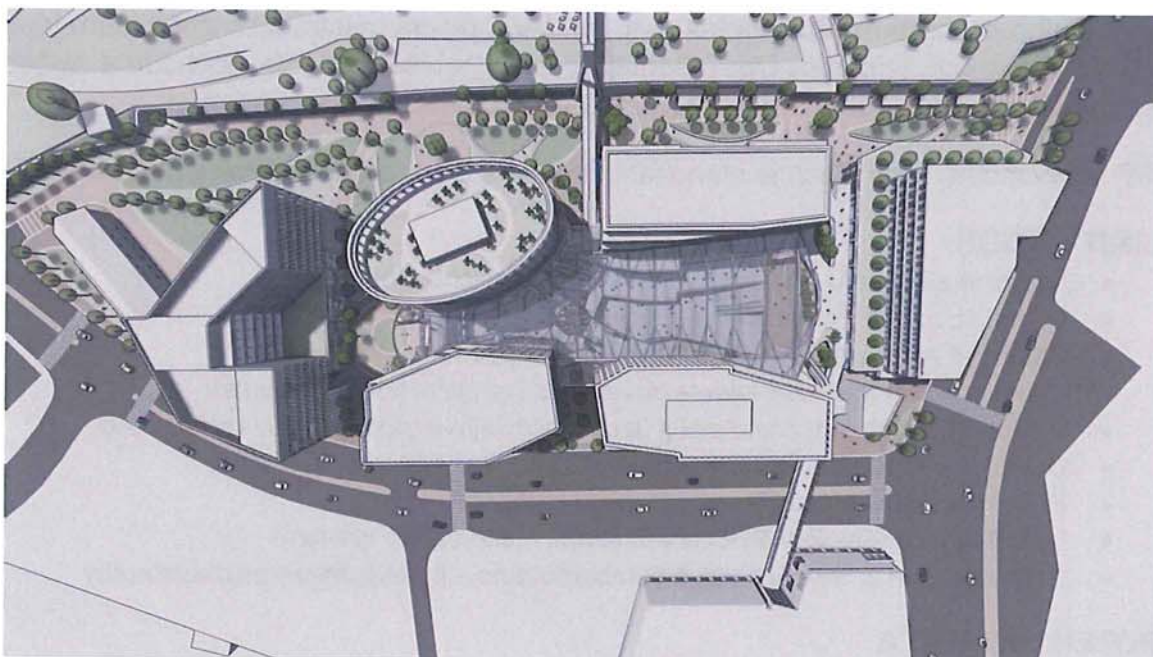
POTENCIÁL MÍSTA

Řešené území by se mohlo stát hlavní destinací na severním okraji Jižní čtvrti. Vedle napojení na historické jádro města (ulice Masarykova, Nádražní) je zásadní návaznost na budoucí bulvár a souběžný městský park. Na západním okraji řešeného území je plánováno umístění výhledové stanice podzemního regionálního vlaku (Severojižní kolejový diametr – SJKD)

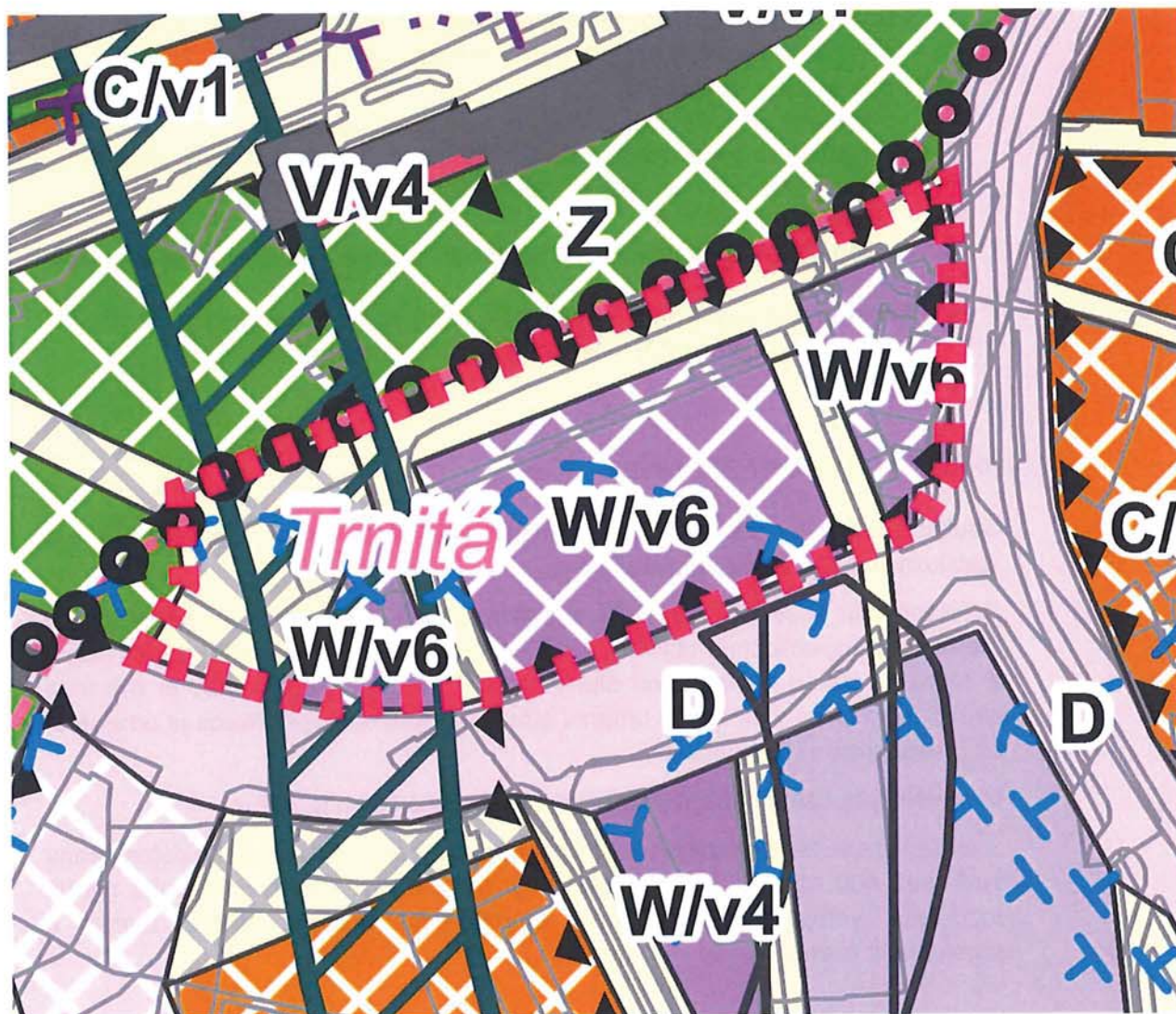
ZÁMĚR INVESTORA

V současnosti byla podána žádost o Územní rozhodnutí pro Polyfunkční komplex Dornych.

Polyfunkční komplex bude zahrnovat především stavební objekt, který tvoří šest nadzemních budov na společné podnoži o třech podzemních podlažích, provozní soubory a dále související dopravní a technickou infrastrukturu a sadové úpravy. Nadzemní části budov budou maximálně osmipodlažní. Prostor mezi šesti nadzemními objekty bude fungovat jako plnohodnotný městský prostor Plaza přístupný ze všech stran.



NÁVRH ÚZEMNÍHO PLÁNU ze dne 24.3.2020



Řešená lokalita je vymezena třemi funkčními plochami.

Všechny leží v návrhové ploše **W/v6**:

PLOCHY KOMERČNÍ VYBAVENOSTI - W

PODMÍNKY VYUŽITÍ PLOCH KOMERČNÍHO VYBAVENÍ

- **Hlavní** je využití pro občanské vybavení komerčního charakteru, tj. pro:
 - maloobchod do 5 000 m² prodejní plochy
 - ubytování
 - stravování

- nerušící výrobu a služby
- vědu a výzkum
- administrativu
- výstavnictví
- další občanské vybavení, včetně záměrů uvedených v hlavním využití pro plochy veřejné vybavenosti – V
- **Přípustné** je využití související, podmiňující nebo doplňující hlavní využití, dále využití pro sport a pohybovou rekreaci.
- **Podmíněně přípustné** je:
 - bydlení, pokud je zachována polyfunkčnost v ploše,
 - využití pro maloobchod 5 000 až 10 000 m² prodejní plochy, pokud je realizováno v patrových objektech při současném integrování parkování v objektu
 - jiné využití za podmínky, že neohrozí nebo nepřiměřeně neomezí hlavní využití.
- **Nepřípustné** je využití pro areály, pro které se vymezují plochy občanského vybavení X (nákupní a zábavní centra a zvláštní areály).

SPECIFIKACE STRUKTURY ZÁSTAVBY

Struktura zástavby nebo také urbánní struktura zástavby je stanovena jak pro stabilizované, tak pro návrhové plochy.

Je stanovena šesti typy struktury zástavby území, které jsou charakterizovány měřítkem a uspořádáním objektů, jejich vztahem k veřejným prostranstvím (uliční a stavební čarou) a strukturou sítě veřejných prostranství. Mnohdy je uvedená struktura kombinací více typů urbánní struktury, výsledná specifikace je odvozena od převažujícího typu zástavby.

Maximální přípustná délka strany nově vytvářeného bloku je 200 m.

Stávající zástavba vymezená ulicemi nebo veřejnými prostranstvím o délce strany větší než 400 m musí být v případě výstavby budov uvnitř vnitrobloku napříč rozdělena veřejným prostranstvím umožňujícím obsluhu těchto budov a prostupnost území.

v = volná zástavba

Je urbánní struktura, která zahrnuje převážně modernistickou sídlištní zástavbu a dostavby v kompaktní zástavbě. Je tvořena zejména kombinací solitérních, převážně rezidenčních budov a objektů občanské vybavenosti. Volná prostranství mezi budovami jsou zpravidla veřejně přístupná s vysokým podílem vegetace. Volná zástavba je stanovena zejména v plochách bydlení, smíšených obytných, veřejné a komerční vybavenosti zpravidla mimo kompaktní území města.

PRAVIDLA PRO USPOŘÁDÁNÍ ZÁSTAVBY

- Zástavba je tvořena objekty různých měřítek, mezi kterými prochází veřejná prostranství. Uliční čára zpravidla není stanovena. Stavební čára je obvykle volná. Výškové uspořádání je zpravidla v několika úrovních charakteristických pro různé

typologické kategorie budov.

- Budovy jsou volně umístěné v plochách veřejných prostranství zpravidla tak, aby podpořily strukturu veřejných prostranství.
- Tvar veřejných prostranství nemusí být budovami vždy jasně vymezen.

SPECIFIKACE VÝŠKOVÉ ÚROVNĚ ZÁSTAVBY

Je stanovena sedmi výškovými úrovněmi zástavby, pro které je určena dolní a horní mez výšek umísťovaných budov. Dolní mez je pouze doporučená, pokud není stanoveno jinak (např. definicí městské třídy apod.).

Výškou budovy se rozumí výška fasády přes všechna podlaží po hlavní římsu nebo horní úroveň atiky. Výška budovy je měřena svisle od nejnižšího bodu přilehlého upraveného terénu, a to v části obvodu stavby, která přiléhá k přístupovým veřejným prostranstvím (ulice, chodník, náměstí apod.), po úroveň hlavní římsy nebo horní úroveň atiky.

Nad uvedenou úroveň je možné umístit sklonitou střechu s výškou hřebene maximálně 7,0 m nad úroveň hlavní římsy (popř. atiky), s maximálním sklonem 45°.

Nad úrovní hlavní římsy (popř. atiky) je možné realizovat jedno ustoupené podlaží o maximální výšce 3,5 m nad úroveň hlavní římsy (popř. atiky); za ustoupené podlaží se považuje takový případ, kdy ustupující fasáda je odsazena od fasády objektu minimálně o 2,0 m, pokud podrobnější územně plánovací podklad neprovede vhodnost případné odchylky v navazujícím území.

Nižší objekty na hranici veřejného prostranství, než stanovuje dolní mez výškového rozpětí, jsou zpravidla využívány pro občanskou vybavenost a parkování. U budov, které nesousedí s veřejným prostranstvím, je obecně přípustná nižší výška než připouští dolní mez výškové úrovně. Stávající objekty je přípustné do úrovně horní meze výškového rozpětí dostavovat postupně. Výšková omezení se nevztahují na doplňující prvky technického vybavení budov, které nemají vliv na hmotový výraz budovy (komíny, antény, stožáry, strojní zařízení apod.).

úroveň 1: výškové rozpětí 3 až 7 m

Výšková úroveň je charakteristická zejména pro rezidenční nízkopodlažní zástavbu.

úroveň 2: výškové rozpětí 3 až 10 m

Výšková úroveň je charakteristická zejména pro rezidenční nízkopodlažní zástavbu a menší areály.

úroveň 3: výškové rozpětí 6 až 16 m

Výšková úroveň je charakteristická pro městskou zástavbu, obytná sídliště nebo jejich části a areály.

úroveň 4: výškové rozpětí 9 až 22 m

Výšková úroveň je charakteristická pro kompaktní území města a obytná sídliště.

úroveň 5: výškové rozpětí 12 až 28 m

Výšková úroveň je charakteristická pro centrální území města, hlavní radiály a obytná sídliště.

úroveň 6: výškové rozpětí 12 až 28 m se zvýrazněnými nárožními a lokálními dominantami do 40 m

Výšková úroveň je charakteristická pro rozvojová území v širším centru. Jsou to dvě lokality:

- Lokalita Jižní čtvrť tzv. Trnitá
- Lokalita Nová Zbrojovka a Nová Dukelská (tzv. Motorárna)

úroveň 7: zóna pro umístění výškových staveb

Výšková úroveň je charakteristická pro lokality s výškovými stavbami dlouhodobě sledované v ÚP města Brna. Jsou to tři lokality:

- lokalita EUROPOINT hlavní nádraží,
- lokalita Heršpická,
- lokalita Západní brána situovaná jižně od ulice Jihlavská v návaznosti na bohunický kampus.

SPECIFIKA VÝŠKOVÉ REGULACE VE STABILIZOVANÝCH PLOCHÁCH

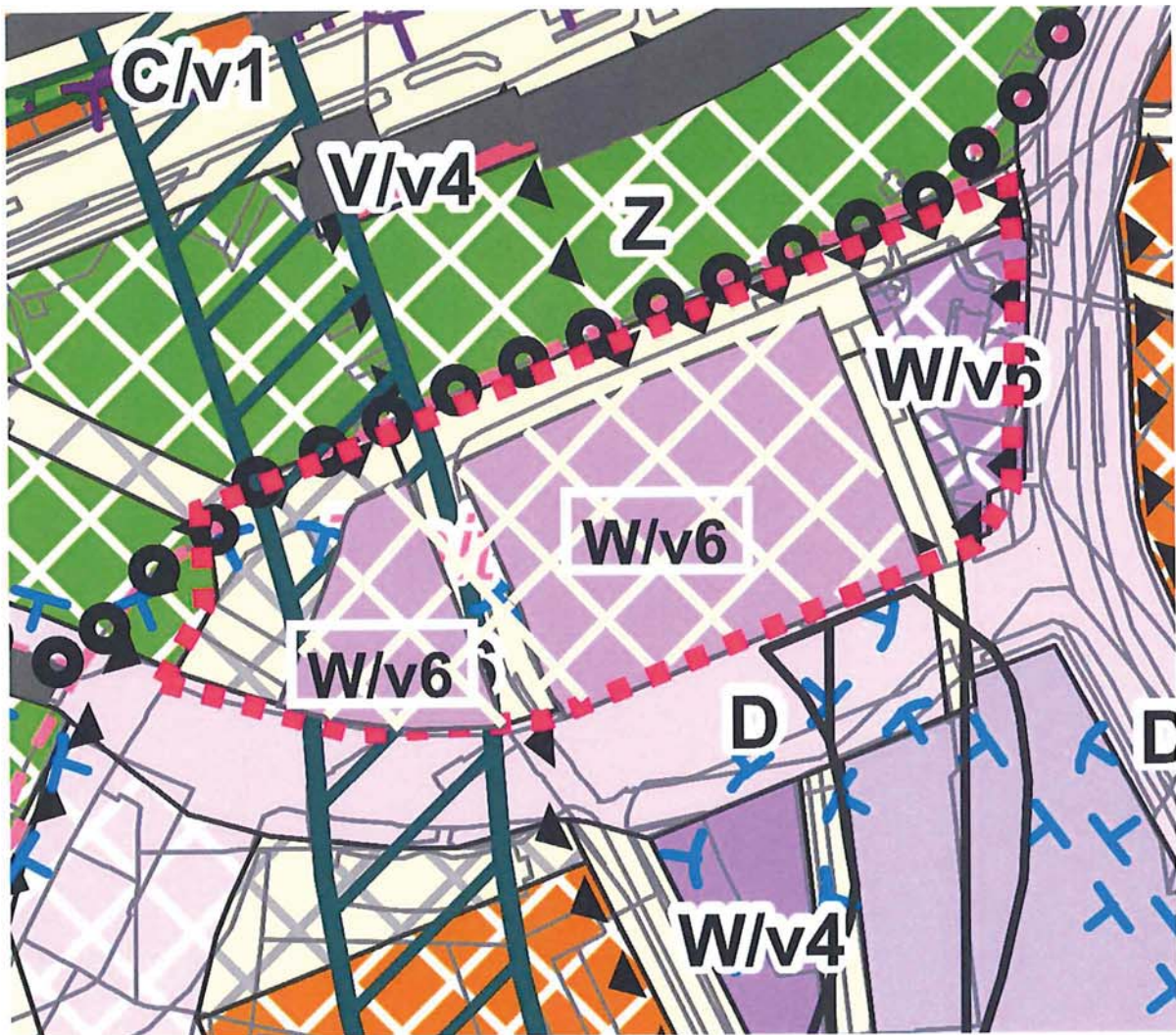
- Výška staveb ve stabilizovaných plochách může být vyšší, než je stanoveno v příslušné výškové úrovni, maximálně však o 2 m, a to za podmínky, že tato výška odpovídá výškovému charakteru výstavby dané ulice; výškový charakter výstavby může být dán převládajícími výškami staveb v dané ulici nebo výškami v ulici zčásti založenými a pro danou ulici zjevně urbanisticky vhodnými; zjevné urbanistické excesy v dané ulici přitom nejsou pro výškový charakter výstavby určující.
- Specifika pro určování výšky staveb ve stabilizovaných plochách, které se vyznačují nestejnou výškovou úrovní zástavby v různých částech plochy, přiléhající k ulicím různého významu a s výrazně výškově rozdílným typem zástavby (např. bloky, kde jedna strana zástavby přiléhá k městské třídě a protilehlá část bloku přiléhá k ulici malého významu a je zde založen výrazně nižší typ zástavby):
 - Pro zástavbu přiléhající k ulici, která je založena ve zjevně nižším výškovém typu zástavby, jsou stanovena specifická pravidla pro určení přípustné výšky zástavby:
 - oproti číselně stanovené výškové úrovni není umožněna automaticky realizace stanovené horní hranice zástavby, ale konkrétní výškové řešení navrhované výstavby vyžaduje:
 - respektování urbanistických hodnot stávající zástavby ulice a základní dimenze založené ulice,
 - zohlednění celkového charakteru ulice, ve které má být stavba umístována; vyloučeno je výškové řešení zjevně urbanisticky nevhodné a odporující charakteru stávající založené zástavby.

Lokalita je zařazena do návrhové karty lokality Tr-2 Nová čtvrť Trnitá.

- Plochy smíšené obytné a plochy veřejné a komerční vybavenosti
- Podklad pro rozhodování v území využít územní studii Jižní čtvrť

- Okolí OD Dornych je součástí RP MPR
- Řešení sídelní zeleně dle ÚS Jižní čtvrť
- Odvodnění bude řešeno v rámci technické studie
- Lokalita je dotčena umístěním protipovodňového opatření

NAVRHOVANÁ ZMĚNA



- Posun severní hranice funkčních ploch do úrovně dle stávajícího ÚP
- Zvětšení západní funkční plochy směrem na sever na úroveň hranice protilehlé funkční plochy – ulice Uhelná

ODŮVODNĚNÍ POŽADOVANÉ ZMĚNY

Navržená úprava vychází ze snahy nastavit co možná největší flexibilitu funkčních ploch vzhledem k uvažovanému záměru, který je v procesu projednávání úr.

Tato úprava ctí veškeré územně plánovací úvahy, územní studie a územně plánovací podklady, které je možné v této lokalitě shromáždit. Úprava je v souladu s nutností zachovat v rozumné míře prostor pro budoucí severní ukončení městského bulváru, ale tak, že navazuje svou hranicí na dimenze uvažovaného bulváru samotného na ulici Uhelná. Dále úprava počítá s dostatečnou dimenzí veřejného prostranství u zdi stávajícího hlavního nádraží. Důležitou složkou úpravy je zachování dvou severojižních koridorů navazujících na ulici Trnitou a lávku směrem k OC Vaňkovka. Výškově zástavba počítá s úrovní zástavbou v okolí.

MMB/0297391/2020

Námitka

Výrok:

Námitce se vyhovuje částečně.

Odůvodnění:

K západní ploše komerční vybavenosti, v rámci které se nachází pozemek parc. č. 983/1, k.ú. Trnitá, k lze uvést pouze, že svým rozsahem respektuje plochu SJ dle stávajícího ÚP a jedná se tedy o kontinuitu v územním plánování. Dané vymezení plochy představuje urbanistický záměr, a to i s ohledem na přilehlé plochy dopravy a veřejných prostranství včetně zakončení městské třídy sloužící jako pohledová osa. Z uvedeného nelze námitce v této části vyhovět. Střední plocha komerční vybavenosti, v rámci které se nachází pozemek parc. č. 998/1, k.ú. Trnitá, je vymezena v rozporu se stávajícím ÚP, v důsledku čehož jsou vlastníku pozemku krácena vlastnická práva. Z uvedeného byl dán zpracovateli pokyn, aby upravil vymezení předmětné plochy tak, aby plocha byla vymezena alespoň v rozsahu dle stávajícího ÚP s ohledem na urbanistický záměr.

Věcná podstata způsobů vypořádání předmětného podání zůstává nadále relevantní, přestože návrh nového územního plánu města Brna prošel přepracováním s ohledem na Pokyny ZMB z roku 2022 a byl uveden do jednotného standardu ÚPD dle stavebního zákona a jeho prováděcích předpisů. Výše uvedené texty je tedy nutno chápat také ve smyslu těchto úprav.

6590

MAGISTRÁT MĚSTA BRNA

Odbor územního plánování a rozvoje

Došlo dne: 30-06-2020

Č.j. MMB: 0297392

Přil:

MAGISTRÁT MĚSTA BRNA

Odbor územního plánování a rozvoje

Kounicova 67

601 67 Brno

NÁMITKA / PŘIPOMÍNKA

NÁZEV PROJEDNÁVANÉ ÚPD

Ob/1 Propojení Obřany-Lesná

Identifikační údaje podatele

Fyzická osoba/právníká osoba

Jméno, příjmení /
Název společnostiDatum narození/
Identifikační čísloTrvalé bydliště/
sídloJsem - nejsem*) občan města
BrnaJsem - nejsem*) vlastníkem pozemku/ů nebo stavby v ploše dotčené
navrhovanou změnou

Katastrální území - Obřany, parc č.

Upřesnění obsahu námítky/připomínky

 K textové části Ke grafické části K procesu pořizování

Městská část

Maloměřice a Obřany

Katastrální území

Obřany

Parcelní čísla pozemků (adresa,
doplňující popis lokality)

Obřany-Kamčatka, Obřany-Výпустky

.....

Text námítky/připomínky včetně ZDŮVODNĚNÍ

přílohy:

 ano ne

Podávám námítku proti návrhu vybudování nové komunikace Ob/1 Propojení Obřany-Lesná.

- Dopravní zátěž

Výstavbou komunikačního propojení městských částí města Brna (Obřany-Lesná) v plánovaném rozsahu funkční skupiny B (sběrné komunikace s dominantní dopravní funkcí), kterou je podmíněna výstavba urbanistických celků Ob-1 Kamčatka Ob-4 Výпустky dojde k výraznému nárůstu dopravy v další části Obřan, jak z nové výstavby, tak z i tranzitní dopravy ze severovýchodní výpadovky z Brna (II/374).

Nevyhovující je napojení na krajskou silnici II/374. třídy ve středu Obřan a to navíc v místě s poměrně hustou stávající výstavbou bytových domů a rodinných domů v navazujících ulicích Cihelní, Fryčajova, Výпустky) a v bezprostředním sousedství klidové zóny parku s dětským hřištěm. Napojení nové komunikace prakticky zdevastuje tuto využívanou plochu, stejně jako jeho oddechovou funkci.

Rozsah stavby komunikace, zvýšený hluk a prašnost z provozu se negativně dotkne nejen vlastníků stávajících zahrad v lokalitě Kamčatky, ale i občanů bydlících v bezprostřední blízkosti na ul. Fryčajova, Hlaváčova, Cihelní. Tyto komunikace jsou v současné době již citelně zatíženy hlukem železniční tratě Brno-Havlíčkův Brod-Praha.

Návrh koridoru nového propojení mezi Lesnou a Obřany – koridor veřejněprospěšné stavby Vy/D/0267, který vychází z urbanistické studie „Obřany, Prověřovací urbanistická studie“ z roku 2002, zhotovitel ATELIER URBI, spol. s.r.o., naprosto nereflktuje současný stav a úpravu nemovitostí v zahrádkářské kolonii. Trasa komunikace Ob/1 je vedena necitlivě terénem, kdy zabírá naprosto neadekvátní rozsah soukromých parcel určených veřejněprospěšnou stavbou k vyvlastnění.

Dále dle technické studie z roku 2017 „Maloměřice a Obřany – přeložka sil. II/374“, zhotovitel HBH Projekt spol. s.r.o., je na novém silničním propojení Lesné a Obřan dle dopravního modelu pro rok 2035 uvažováno s intenzitami dopravy 10-11,5 tis vozidel za 24 hodin, a to i při realizaci obchvatu Maloměřic. Samotný obchvat Maloměřic nemá výrazný vliv na množství vozidel na tomto novém silničním propojení. Tyto intenzity by byly pro klidovou lokalitu Kamčatka a blízké okolí naprosto devastující.

- Ohrožení rekreační funkce

V lokalitě Kamčatka je trasa komunikace umístěna do plochy nezpevněné cesty šířky cca 3m. Tato cesta dnes plní převážně rekreační funkci. Je vedena v maximální míře klidovým koridorem v zeleni a zajišťuje bezpečnou propustnost územím, na které navazují na straně Obřan turistické cesty podél řeky Svitavy do Bílovic nad Svitavou a na straně Lesné na cesty směrem na Soběšice a dále Ořešín a Vranov. Cesta je v současné době využívána jako trasa pěších turistů či cyklistů, ale i maminek s kočárky či celých rodin na jejich procházkách v klidné lokalitě uprostřed zahrad s rekreačními a obytnými domy. Tato výjimečná trasa by měla být i do budoucna naopak chráněna jako jedna z mála tras vedoucích přírodou dosud nedotčenou motorismem.

- Ohrožení životního prostředí

Dosavadní zeleň v zahradách na svazích mezi městskými čtvrtěmi Obřany a Lesná ovlivňuje příznivě životní podmínky obyvatel Obřan. V době, kdy se doporučují zelené střechy na objektech a odbor ŽP města Brna bojuje o každý stávající strom, není vhodné si zrušit tak velký pás zeleně v naší čtvrti a vyměnit jej za zastavěné plochy. Území města Brna je na základě vyhodnocení údajů o kvalitě ovzduší zařazeno Ministerstvem životního prostředí mezi oblasti se zhoršenou kvalitou ovzduší.

Požaduji, aby nová komunikace Ob/1 Propojení Obřany-Lesná nebyla zahrnuta do nového ÚPmB (včetně urbanistických celků Ob-1 a Ob-4) a plochy byly vedené v původním zařazení.

Tento návrh vnímám jako počin jednoznačně devastující kvalitu života občanů v Obřanech, tak na Lesné.

V Brně

dne 30.6.2020.

Podpis:

.....

.....

*nehodící se škrtněte

MMB/0297392/2020

Námítka

Výrok:

Námítce se vyhovuje částečně.

Odůvodnění:

V rámci podání je vysloven nesouhlas s komunikačním propojením Ob/1 Obřany - Lesná z důvodu např. nevratné devastace území, zvýšení hlučnosti a prašnosti, navýšení dopravní zátěže na Lesné a v Obřanech, likvidace rekreačního charakteru území, zásahu do zeleně.

V rámci Návrhu pro opakovaného veřejné projednání bude řešení upraveno a projednané vedení záměru Ob/1 vypuštěno. Rozvojové lokality Ob-1 a Ob-4 budou přeřazeny do územních rezerv. V území bude potvrzen stávající stav včetně vymezení koridoru veřejného prostranství ve stopě stávající obslužné komunikace, propojené kolem stávajícího garážového dvora do ulice Hlaváčovy.

Věcná podstata způsobů vypořádání předmětného podání zůstává nadále relevantní, přestože návrh nového územního plánu města Brna prošel přepracováním s ohledem na Pokyny ZMB z roku 2022 a byl uveden do jednotného standardu ÚPD dle stavebního zákona a jeho prováděcích předpisů. Výše uvedené texty je tedy nutno chápat také ve smyslu těchto úprav. Oproti původnímu vypořádání došlo ke změně řešení a rozvojové lokality i územní rezervy nebyly vymezeny.

Došlo dne: 29.06.2020

Č.j. MMB: 0297/395

PP:

7279

NÁMITKA / PŘIPOMÍNKA

NÁZEV PROJEDNÁVANÉ ÚPD

NÁVRH ÚPMR

Identifikační údaje podatele

Fyzická osoba/právní osoba

Jméno, příjmení /
Název společnosti

Datum narození/
Identifikační číslo

Trvalé bydliště/
sídl

Jsem - nejsem*) občan města Brna

Jsem - nejsem*) vlastníkem pozemku/ů nebo stavby v ploše dotčené
navrhovanou změnou

Katastrální území: HORNÍ HERŠTICE, parc. č. .

Upřesnění obsahu námítky/připomínky

K textové části

Ke grafické části

K procesu pořizování

Městská část

BRNO - JIH

Katastrální území

BRNO, HORNÍ HERŠTICE

Parcelní čísla pozemků (adresa,
doplňující popis lokality)

Text námítky/připomínky včetně ZDŮVODNĚNÍ

přílohy:

ano

ne

PODÁVÁM TUTO NÁMITKU K SOUČASNÉ PODOBĚ
NAVROVANÉHO ÚZEMNÍHO PLÁNU MĚSTA BRNA, ZEJMÉNA
K MĚSTSKÉ ČÁSTI BRNO - JIH.

VÝSTAVBOU OBSTĚNÝCH DOHŮ A OBLUŽNÉ KOMUNIKACI
VEDOUcí K N1H BY ZANIKLA RELAXAČNÍ ZÓNA, KTEROU VYUŽÍ-
VÁ PŮL BRNA. ZVÝŠILA BY SETAK UŽ DOST VYSOKÁ MÍRA
ZNEČIŠTĚNÍ OVZDUŠÍ V TĚTO LOKALITĚ.
NESOUHĚSÍM S TÍM, ABT PŘÍVODNÍ KOMUNIKACE VEDLA
PŘES HŮJ POBEHEK Parcelní číslo .

V BRNE dne 29.6.20

Podpis

*nehodící se škrtněte

MMB/0297395/2020

Námitka

Výrok:

Námitce se nevyhovuje.

Odůvodnění:





V rámci námitky je vysloven nesouhlas s vymezením plochy dopravní infrastruktury D a plánované okolní zástavbě kolem pozemku žadatele p.č. 660/3 v k.ú. Horní Heršpice. Předmětný pozemek je dotčen dlouhodobě sledovaným řešením nové urbanistické osy tzv. „Nová Vodařská“. Ve shodném rozsahu je pozemek dotčen v současné době v Územním plánu města Brna. Z tohoto důvodu nelze námitku zohlednit.

Věcná podstata způsobů vypořádání předmětného podání zůstává nadále relevantní, přestože návrh nového územního plánu města Brna prošel přepracováním s ohledem na Pokyny ZMB z roku 2022 a byl uveden do jednotného standardu ÚPD dle stavebního zákona a jeho prováděcích předpisů. Výše uvedené texty je tedy nutno chápat také ve smyslu těchto úprav.

Došlo dne: 30.06.2020

Č.j. MMB: 0297396
Příl.:

MAGISTRÁT MĚSTA BRNA
Odbor územního plánování a rozvoje
Kounicova 67
601 67 Brno

NÁMITKA / PŘIPOMÍNKA	
NÁZEV PROJEDNÁVANÉ ÚPD	Návrh připravovaného územního plánu města Brna
Identifikační údaje podatele	
Fyzická osoba/právnícká osoba	
Jméno, příjmení / Název společnosti	
Datum narození/ Identifikační číslo	
Trvalé bydliště/ sídlo	
Jsem - nejsem*) občan města Brna	Jsem - nejsem*) vlastníkem pozemku/ů nebo stavby v ploše dotčené navrhovanou změnou Katastrální území, parc č.
Upřesnění obsahu námítky/připomínky	
<input checked="" type="checkbox"/> K textové části	<input type="checkbox"/> Ke grafické části
<input type="checkbox"/> K procesu pořizování	
Městská část	
Katastrální území	
Parcelní čísla pozemků (adresa, doplňující popis lokality)	
Text námítky/připomínky včetně ZDŮVODNĚNÍ	
přílohy: <input checked="" type="checkbox"/> ano <input type="checkbox"/> ne	
<p>Žádám tímto o zapracování připomínek k textové části připravovaného územního plánu města Brna a to - „výrok: Územní plán města Brna – závazná textová část - návrh pro veřejné projednání (Brno, březen 2020“.</p> <p>Připomínky k textové části včetně zdůvodnění jsou uvedeny v samostatné příloze č.1 této žádosti.</p>	
V BRNĚ dne 30.6.2020	Podpis: 

*nehodící se škrtněte

Příloha č.1 – Připomínky k textové části Územní plán města Brna – závazná textová část - návrh pro veřejné projednání (Brno, březen 2020):

Připomínka č.1:

V části : **6.3.3.13 PLOCHY REKREACE - R** (str. 60) prosím **následující text :**

ZASTOUPENÍ ZELENĚ V PLOCHÁCH REKREACE

1 Minimální plošné zastoupení zeleně na terénu je stanoveno v rozsahu 80% pro disponibilní pozemky stavebního záměru. 1

nahrad'te tímto nebo obdobným textem:

ZASTOUPENÍ ZELENĚ V PLOCHÁCH REKREACE

Minimální plošné zastoupení zeleně na terénu je stanoveno v rozsahu 80% pro disponibilní pozemky stavebního záměru. Za zeleň na terénu lze považovat i zpevněné plochy schopné vsaku dešťových vod jak je např. zatravněvací dlažba.

Odůvodnění : Zatravněnou plochu určenou např. pro parkování vozidel lze považovat za zelenou plochu schopnou vsaku.

Připomínka č.2:

V části: **6.3.3.14 PLOCHY ZAHRÁDEK - I** (str. 61) prosím **následující text :**

ZASTOUPENÍ ZELENĚ V PLOCHÁCH ZAHRÁDEK

2 Minimální plošné zastoupení zeleně na terénu je stanoveno v rozsahu 80% pro disponibilní pozemky stavebního záměru. 2

nahrad'te tímto nebo obdobným textem:

ZASTOUPENÍ ZELENĚ V PLOCHÁCH ZAHRÁDEK

Minimální plošné zastoupení zeleně na terénu je stanoveno v rozsahu 80% pro disponibilní pozemky stavebního záměru. Za zeleň na terénu lze považovat i zpevněné plochy schopné vsaku dešťových vod jak je např. zatravněvací dlažba.

Odůvodnění : Zatravněnou plochu určenou např. pro parkování vozidel lze považovat za zelenou plochu schopnou vsaku.

Připomínka č.3:

V části: **6.3.3.14 PLOCHY ZAHRÁDEK - I** (str. 61) prosím **následující text** :

- zahradní chaty, které mohou být podsklepené a mohou mít jedno nadzemní podlaží a podkroví a zastavěnou plochu stavby do **40 m²** (v rekreační oblasti Přehrada do **50 m²**); zahradní chaty nelze stavebně spojovat proti smyslu stanovené prostorové regulace

nahrad'te tímto nebo obdobným textem:

- zahradní chaty, které mohou být podsklepené a mohou mít jedno nadzemní podlaží a podkroví a zastavěnou plochu stavby do **50 m²** /příp. 45 m²/ (v rekreační oblasti Přehrada do **60 m²**); zahradní chaty nelze stavebně spojovat proti smyslu stanovené prostorové regulace

Odůvodnění : Zastavěná plocha chat 50 m² je standardně využívaná a osvědčená hodnota, která je uváděná i v územních plánech sousedních obcí (např. Střelice, Rozdrojovice, Blansko...)

Připomínka č.4:

V části : **6.4.1.1 SPECIFIKACE STRUKTURY ZÁSTAVBY** - část
k=kompaktní zástavba - PRAVIDLA PRO USPOŘÁDÁNÍ ZÁSTAVBY (str. 63)

prosím **doplňte stávající text o následující nebo obdobnou větu:**

- V odůvodněných případech lze ve stabilizovaných plochách na základě individuálního posouzení umístit soliterní budovy i ve stávající kompaktní zástavbě

Odůvodnění : Jedná se o možnost umístit samostatnou stavbu ve stabilizovaných plochách v místech, kde není možné pokračovat v navazující kompaktní zástavbě – např. v místě stavební proluky v řadové zástavbě , kde není technicky možné souvisle pokračovat ve stávající řadě domů – např. z hlediska nutných ochranných pásem , požárních odstupů, umístění okeních otvorů ve štítových stěnách sousedních budov na hranici pozemku proluky , atd....

Připomínka č.5:

V části : **6.3.3.1. PLOCHY BYDLENÍ - B**
- PODMÍNKY VYUŽITÍ PLOCH BYDLENÍ (str. 55) prosím **následující text** :

- **Podmíněně přípustná** je nerušící výroba a služby a jiné využití za podmínky, že svými účinky a vlivy nenarušuje užívání staveb hlavního využití nad přípustnou míru.

nahrad'te tímto nebo obdobným textem:

- **Podmíněně přípustná** je nerušící výroba a služby , individuální rekreace včetně umístění objektů individuální rekreace a jiné využití za podmínky, že svými účinky a vlivy nenarušuje užívání staveb hlavního využití nad přípustnou míru.

Odůvodnění : Rekreční funkce včetně umístění objektů individuální rekreace zásadně nenarušuje využívání staveb pro bydlení.

MMB/0297396/2020

Námítka č.1

Výrok:

Námítce se nevyhovuje.

Odůvodnění:

Podatel požaduje, aby zatravnovací dlažba byla započítávána do zeleně pro účely posuzování naplnění podmínky povinného zastoupení zeleně v plochách rekreace. Předně je nutné zmínit, že zastoupení zeleně bude na základě úpravy návrhu po veřejném projednání řešeno odlišně v plochách rekreace se specifickým způsobem využití a v plochách bez specifického způsobu využití, přičemž v plochách bez specifického způsobu využití bude stanoveno 40% zastoupení zeleně na disponibilním pozemku; pozemcích určených pro specifický způsob využití povinnost 80% zastoupení zeleně zůstává zachována. Zmiňovanými regulativy je přísně sledováno povinné zastoupení zeleně na rostlém terénu. Tato zeleň má sloužit nejen vsaku, ale také venkovní rekreaci, zachovávat krajinný ráz a přírodní charakter rekreační oblasti. Zatravnovací dlažba tuto funkci neplní, a proto není vhodné ji do zastoupení zeleně započítávat.

Věcná podstata způsobů vypořádání předmětného podání zůstává nadále relevantní, přestože návrh nového územního plánu města Brna prošel přepracováním s ohledem na Pokyny ZMB z roku 2022 a byl uveden do jednotného standardu ÚPD dle stavebního zákona a jeho prováděcích předpisů. Výše uvedené texty je tedy nutno chápat také ve smyslu těchto úprav.

Námítka č.2

Výrok:

Námítce se nevyhovuje.

Odůvodnění:

Zmiňovaným regulativem je přísně sledováno povinné zastoupení zeleně na rostlém terénu. Tato zeleň má sloužit nejen vsaku, ale také rekreaci a zachovávat krajinný ráz. Zatravnovací dlažba tuto funkci neplní, a proto není vhodné ji do zastoupení zeleně započítávat.

Věcná podstata způsobů vypořádání předmětného podání zůstává nadále relevantní, přestože návrh nového územního plánu města Brna prošel přepracováním s ohledem na Pokyny ZMB z roku 2022 a byl uveden do jednotného standardu ÚPD dle stavebního zákona a jeho prováděcích předpisů. Výše uvedené texty je tedy nutno chápat také ve smyslu těchto úprav.

Námítka č.3

Výrok:

Námítce se nevyhovuje.

Odůvodnění:

Hlavní cílem regulace v plochách zahrádek je omezení plošného záboru. Tyto plochy nejsou určeny pro bydlení, proto je plocha 40 m² dostatečná. Zvětšení limitu pro velikost staveb na 50 m² jde proti hlavní funkci stanovené pro plochy I (individuální rekreace formou zahrádkaření) a znamenalo by posun k nepřipustnému využití plochy, a to k bydlení, tj. nepřiměřená intenzifikace.

Z výše uvedeného důvodu se námítce nevyhovuje.

Věcná podstata způsobů vypořádání předmětného podání zůstává nadále relevantní, přestože návrh nového územního plánu města Brna prošel přepracováním s ohledem na Pokyny ZMB z roku 2022 a byl uveden do jednotného standardu ÚPD dle stavebního zákona a jeho prováděcích předpisů. Výše uvedené texty je tedy nutno chápat také ve smyslu těchto úprav.

Námítka č.4

Výrok:

Námitce se vyhovuje.

Odůvodnění:

Námitka směřuje k doplnění regulativu struktury k- kompaktní zástavba ve stabilizované ploše, kdy je požadováno doplnění regulativu o možnost umístit v této struktuře zástavby i solitérní budovy. Pravidla pro uspořádání kompaktní zástavby umožňují zejména v širším centru města (tedy není vyloučeno i jinde) kompaktní zástavbu kombinovat s rozvolněnými bloky a solitérními budovami (tzv. hybridní struktura). Požadavku je tak již navrhovanými regulativy vyhověno. Regulativy prostorového uspořádání jsou shodné jak pro stabilizované plochy, tak pro zastavitelné (návrhové) plochy.

Věcná podstata způsobů vypořádání předmětného podání zůstává nadále relevantní, přestože návrh nového územního plánu města Brna prošel přepracováním s ohledem na Pokyny ZMB z roku 2022 a byl uveden do jednotného standardu ÚPD dle stavebního zákona a jeho prováděcích předpisů. Výše uvedené texty je tedy nutno chápat také ve smyslu těchto úprav.

Námitka č.5

Výrok:

Námitce se nevyhovuje.

Odůvodnění:

Využití ploch bydlení umožnit v rámci podmíněně přípustnosti i pro individuální rekreaci není vhodné. Pro rekreaci v zahrádkách s objekty zahradních chat má v ÚP určenu funkci "I", velikost objektů je v ÚP omezena; pro rekreaci v objektech pro rodinnou rekreaci má v ÚP určenu funkci "R", velikost objektů je v ÚP také omezena. Využívání území pro zahrádkaření má zcela jinou povahu, jak využívání pro bydlení. Na vymezení pozemků v následných řízeních o umístění staveb pro bydlení jsou kladeny další požadavky prováděcími předpisy stavebního zákona, dle OZV č.501/2006 Sb, v platném znění. Ty se ale nevztahují se na rekreační chaty v zahrádkách, zejména do dopravní obsluhu staveb.

V řadě rozvojových lokalit pro bydlení se dnes nacházejí zahrádky, ani dnes není toto využití cílové a užívání je možné do doby, než budou lokality naplňovány pro cílové využití. Připouštět individuální rekreaci v plochách bydlení nenaplňuje cíle a úkoly ÚP. Ve své povaze jde o odlišné funkce využití území.

Věcná podstata způsobů vypořádání předmětného podání zůstává nadále relevantní, přestože návrh nového územního plánu města Brna prošel přepracováním s ohledem na Pokyny ZMB z roku 2022 a byl uveden do jednotného standardu ÚPD dle stavebního zákona a jeho prováděcích předpisů. Výše uvedené texty je tedy nutno chápat také ve smyslu těchto úprav.

6686

MAGISTRÁT MĚSTA BRNA
Odbor územního plánování a rozvoje

Došlo dne: 30-06-2020

NÁMITKA / PŘIPOMÍNKA

C.J. MMB.....

Příl.....

0297407

NÁZEV PROJEDNÁVANÉ ÚPD

ÚPmB

Návrh pro veřejné projednání

Identifikační údaje podatele

Fyzická osoba/právnícká osoba

Jméno, příjmení /
Název společnosti

Datum narození/
Identifikační číslo

Trvalé bydliště/
sídlo

Jsem občan města Brna

Jsem —nejsem*³⁾ vlastníkem pozemku/ů nebo stavby v ploše dotčené
navrhovanou změnou

Katastrální území Lesná, garáže u Obzoru, garáž

Upřesnění obsahu námítky/připomínky

K textové části

Ke grafické části

K procesu pořizování

Městská část

Brno-sever

Katastrální území

Lesná

Parcelní čísla pozemků (adresa,
doplňující popis lokality)

Viz příloha

Text námítky/připomínky včetně ZDŮVODNĚNÍ

přílohy:

ano

ne

Předmětnou garáž vlastníme několik desítek let, nemovitost po celou dobu intenzivně využíváme. Nejen k bezpečnému parkování motorového vozidla, ale též k uskladnění nezbytných věcí, které není možné ponechat v bytě. Garáž je též částečně vybavena jako dílna a slouží v tomto smyslu a v přiměřené míře tomuto účelu velmi praktickým způsobem. Garáž je průběžně renovována a udržována ve výborném stavu. Požaduji ponechat stávající majetkoprávní charakter stavby a umožnit tím stávajícím uživatelům v neměnné formě její racionální využívání.

Děkuji.

V Brně, dne 30.6.2020

(pozn.- z časových důvodů není možno připojit a odeslat vlastnoruční podpis)

MMB/0297407/2020

Námitka

Výrok:

Námitce se vyhovuje.

Odůvodnění:

Původní vyhodnocení z r. 2020:

„V rámci podání je vysloven nesouhlas s přestavbou stávajících garážových dvorů v Rozvojové lokalitě Le-2 „Třískalova“ nebo Le-3 „U Obzoru“ u ulice Okružní, případně v obou současně.

V těchto případech se jednalo o nabídku možnosti intenzifikace území pro snížení nedostatku parkovacích stání v oblasti sídliště Lesná pro jeho obyvatele, ovšem pouze za předpokladu shody vlastníků stávajících objektů garáží. V rámci podrobnějšího prověření bylo zjištěno, že by případná intenzifikace byla obtížná a vzhledem k rozdrobené majetkové struktuře téměř nemožná.

Jelikož ze strany vlastníků není záměr rovněž podporován, je vhodnější využití území stabilizovat v současném rozsahu, tedy ve volné struktuře a výškové úrovni 1.

Případné dostavby je možné řešit v rámci obecných podmínek.“

Pro úplnost uvádíme, že v předmětných územích došlo k úpravě řešení a ve výsledném Návrhu ÚPmB jsou stávající garážové dvory „Třískalova“ i „U Obzoru“ součástí stabilizované plochy dopravní infrastruktury D/v1. Tím byl požadavek zohledněn. Rozsah rozvojové lokality Le-2 byl upraven a garážový dvůr „Třískalova“ již není její součástí, rozvojová lokalita Le-3 byla vypuštěna. Tyto úpravy však nemají vliv na podstatu původního vyhodnocení podání.

Věcná podstata způsobů vypořádání předmětného podání zůstává nadále relevantní, přestože návrh nového územního plánu města Brna prošel přepracováním s ohledem na Pokyny ZMB z roku 2022 a byl uveden do jednotného standardu ÚPD dle stavebního zákona a jeho prováděcích předpisů. Výše uvedené texty je tedy nutno chápat také ve smyslu těchto úprav.

Došlo dne: 26-06-2020

0297 410

7499

NÁMÍTKA / PŘIPOMÍNKA

NÁZEV PROJEDNÁVANÉ ÚPD

Územní plán města Brna

Identifikační údaje podatele

Fyzická osoba/právnícká osoba

Jméno, příjmení /
Název společnosti

Datum narození/
Identifikační číslo

Trvalé bydliště/
sídlo

Jsem - občan města Brna

Jsem - vlastníkem pozemku/ů nebo stavby v ploše dotčené
navrhovanou změnou

Katastrální území: 610585 Komín (okres Brno-město), parc
[redacted]

Upřesnění obsahu námítky/připomínky

Ano K textové části

Ano Ke grafické části

Ano K procesu pořizování

Městská část

Komín

Katastrální území

610585 Komín

Parcelní čísla pozemků (adresa,
doplňující popis lokality)

Lokalita KN-3 Kozí hora

Text námítky/připomínky včetně ZDŮVODNĚNÍ

přílohy:

- ne

Námítka 1:

1 Nesouhlasíme s navrhovaným řešením dopravní obslužnosti v lokalitě KN- 3 Kozí hora a to zejména s průjezdným propojením mezi ulicemi Houškova a Kroftova a požadujeme vyjmutí tohoto řešení z návrhu územního plánu. 1

Námítka 2:

2 Odůvodnění uvedené v tzv. kartě lokality, zapracováním věty cit.“ v daném případě je tedy uvedená plocha převažujícím veřejným zájmem nad ochrannou půd ZPF“ považujeme za zcela neproporcionální, neboť výstavba několika rodinných domů rozhodně není veřejným zájmem, natož veřejným zájmem převažujícím nad ochrannou ZPF dle zákona 334/1992 Sb. v pozdějších platných zněních. Dle uvedeného zákona je v případě odnětí ZPF odnímat přednostně zemědělskou půdu méně kvalitní, kdy kritériem kvality jsou třídy ochrany (zde II. Třída ochrany). Návrh v tomto případě neprokázal v první řadě ani potřebu a nezbytnost, dále ani nejvýhodnější řešení, z čehož jednoznačně plyne, že nelze již vůbec hovořit o veřejném zájmu (viz. nálezy Ústavního soudu ze dnů 28.6.2008 č. 327/2005 Sb. a 17.3.2009 č. 124/2009 Sb. a NSS sp. zn. 6As 65/2012 – 10.5.2013). 2

Požadavek:

Řešením dopravní obslužnosti pro danou lokalitu KN-3 Kozí hora se zabývá územní studie „Komín-Žabovřesky: lokalita pod Kozí horou“, kterou zpracovali Knesl Kynčl architekti. Ztotožňujeme se s řešením navrženým v uvedené územní studii pod označením Varianta 1, která území obsluhuje slepými ulicemi s obratišti. Slepá komunikace s obratištěm, které odpovídá příslušné normě, nebrání příjezdu vozidel IZS a ani jejich činnosti.

Zdůvodnění:

Ulice Houškova je slepou ulicí ve funkční skupině obytná zóna a navrhované řešení změny klidový charakter lokality. Navrhovaným řešením územního plánu je narušena naše právní jistota jako vlastníků, kteří již při koupi pozemků měli dány podmínky, které návrh v lokalitě KN- 3 Kozí hora radikálně mění.

Návrh územního plánu je zpracován v rozporu s cíli a úkoly územního plánování, stanovený ve stavebním zákoně a porušuje jak jeho §18, tak i § 19.

Namítáme nepřijatelné a neúměrné zatížení dopravou a podstatné zhoršení bezpečnosti silničního provozu na ulici Houškova. Do našich práv bude zasahovat zvýšená exhalace, prach a hluk. Řadové domy v ulici jsou napojeny na komunikaci bez chodníku a z nemovitosti se vstupuje přímo do vozovky. Při výjezdu z garáží je velmi omezený bezpečný rozhled kvůli nutným opěrným zídкам viz výše zmíněné zařazení do funkční skupiny obytná zóna. Ulice Houškova nesplňuje technické parametry pro zintenzivnění dopravy, je tvořena výhradně zámkovou dlažbou. Při zimním provozu je komunikace ze zámkové dlažby kluzká. Chodník je veden pouze po jedné straně, ale i ten končí v křižovatce ulic Houškova - Štompil - Šaracova a dál již nepokračuje. Navazující ulice Pastviny je již za současného stavu dopravně přetížená, zejména v ranních a odpoledních hodinách z důvodu přivážení a odvážení dětí do přílehlé ZŠ Pastviny a dvou MŠ Pastviny a Absolonova.

Tato situace ohrožuje zejména chodce, převážně děti, které nejen navštěvují ZŠ a MŠ, ale také využívají dopravní hřiště a přílehlá sportoviště.

Hrozí, že při vybudování průjezdného propojení ulice Houškova-Kroftova bude toto propojení sloužit nejen k obsluze lokality a z obytné zóny se stane průjezdná ulice, kterou budou řidiči užívat jako objízdnou trasu pro dopravu k ZŠ Pastviny a k oblasti okolo ulice Absolonova, což je zcela v rozporu s přáním jejich (ulice Houškovy) obyvatel. Tím dojde k extrémnímu skokovému zvýšení dopravního zatížení ulice Houškovy, která na toto není stavebně dimenzována. Spolu se zvýšeným provozem v ranní a odpolední dopravní špičce se také zvýší riziko ohrožení zdraví a života osob, z důvodu nedostatečných opatření k bezpečnému vyjíždění vozidel z garáží rodinných domů a kapacitně nedostatečných (resp. na jedné straně zcela chybějících) chodníků. Rovněž lze reálně očekávat brzké poškození pozemní komunikace v ulici, kdy již v minulosti byly zaznamenány případy poškození plynového potrubí pod vozovkou právě zvýšeným provozem vozidel vyšší hmotnosti, které měly za následek únik plynu, který se následně akumuloval v několika domech na ulici Houškova. Tyto případy významně ohrozily životy obyvatel ulice. V případě vyššího dopravního zatížení lze důvodně předpokládat opakování takových incidentů.

Při výstavbě rodinných domů se každý stavebník finančně podílel nemalou částkou na výstavbě vozovky a v ní uložených inženýrských sítí, s tím, že ulice Houškova bude slepá v obytné zóně. V dobré víře byla komunikace předána zdarma do majetku Statutárnímú městu Brnu a do správy Brněnským komunikacím. Návrh územního plánu radikálně sníží hodnotu našich nemovitostí a pohodu bydlení.

Závěr:

Návrh územního plánu považujeme za nezákonný, neboť se domníváme, že:

1. Nepředstavuje zásah pouze v nezbytně nutné míře
2. Není vypracován nejšetrnějším způsobem ještě vedoucím k cíli

3. Není nediskriminační

4. Není pořízen s vyloučením libovůle

Vzhledem k tomu, že naše nemovitost bezprostředně sousedí s dotčeným územím KN-3 Kozí hora, cítíme se být osobami oprávněnými k podání námítky. Pokud by snad naše námítka byla vyhodnocena jako nepřípustná z důvodu, že naše nemovitosti nebudou posouzeny jako dotčené návrhem územního plánu, je nutné toto podání považovat za připomínku.

V Brně dne 26.6.2020

Podpis:
.....

**nehodící se škrtněte*

MMB/0297410/2020

Námítka č.1

Výrok:

Námítce se vyhovuje částečně.

Odůvodnění:

V rámci podání byl vysloven nesouhlas s projednaným navrženým řešením propojení území Rozvojové lokality Kn-3 z ulice Kroftovy do ulice Houškovy, je požadováno její odstranění nebo doplnění izolačního pásu zeleně. Dále je vyslovena obava z umístění „tranzitní“ komunikace v souběhu s ulicí Kroftova.

Návrh územního plánu pro opakované veřejné projednání bude upraven s ohledem na vývoj a dohody vlastníků v území.

Koridor veřejného prostranství při západním okraji lokality Kn-3 bude zrušen a přiřazen k ploše bydlení B. Prostupnost území bude zajištěna propojením prodloužené ulice Houškovy dle platného územního rozhodnutí a středního koridoru veřejného prostranství vycházejícího z realizované komunikace v souladu se současným územním plánem. V případě potřeby bude doplněna podmínka prostupnosti do příslušné karty lokality.

Propojení do ulice Uhlířovy zůstane rovněž zachováno pro prostupnost území v obdobném rozsahu dle současného územního plánu.

Konkrétní způsob dopravní obsluhy je předmětem následné úpravy organizace dopravy v území, která není předmětem územního plánu.

Pokud se jedná o obavy z převedení „tranzitní“ dopravy územím, tak se jedná o obslužnou komunikaci k zajištění základní obsluhy předmětného území a vzhledem ke členitosti území a k parametrům komunikace (směrové a výškové poměry) není založen předpoklad, že by tato trasa byla atraktivní pro „tranzitní“ dopravu.

Věcná podstata způsobů vypořádání předmětného podání zůstává nadále relevantní, přestože návrh nového územního plánu města Brna prošel přepracováním s ohledem na Pokyny ZMB z roku 2022 a byl uveden do jednotného standardu ÚPD dle stavebního zákona a jeho prováděcích předpisů. Výše uvedené texty je tedy nutno chápat také ve smyslu těchto úprav.

Námítka č.2

Výrok:

Námítce se vyhovuje částečně.

Odůvodnění:

Z textu uvedeného v kartě lokality Kn-3, odstavci ZPF v textové části Odůvodnění není konkrétně jasné, k čemu se poslední věta o veřejném zájmu vztahuje - zda k naposledy zmíněné ploše veřejných prostranství, či k nově vymezené ploše bydlení na k. ú. Žabovřesky. V září 2020 nabylo účinnosti OOP 6/2020, kterým se vydala změna platného ÚPmB č. B176/15-0/Z, spočívající zejména v rozšíření stavební plochy pro bydlení na k. ú. Žabovřesky. Tím se projednaný Návrh nového ÚP v lokalitě Kn-3 rozsahem ploch B sesouladil s aktuálním ÚPmB. Zpracovateli bude dán pokyn předmětnou větu o veřejném zájmu na ZPF upřesnit, příp. opravit dle aktuálního stavu platného ÚPmB. Tím je částečně vyhověno.

Věcná podstata způsobů vypořádání předmětného podání zůstává nadále relevantní, přestože návrh nového územního plánu města Brna prošel přepracováním s ohledem na Pokyny ZMB z roku 2022 a byl uveden do jednotného standardu ÚPD dle stavebního zákona a jeho prováděcích předpisů. Výše uvedené texty je tedy nutno chápat také ve smyslu těchto úprav.

PROVĚŘIT ORIGINAL 6687
MAILU

Lebreux Ingeborg (Magistrát města Brna)

MAGISTRÁT MĚSTA BRNA
Odbor územního plánování a rozvoje
Došlo dne: 30.06.2020
Č.j. MMB: 0297416
Příl.:

Od:
Odesláno:
Komu:
Předmět:
Přílohy:



Prizobraní ÚPD

Prizobraní ÚPD | Brno
Prizobraní územně plánovací dokumentace

PRIZOBRAŇ ÚZEMNĚ PLÁNOVACÍ DOKUMENTACE | MĚSTO BRNO

Identifikační údaje

Po vyplnění identifikačních údajů se po stisknutí tlačítka **VYGENEROVAT PODÁNÍ** vytvoří pdf soubor s Vaším podáním.

Subjekt
Fyzická osoba

Jméno poštomě **Příjmení poštomě**
[REDACTED]

Datum narození **Telefon** **E-mail**
[REDACTED] [REDACTED] [REDACTED]

V případě vyplnění, bude vygenerované podání zasláno na vaši uvedenou adresu.

BYDLIŠŤOVACÍ ADRESA

Obec poštomě **Ulice (č. p. / č. o. / č. e.) poštomě** **PSČ poštomě**
[REDACTED]

Nejsem robot reCAPTCHA
Getrena součástí - Služba pro lidi

ZPĚT **VYČISTIT** **VYGENEROVAT PODÁNÍ**

Zde námitka k ÚP.

Podávám tímto námitku proti vyznačené ploše navrhované jako plocha lehké výroby (E/v2) z těchto důvodů:

- návrh mění plochy vedené v současném ÚP jako plochy všeobecného bydlení (BO)! Zcela tak pomíjí již existující zastavěné plochy, na kterých se nacházejí rodinné domy a přilehlé zahrady. Považuji to za naprosto bezohledný přístup vůči vlastníkům pozemků, kteří zde bydlí, a pokus o znehodnocení jejich vlastnictví.

- část dotčeného území je vedená v současném ÚP jako smíšená plocha výroby a služeb, která cituji: "slouží převážně k umístění výrobních provozoven, které podstatně neruší bydlení". Návrh místo toho zavádí využití jako plochu lehké výroby, která již nezohledňuje detailně vliv na bydlení! Viz kapitola 6.3.3.8, cituji: "Hlavní využití je pro výrobu, včetně zemědělské a lesní, výrobní služby, skladování, které nemají nepřiměřený negativní vliv na okolní plochy." Jinými slovy, návrh připouští, že negativní vliv na okolí nastane a vědomě tak zhoršuje podmínky pro stávající obyvatele. Namítám, aby se zhoršovala klasifikace tohoto území s ohledem na stávající bydlení a jejich obyvatele a připouštěla umístění výrobních areálů, které by zhoršily kvalitu bydlení v této lokalitě, a potažmo znehodnotily pozemky vlastněné těmito obyvateli.

- záměr jde proti původním návrhům rozvojové lokality Ma-13 ve Variantě I a II, kdy mělo jít o území pro "nový obytný celek kvalitního a klidného bydlení, vhodná částečně pro luxusní bydlení rezidenčního typu; zčásti na volné louce, zčásti jako přestavba stávajících výrobních areálů a zástavba uvolněných koridorů inž.sítí." Jsem přesvědčen, že Brno potřebuje nové lokality pro bydlení, nikoliv narušovat stávající obytnou zástavbu výrobními areály v jejich bezprostřední blízkosti.

Děkuji za pochopení a přeji hezký den



MMB/0297416/2020

Námítka

Výrok:

Námítce se vyhovuje.

Odůvodnění:

Námítkou je požadována změna severní části plochy lehkého průmyslu E/v2 při ul. Podzimní v k.ú. Maloměřice na plochy bydlení tak, jak je nyní uvedena ve stávajícím platném ÚPmB.

Jedná se o stabilizované území bydlení s řadovými rodinnými dvojdomy při jižní straně ul. Podzimní, které jsou již ve stávajícím ÚPmB zařazeny do plochy všeobecného bydlení BO. Na základě výše uvedeného se pořizovatel ztotožňuje s požadavkem námítky a dává pokyn na převedení severní části plochy E/v2 do plochy bydlení B.

Navazující stávající smíšená plocha výroby a služeb je v Návrhu ÚP převedena do plochy lehké výroby E, která svým způsobem využití odpovídá původní kategorii SV a povoluje pouze využití, které nemá nepřiměřený a negativní vliv na okolní plochy.

Věcná podstata způsobů vypořádání předmětného podání zůstává nadále relevantní, přestože návrh nového územního plánu města Brna prošel přepracováním s ohledem na Pokyny ZMB z roku 2022 a byl uveden do jednotného standardu ÚPD dle stavebního zákona a jeho prováděcích předpisů. Výše uvedené texty je tedy nutno chápat také ve smyslu těchto úprav.

Adresát: Magistrát města Brna, Odbor územního plánování a rozvoje, Sounicova 67, 601 676 Brno

Podatel:

0297426

Jméno a příjmení

..... datum narození:

Trvale bytem

Jsem – nejsem* vlastníkem nemovitosti v ploše dotčené navrhovanou změnou (uvést parcelní číslo pozemku nebo číslo popisné stavby nebo identifikaci bytové či nebytové jednotky)

..... v katastrálním území:

MAGISTRÁT MĚSTA BRNA
Odbor územního plánování a rozvoje

(* nehodící se škrtněte)

Období dne: 30.05.2020

číslo a textové části

C.j. MMB:

Příl:

NÁMITKA – PŘIPOMÍNKA* proti Návrhu Územního plánu města Brna, jeho grafické i textové části

Vznáším námítky – připomínky označené níže křížkem:

- | | | |
|-------------|--|-------------|
| 1 | <input checked="" type="checkbox"/> Požadujeme zásadně redukovat navrhovaný rozsah záboru zemědělského půdního fondu a navrhované navýšení zastavěnosti v k. ú. Medlánky. | 1 |
| 2
-
6 | <input checked="" type="checkbox"/> Požadujeme vypuštění plánovaných komunikací: <ul style="list-style-type: none"> o mezi Komínem (resp. Bystrcí) a Medláncami se zaústěním do ulice Turistické (navržené jako veřejné prostranství se zábořem ploch polí a zahrádek v lokalitě u křížku pro budoucí silnici), o mezi Medláncami a Ivanovicemi od ulice V Újezdech pod kasárnami v Řečkovících (R/1), o mezi Technologickým parkem (ul. Purkyňovou) a ulicí Hudcovou, ústící naproti ZŠ (Me/1). | 2
-
6 |
| 7 | <input checked="" type="checkbox"/> Požadujeme vypuštění plánovaných územních rezerv pro komunikace: <ul style="list-style-type: none"> o mezi ulicí Turistickou (od křížku) a ulicí Purkyňovou mezi Medláneckými kopci, o mezi ulicí Turistickou a ulicí V Újezdech. | 7 |
| 7 | <input checked="" type="checkbox"/> Nesouhlasíme s novým dopravním propojením mezi ulicemi V Újezdech a K Babě v rozvojové ploše Me-3. | 7 |
| 8 | <input checked="" type="checkbox"/> Požadujeme změnit plánovanou výstavbu na polích mezi Medláncami, Řečkovícemi a Ivanovicemi výhradně na méně intenzivní nízkopodlažní výstavbu do úrovně podlažnosti 2, ideálně výstavbu rodinných domů a jejich funkční komunikační napojení do území té městské části, kde je tato výstavba plánována. Požadujeme zásadní snížení intenzity využití území celých rozvojových ploch R-3 a Me-4 (méně obyvatel, méně pracovníků) a to také výrazným rozšířením ploch zeleně Z, kterých by mělo být násobně více, než je v lokalitě plánováno. | 8 |
| 9 | <input checked="" type="checkbox"/> Požadujeme v rozvojové ploše Me-4 pod ulicí V Újezdech plochu V/a2 ponechat v navrhovaném umístění podél stávající komunikace, avšak její celkový rozsah zmenšit na rozsah dle stávajícího ÚP tak, aby tato plocha začínala až za křižovatkou s ulicí Nadační; ve zbývajcí ploše vymezit plochu zeleně Z. | 9 |
| 10 | <input checked="" type="checkbox"/> Požadujeme novou výstavbu v rozvojové ploše Me-4 podmínit prověřením v rámci územní studie s ohledem na přílehlou rekreačně sportovní oblast a zachování plnohodnotného prostupu do této oblasti. | 10 |
| 11 | <input checked="" type="checkbox"/> Požadujeme zásadní snížení intenzity využití území Geofyziky a Medlánecké cihelny v rozvojové ploše R-8 (méně obyvatel, méně pracovníků), aby byl rozvoj těchto lokalit uenosný pro stávající infrastrukturu Medlánek. | 11 |
| 12 | <input checked="" type="checkbox"/> Požadujeme mezi veřejně prospěšné stavby zahrnout také komunikační propojení mezi ulicemi Renčova a Terezy Novákové pro odlehčení dopravy z Duhových Polí. | 12 |
| 13 | <input checked="" type="checkbox"/> Požadujeme vypuštění územní rezervy pro bydlení v zahradách a polích v lokalitě B-6 při ulici Turistické a Vycházkové a vypuštění územní rezervy pro bydlení pod ulicí V Újezdech B-7. | 13 |
| 14 | <input checked="" type="checkbox"/> Požadujeme zachovat stávající stabilizovanou plochu vysazeného a vzrostlého biokoridoru kolem Medláneckého potoka jako plochu Územního systému ekologické stability (ÚSES) – biokoridor - a dle reálného stavu masivních výsadeb kolem polní cesty na pozemku p. č. 1818 v k. ú. Medlánky vymezit plochu krajinné zeleně K. | 14 |
| 15 | <input checked="" type="checkbox"/> Požadujeme v rámci katastru Medlánek vyčlenit funkční plochy na městských pozemcích pro domov pro seniory, sběrné středisko separovaného odpadu, školství a sport. | 15 |
| 16 | <input checked="" type="checkbox"/> Požadujeme změnit pobytovou louku kolem tzv. Žebětínské cesty v prodloužení ulice Žebětínek (p. č. 1811 v k. ú. Medlánky) ze zemědělské plochy A na plochu krajinné zeleně K. | 16 |
| 17 | <input checked="" type="checkbox"/> Požadujeme zachovat stávající prostup územím mezi ulicemi Turistickou a Vycházkovou a pozemky p. č. 1033/1 a 1033/12 v k. ú. Medlánky definovat dle reálného stavu jako zeleň Z, tzn. neměnit na zahrady I. | 17 |


1 8	<input checked="" type="checkbox"/> Požadujeme plochu vedle stromové kaple na pozemku p. č. 1353 v k. ú. Medlánky vymezit pro vzpomínkový háj s možností pohřbívání ke kořenům jako plochu V/x/h.	1 8
1 9	<input checked="" type="checkbox"/> Požadujeme změnit pozemky dostupné jen cestou kolem medláneckého rybníka (p. č. 994/1, 1000/11 a další související pozemky v k. ú. Medlánky, které byly dříve plochami H) z ploch bydlení B na plochy zeleně Z nebo K nebo plochy vodní a vodohospodářské H, jak je tomu dosud.	1 9
2 0	<input checked="" type="checkbox"/> Požadujeme plochu části městských pozemků při ul. Rysova p. č. 985/1 a 985/19 v k. ú. Medlánky, kde se nachází zahrada MŠ a veřejná zeleň, ponechat jako plochy zeleně Z; v případě trvání požadavku na doplnění zástavby změnit na plochu veřejné vybavenosti V pro možnost vybudování domova pro seniory.	2 0
2 1	<input checked="" type="checkbox"/> Požadujeme změnit pozemky plánované historicky jako rezerva pro novou radnici u kruhového objezdu (p. č. 985/21 a přiléhající části pozemků p. č. 985/1 a 985/2 v k. ú. Medlánky) z plochy bydlení B/r2 na plochu veřejné vybavenosti V/r2).	2 1
2 2	<input checked="" type="checkbox"/> Požadujeme plochu mezi městským bytovým domem Jabloňová 22-28 a ulicí Kuřimskou ponechat plochy dle stávajícího ÚP jako zeleň Z, tzn. neměnit na bydlení B.	2 2
2 3	<input checked="" type="checkbox"/> V lokalitě Technoparku v rozvojové ploše Me-1 požadujeme zredukovat navrhované plochy bydlení za parkem ve prospěch ploch zeleně, a to alespoň v rozsahu, jak s nimi počítal stávající územní plán, požadujeme v souladu se stávajícím ÚP zachovat pruh zeleně pro rozšíření Zámeckého parku směrem k budoucí zastávce tramvaje a dále jej prodloužit podél budoucí tramvajové trati Me/31 celou lokalitou Technoparku a v jejím sousedství vést plochu pro vybudování stezky pro pěší a cyklisty pro zajištění prostupnosti území z Medlánek do Králova Pole.	2 3
2 4	<input checked="" type="checkbox"/> V lokalitě Technoparku v rozvojové ploše Me-1 dále požadujeme navýšení ploch zeleně alespoň na úrovni stávajícího ÚP, dále požadujeme v části této lokality blíže k Medlánekám pamatovat i na veřejnou vybavenost v podobě školství, hřišť a sportovišť, aby noví obyvatelé i zaměstnanci nezhoršili již tak nedostatečnou kapacitu stávající veřejné vybavenosti v Medlánekách (MŠ, ZŠ, centrum volného času, dětská hřiště, sportoviště). Požadujeme v dostupné vzdálenosti od ZŠ plochu pro sport S pro vybudování tělocvičny či malé sportovní haly, kterou by mohly využívat na tělocvik i děti základní školy, jejíž tělocvična je za hranou kapacity a brání případnému navýšení počtu žáků.	2 4
2 5	<input checked="" type="checkbox"/> Požadujeme zahrnout cyklostezku spojující Technopark a Průmyslovou zónu v Kuřimi kolem kasáren v Řečkovících, Ivanovicích a Českou.	2 5
2 6	<input checked="" type="checkbox"/> Požadujeme respektovat reálný stav využití území a v lokalitě Zámeckého parku vymezit plochy zastavěné rodinnými domy jako plochy bydlení B/r1 a plochu pod zámekem jako plochu smíšenou obytnou C a v lokalitě Medláneckého kopce a jeho úpatí vymezit plochy zahrad I.	2 6

Dále doplňuji:

Co se týká odůvodnění mé připomínky/námítky, plně odkazuji na stanovisko MČ Brno-Medlánky k Návrhu Územního plánu města Brna.

V Brně dne 26.6.2020

Podpis ..



MMB/0297426/2020

Námítka č.1

Výrok:

Námítce se vyhovuje částečně.

Odůvodnění:

Předmětné území Medlánek má být dle dohody o vypořádání stanoviska Ministerstva životního prostředí (MŽP ČR) ke Konceptu ÚPmB ze dne 22.6.2017 z hlediska záboru ZPF řešeno dle varianty II. Konceptu ÚPmB s požadavkem na převedení rozvojové lokality Me-7 v rozsahu var. I Konceptu ÚPmB do územní rezervy pro bydlení (v Návrhu ÚPmB územní rezerva B-6) a dle podnětu samosprávy rozvojovou lokalitu Me-8 východně od komunikačního propojení řešit v rozsahu dle var. III (v Návrhu ÚPmB rozvojová lokalita Me-4) a západně od komunikačního propojení zařadit do územní rezervy pro bydlení v rozsahu dle var. II. (v Návrhu ÚPmB část územní rezervy B-7). V bezprostředním okolí měla být navazující rozvojová lokalita v MČ Brno-Řečkovice a Mokrá hora R-3 řešena obdobným způsobem - východně od komunikačního propojení rozvoj území dle var. III Konceptu ÚPmB (v Návrhu ÚPmB rozvojová lokalita R-3), západně od komunikace územní rezerva pro bydlení v rozsahu dle var. II. (v Návrhu ÚPmB část územní rezervy B-7). Tato dohodnutá řešení jsou součástí Pokynů pro vypracování Návrhu ÚPmB, které schválilo Zastupitelstvo města Brna usnesením č. ZM7/3871 na zasedání konaném dne 19. 6. 2018 (dále jen "Pokyny"). Návrhem ÚPmB jsou tak v daném území zcela naplněny Pokyny pro vypracování Návrhu ÚPmB a dotčený orgán MŽP ČR v této fázi pořizované dokumentace plně souhlasí s předloženým řešením Návrhu ÚPmB z hlediska záboru ZPF v k.ú. Medlánský, a proto není důvodné předmětné řešení měnit.

Uvádíme také, že územní rozvoj v ose Medlánský – Řečkovice – Ivanovice vyplývá ze Zadání, které je tímto způsobem konzistentně naplňováno. Tento rozvoj souvisí s trasováním D43 a předmětné územní rezervy bude možné aktivovat (převést do návrhu) pouze v případě, že bude na úrovni ZÚR JMK rozhodnuto o výsledné variantě řešení D43 na území města. Při návrhu řešení pak musí být zohledněny a zapracovány i případné další dopady a souvislosti, které nyní nelze dopředu předjímat.

Ovšem je nutné uvést, že v k.ú. Medlánský téměř nedochází v Návrhu ÚPmB k vymezení nových zastavitelných (návrhových) ploch oproti platnému ÚPmB, vyjma zastavitelných ploch na východní straně prodloužené ulice V Újezdech.

Nicméně na základě rozhodnutí Rady města Brna (RMB), které přijala na schůzi RMB č.R8/127 zahájené dne 20.1.2021 s pokračováním dne 25.1.2021, uplatnil určený zastupitel, radní pro územní plánování RNDr. Filip Chvátal, PhD. u pořizovatele připravovaného Územního plánu města Brna – Odboru územního plánování a rozvoje MMB, ve smyslu § 53 odst. (1) zákona č. 183/2006 sb., o územním plánování a stavebním řádu, ve znění pozdějších předpisů, podnět, aby vyhodnocení výsledků projednání dokončil v souladu s doporučením RMB. RMB doporučila řešení u problematických oblastí rozvoje města stěžejního charakteru.

U předmětné územní rezervy B-6 a B-7 následujícím způsobem:

„Vzhledem k tomu, že došlo na úrovni ZÚR JMK k rozhodnutí o umístění koridoru komunikace R-43 na území města Brna, je možné učinit rozhodnutí a aktivovat územní rezervy, tj. územní rezervy převést zpět do zastavitelných ploch dle projednané a vybrané varianty Konceptu ÚPmB či dílčích úprav. Aktivaci územních rezerv převedením do zastavitelných ploch však nelze v úpravě Návrhu ÚPmB před opakovaným veřejným projednáním doporučit, ale až po první aktualizaci nového ÚPmB v rámci Zprávy o uplatňování ÚPmB, případně samostatnou změnou nového ÚPmB. V Návrhu ÚPmB by tak byly územní rezervy ponechány vyjma těch, kde je na základě výsledků projednání doporučeno jejich vypuštění (např. právě předmětná B-6 a B-7)“.

Na základě výše uvedeného pořizovatel dává pokyn územní rezervu B-6 a B-7 z návrhu ÚPmB vypustit v souladu s podnětem určeného zastupitele.

Věcná podstata způsobů vypořádání předmětného podání zůstává nadále relevantní, přestože návrh nového územního plánu města Brna prošel přepracováním s ohledem na Pokyny ZMB z roku 2022 a byl uveden do jednotného standardu ÚPD dle stavebního zákona a jeho prováděcích předpisů. Výše uvedené texty je tedy nutno chápat také ve smyslu těchto úprav.

Námítka č.2

Výrok:

Námítce se vyhovuje částečně.

Odůvodnění:

Tangenciální propojení městských částí Brno-Komín a Brno - Bystrc s MČ Brno-Medlánky je dlouhodobě sledované už v platném ÚPmB, pro které je zde vymezena plocha komunikací a prostranství místního významu s navazující plochou krajinné zeleně pro možnost umístění stromořadí či jiného krajinného prvku v rekreačně využívaném území. V Návrhu nového ÚPmB se rovněž v kontinuitě se stávajícím ÚPmB vymezuje plocha veřejného prostranství, která kopíruje stávající zpevněnou cestu vedoucí přes předmětné území (agreguje částečně i návrhovou plochu krajinné zeleně KV ze stávajícího ÚPmB, což je dáno měřítkem nového ÚPmB) a která vytváří podmínky pro žádoucí prostupnost územím. Z hlediska koncepce uspořádání dopravy slouží tato plocha pro vedení samostatné cyklotrasy. Zajišťuje dopravní obsluhu pro rozvojovou část brněnské ZOO ze strany Brna-Bystrce a stabilizovaného areálu Pily ČR, dále pak stabilizovaného areálu Policie ČR a medláneckého letiště ze strany Brna-Medlánek. Převážná část území je však určena pro nestavební využití, které negeneruje dopravní zatížení. Koridor již v současné době plní funkci obsluhy navazujících pozemků a jeho vymezení je nezbytné. Jeho šířka neznamená „výstavbu“ komunikace v celé šíři, ale umožňuje „kultivaci“ nevyhovujícího stavu a doplnění např. oboustranného stromořadí a zvýšení kvality prostupnosti pro pěší a cyklisty. To, jakým způsobem bude upraven provoz na tomto propojení nebo případně rozdělení na provozně nezávislé úseky není předmětem řešení územního plánu, ale úpravy organizace dopravy, která stanoví podmínky provozu, případně zamezí průjezdu nebo omezí některé nežádoucí pohyby.

Na základě rozhodnutí Rady města Brna (RMB) konané na schůzi RMB č.R8/127 zahájené dne 20.1.2021 s pokračováním dne 25.1.2021, uplatnil určený zastupitel, radní pro územní plánování RNDr. Filip Chvátal, PhD. u pořizovatele připravovaného Územního plánu města Brna – Odboru územního plánování a rozvoje MMB, ve smyslu § 53 odst. (1) zákona č. 183/2006 sb., o územním plánování a stavebním řádu, ve znění pozdějších předpisů, podnět, aby vyhodnocení výsledků projednání dokončil v souladu s doporučením RMB. Co se týče problematiké oblasti rozvoje města RMB doporučila komunikační propojení Komín - Medlánky řešit jako návrhovou plochu veřejného prostranství O s tím, že část tohoto koridoru v prostoru od odbočky k rozvojové ploše ZOO k areálu Policie ČR bude stabilizován v rozsahu platného ÚPmB (bez integrace plochy zeleně).

Věcná podstata způsobů vypořádání předmětného podání zůstává nadále relevantní, přestože návrh nového územního plánu města Brna prošel přepracováním s ohledem na Pokyny ZMB z roku 2022 a byl uveden do jednotného standardu ÚPD dle stavebního zákona a jeho prováděcích předpisů. Výše uvedené texty je tedy nutno chápat také ve smyslu těchto úprav.

Pro úplnost doplňujeme, že na základě Pokynu č. 6) "Důkladné opakované posouzení připomínek městských částí z veřejného projednání" Zastupitelstva města Brna ze dne 21.06.2022, došlo v území kolem areálu bývalého JZD k úpravě návrhu spočívající v zapracování řešení dle ÚS Komín, Palcary - jih (Ing.arch. Jenčková, 08/2022). V území jsou nově vymezeny plochy smíšené obytné všeobecné, plochy občanského vybavení veřejného a s tím spojené upravené vedení dopravní infrastruktury.

Námitka č.3

Výrok:

Námitce se nevyhovuje.

Odůvodnění:

V rámci podání je vysloven požadavek na vypuštění komunikačního propojení mezi Medládkami a Ivanovicemi, od ulice V Újezdech, označeným ve výkrese 2.2 jako R/1.

Vyhodnocení z r. 2020:

„Záměr R/1 má přímou souvislost s rozvojem MČ Brno-Řečkovice a MČ Brno-Ivanovice a tento záměr nelze vypustit, ale jeho podoba dozná změn.

V upraveném návrhu budou doplněny plochy rozvoje na k.ú. Ivanovice a záměr R/1 nebude propojován na k.ú. Medládky a bude veden v koridoru ulice Terezy Novákové (záměr R/31).“

Pro dokladování transparentnosti procesu vyhodnocení podání a pro úplnost uvádíme, že v předmětném území došlo ke změně. Ve výsledném řešení Návrhu nového ÚPmB byla poloha záměru R/1 upravena a záměr je připojen na ulici Žilkovu v MČ Brno-Řečkovice a Mokrý Hora. S územím MČ Brno-Medládky není propojen.

Tato změna však nemá vliv na podstatu vyhodnocení požadavku podatele.

Věcná podstata způsobů vypořádání předmětného podání zůstává nadále relevantní, přestože návrh nového územního plánu města Brna prošel přepracováním s ohledem na Pokyny ZMB z roku 2022 a byl uveden do jednotného standardu ÚPD dle stavebního zákona a jeho prováděcích předpisů. Výše uvedené texty je tedy nutno chápat také ve smyslu těchto úprav.

Námitka č.4

Výrok:

Námitce se vyhovuje částečně.

Odůvodnění:

V rámci podání je požadováno vypuštění plánované komunikace mezi Technologickým parkem (ul. Purkyňovou a ulicí Hudcovou, ústící naproti ZŠ (záměr Me/1).

Pro dokladování transparentnosti procesu vyhodnocení podání je uvedeno také mezitímní vyhodnocení z r. 2020:

Požadavku nebylo v roce 2020 vyhověno, protože: „ÚPmB vymezuje doplnění komunikaci sběrného významu Me/1 z ul. Purkyňova do ul. Hudcova, která je nezbytná pro rozvoj lokality Technologický park Me-1. Společně s další komunikační sítí v navazujícím území doplňuje dopravní skelet pro odvedení dopravy z této části území.“

Konečné vyhodnocení podání se vztahuje k výslednému řešení Návrhu nového ÚPmB:

Návrh Územního plánu města Brna pro opakované veřejné projednání (06/2021) byl upraven. Záměr Me/1 byl přetrasován do souběžné polohy s ulicí Hradeckou. Do ulice Hudcovy naproti ZŠ tedy není připojen.

Tímto je požadavek zohledněn.

Pro úplnost doplňujeme, že ačkoli byla sběrná komunikace Me/1 vypuštěna, zůstává navržena místní komunikace v rámci plochy veřejného prostranství.

Věcná podstata způsobů vypořádání předmětného podání zůstává nadále relevantní, přestože návrh nového územního plánu města Brna prošel přepracováním s ohledem na Pokyny ZMB z roku 2022 a byl uveden do jednotného standardu ÚPD dle stavebního zákona a jeho prováděcích předpisů. Výše uvedené texty je tedy nutno chápat také ve smyslu těchto úprav.

Námitka č.5

Výrok:

Námitce se nevyhovuje.

Odůvodnění:

Návrh ÚPmB (6/2020) vymezil O-6 jako územní rezervu k prověření možnosti napojení lokality bydlení vymezené v územní rezervě B-6 na komunikační síť ve směru Medláanky (Technologický park) - Hudcova - Řečkovice - Ivanovice tak, aby byl přiměřeně doplněn chybějící dopravní skelet, přičemž je možné aktivovat územní rezervu pouze v případě, že bude na úrovni ZÚR JMK rozhodnuto o trasování D43 na území města Brna.

Nicméně na základě rozhodnutí Rady města Brna (RMB), které přijala na schůzi RMB č.R8/127 zahájené dne 20.1.2021 s pokračováním dne 25.1.2021, uplatnil určený zastupitel, radní pro územní plánování RNDr. Filip Chvátal, PhD. u pořizovatele připravovaného Územního plánu města Brna – Odboru územního plánování a rozvoje MMB, ve smyslu § 53 odst. (1) zákona č. 183/2006 sb., o územním plánování a stavebním řádu, ve znění pozdějších předpisů, podnět, aby vyhodnocení výsledků projednání dokončil v souladu s doporučením RMB. RMB doporučila řešení u problematických oblastí rozvoje města stěžejního charakteru.

u předmětné územní rezervy O-6 následujícím způsobem:

„Vzhledem k tomu, že došlo na úrovni ZÚR JMK k rozhodnutí o umístění koridoru komunikace R-43 (S43) na území města Brna, je možné učinit rozhodnutí a aktivovat územní rezervy tj. územní rezervy převést zpět do zastavitelných ploch dle projednané a vybrané varianty Konceptu ÚPmB či dílčích úprav. Aktivaci územních rezerv převedením do zastavitelných ploch však nelze v úpravě Návrhu ÚPmB před opakovaným veřejným projednáním doporučit, ale až po první aktualizaci nového ÚPmB v rámci Zprávy o uplatňování ÚPmB, případně samostatnou změnou nového ÚPmB. V Návrhu ÚPmB by tak byly územní rezervy ponechány vyjma těch, kde je na základě výsledků projednání doporučeno jejich vypuštění.

Vzhledem k nesouhlasu s původním vedením územní rezervy O-5 a výše uvedenému doporučení RMB na vypuštění koridoru územní rezervy O-6 a O-5 centrem Medlánek byla následně naznačena možnost změny jejího trasování. Jejich úpravu však nebylo možné z časových důvodů prověřit v potřebné podrobnosti a s podrobnějším vyhodnocením dopadů a vlivů na území.

Aby bylo možné podrobněji prověřit toto území jednak z hlediska koncepce dopravy (Odboru dopravy MMB) a z hlediska územních dopadů (Odboru územního plánování a rozvoje MMB), bylo z pozice pořizovatele rozhodnuto o potřebě jejího dalšího vymezení.

Z tohoto důvodu bude územní rezerva O-6 v Návrhu ponechána beze změny a územní rezerva O-5 bude upravena do koridoru v návaznosti od územní rezervy O-6 po propojení se záměrem R/1.

Závěrem uvádíme, že vzhledem k tomu, že se jedná pouze o územní rezervy, tak aktuálně nedochází k žádné změně ÚPmB v souvislosti s těmito dopravními koridory. Po zpracování podrobnějších prověřovacích studií budou vyhodnoceny dopady do území a až následně na základě doporučení bude rozhodnuto o těchto územních rezervách a případném konkrétním vedení tohoto komunikačního propojení.

Věcná podstata způsobů vypořádání předmětného podání zůstává nadále relevantní, přestože návrh nového územního plánu města Brna prošel přepracováním s ohledem na Pokyny ZMB z roku 2022 a byl uveden do jednotného standardu ÚPD dle stavebního zákona a jeho prováděcích předpisů. Výše uvedené texty je tedy nutno chápat také ve smyslu těchto úprav.

Námítka č.6

Výrok:

Námítce se vyhovuje částečně.

Odůvodnění:

Návrh ÚPmB (6/2020) vymezil O-5 centrem Medlánek jako územní rezervu k prověření možnosti napojení lokality bydlení vymezené v územní rezervě B-6 na komunikační síť ve

směru Medlánky (Technologický park) - Hudcova - Řečkovice - Ivanovice tak, aby byl přiměřeně doplněn chybějící dopravní skelet.

Dále viz odůvodnění námítky č.5

Věcná podstata způsobů vypořádání předmětného podání zůstává nadále relevantní, přestože návrh nového územního plánu města Brna prošel přepracováním s ohledem na Pokyny ZMB z roku 2022 a byl uveden do jednotného standardu ÚPD dle stavebního zákona a jeho prováděcích předpisů. Výše uvedené texty je tedy nutno chápat také ve smyslu těchto úprav.

Námítka č.7

Výrok:

Námítce se vyhovuje.

Odůvodnění:

V rámci podání je požadováno zrušení dopravního propojení mezi ulicemi V Újezdech a K Babě v rozvojové ploše Me-3.

Původní vyhodnocení z r. 2020:

„Komunikace v ulici V Újezdech je vymezena plochou dopravní infrastruktury D, komunikace v ulici K Babě je vyznačeno plochou veřejného prostranství. Rozvojová lokalita Me-3 není s ulicí V Újezdech přímo propojena. Přímé propojení je možné v rámci obecných podmínek využití území, ovšem vzhledem k realizované zástavbě je obtížně realizovatelné a nevhodné. V rámci prostupnosti území je vhodné do karty lokality doplnit podmínku propojení pouze pro pěší a cyklisty.“

Pro dokladování transparentnosti procesu vyhodnocení podání a pro úplnost uvádíme, že v předmětném území došlo ke změně. Ve výsledném řešení Návrhu nového ÚPmB byla poloha záměru R/1 upravena a na k.ú. Medlánky již není vymezen. Komunikace v ulici V Újezdech již není vymezena plochou dopravní infrastruktury D, ale plochou veřejných prostranství. V kartě rozvojové lokality Me-3 je doplněna podmínka zajištění prostupu územím pro pěší a cyklisty.

Tato změna však nemá vliv na podstatu původního vyhodnocení podání.

Věcná podstata způsobů vypořádání předmětného podání zůstává nadále relevantní, přestože návrh nového územního plánu města Brna prošel přepracováním s ohledem na Pokyny ZMB z roku 2022 a byl uveden do jednotného standardu ÚPD dle stavebního zákona a jeho prováděcích předpisů. Výše uvedené texty je tedy nutno chápat také ve smyslu těchto úprav.

Námítka č.8

Výrok:

Námítce se vyhovuje částečně.

Odůvodnění:

Podatel požaduje změnit plánovanou výstavbu na polích mezi Medláncami, Řečkovicemi a Ivanovicemi (rozvojové lokality R-3 a Me-4) výhradně na méně intenzivní nízkopodlažní zástavbu, případně požaduje významné rozšíření ploch zeleně.

Rozvojová lokalita Me-4 bude na základě doporučení samosprávy města k vypořádání námitek a připomínek doručených k projednanému Návrhu nového ÚP upravena následovně: Návrhové stavební plochy bydlení (B) a smíšená obytná (C) budou vymezeny jako plocha zemědělská (A). Zůstane tak zachováno stávající funkční využití dle platného ÚPmB – pro zemědělský půdní fond. Původně vymezená plocha městské zeleně pro nový park nebude vymezena. Rozvojová lokalita Me-4 bude zredukována a zůstane pouze jižní část s návrhovými plochami pro veřejnou vybavenost (V).

Rozvojová lokalita R-3 měla původně zůstat bez úprav. Věcný obsah námítky k rozvojové lokalitě R-3 byl však uplatněn opakovaně při 1. opakovaném veřejném projednání. Podnět na změnu regulativu u předmětné plochy B/k3 na B/r2 podala mimo jiné MČ Brno-Řečkovice a Mokrý Hora. Určený zastupitel RNDr. Filip Chvátal, PhD. dle § 53 odst. (1) stavebního

zákona uplatnil v procesu vyhodnocování výsledků projednání dopisem č.j. MMB/0477610/2021 ze dne 13.9.2021 na základě doporučení RMB R8/168 konané dne 1.9.2021 podnět na zohlednění místních zájmů MČ Brno-Řečkovice a Mokrý Hora a to u plochy bydlení v lokalitě Díly (mezi areálem kasáren a zástavbou v ul. Žilkova) snížit výšku zástavby na 2; tj. na místo uvedené B/k3 změnit regulativ na B/r2. Městské části jsou dle Statutu města Brna oprávněny uplatňovat právo na místní samosprávu ve specifickém režimu prostřednictvím vyjádření k projednávaným územně plánovacím dokumentacím.

Na základě výsledků projednání byly místní zájmy městské části Brno-Řečkovice zohledněny a Návrh pro druhé veřejné opakované projednání bude upraven (u předmětné plochy dojde ke změně regulativu z B/k3 na B/r2 a k vymezení plochy smíšené obytné C/k3 podél budoucí městské třídy). Touto úpravou je částečně reagováno také na požadavek podatele.

V rámci předmětné lokality je v aktuálním návrhu ÚPmB samostatně vymezena jedna plocha městské zeleně a o dalších se neuvažuje. Platí však to, že u ploch bydlení i ploch smíšených obytných je dle regulativu povinnost dodržet minimální plochu zeleně v rozsahu 30 % pro disponibilní pozemky stavebního záměru. Zeleň tedy musí být, jak požaduje podatel, výraznou součástí ploch C.

Věcná podstata způsobů vypořádání předmětného podání zůstává nadále relevantní, přestože návrh nového územního plánu města Brna prošel přepracováním s ohledem na Pokyny ZMB z roku 2022 a byl uveden do jednotného standardu ÚPD dle stavebního zákona a jeho prováděcích předpisů. Výše uvedené texty je tedy nutno chápat také ve smyslu těchto úprav.

Námítka č.9

Výrok:

Námítce se vyhovuje.

Odůvodnění:

Plochy pro veřejnou vybavenost v rozvojové lokalitě Me-4 jsou určeny pro výstavbu MŠ. V dotčeném území se vyskytují převážně plochy bydlení. Rozvojová lokalita proto řeší doplnění ploch veřejné vybavenosti na severním okraji MČ Medlánky, které navážou na přírodně rekreační území kolem Medláneckého rybníka. MČ Medlánky dlouhodobě postrádá novou mateřskou školu, část plochy pro veřejnou vybavenost je proto vhodné využít právě tímto účelem. Z toho důvodu je vhodné ponechat pro ni vymezené plochy.

Věcná podstata způsobů vypořádání předmětného podání se mění, a to i ve vazbě na skutečnost, že návrh nového územního plánu města Brna prošel přepracováním s ohledem na Pokyny ZMB z roku 2022 a byl uveden do jednotného standardu ÚPD dle stavebního zákona a jeho prováděcích předpisů, tj. výše uvedené texty je nutno chápat ve smyslu těchto úprav.

Vyhodnocení se mění takto:

V daném území došlo na základě nového požadavku místní samosprávy městské části Brno-Medlánky k úpravě návrhu spočívající v úpravě rozsahu vymezené rozvojové lokality Me-4. Rozvojová lokalita byla redukována a mezi poldrem a veřejným prostranstvím – pokračování ul. Nadační byla ponechána plocha zeleně; z tohoto důvodu je možné námítce vyhovět.

Námítka č.10

Výrok:

Námítce se nevyhovuje.

Odůvodnění:

Požadujete pro rozvojovou lokalitu Me-4 podmínku prověření územní studií. Jako důvod uvádíte především prostup do sousedících rekreačních a sportovních oblastí.

Podmínka tohoto prostupu je uvedena v kartě lokalit, nemůže být tedy opomenuta. Územní studie se předepisuje zpravidla ve větších rozvojových plochách pro řešení vybraných problémů, případně pro variantní řešení. Na své náklady může územní studii zpracovat také

ten, který změnu v území inicioval a realizuje ji. Plocha této lokality je však pro zadání samostatné územní studie příliš malá a okruh problémů příliš omezený na to, aby se nová výstavba ÚS podmiňovala.

Rozsah rozvojové lokality Me-4 byl oproti původnímu návrhu podstatně zmenšen.

Věcná podstata způsobů vypořádání předmětného podání zůstává nadále relevantní, přestože návrh nového územního plánu města Brna prošel přepracováním s ohledem na Pokyny ZMB z roku 2022 a byl uveden do jednotného standardu ÚPD dle stavebního zákona a jeho prováděcích předpisů. Výše uvedené texty je tedy nutno chápat také ve smyslu těchto úprav.

Námítka č.11

Výrok:

Námítce se nevyhovuje.

Odůvodnění:

Pro lokalitu R-8 požadujete zásadní snížení intenzity využití území. Uprostřed stabilizovaných ploch pro bydlení se nachází zahrádkářská kolonie, nevyužívané objekty a výšková stavba bývalé Geofyziky.

Návrh nového ÚP počítá s využitím zahrádek pro plochu veřejné městské zeleně, která může plnit i funkci veřejného prostranství. Zbytek ploch je určený pro bydlení nebo jako plocha smíšená obytná s volnou zástavbou s výškovou úrovní v/3 (6-16 m). Toto je nejnižší možná výšková úroveň vhodná pro městskou zástavbu, obytná sídliště a areály. Nižší zástavba s nižší intenzitou osídlení 1 nebo 2 je vhodná pro rezidenční nízkopodlažní zástavbu, tedy samostatné nebo řadové rodinné domy. Nově navrhovaná zástavba bude navazovat svým charakterem spíše na zástavbu mezi ulicemi Podpěrova a Jabloňová také s výškovou úrovní v3. Větší výšková úroveň v/5 je navržena pouze pro stávající výškovou budovu Geofyziky. Snižování výškové úrovně zástavby pod úroveň 3 a s tím snižování intenzity využití území není možné. Výšková úroveň 3 je pro volnou bytovou zástavbu nejnižší možná, nižší zástavba rodinnými domy (rezidenční zástavba) v lokalitě není vhodná.

Věcná podstata způsobů vypořádání předmětného podání zůstává nadále relevantní, přestože návrh nového územního plánu města Brna prošel přepracováním s ohledem na Pokyny ZMB z roku 2022 a byl uveden do jednotného standardu ÚPD dle stavebního zákona a jeho prováděcích předpisů. Výše uvedené texty je tedy nutno chápat také ve smyslu těchto úprav.

Námítka č.12

Výrok:

Námítce se nevyhovuje.

Odůvodnění:

V rámci námítky je požadavek na vymezení propojení ulice Renčovy a Terezy Novákové formou veřejně prospěšných staveb.

Ve výkresu 2.2 Souhrnný výkres dopravy a 3.0 Veřejně prospěšných staveb jsou vymezeny plochou dopravní infrastruktury D prvky systému komunikací, tvořící základní komunikační systém města Brna (komunikace sběrné, nadsběrné, rychlostní a dálnice).

Komunikace, které jsou vymezeny plochou veřejných prostranství jsou součástí místní sítě a zajišťují doplňkové propojení v rámci městské části. Tímto způsobem je vyznačeno i propojení Renčova – Terezy Novákové.

Z hlediska nastavených principů vyznačení prvků (viz výše) nelze požadavku na doplnění vymezení propojení Renčova – Terezy Novákové ve výkresu 2.2 a 3.0 vyhovět, protože se jedná především o síť obslužných komunikací vymezených plochou veřejných prostranství.

Věcná podstata způsobů vypořádání předmětného podání zůstává nadále relevantní, přestože návrh nového územního plánu města Brna prošel přepracováním s ohledem na

Pokyny ZMB z roku 2022 a byl uveden do jednotného standardu ÚPD dle stavebního zákona a jeho prováděcích předpisů. Výše uvedené texty je tedy nutno chápat také ve smyslu těchto úprav.

Námítka č.13

Výrok:

Námítce se vyhovuje.

Odůvodnění:

Předmětem námítky je požadavek na vypuštění územních rezerv pro bydlení B-6 a B-7. Předmětné území Medlánek má být dle dohody o vypořádání stanoviska Ministerstva životního prostředí (MŽP ČR) ke Konceptu ÚPmB ze dne 22.6.2017 z hlediska záboru ZPF řešeno dle varianty II. Konceptu ÚPmB s požadavkem na převedení rozvojové lokality Me-7 v rozsahu var. I Konceptu ÚPmB do územní rezervy pro bydlení (v Návrhu ÚPmB územní rezerva B-6) a dle podnětu samosprávy rozvojovou lokalitu Me-8 východně od komunikačního propojení řešit v rozsahu dle var. III (v Návrhu ÚPmB rozvojová lokalita Me-4) a západně od komunikačního propojení zařadit do územní rezervy pro bydlení v rozsahu dle var. II. (v Návrhu ÚPmB část územní rezervy B-7). V bezprostředním okolí měla být navazující rozvojová lokalita v MČ Brno-Řečkovice a Mokrá hora R-3 řešena obdobným způsobem - východně od komunikačního propojení rozvoj území dle var. III Konceptu ÚPmB (v Návrhu ÚPmB rozvojová lokalita R-3), západně od komunikace územní rezerva pro bydlení v rozsahu dle var. II. (v Návrhu ÚPmB část územní rezervy B-7). Tato dohodnutá řešení jsou součástí Pokynů pro vypracování Návrhu ÚPmB, které schválilo Zastupitelstvo města Brna usnesením č. ZM7/3871 na zasedání konaném dne 19. 6. 2018 (dále jen "Pokyny"). Návrhem ÚPmB jsou tak v daném území zcela naplněny Pokyny pro vypracování Návrhu ÚPmB a dotčený orgán MŽP ČR v této fázi pořizované dokumentace plně souhlasí s předloženým řešením Návrhu ÚPmB z hlediska záboru ZPF v k.ú. Medlánek, a proto není důvodné předmětné řešení měnit.

Uvádíme také, že územní rozvoj v ose Medlánek – Řečkovice – Ivanovice vyplývá ze Zadání, které je tímto způsobem konzistentně naplňováno. Tento rozvoj souvisí s trasováním D43 a předmětné územní rezervy bude možné aktivovat (převést do návrhu) pouze v případě, že bude na úrovni ZÚR JMK rozhodnuto o výsledné variantě řešení D43 na území města. Při návrhu řešení pak musí být zohledněny a zapracovány i případné další dopady a souvislosti, které nyní nelze dopředu předjímat.

Ovšem je nutné uvést, že v k.ú. Medlánek téměř nedochází v Návrhu ÚPmB k vymezení nových zastavitelných (návrhových) ploch oproti platnému ÚPmB, vyjma zastavitelných ploch na východní straně prodloužené ulice V Újezdech.

Nicméně na základě rozhodnutí Rady města Brna (RMB), které přijala na schůzi RMB č.R8/127 zahájené dne 20.1.2021 s pokračováním dne 25.1.2021, uplatnil určený zastupitel, radní pro územní plánování RNDr. Filip Chvátal, PhD. u pořizovatele připravovaného Územního plánu města Brna – Odboru územního plánování a rozvoje MMB, ve smyslu § 53 odst. (1) zákona č. 183/2006 sb., o územním plánování a stavebním řádu, ve znění pozdějších předpisů, podnět, aby vyhodnocení výsledků projednání dokončil v souladu s doporučením RMB. RMB doporučila řešení u problematických oblastí rozvoje města stěžejního charakteru.

u předmětné územní rezervy B-6 a B-7 následujícím způsobem:

„Vzhledem k tomu, že došlo na úrovni ZÚR JMK k rozhodnutí o umístění koridoru komunikace R-43 na území města Brna, je možné učinit rozhodnutí a aktivovat územní rezervy tj. územní rezervy převést zpět do zastavitelných ploch dle projednané a vybrané varianty Konceptu ÚPmB či dílčích úprav. Aktivaci územních rezerv převedením do zastavitelných ploch však nelze v úpravě Návrhu ÚPmB před opakovaným veřejným projednáním doporučit, ale až po první aktualizaci nového ÚPmB v rámci Zprávy o uplatňování ÚPmB, případně samostatnou změnou nového ÚPmB. V Návrhu ÚPmB by tak byly územní rezervy ponechány vyjma těch, kde je na základě výsledků projednání doporučeno jejich vypuštění.

Na základě výše uvedeného pořizovatel dává pokyn územní rezervu B-6 a B-7 z návrhu ÚPmB vypustit v souladu s podnětem určeného zastupitele.

Věcná podstata způsobů vypořádání předmětného podání zůstává nadále relevantní, přestože návrh nového územního plánu města Brna prošel přepracováním s ohledem na Pokyny ZMB z roku 2022 a byl uveden do jednotného standardu ÚPD dle stavebního zákona a jeho prováděcích předpisů. Výše uvedené texty je tedy nutno chápat také ve smyslu těchto úprav.

Námítka č.14

Výrok:

Námítce se nevyhovuje.

Odůvodnění:

Vymezení územního systému ekologické stability (ÚSES) je v Návrhu ÚPmB v souladu s odborným oborovým dokumentem – plánem ÚSES, který je nezbytným podkladem pro vymezení ÚSES v ÚPD. Dle plánu ÚSES jsou v předmětné lokalitě vymezeny interakční prvky, které nahrazují lokální biokoridor ve dně údolí Medláneckého potoka nad Medláankami vymezený v platném ÚPmB. K hlavním důvodům nahrazení předmětného biokoridoru interakčními prvky patří jeho nízký biogeografický význam bez možnosti začlenění do ucelené hydrofilní větve místního ÚSES s vymezením funkčně odpovídajících biocenter.

Pro informaci uvádíme, že interakční prvek je obecně doplňkovou skladebnou částí lokálního ÚSES, která posiluje interakci ekologicky stabilnějších a méně stabilních ekosystémů, a tím ty méně stabilní pomáhá stabilizovat. Konkrétně zprostředkovává příznivé působení lokálních (místních) biocenter a biokoridorů na okolní, ekologicky méně stabilní krajinu. Skutečnost, že jde o doplňkové skladebné části místního ÚSES, znamená, že představují doplněk k vymezení biocenter a biokoridorů a není až tak podstatná jejich funkce pro ochranu přirozeného genofondu. Vymezení interakčních prvků není na rozdíl od biocenter a biokoridorů nikterak vázáno na biogeografické členění krajiny, a naopak daleko více vychází z aktuálního stavu krajiny. Návrh soustavy interakčních prvků má v zásadě doporučující charakter a nemá zákonnou podporu.

Ve vztahu k územnímu plánu jsou interakční prvky obecně "podměrečnou" kategorií, tj. takovou kategorií prvků, jejichž vymezení je pod rozlišovací možností územního plánu a povinnost jeho vymezení ani nevyplývá z právních předpisů. Nicméně o existenci interakčních prvků či o existenci jejich návrhu by měl mít zpracovatel územně plánovací dokumentace povědomí, aby svým řešením zbytečně funkční prvky nelikvidoval a u dosud neexistujících či nedostatečně funkčních neznemožnil provedení navržených opatření.

Na základě uvedeného je zřejmý důvod, pro který v dané lokalitě není v Návrhu ÚPmB vymezena a ani není vhodné vymežovat skladebnou část ÚSES – lokální biokoridor. Nicméně zpracovatel svým návrhem – vymezením příslušných ploch návrhové zeleně v předmětné lokalitě zajistil další existenci a funkčnost daných interakčních prvků.

V případě pozemku p.č. 1818 k.ú. Medláanky uvádíme, že by se jeho vymezením jako samostatné plochy krajinné zeleně vytvořila podměrečná plocha, která nemá zákonné ani koncepční opodstatnění, protože předmětné krajinné prvky s ekologicko-stabilizační a také estetickou funkcí v podobě aleje jsou přirozenou součástí mimoprodukčních funkcí zemědělské plochy (viz Odůvodnění Návrhu ÚPmB). Pro informaci ještě uvádíme, že na základě požadavku a dohody s dotčeným orgánem Odborem životního prostředí Magistrátu města Brna, bude do závazné textové části doplněna regulace zajišťující větší a zřejmější ochranu výše uvedených krajinných prvků. V souvislosti s plánovanou budoucí urbanizací území není vymezení ploch krajinné zeleně žádoucí; vymezení těchto ploch má význam ve volné krajině.

Věcná podstata způsobů vypořádání předmětného podání zůstává nadále relevantní, přestože návrh nového územního plánu města Brna prošel přepracováním s ohledem na Pokyny ZMB z roku 2022 a byl uveden do jednotného standardu ÚPD dle stavebního zákona

a jeho prováděcích předpisů. Výše uvedené texty je tedy nutno chápat také ve smyslu těchto úprav.

Námitka č.15

Výrok:

Námitce se nevyhovuje.

Odůvodnění:

Objekty a plochy pro plnění funkce veřejné vybavenosti a sportu mohou být připuštěny i v plochách pro bydlení B nebo smíšených obytných C.

Sběrná střediska odpadů nejsou vzhledem ke svému charakteru a rozloze v územním plánu vymezena. Umístění sběrných středisek odpadů statutárního města Brna je přípustné v plochách bydlení, smíšených obytných, komerční vybavenosti, nákupních a zábavních center a zvláštních areálů, výroby a skladování, lehké výroby, podmíněně přípustné v plochách technické infrastruktury, dopravní infrastruktury a na veřejném prostranství, pokud toto umístění nenaruší jejich funkci.

Námitce je vyhověno jiným způsobem.

Věcná podstata způsobů vypořádání předmětného podání zůstává nadále relevantní, přestože návrh nového územního plánu města Brna prošel přepracováním s ohledem na Pokyny ZMB z roku 2022 a byl uveden do jednotného standardu ÚPD dle stavebního zákona a jeho prováděcích předpisů. Výše uvedené texty je tedy nutno chápat také ve smyslu těchto úprav.

Námitka č.16

Výrok:

Námitce se vyhovuje.

Odůvodnění:

Skutečný způsob využití předmětného pozemku, tj. pobytová louka s ekologickou, komunikační a rekreační funkcí je realizovatelný a přípustný i v rámci plochy zemědělské, a to zejména z důvodu, že plní mimoprodukční funkce zemědělské plochy. Dané využití je také v souladu s § 18 odst. (5) stavebního zákona, jehož záměry Návrh ÚPmB z důvodu veřejného zájmu nevyklučuje.

Nicméně vzhledem k tomu, že je předmětný pozemek ve vlastnictví Statutárního města Brna, jeho grafická čitelnost je v měřítku zpracování nového ÚPmB, skutečné využití nejlépe reflektuje právě plocha krajinné zeleně a pozemek nebude tvořit nesmyslnou enklávu v daném území, protože plynule navazuje na okolní plochy krajinné zeleně, jeví se důvodné změnit pozemek na plochu krajinné zeleně "K".

Věcná podstata způsobů vypořádání předmětného podání zůstává nadále relevantní, přestože návrh nového územního plánu města Brna prošel přepracováním s ohledem na Pokyny ZMB z roku 2022 a byl uveden do jednotného standardu ÚPD dle stavebního zákona a jeho prováděcích předpisů. Výše uvedené texty je tedy nutno chápat také ve smyslu těchto úprav.

Námitka č.17

Výrok:

Námitce se nevyhovuje.

Odůvodnění:

Předmětem námitky je požadavek na zachování stávajícího prostupu územím mezi ul. Turistickou a Vycházkovou a z toho důvodu pozemky parc.č. 1033/1 a 1033/12, k.ú. Medlanky definovat jako zeleň Z, tj. neměnit na plochu zahrádek I. Námitce nelze zcela vyhovět, neboť se jedná o pozemky v soukromém vlastnictví, kdy jeho vlastníci požadují jiné funkční využití, kterému nelze v současné době vyhovět. To však nevyklučuje i v plochách

zahrádek zachovat stávající prostup územím, pokud bude na tomto řešení s vlastníkem pozemků nalezena shoda.

Pro informaci závěrem uvádíme fakt, že dle obecných podmínek závazné části „Návrhu ÚPmB (2020)“: „Záměry na změny v území musí zachovávat a posilovat prostupnost v území; ve stabilizovaných plochách musí být zachovány pěší trasy zajišťující průchodnost území a přístup k jednotlivým pozemkům. V plochách změn musí být navrhována řešení, která zajistí prostupnost v území, zejména návaznost na zastavěné území či zastavitelné plochy nebo pěší průchodnost do krajiny.“, a dále „Stavby a zařízení dopravní a technické infrastruktury lze umístit ve všech typech ploch s rozdílným způsobem využití. V případě ploch zástavby lze stavby a zařízení dopravní infrastruktury umístit, pokud záměr není zjevně nepřiměřený vůči návazným či dotčeným plochám. V případě volných ploch lze stavby a zařízení dopravní a technické infrastruktury umístit za podmínky minimalizace jejich plošného a prostorového střetu s příslušnou plochou a minimalizace negativního vlivu na funkčnost plochy vyplývající z hlavního využití, pokud není v podmínkách využití typů ploch stanoveno jinak.“, a také „Veřejná prostranství lze umístit ve všech typech ploch s rozdílným způsobem využití.“

Na základě uvedeného je zřejmé, že není nutná požadovaná změna funkčního využití pro zajištění prostupu, která by jako taková měla být zajištěna regulacemi území danými v textové části Návrhu ÚPmB (2020).

Věcná podstata způsobů vypořádání předmětného podání zůstává nadále relevantní, přestože návrh nového územního plánu města Brna prošel přepracováním s ohledem na Pokyny ZMB z roku 2022 a byl uveden do jednotného standardu ÚPD dle stavebního zákona a jeho prováděcích předpisů. Výše uvedené texty je tedy nutno chápat také ve smyslu těchto úprav.

Námítka č.18

Výrok:

Námítce se vyhovuje.

Odůvodnění:

Skutečný stav (stromová kaple sloužící jako místo spočinutí a rozjímání na procházkách, k venkovním bohoslužbám, k oddávání snoubenců v přírodě nebo třeba pro pořádání koncertů a určené pro širokou veřejnost), a předpokládaný způsob využití předmětného pozemku (vzpomínkový háj s možností pohřbívání ke kořenům) neodpovídá funkčnímu využití navrženému v Návrhu ÚPmB pro plochy zahrádek "I". Vzhledem k tomu, že se část výše uvedených aktivit v daném místě realizuje již nyní, nepředpokládá se konfliktní působení na okolní plochy. Dále uvádíme, že se jedná o pozemky ve vlastnictví města Brna a jde o záměr městské části podporovaný městem. Na základě uvedeného je vhodné vymezit předmětný pozemek p.č. 1353 v k.ú. Medláanky na plochu, která nejlépe reflektuje reálný i budoucí způsob využití a to na plochu veřejné vybavenosti „V/x/h (lze považovat za plochu v krajíně bez nutnosti navázání této plochy na plochu veřejného prostranství).

Věcná podstata způsobů vypořádání předmětného podání zůstává nadále relevantní, přestože návrh nového územního plánu města Brna prošel přepracováním s ohledem na Pokyny ZMB z roku 2022 a byl uveden do jednotného standardu ÚPD dle stavebního zákona a jeho prováděcích předpisů. Výše uvedené texty je tedy nutno chápat také ve smyslu těchto úprav.

Námítka č.19

Výrok:

Námítce se vyhovuje částečně.

Odůvodnění:

V dané věci uplatnila připomínku MČ Brno-Medláanky, pořizovatel požadavku vyhověl takto: Pozemek parc. č. 1000/11 k. ú. Medláanky je dle platného ÚPmB sice součástí plochy vodohospodářské, dle stavu v území je také spolu s pozemkem parc. č.1012/12 zahrnut do

společného oplocení u RD Rysova 2b, s přístupem z ulice Rysova. Jejich vymezení jako součást stabilizované plochy B/r2 je žádoucí.

Oproti tomu pozemek parc. č. 994/1 a s ním i pozemky parc. č. 994/2, 994/3, 984/5, 1012/11 a 1012/20 k. ú. Medlánský jsou dle platného ÚPmB součástí plochy vodohospodářské, dle stavu v území jsou přístupné pouze cestou kolem rybníka a nesouvisejí s nemovitostí určenou pro bydlení. Není proto důvod je nyní v novém ÚP zahrnovat do stabilizované plochy bydlení, využití pozemků takovému funkčnímu využití neodpovídá. V tomto rozsahu se tímto námitce částečně vyhovuje.

Věcná podstata způsobů vypořádání předmětného podání zůstává nadále relevantní, přestože návrh nového územního plánu města Brna prošel přepracováním s ohledem na Pokyny ZMB z roku 2022 a byl uveden do jednotného standardu ÚPD dle stavebního zákona a jeho prováděcích předpisů. Výše uvedené texty je tedy nutno chápat také ve smyslu těchto úprav.

Námitka č.20

Výrok:

Námitce se vyhovuje.

Odůvodnění:

V dané věci uplatnila připomínku MČ Brno-Medlánský, pořizovatel požadavku vyhověl takto: Na částech pozemků v majetku smB parc. č. 985/1 a 985/19 k. ú. Medlánský při ulici Rysova je v ÚP vymezena plocha ke stavebnímu využití pro bydlení, stejně tak je na části pozemků návrhová plocha městské zeleně. Pořizovatel preferuje ponechat možnost stavebního využití, tj. nevymezovat zde pouze plochu zeleně. Ta je vyjádřena na částech pozemků v rozsahu návrhové plochy Z. Byť je MČ preferované stavební využití pro domov pro seniory přípustné i v ploše bydlení, garancí takového cílového využití je právě plocha veřejné vybavenosti V. S ohledem na vlastnictví pozemků smB je také vhodné plochu pro veřejný účel jednoznačně v novém ÚP vymežit odpovídající funkcí, tj. plochou V.

Věcná podstata způsobů vypořádání předmětného podání zůstává nadále relevantní, přestože návrh nového územního plánu města Brna prošel přepracováním s ohledem na Pokyny ZMB z roku 2022 a byl uveden do jednotného standardu ÚPD dle stavebního zákona a jeho prováděcích předpisů. Výše uvedené texty je tedy nutno chápat také ve smyslu těchto úprav.

Námitka č.21

Výrok:

Námitce se vyhovuje.

Odůvodnění:

V dané věci uplatnila připomínku MČ Brno-Medlánský, pořizovatel požadavku vyhověl takto: Požadované vymezení samostatné plochy V na částech pozemků parc. č. 985/1, 985/2 a 985/21 v jižním konci ulice Rysova, při kruhovém objezdu není s ohledem na metodiku zpracování nového ÚP vhodné: jednalo by se o podměrečnou plochu, kterou je problematické v novém ÚP samostatně vymežit za současného zachování čitelnosti hlavního výkresu - rozsah plochy a zápis kódu stavební plochy. Záměr nového objektu radnice MČ lze realizovat i v rámci plochy bydlení. Přesto pořizovatel s přihlédnutím k místním zájmům městské části dává pokyn zpracovateli, aby požadavek MČ na plochu V prověřil.

Zpracovatel se na základě pokynu pořizovatele problematikou vymezení samostatné funkční plochy zabýval a –z pozice odborného garanta správnosti řešení– v upraveném návrhu ÚP nakonec vymežil rozsah plochy V/v2 tak, aby byla plocha vymezena přehledným způsobem.

Ve výsledku je námitce vyhověno.

Věcná podstata způsobů vypořádání předmětného podání zůstává nadále relevantní, přestože návrh nového územního plánu města Brna prošel přepracováním s ohledem na

Pokyny ZMB z roku 2022 a byl uveden do jednotného standardu ÚPD dle stavebního zákona a jeho prováděcích předpisů. Výše uvedené texty je tedy nutno chápat také ve smyslu těchto úprav.

Námítka č.22

Výrok:

Námítce se nevyhovuje.

Odůvodnění:

V dané věci uplatnila připomínku MČ Brno-Medlánky, pořizovatel odůvodnil takto:

Území mezi bytovými domy jabloňová 22-28 a ulicí Kuřimskou, které je využíváno jako volné prostranství - zeleň má výměru pod limit 0,2 ha pro samostatné funkční vymezení; plocha zeleně v platném ÚPmB dnes zahrnuje větší území, i to, které je již stavebně využito. Po zpřesnění využití dle skutečného stavu není samostatné vymezení plochy městské zeleně Z v návrhu nového ÚP účelné, území bude nadále užíváno jako volné prostranství v rámci stabilizované plochy bydlení.

Věcná podstata způsobů vypořádání předmětného podání zůstává nadále relevantní, přestože návrh nového územního plánu města Brna prošel přepracováním s ohledem na Pokyny ZMB z roku 2022 a byl uveden do jednotného standardu ÚPD dle stavebního zákona a jeho prováděcích předpisů. Výše uvedené texty je tedy nutno chápat také ve smyslu těchto úprav.

Námítka č.23

Výrok:

Námítce se vyhovuje částečně.

Odůvodnění:

V dané věci uplatnila připomínku MČ Brno-Medlánky, pořizovatel požadavek zohlednil takto: Oproti platnému ÚPmB a řešení obsaženému v Konceptu ÚP není v Návrhu ÚP zástavba RD v ulici Za Parkem a Hujíčková zahrnuta do návrhové plochy, ale je již stabilizována. Proto je žádoucí stabilizovanou plochu bydlení vymezit dle skutečného stavu v území a městské pozemky 855, 856 a jižní část pozemku 711/1 (s cestou ve stopě ulice Hujíčková) vše k. ú. Medlánky vymezit jako stabilizovanou plochu zeleně - sloučit s plochou zeleně zámeckého parku. Návrh ÚP totiž vymezení jižní stopy ulice Hujíčková jako plochy veřejného prostranství dle Konceptu ÚP nepřebírá.

Je žádoucí zachovat na městském pozemku parc. č. 710/1 k. ú. Medlánky návrhovou plochu městské zeleně, lze připustit oproti projednanému Konceptu ÚP (i platnému ÚPmB) redukcí jejího rozsahu do podoby dle návrhu nového ÚP. Plocha zeleně je v daném místě podstatná pro kvalitní propojení od stávajícího zámeckého parku k budoucí tramvajové smyčce do dalšího území v lokalitě Me-1. Návrhová plocha Z byla pro tento účel v Návrhu ÚP (projednávaném v červnu 2020) vymezena v dostatečném rozsahu, proto pořizovatel neshledal žádoucí požadavku MČ na její rozšíření vyhovět.

Na základě doporučení samosprávy města k vypořádání námitek a připomínek doručených k projednanému Návrhu nového ÚP (v červnu 2020) bude na pozemku parc. č. 710/1 k. ú. Medlánky v majetku města doplněna plocha veřejné vybavenosti (V) ve vazbě na ZŠ Hudcova. Tento požadavek na plochu V nakonec vyplynul z interních jednání s MČ, která tímto chce zajistit na městském pozemku plochu pro sportovního zařízení k ZŠ Hudcova. Takto je formulován i konkrétní požadavek na řešení uvedený u stanovené ÚS-08 v kap. 12 textové části ÚP a v kartě lokality Me-1. MČ je nakonec vyhověno v rozsahu tohoto požadavku.

V rozvojové lokalitě Me-1 lze další propojení pásem městské zeleně od navrhované tramvajové smyčky realizovat v rámci vymezených stavebních ploch, Návrh nového ÚP jednotlivé pásy liniové zeleně nevymezuje. Taktéž stezka pro pěší a cyklisty je nad podrobnost řešení v novém ÚP. Jejich realizace spolu s pásem zeleně je podél budoucí trati

Me/31 na základě obecných regulativů možná ve všech stavebních plochách, tudíž i v ploše dopravy D, či sousední ploše smíšené obytné C. V této části není požadavku MČ vyhověno. Námítce se částečně vyhovuje v rozsahu vyhovění shodným požadavkům MČ.

Věcná podstata způsobů vypořádání předmětného podání zůstává nadále relevantní, přestože návrh nového územního plánu města Brna prošel přepracováním s ohledem na Pokyny ZMB z roku 2022 a byl uveden do jednotného standardu ÚPD dle stavebního zákona a jeho prováděcích předpisů. Výše uvedené texty je tedy nutno chápat také ve smyslu těchto úprav.

Vyhodnocení doplňujeme o informaci, že v daném území došlo na základě konkrétního požadavku určeného zastupitele, který u pořizovatele uplatnil dopisem ze dne 10.3.2023, k úpravě ÚP dle výsledků ÚS Technopark. (Jde o Územní studii Technologický park, jejímž zpracovatelem je tým KAM Brno, p.o.). Změna spočívá v úpravě rozsahu vymezených funkčních ploch v rozvojové lokalitě Me-1. Dále došlo ke změně na základě konkrétního požadavku určeného zastupitele na "posouzení potřebnosti předepsaných územních studií a žádosti o vypuštění mimo jiné i ÚS-08" uplatněného dopisem z 18. září 2023. Změna spočívá ve vypuštění povinnosti pořídit ÚS-08 jako podmínku pro rozhodování o změnách v území v lokalitě Me-1. Na základě této úpravy návrhu ÚP 2024 již nelze prostřednictvím územní studie konkretizovat požadavky na využití rozvojové lokality. Požadavku na zachování plochy zeleně v Me-1 dle platného ÚPmB nelze vyhovět, částečné vyhovění na plochu zeleně zůstává na pozemků pro rozšíření zámeckého parku.

Námítka č.24

Výrok:

Námítce se vyhovuje částečně.

Odůvodnění:

V dané věci uplatnila připomínku MČ Brno-Medlánky, pořizovatel požadavek zohlednil takto: V rozvojové lokalitě Me-1 lze další požadované využití pro veřejnou vybavenost (školství, centrum volného času), komerční vybavenost (sport), hřiště realizovat v rámci vymezených smíšených obytných ploch C. Pořizovatel neshledává účelné vymezení funkční plochy V či S předjímat jejich konkrétní lokalizaci. Pro území lokality Me-1 je předepsáno zpracování ÚS-08, ta prověří potřebu občanského vybavení a navrhne na území využití funkčních ploch C ve větší podrobnosti. Viz požadavky na řešení v ÚS uvedené v textové části v kap. 12 a v příslušné kartě lokality Me-1.

S odkazem na text vyhodnocení u připomínky č.23 je požadavek MČ na plochu pro sportovní zařízení pro ZŠ Hudcova řešen vymezením plochy V na městském pozemku parc. č. 710/1 k. ú. Medlánky

Samospráva města na Poradě vedení dne 10.12.2020 odsouhlasila podnět na úpravu rozsahu funkčních ploch bydlení v předmětné lokalitě ve prospěch smíšeného využití s volnou strukturou zástavby a v plochách pro smíšené využití úpravu výškových hladin zástavby dle Případové studie lokality Technologický park (KAM, 2020) pro účely úpravy Návrhu nového ÚPmB.

Na základě rozhodnutí Rady města Brna (RMB), které přijala na schůzi RMB č.R8/127 zahájené dne 20.1.2021 s pokračováním dne 25.1.2021, uplatnil určený zastupitel, radní pro územní plánování RNDr. Filip Chváta, PhD. u pořizovatele připravovaného Územního plánu města Brna – Odboru územního plánování a rozvoje MMB, ve smyslu § 53 odst. (1) zákona č. 183/2006 sb., o územním plánování a stavebním řádu, ve znění pozdějších předpisů, podnět, aby vyhodnocení výsledků projednání dokončil v souladu s doporučením RMB. RMB doporučila řešení u problematických oblastí rozvoje města stěžejního charakteru. Doporučení se týkalo i rozvojové lokality Me-1 Technologický park. Proto pořizovatel dal pokyny na úpravu návrhu ÚP v lokalitě Me-1 pro 1. opakované veřejné projednání (v červnu 2021), vše v souladu s podnětem určeného zastupitele.

K další úpravě návrhu ÚP oproti výše uvedenému došlo v lokalitě Me-1 po 1. opakovaném veřejném projednání.

Na základě připomínek MČ doručených při 1. opakovaném veřejném projednání se určený zastupitel navrženým řešením v severní části lokality Me-1 znovu zabýval a uplatnil v procesu vyhodnocování výsledků projednání dopisem č.j. MMB/0477610/2021 ze dne 13.9.2021 k lokalitě Me-1 na základě doporučení RMB R8/168 ze dne 1.9. 2021 podnět na zohlednění místních zájmů MČ Brno - Medlánky, a to na navrácení původní plochy W/v3 a rozšíření plochy B/r2 na úkor plochy C/v3. Městské části jsou dle Statutu města Brna oprávněny uplatňovat právo na místní samosprávu ve specifickém režimu prostřednictvím vyjádření k projednávaným územně plánovacím dokumentacím.

Na základě výsledků projednání byly místní zájmy městské části MČ Brno-Medlánky alespoň částečně zohledněny a Návrh pro 2. opakované veřejné projednání byl upraven.

Námítce je vyhověno částečně vymezením plochy veřejné občanské vybavenosti a promítnutím požadavků na konkretizaci využití lokality Me-1 pro další občanskou vybavenost do požadavků k řešení do vymezené ÚS-08.

Věcná podstata způsobů vypořádání předmětného podání zůstává nadále relevantní, přestože návrh nového územního plánu města Brna prošel přepracováním s ohledem na Pokyny ZMB z roku 2022 a byl uveden do jednotného standardu ÚPD dle stavebního zákona a jeho prováděcích předpisů. Výše uvedené texty je tedy nutno chápat také ve smyslu těchto úprav.

Vyhodnocení doplňujeme o informaci, že v daném území došlo na základě konkrétního požadavku určeného zastupitele, který u pořizovatele uplatnil dopisem ze dne 10.3.2023, k úpravě ÚP dle výsledků ÚS Technopark. (Jde o Územní studii Technologický park, jejímž zpracovatelem je tým KAM Brno, p.o.). Změna spočívá v úpravě rozsahu vymezených funkčních ploch v rozvojové lokalitě Me-1. Dále došlo ke změně na základě konkrétního požadavku určeného zastupitele na "posouzení potřebnosti předepsaných územních studií a žádosti o vypuštění mimo jiné i ÚS-08" uplatněného dopisem z 18. září 2023. Změna spočívá ve vypuštění povinnosti pořídit ÚS-08 jako podmínku pro rozhodování o změnách v území v lokalitě Me-1. Na základě této úpravy návrhu ÚP 2024 již nelze prostřednictvím územní studie konkretizovat požadavky na využití rozvojové lokality (požadováno zpřesnění pro zeleň, občanská vybavenost, sport).

Vyhověno zůstává částečně vymezením plochy veřejné občanské vybavenosti.

Námítka č.25

Výrok:

Námítce se vyhovuje.

Odůvodnění:

V rámci podání je požadováno vymezení propojení mezi územím Technologického parku a průmyslovou zónou v Kuřimi.

Pro dokladování transparentnosti procesu vyhodnocení podání je uvedeno také mezitímní vyhodnocení z r. 2020:

Požadavku bylo v roce 2020 vyhověno částečně, protože: „Úkolem územního plánu je vytvářet územní podmínky pro možnost umístění záměrů, nikoliv zajistit „bezproblémovou“ realizaci všech záměrů a znát podrobné technické provedení jednotlivých úseků. Obecně územní plán stanovuje základní koncepci rozvoje území obce, ochrany jeho hodnot, jeho plošného a prostorového uspořádání, uspořádání krajiny a koncepci veřejné infrastruktury a stanovuje podmínky pro využití území. Nový Územní plán města Brna (ÚPmB) pracuje s méně podrobným měřítkem hlavního výkresu 1:10 000, než tomu je u současného (1:5000).

V rámci stanovení podmínek využití ploch v kap. 6.2. a kap. 6.3.3.10 závazné textové části je umožněno umístění cyklistické infrastruktury ve všech plochách s rozdílným způsobem využití.

Z hlediska požadavku na zakreslení dalších propojení uvádíme, že v rámci cyklistické dopravy byl zvolen obecnější přístup.

Ve výkresu 2.2. Souhrnný výkres dopravy jsou vyznačeny „vybrané samostatné cyklotrasy“, kterými jsou zpřesněny záměry ze Zásad územního rozvoje Jihomoravského kraje. Ve výkresu odůvodnění O.6 Cyklistická doprava – schéma jsou k výše uvedenému jevu navíc vyznačeny „vybrané pouliční cyklotrasy“, které naznačují možná vybraná propojení území města, která však již nejsou závazná a je možné je operativně upravovat nebo dále doplňovat.

Obecně ve výkresu odůvodnění O.6 nejsou trasy vymezeny závazně a umístění jakýchkoliv cyklistických tras nebo stezek je možná v souvislosti s obecnými podmínkami uvedenými v kapitolách 6.1 až 6.5 Výroku ve všech plochách.“

Konečné vyhodnocení podání se vztahuje k výslednému řešení Návrhu nového ÚPmB:

Návrh Územního plánu města Brna pro opakované veřejné projednání (06/2021) byl upraven a požadované propojení cyklostezkou Technologický park - Kuřim bylo doplněno o tuto trasu do výkresu 2.2. a Odůvodnění.

Tímto je požadavek zohledněn.

Věcná podstata způsobů vypořádání předmětného podání zůstává nadále relevantní, přestože návrh nového územního plánu města Brna prošel přepracováním s ohledem na Pokyny ZMB z roku 2022 a byl uveden do jednotného standardu ÚPD dle stavebního zákona a jeho prováděcích předpisů. Výše uvedené texty je tedy nutno chápat také ve smyslu těchto úprav.

Námítka č.26

Výrok:

Námítce se vyhovuje.

Odůvodnění:

V dané věci uplatnila připomínku MČ Brno-Medlánky, pořizovatel požadavku vyhověl takto: Stávající zástavba RD ve východním konci ulice Turistická byla zahrnuta do stabilizované plochy městské zeleně Z - zámecký park- již v Konceptu nového ÚP. Existence stávající zástavby zahrnuté do jiné funkční plochy nestavební je ošetřena obecným regulativem a neznamená její vymístění a dotvoření celého území jako park.

Zástavba RD dotváří charakter území u křižovatky ulic Turistická a Hudcova a zasahuje území o rozloze cca 0,24 ha. Proto je možné pro zástavbu vymežit samostatnou stavební funkční plochu v souladu s požadavkem § 3 odst 1 vyhl. 501/2006 Sb., v platném znění.

Obdobně lze postupovat v případě zástavby komerčními objekty a v ulici Hudcova 2,2a, které zahrnují území o rozloze cca 0,31 ha.

Zpracovatel se na základě pokynu pořizovatele problematikou vymezení odpovídající stavební plochy pro zástavbu RD na ul. Turistická a zástavbu vybavenosti na ul. Hudcova znovu zabýval a –z pozice odborného garanta správnosti řešení– vymezil jednu stabilizovanou plochu smíšenou obytnou.

Ve výsledku je námítce vyhověno.

Věcná podstata způsobů vypořádání předmětného podání zůstává nadále relevantní, přestože návrh nového územního plánu města Brna prošel přepracováním s ohledem na Pokyny ZMB z roku 2022 a byl uveden do jednotného standardu ÚPD dle stavebního zákona a jeho prováděcích předpisů. Výše uvedené texty je tedy nutno chápat také ve smyslu těchto úprav.

7622

MAGISTRÁT MĚSTA BRNA
Odbor územního plánování a rozvoje

Došlo dne: 30-06-2020

Č.j. MMB: 0297433

PHI:

Kounicova 67
601 67 Brno

NÁMITKA / PŘIPOMÍNKA

NÁZEV PROJEDNÁVANÉ ÚPD		Územní studie Červený kopec Výkresová část: B.5 Dopravní infrastruktura - situace	
Identifikační údaje podatele			
Fyzická osoba/právnícká osoba			
Jméno, příjmení / Název společnosti			
Datum narození/ Identifikační číslo			
Adresa			
Jsem - nejsem* občan města Brna	Jsem - nejsem* vlastníkem pozemku/ů nebo stavby v ploše dotčené navrhovanou změnou Červený Kopec, ulice XXXXXXXXXX		
Upřesnění obsahu námítky/připomínky			
<input type="checkbox"/> K textové části	<input type="checkbox"/> Ke grafické části	<input checked="" type="checkbox"/> K procesu pořizování	
Městská část	Bohunice		
Katastrální území	Brno-Bohunice		
Parcelní čísla pozemků (adresa, doplňující popis lokality)	Červený Kopec, ulice XXXXXXXXXX		
Text námítky/připomínky včetně ZDŮVODNĚNÍ	Na základě konceptu nového územního plánu vznáším požadavek na klasifikaci ulice Kamenice jako „komunikace obslužné-páteřní“ a požadavku jejího napojení na kruhový objezd a to v bodu B.5 Dopravní infrastruktura - situace:		
<input type="checkbox"/> - grafická příloha <input type="checkbox"/> ano <input type="checkbox"/> ne <input type="checkbox"/> - další přílohy	<ul style="list-style-type: none"> - klasifikace ulice Kamenice jako „obslužne-páteřní“ a její napojení na plánovaný kruhový objezd respektuje plánované využití lokality jakožto „řídké zástavby“ rodinných domů a oblasti s výskytem dětí a tedy potřeby vytvoření „obytné zóny“. - klasifikace ulice Kamenice jako „obslužne-páteřní“ a její napojení na plánovaný kruhový objezd umožňuje využití již existující zástavky na ulici Kamenice - klasifikace ulice Kamenice jako „obslužne-páteřní“ a její napojení na plánovaný kruhový objezd respektuje historicky zaužívaný stav. - paralelní umístění navrhované „obslužne-páteřní“ ulice Kamice voči ulici Kejbaly respektuje využití ulice Kejbaly jakožto obytné zóny. 		

- Studie nezohledňuje a ani nezobrazuje již vydaná územní rozhodnutí o umístění staveb v daném území a teda ani nezobrazuje aktuální stav – fedká zástavba a potřeby napojení ulice Kejbaly jako "obytné zóny" na ulici "kamenice" jako „komunikace obslužné-páteřní“.
- Navrhovaná studie nerespektuje již existující cestu ulice Kamenice, která slouží a má sloužit jako ulice obslužné-páteřní. S následným napojením na ulici Kejbaly jako „obytné zóny“.
- Klasifikace ulice Kamenice jako „obslužné páteřní“ je v souladu s plánem využití lokality Červený kopec jako obytné zóny so zástavbou rodinných domků. Taktéž je navrhovaná klasifikace v souladu se zájmy obyvatel, chodců a cyklistů, jelikož podporuje zaužívaný a již existující stav využití ulice Kamenice jako hlavní cesty a zachování oblasti na ulici Kejbaly jako klidové a "obytné zóny".
- Májitelé dotčených parcel nebyli právně informováni o navrhovaných změnách a požádání o souhlas.

Žádám o písemné vyjádření a klasifikaci ulice Kamenice jako „komunikace obslužné-páteřní“ a její napojení na plánovaný kruhový objezd a to v části Územní studie Červený kopec v bodu B.5 Dopravní infrastruktura.

V Brně dne 29.6.2020

Podpis: ...

**nehodí se škrtněte*

MMB/0297433/2020

Námitka

Výrok:

Námitce se nevyhovuje.

Odůvodnění:

Námitka je primárně směřována k návrhu řešení územní studie „Červený kopec“, konkrétně příloze B.5, která byla podkladem pro nový územní plán, a která zpřesnila principy dopravní obsluhy vymezené v platném územním plánu.

Konkrétně je vysloven požadavek na klasifikaci ulice Kamenice v kategorii „komunikace obslužné – páteřní“ a je požadováno zatřídění ulice Kejbaly do kategorie „obytné zóny“. Tento návrh řešení nebyl předmětem projednání a z hlediska podrobnosti je nad rámec řešení územně plánovací dokumentace.

Obecně územní plán stanovuje základní koncepci rozvoje území obce, ochrany jeho hodnot, jeho plošného a prostorového uspořádání, uspořádání krajiny a koncepci veřejné infrastruktury a stanovuje podmínky pro využití území. Nový Územní plán města Brna (ÚPmB) pracuje s méně podrobným měřítkem hlavního výkresu 1:10 000, než tomu je u současného (1:5000). Pokud se jedná o návrh řešení, tak v lokalitě byly vymezeny základní koridory obsluhy území v souladu s řešením územní studie a principy kompaktního města. Jedná se o nabídku možné intenzifikace území.

Případné zatřídění podle účelu pozemních komunikací v území není předmětem řešení územního plánu, ale následné úpravy organizace dopravy.

Územní plán obecně stanovuje podmínky využití funkčních ploch.

Věcná podstata způsobů vypořádání předmětného podání zůstává nadále relevantní, přestože návrh nového územního plánu města Brna prošel přepracováním s ohledem na Pokyny ZMB z roku 2022 a byl uveden do jednotného standardu ÚPD dle stavebního zákona a jeho prováděcích předpisů. Výše uvedené texty je tedy nutno chápat také ve smyslu těchto úprav.

7478

MAGISTRÁT MĚSTA BRNA
Odbor územního plánování a rozvoje

Doslo dne 26.06.2020

NÁMITKA / PŘIPOMÍNKA

Č.j. MMB: 0297/449

NÁZEV PROJEDNÁVANÉ ÚPD: Územní plán města Brna

Identifikační údaje podatele

Fyzická osoba/právnícká osoba

Jméno, příjmení /
Název společnosti

Datum narození/
Identifikační číslo

Trvalé bydliště/
sídlo

Jsem - občan města Brna

Jsem - vlastníkem pozemku/ů nebo stavby v ploše dotčené
navrhovanou změnou

Upřesnění obsahu námítky/připomínky

Ano K textové části

Ano Ke grafické části

Ano K procesu pořizování

Městská část

Komín

Katastrální území

610585 Komín

Parcelní čísla pozemků (adresa,
doplňující popis lokality)

Lokalita KN-3 Kozí hora

Text námítky/připomínky včetně ZDŮVODNĚNÍ

přílohy:

- ne

Námítka 1:

1 Nesouhlasíme s navrhovaným řešením dopravní obslužnosti v lokalitě KN- 3 Kozí hora a to zejména s průjezdným propojením mezi ulicemi Houškova a Kroftova a požadujeme vyjmutí tohoto řešení z návrhu územního plánu. 1

Námítka 2:

2 Odůvodnění uvedené v tzv. kartě lokality, zapracováním věty cit.“ v daném případě je tedy uvedená plocha převažujícím veřejným zájmem nad ochrannou půd ZPF“ považujeme za zcela neproporcionální, neboť výstavba několika rodinných domů rozhodně není veřejným zájmem, natož veřejným zájmem převažujícím nad ochrannou ZPF dle zákona 334/1992 Sb. v pozdějších platných zněních. Dle uvedeného zákona je v případě odnětí ZPF odnímat přednostně zemědělskou půdu méně kvalitní, kdy kritériem kvality jsou třídy ochrany (zde II. Třída ochrany). Návrh v tomto případě neprokázal v první řadě ani potřebu a nezbytnost, dále ani nejvýhodnější řešení, z čehož jednoznačně plyne, že nelze již vůbec hovořit o veřejném zájmu (viz. nálezy Ústavního soudu ze dnů 28.6.2008 č. 327/2005 Sb. a 17.3.2009 č. 124/2009 Sb. a NSS sp. zn. 6As 65/2012 – 10.5.2013). 2

Požadavek:

Řešením dopravní obslužnosti pro danou lokalitu KN-3 Kozí hora se zabývá územní studie „Komín-Žabovřesky: lokalita pod Kozí horou“, kterou zpracovali Knesl Kynčl architekti. Ztotožňujeme se s řešením navržením v uvedené územní studii pod označením Varianta 1, která území obsluhuje slepými ulicemi s obratišti. Slepá komunikace s obratištěm, které odpovídá příslušné normě, nebrání příjezdu vozidel IZS a ani jejich činnosti.

Zdůvodnění:

Ulice Houškova je slepou ulicí ve funkční skupině obytná zóna a navrhované řešení změní klidový charakter lokality. Navrhovaným řešením územního plánu je narušena naše právní jistota jako vlastníků, kteří již při koupi pozemků měli dány podmínky, které návrh v lokalitě KN- 3 Kozí hora radikálně mění.

Návrh územního plánu je zpracován v rozporu s cíli a úkoly územního plánování, stanovený ve stavebním zákoně a porušuje jak jeho §18, tak i § 19.

Namítáme nepřípustné a neúměrné zatížení dopravou a podstatné zhoršení bezpečnosti silničního provozu na ulici Houškova. Do našich práv bude zasahovat zvýšená exhalace, prach a hluk. Řadové domy v ulici jsou napojeny na komunikaci bez chodníku a z nemovitosti se vstupuje přímo do vozovky. Při výjezdu z garáží je velmi omezený bezpečný rozhled kvůli nutným opěrným zídkám viz výše zmíněné zařazení do funkční skupiny obytná zóna. Ulice Houškova nesplňuje technické parametry pro zintenzivnění dopravy, je tvořena výhradně zámkovou dlažbou. Při zimním provozu je komunikace ze zámkové dlažby kluzká. Chodník je veden pouze po jedné straně, ale i ten končí v křižovatce ulic Houškova - Štompil - Šaracova a dál již nepokračuje. Navazující ulice Pastviny je již za současného stavu dopravně přetížená, zejména v ranních a odpoledních hodinách z důvodu přivážení a odvážení dětí do přílehlé ZŠ Pastviny a dvou MŠ Pastviny a Absolonova.

Tato situace ohrožuje zejména chodce, převážně děti, které nejen navštěvují ZŠ a MŠ, ale také využívají dopravní hřiště a přílehlá sportoviště.

Hrozí, že při vybudování průjezdného propojení ulice Houškova-Kroftova bude toto propojení sloužit nejen k obsluze lokality a z obytné zóny se stane průjezdná ulice, kterou budou řidiči užívat jako objízdnu trasu pro dopravu k ZŠ Pastviny a k oblasti okolo ulice Absolonova, což je zcela v rozporu s přáním jejich (ulice Houškovy) obyvatel. Tím dojde k extrémnímu skokovému zvýšení dopravního zatížení ulice Houškovy, která na toto není stavebně dimenzována. Spolu se zvýšeným provozem v ranní a odpolední dopravní špičce se také zvýší riziko ohrožení zdraví a života osob, z důvodu nedostatečných opatření k bezpečnému vyjíždění vozidel z garáží rodinných domů a kapacitně nedostatečných (resp. na jedné straně zcela chybějících) chodníků. Rovněž lze reálně očekávat brzké poškození pozemní komunikace v ulici, kdy již v minulosti byly zaznamenány případy poškození plynového potrubí pod vozovkou právě zvýšeným provozem vozidel vyšší hmotnosti, které měly za následek únik plynu, který se následně akumuloval v několika domech na ulici Houškova. Tyto případy významně ohrozily životy obyvatel ulice. V případě vyššího dopravního zatížení lze důvodně předpokládat opakování takových incidentů.

Při výstavbě rodinných domů se každý stavebník finančně podílel nemalou částkou na výstavbě vozovky a v ní uložených inženýrských sítí, s tím, že ulice Houškova bude slepá v obytné zóně. V dobré víře byla komunikace předána zdarma do majetku Statutárnímu městu Brnu a do správy Brněnským komunikacím. Návrh územního plánu radikálně sníží hodnotu našich nemovitostí a pohodu bydlení.

Závěr:

Návrh územního plánu považujeme za nezákonný, neboť se domníváme, že:

1. Nepředstavuje zásah pouze v nezbytně nutné míře
2. Není vypracován nejšetrnějším způsobem ještě vedoucím k cíli

3. Není nediskriminační

4. Není pořízen s vyloučením libovůle

Vzhledem k tomu, že naše nemovitost bezprostředně sousedí s dotčeným územím KN-3 Kozí hora, cítíme se být osobami oprávněnými k podání námítky. Pokud by snad naše námítka byla vyhodnocena jako nepřijatelná z důvodu, že naše nemovitosti nebudou posouzeny jako dotčené návrhem územního plánu, je nutné toto podání považovat za připomínku.

V Brně dne 26.6.2020

Podpí

.....

**nehodící se škrtněte*

MMB/0297449/2020

Námítka č.1

Výrok:

Námítce se vyhovuje částečně.

Odůvodnění:

V rámci podání byl vysloven nesouhlas s projednaným navrženým řešením propojení území Rozvojové lokality Kn-3 z ulice Kroftovy do ulice Houškovy, je požadováno její odstranění nebo doplnění izolačního pásu zeleně. Dále je vyslovena obava z umístění „tranzitní“ komunikace v souběhu s ulicí Kroftova.

Návrh územního plánu pro opakované veřejné projednání bude upraven s ohledem na vývoj a dohody vlastníků v území.

Koridor veřejného prostranství při západním okraji lokality Kn-3 bude zrušen a přiřazen k ploše bydlení B. Prostupnost území bude zajištěna propojením prodloužené ulice Houškovy dle platného územního rozhodnutí a středního koridoru veřejného prostranství vycházejícího z realizované komunikace v souladu se současným územním plánem. V případě potřeby bude doplněna podmínka prostupnosti do příslušné karty lokality.

Propojení do ulice Uhlířovy zůstane rovněž zachováno pro prostupnost území v obdobném rozsahu dle současného územního plánu.

Konkrétní způsob dopravní obsluhy je předmětem následné úpravy organizace dopravy v území, která není předmětem územního plánu.

Pokud se jedná o obavy z převedení „tranzitní“ dopravy územím, tak se jedná o obslužnou komunikaci k zajištění základní obsluhy předmětného území a vzhledem ke členitosti území a k parametrům komunikace (směrové a výškové poměry) není založen předpoklad, že by tato trasa byla atraktivní pro „tranzitní“ dopravu.

Věcná podstata způsobů vypořádání předmětného podání zůstává nadále relevantní, přestože návrh nového územního plánu města Brna prošel přepracováním s ohledem na Pokyny ZMB z roku 2022 a byl uveden do jednotného standardu ÚPD dle stavebního zákona a jeho prováděcích předpisů. Výše uvedené texty je tedy nutno chápat také ve smyslu těchto úprav.

Námítka č.2

Výrok:

Námítce se vyhovuje částečně.

Odůvodnění:

Z textu uvedeného v kartě lokality Kn-3, odstavci ZPF v textové části Odůvodnění není konkrétně jasné, k čemu se poslední věta o veřejném zájmu vztahuje - zda k naposledy zmíněné ploše veřejných prostranství, či k nově vymezené ploše bydlení na k. ú. Žabovřesky. V září 2020 nabylo účinnosti OOP 6/2020, kterým se vydala změna platného ÚPmB č. B176/15-0/Z, spočívající zejména v rozšíření stavební plochy pro bydlení na k. ú. Žabovřesky. Tím se projednaný Návrh nového ÚP v lokalitě Kn-3 rozsahem ploch B sesouladil s aktuálním ÚPmB. Zpracovateli bude dán pokyn předmětnou větu o veřejném zájmu na ZPF upřesnit, příp. opravit dle aktuálního stavu platného ÚPmB. Tím je částečně vyhověno.

Věcná podstata způsobů vypořádání předmětného podání zůstává nadále relevantní, přestože návrh nového územního plánu města Brna prošel přepracováním s ohledem na Pokyny ZMB z roku 2022 a byl uveden do jednotného standardu ÚPD dle stavebního zákona a jeho prováděcích předpisů. Výše uvedené texty je tedy nutno chápat také ve smyslu těchto úprav.

Došlo dne: 25 -06- 2020

C.j. MMB: 0297452

6746

PHI:

NÁMITKA / PŘIPOMÍNKA

Statutární město Brno
Doručeno: 25.06.2020
MMB/0297452/2020

listy: 1 přílohy:
druh: li/sv:



mmb1e57739a6e4

NÁZEV PROJEDNÁVANÉ ÚPD

Návrh nového ÚPmB

Identifikační údaje podatele

Fyzická osoba/právnícká osoba

Jméno, příjmení /
Název společnosti

Datum narození/
Identifikační číslo

Adresa

Jsem - nejsem*) občan města Brna

Jsem vlastníkem pozemku/ů nebo stavby v ploše dotčené navrhovanou změnou

Katastrální území Židenice, parc. č. [redacted]

Upřesnění obsahu námítky/připomínky

K textové části

Ke grafické části

K procesu pořizování

Městská část

Židenice

Katastrální území

Židenice

Parcelní čísla pozemků (adresa,
doplňující popis lokality)

**Text námítky/připomínky včetně
ZDŮVODNĚNÍ**

Žádáme změnu funkčního využití plochy z krajinné zeleně na bydlení pro stavební účel

- grafická příloha

ano

ne

- další přílohy

V Brně dne 25.6.2020

Podpis: [redacted]

*nehodící se škrtněte

MMB/0297452/2020

Námítka

Výrok:

Námítce se nevyhovuje.

Odůvodnění:

Podatel námítky požaduje změnit plochu krajinné zeleně vymezenou na pozemku p.č. 7995/45 v k.ú. Židenice na plochu bydlení.

Územní plán v souladu s § 43 odst. (1) „stavebního zákona“ stanoví zejména základní koncepci rozvoje území obce, ochrany jeho hodnot, jeho plošného a prostorového uspořádání (dále jen „urbanistická koncepce“), uspořádání krajiny a koncepci veřejné infrastruktury atd. Plochy s rozdílným způsobem využití se dle vyhlášky č. 501/2006 Sb., o obecných požadavcích na využívání území, vymezují především dle stávajícího nebo požadovaného způsobu využití a vymezují se i s ohledem na specifické podmínky a charakter území zejména z důvodu omezení střetů vzájemně neslučitelných činností a požadavků na uspořádání a využívání daného území.

Zpracovatel Návrhu ÚPmB tak na základě uvedeného, své odbornosti, aktuálních podkladů a Pokynů pro vypracování Návrhu ÚPmB, které schválilo Zastupitelstvo města Brna usnesením č. ZM7/3871 na zasedání konaném dne 19. 6. 2018, navrhl řešení funkčního využití části pozemku p.č. 7995/45 v k.ú. Židenice resp. předmětného území. V Návrhu ÚPmB je tak v předmětné lokalitě zejména z důvodu zachování kontinuity pořizované územně plánovací dokumentace (ve všech variantách Konceptu ÚPmB je vymezena městská zeleň a v platném ÚPmB krajinná zeleň) a v souladu s právními předpisy navržena plocha krajinné zeleně.

Dále uvádíme, že předmětné území je obklopeno objekty ochrany přírody a krajiny (NATURA 2000, zvláště chráněná území, významný krajinný prvek, skladebné prvky územního systému ekologické stability (ÚSES) apod., které jsou definované také jako limity využití území vyplývající z jiných právních předpisů) a samotné území vykazuje cennější hodnoty krajinného a přírodního prostředí. Toto jedinečné krajinné a přírodní prostředí patří k nejvýznamnějším hodnotám města Brna, vytváří neopakovatelnou atmosféru obrazu města a jejich ochrana je jedním ze základních principů rozvoje města. Ochrana a rozvoj přírodních a krajinných hodnot jakožto nezastavitelného zázemí města, které nejsou limity vyplývajícími z jiných právních předpisů a již v současném ÚP jsou vyjádřeny "zelenými horizonty, klíny a krajinnými komplexy", jsou v Návrhu ÚPmB vymezeny v podobě prostorově specifikovaného přírodního zázemí města. Toto přírodní zázemí je chráněno před nepřiměřeným stavebním rozvojem, který by ohrozil existenci stávajících hodnot. V koncepci ÚP jsou hodnoty krajinného a přírodního prostředí tedy předmětné přírodní zázemí členěno na přírodní zázemí v krajině, přírodní zázemí v zástavbě, k ochraně jejich konektivity (spojitosti) jsou vymezeny osy propojení přírodního zázemí a dále také pohledově významné plochy a chráněné pohledy na vedutu města. Tyto různorodé hodnoty jsou prostorově specifikovány tak, aby jejich územní rozsah byl prezentován jednoduchým, přehledným a srozumitelným způsobem (tyto "překryvné a ochranné režimy" jsou v Návrhu ÚPmB graficky vyjádřené ve výkrese 5.0 Principy uspořádání krajiny - schéma).

Návrhem ÚPmB jsou tak náležitě plněny cíle územního plánování, zejména dle § 18 odst. 4, 5 a 6, jež ukládají v procesu územního plánu dbát na ochranu nezastavěného území, přírody a krajiny.

Mimo to je třeba poznamenat, že jakýkoliv vlastník pozemku nemá v obecné rovině právní nárok na stanovení takových podmínek rozvoje plochy, zahrnující pozemky v jeho vlastnictví, které by plně vyhovovaly jeho soukromoprávním zájmům, neboť cílem územního plánování je dosáhnout obecně prospěšného souladu veřejných a soukromých zájmů na rozvoji území (§ 18 odst. 2 stavebního zákona). Jde tedy o nalezení spravedlivé rovnováhy mezi soukromým zájmem a zájmem veřejným. Uvedený závěr vyplývá např. také z rozsudku Nejvyššího správního soudu ze dne 28. 3. 2008, č. j. 2 Ao 1/2008-51, ve kterém je mimo jiné uvedeno, že „z žádné zákonné normy či normy práva ústavního nelze dovodit existenci subjektivního práva

vlastníka nemovitosti, aby v rámci územně plánovací dokumentace byla tato nemovitost zahrnuta do určitého konkrétního způsobu využití.“

Na základě uvedeného je v Návrhu ÚPmB pozemek p.č. 7995/45 v k.ú. Židenice resp. celé předmětné území důvodně určeno jako plocha krajinné zeleně s vymezenými "překryvnými a ochrannými režimy" (přírodní zázemí v krajině a pohledově významné plochy) a není účelné a opodstatněné toto vymezení měnit. Závěrem upozorňujeme, že v předmětné lokalitě de facto nedochází ke změně územního plánu oproti platnému stavu.

Věcná podstata způsobů vypořádání předmětného podání zůstává nadále relevantní, přestože návrh nového územního plánu města Brna prošel přepracováním s ohledem na Pokyny ZMB z roku 2022 a byl uveden do jednotného standardu ÚPD dle stavebního zákona a jeho prováděcích předpisů. Výše uvedené texty je tedy nutno chápat také ve smyslu těchto úprav.

Pro dokladování transparentnosti procesu vyhodnocení podání a pro úplnost uvádíme, že v předmětném území došlo na základě aktuálně zpracovaného podkladu "Plánu ÚSES pro katastrální území Líšeň, Slatina, Židenice" (Ageris s.r.o., 2022), který komplexně prověřil celé dané katastrální území z hlediska ekologicko-stabilizační funkce, k úpravě návrhu spočívající ve změně vymezení skladebných částí ÚSES. Plán ÚSES je odborný oborový dokument, který je neopominutelným a legitimním podkladem pro zpracování územního plánu. Předmětný pozemek p.č. 7995/45 v k.ú. Židenice je tak součástí ochranného překryvného režimu - skladebné části ÚSES a to konkrétně lokálního biocentra s označením LBC Z104. Z Návrhu ÚPmB je sice zřejmé, že plochy ÚSES mohou tvořit překryvný režim nad různými plochami s rozdílným způsobem využití, nicméně pokud to územní podmínky umožňují (především volné plochy bez zástavby vykazující vyšší biodiverzitu), je žádoucí pro překryvný režim ÚSES primárně vymezovat právě plochy krajinné zeleně, které nejlépe reflektují požadavky pro existenci a optimální funkčnost skladebných částí ÚSES, protože jsou určeny pro ochranu, rozvoj a zachování přírodních a krajinných hodnot území.

Dále pro informaci doplňujeme, že z důvodu zjednodušení výkladu a lepší čitelnosti výkresů došlo v grafické části ke sloučení schémat 5.0 Principy uspořádání krajiny (1:25000) a 6.0 Územní systém ekologické stability (1:25000) do podrobnějšího výkresu 2.2 Koncepce uspořádání krajiny (1:10000), který aktuálně obsahuje všechny výše uvedené "ochranné a překryvné režimy".

7621

MAGISTRÁT MĚSTA BRNA
 Odbor územního plánování a rozvoje

Došlo dne: 30-06-2020

Č.j. MMB: 0297454

Příl.:

MAGISTRÁT MĚSTA BRNA
 Odbor územního plánování a rozvoje
 Kounicova 67
 601 67 Brno

NÁMITKA / PŘIPOMÍNKA	
NÁZEV PROJEDNÁVANÉ ÚPD	Územní studie Červený kopec Výkresová část: B.5 Dopravní infrastruktura - situace
Identifikační údaje podatele	
Tuzelák osob/fyzická osoba	
Jméno, příjmení / Název společnosti	[redacted]
Datum narození/ Identifikační číslo	[redacted]
Adresa	[redacted]
Jsem - nejsem ^{*)} občan města Brna	Jsem - nejsem ^{*)} vlastníkem pozemku/ů nebo stavby v ploše dotčené navrhovanou změnou Katastrální území Brno Bohunice, p. č. [redacted]
Upřesnění obsahu námítky/připomínky	
<input type="checkbox"/> K textové části	<input type="checkbox"/> Ke grafické části
<input type="checkbox"/> K procesu pořizování	
Městská část	Bohunice
Katastrální území	Brno-Bohunice
Parcelní čísla pozemků (adresa, doplňující popis lokality)	[redacted]
Text námítky/připomínky včetně ZDŮVODNĚNÍ	Na základě konceptu nového územního plánu vznáším námítku a neousouhlas s navrhovaným umístěním zastávek MHD na ulici Kejbaly a také požadavek na využití stávajícího umístění zastávky MHD na ulici Kamenice to v bodu B.5 Dopravní infrastruktura - situace:
- grafická příloha <input type="checkbox"/> ano <input type="checkbox"/> ne - další přílohy	<ul style="list-style-type: none"> - Navrhované umístění zastávek nezohledňuje plánované využití lokality jakožto řídké zástavby rodinných domů a oblasti s výskytem dětí a tedy potřeby vytvoření „obytné zóny“. - Studie nezohledňuje a ani nezobrazuje již vydaná územní rozhodnutí o umístění staveb v daném území a teda ani nezobrazuje aktuální stav – řídká zástavba. - Navrhovaná klasifikace nerespektuje historicky zaužívané využití zastávky na ulici Kamenice. Zastávka na ulici Kamenice slouží a má sloužit jako napojení oblasti na veřejnou dopravu, při respektování ulice Kejbaly jako „obytné zóny“ s řídkou zástavbou a výskytem dětí. Jižní trasa (od pohledu z vrcholu červeného kopce) zamýšlené páteřní komunikace, by od původního kruhového objezdu mohla vést přímo na jih směrem ke křižovatce před obchodním domem Kaufland (napojení do parcely 1260/153, a po ní vedený trolejbusový spoj by tak využil stávající zastávku na ulici Kamenice před obchodním domem Kaufland (a to jako

jedinou a dostačující zastávku pro obslužení oblasti pomocí MHD). Díky tomu by nebylo nutné stavět plochou náročnější kruhový objezd a postačilo by prosté silniční křížení s napojením vedlejších cest, které by zůstaly v režimu obytná zóna se sníženou rychlostí do 30km/h. Další výhodou tohoto řešení je minimalizace záboru soukromých parcel, a využili by se maximálně parcely patřící městu. Snížilo by se tak riziko blokování realizace páteřní komunikace jako kritického prvku infrastruktury k dalšímu rozvoji lokality.

- Navrhované umístění zastávek na ulici Kejbaly je umístěno na soukromých parcelách a nerespektuje stávající majetkové poměry v oblasti
- Plánované umístění zastávek je v rozporu s plánem využití lokality jako obytné zóny so zástavbou rodinných domků a výskytem dětí. Taktéž je plánované umístění v rozporu se zájmy obyvatel, chodců a cyklistů, jelikož zamezuje využití prostoru jako bezpečného prostoru na sociální interakci a pobyt lidí.
- Plánované umístění zastávek a nevyužití stávající zastávky na ulici Kamenice nerespektuje ekonomické využití veřejných financí. Vynaložení finančních prostředků na vybudování nových zastávek v oblasti řidké zástavby je vysoce nevhodné. V případě dostatečných financí by tyto měly být využity na podporu cesty respektující obytnou zónu.
- Majitelé dotknutých parcel nebyli právně informováni o navrhovaných změnách a požádány o vyjádření a souhlas.

Žádám o písemné vyjádření a zrušení zastávek - ulice Kejbaly. A zároveň žádám o využití již existující zastávky - ulice Kamenice a to v části Územní studie Červený kopec v bodu B.5 Dopravní infrastruktura.

V Brně dne 29.6.2020

**nehodí se škrtněte*

Podpis:



MMB/0297454/2020

Námitka

Výrok:

Námitce se nevyhovuje.

Odůvodnění:

Námitka je primárně směřována k návrhu řešení územní studie „Červený kopec“, konkrétně příloze B.5, která byla podkladem pro nový územní plán, a která zpřesnila principy dopravní obsluhy vymezené v platném územním plánu.

Konkrétně je vysloven nesouhlas s klasifikací ulice Kejbaly v kategorii „komunikace obslužné – páteřní“ a je požadováno zařazení do kategorie „obytné zóny“. Tento návrh řešení nebyl předmětem projednání a z hlediska podrobnosti je nad rámec řešení územně plánovací dokumentace.

Obecně územní plán stanovuje základní koncepci rozvoje území obce, ochrany jeho hodnot, jeho plošného a prostorového uspořádání, uspořádání krajiny a koncepci veřejné infrastruktury a stanovuje podmínky pro využití území. Nový Územní plán města Brna (ÚPmB) pracuje s méně podrobným měřítkem hlavního výkresu 1:10 000, než tomu je u současného (1:5000). Pokud se jedná o návrh řešení, tak v lokalitě byly vymezeny základní koridory obsluhy území v souladu s řešením územní studie a principy kompaktního města. Jedná se o nabídku možné intenzifikace území.

Případné zařazení podle účelu pozemních komunikací v území není předmětem řešení územního plánu, ale následné úpravy organizace dopravy.

Územní plán obecně stanovuje podmínky využití funkčních ploch.

Věcná podstata způsobů vypořádání předmětného podání zůstává nadále relevantní, přestože návrh nového územního plánu města Brna prošel přepracováním s ohledem na Pokyny ZMB z roku 2022 a byl uveden do jednotného standardu ÚPD dle stavebního zákona a jeho prováděcích předpisů. Výše uvedené texty je tedy nutno chápat také ve smyslu těchto úprav.

Došlo dne 25 -06- 2020

0447

Č.j. MMB: 0297472
Příl.:

NÁMITKA / PŘIPOMÍNKA

Statutární město Brno
Doručeno: 25.06.2020
MMB/0297472/2020
listy:1 přílohy:
druh: 11/sv:

NÁZEV PROJEDNÁVANÉ ÚPD

Identifikační údaje podatele

Fyzická osoba



mmb1e57739a619

Jméno, příjmení /
Název společnosti

Datum narození/
Identifikační číslo

Trvalé bydliště/
sídlo

Jsem občan města Brna

Jsem vlastníkem pozemků a stavby v ploše dotčené navrhovanou změnou

Katastrální území Kníničky, parcely č. [redacted]

Upřesnění obsahu námítky/připomínky

K textové části

Ke grafické části

K procesu pořizování

Městská část

Kníničky

Katastrální území

Kníničky

Parcelní čísla pozemků (adresa,
doplňující popis lokality)

Kníničky, parcely [redacted]

Text námítky/připomínky včetně ZDŮVODNĚNÍ

přílohy:

- ano
 ne

Nesouhlasíme se změnou a následným zařazením našeho pozemku jako „I – zahrádky.“

Žádáme, aby náš pozemek byl **nadále** veden jako rekreační oblast, nyní dle návrhu nového UP jako R/r1/i.

Pozemek byl a je námi užíván k rekreaci a dosud byl i tak veden.

Velikostí a charakterem zcela odpovídá pozemkům, stavbám a účelu R/r1/i. Nový návrh a změnu považujeme za neodůvodněné a v konečném důsledku diskriminační.

V Brně dne 24.6.2020

Podpi [redacted]

*nehodící se škrtněte

MMB/0297472/2020

Námitka

Výrok:

Námitce se nevyhovuje.

Odůvodnění:

Pozemky p.č. 671/2,672,673/673,719/2 v k.ú. Kníničky jsou součástí plochy zahrádek. Požadavek na změnu na plochu rekreace není akceptovatelný, neboť rozsah vymezení ploch rekreace v návrhu ÚP vychází ze schváleného (dle §30 odst.6 stavebního zákona) územně plánovacího podkladu: Územní studie Rekreační oblast Přehrada - výsledný návrh (zpracovatel Ateliér ERA, 8/2013) a je v souladu se schválenými Pokyny pro dopracování návrhu nového ÚP. Územní studie komplexně vyhodnotila rekreační potenciál rekreační oblasti, rozsah a kvalitu přírodního zázemí pro rekreační aktivity, stanovila udržitelnou míru jejich exploatace a navrhla úpravu regulativů pro způsob využití ploch a prostorového uspořádání rekreační oblasti.

Věcná podstata způsobů vypořádání předmětného podání zůstává nadále relevantní, přestože návrh nového územního plánu města Brna prošel přepracováním s ohledem na Pokyny ZMB z roku 2022 a byl uveden do jednotného standardu ÚPD dle stavebního zákona a jeho prováděcích předpisů. Výše uvedené texty je tedy nutno chápat také ve smyslu těchto úprav.

7497

MAGISTRÁT MĚSTA BRNA
Odbor územního plánování a rozvoje

Došlo dne: 26-06-2020

NÁMITKA / PŘIPOMÍNKA

C. j. MMB: 0297478
Příl.:

NÁZEV PROJEDNÁVANÉ ÚPD

Územní plán města Brna

Identifikační údaje podatele

Fyzická osoba/právnícká osoba

Jméno, příjmení /
Název společnosti

Datum narození/
Identifikační číslo

Trvalé bydliště/
sídlo

Jsem - občan města Brna

Jsem – vlastníkem pozemku/ů nebo stavby v ploše dotčené
navrhovanou změnou

Upřesnění obsahu námítky/připomínky

Ano K textové části

Ano Ke grafické části

Ano K procesu pořizování

Městská část

Komín

Katastrální území

610585 Komín

Parcelní čísla pozemků (adresa,
doplňující popis lokality)

Lokalita KN-3 Kozí hora

Text námítky/připomínky včetně ZDŮVODNĚNÍ

přílohy:

- ne

Námítka 1:

1 Nesouhlasím s navrhovaným řešením dopravní obslužnosti v lokalitě KN- 3 Kozí hora a to zejména s průjezdným propojením mezi ulicemi Houškova a Kroftova a požaduji vyjmutí tohoto řešení z návrhu územního plánu. 1

Námítka 2:

2 Oduvodnění uvedené v tzv. kartě lokality, zapracováním věty cit.“ v daném případě je tedy uvedená plocha převažujícím veřejným zájmem nad ochrannou půd ZPF“ považuji za zcela neproporcionální, neboť výstavba několika rodinných domů rozhodně není veřejným zájmem, natož veřejným zájmem převažujícím nad ochrannou ZPF dle zákona 334/1992 Sb. v pozdějších platných zněních. Dle uvedeného zákona je v případě odnětí ZPF odnímat přednostně zemědělskou půdu méně kvalitní, kdy kritériem kvality jsou třídy ochrany (zde II. Třída ochrany). Návrh v tomto případě neprokázal v první řadě ani potřebu a nezbytnost, dále ani nejvýhodnější řešení, z čehož jednoznačně plyne, že nelze již vůbec hovořit o veřejném zájmu (viz. nálezy Ústavního soudu ze dnů 28.6.2008 č. 327/2005 Sb. a 17.3.2009 č. 124/2009 Sb. a NSS sp. zn. 6As 65/2012 – 10.5.2013). 2

Požadavek:

Řešením dopravní obslužnosti pro danou lokalitu KN-3 Kozí hora se zabývá územní studie „Komín-Žabovřesky: lokalita pod Kozí horou“, kterou zpracovali Knesl Kynčl architekti. Ztotožňuji se s řešením navržením v uvedené územní studii pod označením Varianta 1, která území obsluhuje slepými ulicemi s obratišti. Slepá komunikace s obratištěm, které odpovídá příslušné normě, nebrání příjezdu vozidel IZS a ani jejich činnosti.

Zdůvodnění:

Ulice Houškova je slepou ulicí ve funkční skupině obytná zóna a navrhované řešení změny klidový charakter lokality. Navrhovaným řešením územního plánu je narušena naše právní jistota jako vlastníků, kteří již při koupi pozemků měli dány podmínky, které návrh v lokalitě KN- 3 Kozí hora radikálně mění.

Návrh územního plánu je zpracován v rozporu s cíli a úkoly územního plánování, stanovený ve stavebním zákoně a porušuje jak jeho §18, tak i § 19.

Namítám nepřijatelné a neúměrné zatížení dopravou a podstatné zhoršení bezpečnosti silničního provozu na ulici Houškova. Do mých práv bude zasahovat zvýšená exhalace, prach a hluk. Řadové domy v ulici jsou napojeny na komunikaci bez chodníku a z nemovitosti se vstupuje přímo do vozovky. Při výjezdu z garáží je velmi omezený bezpečný rozhled kvůli nutným opěrným zídčkám viz výše zmíněné zařazení do funkční skupiny obytná zóna. Ulice Houškova nesplňuje technické parametry pro zintenzivnění dopravy, je tvořena výhradně zámkovou dlažbou. Při zimním provozu je komunikace ze zámkové dlažby kluzká. Chodník je veden pouze po jedné straně, ale i ten končí v křižovatce ulic Houškova - Štompil - Šaracova a dál již nepokračuje. Navazující ulice Pastviny je již za současného stavu dopravně přetížená, zejména v ranních a odpoledních hodinách z důvodu přivážení a odvážení dětí do přílehlé ZŠ Pastviny a dvou MŠ Pastviny a Absolonova.

Tato situace ohrožuje zejména chodce, převážně děti, které nejen navštěvují ZŠ a MŠ, ale také využívají dopravní hřiště a přílehlá sportoviště.

Hrozí, že při vybudování průjezdného propojení ulice Houškova-Kroftova bude toto propojení sloužit nejen k obsluze lokality a z obytné zóny se stane průjezdná ulice, kterou budou řidiči užívat jako objízdnu trasu pro dopravu k ZŠ Pastviny a k oblasti okolo ulice Absolonova, což je zcela v rozporu s přáním jejich (ulice Houškovy) obyvatel. Tím dojde k extrémnímu skokovému zvýšení dopravního zatížení ulice Houškovy, která na toto není stavebně dimenzována. Spolu se zvýšeným provozem v ranní a odpolední dopravní špičce se také zvýší riziko ohrožení zdraví a života osob, z důvodu nedostatečných opatření k bezpečnému vyjíždění vozidel z garáží rodinných domů a kapacitně nedostatečných (resp. na jedné straně zcela chybějících) chodníků. Rovněž lze reálně očekávat brzké poškození pozemní komunikace v ulici, kdy již v minulosti byly zaznamenány případy poškození plynového potrubí pod vozovkou právě zvýšeným provozem vozidel vyšší hmotnosti, které měly za následek únik plynu, který se následně akumuloval v několika domech na ulici Houškova. Tyto případy významně ohrozily životy obyvatel ulice. V případě vyššího dopravního zatížení lze důvodně předpokládat opakování takových incidentů.

Při výstavbě rodinných domů se každý stavebník finančně podílel nemalou částkou na výstavbě vozovky a v ní uložených inženýrských sítí, s tím, že ulice Houškova bude slepá v obytné zóně. V dobré víře byla komunikace předána zdarma do majetku Statutárnímú městu Brnu a do správy Brněnským komunikacím. Návrh územního plánu radikálně sníží hodnotu našich nemovitostí a pohodu bydlení.

Závěr:

Návrh územního plánu považuji za nezákonný, neboť se domnívám, že:

1. Nepředstavuje zásah pouze v nezbytně nutné míře
2. Není zpracován nejšetrnějším způsobem ještě vedoucím k cíli

3. Není nediskriminační

4. Není pořízen s vyloučením libovůle

Vzhledem k tomu, že moje nemovitost bezprostředně sousedí s dotčeným územím KN-3 Kozí hora, cítím se být osobou oprávněnou k podání námítky. Pokud by snad moje námítka byla vyhodnocena jako nepřípustná z důvodu, že moje nemovitost nebude posouzena jako dotčená návrhem územního plánu, je nutné toto podání považovat za připomínku.

V Brně dne 26.6.2020

**nehodící se škrtněte*

MMB/0297478/2020

Námítka č.1

Výrok:

Námítce se vyhovuje částečně.

Odůvodnění:

V rámci podání byl vysloven nesouhlas s projednaným navrženým řešením propojení území Rozvojové lokality Kn-3 z ulice Kroftovy do ulice Houškovy, je požadováno její odstranění nebo doplnění izolačního pásu zeleně. Dále je vyslovena obava z umístění „tranzitní“ komunikace v souběhu s ulicí Kroftova.

Návrh územního plánu pro opakované veřejné projednání bude upraven s ohledem na vývoj a dohody vlastníků v území.

Koridor veřejného prostranství při západním okraji lokality Kn-3 bude zrušen a přiřazen k ploše bydlení B. Prostupnost území bude zajištěna propojením prodloužené ulice Houškovy dle platného územního rozhodnutí a středního koridoru veřejného prostranství vycházejícího z realizované komunikace v souladu se současným územním plánem. V případě potřeby bude doplněna podmínka prostupnosti do příslušné karty lokality.

Propojení do ulice Uhlířovy zůstane rovněž zachováno pro prostupnost území v obdobném rozsahu dle současného územního plánu.

Konkrétní způsob dopravní obsluhy je předmětem následné úpravy organizace dopravy v území, která není předmětem územního plánu.

Pokud se jedná o obavy z převedení „tranzitní“ dopravy územím, tak se jedná o obslužnou komunikaci k zajištění základní obsluhy předmětného území a vzhledem ke členitosti území a k parametrům komunikace (směrové a výškové poměry) není založen předpoklad, že by tato trasa byla atraktivní pro „tranzitní“ dopravu.

Věcná podstata způsobů vypořádání předmětného podání zůstává nadále relevantní, přestože návrh nového územního plánu města Brna prošel přepracováním s ohledem na Pokyny ZMB z roku 2022 a byl uveden do jednotného standardu ÚPD dle stavebního zákona a jeho prováděcích předpisů. Výše uvedené texty je tedy nutno chápat také ve smyslu těchto úprav.

Námítka č.2

Výrok:

Námítce se vyhovuje částečně.

Odůvodnění:

Z textu uvedeného v kartě lokality Kn-3, odstavci ZPF v textové části Odůvodnění není konkrétně jasné, k čemu se poslední věta o veřejném zájmu vztahuje - zda k naposledy zmíněné ploše veřejných prostranství, či k nově vymezené ploše bydlení na k. ú. Žabovřesky. V září 2020 nabylo účinnosti OOP 6/2020, kterým se vydala změna platného ÚPmB č. B176/15-0/Z, spočívající zejména v rozšíření stavební plochy pro bydlení na k. ú. Žabovřesky. Tím se projednaný Návrh nového ÚP v lokalitě Kn-3 rozsahem ploch B sesouladil s aktuálním ÚPmB. Zpracovateli bude dán pokyn předmětnou větu o veřejném zájmu na ZPF upřesnit, příp. opravit dle aktuálního stavu platného ÚPmB. Tím je částečně vyhověno.

Věcná podstata způsobů vypořádání předmětného podání zůstává nadále relevantní, přestože návrh nového územního plánu města Brna prošel přepracováním s ohledem na Pokyny ZMB z roku 2022 a byl uveden do jednotného standardu ÚPD dle stavebního zákona a jeho prováděcích předpisů. Výše uvedené texty je tedy nutno chápat také ve smyslu těchto úprav.

NÁMITKA / PŘIPOMÍNKA

NÁZEV PROJEDNÁVANÉ ÚPD

Územní plán města Brna

Identifikační údaje podatele

Fyzická osoba/právnícká osoba

MAGISTRÁT MĚSTA BRNA

Odbor územního plánování a rozvoje

Jméno, příjmení /
Název společnostiDatum narození/
Identifikační čísloTrvalé bydliště/
sídl

Jsem - nejsem*1 občan města Brna

Jsem - nejsem*1 vlastníkem pozemku/ů nebo stavby v ploše dotčené
navrhovanou změnou

Došlo dne: 25.06.2020

Č.j.-MMB: 0294480

Příl:

Statutární město Brno

Doručeno: 25.06.2020

MMB/0297480/2020

Listy: 1 přílohy:

druh: 11/sv:



mmh1a57739a704

Upřesnění obsahu námítky/připomínky

 K textové části Ke grafické části K procesu pořizování

Odeslaná zpráva - Detail zprávy

Předmět: Územní plán města Brno - námítka, připomínka
ID zprávy: 797828812
Typ zprávy: Odeslaná datová zpráva
Stav zprávy: Doručená
Datum a čas: 25. 6. 2020 v 10:47:37

Adresát: Statutární město Brno, Dominikánské náměstí 196/1, 60200 Brno, CZ
ID schránky: a7kbrn
Typ schránky: Orgán veřejné moci

Zmocnění: Nežadáno
Naše čís. jednací: Nežadáno
Naše spisová zn.: Nežadáno
Vaše čís. jednací: Nežadáno
Vaše spisová zn.: Nežadáno
K rukám: Nežadáno
Do vlastních rukou: Ne

Přílohy:

003.jpg (1 009,2 kB)
004.jpg (1,04 MB)

Události zprávy:

25. 6. 2020 v 10:47:29 EV0: Datová zpráva byla podána.
25. 6. 2020 v 10:47:29 EV5: Datová zpráva byla dodána do datové schránky příjemce. Je-li příjemcem datové zprávy orgán veřejné moci vystupující v postavení orgánu veřejné moci, byla datová zpráva tímto okamžikem doručena.
25. 6. 2020 v 10:47:37 EV13: Přihlásila se elektronická aplikace za pomoci systémového certifikátu ve smyslu § 29 zákona č. 300/2008 Sb., v platném znění. Datová zpráva je nyní doručena. Případné dřívější datum doručení fikci nebo doručení dodáním do schránky orgánu veřejné moci není dočeno.

Lebreux Ingeborg (Magistrát města Brna)

Od:
Odesláno:
Komu:
Předmět:
Přílohy:



Dobrý den, v přílohách Vám zasílám písemný text-moji námitku k návrhu Územního plánu města Brna.

Vzhledem k tomu, že si nejsem jistá, zda příloha v **jpg** je akceptovatelná, prosí o info, zda je podání v pořádku, či jej mám zaslat v jiném formátu.

Děkuji za odpověď.



MMB/0297480/2020

Námitka

Výrok:

Námitce se vyhovuje částečně.

Odůvodnění:

V platném ÚPmB jsou předmětné pozemky v k.ú. Husovice v lokalitě Hu-4 součástí návrhové smíšené plochy výroby a služeb-SV. V návrhu nového ÚPmB již není požadovaná smíšená plocha výroby služeb součástí ploch s rozdílným způsobem využití. S ohledem na zajištění přiměřené kontinuity ve vymezení ploch s rozdílným způsobem využití v územně plánovací dokumentaci je přiměřenější pro dané území vymezit místo plochy sportu plochu komerční vybavenosti W. Nicméně vzhledem k tomu, že je část plochy v lokalitě Hu-4 součástí retenčního prostoru, jehož využití je omezeno, lze plochu W vymezit jen mimo část retenčního prostoru. Využití stávajících nemovitostí a jejich přiměřený rozvoj bude nadále umožněn, neboť umístěné nebo povolené stávající stavby neodpovídající hlavnímu, přípustnému nebo podmíněně přípustnému využití základní plochy jsou dle kap. 6.2 "Obecné podmínky využití území" uvedené v závazné textové části přípustné. Podmíněně přípustné jsou i za splnění stanovených podmínek záměry na změny těchto staveb.

Věcná podstata způsobů vypořádání předmětného podání zůstává nadále relevantní, přestože návrh nového územního plánu města Brna prošel přepracováním s ohledem na Pokyny ZMB z roku 2022 a byl uveden do jednotného standardu ÚPD dle stavebního zákona a jeho prováděcích předpisů. Výše uvedené texty je tedy nutno chápat také ve smyslu těchto úprav.

MAGISTRÁT MĚSTA BRNA
Odbor územního plánování a rozvoje

Došlo dne: 30-06-2020

Čj. MMB: 0297481

7620

MAGISTRÁT MĚSTA BRNA
Odbor územního plánování a rozvoje
Kounicova 67
601 67 Brno

NÁMITKA / PŘIPOMÍNKA	
NÁZEV PROJEDNÁVANÉ ÚPD	Územní studie Červený kopec Výkresová část: B.5 Dopravní infrastruktura - situace
Identifikační údaje podatele	
Fyzická osoba/právnícká osoba	
Jméno, příjmení / Název společnosti	
Datum narození/ Identifikační číslo	
Adresa	
Jsem - nejsem ^{*)} občan města Brna	Jsem - nejsem ^{*)} vlastníkem pozemků/ů nebo stavby v ploše dotčené navrhovanou změnou Katastrální území Brno-Bohunice, p.č. [redacted]
Upřesnění obsahu námítky/připomínky	
<input type="checkbox"/> K textové části	<input type="checkbox"/> Ke grafické části
<input type="checkbox"/> Ke procesu pořizování	
Městská část	Bohunice
Katastrální území	Brno-Bohunice
Parcelní čísla pozemků (adresa, doplňující popis lokality)	Červený Kopec, ulice Kejbaly p.č. [redacted]
Text námítky/připomínky včetně ZDŮVODNĚNÍ	Na základě konceptu nového územního plánu : dáváme námítku a nesouhlas s klasifikací ulice Kejbaly jako „komunikace obslužné-páteřní“ a dáváme požadavku na její klasifikaci „cesta v kategorii „obytná zóna“ a to v bodu B.5 Dopravní infrastruktura - situace:
- grafická příloha <input type="checkbox"/> ano <input type="checkbox"/> ne - další přílohy	<ul style="list-style-type: none"> - Navrhovaná klasifikace ulice jako obslužné-páteřní nezohledňuje plánované využití lokality jakožto řidké zástavby rodinných domů a oblasti s výskytem dětí a tedy potřeby vytvoření „obytné zóny“. - Studie nezohledňuje a ani nezobrazuje již vydaná územní rozhodnutí o umístění staveb v daném území a tedy ani nezobrazuje aktuální stav – řidká zástavba a potřeby klasifikace ulice Kejbaly jako „obytné zóny“ - Navrhovaná klasifikace nerespektuje již existující cestu ulice Kamenice, která slouží a má sloužit jako ulice obslužné-páteřní. S následným napojením na ulici Kejbaly jako „obytné zóny“. - Navrhovaná komunikace Kejbaly jde navíc napříč soukromými parcelami a nerespektuje stávající majetkové poměry v oblasti - Klasifikace „obslužné páteřní“ je v rozporu s plánem využití lokality jako obytné zóny se zástavbou rodinných domků. Taktéž

je plánovaná klasifikace v rozporu se zájmy obyvatel, chodců a cyklistů, jelikož zamezuje využití prostoru jako prostoru na sociální interakci a pobyt lidí. A už vůbec tak nevytváří prostor pro bezpečné hry a pohyb dětí z obytné části po této ulici.

- Majitelé dotčených parcel nebyli právně informováni o navrhovaných změnách a požádání o souhlas.

Žádám o písemné vyjádření a zrušení klasifikace ulice Kejbaly jako „komunikace obslužná-páteň“. A zároveň žádám o klasifikace ulice Kejbaly jako „obytné zóny“ a to v části Územní studie Červený kopec v bodu B.5 Dopravní infrastruktura.

V Brně dne 29.6.2020

**nehodí se škrtněte*

Podpis:

MMB/0297481/2020

Námitka

Výrok:

Námitce se nevyhovuje.

Odůvodnění:

Námitka je primárně směřována k návrhu řešení územní studie „Červený kopec“, konkrétně příloze B.5, která byla podkladem pro nový územní plán, a která zpřesnila principy dopravní obsluhy vymezené v platném územním plánu.

Konkrétně je vysloven požadavek na klasifikaci ulice Kamenice v kategorii „komunikace obslužné – páteřní“ a je požadováno zatřídění ulice Kejbaly do kategorie „obytné zóny“. Tento návrh řešení nebyl předmětem projednání a z hlediska podrobnosti je nad rámec řešení územně plánovací dokumentace.

Obecně územní plán stanovuje základní koncepci rozvoje území obce, ochrany jeho hodnot, jeho plošného a prostorového uspořádání, uspořádání krajiny a koncepci veřejné infrastruktury a stanovuje podmínky pro využití území. Nový Územní plán města Brna (ÚPmB) pracuje s méně podrobným měřítkem hlavního výkresu 1:10 000, než tomu je u současného (1:5000). Pokud se jedná o návrh řešení, tak v lokalitě byly vymezeny základní koridory obsluhy území v souladu s řešením územní studie a principy kompaktního města. Jedná se o nabídku možné intenzifikace území.

Případné zatřídění podle účelu pozemních komunikací v území není předmětem řešení územního plánu, ale následné úpravy organizace dopravy.

Územní plán obecně stanovuje podmínky využití funkčních ploch.

Věcná podstata způsobů vypořádání předmětného podání zůstává nadále relevantní, přestože návrh nového územního plánu města Brna prošel přepracováním s ohledem na Pokyny ZMB z roku 2022 a byl uveden do jednotného standardu ÚPD dle stavebního zákona a jeho prováděcích předpisů. Výše uvedené texty je tedy nutno chápat také ve smyslu těchto úprav.

Magistrát města Brna
Odbor územního plánování a rozvoje
Kounicova 67
601 67 Brno

6485

MAGISTRÁT MĚSTA BRNA
Odbor územního plánování a rozvoje
Došlo dne: 24-06-2020
Č.j. MMB: 0297482

Podatel: Jméno a příjmení:
Datum narození:
Trvale bytem:

Jsem – nejsám* spolu/vlastníkem nemovitosti v ploše dotčené navrhovanou změnou (uvést parcelní číslo pozemku nebo číslo popisné stavby nebo identifikaci bytové či nebytové jednotky):
Parcely č. ve městě Brně v k. ú.
Medláňky [611743] a dále rodinného domu/bytu
který se nachází na parcele č. taktéž v k. ú. Medláňky.

(* nehodící se škrtněte)

Námítky – Připomínky* proti Návrhu Územního plánu jeho grafické i textové části

Statutární město Brno
Doručeno: 24.06.2020
MMB/0297482/2020
listy: 1 přílohy:
druh: 11/sv:



Námítka/Připomínka* č. 1:

- Vymezení dotčeného území

Medláňky-Řečkovice-Ivanovice, návrhové plochy Me-4 (na konci ul. V Újezdech) a R-3 (Řečkovická kasárna a okolí)

- Obsah

1 - 4

Nesouhlasím s novou komunikací Medláňky-Ivanovice a požaduji její vypuštění z návrhu územního plánu.
Požaduji změnit plochy C/v3 a B/v3 v návrhové ploše Me-4 na plochu městské zeleně Z pro vybudování nového Medláneckého parku.
Požaduji zásadní snížení intenzity využití území v návrhové ploše R-3 a její změnu výhradně na méně intenzivní nízkopodlažní výstavbu do úrovně podlažnosti 2 a strukturu zástavby změnit na rezidenční nízkopodlažní r (konkrétně změnit plochy B/v3 a C/v3 na B/r2 a C/r2) a její funkční komunikační napojení do území té městské části, kde je tato výstavba plánována.
Požaduji vypuštění územních rezerv B-7, B-8 a C-2 a zásadně redukovat navrhovaný rozsah záboru zemědělského půdního fondu.

1 - 4

- Odůvodnění

- Povoláním bytové výstavby kolem Řečkovických kasáren a její napojení sběrnou komunikací do Medlánek na ulici V Újezdech a Hudcovu nelze dodržet zákonné limity hluku z dopravy u stávající výstavby na ulici V Újezdech a Hudcova. Měření hluku z dopravy Krajskou hygienickou stanicí na ulici V Újezdech (u křižovatky V Újezdech/Nadační) bylo prokázáno již nyní limitní hodnota 53,5 dB hluku (měřeno pro denní dobu 6-22 hod). V případě povolení další bytové výstavby a její napojení na ulici V Újezdech se tato hluková zátěž z dopravy prokazatelně zvýší a překročí platný limit 55 dB pro denní dobu. Stávající výstavba při ulici V Újezdech je postavena tak blízko sběrné komunikaci, že nelze dále vysadit stromy, keře a izolační zeleň, která by hluk a prašnost z dopravy snížila.

- Dalším měřením Státního zdravotního Ústavu a Krajskou hygienickou stanicí ze dne 28. 4. 2011 a 4. 5. 2011 byla prokázána hluková zátěž na ulici V Újezdech 56,4 dB +- 1,7 dB. Hygienický limit pro území je dán zákonem na 55 dB. Je tedy prokázána přinejmenším limitní hluková zátěž z dopravy již dnes. Povolením další zástavby a silniční propojkou Medlánky-Ivanovice dojde k dalšímu značnému nárůstu dopravy a překročení hygienických limitů hluku. Plánovači tyto limity musí nekompromisně respektovat. (Odkazují i na precedenční rozsudky Nejvyššího soudu 7 Tdo 991/2005 z 15. listopadu 2005 a Evropského soudního dvora C-237/ 07 z 25. 7. 2008.)
- Je zcela zřejmé a prokázáno dopravní studií MČ Medlánky (2011), že hlavní dopravní proud pojedje směrem do Brna přes ulici V Újezdech a Hudcovu a z Brna naopak.
- Navrhovaná zástavba za Řečkovickými kasárnami (plochy Cv3, Bv3 – smíšená obytná a bytová, volná, výška 16m) neodpovídá výšce a druhu stávající zástavby při ulici Terezy Novákové (Br2 – bytová rezidenční, výška 10m). Toto navrhované zintenzivnění zastavění a povolení výstavby dalších sídlišť a jejich napojení do Medláneckého údolí, kde se drží smog, podstatně zhorší hlukovou a imisní zátěž Medlánek. Lze tedy oprávněně namítat, že kromě hluku z dopravy, se dále podstatně zhorší imisní zátěž, především překročením limitu prachových částic PM10.
- Budova školy na ulici Hudcova, která těsně přiléhá sběrné komunikaci (nelze mezi ní a komunikací vysadit ani stromy ani keře, které by snížili hluk a prach) je již nyní velmi negativně zasažena dopravou a nelze ve třídách pravidelně větrat z důvodu hluku z dopravy a prachu.
- Měření prašnosti PM10 z 2. 2. 2011 - 3. 2. 2011 (69 µ/m3) prokázalo překročení hygienických limitů před ZŠ Hudcova. Propojení silnicemi Hudcova-Purkyňova situaci jenom zhorší. Na ulici Hudcova kromě základní školy je i Mateřská škola a SOS vesnička.
- V neposlední řadě odůvodňuji velkým zábořem kvalitní zemědělské půdy I, II a III stupně ochrany
- V konceptech nového ÚP bylo počítáno s velkou plochou městské zeleně na konci ulice V Újezdech, která nyní v návrhu zcela chybí. U Ivanovic se počítá s plochou městské zeleně Z u Medlánek nyní nikoliv. Návrh vůbec nepočítá s nedávnou výsadbou na pozemcích v této lokalitě plocha Me-4. Změnou ploch Cv3 a Bv3 v ploše Me-4 na plochu městské zeleně dojde k rozvoji těchto výsadeb a umožní realizaci nového Medláneckého parku mezi Medlánkami a Řečkovicemi. Dojde k posílení rekreační a pobytové funkce pro stávající i nové obyvatelé.

Námítka/Připomínka* č. 2:

- **Vymezení dotčeného území**

Medlánky, návrhové plochy územních rezerv pro bytovou výstavbu B-6 (zahrady při ul. Vycházková a Turistická) a komunikací O-5 (Turistická-V Újezdech/nadační) a O-6 (Purkyňova-Turistická)

- **Obsah**

5

- Požadují vypuštění územních rezerv B-6 (Medlánecké zahrádky) a územních rezerv pro komunikace O-6 (Purkyňova-Turistická) a O-5 (Turistická-V Újezdech/nadační) a zachování ploch zahrádek I.

5

- **Odůvodnění**

- Povolením územních rezerv pro budoucí povolení výstavby v zahrádkách a její napojení silnicemi na ulici V Újezdech/Nadační a Purkňovu dojde k nevratnému poškození charakteru Medlánek ve všech směrech, nejen z hlediska ochrany přírody a rekreační funkce Medlánek, ale především z hlediska pohody zdejšího bydlení a kvality prostředí.
- Jako vysoce problematické a nevhodné vidím navrhovanou územní rezervu pro zástavbu zahrádek pod vrcholem Bosně a silniční propojení z ul. V Újezdech/Nadační na ul. Turistickou (u křížku), která je vedena těsně kolem dětského hřiště a přes biokoridor kolem Medláneckého potoka. Dále pak silniční průtah z ul. Turistické (u křížku) na ulici Purkyňova.

Námitka/Připomínka* č. 3:

- **Vymezení dotčeného území**

Medláanky-Komín, silnice kolem Medláneckého letiště a nový zadní vstup do ZOO

- **Obsah**

6 - 8	<ul style="list-style-type: none">◦ Požadují vypuštění nového zadního vstupu do ZOO a k ní navrhované silnice kolem Medláneckého letiště (území přestavby, které umožňuje stavbu silnice).◦ Požadují vypuštění silnice kolem letiště z veřejně prospěšných staveb (Vy/O/0346)◦ Požadují zmenšit rozsah plochy pro rozvoj ZOO tak, aby byl vytvořen prostor pro plynulý přechod areálu do přírodního zázemí v krajině a umožněno nezbytné doplnění trvalých liniových prvků krajinné zeleně pro posílení vodozadržných funkcí krajiny, boj se suchem a migraci rostlin a živočichů.	6 - 8
---------------------------	--	---------------------------

- **Odůvodnění**

- Silnice kolem Medláneckého letiště a její přivedení k novému zadnímu vstupu do ZOO nenávratně poškodí rekreační lokalitu využívanou vícero městskými částmi.
- Pro zachování současných rekreačních hodnot je nutné zachovat stávající stav bez automobilové dopravy.
- V ZOO Brno je dlouhodobě plánována nákladná investice za stovky milionů do vybudování nového vstupu s parkovištěm od ulice Ondrovy a do nových atrakcí.
- K přesměrování návštěvníků mimo tento hlavní vstup není žádný důvod a navíc je ekonomicky nevhodné nejen pro ZOO, ale i pro město (budování nákladné komunikační infrastruktury, zatěžování dalších oblastí bydlení dopravou) a jeví se jako účelové.
- V okolí letiště jsou dle opatření obecné povahy civilního úřadu pro letectví (vydané 8.4.2020, spis. zn.: 16/730/0051/OPLKCM/01/20) stanovena ochranná pásma, mimo jiných také proti klamavým a nebezpečným světlům. Tyto ochranná pásma budou povolením silnice kolem Medláneckého letiště porušena.

Námitka/Připomínka* č. 4:

- **Vymezení dotčeného území**

Medláanky, lokalita Technologického parku Me-1 (od Medláneckého parku ke stávající konečné tramvaje č. 12)

- **Obsah**

9

Nesouhlasím s povolením výstavby bytových domů, které umožňují plochy C/v3 (plocha smíšená obytná) a požaduji jejich změnu na plochy W/v3 (komerční vybavenost/kanceláře).

1

Nesouhlasím s navrhovanou sběrnou komunikací z technologického parku k ZŠ Hudcova a požaduji změnu na plochu přestavby od navrhované nové konečné tramvaje č. 12 (u stávající panelky) k ZŠ Hudcova.

0

9

1

0

• Odůvodnění

- V konceptech nového ÚP se v těchto plochách navrhovali pouze kancelářské objekty nikoliv bytové domy
- Povolení výstavby bytových domů s obchody v této lokalitě dojde k překročení kapacity ZŠ Hudcova v Medlánkách, která je již nyní na hranici kapacity
- Budova školy na ulici Hudcova, která těsně přiléhá sběrné komunikaci (nelze mezi ní a komunikací vysadit ani stromy ani keře, které by snížili hluk a prach) je již nyní velmi negativně zasažena dopravou a nelze ve třídách pravidelně větrat z důvodu hluku z dopravy a prachu. Z těchto důvodů nelze přivést ještě shora na křižovatku Hudcova u školy kapacitní sběrnou komunikaci z lokalit Technologického parku.
- Měření prašnosti PM10 z 2. 2. 2011 - 3. 2. 2011 (69 μm^3) prokázalo překročení hygienických limitů před ZŠ Hudcova. Propojení silnicemi Hudcova-Purkyňova situaci jenom zhorší. Na ulici Hudcova kromě základní školy je i Mateřská škola a SOS vesnička.

Výše uvedené námitky/připomínky* dále odůvodňuji a požaduji:

Požaduji dodržet:

Požaduji aby při posuzování těchto návrhů byla plně respektovaná závazná Směrnice Rady EU 96/62/ES o posuzování a řízení kvality vnějšího ovzduší, kde jsou stanoveny dnes platné zákonné limity pro prašnost (PM10), ale i závazná Směrnice Evropského parlamentu a Rady 2008/50/ES ze dne 21. 5. 2008 o kvalitě ovzduší a čistším ovzduší pro Evropu, kterou jsou státy EU vázány zavést přísnější normy pro prašnost (PM10 a PM2.5).

Státní politiku životního prostředí České republiky 2012–2020 – přehled vybraných cílů - snížit zábery nenarušené krajiny pro nové aktivity, chránit kvalitní segmenty přírodního charakteru v zastavěných územích. - **Chránit půdu před zábery a neodpovědným rozšiřováním měst a obcí mimo současná zastavěná území.** - **Uplatňovat všeobecnou strategii šetrné dopravy a její minimalizace.** - **Zastavit zvyšování hluku, zejména dopravního.**

Akční plán zdraví a životního prostředí ČR - **Zastavit nárůst hluku, zejména dopravního a snižovat expozici hluku prostředky územního plánování.**

Dlouhodobý program zlepšování zdravotního stavu obyvatelstva ČR. Zdraví pro všechny v 21. století (2002) – přehled vybraných cílů - Snižovat vliv dopravy na životní prostředí a zdraví obyvatel. - **Kontrolovat dodržování přípustné hladiny hluku.**


Opatření obecné povahy civilního úřadu pro letectví (vydané 8.4.2020, spis. zn.: 16/730/0051/OPLKCM/01/20), které vymezuje ochranná pásma s výškovým omezením staveb, proti nebezpečným a klamavým světelným a dalších omezením obsažených v tomto opatření.

Navrhované změny v návrhu nového ÚP města Brna by vedly, jak k zásahu do mých práv na příznivé životní prostředí, v právu na nerušené užívání své nemovitosti, ale také k zásahu do mých vlastnických práv, neboť cena mnou vlastněných nemovitostí by se v případě uskutečnění záměrů v návrhu územního plánu snížila.

Všechny pozitivní přírodní, kulturní, civilizační a estetické hodnoty Medlánek vedle své jedinečnosti, které Medláňákům dávají, tedy zároveň tvoří limity jejího rozvoje, a to jak v pozitivním tak negativním slova smyslu s ohledem na trvalou udržitelnost zdejšího území. Další navrhovaná rozsáhlá bytová výstavba v lokalitě za Duhovými Poli směrem k Ivanovicím, případně bytová výstavba na úkor zahrádek a nové silniční spojky s Ivanovicemi, Komínem a průtahy Medláňákami by ve svém důsledku znamenaly významné snížení kvality zdejšího bydlení, který nelze v žádném případě vnímat jako trvale udržitelný rozvoj území. Nelze v žádném případě považovat za vhodné ani rozumné, aby připravovaný rozvoj města Brna byl prováděn na úkor kvality bydlení a životního prostředí obyvatel Medlánek, přičemž návrh územního plánu takové negativní dopady ve svém důsledku přináší. Mám za to, že navržené řešení není v souladu s cílem územního plánování ve smyslu stavebního zákona.

V Brně dne 23. 6. 2020

Podpis



MMB/0297482/2020

Námítka č.1

Výrok:

Námítce se nevyhovuje.

Odůvodnění:

V rámci podání je vysloven požadavek na vypuštění komunikačního propojení mezi Medláncami a Ivanovicemi, od ulice V Újezdech, označeným ve výkrese 2.2 jako R/1.

Vyhodnocení z r. 2020:

„Záměr R/1 má přímou souvislost s rozvojem MČ Brno-Řečkovice a MČ Brno-Ivanovice a tento záměr nelze vypustit, ale jeho podoba dozná změn.

V upraveném návrhu budou doplněny plochy rozvoje na k.ú. Ivanovice a záměr R/1 nebude propojován na k.ú. Medlánců a bude veden v koridoru ulice Terezy Novákové (záměr R/31).“

Pro dokladování transparentnosti procesu vyhodnocení podání a pro úplnost uvádíme, že v předmětném území došlo ke změně. Ve výsledném řešení Návrhu nového ÚPmB byla poloha záměru R/1 upravena a záměr je připojen na ulici Žilkovu v MČ Brno-Řečkovice a Mokrý Hora. S územím MČ Brno-Medlánců není propojen.

Tato změna však nemá vliv na podstatu vyhodnocení požadavku podatele.

Věcná podstata způsobů vypořádání předmětného podání zůstává nadále relevantní, přestože návrh nového územního plánu města Brna prošel přepracováním s ohledem na Pokyny ZMB z roku 2022 a byl uveden do jednotného standardu ÚPD dle stavebního zákona a jeho prováděcích předpisů. Výše uvedené texty je tedy nutno chápat také ve smyslu těchto úprav.

Námítka č.2

Výrok:

Námítce se vyhovuje částečně.

Odůvodnění:

Požadujete změnit v návrhové ploše Me-4 plochy C/v3 a B/v3 na plochu městské zeleně. Na základě doporučení samosprávy města k vypořádání námitek a připomínek doručených k projednanému Návrhu nového ÚP nebudou návrhové stavební plochy bydlení B a smíšená obytná C v části lokality Me-4 (severně ulice V Újezdech) vymezeny. Zůstane zachováno stávající funkční využití dle platného ÚPmB – pro zemědělský půdní fond, požadovaná plocha městské zeleně pro nový park nebude vymezena. Rozvojová lokalita Me-4 bude zredukována a zůstane pouze část s návrhovými plochami pro veřejnou vybavenost.

Věcná podstata způsobů vypořádání předmětného podání zůstává nadále relevantní, přestože návrh nového územního plánu města Brna prošel přepracováním s ohledem na Pokyny ZMB z roku 2022 a byl uveden do jednotného standardu ÚPD dle stavebního zákona a jeho prováděcích předpisů. Výše uvedené texty je tedy nutno chápat také ve smyslu těchto úprav.

Námítka č.3

Výrok:

Námítce se částečně vyhovuje.

Odůvodnění:

Pro dokladování transparentnosti procesu vyhodnocení podání je uveden také mezitímní pracovní výrok a odůvodnění, tj. vyhodnocení z r. 2020:

Námítce nebylo v roce 2020 vyhověno, protože: Podatel požadujete v rozvojové lokalitě R-3 snížit výškovou úroveň a strukturu zástavby v plochách B a C z v3 na r2. To by však znamenalo eliminovat úroveň vhodnou pro městskou zástavbu v úrovni 6-16 m na úroveň pro rezidenční zástavbu s rodinnými domy do úrovně jen 10 m. Lokalita není určena pro výstavbu rodinných domů, je vhodná zejména pro zástavbu nízkopodlažních obytných

domů. Pouze v okrajových plochách navazujících na výstavbu stávajících rodinných domů byla zvolena výšková úroveň 2.

Konečné rozhodnutí o námítce a odůvodnění tohoto rozhodnutí se vztahuje k výslednému řešení Návrhu nového ÚPmB:

Věcný obsah námítky byl uplatněn opakovaně při 1. opakovaném veřejném projednání. Podatel požaduje změnit regulativy u ploch v rámci předmětné rozvojové lokality z B/v3 a C/v3 na B/r2 a C/r2. Podnět na změnu regulativu u předmětné plochy B/k3 na B/r2 podala také MČ Brno-Řečkovice. Určený zastupitel RNDr. Filip Chváta, PhD. dle § 53 odst. (1) stavebního zákona uplatnil v procesu vyhodnocování výsledků projednání dopisem č.j. MMB/0477610/2021 ze dne 13.9.2021 na základě doporučení RMB R8/168 konané dne 1.9.2021 podnět na zohlednění místních zájmů MČ Brno-Řečkovice a to u plochy bydlení v lokalitě Díly (mezi areálem kasáren a zástavbou v ul. Žilkova) snížit výšku zástavby na 2; tj. na místo uvedené B/k3 změnit regulativ na B/r2. Městské části jsou dle Statutu města Brna oprávněny uplatňovat právo na místní samosprávu ve specifickém režimu prostřednictvím vyjádření k projednávaným územně plánovacím dokumentacím.

Na základě výsledků projednání byly místní zájmy městské části Brno-Řečkovice zohledněny a Návrh pro druhé veřejné opakované projednání bude upraven (u předmětné plochy dojde ke změně regulativu z B/k3 na B/r2 a k vymezení plochy smíšené obytné C/k3 podél budoucí městské třídy). Touto úpravou je částečně reagováno také na požadavek podatele.

Plochy smíšené obytné C/k3 (potažmo C/v3) zůstanou ovšem zachovány v původní podobě (nebude se měnit ani výška ani uspořádání zástavby). Plochy smíšené obytné (C) jsou vymezeny podél plánovaných komunikací, respektive podél budoucí městské třídy. Vyšší úroveň zástavby i kompaktní uspořádání zástavby je u nich zvoleno záměrně, aby bylo zajištěno odclonění negativních vlivů dopravy od ploch bydlení, které se nachází za nimi. Jejich navrhování podél rušnějších komunikací a městských tříd je pravidlem v celém ÚPmB.

Věcná podstata způsobů vypořádání předmětného podání zůstává nadále relevantní, přestože návrh nového územního plánu města Brna prošel přepracováním s ohledem na Pokyny ZMB z roku 2022 a byl uveden do jednotného standardu ÚPD dle stavebního zákona a jeho prováděcích předpisů. Výše uvedené texty je tedy nutno chápat také ve smyslu těchto úprav.

Námítka č.4

Výrok:

Námítce se vyhovuje částečně.

Odůvodnění:

Na základě rozhodnutí Rady města Brna (RMB), které přijala na schůzi RMB č.R8/127 zahájené dne 20.1.2021 s pokračováním dne 25.1.2021, uplatnil určený zastupitel, radní pro územní plánování RNDr. Filip Chváta, PhD. u pořizovatele připravovaného Územního plánu města Brna – Odboru územního plánování a rozvoje MMB, ve smyslu § 53 odst. (1) zákona č. 183/2006 sb., o územním plánování a stavebním řádu, ve znění pozdějších předpisů, podnět, aby vyhodnocení výsledků projednání dokončil v souladu s doporučením RMB. RMB doporučila řešení u problematických oblastí rozvoje města stěžejního charakteru, u předmětné územní rezervy B-7, B-8 a C-2 následujícím způsobem:

„Vzhledem k tomu, že došlo na úrovni ZÚR JMK k rozhodnutí o umístění koridoru komunikace R-43 na území města Brna, je možné učinit rozhodnutí a aktivovat územní rezervy tj. územní rezervy převést zpět do zastavitelných ploch dle projednané a vybrané varianty Konceptu ÚPmB či dílčích úprav. Aktivaci územních rezerv převedením do zastavitelných ploch však nelze v úpravě Návrhu ÚPmB před opakovaným veřejným projednáním doporučit, ale až po první aktualizaci nového ÚPmB v rámci Zprávy o uplatňování ÚPmB, případně samostatnou změnou nového ÚPmB. V Návrhu ÚPmB by tak byly územní rezervy ponechány vyjma těch, kde je na základě výsledků projednání doporučeno jejich vypuštění (např. právě předmětná B-7). V současné době je žádoucí aktivovat územní rezervu B-8 pro bydlení a C-2 na k.ú. Medlánský pro smíšené využití...“.

Na základě uvedeného pořizovatel dává pokyn územní rezervu B-7 z návrhu ÚPmB vypustit a územní rezervu B-8 aktivovat pro bydlení a C-2 pro smíšenou funkci v souladu s podnětem určeného zastupitele.

Věcná podstata způsobů vypořádání předmětného podání zůstává nadále relevantní, přestože návrh nového územního plánu města Brna prošel přepracováním s ohledem na Pokyny ZMB z roku 2022 a byl uveden do jednotného standardu ÚPD dle stavebního zákona a jeho prováděcích předpisů. Výše uvedené texty je tedy nutno chápat také ve smyslu těchto úprav.

Námítka č.5

Výrok:

Námítce se vyhovuje částečně.

Odůvodnění:

Předmětem námítky je požadavek na vypuštění územních rezerv pro bydlení B-6 a územních rezerv O-5 a O-6 pro veřejná prostranství. Z důvodu nesouhlasu MČ Brno-Medlánky s rozvojem na k.ú. území Medlánek bude územní rezerva B-6 vypuštěna a území bude ponecháno za účelem využití pro zahrádky I.

Na základě rozhodnutí Rady města Brna (RMB), které přijala na schůzi RMB č.R8/127 zahájené dne 20.1.2021 s pokračováním dne 25.1.2021 a 27.1.2021, uplatnil určený zastupitel, radní pro územní plánování RNDr. Filip Chváta, PhD. u pořizovatele připravovaného Územního plánu města Brna – Odboru územního plánování a rozvoje MMB, ve smyslu § 53 odst. (1) zákona č. 183/2006 sb., o územním plánování a stavebním řádu, ve znění pozdějších předpisů podnět, aby vyhodnocení výsledků projednání dokončil v souladu s doporučením RMB. RMB doporučila řešení u problematických oblastí rozvoje města stěžejního charakteru, jednou z nich bylo i vypuštění územních rezerv na území Medlánek v souladu s požadavky MČ Brno-Medlánky. Z tohoto důvodu lze námítce částečně vyhovět a územní rezervu B-6 vypustit s tím, že území bude ponecháno za účelem využití pro zahrádky I.

Vzhledem k nesouhlasu s původním vedením koridoru územní rezervy O-5 centrem Medlánek byla následně naznačena možnost změny jejího trasování. Tuto úpravu však z časových důvodů nebylo možné prověřit v potřebné podrobnosti a s podrobnějším vyhodnocením dopadů a vlivů na území.

Aby bylo možné podrobněji prověřit toto území jednak z hlediska koncepce dopravy (Odboru dopravy MMB) a z hlediska územních dopadů (Odboru územního plánování a rozvoje MMB), bylo rozhodnuto z pozice pořizovatele o jejich vymezení.

Z tohoto důvodu bude územní rezerva O-6 v Návrhu ponechána beze změny a územní rezerva O-5 bude upravena do koridoru v návaznosti od územní rezervy O-6 po propojení se záměrem R/1.

Po zpracování podrobnějších prověřovacích studií budou vyhodnoceny dopady do území a až následně na základě doporučení bude rozhodnuto o těchto územních rezervách.

Územní rezerva O-6 bude ponechána v nezměněné podobě, koridor územní rezervy O-5 bude upraven a veden v pokračování územní rezervy O-6 směrem k záměru R/1.

Věcná podstata způsobů vypořádání předmětného podání zůstává nadále relevantní, přestože návrh nového územního plánu města Brna prošel přepracováním s ohledem na Pokyny ZMB z roku 2022 a byl uveden do jednotného standardu ÚPD dle stavebního zákona a jeho prováděcích předpisů. Výše uvedené texty je tedy nutno chápat také ve smyslu těchto úprav.

Námítka č.6 Námítka č.7

Výrok:

Námítce se nevyhovuje.

Odůvodnění:

Tangenciální propojení městských částí Brno-Komín a Brno - Bystrc s MČ Brno-Medlánky je dlouhodobě sledované už v platném ÚPmB, pro které je zde vymezena plocha komunikací a

prostranství místního významu s navazující plochou krajinné zeleně pro možnost umístění stromořadí či jiného krajinného prvku v rekreačně využívaném území. V Návrhu nového ÚPmB se rovněž v kontinuitě se stávajícím ÚPmB vymezuje plocha veřejného prostranství, která kopíruje stávající zpevněnou cestu vedoucí přes předmětné území (agreguje částečně i návrhovou plochu krajinné zeleně KV ze stávajícího ÚPmB, což je dáno měřítkem nového ÚPmB) a která vytváří podmínky pro žádoucí prostupnost územím. Z hlediska koncepce uspořádání dopravy slouží tato plocha pro vedení samostatné cyklotrasy. Zajišťuje dopravní obsluhu pro rozvojovou část brněnské ZOO ze strany Brna-Bystrce a stabilizovaného areálu Pily ČR, dále pak stabilizovaného areálu Policie ČR a medláneckého letiště ze strany Brna-Medlánky. Převážná část území je však určena pro nestavební využití, které negeneruje dopravní zatížení. Koridor již v současné době plní funkci obsluhy navazujících pozemků a jeho vymezení je nezbytné. Jeho šířka neznamená „výstavbu“ komunikace v celé šíři, ale umožňuje „kultivaci“ nevyhovujícího stavu a doplnění např. oboustranného stromořadí a zvýšení kvality prostupnosti pro pěší a cyklisty. To, jakým způsobem bude upraven provoz na tomto propojení nebo případně rozdělení na provozně nezávislé úseky není předmětem řešení územního plánu, ale úpravy organizace dopravy, která stanoví podmínky provozu, případně zamezí průjezdu nebo omezí některé nežádoucí pohyby.

Na základě rozhodnutí Rady města Brna (RMB) konané na schůzi RMB č.R8/127 zahájené dne 20.1.2021 s pokračováním dne 25.1.2021, uplatnil určený zastupitel, radní pro územní plánování RNDr. Filip Chvátal, PhD. u pořizovatele připravovaného Územního plánu města Brna – Odboru územního plánování a rozvoje MMB, ve smyslu § 53 odst. (1) zákona č. 183/2006 sb., o územním plánování a stavebním řádu, ve znění pozdějších předpisů, podnět, aby vyhodnocení výsledků projednání dokončil v souladu s doporučením RMB. Co se týče problematické oblasti rozvoje města RMB doporučila komunikační propojení Komín – Medlánky řešit jako návrhovou plochu veřejného prostranství O s tím, že část tohoto koridoru v prostoru od odbočky k rozvojové ploše ZOO k areálu Policie ČR bude stabilizován v rozsahu platného ÚPmB (bez integrace plochy zeleně).

Rozvojová lokalita Kn-6 pro rozvoj Zoologické zahrady musí mít územním plánem zajištěnou možnost dopravního napojení. Vymezení plochy veřejných prostranství pro zajištění dopravního napojení do západního vstupu ZOO tedy nelze vypustit.

Z výše uvedeného dále vyplývá, že veřejně prospěšná stavba Vy/O/0346 zůstane zachována.

Věcná podstata způsobů vypořádání předmětného podání zůstává nadále relevantní, přestože návrh nového územního plánu města Brna prošel přepracováním s ohledem na Pokyny ZMB z roku 2022 a byl uveden do jednotného standardu ÚPD dle stavebního zákona a jeho prováděcích předpisů. Výše uvedené texty je tedy nutno chápat také ve smyslu těchto úprav.

Pro úplnost doplňujeme, že na základě Pokynu č. 6) "Důkladné opakované posouzení připomínek městských částí z veřejného projednání" Zastupitelstva města Brna ze dne 21.06.2022, došlo v území kolem areálu bývalého JZD k úpravě návrhu spočívající v zapracování řešení dle ÚS Komín, Palcary - jih (Ing.arch. Jenčková, 08/2022). V území jsou nově vymezeny plochy smíšené obytné všeobecné, plochy občanského vybavení veřejného a s tím spojené upravené vedení dopravní infrastruktury.

Námítka č.8

Výrok:

Námítce se nevyhovuje.

Odůvodnění:

Rozsah rozvojové plochy Kn-6 "Zoologická zahrada" zpracovatel vyhodnotil na základě II. varianty Konceptu, která byla upravena na základě Pokynů pro zpracování Návrhu ÚPmB, které schválilo Zastupitelstvo města Brna usnesením č. ZM7/3871 na zasedání konaném dne 19. 6. 2018; a vychází taktéž z Generelu rozvoje ZOO města Brna z roku 2006. Plocha je určena pro expozici Safari. Zahrnuto je i plánované lokální biocentrum s regionálním biokoridorem.

Územní plán se netvoří na období v řádech jednotek let, ale na období několika desetiletí. Z toho důvodu nelze k vymezování nových návrhových ploch přistupovat prizmatem aktuálních plánů a projektů, ale je nutné umožnit vhodné rozšíření předmětných záměrů (v našem případě ZOO) i v dlouhodobém časovém horizontu.

Řešená lokalita bezprostředně navazuje na stávající areál brněnské ZOO, u kterého tak může dojít k plánovanému rozšíření. Je třeba uvést, že navrženým řešením dojde ke zmenšení ploch velkovýrobně obhospodařovaného půdního fondu, k jeho záboru však dojde s naprostým ohledem na přilehlé zemědělské plochy, u kterých nedojde ani ke snížení jejich prostupnosti ani ke ztížení jejich obhospodařování. SEA stanovuje, že plochy jsou akceptovatelné bez dalších podmínek nad rámec podmínek stanovených v ÚP.

Z toho důvodu bude rozvojová plocha Kn-6 ponechána v nezměněném stavu a ponechána bude také možnost nového vstupu na severní straně lokality. Návrh ÚPmB ovšem nestanovuje, a není to ani v jeho kompetenci, jaká bude konkrétní funkce a využití tohoto vstupu (např. zda půjde o vstup pro veřejnost nebo pouze o technický vstup). Z Návrhu ÚPmB bude vypuštěna plocha veřejného prostranství původně vymezená pro umístění parkoviště u tohoto severního vstupu.

Věcná podstata způsobů vypořádání předmětného podání zůstává nadále relevantní, přestože návrh nového územního plánu města Brna prošel přepracováním s ohledem na Pokyny ZMB z roku 2022 a byl uveden do jednotného standardu ÚPD dle stavebního zákona a jeho prováděcích předpisů. Výše uvedené texty je tedy nutno chápat také ve smyslu těchto úprav.

Námítka č.9

Výrok:

Námítce se nevyhovuje.

Odůvodnění:

Nesouhlasíte s případnou výstavbou bytových domů, kterou umožňují předmětné plochy smíšené obytné v rozvojové lokalitě Me-1 a požadujete změnu ve prospěch ploch komerční vybavenosti (W/v3).

Zpracovatel prověřil nutnost doplnit plochy komerční vybavenosti, a to v severní a jižní části lokality v návaznosti na realizované areály při ulici Purkyňova. Navyšování dalších ploch W není v lokalitě nutné (vyjma ploch v jihozápadní a severozápadní části předmětné lokality, které doplňují souvislý pás ploch komerční vybavenosti a byl u nich ponechám způsob využití W a vymezené plochy W v severní části). Přeměnou původně plánovaných ploch W na plochy smíšené obytné (C) je reagováno na deficitní funkci bydlení, což je jeden z hlavních problémů současné doby. Zvýšení možnosti stavět objekty pro bydlení, resp. pro smíšenou funkci, je základním požadavkem města a jde o jednu z hlavních úloh územního plánu. Předepsaná územní studie prověří potřebu umístění občanského vybavení, mateřské školy a veřejného prostranství o ploše min. 3000 m². Pro tyto funkce je vhodná smíšená obytná plocha, mezi jejíž hlavní využití patří mimo bydlení také občanské vybavení shodné s plochami V a W, maloobchod, služby a nerušící výroba a sport. Ve smíšené obytné ploše je také nutné dodržet regulativ 30 % zeleně pro disponibilní pozemky, což se v plochách W v takové míře nevyžaduje. Navržení plochy smíšené obytné je z výše uvedených důvodů vhodnější jak plochy komerční vybavenosti W.

Věcná podstata způsobů vypořádání předmětného podání zůstává nadále relevantní, přestože návrh nového územního plánu města Brna prošel přepracováním s ohledem na Pokyny ZMB z roku 2022 a byl uveden do jednotného standardu ÚPD dle stavebního zákona a jeho prováděcích předpisů. Výše uvedené texty je tedy nutno chápat také ve smyslu těchto úprav.

Námítka č.10

Výrok:

Námítce se vyhovuje částečně.

Odůvodnění:

V rámci podání je vysloven nesouhlas se záměrem komunikačního propojení sběrného významu, označeného jako Me/1 z ul. Purkyňova do ul. Hudcova.

V souvislosti s úpravou komunikačních propojení v MČ Brno-Medlánky bude v návrhu pro opakované veřejné projednání upraven systém sběrných komunikací v území. Propojení sběrného charakteru Me/1 bude sledováno v upravené poloze souběžně s ulicí Hradeckou.

Prostup v území z ulice Purkyňovy do ulice Hudcovy je žádoucí ponechat jako koridor veřejného prostranství.

Věcná podstata způsobů vypořádání předmětného podání zůstává nadále relevantní, přestože návrh nového územního plánu města Brna prošel přepracováním s ohledem na Pokyny ZMB z roku 2022 a byl uveden do jednotného standardu ÚPD dle stavebního zákona a jeho prováděcích předpisů. Výše uvedené texty je tedy nutno chápat také ve smyslu těchto úprav.

Č. MMB: 0297509
NÁMITKA / PŘIPOMÍNKA

NÁZEV PROJEDNÁVANÉ ÚPD

Územní plán města Brna

Identifikační údaje podatele

Fyzická osoba/právnícká osoba

Jméno, příjmení /
Název společnosti

Datum narození/
Identifikační číslo

Trvalé bydliště/
sídlo

Jsem - občan města Brna

Jsem - vlastníkem pozemku/ů nebo stavby v ploše dotčené
navrhovanou změnou

Upřesnění obsahu námítky/připomínky

Ano K textové části

Ano Ke grafické části

Ano K procesu pořizování

Městská část

Komín

Katastrální území

610585 Komín

Parcelní čísla pozemků (adresa,
doplňující popis lokality)

Lokalita KN-3 Kozí hora

Text námítky/připomínky včetně ZDŮVODNĚNÍ

přílohy:

- ne

Námítka 1:

Nesouhlasím s navrhovaným řešením dopravní obslužnosti v lokalitě KN- 3 Kozí hora a to zejména s průjezdným propojením mezi ulicemi Houškova a Kroftova a požaduji vyjmutí tohoto řešení z návrhu územního plánu.

Námítka 2:

Odůvodnění uvedené v tzv. kartě lokality, zpracováním věty cit.“ v daném případě je tedy uvedená plocha převažujícím veřejným zájmem nad ochrannou půd ZPF“ považuji za zcela neproporcionální, neboť výstavba několika rodinných domů rozhodně není veřejným zájmem, natož veřejným zájmem převažujícím nad ochrannou ZPF dle zákona 334/1992 Sb. v pozdějších platných zněních. Dle uvedeného zákona je v případě odnětí ZPF odnímat přednostně zemědělskou půdu méně kvalitní, kdy kritériem kvality jsou třídy ochrany (zde II. Třída ochrany). Návrh v tomto případě neprokázal v první řadě ani potřebu a nezbytnost, dále ani nejvýhodnější řešení, z čehož jednoznačně plyne, že nelze již vůbec hovořit o veřejném zájmu (viz. nálezy Ústavního soudu ze dnů 28.6.2008 č. 327/2005 Sb. a 17.3.2009 č. 124/2009 Sb. a NSS sp. zn. 6As 65/2012 – 10.5.2013).

Požadavek:

Řešením dopravní obslužnosti pro danou lokalitu KN-3 Kozí hora se zabývá územní studie „Komín-Žabovřesky: lokalita pod Kozí horou“, kterou zpracovali Knesl Kynčl architekti. Ztotožňuji se s řešením navržením v uvedené územní studii pod označením Varianta 1, která území obsluhuje slepými ulicemi s obratišti. Slepá komunikace s obratištěm, které odpovídá příslušné normě, nebrání příjezdu vozidel IZS a ani jejich činnosti.

Zdůvodnění:

Ulice Houškova je slepou ulicí ve funkční skupině obytná zóna a navrhované řešení změny klidový charakter lokality. Navrhovaným řešením územního plánu je narušena naše právní jistota jako vlastníků, kteří již při koupi pozemků měli dány podmínky, které návrh v lokalitě KN- 3 Kozí hora radikálně mění.

Návrh územního plánu je zpracován v rozporu s cíli a úkoly územního plánování, stanovený ve stavebním zákoně a porušuje jak jeho §18, tak i § 19.

Namítám nepřijatelné a neúměrné zatížení dopravou a podstatné zhoršení bezpečnosti silničního provozu na ulici Houškova. Do mých práv bude zasahovat zvýšená exhalace, prach a hluk. Řadové domy v ulici jsou napojeny na komunikaci bez chodníku a z nemovitosti se vstupuje přímo do vozovky. Při výjezdu z garáží je velmi omezený bezpečný rozhled kvůli nutným opěrným zídčkám viz výše zmíněné zařazení do funkční skupiny obytná zóna. Ulice Houškova nesplňuje technické parametry pro zintenzivnění dopravy, je tvořena výhradně zámkovou dlažbou. Při zimním provozu je komunikace ze zámkové dlažby kluzká. Chodník je veden pouze po jedné straně, ale i ten končí v křižovatce ulic Houškova - Štompil - Šaracova a dál již nepokračuje. Navazující ulice Pastviny je již za současného stavu dopravně přetížená, zejména v ranních a odpoledních hodinách z důvodu přivážení a odvážení dětí do přílehlé ZŠ Pastviny a dvou MŠ Pastviny a Absolonova.

Tato situace ohrožuje zejména chodce, převážně děti, které nejen navštěvují ZŠ a MŠ, ale také využívají dopravní hřiště a přílehlá sportoviště.

Hrozí, že při vybudování průjezdného propojení ulice Houškova-Kroftova bude toto propojení sloužit nejen k obsluze lokality a z obytné zóny se stane průjezdná ulice, kterou budou řidiči užívat jako objízdnu trasu pro dopravu k ZŠ Pastviny a k oblasti okolo ulice Absolonova, což je zcela v rozporu s přáním jejich (ulice Houškovy) obyvatel. Tím dojde k extrémnímu skokovému zvýšení dopravního zatížení ulice Houškovy, která na toto není stavebně dimenzována. Spolu se zvýšeným provozem v ranní a odpolední dopravní špičce se také zvýší riziko ohrožení zdraví a života osob, z důvodu nedostatečných opatření k bezpečnému vyjíždění vozidel z garáží rodinných domů a kapacitně nedostatečných (resp. na jedné straně zcela chybějících) chodníků. Rovněž lze reálně očekávat brzké poškození pozemní komunikace v ulici, kdy již v minulosti byly zaznamenány případy poškození plynového potrubí pod vozovkou právě zvýšeným provozem vozidel vyšší hmotnosti, které měly za následek únik plynu, který se následně akumuloval v několika domech na ulici Houškova. Tyto případy významně ohrozily životy obyvatel ulice. V případě vyššího dopravního zatížení lze důvodně předpokládat opakování takových incidentů.

Při výstavbě rodinných domů se každý stavebník finančně podílel nemalou částkou na výstavbě vozovky a v ní uložených inženýrských sítí, s tím, že ulice Houškova bude slepá v obytné zóně. V dobré víře byla komunikace předána zdarma do majetku Statutárnímu městu Brnu a do správy Brněnským komunikacím. Návrh územního plánu radikálně sníží hodnotu našich nemovitostí a pohodu bydlení.

Závěr:

Návrh územního plánu považuji za nezákonný, neboť se domnívám, že:


1. Nepředstavuje zásah pouze v nezbytně nutné míře
2. Není zpracován nejšetrnějším způsobem ještě vedoucím k cíli

3. Není nediskriminační

4. Není pořízen s vyloučením libovůle

Vzhledem k tomu, že moje nemovitost bezprostředně sousedí s dotčeným územím KN-3 Kozí hora, cítím se být osobou oprávněnou k podání námítky. Pokud by snad moje námítka byla vyhodnocena jako nepřípustná z důvodu, že moje nemovitost nebude posouzena jako dotčená návrhem územního plánu, je nutné toto podání považovat za připomínku.

V Brně dne 26.6.2020

Podpis: 

**nehodící se škrtněte*

MMB/0297509/2020

Námítka č.1

Výrok:

Námítce se vyhovuje částečně.

Odůvodnění:

V rámci podání byl vysloven nesouhlas s projednaným navrženým řešením propojení území Rozvojové lokality Kn-3 z ulice Kroftovy do ulice Houškovy, je požadováno její odstranění nebo doplnění izolačního pásu zeleně. Dále je vyslovena obava z umístění „tranzitní“ komunikace v souběhu s ulicí Kroftova.

Návrh územního plánu pro opakované veřejné projednání bude upraven s ohledem na vývoj a dohody vlastníků v území.

Koridor veřejného prostranství při západním okraji lokality Kn-3 bude zrušen a přiřazen k ploše bydlení B. Prostupnost území bude zajištěna propojením prodloužené ulice Houškovy dle platného územního rozhodnutí a středního koridoru veřejného prostranství vycházejícího z realizované komunikace v souladu se současným územním plánem. V případě potřeby bude doplněna podmínka prostupnosti do příslušné karty lokality.

Propojení do ulice Uhlířovy zůstane rovněž zachováno pro prostupnost území v obdobném rozsahu dle současného územního plánu.

Konkrétní způsob dopravní obsluhy je předmětem následné úpravy organizace dopravy v území, která není předmětem územního plánu.

Pokud se jedná o obavy z převedení „tranzitní“ dopravy územím, tak se jedná o obslužnou komunikaci k zajištění základní obsluhy předmětného území a vzhledem ke členitosti území a k parametrům komunikace (směrové a výškové poměry) není založen předpoklad, že by tato trasa byla atraktivní pro „tranzitní“ dopravu.

Věcná podstata způsobů vypořádání předmětného podání zůstává nadále relevantní, přestože návrh nového územního plánu města Brna prošel přepracováním s ohledem na Pokyny ZMB z roku 2022 a byl uveden do jednotného standardu ÚPD dle stavebního zákona a jeho prováděcích předpisů. Výše uvedené texty je tedy nutno chápat také ve smyslu těchto úprav.

Námítka č.2

Výrok:

Námítce se vyhovuje částečně.

Odůvodnění:

Z textu uvedeného v kartě lokality Kn-3, odstavci ZPF v textové části Odůvodnění není konkrétně jasné, k čemu se poslední věta o veřejném zájmu vztahuje - zda k naposledy zmíněné ploše veřejných prostranství, či k nově vymezené ploše bydlení na k. ú. Žabovřesky. V září 2020 nabylo účinnosti OOP 6/2020, kterým se vydala změna platného ÚPmB č. B176/15-0/Z, spočívající zejména v rozšíření stavební plochy pro bydlení na k. ú. Žabovřesky. Tím se projednaný Návrh nového ÚP v lokalitě Kn-3 rozsahem ploch B sesouladil s aktuálním ÚPmB. Zpracovateli bude dán pokyn předmětnou větu o veřejném zájmu na ZPF upřesnit, příp. opravit dle aktuálního stavu platného ÚPmB. Tím je částečně vyhověno.

Věcná podstata způsobů vypořádání předmětného podání zůstává nadále relevantní, přestože návrh nového územního plánu města Brna prošel přepracováním s ohledem na Pokyny ZMB z roku 2022 a byl uveden do jednotného standardu ÚPD dle stavebního zákona a jeho prováděcích předpisů. Výše uvedené texty je tedy nutno chápat také ve smyslu těchto úprav.

6P25

Došlo dne: 29-06-2020

0294511

Č.j. MMB:.....
 Příl.:.....

PODÁNÍ K NÁVRHU

Návrh Územního plánu města Brna

Statutární město Brno
 Doručeno: 29.06.2020
 MMB/0297511/2020
 listy: 1 přílohy:
 druh: 11/sv:

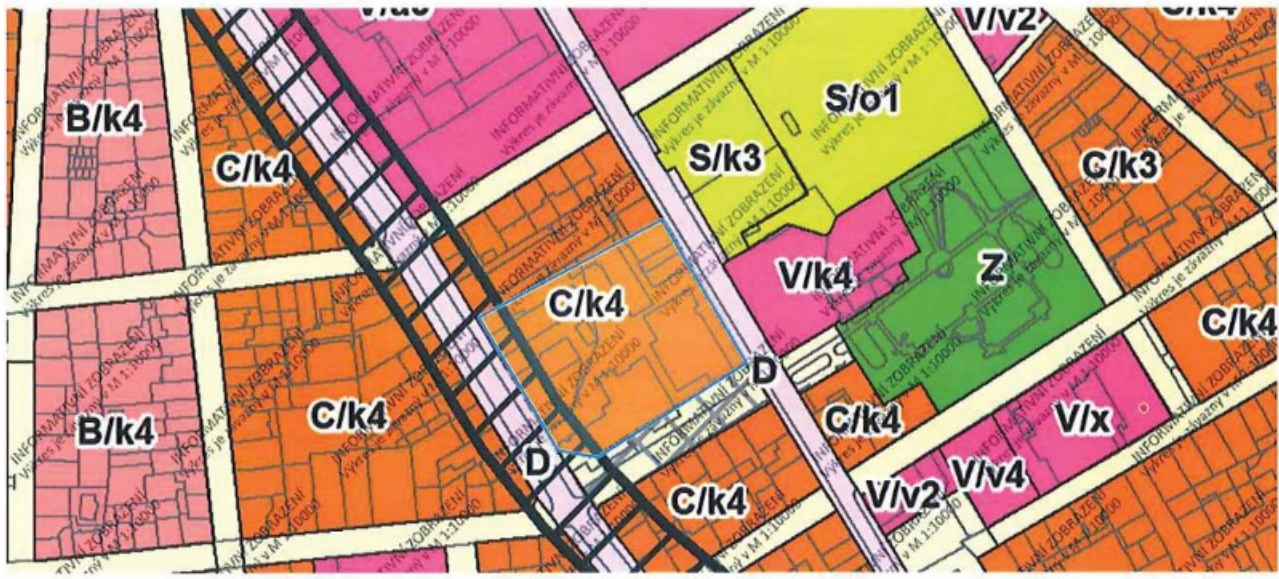


Podatel	
Typ subjektu:	Právnícká osoba
Název organizace:	Veveří Centre s.r.o.
Adresa / sídlo:	Tř. Kpt. Jaroše 1845/26, 602 00 Brno
Kontakt:	Kontaktní osoba: [REDACTED] Email: [REDACTED]
Vlastnický vztah podatele:	vlastník pozemků a investor výstavby

Námítka	číslo:	1
----------------	---------------	---

- nesouhlasíme se změnou koeficientu na C/k4. Už je vydané platné ÚR a podána žádost o SP na vyšší výšku – C/k5
- parc. č. 230/1, 230/2, 230/3, 230/4, 230/5, 230/6, 230/7, 230/8, 231, 246, 251/1, 251/3, 251/7, 251/8, 252, k.ú. Veveří

Námítka číslo 1 (zákres)



V Brno dne 29-06-2020 Podpis [REDACTED]

Vyplněný formulář zašlete na níže uvedenou adresu:
 Magistrát města Brna, Odbor územního plánování a rozvoje, Kounicova 67, 601 67 Brno

Magistrát města Brna
 Odbor územního plánování a rozvoje
 IČ: 27914011 DIČ: CZ27914011



Úřad městské části města Brna
Brno-střed

B R N O

Odbor územního řízení a stavebního řádu - Stavební úřad
Dominikánská 2, 601 69 Brno
Pracoviště: Měnínská 4, 601 92 Brno

Číslo jednací: MCBS/2016/0131810/KOTM
K podání: MCBS/2014/0031077
Spisová značka: 3200/MCBS/2014/0031077
Oprávněná úřední osoba: Ing. Michal Kotyza, tel.: 542 526 414

Brno 17.08.2016

Veveří Centre s.r.o., IČO 27914011, U libeňského pivovaru 63/2, 180 00 Praha

Územní rozhodnutí o umístění stavby s názvem: „POLYFUNKČNÍ OBJEKT BRNO VEVEŘÍ“ umístěný na pozemcích parc. čís. 230/1, 230/2, 230/3, 230/4, 230/5, 230/6, 230/7, 230/8, 231, 251/1, 251/3, 251/7, 251/8 a 252, vše k.ú. Veveří, obec Brno, přičemž stavby související jsou umístěny na pozemcích parc. čís. 249, 253, 279, 280/10, 223/1, 224, 250/1, 280/1 a 1522/1, vše k.ú. Veveří, obec Brno

VEŘEJNÁ VYHLÁŠKA

ÚZEMNÍ ROZHODNUTÍ č. 279

Úřad městské části města Brna, Brno-střed, Odbor územního řízení a stavebního řádu - Stavební úřad (dále jen stavební úřad), příslušný podle ust. § 13 odst. 1 písm. c) zákona č. 183/2006 Sb., o územním plánování a stavebním řádu (stavební zákon), ve znění zákona č. 39/2015 Sb., účinného od 1.4.2015 (dále jen „novelizovaný stavební zákon“), ve smyslu čl. II zákona č. 350/2012 Sb., bodu 14. přechodných ustanovení dokončí řízení, které nebylo pravomocně skončeno přede dnem nabytí jeho účinnosti, podle dosavadních právních předpisů, tj. podle stavebního zákona ve znění platném do 31.12.2012 (dále jen „stavební zákon“) a podle jeho prováděcích vyhlášek. Stavební úřad dne 22.10.2012 obdržel žádost společnosti Veveří Centre s.r.o., IČO 27914011, U libeňského pivovaru 63/2, 180 00 Praha, zastoupené v době podání žádosti na základě plné moci společností NOVARIA s.r.o., IČO 27914011, Peckova 280/9, 186 00 Praha, která byla odvolána dne 26.1.2016 (odvolání plné moci doručeno na stavební úřad dne 3.2.2016), nyní zastoupené na základě plné moci ze dne 26.1.2016 (plná moc doručena na stavební úřad dne 3.2.2016) Ing. Ivo Adamčíkem, nar. 25.04.1967, Boskovická 1379/13, 621 00 Brno, o vydání územního rozhodnutí o umístění stavby s názvem: „POLYFUNKČNÍ OBJEKT BRNO VEVEŘÍ“ umístěný na pozemcích parc. čís. 230/1, 230/2, 230/3, 230/4, 230/5, 230/6, 230/7, 230/8, 231, 251/1, 251/3, 251/7, 251/8 a 252, vše k.ú. Veveří, obec Brno, přičemž stavby související jsou umístěny na pozemcích parc. čís. 249, 253, 279, 280/10, 223/1, 224, 250/1, 280/1 a 1522/1, vše k.ú. Veveří, obec Brno.

Stavební úřad vydal dne 18.12.2013 pod č.j. 120087198/SOUZ/STU/015 územní rozhodnutí č. 226. Proti tomuto územnímu rozhodnutí bylo následně účastníky řízení podáno odvolání. Odvolací správní orgán (OÚŠŘ MMB) následně svým rozhodnutím č.j. MMB/0359246/2014 ze dne 16.9.2014, které nabylo právní moci dne 7.10.2014, rozhodl, že věc se vrací stavebnímu úřadu k novému projednání.

MMB/0297511/2020

Námitka

Výrok:

Námitce se vyhovuje.

Odůvodnění:

V ploše C/k4 podél ulice Veverří, Kounicova, Sokolská a Pekárenská s návrhem bytového komplexu Veverří Centre žádáte zvýšit minimální výškovou hladinu na C/k5. Na zmíněný objekt je vydáno územní rozhodnutí. Námitce se vyhovuje, výšková hladina zástavby v předmětné ploše bude zvýšena na C/k5.

Věcná podstata způsobů vypořádání předmětného podání zůstává nadále relevantní, přestože návrh nového územního plánu města Brna prošel přepracováním s ohledem na Pokyny ZMB z roku 2022 a byl uveden do jednotného standardu ÚPD dle stavebního zákona a jeho prováděcích předpisů. Výše uvedené texty je tedy nutno chápat také ve smyslu těchto úprav.


Došlo dne: 29-06-2020

PODÁNÍ K NÁVRHU

Návrh Územního plánu města Brna

Č.j. MMB: 0297519

Příl.:

Podatel		Statutární město Brno	
Typ subjektu:	Právnícká osoba	Doručeno: 29.06.2020	
Název organizace:	NOME a.s.	MMB/0297519/2020	
Adresa / sídlo:	Tř. Kpt. Jaroše 1845/26, 602 00 Brno	listy: 1	přílohy:
Kontakt:	Kontaktní osoba: [redacted]	druh:	l/sv:
	Email: [redacted]		
Vlastnický vztah podatele:	vlastník pozemků a investor výstavby	mmb1es7739a72d	
		Datum narození:	[redacted]
		Telefon:	[redacted]

Námítka	číslo:	1
----------------	---------------	---

- Zn 11 – součástí území jsou pozemky, na nichž je vydáno stavební povolení a kde se staví – sektory 41 a 42, Kamechy III.etapa - žádáme o vyjmutí ze změny a ponechání stávajícího vymezení plochy dle platného ÚP - pozemky p.č. 1896/1, 1888/6, k.ú. Žebětín

Námítka číslo 1 (zákres)

1



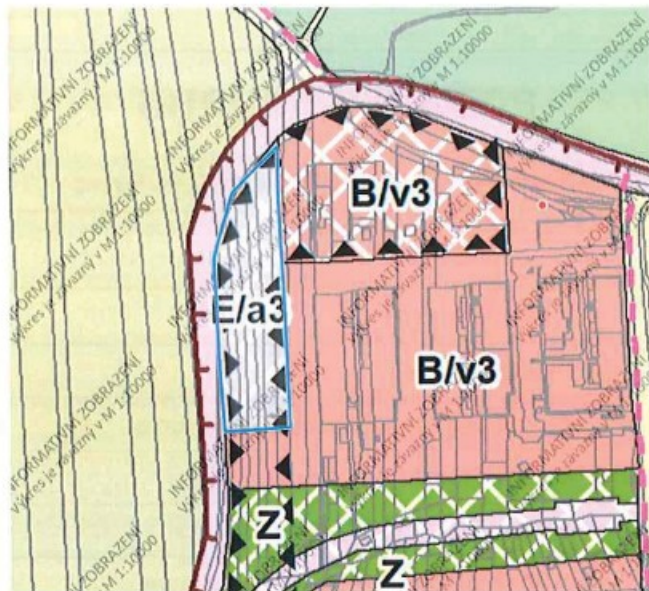
1

Připomínka	číslo:	2
-------------------	---------------	---

- Zn 11 - navrhujeme úpravu typu plochy z E/a3 na B/v3 v rozsahu pozemků p.č. 1847/25, 1847/22, 1847/21, 1847/18, 1847/17, 1847/6, 1847/5, k.ú. Žebětín; Plocha navazuje na probíhající výstavbu bytových domů.

2

2



v <i>Brno</i> dne <i>2.9-06-</i> 2020	Podpis
Vyplněný formulář zašlete na níže uvedenou adresu: Magistrát města Brna, Odbor územního plánování a rozvoje, Kounicova 67, 601	

STAVEBNÍ ODBOR, KAMPAŇSKOVO NÁM. 35, 602 00 BRNO

VÁŠ DOPIS ČJ.:
ZE DNE:
NAŠE ČJ.:

SU/08/760/Stř -4

souvisí s Č.j. ÚS-2993/2006/Tyr-7-(IS+K)
a Č.j. ÚS-2993/2006/Tyr-8 (OB-S 36, 37, 38, 40, 41, 42)

SPIS. ZN.:

VYŘIZUJE: Ing. Blažena Střítecká
tel. 54621 7398
fax 54621 7301
stavebni@zebetin.cz

2008-09-11

DOŠLO DNE:
18 -09- 2008

REKO a.s.,
tř.kpt.Jaroše 26
602 00 Brno
IČ 13690299

Tožto rozhodnutí nabylo právní
moci dne: 7.10.2008

V Brně dne: 8.10.2008



Věc: "Obytný soubor Kamechy 3.etapa" -- inženýrské sítě a komunikace a
"Obytný soubor Kamechy 3.etapa" - bytové domy – sektor 36, 37, 38, 40, 41, 42

- na pozemcích k.ú.Žebětín a k.ú.Bystřec (viz příloha)

STAVEBNÍ POVOLENÍ

Dne 2.4.2008 podal stavebník REKO, a. s. tř. kpt. Jaroše 26, 602 00 Brno
u zdejšího stavebního úřadu žádost o stavební povolení na

"Obytný soubor Kamechy 3.etapa" – inženýrské sítě a komunikace

a "Obytný soubor Kamechy 3.etapa" - bytové domy – 36, 37, 38, 40, 41, 42, na pozemcích dle
přílohy, k.ú. Žebětín a k.ú.Bystřec.

Ke stavbě a pozemku má vlastnické právo REKO a.s., tř.kpt.Jaroše 25, 602 00 Brno
a Magistrát města Brna .

Na základě výsledku projednání žádosti ve stavebním řízení ÚMČmB, Brno-
Žebětín, stavební odbor, jako stavební úřad příslušný podle ust. § 13 zákona č. 183/2006 Sb., o
územním plánování a stavebním řádu, ve znění pozdějších předpisů (dále jen "stavební zákon"),
rozhodl takto:

„Obytný soubor Kamechy 3.etapa“ – inženýrské sítě a komunikace

a „Obytný soubor Kamechy 3.etapa“ - bytové domy – sektor 36, 37, 38, 40, 41, 42

- na pozemcích k.ú.Žebětín a k.ú.Bystřec (viz příloha)

, se podle § 115 stavebního zákona

p o v o l u j e .

MMB/0297519/2020

Námítka č.1

Výrok:

Námítce se vyhovuje částečně.

Odůvodnění:

Požadavku na "ponechání stávajícího vymezení plochy dle platného ÚPmB" (dnes plocha všeobecného bydlení BO, IPP 0,6) nelze v části lokality Zn-11 při ulicích Lišejniová a Sentická zcela vyhovět: nový ÚP vymezuje jiné prostorové specifikace využití ploch, nepracuje s IPP, má pouze plochu funkce bydlení, nepracuje s funkčními typy.

V daném území je v rámci zachování kontinuity pro cílové využití území vymezena v novém ÚP plocha funkce bydlení B, s prostorovou specifikací "v3" struktura zástavby volná s hlavní výškou římsy do 16 m; což odpovídá dnes platné funkci BO a platnému IPP o hodnotě 0,6. Tím je v rámci možností metodiky vymezování funkčních ploch a jejich prostorového využití v novém ÚP alespoň částečně vyhověno.

Pro stavební využití předmětné části lokality je vydáno stavební povolení, tj. právní nároky na využití území jsou založeny v tomto povolení, vydaném v souladu s platným ÚPmB. Výstavba zde již probíhá, proto je dán zpracovateli nového ÚP pokyn, aby vyhodnotil stav využití v území a při úpravě návrhu pro opakované veřejné projednání případně převedl tuto část území do plochy stabilizované a nezahrnoval ji do lokality Zn-11.

V upraveném návrhu ÚP pro 1. opakované projednání byla lokalita redukována, předmětné území do ní nebylo zahrnuto, a bylo vymezeno jako stabilizované plocha bydlení B/v3.

Věcná podstata způsobů vypořádání předmětného podání se mění, a to i ve vazbě na skutečnost, že návrh nového územního plánu města Brna prošel přepracováním s ohledem na Pokyny ZMB z roku 2022 a byl uveden do jednotného standardu ÚPD dle stavebního zákona a jeho prováděcích předpisů, tj. výše uvedené texty je nutno chápat ve smyslu těchto úprav.

Vyhodnocení se mění takto:

V daném území došlo na základě Pokynu č.2. Zastupitelstva města Brna ze dne 21.06.2022, který zněl: Rozčlenit typ ploch s rozdílným způsobem využití PLOCHY BYDLENÍ – B, a to na plochy vymezované pro „bydlení individuální“ (v rodinných domech) a plochy pro „bydlení hromadné“ (v bytových domech), k úpravě návrhu NUP 2024 spočívající ve změně na plochu všeobecného bydlení BU. Zpracovatel dále s ohledem na zpřesnění způsobu stanovení výšky zástavby (kap. 6.4.2 textové části Návrhu NUP 2024) zpřesnil výškovou hladinu ve stabilizované ploše BU na "4" dle skutečného stavu nové zástavby ve svažitém území. Námítce zůstává vyhověno částečně tím, že v předmětné části území je vymezena plocha určená pro bydlení BU/v4.

Nelze vyhovět požadavku na funkční typ a IPP dle stávajícího ÚPmB, nový ÚP vymezuje jinak označené funkční plochy a stanovuje v nich prostorové uspořádání jiným způsobem.

Námítka č.2

Výrok:

Námítce se nevyhovuje.

Odůvodnění:

Pro dokladování transparentnosti procesu vyhodnocení podání je uveden také mezitimní pracovní výrok a odůvodnění, tj. vyhodnocení z r. 2020:

Námítce bylo v roce 2020 vyhověno jiným způsobem: "Námítkou je požadována změna využití plochy E/a3, která je součástí rozvojové lokality Zn-11 Kamechy na typ B/v3.

Plocha pro lehkou výrobu byla již v současně platném ÚPmB vymezena za účelem umožnit vznik pracovních příležitostí pro obytný soubor Kamechy, který v současné době čítá okolo 5.000 obyvatel, kteří denně dojíždějí do zaměstnání mimo tento obytný soubor. Žadoucí je tedy i nadále ponechat v území funkční využití, které může k vytvoření pracovních příležitostí

příspěť či sanovat chybějící vybavenost tohoto obytného souboru, např. možnost umístit zde zařízení sociální péče. Zařazení do ploch V nebo W bude lépe odpovídat návaznosti na stávající bytovou zástavbu a kvalitní přírodní okolí. Co se týká specifikace struktury zástavby bude plocha zařazena do typu v – volná zástavba, obdobně jako okolní plochy."

Konečné rozhodnutí o připomínce a odůvodnění tohoto rozhodnutí se vztahuje k výslednému řešení Návrhu nového ÚPmB:

K uvedené ploše byla uplatněna připomínka i při 1. opakovaném veřejném projednání - požadována byla změna využití plochy W/v3 na typ V/v2 pro účely možnosti umístění potřebné vybavenosti pro MČ.

Při 1. opakovaném veřejném projednání v 06/2021 uplatnil určený zastupitel RNDr. Filip Chvátal, PhD. dle § 53 odst. (1) stavebního zákona v procesu vyhodnocování výsledků projednání dopisem č.j. MMB/0477610/2021 ze dne 13.9.2021 na základě doporučení RMB R8/168 konané dne 1.9.2021 podnět na zohlednění místních zájmů MČ Brno-Žebětín ve výše uvedené věci. Na základě výsledků projednání byly místní zájmy městské části zohledněny a Návrh pro druhé veřejné opakované projednání bude upraven. Touto úpravou je plně reagováno na požadavky podatele. Zařazení do ploch veřejné vybavenosti - V bude lépe odpovídat návaznosti na stávající bytovou zástavbu, kvalitní přírodní okolí a cílové využití plochy.

Věcná podstata způsobů vypořádání předmětného podání zůstává nadále relevantní, přestože návrh nového územního plánu města Brna prošel přepracováním s ohledem na Pokyny ZMB z roku 2022 a byl uveden do jednotného standardu ÚPD dle stavebního zákona a jeho prováděcích předpisů. Výše uvedené texty je tedy nutno chápat také ve smyslu těchto úprav.

Došlo dne: 30-06-2020

C.j. MMB: 0297520
Příl.:

Kounicova 67
601 67 Brno

NÁMITKA / PŘIPOMÍNKA

NÁZEV PROJEDNÁVANÉ ÚPD	Územní studie Červený kopec Výkresová část: B.5 Dopravní infrastruktura - situace
-------------------------------	--

Identifikační údaje podatele

Fyzická osoba/právnícká osoba

Jméno, příjmení / Název společnosti	[redacted]
Datum narození/ Identifikační číslo	[redacted]
Adresa	[redacted]
Jsem - nejsem* občan města Brna	Jsem - nejsem* vlastníkem pozemku/ů nebo stavby v ploše dotčené navrhovanou změnou Katastrální území Brno Bohunice, p. [redacted]

Upřesnění obsahu námítky/připomínky

<input type="checkbox"/> K textové části	<input type="checkbox"/> Ke grafické části	<input checked="" type="checkbox"/> K procesu pořizování
Městská část	Bohunice	
Katastrální území	Brno-Bohunice	
Parcelní čísla pozemků (adresa, doplňující popis lokality)	Červený Kopec, ulice [redacted]	

Text námítky/připomínky včetně ZDŮVODNĚNÍ	Na základě konceptu nového územního plánu vznáším námitku a nesouhlas s klasifikací komunikace na parcele 1451/3 jako hlavní pěší trasy. A žádám o reklasifikaci komunikace na parcele 1451/3 jako předpokládaný návrh dopravní obsluhy území, který bude zpřesněn v dalších stupních projektových prací a to v bodu B.5 Dopravní infrastruktura - situace:
<input type="checkbox"/> - grafická příloha <input type="checkbox"/> ano <input type="checkbox"/> ne <input type="checkbox"/> - další přílohy	<ul style="list-style-type: none"> - Studie nezohledňuje historicky zaužívanou komunikaci na parcele 1451/3 jakožto hlavní komunikace pro dopravní napojení částí území. - Klasifikací jakožto komunikace pro dopravní napojení by zůstala možnost jeho využití pro chodce – jak je tomu doteď. - Klasifikace jako komunikace pro dopravní napojení nerespektuje právní vlastnictví parcel a možnosti jejich napojení na komunikace – jelikož horizontálně napájí jednotlivé parcely a to při zachování majetkovo - právních poměrů. - Komunikace na parcele 1451/3 nezasahuje do soukromých parcel a ani parcely nerozděluje a nerozdrobuje.

Žádám o písemné vyjádření a reklasifikaci parcely 1451/3 na předpokládaný návrh dopravní obsluhy území, který bude zpřesněn v dalších stupních projektových prací – v části Červený Kopec, Brno-Bohunice.

V Brně dne 29.6.2020

Podpis: 

**nehodící se škrtněte*

MMB/0297520/2020

Námitka

Výrok:

Námitce se nevyhovuje.

Odůvodnění:

Námitka je primárně směřována k návrhu řešení územní studie „Červený kopec“, konkrétně příloze B.5, která byla podkladem pro nový územní plán, a která zpřesnila principy dopravní obsluhy vymezené v platném územním plánu.

Konkrétně je vysloven nesouhlas s klasifikací komunikace na parcele 1451/3 k.ú. Bohunice jako hlavní pěší trasy.

Obecně územní plán stanovuje základní koncepci rozvoje území obce, ochrany jeho hodnot, jeho plošného a prostorového uspořádání, uspořádání krajiny a koncepci veřejné infrastruktury a stanovuje podmínky pro využití území. Nový Územní plán města Brna (ÚPmB) pracuje s méně podrobným měřítkem hlavního výkresu 1:10 000, než tomu je u současného (1:5000). Pokud se jedná o návrh řešení, tak v lokalitě byly vymezeny základní koridory obsluhy území v souladu s řešením územní studie a principy kompaktního města. Jedná se o nabídku možné intenzifikace území z hlediska tvaru dlouhých a úzkých parcel v území.

Případné zatřídění podle účelu pozemních komunikací v území není předmětem řešení územního plánu, ale následné úpravy organizace dopravy.

Věcná podstata způsobů vypořádání předmětného podání zůstává nadále relevantní, přestože návrh nového územního plánu města Brna prošel přepracováním s ohledem na Pokyny ZMB z roku 2022 a byl uveden do jednotného standardu ÚPD dle stavebního zákona a jeho prováděcích předpisů. Výše uvedené texty je tedy nutno chápat také ve smyslu těchto úprav.

Statutární město Brno

Doručeno: 29.06.2020

MMB/0297521/2020

listy: 1 přílohy:
druh: li/sv:



mmb1e57739a77f

N

6486

MAGISTRÁT MĚSTA BRNA Odbor územního plánování a rozvoje
Došlo: 29-06-2020
Č.j. MMB: 0297521
Příl.:

Magistrát města Brna
Odbor územního plánování a rozvoje
Kounicova 949
602 00 Brno-střed

Datovou zprávou

K č. j. MMB/0202272/2020

Podatel:

OC Kavkaz, a.s., IČO: 05773237, sídlem náměstí Svornosti 2573/6, Žabovřesky, 616 00 Brno

Právně zastoupen:

Frank Bold Advokáti, s.r.o., IČO: 28359640, sídlem Údolní 33, 602 00 Brno

Námítky k návrhu Územního plánu města Brna

Přílohy:

- 1. Území dotčené námítkou - vlastnické vztahy
- 2. Území dotčené námítkou v platném územním plánu - detail
- 3. Území dotčené námítkou v návrhu územního plánu - detail
- 4. Výšková úroveň stávající zástavby a regulace v návrhu ÚP
- 5. Stávající zástavba v lokalitě - nadhled
- 6. Fotodokumentace současného stavu v území
- 7. Fotodokumentace současného stavu v území
- 8. Současný stav v území - relief terénu v lokalitě
- 9. Orientační zakres limitních výškových úrovní 28 m a 40 m

Magistrát města Brna, odbor územního plánování a rozvoje, jako pořizovatel návrhu Územního plánu města Brna (dále „pořizovatel“), doručil veřejnou vyhláškou ze dne 21. 5. 2020, č. j. MMB/0202272/2020, podle § 52 odst. 1 zákona č. 183/2006 Sb., o územním plánování a stavebním řádu (stavební zákon), ve znění pozdějších předpisů (dále „stavební zákon“), oznámení o zahájení veřejného projednávání návrhu Územního plánu města Brna (dále „Návrh ÚP“) a současně vyzval k podání písemných námitek a připomínek k Návrhu ÚP, a to do sedmi dnů ode dne veřejného projednání, které se koná ve dnech 22. a 23. 6. 2020, tj. do 30. 6. 2020.

Podatel jako vlastník pozemků dotčeného Návrhem ÚP tímto ve lhůtě k tomu určené podává k Návrhu ÚP následující námítky podle § 52 odst. 3 stavebního zákona.

Námítka č. 1 - Nesouhlas s navrženou výškovou úrovní

I. Vymezení území dotčeného námítkou č. 1

Pozemky parc. č. 2758, na kterém stojí stavba č. p. 654, 2759/1, 2765/1, 2767/2, 2767/3, 2767/4, vše k. ú. Bohunice. Podatel vymezuje území dotčené námítkou obvodem stabilizované plochy s rozdílným způsobem využití v prostoru mezi ulicí Švermova a tělesem tramvajové trati, v k. ú. Bohunice, v Návrhu ÚP označené jako W/v3 a zakreslené v grafických přílohách (zejména v příloze č. 1) k této námítce.

II. Údaje podle katastru nemovitostí dokladující dotčená práva

Podatel vlastní pozemky parc. č. 2758, na kterém stojí stavba č. p. 654, pozemky parc. č. 2759/1, 2765/1, 2767/2, 2767/3 a 2767/4, vše k. ú. Bohunice.

III. Obsah námítky č. 1

Námítka směřuje proti výškové úrovni zástavby v území dotčeném námítkou, jak je uvedena v Návrhu ÚP včetně jeho grafické části. Podatel navrhuje změnu výškové úrovně zástavby v území dotčeném námítkou, a to **na výškovou úroveň 6** (s výškovým rozpětím 12 až 28 m, se zvýrazněnými nárožními a lokálními dominantami do 40 m). Podatel také žádá o opětovné posouzení koncepce řešící výškovou úroveň zástavby navrženou v konceptu územního plánu.

IV. Odůvodnění námítky č. 1

a) Současný stav v území

Okolí lokality je v současnosti zastavěno osmipodlažními bytovými domy. Stavební objekty byly realizovány jako typové sekce v panelové konstrukční soustavě B70. Architektonické hmoty domů jsou členěny četnými nárožními, jejichž vertikální linie představují nejvýraznější prvek, který se uplatňuje v průčelích. Jednotlivé objekty vytvářejí spojitě řady přímých nebo častěji zalomených půdorysných tvarů. I tyto celky jsou v území často opakované nebo zrcadlené. Urbanistické řešení je podřízeno dobovým technologickým a ekonomickým požadavkům.

Ulice nejsou spojitě vymezeny, ale prostor ulice často splývá s prostorem naznačeného vnitrobloku. Urbanistické měřítko, proporce a často i konkrétní tvar jednotlivých prostranství se opakují a přispívají tak k **dezorientující nevýraznosti a anonymitě prostředí**. Jednotlivé urbanistické prostory nejsou významově diferencovány, stavební struktura negraduje k lokálním centrům. V území chybějí přirozené orientační markanty v podobě výrazných stavebních objektů.

Monotónní výšková hladina zástavby není narušena žádnými akcenty. Úrovně plochých střech bytových objektů v celkovém pohledu pouze kopírují tvar terénu ve výšce atik osmipodlažní zástavby. Tento princip nemohou narušit ani nízké a nevýrazné hmoty komerčních a technických objektů, které jsou v pohledech často již zcela zakryty přerůstající zelení. Horizontální hmoty **významově nejdůležitějších objektů komerčních center** jsou stavěny na roveň podobným hmotám objektů technické infrastruktury (např. kotelen), přestože jejich sociálně-ekonomický význam pro organismus města je naprosto odlišný.

Pozemky v okolí budov jsou převážně v majetku města, jsou volně přístupné a tvoří veřejná prostranství bez jasně vymezených hranic a diferencovaných funkcí. Parková úprava s dnes již masivní vysokou zelení plní pro výsledný vizuální dojem podstatnou a velmi pozitivní úlohu, sama o sobě však nemůže nahradit **deficit urbanisticky významných objektů** ani eliminovat negativum jednotvárnosti veřejných prostranství i stavební struktury.

Současný stav v území je zachycen v příložené fotodokumentaci (přílohy 5 až 9).

b) Území dotčené námitkou č. 1 v platném územním plánu města Brna

Předmětné území je v **platném územním plánu** (1994, ve znění vydaných změn – příloha č. 2) vedeno jako plocha SO - smíšená plocha obchodu a služeb, sloužící převážně k umístění obchodních a servisních provozoven a administrativy, které podstatně neruší bydlení s následujícími parametry:

druh plochy:	stavební
stabilita:	návrhová
funkce:	smíšená plocha
funkce - kód:	S
funkční typ:	smíšená plocha obchodu a služeb
funkční typ - kód:	SO
index podl. plochy:	0,6
výměra plochy:	13136 m ²

Stávající stavba v území dotčeném námitkou je v současnosti trvale využívána ve shodě s podmínkami platného územního plánu.

Plocha je v územním plánu uvedena jako **stavební návrhová s hodnotou indexu podlažní plochy 0,6**. Při výměře 13136 m² tedy vymezená plocha reprezentuje kapacitu 7882 m² hrubé podlahové plochy v objektech.

Stávající budova obchodního centra však disponuje i při započtení plného půdorysu dvou podlaží pouze 2520 m² hrubé podlahové plochy, tedy necelou jednou třetinou přípustné kapacity podle současného územního plánu. Jiné budovy se uvnitř plochy vymezené platným územním plánem nenalézají.

Z uvedeného je zřejmé, že **současný územní plán umožňuje významný budoucí stavební rozvoj území** s cílovým nárůstem hrubé podlažní plochy budov na více než trojnásobek současné kapacity.

Aktuálně platným regulativům vyhoví například zvýšení objektu obchodního centra v současném půdorysu na šest plných nadzemních podlaží s konstrukční výškou odpovídající komerčnímu využití a s celkovou hrubou podlažní plochou až 7882 m².

c) Návrh ÚP

Plocha **území dotčeného námitkou** je v Návrhu ÚP (příloha č. 3) označená W/v3 a charakterizovaná následujícími parametry:

- plocha funkčně stabilizovaná
- typ plochy s rozdílným způsobem využití - plocha komerční vybavenosti (W),
- struktura zástavby - volná (/v-),
- výšková úroveň zástavby (/3), tj. 6 až 16 m.

Návrh územního plánu určuje následující parametry zástavby:

Typ plochy s rozdílným způsobem využití

Základní parametr plochy s rozdílným způsobem využití pro plochy komerční vybavenosti (W) v současném stavu území dotčeného námitkou plně odpovídá podmínkám využití ploch komerčního vybavení stanoveným v návrhu územního plánu.

Hlavní je využití pro občanské vybavení komerčního charakteru, tj. pro:

- maloobchod do 5000 m² prodejní plochy
- ubytování
- stravování
- nerušící výrobu a služby

- vědu a výzkum
- administrativu
- výstavnictví
- další občanské vybavení, včetně záměrů uvedených v hlavním využití pro plochy veřejné vybavenosti (V)

Přípustné je využití související, podmiňující nebo doplňující hlavní využití, dále využití pro sport a pohybovou rekreaci.

- Podmíněně přípustné je:
 - bydlení, pokud je zachována polyfunkčnost v ploše,
- využití pro maloobchod 5000 až 10000 m² prodejní plochy, pokud je realizováno v patrových objektech při současném integrování parkování v objektu
- jiné využití za podmínky, že neohrozí nebo nepřiměřeně neomezí hlavní využití.

Nepřípustné je využití pro areály, pro které se vymezují plochy občanského vybavení X (nákupní a zábavní centra a zvláštní areály).

Specifikace struktury zástavby

V textové části Návrhu ÚP (odst. 6.4.1.1) je definována **volná zástavba (V-)** jako urbánní struktura, která zahrnuje převážně modernistickou sídlištní zástavbu a dostavby v kompaktní zástavbě. Je tvořena zejména kombinací solitérních, převážně rezidenčních budov a objektů občanské vybavenosti. Volná prostranství mezi budovami jsou zpravidla veřejně přístupná s vysokým podílem vegetace.

Uvedené charakteristice odpovídá zástavba předmětného území včetně pravidel pro uspořádání volné zástavby navazujících na její úvodní definici:

Zástavba je tvořena objekty různých měřítek, mezi kterými prochází veřejná prostranství. Uliční čára zpravidla není stanovena. Stavební čára je obvykle volná. Výškové uspořádání je zpravidla v několika úrovních charakteristických pro různé typologické kategorie budov.

Budovy jsou volně umístěné v plochách veřejných prostranství zpravidla tak, aby podpořily strukturu veřejných prostranství.

Tvar veřejných prostranství nemusí být budovami vždy jasně vymezen.

Specifikace výškové úrovně zástavby

V textové části Návrhu ÚP (odst. 6.4.2) je určena pro jednotlivé výškové úrovně zástavby dolní a horní mez výšek umísťovaných budov. Dolní mez je pouze doporučená, pokud není stanoveno jinak (např. definicí městské třídy apod.).

Dále je zde definován pojem „výška budovy“ jako výška fasády přes všechna podlaží po hlavní římsu nebo horní úroveň atiky. Výška budovy je měřena svisle od nejnižšího bodu přilehlého upraveného terénu, a to v části obvodu stavby, která přiléhá k přístupovým veřejným prostranstvím (ulice, chodník, náměstí apod.), po úroveň hlavní římsy nebo horní úroveň atiky.

Nad úroveň hlavní římsy (popř. atiky) je možné realizovat jedno ustoupené podlaží o maximální výšce 3,5 m nad úroveň hlavní římsy (popř. atiky); za ustoupené podlaží se považuje takový případ, kdy ustupující fasáda je odsazena od fasády objektu minimálně o 2,0 m, pokud podrobnější územně plánovací podklad neprovede vhodnost případné odchylky v navazujícím území.

Nižší objekty na hranici veřejného prostranství, než stanovuje dolní mez výškového rozpětí, jsou zpravidla využívány pro občanskou vybavenost a parkování. U budov, které nesousedí s veřejným prostranstvím, je obecně přípustná nižší výška než připouští dolní mez výškové úrovně.

Stávající objekty je přípustné do úrovně horní meze výškového rozpětí dostavovat postupně.

Plochy v těsném, ale i v širším okolí území dotčeného námitkou jsou v Návrhu ÚP v souladu se skutečností převážně specifikovány jako plochy **B/v5** s výškovým rozpětím 12 až 28 m (příloha č. 4).

V místě ani v souvisejícím okolí se nenalézají žádné lokální urbanistické dominanty. Negativní urbanistické souvislosti této situace byly popsány výše.

V území dotčeném námitkou zavádí Návrh ÚP výškovou regulaci úrovně 3 s výškovým rozpětím 6 až 16 m, tedy výrazně restriktivní podmínku ve srovnání s regulativy stanovenými pro toto území platným územním plánem.

Shrnutí a závěr námitky č. 1

1. Regulace výškové úrovně obsažená v Návrhu ÚP bez zřejmého důvodu zásadním způsobem omezuje možnosti stavebního rozvoje v území **výrazným snížením návrhových kapacit ve srovnání s platným územním plánem**. Tím významně omezuje výkon vlastnických práv podatele.

2. **Podatelem požadované zvýšení rozpětí výšky zástavby na 12 až 28 m je hlediska dosažitelné kapacity podlažní plochy v území ekvivalentem k současnému regulativu platného územního plánu.** Umožní realizovat novou podlažní plochu o velikosti odpovídající limitům stávajícího územního plánu, a to formou zvýšení objektu daného půdorysu na šest nadzemních podlaží v konstrukčních výškách odpovídajících typologickému druhu stavby, jak bylo popsáno výše.

3. Změna regulativu současně otevře příležitost k budoucí realizaci obchodního centra ve formě **lokální dominanty** odpovídající významu objektu.

Pokud stavba v místě současného obchodního centra (nikoliv nutně v jeho plném půdorysu) využije maximální výškový limit 40 m,

- dosáhne linií atiky pouze do výšky srovnatelné se stávající zástavbou osmipodlažních objektů situovaných v severně od obchodního centra na terénu převýšeném řádově o 10 m a více - příloha č. 8), které jsou viditelné v dálkových pohledech. Nepřevyší tedy zásadním způsobem současnou zástavbu ani nenaruší vztahy významných urbanistických dominant v měřítku města a v dálkových pohledech,
- vytvoří žádoucí lokální urbanistický akcent ve vhodné poloze - v místě tramvajové zastávky, obchodního centra a dalších budoucích komerčních i administrativních aktivit,
- usnadní orientaci v území,
- naruší monotónní vzhled architektonických objektů a anonymitu urbanistického prostoru v lokalitě,
- poskytne kapacitu a podlažní plochu pro funkce a aktivity, které by jinak musely být realizovány často s nároky na zábor volné krajiny a zemědělské půdy.

4. Výšková úroveň zástavby v územním plánu stanoví **maximální výškový limit** současných i budoucích stavebních objektů v území, který však v daném případě nemusí být plně využit, pouze nesmí být překročen. (Tento limit je v grafické příloze č. 9 naznačen zákresem výškových úrovní pro zástavbu s limitní výškou 28 m a s dominantním průčelím do maximální výšky 40 m nad půdorysem stávajícího objektu obchodního centra.)

5. Změna regulace výšky zástavby v novém územním plánu na výškovou úroveň 6 (rozpětí 12 až 28 m s lokální dominantou do 40 m) ve smyslu námitky není podmíněna jinými změnami, ani neovlivní řešení jiných území.

6. Úprava regulativu výškové úrovně současně nezabaví budoucího stavebníka povinnosti respektovat při přípravě, realizaci i provozu stavby všechny technické, ekologické, hygienické a bezpečnostní podmínky i ostatní limity a omezení. Umožní však využít území dotčené námitkou odpovědně a efektivně, s přínosem pro celkový urbanistický obraz města.

Podatel v této souvislosti upozorňuje na rozsudek Nejvyššího správního soudu ze dne 21. 11. 2018, č. j. 2 As 81/2016-157, ve kterém bylo zdůrazněno, že v procesu územního plánování dochází k vážení řady zájmů soukromých i veřejných a výsledkem pak musí být rozhodnutí o upřednostnění některých zájmů před jinými při zachování právem předvídané proporcionality a ochrany základních práv před svévolnými a excesivními zásahy.

Podatel se proto domnívá, že ponechání výškové úrovně 3 na předmětných pozemcích by mohl být posouzen jako nepřiměřený a neproporcionální zásah do jeho vlastnických práv, a proto žádá, aby na předmětných pozemcích byla stanovena výšková úroveň 6.

d) Požadavek na jinou koncepci řešení výškové úrovně

Podatel současně navrhuje, aby se pořizovatel vrátil k původní navržené koncepci řešení výškové úrovně, která byla stanovena již v konceptu územního plánu, kdy na str. 80 byly stanoveny následující podmínky: „*Posuzování výškových staveb Výškové stavby na území města ovlivňují výrazně jeho charakter. Proto jsou stanoveny takové regulace výškové úrovně zástavby, které vyžadují u budov přesahujících výškovou hladinu danou specifickými podmínkami plochy individuální posouzení možnosti jejich umístění. Cílem je nepřipustit neřízené umísťování výškových budov na území města. Podmínky pro umísťování výškových budov vycházejí z následujících zásad:*

- *Za výškovou budovu je považována budova přesahující výškovou hladinu danou výškovou úrovní zástavby specifikovanou v územním plánu.*
- *Je stanoveno území pásma výškové regulace. Pásmo zahrnuje městskou památkovou rezervaci včetně části jejího ochranného pásma, část nivy řeky Svratky a Svitavy a oblast vyvýšenin Kraví hory a Žlutého kopce. V oblasti vymezené hranicí pásma výškové regulace není možné výškové budovy umísťovat.*
- *Územní plán stanoví 5 stanovišť chráněných pohledů. Základním kritériem pro jejich výběr byla vedle kvality pohledů na vedutu zejména snadná veřejná dostupnost.*
- *V oblasti vymezené jako plochy chráněných pohledů není možné výškové budovy umísťovat. Při umísťování výškových budov do 50 m výšky mimo pásmo výškové regulace a plochy chráněných pohledů je nutné vždy posuzovat následující podmínky:*
 - o *urbanistická vazba na stávající zástavbu a její strukturu,*
 - o *ochrana pohledů na volnou krajinu a pohledově významné svahy města,*
 - o *komfortní docházková vzdálenost na kapacitní veřejnou hromadnou dopravu (do 300 m),*
 - o *kvalitní dopravní dostupnost pro automobilovou dopravu,*
 - o *kapacita technické infrastruktury,*
 - o *přiměřený rozsah veřejných prostranství,*
 - o *splnění všech stavebně technických podmínek, zejména odstupů, oslunění, osvětlení, parkování a odstavování vozidel.“*

Návrh ÚP z hlediska řešení koncepce výškové úrovně je ve srovnání s výše uvedenou původní koncepcí nepřiměřeně přísný a v budoucnu má potenciál výrazně zasáhnout do vlastnických práv mnoha subjektů včetně podatele. Nyní navržená koncepce je dle podatele navíc vágně odůvodněná a může vyústit až v neproporcionální zásah do vlastnických práv podatele (a dalších subjektů). **Podatel proto žádá také o přehodnocení stávající koncepce výškové úrovně zástavby Návrhu ÚP.**

Námítka č. 2 – Nesouhlas s funkčním využitím W – plochy komerční vybavenosti

I. Vymezení území dotčeného námitkou č. 2

Pozemky parc. č. 2758, na kterém stojí stavba č. p. 654, 2759/1, 2765/1, 2767/2, 2767/3, 2767/4, vše k. ú. Bohunice. Podatel vymezuje území dotčené námitkou obvodem stabilizované plochy s rozdílným způsobem

využití v prostoru mezi ulicí Švermova a tělesem tramvajové trati, v k. ú. Bohunice, v Návrhu ÚP označené jako W/v3 a zakreslené v grafických přílohách (zejména v příloze č. 1) k této námitce.

II. Údaje podle katastru nemovitostí dokladující dotčená práva

Podatel vlastní pozemky parc. č. 2758, na kterém stojí stavba č. p. 654, pozemky parc. č. 2759/1, 2765/1, 2767/2, 2767/3 a 2767/4, vše k. ú. Bohunice.

III. Obsah námítky č. 2

2 Námítka směřuje proti textové i grafické části Návrhu ÚP týkající se navrženého funkčního využití W – plochy komerční vybavenosti v dotčeném území. Podatel nesouhlasí s tímto navrženým funkčním využitím a požaduje místo něj v dotčeném území vymezit plochu C – plochy smíšené obytné. V případě, že by tato změna nebyla možná, požaduje, aby i v ploše W bylo možné realizovat projekt s převládajícím bydlením. **2**

IV. Odůvodnění námítky č. 2

V Návrhu ÚP je nyní stanovena plocha W – plochy komerční vybavenosti, pro kterou je ve vztahu k bydlení stanoveno, že je přípustné za podmínky, pokud bude zachována polyfunkčnost v ploše. Návrh ÚP přitom blíže nespecifikuje, v jakém rozsahu má být polyfunkčnost zachována. Vzhledem k této výkladové neurčitosti textové části Návrhu ÚP podatel z opatrnosti požaduje, aby místo plochy W byla vymezena plocha C, jelikož v dotčeném území **zamýšlí projekt s převážujícím bydlením** (tj. projekt zahrnuje objekty komerční, ovšem převažovat budou objekty bydlení).

Pokud by tato změna nebyla z nějakého důvodu možná, podatel žádá o upřesnění textové části Návrhu ÚP, která upravuje podmínky funkčního využití pro plochu W, v tom smyslu, kdy bude jasně stanoveno, že „polyfunkčnost“ se rozumí i situace, kdy v dané oblasti **převládají** objekty bydlení doplněné o objekty komerční.

Námítka č. 3 – Nedostatečná regulace zeleně

I. Vymezení území dotčeného námitkou č. 3

Pozemky parc. č. 2758, na kterém stojí stavba č. p. 654, 2759/1, 2765/1, 2767/2, 2767/3, 2767/4, vše k. ú. Bohunice. Podatel vymezuje území dotčené námitkou obvodem stabilizované plochy s rozdílným způsobem využití v prostoru mezi ulicí Švermova a tělesem tramvajové trati, v k. ú. Bohunice, v Návrhu ÚP označené jako W/v3 a zakreslené v grafických přílohách (zejména v příloze č. 1) k této námitce.

II. Údaje podle katastru nemovitostí dokladující dotčená práva

Podatel vlastní pozemky parc. č. 2758, na kterém stojí stavba č. p. 654, pozemky parc. č. 2759/1, 2765/1, 2767/2, 2767/3 a 2767/4, vše k. ú. Bohunice.

III. Obsah námítky č. 3

3 Námítka směřuje proti textové části Návrhu ÚP týkající se regulace zeleně. Tuto námítku podatel uplatňuje v souvislosti s námitkou č. 2, pokud by jí bylo vyhověno v tom smyslu, že by se navržená **3**

plocha W změnila na plochu C – plochy smíšené obytné. Podatel v rámci této námítky namítá, že městská sídelní zeleň je v Návrhu ÚP řešena zcela nedostatečně, nejednoznačně a do budoucna pro podatele zakládá právní nejistotu v případě realizace projektu na předmětných pozemcích.

IV. Odůvodnění námítky č. 3

Návrh ÚP sice v použitých pojmech definuje pojem „modrozelená infrastruktura“, avšak dále s tímto pojmem v zásadě vůbec nepracuje, nevymezuje žádné bližší požadavky ani parametry „modrozelené infrastruktury“. Tento nedostatek se pak projevuje při vymezení požadavků na „zeleň na terénu“ a možnosti její kompenzace „zelení na konstrukci intenzivní“ a má negativní vliv i na vymezení funkce zeleně jako takové, jak je rozvedeno v dalších odstavcích.

Definice pojmu „zeleň“ nezahrnuje vymezení funkcí, jaké má zeleň na terénu plnit. Toto opomenutí konkretizace funkcí zeleně se pak negativně projevuje v případě, kdy Návrh ÚP umožňuje kompenzovat „zeleň na terénu“ umístěním „zeleně na konstrukci intenzivní“, neboť tím vzniká nejistota ohledně toho, zda navržené řešení zeleně na konstrukci intenzivní bude shledáno povolujícím úřadem jako dostatečné z hlediska splnění požadavku plného nahrazení funkce zeleně na rostlém terénu; námítkou je požadováno, aby byly funkce zeleně v ÚP jasně vymezeny.

Základní podmínky využití území pro plochy bydlení a plochy smíšené obytné obsahují specifické požadavky na minimální plošné zastoupení zeleně na terénu (v rozsahu 30 % pro disponibilní pozemky stavebního záměru a pro plochu současně) v těchto plochách, přičemž tento požadavek je sám o sobě formulován jednoznačně. Z požadavku na minimální plošné zastoupení zeleně na terénu však Návrh ÚP připouští hned čtyři výjimky:

a. **v případě kompenzace zeleně na terénu** umístěním „zeleně na konstrukci intenzivní“ je přípustné pouze velmi omezené řešení, spočívající v umístění „zelené střechy“. Jiné řešení coby kompenzaci „zeleně na terénu“ Návrh ÚP neumožňuje, a to navzdory definici pojmu „zeleň na konstrukci intenzivní“, která připouští i jiné řešení než jen „zelenou střechu“ (např. „zelené fasády“ a další způsoby umístění vegetace na konstrukci). Návrh ÚP je v tomto ohledu vnitřně nekonzistentní. Námítkou je požadováno, aby v plochách B a C bylo z kompenzačního opatření vypuštěno slovo „střešní“. Výjimka navíc hovoří o „přiměřené kompenzaci“ zeleně na terénu, aniž tuto přiměřenost jakkoli konkretizuje;

b. **výjimka pro záměry ve stávající husté kompaktní zástavbě** pak umožňuje nedodržet požadavek minimálního plošného zastoupení zeleně na terénu na základě individuálního vyhodnocení, zda navrhované řešení výrazně nenaruší podíl zastavěných a nezastavěných pozemků v ploše. Odůvodnění ÚP nedává žádná vodítka pro správní uvážení správního orgánu. Návrh ÚP rovněž nijak nedefinuje pojem „hustá kompaktní zástavba“;

c. **v případě hrozby vzniku „urbanisticky nelogického řešení v území“** jsou sice uvedeny demonstrativní příklady takového řešení, avšak co je či není „racionální v území“ či „urbanisticky logické řešení“ není Návrhem ÚP definováno;

d. **v případě přiměřené kompenzace množství zeleně na okolních veřejných prostranstvích** Návrh ÚP nijak nekonkretizuje „přiměřenost“ kompenzace a dává tedy prostor pro arbitrární úvahy správního orgánu, které mohou vést k porušení principu rovnosti.

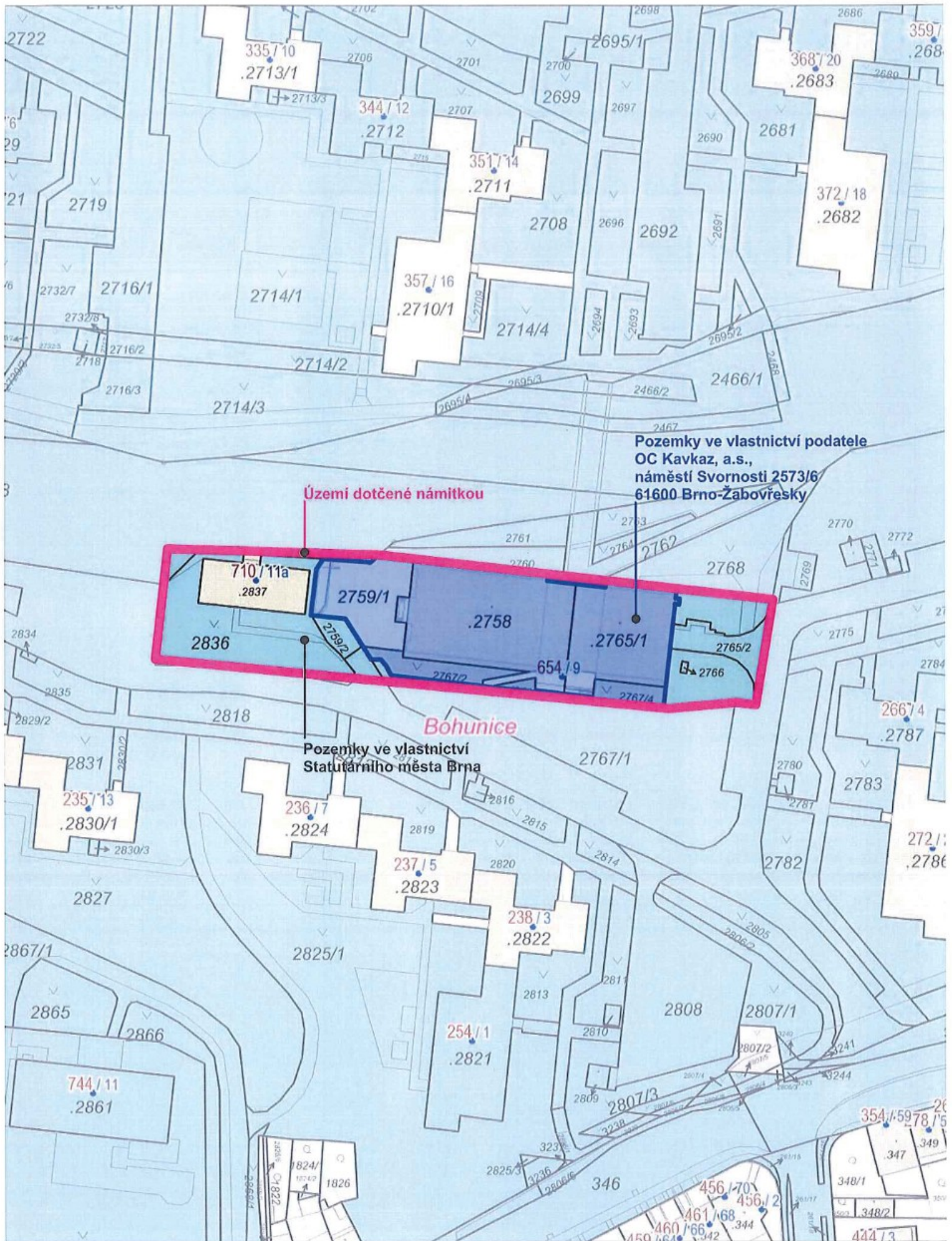
Důsledkem je, že požadavek na minimální plošné zastoupení zeleně na terénu je výše uvedenými výjimkami zcela vyprázdněn a neposkytuje ani stavebníkům, ani pracovníkům stavebního úřadu předvídatelné, nearbitrární a nediskriminační řešení, jak ke kompenzaci zeleně na terénu přistoupit. Lze

konstatovat, že navržený regulativ je ve stávajícím znění dysfunkční a je třeba jej zásadním způsobem přepracovat a konkretizovat způsoby kompenzace minimálního plošného zastoupení zeleně na terénu.

„Základní výkladové pravidlo“, užití v Návrhu ÚP, podle něhož se v případě pochybností při vyhodnocení možnosti umístění daného záměru v dané ploše s rozdílným způsobem využití „přihlíží k metropolitnímu charakteru regulovaného územního samosprávného celku“, je vágní, neboť používá neurčité, resp. v Návrhu ÚP nedefinované pojmy „metropolitní charakter“, k objasnění tohoto základního výkladového pravidla pak nepřispívá ani odůvodnění Návrhu ÚP (navíc právně nezávazné), které navíc užívá i sousloví „městský charakter sídelního celku Brna“ jako synonymum uvedeného výkladového pravidla, aniž toto sousloví definuje. Základní výkladové pravidlo by mělo přispívat k odstranění nejasností, nikoli svým zněním tyto nejasnosti dále prohlubovat a umožňovat tak arbitrární výklad Návrhu ÚP.

V Brně dne 29. 6. 2020

OC Kavkaz, a.s.

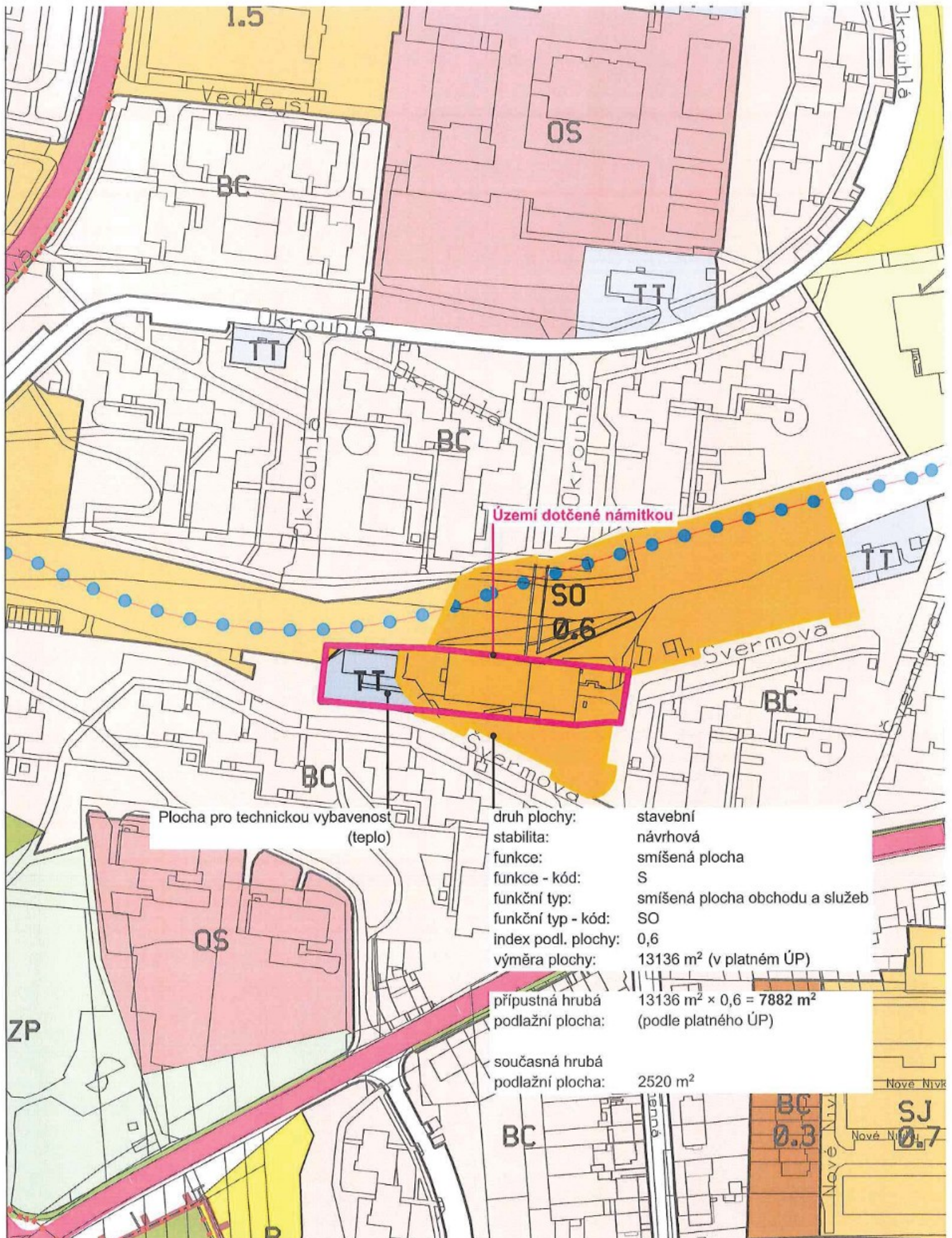


Námitka proti specifikaci výškové úrovně zástavby
plochy W/v3 (OC Kavkaz) v návrhu ÚP města Brna

Příloha

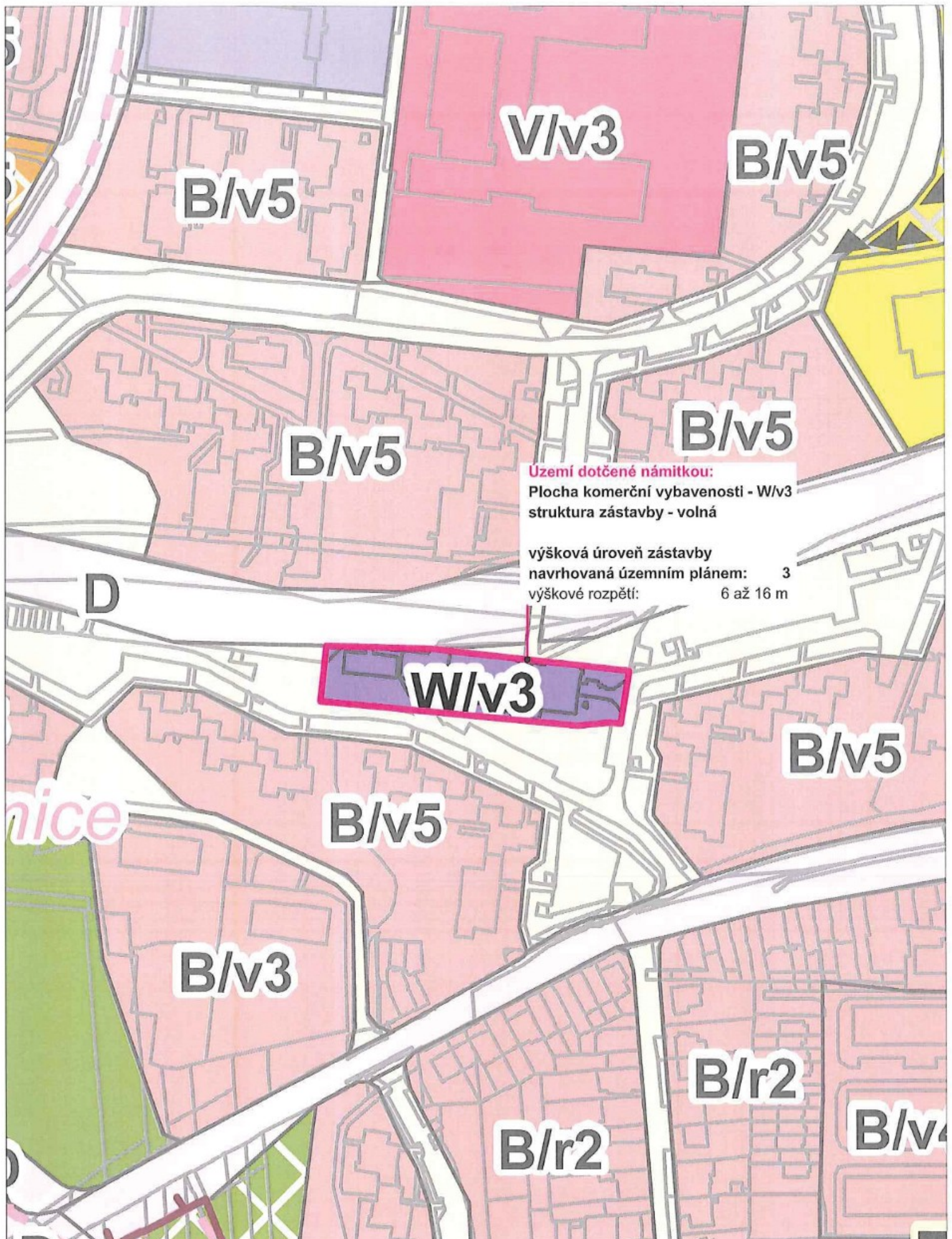
Území dotčené námitkou - vlastnické vztahy 1:1000

02



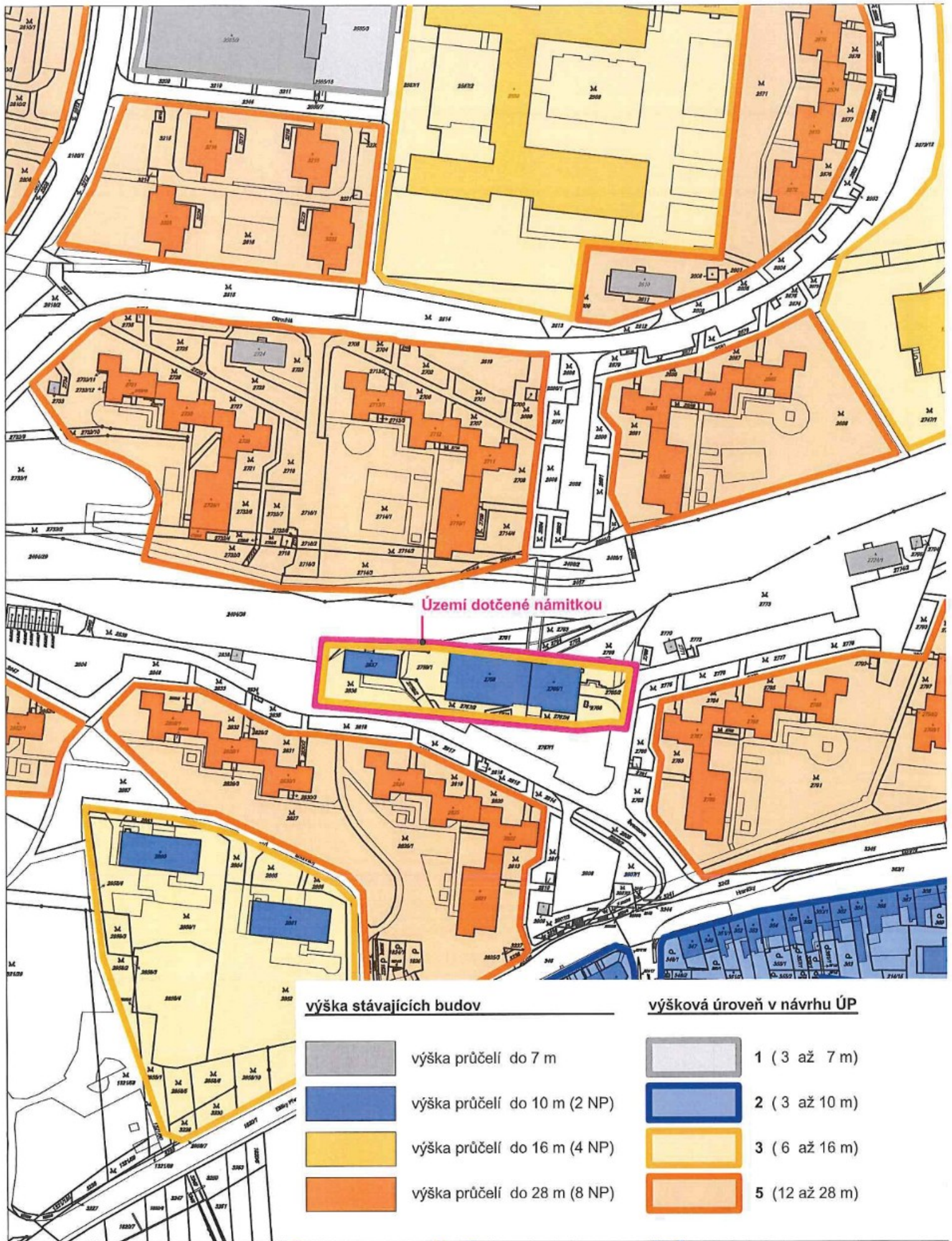
Námitka proti specifikaci výškové úrovně zástavby plochy W/v3 (OC Kavkaz) v návrhu ÚP města Brna

Příloha



Námitka proti specifikaci výškové úrovně zástavby
 plochy W/v3 (OC Kavkaz) v návrhu ÚP města Brna

Příloha



Námítka proti specifikaci výškové úrovně zástavby plochy W/v3 (OC Kavkaz) v návrhu ÚP města Brna

Příloha

Výšková úroveň stávající zástavby a regulace v návrhu ÚP 1:2000

05



nahled od východu



nahled od jihovýchodu



nahled od jihu

Námítka proti specifikaci výškové úrovně zástavby
plochy W/v3 (OC Kavkaz) v návrhu ÚP města Brna

Stávající zástavba v lokalitě - nahled

Příloha

06



Poloha (významově dominantního) OC mezi okolní zástavbou není patrná



Ve směru od zastávky autobusu MHD je budova OC zcela zakrytá garážemi a vzrostlou zelení



Urbanisticky významný objekt OC je skrytý za blokovou kotelnou



Při příjezdu tramvají dnes obchodní centrum zakrývá volně rostoucí zeleň

Námítka proti specifikaci výškové úrovně zástavby
plochy W/v3 (OC Kavkaz) v návrhu ÚP města Brna

Fotodokumentace současného stavu v území

Příloha

08



Relief terénu v lokalitě



Z fotografických záběrů je zřejmý výrazný výškový rozdíl mezi nadmořskou výškou terénu v území dotčeném námitkou (256,5 m n. m., B.p.v.) a výškou terénu v místě bytových domů situovaných severně od tohoto území (u štítu 266,3 m n. m. a severním směrem dále narůstá). Převýšení terénní vlny v tomto místě činí cca 10 m.

Zdroj dat: digitální model terénu 5G (ČÚZK Praha)



Pohled od západu



Pohled od východu

Námítka proti specifikaci výškové úrovně zástavby
plochy W/v3 (OC Kavkaz) v návrhu ÚP města Brna

Orientační zákres limitních výškových úrovní 28 m a 40 m

Příloha

10

Plná moc

podle § 441 a násl. občanského zákoníku

Zmocnitel: **OC Kavkaz, a.s.**, IČO: 05773237, sídlem náměstí Svornosti 2573/6, Žabovřesky, 616 00 Brno, společnost zastoupená členem představenstva Ing. Radovanem Šenkyříkem

tímto zplnomocňuje

Frank Bold Advokáti, s.r.o.,

se sídlem v Brně, Údolní 33, 602 00, IČO: 28359640, ID DS: auwd5w7,

aby zmocnitele v plném rozsahu zastupoval **při podání námitek proti návrhu územního plánu města Brna k Magistrátu města Brna, Odboru územního plánování a rozvoje.**

Zmocněnec je oprávněn zastupovat zmocnitele ve shora označené věci v plném rozsahu, zejména přijímat jménem zmocnitele písemnosti a vypracovávat, podepisovat a podávat veškeré návrhy, vyjádření, připomínky, námítky, žádosti, a řádné i mimořádné opravné prostředky, jakož i brát je zpět a zastupovat zmocnitele v řízeních o nich, dále zastupovat zmocnitele při nahlédnutí do spisu vedeného příslušným správním orgánem a při pořízení kopií, opisů a výpisů z uvedeného spisu, a to kdykoli v průběhu i po skončení shora označených řízení, účastnit se jednání a požadovat sdělení informací o stavu řízení.

Zmocněnec je povinen jednat s veškerou odbornou péčí v zájmu požadavků zmocnitele a v souladu s právními předpisy upravujícími výkon advokacie (zejm. zákon č. 85/1996 Sb., o advokacii, v platném znění). Zmocněnec je oprávněn si ustanovit za sebe další zástupce, aby v mezích této plné moci a v zájmu zmocnitele byli za něj oprávněni dále jednat.

V Brně dne 26.6.2020

.....
O
z

MMB/0297521/2020

Námítka č.1

Výrok:

Námítce se nevyhovuje

Odůvodnění:

Podatel navrhuje v souvislosti s pozemkem parc. č. 2758, 2759/1, 2767/2, 2767/3, 2767/4, k. ú. Bohunice změnu výškové úrovně zástavby dotčené plochy na úroveň 6. Výšková úroveň 3 je ve vztahu k hodnotě IPP podle současného územního plánu 0,6 proporcionální. V okolí tramvajového tělesa jsou plochy, které nejsou primárně určeny k bydlení, zařazeny pod výškovou úroveň 3 a 4. Jedná se o urbanistický záměr, kterým je sledována snaha pozitivního narušení výškové uniformity, tj. nezahušťování sídliště. Výšková úroveň 6 je stanovena pouze v dlouhodobě sledovaných lokalitách pro výškové stavby (viz odůvodnění), přičemž předmětná lokalita takto vyhodnocena nebyla. Na základě veřejného projednání taktéž byl změněna regulace výškové úrovně 3, kdy budou umožněny lokální dominanty do 25 metrů výšky při splnění podmínek kladených návrhem ÚPmB. Zvýšení výškové úrovně zástavby v předmětné ploše není důvodné. Námítce se tímto vyhovuje částečně jiným způsobem.

Věcná podstata způsobů vypořádání předmětného podání se mění, a to i ve vazbě na skutečnost, že návrh nového územního plánu města Brna prošel přepracováním s ohledem na Pokyny ZMB z roku 2022 a byl uveden do jednotného standardu ÚPD dle stavebního zákona a jeho prováděcích předpisů, tj. výše uvedené texty je nutno chápat ve smyslu těchto úprav.

Vyhodnocení se mění takto:

Podatel navrhuje v souvislosti s pozemkem parc. č. 2758, 2759/1, 2767/2, 2767/3, 2767/4, k. ú. Bohunice změnu výškové úrovně zástavby dotčené plochy na úroveň 6. Výšková úroveň 3 je ve vztahu k hodnotě IPP podle současného územního plánu 0,6 proporcionální. V okolí tramvajového tělesa jsou plochy, které nejsou primárně určeny k bydlení, zařazeny pod výškovou úroveň 3 a 4. Jedná se o urbanistický záměr, kterým je sledována snaha pozitivního narušení výškové uniformity, tj. nezahušťování sídliště. Výšková úroveň 6 je stanovena pouze v dlouhodobě sledovaných lokalitách pro výškové stavby (viz odůvodnění), přičemž předmětná lokalita takto vyhodnocena nebyla. Tento návrh územního plánu však nebyl zastupitelstvem města schválen a byl vrácen pořizovateli k přepracování. Určený zastupitel v této fázi uplatnil podnět na úpravu výškového zónování, načež bylo na základě nového prověření zpracovatelem stanoveno, že v plochách s výškovou úrovní 3 nebudou lokální dominanty přípustné. Námítce se tedy nevyhovuje

Námítka č.2

Výrok:

Námítce se nevyhovuje.

Odůvodnění:

Podatel požaduje v souvislosti s pozemkem parc. č. 2758, 2759/1, 2767/2, 2767/3, 2767/4, k. ú. Bohunice změnu dotčené plochy komerční vybavenosti na plochu smíšenou obytnou. Cílem vymezené plochy komerční vybavenosti W je zajištění komerční vybavenosti v dané ploše, která je součástí sídlištního celku. Vzhledem ke skutečnosti, že plochy komerční vybavenosti umožňují bydlení, je-li zachována polyfunkčnost v ploše, vymezení plochy smíšené obytné není důvodné. Je však pravdou, že pojem „zachování polyfunkčnosti v ploše“ není dostatečně konkrétní, přičemž zpracovatel dostal pokyn k doplnění. Přípustnost jednotlivých projektů však vždy bude závislá na způsobu využití plochy jako celku tak, aby byl zachován hlavní cíl vymezených ploch, a možnost realizace projektu s převládajícím bydlením nelze v návrhu stanovit.

Věcná podstata způsobů vypořádání předmětného podání se mění, a to i ve vazbě na skutečnost, že návrh nového územního plánu města Brna prošel přepracováním s ohledem na Pokyny ZMB z roku 2022 a byl uveden do jednotného standardu ÚPD dle stavebního zákona a jeho prováděcích předpisů, tj. výše uvedené texty je nutno chápat ve smyslu těchto úprav.

Vyhodnocení se mění takto:

Podatel požaduje v souvislosti s pozemkem parc. č. 2758, 2759/1, 2767/2, 2767/3, 2767/4, k. ú. Bohunice změnu dotčené plochy komerční vybavenosti na plochu smíšenou obytnou. Cílem vymezené plochy komerční vybavenosti W je zajištění komerční vybavenosti v dané ploše, která je součástí sídlištního celku. Vzhledem ke skutečnosti, že plochy komerční vybavenosti umožňují bydlení, je-li zachována polyfunkčnost v ploše, vymezení plochy smíšené obytné není důvodné. Z pokynu pořizovatele došlo k přehodnocení definice podmíněně přípustného využití, kdy nově bydlení zahrnuto pod "jiné využití", pro který platí namísto původních, široce specifikovaných podmínek podmínka, že nesmí ohrozit nebo nepřiměřeně omezit hlavní využití.

Námítka č.3

Výrok:

Námítce se nevyhovuje.

Odůvodnění:

Vzhledem ke skutečnosti, že předmětná plocha W (viz předchozí námítka) nebyla změněna na plochu C, není námítka důvodná.

Věcná podstata způsobů vypořádání předmětného podání zůstává nadále relevantní, přestože návrh nového územního plánu města Brna prošel přepracováním s ohledem na Pokyny ZMB z roku 2022 a byl uveden do jednotného standardu ÚPD dle stavebního zákona a jeho prováděcích předpisů. Výše uvedené texty je tedy nutno chápat také ve smyslu těchto úprav.

Došlo dne: 26.06.2020

Č.j. MMB: 0297/527

7495

NÁMITKA / PŘIPOMÍNKA

NÁZEV PROJEDNÁVANÉ ÚPD

Územní plán města Brna

Identifikační údaje podatele

Fyzická osoba/právnícká osoba

Jméno, příjmení /
Název společnosti

Datum narození/
Identifikační číslo

Trvalé bydliště/
sídlo

Jsem - občan města Brna

Jsem - vlastníkem pozemku/ů nebo stavby v ploše dotčené
navrhovanou změnou

Upřesnění obsahu námítky/připomínky

Ano K textové části

Ano Ke grafické části

Ano K procesu pořizování

Městská část

Komín

Katastrální území

610585 Komín

Parcelní čísla pozemků (adresa,
doplňující popis lokality)

Lokalita KN-3 Kozí hora

Text námítky/připomínky včetně ZDŮVODNĚNÍ

přílohy:

- ne

Námítka 1:

1 Nesouhlasíme s navrhovaným řešením dopravní obslužnosti v lokalitě KN- 3 Kozí hora a to zejména s průjezdným propojením mezi ulicemi Houškova a Kroftova a požadujeme vyjmutí tohoto řešení z návrhu územního plánu. 1

Námítka 2:

2 Odůvodnění uvedené v tzv. kartě lokality, zapracováním věty cit.“ v daném případě je tedy uvedená plocha převažujícím veřejným zájmem nad ochrannou půd ZPF“ považujeme za zcela neproporcionální, neboť výstavba několika rodinných domů rozhodně není veřejným zájmem, natož veřejným zájmem převažujícím nad ochrannou ZPF dle zákona 334/1992 Sb. v pozdějších platných zněních. Dle uvedeného zákona je v případě odnětí ZPF odnímat přednostně zemědělskou půdu méně kvalitní, kdy kritériem kvality jsou třídy ochrany (zde II. Třída ochrany). Návrh v tomto případě neprokázal v první řadě ani potřebu a nezbytnost, dále ani nejvýhodnější řešení, z čehož jednoznačně plyne, že nelze již vůbec hovořit o veřejném zájmu (viz. nálezy Ústavního soudu ze dnů 28.6.2008 č. 327/2005 Sb. a 17.3.2009 č. 124/2009 Sb. a NSS sp. zn. 6As 65/2012 – 10.5.2013). 2

Požadavek:

Řešením dopravní obslužnosti pro danou lokalitu KN-3 Kozí hora se zabývá územní studie „Komín-Žabovřesky: lokalita pod Kozí horou“, kterou zpracovali Knesl Kynčl architekti. Ztotožňujeme se s řešením navržením v uvedené územní studii pod označením Varianta 1, která území obsluhuje slepými ulicemi s obratišti. Slepá komunikace s obratištěm, které odpovídá příslušné normě, nebrání příjezdu vozidel IZS a ani jejich činnosti.

Zdůvodnění:

Ulice Houškova je slepou ulicí ve funkční skupině obytná zóna a navrhované řešení změní klidový charakter lokality. Navrhovaným řešením územního plánu je narušena naše právní jistota jako vlastníků, kteří již při koupi pozemků měli dány podmínky, které návrh v lokalitě KN- 3 Kozí hora radikálně mění.

Návrh územního plánu je zpracován v rozporu s cíli a úkoly územního plánování, stanovený ve stavebním zákoně a porušuje jak jeho §18, tak i § 19.

Namítáme nepřijatelné a neúměrné zatížení dopravou a podstatné zhoršení bezpečnosti silničního provozu na ulici Houškova. Do našich práv bude zasahovat zvýšená exhalace, prach a hluk. Řadové domy v ulici jsou napojeny na komunikaci bez chodníku a z nemovitosti se vstupuje přímo do vozovky. Při výjezdu z garáží je velmi omezený bezpečný rozhled kvůli nutným opěrným zídkám viz výše zmíněné zařazení do funkční skupiny obytná zóna. Ulice Houškova nesplňuje technické parametry pro zintenzivnění dopravy, je tvořena výhradně zámkovou dlažbou. Při zimním provozu je komunikace ze zámkové dlažby kluzká. Chodník je veden pouze po jedné straně, ale i ten končí v křižovatce ulic Houškova - Štompil - Šaracova a dál již nepokračuje. Navazující ulice Pastviny je již za současného stavu dopravně přetížená, zejména v ranních a odpoledních hodinách z důvodu přivážení a odvážení dětí do přílehlé ZŠ Pastviny a dvou MŠ Pastviny a Absolonova.

Tato situace ohrožuje zejména chodce, převážně děti, které nejen navštěvují ZŠ a MŠ, ale také využívají dopravní hřiště a přílehlá sportoviště.

Hrozí, že při vybudování průjezdného propojení ulice Houškova-Kroftova bude toto propojení sloužit nejen k obsluze lokality a z obytné zóny se stane průjezdná ulice, kterou budou řidiči užívat jako objízdnou trasu pro dopravu k ZŠ Pastviny a k oblasti okolo ulice Absolonova, což je zcela v rozporu s přáním jejich (ulice Houškovy) obyvatel. Tím dojde k extrémnímu skokovému zvýšení dopravního zatížení ulice Houškovy, která na toto není stavebně dimenzována. Spolu se zvýšeným provozem v ranní a odpolední dopravní špičce se také zvýší riziko ohrožení zdraví a života osob, z důvodu nedostatečných opatření k bezpečnému vyjíždění vozidel z garáží rodinných domů a kapacitně nedostatečných (resp. na jedné straně zcela chybějících) chodníků. Rovněž lze reálně očekávat brzké poškození pozemní komunikace v ulici, kdy již v minulosti byly zaznamenány případy poškození plynového potrubí pod vozovkou právě zvýšeným provozem vozidel vyšší hmotnosti, které měly za následek únik plynu, který se následně akumuloval v několika domech na ulici Houškova. Tyto případy významně ohrozily životy obyvatel ulice. V případě vyššího dopravního zatížení lze důvodně předpokládat opakování takových incidentů.

Při výstavbě rodinných domů se každý stavebník finančně podílel nemalou částkou na výstavbě vozovky a v ní uložených inženýrských sítí, s tím, že ulice Houškova bude slepá v obytné zóně. V dobré víře byla komunikace předána zdarma do majetku Statutárnímu městu Brnu a do správy Brněnským komunikacím. Návrh územního plánu radikálně sníží hodnotu našich nemovitostí a pohodu bydlení.

Závěr:

Návrh územního plánu považujeme za nezákonný, neboť se domníváme, že:

1. Nepředstavuje zásah pouze v nezbytně nutné míře
2. Není vypracován nejšetrnějším způsobem ještě vedoucím k cíli

3. Není nediskriminační
4. Není pořízen s vyloučením libovůle

Vzhledem k tomu, že naše nemovitost bezprostředně sousedí s dotčeným územím KN-3 Kozí hora, cítíme se být osobami oprávněnými k podání námítky. Pokud by snad naše námítka byla vyhodnocena jako nepřípustná z důvodu, že naše nemovitosti nebudou posouzeny jako dotčené návrhem územního plánu, je nutné toto podání považovat za připomínku.

V Brně dne 26.6.2020

Podpis:

.....

.....

**nehodící se škrtněte*

MMB/0297527/2020

Námitka č.1

Výrok:

Námitce se vyhovuje částečně.

Odůvodnění:

V rámci podání byl vysloven nesouhlas s projednaným navrženým řešením propojení území Rozvojové lokality Kn-3 z ulice Kroftovy do ulice Houškovy, je požadováno její odstranění nebo doplnění izolačního pásu zeleně. Dále je vyslovena obava z umístění „tranzitní“ komunikace v souběhu s ulicí Kroftova.

Návrh územního plánu pro opakované veřejné projednání bude upraven s ohledem na vývoj a dohody vlastníků v území.

Koridor veřejného prostranství při západním okraji lokality Kn-3 bude zrušen a přiřazen k ploše bydlení B. Prostupnost území bude zajištěna propojením prodloužené ulice Houškovy dle platného územního rozhodnutí a středního koridoru veřejného prostranství vycházejícího z realizované komunikace v souladu se současným územním plánem. V případě potřeby bude doplněna podmínka prostupnosti do příslušné karty lokality.

Propojení do ulice Uhlířovy zůstane rovněž zachováno pro prostupnost území v obdobném rozsahu dle současného územního plánu.

Konkrétní způsob dopravní obsluhy je předmětem následné úpravy organizace dopravy v území, která není předmětem územního plánu.

Pokud se jedná o obavy z převedení „tranzitní“ dopravy územím, tak se jedná o obslužnou komunikaci k zajištění základní obsluhy předmětného území a vzhledem ke členitosti území a k parametrům komunikace (směrové a výškové poměry) není založen předpoklad, že by tato trasa byla atraktivní pro „tranzitní“ dopravu.

Věcná podstata způsobů vypořádání předmětného podání zůstává nadále relevantní, přestože návrh nového územního plánu města Brna prošel přepracováním s ohledem na Pokyny ZMB z roku 2022 a byl uveden do jednotného standardu ÚPD dle stavebního zákona a jeho prováděcích předpisů. Výše uvedené texty je tedy nutno chápat také ve smyslu těchto úprav.

Námitka č.2

Výrok:

Námitce se vyhovuje částečně.

Odůvodnění:

Z textu uvedeného v kartě lokality Kn-3, odstavci ZPF v textové části Odůvodnění není konkrétně jasné, k čemu se poslední věta o veřejném zájmu vztahuje - zda k naposledy zníměné ploše veřejných prostranství. či k nově vymezené ploše bydlení na k. ú. Žabovřesky. V září 2020 nabylo účinnosti OOP 6/2020, kterým se vydala změna platného ÚPmB č. B176/15-0/Z, spočívající zejména v rozšíření stavební plochy pro bydlení na k. ú. Žabovřesky. Tím se projednaný Návrh nového ÚP v lokalitě Kn-3 rozsahem ploch B sesouladil s aktuálním ÚPmB.. Zpracovateli bude dán pokyn předmětnou větu o veřejném zájmu na ZPF upřesnit, příp. opravit zde aktuálního stavu platného ÚPmB. Tím je částečně vyhověno.

Věcná podstata způsobů vypořádání předmětného podání zůstává nadále relevantní, přestože návrh nového územního plánu města Brna prošel přepracováním s ohledem na Pokyny ZMB z roku 2022 a byl uveden do jednotného standardu ÚPD dle stavebního zákona a jeho prováděcích předpisů. Výše uvedené texty je tedy nutno chápat také ve smyslu těchto úprav.

6537

NÁMITKA / PŘIPOMÍNKA

mmh1es7739a733

NÁZEV PROJEDNÁVANÉ ÚPD		MAGISTRÁT MĚSTA BRNA Odbor územního plánování a rozvoje
Identifikační údaje podatele		Doblo dne: 24-06-2020
Fyzická osoba/právnícká osoba		C.J. MMB: 0297529 Příl.:
Jméno, příjmení / Název společnosti	[REDAKCE]	
Datum narození/ Identifikační číslo	[REDAKCE]	
Adresa	[REDAKCE]	
Jsem - nejsem* občan města Brna	Jsem - nejsem* vlastníkem pozemku/ů nebo stavby v ploše dotčené navrhovanou změnou Katastrální území <u>KR. POLE</u> , parc. č.	
Upřesnění obsahu námítky/připomínky		
<input type="checkbox"/> K textové části	<input type="checkbox"/> Ke grafické části	<input type="checkbox"/> K procesu pořizování
Městská část	<u>KRALOVO POLE</u>	
Katastrální území	<u>KRALOVO POLE</u>	
Parcelní čísla pozemků (adresa, doplňující popis lokality)	[REDAKCE]	
Text námítky/připomínky včetně ZDŮVODNĚNÍ	<u>NEPOHODIŠÍ S FUNKCÍ POCHOU NA MOJÍ PARCELI [REDAKCE] [REDAKCE] PRO SPORT. NA SVĚ PARCELI MÁM DŮM URČENÝ K BYDLNÍ O 4 BYTECH. PŮM TAM STOJÍ HISTORICKY OD ROKU cca 1952. CHCI REKONSTRUOVAT -1 %</u>	
<input type="checkbox"/> - grafická příloha <input type="checkbox"/> ano <input type="checkbox"/> ne - další přílohy		
V <u>BRNĚ</u> dne	Podpis:	

STAVAJÍCÍ DŮR A ROZŠÍŘENÍ A NADŠITÍ
K VLADOU KE STARCI ZYTOVÉHO DOMU

DĚKUJÍ



MMB/0297529/2020

Námitka

Výrok:

Námitce se vyhovuje.

Odůvodnění:

Pozemky p.č. 2396/1, 2396/3, 2396/2 v k.ú. Královo Pole jsou ve vlastnictví fyzické osoby. Na pozemku p.č. 2396/2 je garáž a na pozemku p.č. 2396/1 bytový dům, na pozemku p.č. 2396/3 společný dvůr. Tyto nemovitosti jsou ve vlastnictví stejné fyzické osoby. Vzhledem k tomu, že tyto nemovitosti nesouvisí s provozem sportovního areálu Vodova a jejich využívání odpovídá ploše bydlení dává pořizovatel pokyn vymezit pozemky p.č. 2396/1, 2396/3, 2396/2 v k.ú. Královo Pole do stabilizované plochy B/r2.

Věcná podstata způsobů vypořádání předmětného podání zůstává nadále relevantní, přestože návrh nového územního plánu města Brna prošel přepracováním s ohledem na Pokyny ZMB z roku 2022 a byl uveden do jednotného standardu ÚPD dle stavebního zákona a jeho prováděcích předpisů. Výše uvedené texty je tedy nutno chápat také ve smyslu těchto úprav.

7618

MAGISTRÁT MĚSTA BRNA
 Odbor územního plánování a rozvoje

Došlo dne: 30-06-2020


Č.j. MMB: 0297534

Příl:

MAGISTRÁT MĚSTA BRNA
 Odbor územního plánování a rozvoje
 Kounicova 67
 601 67 Brno

NÁMITKA / PŘIPOMÍNKA	
NÁZEV PROJEDNÁVANÉ ÚPD	Územní studie Červený kopec Výkresová část: B.5 Dopravní infrastruktura - situace
Identifikační údaje podatele	
Fyzická osoba / právnická osoba	
Jméno, příjmení / Název společnosti	[redacted]
Datum narození/ Identifikační číslo	[redacted]
Adresa	[redacted]
Jsem - nejsem ²⁾ občan města Brna	Jsem - nejsem ²⁾ vlastníkem pozemku/ů nebo stavby v ploše dotčené navrhovanou změnou Katastrální území Brno Bohunice, p.č. [redacted]
Upřesnění obsahu námítky/připomínky	
<input type="checkbox"/> K textové části	<input type="checkbox"/> Ke grafické části
<input checked="" type="checkbox"/> K procesu pořizování	
Městská část	Bohunice
Katastrální území	Brno-Bohunice
Parcelní čísla pozemků (adresa, doplňující popis lokality)	Červený Kopec, ulice [redacted]
Text námítky/připomínky včetně ZDŮVODNĚNÍ	Na základě konceptu nového územního plánu vznáším námítku a nesouhlas s vedením předpokládaného návrhu komunikace – v horní části a to napříč soukromými parcelami počínaje 1452/1, skrz 1477,1479,1481,1482/1, dále skrz 1487,1488,1489/1. v bodu B.5 Dopravní infrastruktura - situace:
- grafická příloha <input type="checkbox"/> ano <input type="checkbox"/> ne - další přílohy	<ul style="list-style-type: none"> - Umístění navrhované komunikace nezohledňuje již probíhající zástavbu na daném území - Studie nezohledňuje a ani nezobrazuje již vydaná územní rozhodnutí o umístění staveb v daném území - Navrhovaná komunikace jde napříč existujícími stavbami - Navrhovaná komunikace jde napříč soukromými parcelami - Navrhovaná komunikace nezohledňuje majetkové poměry v dané oblasti a to soukromé vlastnictví parcel - Majitelé dotknutých parcel nebyli právně informováni o navrhovaných změnách a požádány o vyjádření a souhlas.



	Žádám o písemné vyjádření a zrušení zmíněného předpokládaného návrhu komunikace, část Červený Kopec, Brno-Bohunice.
V Brně dne 29.6.2020 <i>*nelohděl se skrýt</i>	Podpis: 

MMB/0297534/2020

Námítka

Výrok:

Námítce se nevyhovuje.

Odůvodnění:

Námítka je primárně směřována k návrhu řešení územní studie „Červený kopec“, konkrétně příloze B.5, která byla podkladem pro nový územní plán, a která zpřesnila principy dopravní obsluhy vymezené v platném územním plánu.

Konkrétně je vysloven nesouhlas s obslužnou komunikací vedoucí napříč horní částí pozemků p.č. 1452/1, 1477,1478,1479,1481, 1482/1 v k.ú. Bohunice.

Obecně územní plán stanovuje základní koncepci rozvoje území obce, ochrany jeho hodnot, jeho plošného a prostorového uspořádání, uspořádání krajiny a koncepci veřejné infrastruktury a stanovuje podmínky pro využití území. Nový Územní plán města Brna (ÚPmB) pracuje s méně podrobným měřítkem hlavního výkresu 1:10 000, než tomu je u současného (1:5000). Pokud se jedná o návrh řešení, tak v lokalitě byly vymezeny základní koridory obsluhy území v souladu s řešením územní studie a principy kompaktního města. Jedná se o nabídku možné intenzifikace území z hlediska tvaru dlouhých a úzkých parcel v území.

Pokud se jedná o zohlednění existujících staveb v území, tak legální stavby v souladu s cílovým využitím území budou zohledněny v rámci dalších podrobnějších projektových dokumentací, případně řešeny v rámci majetkoprávního vypořádání.

Případné zatřídění podle účelu pozemních komunikací v území není předmětem řešení územního plánu, ale následné úpravy organizace dopravy.

Věcná podstata způsobů vypořádání předmětného podání zůstává nadále relevantní, přestože návrh nového územního plánu města Brna prošel přepracováním s ohledem na Pokyny ZMB z roku 2022 a byl uveden do jednotného standardu ÚPD dle stavebního zákona a jeho prováděcích předpisů. Výše uvedené texty je tedy nutno chápat také ve smyslu těchto úprav.

Podatel:

Jméno a

datum narození:

Trvale byt

Jsem – nejsem* vlastníkem nemovitosti v ploše dotčené navrhovanou změnou (uvést parcelní číslo pozemku nebo číslo popisné

..... v katastrálním území:

MEDLÁNKY

(* nehodící se striktně)

NÁMITKA – PŘIPOMÍNKA* proti Návrhu Územního plánu města Brna, jeho grafické i textové části

Vznáším námitky – připomínky označené níže křížkem:

MAGISTRÁT MĚSTA BRNA

Odbor územního plánování a rozvoje

textové části


Došlo dne: 24-06-2020

0297538

C. j. MMB:

0297538

1 Požadujeme zásadně redukovat navrhovaný rozsah záboru zemědělského půdního fondu a navrhované navýšení zastavěnosti v k. ú. Medlánky. 1

2 Požadujeme vypuštění plánovaných komunikací: 2
- mezi Komínem (resp. Bystrčí) a Medládkami se zaústěním do ulice Turistické (navržené jako veřejné prostranství se zábořených ploch polí a zahrádek v lokalitě u křížku pro budoucí silnici),
6 mezi Medládkami a Ivanovicemi od ulice V Újezdech pod kasárnami v Řečkovicích (l. Statutární město Brno
Doručeno: 24.06.2020
MMB/0297538/2020
listy: 1 přílohy:
druh: 11/sv:


7 Nesouhlasíme s novým dopravním propojením mezi ulicemi V Újezdech a K Babě v rozvojové ploše Me-3. 7

8 Požadujeme změnit plánovanou výstavbu na polích mezi Medládkami, Řečkovicemi a Ivanovicemi výhradně na méně intenzivní nízkopodlažní výstavbu do úrovně podlažnosti 2, ideálně výstavbu rodinných domů a jejich funkční komunikační napojení do území té městské části, kde je tato výstavba plánována. Požadujeme zásadní snížení intenzity využití území celých rozvojových ploch R-3 a Me-4 (méně obyvatel, méně pracovníků) a to také výrazným rozšířením ploch zeleně Z, kterých by mělo být násobně více, než je v lokalitě plánováno. 8

9 Požadujeme v rozvojové ploše Me-4 pod ulicí V Újezdech plochu V/a2 ponechat v navrhovaném umístění podél stávající komunikace, avšak její celkový rozsah zmenšit na rozsah dle stávajícího ÚP tak, aby tato plocha začínala až za křížovatkou s ulicí Nadační; ve zbývající ploše vymezit plochu zeleně Z. 9

10 Požadujeme novou výstavbu v rozvojové ploše Me-4 podmínit prověřením v rámci územní studie s ohledem na přilehlou rekreačně sportovní oblast a zachování plnohodnotného prostupu do této oblasti. 10

11 Požadujeme zásadní snížení intenzity využití území Geofyziky a Medlánecké cihelny v rozvojové ploše R-8 (méně obyvatel, méně pracovníků), aby byl rozvoj těchto lokalit únosný pro stávající infrastrukturu Medlánek. 11

12 Požadujeme mezi veřejně prospěšné stavby zahrnout také komunikační propojení mezi ulicemi Renčova a Terezy Novákové pro odlehčení dopravy z Duhových Polí. 12

13 Požadujeme vypuštění územní rezervy pro bydlení v zahradách a polích v lokalitě B-6 při ulici Turistické a Vycházkové a vypuštění územní rezervy pro bydlení pod ulicí V Újezdech B-7. 13

14 Požadujeme zachovat stávající stabilizovanou plochu vysazeného a vzrostlého biokoridoru kolem Medláneckého potoka jako plochu Územního systému ekologické stability (ÚSES) – biokoridor - a dle reálného stavu masivních výsadeb kolem polní cesty na pozemku p. č. 1818 v k. ú. Medlánky vymezit plochu krajinné zeleně K. 14

15 Požadujeme v rámci katastru Medlánek vyčlenit funkční plochy na městských pozemcích pro domov pro seniory, sběrné středisko separovaného odpadu, školství a sport. 15

- 1
6 Požadujeme změnit pobytovou louku kolem tzv. Žebětínské cesty v prodloužení ulice Žebětínek (p. č. 1811 v k. ú. Medlánek ze zemědělské plochy A na plochu krajinné zeleně K. 1 6
- 1
7 Požadujeme zachovat stávající prostup územím mezi ulicemi Turistickou a Vycházkovou a pozemky p. č. 1033/1 a 1033/12 v k. ú. Medlánek definovat dle reálného stavu jako zeleň Z, tzn. neměnit na zahrady I. 1 7
- 1
8 Požadujeme plochu vedle stromové kaple na pozemku p. č. 1353 v k. ú. Medlánek vymezit pro vzpomínkový háj s možností pohřbívání ke kořenům jako plochu V/x/h. 1 8
- 1
9 Požadujeme změnit pozemky dostupné jen cestou kolem medláneckého rybníka (p. č. 994/1, 1000/11 a další související pozemky v k. ú. Medlánek, které byly dříve plochami H) z ploch bydlení B na plochy zeleně Z nebo K nebo plochy vodní a vodohospodářské H, jak je tomu dosud. 1 9
- 2
0 Požadujeme plochu části městských pozemků při ul. Rysova p. č. 985/1 a 985/19 v k. ú. Medlánek, kde se nachází zahrada MŠ a veřejná zeleň, ponechat jako plochy zeleně Z; v případě trvání požadavku na doplnění zástavby změnit na plochu veřejné vybavenosti V pro možnost vybudování domova pro seniory. 2 0
- 2
1 Požadujeme změnit pozemky plánované historicky jako rezerva pro novou radnici u kruhového objezdu (p. č. 985/21 a přiléhající části pozemků p. č. 985/1 a 985/2 v k. ú. Medlánek) z plochy bydlení B/r2 na plochu veřejné vybavenosti V/r2. 2 1
- 2
2 Požadujeme plochu mezi městským bytovým domem Jabloňová 22-28 a ulicí Kuřimskou ponechat plochy dle stávajícího ÚP jako zeleň Z, tzn. neměnit na bydlení B. 2 2
- 2
3 V lokalitě Technoparku v rozvojové ploše Me-1 požadujeme zredukovat navrhované plochy bydlení za parkem ve prospěch ploch zeleně, a to alespoň v rozsahu, jak s nimi počítal stávající územní plán, požadujeme v souladu se stávajícím ÚP zachovat pruh zeleně pro rozšíření Zámeckého parku směrem k budoucí zastávce tramvaje a dále jej prodloužit podél budoucí tramvajové trati Me/31 celou lokalitou Technoparku a v jejím sousedství vést plochu pro vybudování stezky pro pěší a cyklisty pro zajištění prostupnosti území z Medlánek do Králova Pole. 2 3
- 2
4 V lokalitě Technoparku v rozvojové ploše Me-1 dále požadujeme navýšení ploch zeleně alespoň na úroveň stávajícího ÚP, dále požadujeme v části této lokality blíže k Medlánek pamatovat i na veřejnou vybavenost v podobě školství, hřišť a sportovišť, aby noví obyvatelé i zaměstnanci nezhoršili již tak nedostatečnou kapacitu stávající veřejné vybavenosti v Medlánek (MŠ, ZŠ, centrum volného času, dětská hřiště, sportoviště). Požadujeme v dostupné vzdálenosti od ZŠ plochu pro sport S pro vybudování tělocvičny či malé sportovní haly, kterou by mohly využívat na tělocvik i děti základní školy, jejíž tělocvična je za hranou kapacity a brání případnému navýšení počtu žáků. 2 4
- 2
5 Požadujeme zahrnout cyklostezku spojující Technopark a Průmyslovou zónu v Kuřimi kolem kasáren v Řečkovicích, Ivanovice a Českou. 2 5
- 2
6 Požadujeme respektovat reálný stav využití území a v lokalitě Zámeckého parku vymezit plochy zastavěné rodinnými domy jako plochy bydlení B/r1 a plochu pod zámekem jako plochu smíšenou obytnou C a v lokalitě Medláneckého kopce a jeho úpatí vymezit plochy zahrad I. 2 6

Dále doplňuji:

Co se týká odůvodnění mé připomínky/námítky, plně odkazuji na stanovisko MČ Brno-Medlánek k Návrhu Územního plánu města Brna.

V Brně dne 24. 6. 2020

Podpis

MMB/0297538/2020

Námítka č.1

Výrok:

Námítce se vyhovuje částečně.

Odůvodnění:

Předmětné území Medlánek má být dle dohody o vypořádání stanoviska Ministerstva životního prostředí (MŽP ČR) ke Konceptu ÚPmB ze dne 22.6.2017 z hlediska záboru ZPF řešeno dle varianty II. Konceptu ÚPmB s požadavkem na převedení rozvojové lokality Me-7 v rozsahu var. I Konceptu ÚPmB do územní rezervy pro bydlení (v Návrhu ÚPmB územní rezerva B-6) a dle podnětu samosprávy rozvojovou lokalitu Me-8 východně od komunikačního propojení řešit v rozsahu dle var. III (v Návrhu ÚPmB rozvojová lokalita Me-4) a západně od komunikačního propojení zařadit do územní rezervy pro bydlení v rozsahu dle var. II. (v Návrhu ÚPmB část územní rezervy B-7). V bezprostředním okolí měla být navazující rozvojová lokalita v MČ Brno-Řečkovice a Mokrá hora R-3 řešena obdobným způsobem - východně od komunikačního propojení rozvoj území dle var. III Konceptu ÚPmB (v Návrhu ÚPmB rozvojová lokalita R-3), západně od komunikace územní rezerva pro bydlení v rozsahu dle var. II. (v Návrhu ÚPmB část územní rezervy B-7). Tato dohodnutá řešení jsou součástí Pokynů pro vypracování Návrhu ÚPmB, které schválilo Zastupitelstvo města Brna usnesením č. ZM7/3871 na zasedání konaném dne 19. 6. 2018 (dále jen "Pokyny"). Návrhem ÚPmB jsou tak v daném území zcela naplněny Pokyny pro vypracování Návrhu ÚPmB a dotčený orgán MŽP ČR v této fázi pořizované dokumentace plně souhlasí s předloženým řešením Návrhu ÚPmB z hlediska záboru ZPF v k.ú. Medlánský, a proto není důvodné předmětné řešení měnit.

Uvádíme také, že územní rozvoj v ose Medlánský – Řečkovice – Ivanovice vyplývá ze Zadání, které je tímto způsobem konzistentně naplňováno. Tento rozvoj souvisí s trasováním D43 a předmětné územní rezervy bude možné aktivovat (převést do návrhu) pouze v případě, že bude na úrovni ZÚR JMK rozhodnuto o výsledné variantě řešení D43 na území města. Při návrhu řešení pak musí být zohledněny a zapracovány i případné další dopady a souvislosti, které nyní nelze dopředu předjímat.

Ovšem je nutné uvést, že v k.ú. Medlánský téměř nedochází v Návrhu ÚPmB k vymezení nových zastavitelných (návrhových) ploch oproti platnému ÚPmB, vyjma zastavitelných ploch na východní straně prodloužené ulice V Újezdech.

Nicméně na základě rozhodnutí Rady města Brna (RMB), které přijala na schůzi RMB č. R8/127 zahájené dne 20.1.2021 s pokračováním dne 25.1.2021, uplatnil určený zastupitel, radní pro územní plánování RNDr. Filip Chvátal, PhD. u pořizovatele připravovaného Územního plánu města Brna – Odboru územního plánování a rozvoje MMB, ve smyslu § 53 odst. (1) zákona č. 183/2006 sb., o územním plánování a stavebním řádu, ve znění pozdějších předpisů, podnět, aby vyhodnocení výsledků projednání dokončil v souladu s doporučením RMB. RMB doporučila řešení u problematických oblastí rozvoje města stěžejního charakteru.

U předmětné územní rezervy B-6 a B-7 následujícím způsobem:

„Vzhledem k tomu, že došlo na úrovni ZÚR JMK k rozhodnutí o umístění koridoru komunikace R-43 na území města Brna, je možné učinit rozhodnutí a aktivovat územní rezervy, tj. územní rezervy převést zpět do zastavitelných ploch dle projednané a vybrané varianty Konceptu ÚPmB či dílčích úprav. Aktivaci územních rezerv převedením do zastavitelných ploch však nelze v úpravě Návrhu ÚPmB před opakovaným veřejným projednáním doporučit, ale až po první aktualizaci nového ÚPmB v rámci Zprávy o uplatňování ÚPmB, případně samostatnou změnou nového ÚPmB. V Návrhu ÚPmB by tak byly územní rezervy ponechány vyjma těch, kde je na základě výsledků projednání doporučeno jejich vypuštění (např. právě předmětná B-6 a B-7).“

Na základě výše uvedeného pořizovatel dává pokyn územní rezervu B-6 a B-7 z návrhu ÚPmB vypustit v souladu s podnětem určeného zastupitele.

Věcná podstata způsobů vypořádání předmětného podání zůstává nadále relevantní, přestože návrh nového územního plánu města Brna prošel přepracováním s ohledem na Pokyny ZMB z roku 2022 a byl uveden do jednotného standardu ÚPD dle stavebního zákona a jeho prováděcích předpisů. Výše uvedené texty je tedy nutno chápat také ve smyslu těchto úprav.

Námítka č.2

Výrok:

Námítce se vyhovuje částečně.

Odůvodnění:

Tangenciální propojení městských částí Brno-Komín a Brno - Bystrc s MČ Brno-Medlánky je dlouhodobě sledované už v platném ÚPmB, pro které je zde vymezena plocha komunikací a prostranství místního významu s navazující plochou krajinné zeleně pro možnost umístění stromořadí či jiného krajinného prvku v rekreačně využívaném území. V Návrhu nového ÚPmB se rovněž v kontinuitě se stávajícím ÚPmB vymezuje plocha veřejného prostranství, která kopíruje stávající zpevněnou cestu vedoucí přes předmětné území (agreguje částečně i návrhovou plochu krajinné zeleně KV ze stávajícího ÚPmB, což je dáno měřítkem nového ÚPmB) a která vytváří podmínky pro žádoucí prostupnost územím. Z hlediska koncepce uspořádání dopravy slouží tato plocha pro vedení samostatné cyklotrasy. Zajišťuje dopravní obsluhu pro rozvojovou část brněnské ZOO ze strany Brna-Bystrce a stabilizovaného areálu Pily ČR, dále pak stabilizovaného areálu Policie ČR a medláneckého letiště ze strany Brna-Medlánek. Převážná část území je však určena pro nestavební využití, které negeneruje dopravní zatížení. Koridor již v současné době plní funkci obsluhy navazujících pozemků a jeho vymezení je nezbytné. Jeho šířka neznamená „výstavbu“ komunikace v celé šíři, ale umožňuje „kultivaci“ nevyhovujícího stavu a doplnění např. oboustranného stromořadí a zvýšení kvality prostupnosti pro pěší a cyklisty. To, jakým způsobem bude upraven provoz na tomto propojení nebo případně rozdělení na provozně nezávislé úseky není předmětem řešení územního plánu, ale úpravy organizace dopravy, která stanoví podmínky provozu, případně zamezí průjezdu nebo omezí některé nežádoucí pohyby.

Na základě rozhodnutí Rady města Brna (RMB) konané na schůzi RMB č.R8/127 zahájené dne 20.1.2021 s pokračováním dne 25.1.2021, uplatnil určený zastupitel, radní pro územní plánování RNDr. Filip Chvátal, PhD. u pořizovatele připravovaného Územního plánu města Brna – Odboru územního plánování a rozvoje MMB, ve smyslu § 53 odst. (1) zákona č. 183/2006 sb., o územním plánování a stavebním řádu, ve znění pozdějších předpisů, podnět, aby vyhodnocení výsledků projednání dokončil v souladu s doporučením RMB. Co se týče problematické oblasti rozvoje města RMB doporučila komunikační propojení Komín - Medlánky řešit jako návrhovou plochu veřejného prostranství O s tím, že část tohoto koridoru v prostoru od odbočky k rozvojové ploše ZOO k areálu Policie ČR bude stabilizován v rozsahu platného ÚPmB (bez integrace plochy zeleně).

Věcná podstata způsobů vypořádání předmětného podání zůstává nadále relevantní, přestože návrh nového územního plánu města Brna prošel přepracováním s ohledem na Pokyny ZMB z roku 2022 a byl uveden do jednotného standardu ÚPD dle stavebního zákona a jeho prováděcích předpisů. Výše uvedené texty je tedy nutno chápat také ve smyslu těchto úprav.

Pro úplnost doplňujeme, že na základě Pokynu č. 6) "Důkladné opakované posouzení připomínek městských částí z veřejného projednání" Zastupitelstva města Brna ze dne 21.06.2022, došlo v území kolem areálu bývalého JZD k úpravě návrhu spočívající v zapracování řešení dle ÚS Komín, Palcary - jih (Ing.arch. Jenčková, 08/2022). V území jsou nově vymezeny plochy smíšené obytné všeobecné, plochy občanského vybavení veřejného a s tím spojené upravené vedení dopravní infrastruktury.

Námítka č.3

Výrok:

Námítce se nevyhovuje.

Odůvodnění:

V rámci podání je vysloven požadavek na vypuštění komunikačního propojení mezi Medládkami a Ivanovicemi, od ulice V Újezdech, označeným ve výkrese 2.2 jako R/1.

Vyhodnocení z r. 2020:

„Záměr R/1 má přímou souvislost s rozvojem MČ Brno-Řečkovice a MČ Brno-Ivanovice a tento záměr nelze vypustit, ale jeho podoba dozná změn.

V upraveném návrhu budou doplněny plochy rozvoje na k.ú. Ivanovice a záměr R/1 nebude propojován na k.ú. Medládky a bude veden v koridoru ulice Terezy Novákové (záměr R/31).“

Pro dokladování transparentnosti procesu vyhodnocení podání a pro úplnost uvádíme, že v předmětném území došlo ke změně. Ve výsledném řešení Návrhu nového ÚPmB byla poloha záměru R/1 upravena a záměr je připojen na ulici Žilkovu v MČ Brno-Řečkovice a Mokrý Hora. S územím MČ Brno-Medládky není propojen.

Tato změna však nemá vliv na podstatu vyhodnocení požadavku podatele.

Věcná podstata způsobů vypořádání předmětného podání zůstává nadále relevantní, přestože návrh nového územního plánu města Brna prošel přepracováním s ohledem na Pokyny ZMB z roku 2022 a byl uveden do jednotného standardu ÚPD dle stavebního zákona a jeho prováděcích předpisů. Výše uvedené texty je tedy nutno chápat také ve smyslu těchto úprav.

Námitka č.4

Výrok:

Námitce se vyhovuje částečně.

Odůvodnění:

V rámci podání je požadováno vypuštění plánované komunikace mezi Technologickým parkem (ul. Purkyňovou a ulicí Hudcovou, ústící naproti ZŠ (záměr Me/1).

Pro dokladování transparentnosti procesu vyhodnocení podání je uvedeno také mezitímní vyhodnocení z r. 2020:

Požadavku nebylo v roce 2020 vyhověno, protože: „ÚPmB vymezuje doplnění komunikaci sběrného významu Me/1 z ul. Purkyňova do ul. Hudcova, která je nezbytná pro rozvoj lokality Technologický park Me-1. Společně s další komunikační sítí v navazujícím území doplňuje dopravní skelet pro odvedení dopravy z této části území.“

Konečné vyhodnocení podání se vztahuje k výslednému řešení Návrhu nového ÚPmB:

Návrh Územního plánu města Brna pro opakované veřejné projednání (06/2021) byl upraven. Záměr Me/1 byl přetrasován do souběžné polohy s ulicí Hradeckou. Do ulice Hudcovy naproti ZŠ tedy není připojen.

Tímto je požadavek zohledněn.

Pro úplnost doplňujeme, že ačkoli byla sběrná komunikace Me/1 vypuštěna, zůstává navržena místní komunikace v rámci plochy veřejného prostranství.

Věcná podstata způsobů vypořádání předmětného podání zůstává nadále relevantní, přestože návrh nového územního plánu města Brna prošel přepracováním s ohledem na Pokyny ZMB z roku 2022 a byl uveden do jednotného standardu ÚPD dle stavebního zákona a jeho prováděcích předpisů. Výše uvedené texty je tedy nutno chápat také ve smyslu těchto úprav.

Námitka č.5

Výrok:

Námitce se nevyhovuje.

Odůvodnění:

Návrh ÚPmB (6/2020) vymezil O-6 jako územní rezervu k prověření možnosti napojení lokality bydlení vymezené v územní rezervě B-6 na komunikační síť ve směru Medládky (Technologický park) - Hudcova - Řečkovice - Ivanovice tak, aby byl přiměřeně doplněn

chybějící dopravní skelet, přičemž je možné aktivovat územní rezervu pouze v případě, že bude na úrovni ZÚR JMK rozhodnuto o trasování D43 na území města Brna.

Nicméně na základě rozhodnutí Rady města Brna (RMB), které přijala na schůzi RMB č.R8/127 zahájené dne 20.1.2021 s pokračováním dne 25.1.2021, uplatnil určený zastupitel, radní pro územní plánování RNDr. Filip Chvátal, PhD. u pořizovatele připravovaného Územního plánu města Brna – Odboru územního plánování a rozvoje MMB, ve smyslu § 53 odst. (1) zákona č. 183/2006 sb., o územním plánování a stavebním řádu, ve znění pozdějších předpisů, podnět, aby vyhodnocení výsledků projednání dokončil v souladu s doporučením RMB. RMB doporučila řešení u problematických oblastí rozvoje města stěžejního charakteru. u předmětné územní rezervy O-6 následujícím způsobem:

„Vzhledem k tomu, že došlo na úrovni ZÚR JMK k rozhodnutí o umístění koridoru komunikace R-43 (S43) na území města Brna, je možné učinit rozhodnutí a aktivovat územní rezervy tj. územní rezervy převést zpět do zastavitelných ploch dle projednané a vybrané varianty Konceptu ÚPmB či dílčích úprav. Aktivaci územních rezerv převedením do zastavitelných ploch však nelze v úpravě Návrhu ÚPmB před opakovaným veřejným projednáním doporučit, ale až po první aktualizaci nového ÚPmB v rámci Zprávy o uplatňování ÚPmB, případně samostatnou změnou nového ÚPmB. V Návrhu ÚPmB by tak byly územní rezervy ponechány vyjma těch, kde je na základě výsledků projednání doporučeno jejich vypuštění.

Vzhledem k nesouhlasu s původním vedením územní rezervy O-5 a výše uvedenému doporučení RMB na vypuštění koridoru územní rezervy O-6 a O-5 centrem Medlánek byla následně naznačena možnost změny jejího trasování. Jejich úpravu však nebylo možné z časových důvodů prověřit v potřebné podrobnosti a s podrobnějším vyhodnocením dopadů a vlivů na území.

Aby bylo možné podrobněji prověřit toto území jednak z hlediska koncepce dopravy (Odboru dopravy MMB) a z hlediska územních dopadů (Odboru územního plánování a rozvoje MMB), bylo z pozice pořizovatele rozhodnuto o potřebě jejího dalšího vymezení.

Z tohoto důvodu bude územní rezerva O-6 v Návrhu ponechána beze změny a územní rezerva O-5 bude upravena do koridoru v návaznosti od územní rezervy O-6 po propojení se záměrem R/1.

Závěrem uvádíme, že vzhledem k tomu, že se jedná pouze o územní rezervy, tak aktuálně nedochází k žádné změně ÚPmB v souvislosti s těmito dopravními koridory. Po zpracování podrobnějších prověřovacích studií budou vyhodnoceny dopady do území a až následně na základě doporučení bude rozhodnuto o těchto územních rezervách a případném konkrétním vedení tohoto komunikačního propojení.

Věcná podstata způsobů vypořádání předmětného podání zůstává nadále relevantní, přestože návrh nového územního plánu města Brna prošel přepracováním s ohledem na Pokyny ZMB z roku 2022 a byl uveden do jednotného standardu ÚPD dle stavebního zákona a jeho prováděcích předpisů. Výše uvedené texty je tedy nutno chápat také ve smyslu těchto úprav.

Námítka č.6

Výrok:

Námítce se vyhovuje částečně.

Odůvodnění:

Návrh ÚPmB (6/2020) vymezil O-5 centrem Medlánek jako územní rezervu k prověření možnosti napojení lokality bydlení vymezené v územní rezervě B-6 na komunikační síť ve směru Medlánský park (Technologický park) - Hudcova - Řečkovice - Ivanovice tak, aby byl přiměřeně doplněn chybějící dopravní skelet.

Dále viz odůvodnění námítka č.5

Věcná podstata způsobů vypořádání předmětného podání zůstává nadále relevantní, přestože návrh nového územního plánu města Brna prošel přepracováním s ohledem na Pokyny ZMB z roku 2022 a byl uveden do jednotného standardu ÚPD dle stavebního zákona a jeho prováděcích předpisů. Výše uvedené texty je tedy nutno chápat také ve smyslu těchto úprav.

Námítka č.7

Výrok:

Námítce se vyhovuje.

Odůvodnění:

V rámci podání je požadováno zrušení dopravního propojení mezi ulicemi V Újezdech a K Babě v rozvojové ploše Me-3.

Původní vyhodnocení z r. 2020:

„Komunikace v ulici V Újezdech je vymezena plochou dopravní infrastruktury D, komunikace v ulici K Babě je vyznačeno plochou veřejného prostranství. Rozvojová lokalita Me-3 není s ulicí V Újezdech přímo propojena. Přímé propojení je možné v rámci obecných podmínek využití území, ovšem vzhledem k realizované zástavbě je obtížně realizovatelné a nevhodné. V rámci prostupnosti území je vhodné do karty lokality doplnit podmínku propojení pouze pro pěší a cyklisty.“

Pro dokladování transparentnosti procesu vyhodnocení podání a pro úplnost uvádíme, že v předmětném území došlo ke změně. Ve výsledném řešení Návrhu nového ÚPmB byla poloha záměru R/1 upravena a na k.ú. Medlánky již není vymezen. Komunikace v ulici V Újezdech již není vymezena plochou dopravní infrastruktury D, ale plochou veřejných prostranství. V kartě rozvojové lokality Me-3 je doplněna podmínka zajištění prostupu územím pro pěší a cyklisty.

Tato změna však nemá vliv na podstatu původního vyhodnocení podání.

Věcná podstata způsobů vypořádání předmětného podání zůstává nadále relevantní, přestože návrh nového územního plánu města Brna prošel přepracováním s ohledem na Pokyny ZMB z roku 2022 a byl uveden do jednotného standardu ÚPD dle stavebního zákona a jeho prováděcích předpisů. Výše uvedené texty je tedy nutno chápat také ve smyslu těchto úprav.

Námítka č.8

Výrok:

Námítce se vyhovuje částečně.

Odůvodnění:

Podatel požaduje změnit plánovanou výstavbu na polích mezi Medládkami, Řečkovice a Ivanovicemi (rozvojové lokality R-3 a Me-4) výhradně na méně intenzivní nízkopodlažní zástavbu, případně požaduje významné rozšíření ploch zeleně.

Rozvojová lokalita Me-4 bude na základě doporučení samosprávy města k vypořádání námitek a připomínek doručených k projednanému Návrhu nového ÚP upravena následovně: Návrhové stavební plochy bydlení (B) a smíšená obytná (C) budou vymezeny jako plocha zemědělská (A). Zůstane tak zachováno stávající funkční využití dle platného ÚPmB – pro zemědělský půdní fond. Původně vymezená plocha městské zeleně pro nový park nebude vymezena. Rozvojová lokalita Me-4 bude zredukována a zůstane pouze jižní část s návrhovými plochami pro veřejnou vybavenost (V).

Rozvojová lokalita R-3 měla původně zůstat bez úprav. Věcný obsah námítky k rozvojové lokalitě R-3 byl však uplatněn opakovaně při 1. opakovaném veřejném projednání. Podnět na změnu regulativu u předmětné plochy B/k3 na B/r2 podala mimo jiné MČ Brno-Řečkovice a Mokrý Hora. Určený zastupitel RNDr. Filip Chváta, PhD. dle § 53 odst. (1) stavebního zákona uplatnil v procesu vyhodnocování výsledků projednání dopisem č.j. MMB/0477610/2021 ze dne 13.9.2021 na základě doporučení RMB R8/168 konané dne 1.9.2021 podnět na zohlednění místních zájmů MČ Brno-Řečkovice a Mokrý Hora a to u plochy bydlení v lokalitě Díly (mezi areálem kasáren a zástavbou v ul. Žilkova) snížit výšku zástavby na 2; tj. na místo uvedené B/k3 změnit regulativ na B/r2. Městské části jsou dle Statutu města Brna oprávněny uplatňovat právo na místní samosprávu ve specifickém režimu prostřednictvím vyjádření k projednávaným územně plánovacím dokumentacím.

Na základě výsledků projednání byly místní zájmy městské části Brno-Řečkovice zohledněny a Návrh pro druhé veřejné opakované projednání bude upraven (u předmětné plochy dojde

ke změně regulativu z B/k3 na B/r2 a k vymezení plochy smíšené obytné C/k3 podél budoucí městské třídy). Touto úpravou je částečně reagováno také na požadavek podatele.

V rámci předmětné lokality je v aktuálním návrhu ÚPmB samostatně vymezena jedna plocha městské zeleně a o dalších se neuvažuje. Platí však to, že u ploch bydlení i ploch smíšených obytných je dle regulativu povinnost dodržet minimální plochu zeleně v rozsahu 30 % pro disponibilní pozemky stavebního záměru. Zeleň tedy musí být, jak požaduje podatel, výraznou součástí ploch C.

Věcná podstata způsobů vypořádání předmětného podání zůstává nadále relevantní, přestože návrh nového územního plánu města Brna prošel přepracováním s ohledem na Pokyny ZMB z roku 2022 a byl uveden do jednotného standardu ÚPD dle stavebního zákona a jeho prováděcích předpisů. Výše uvedené texty je tedy nutno chápat také ve smyslu těchto úprav.

Námítka č.9

Výrok:

Námítce se vyhovuje.

Odůvodnění:

Plochy pro veřejnou vybavenost v rozvojové lokalitě Me-4 jsou určeny pro výstavbu MŠ. V dotčeném území se vyskytují převážně plochy bydlení. Rozvojová lokalita proto řeší doplnění ploch veřejné vybavenosti na severním okraji MČ Medlánky, které navážou na přírodně rekreační území kolem Medláneckého rybníka. MČ Medlánky dlouhodobě postrádá novou mateřskou školu, část plochy pro veřejnou vybavenost je proto vhodné využít právě tímto účelem. Z toho důvodu je vhodné ponechat pro ni vymezené plochy.

Věcná podstata způsobů vypořádání předmětného podání se mění, a to i ve vazbě na skutečnost, že návrh nového územního plánu města Brna prošel přepracováním s ohledem na Pokyny ZMB z roku 2022 a byl uveden do jednotného standardu ÚPD dle stavebního zákona a jeho prováděcích předpisů, tj. výše uvedené texty je nutno chápat ve smyslu těchto úprav.

Vyhodnocení se mění takto:

V daném území došlo na základě nového požadavku místní samosprávy městské části Brno-Medlánky k úpravě návrhu spočívající v úpravě rozsahu vymezené rozvojové lokality Me-4. Rozvojová lokalita byla redukována a mezi poldrem a veřejným prostranstvím – pokračování ul. Nadační byla ponechána plocha zeleně; z tohoto důvodu je možné námítce vyhovět.

Námítka č.10

Výrok:

Námítce se nevyhovuje.

Odůvodnění:

Požadujete pro rozvojovou lokalitu Me-4 podmínku prověření územní studií. Jako důvod uvádíte především prostup do sousedících rekreačních a sportovních oblastí.

Podmínka tohoto prostupu je uvedena v kartě lokalit, nemůže být tedy opomenuta. Územní studie se předepisuje zpravidla ve větších rozvojových plochách pro řešení vybraných problémů, případně pro variantní řešení. Na své náklady může územní studii zpracovat také ten, který změnu v území inicioval a realizuje ji. Plocha této lokality je však pro zadání samostatné územní studie příliš malá a okruh problémů příliš omezený na to, aby se nová výstavba ÚS podmiňovala.

Rozsah rozvojové lokality Me-4 byl oproti původnímu návrhu podstatně zmenšen.

Věcná podstata způsobů vypořádání předmětného podání zůstává nadále relevantní, přestože návrh nového územního plánu města Brna prošel přepracováním s ohledem na Pokyny ZMB z roku 2022 a byl uveden do jednotného standardu ÚPD dle stavebního zákona a jeho prováděcích předpisů. Výše uvedené texty je tedy nutno chápat také ve smyslu těchto úprav.

Námítka č.11

Výrok:

Námítce se nevyhovuje.

Odůvodnění:

Pro lokalitu R-8 požadujete zásadní snížení intenzity využití území. Uprostřed stabilizovaných ploch pro bydlení se nachází zahrádkářská kolonie, nevyužívané objekty a výšková stavba bývalé Geofyziky.

Návrh nového ÚP počítá s využitím zahrádek pro plochu veřejné městské zeleně, která může plnit i funkci veřejného prostranství. Zbytek ploch je určený pro bydlení nebo jako plocha smíšená obytná s volnou zástavbou s výškovou úrovní v/3 (6-16 m). Toto je nejnižší možná výšková úroveň vhodná pro městskou zástavbu, obytná sídliště a areály. Nižší zástavba s nižší intenzitou osídlení 1 nebo 2 je vhodná pro rezidenční nízkopodlažní zástavbu, tedy samostatné nebo řadové rodinné domy. Nově navrhovaná zástavba bude navazovat svým charakterem spíše na zástavbu mezi ulicemi Podpěrova a Jabloňová také s výškovou úrovní v3. Větší výšková úroveň v/5 je navržena pouze pro stávající výškovou budovu Geofyziky. Snižování výškové úrovně zástavby pod úroveň 3 a s tím snižování intenzity využití území není možné. Výšková úroveň 3 je pro volnou bytovou zástavbu nejnižší možná, nižší zástavba rodinnými domy (rezidenční zástavba) v lokalitě není vhodná.

Věcná podstata způsobů vypořádání předmětného podání zůstává nadále relevantní, přestože návrh nového územního plánu města Brna prošel přepracováním s ohledem na Pokyny ZMB z roku 2022 a byl uveden do jednotného standardu ÚPD dle stavebního zákona a jeho prováděcích předpisů. Výše uvedené texty je tedy nutno chápat také ve smyslu těchto úprav.

Námítka č.12

Výrok:

Námítce se nevyhovuje.

Odůvodnění:

V rámci námítky je požadavek na vymezení propojení ulice Renčovy a Terezy Novákové formou veřejně prospěšných staveb.

Ve výkresu 2.2 Souhrnný výkres dopravy a 3.0 Veřejně prospěšných staveb jsou vymezeny plochou dopravní infrastruktury D prvky systému komunikací, tvořící základní komunikační systém města Brna (komunikace sběrné, nadsběrné, rychlostní a dálnice).

Komunikace, které jsou vymezeny plochou veřejných prostranství jsou součástí místní sítě a zajišťují doplňkové propojení v rámci městské části. Tímto způsobem je vyznačeno i propojení Renčova – Terezy Novákové.

Z hlediska nastavených principů vyznačení prvků (viz výše) nelze požadavku na doplnění vymezení propojení Renčova – Terezy Novákové ve výkresu 2.2 a 3.0 vyhovět, protože se jedná především o síť obslužných komunikací vymezených plochou veřejných prostranství.

Věcná podstata způsobů vypořádání předmětného podání zůstává nadále relevantní, přestože návrh nového územního plánu města Brna prošel přepracováním s ohledem na Pokyny ZMB z roku 2022 a byl uveden do jednotného standardu ÚPD dle stavebního zákona a jeho prováděcích předpisů. Výše uvedené texty je tedy nutno chápat také ve smyslu těchto úprav.

Námítka č.13

Výrok:

Námítce se vyhovuje.

Odůvodnění:

Předmětem námítky je požadavek na vypuštění územních rezerv pro bydlení B-6 a B-7.

Předmětné území Medlánek má být dle dohody o vypořádání stanoviska Ministerstva životního prostředí (MŽP ČR) ke Konceptu ÚPmB ze dne 22.6.2017 z hlediska záboru ZPF řešeno dle varianty II. Konceptu ÚPmB s požadavkem na převedení rozvojové lokality Me-7 v rozsahu var. I Konceptu ÚPmB do územní rezervy pro bydlení (v Návrhu ÚPmB územní rezerva B-6)

a dle podnětu samosprávy rozvojem lokalitu Me-8 východně od komunikačního propojení řešit v rozsahu dle var. III (v Návrhu ÚPmB rozvojová lokalita Me-4) a západně od komunikačního propojení zařadit do územní rezervy pro bydlení v rozsahu dle var. II. (v Návrhu ÚPmB část územní rezervy B-7). V bezprostředním okolí měla být navazující rozvojová lokalita v MČ Brno-Řečkovice a Mokrý hora R-3 řešena obdobným způsobem - východně od komunikačního propojení rozvoj území dle var. III Konceptu ÚPmB (v Návrhu ÚPmB rozvojová lokalita R-3), západně od komunikace územní rezerva pro bydlení v rozsahu dle var. II. (v Návrhu ÚPmB část územní rezervy B-7). Tato dohodnutá řešení jsou součástí Pokynů pro vypracování Návrhu ÚPmB, které schválilo Zastupitelstvo města Brna usnesením č. ZM7/3871 na zasedání konaném dne 19. 6. 2018 (dále jen "Pokyny"). Návrhem ÚPmB jsou tak v daném území zcela naplněny Pokyny pro vypracování Návrhu ÚPmB a dotčený orgán MŽP ČR v této fázi pořizované dokumentace plně souhlasí s předloženým řešením Návrhu ÚPmB z hlediska záboru ZPF v k.ú. Medlánský, a proto není důvodné předmětné řešení měnit.

Uvádíme také, že územní rozvoj v ose Medlánský – Řečkovice – Ivanovice vyplývá ze Zadání, které je tímto způsobem konzistentně naplňováno. Tento rozvoj souvisí s trasováním D43 a předmětné územní rezervy bude možné aktivovat (převést do návrhu) pouze v případě, že bude na úrovni ZÚR JMK rozhodnuto o výsledné variantě řešení D43 na území města. Při návrhu řešení pak musí být zohledněny a zapracovány i případné další dopady a souvislosti, které nyní nelze dopředu předjímat.

Ovšem je nutné uvést, že v k.ú. Medlánský téměř nedochází v Návrhu ÚPmB k vymezení nových zastavitelných (návrhových) ploch oproti platnému ÚPmB, vyjma zastavitelných ploch na východní straně prodloužené ulice V Újezdech.

Nicméně na základě rozhodnutí Rady města Brna (RMB), které přijala na schůzi RMB č. R8/127 zahájené dne 20.1.2021 s pokračováním dne 25.1.2021, uplatnil určený zastupitel, radní pro územní plánování RNDr. Filip Chvátal, PhD. u pořizovatele připravovaného Územního plánu města Brna – Odboru územního plánování a rozvoje MMB, ve smyslu § 53 odst. (1) zákona č. 183/2006 sb., o územním plánování a stavebním řádu, ve znění pozdějších předpisů, podnět, aby vyhodnocení výsledků projednání dokončil v souladu s doporučením RMB. RMB doporučila řešení u problematických oblastí rozvoje města stěžejního charakteru. u předmětné územní rezervy B-6 a B-7 následujícím způsobem:

„Vzhledem k tomu, že došlo na úrovni ZÚR JMK k rozhodnutí o umístění koridoru komunikace R-43 na území města Brna, je možné učinit rozhodnutí a aktivovat územní rezervy tj. územní rezervy převést zpět do zastavitelných ploch dle projednané a vybrané varianty Konceptu ÚPmB či dílčích úprav. Aktivaci územních rezerv převedením do zastavitelných ploch však nelze v úpravě Návrhu ÚPmB před opakovaným veřejným projednáním doporučit, ale až po první aktualizaci nového ÚPmB v rámci Zprávy o uplatňování ÚPmB, případně samostatnou změnou nového ÚPmB. V Návrhu ÚPmB by tak byly územní rezervy ponechány vyjma těch, kde je na základě výsledků projednání doporučeno jejich vypuštění.

Na základě výše uvedeného pořizovatel dává pokyn územní rezervu B-6 a B-7 z návrhu ÚPmB vypustit v souladu s podnětem určeného zastupitele.

Věcná podstata způsobů vypořádání předmětného podání zůstává nadále relevantní, přestože návrh nového územního plánu města Brna prošel přepracováním s ohledem na Pokyny ZMB z roku 2022 a byl uveden do jednotného standardu ÚPD dle stavebního zákona a jeho prováděcích předpisů. Výše uvedené texty je tedy nutno chápat také ve smyslu těchto úprav.

Námítka č.14

Výrok:

Námítce se nevyhovuje.

Odůvodnění:

Vymezení územního systému ekologické stability (ÚSES) je v Návrhu ÚPmB v souladu s odborným oborovým dokumentem – plánem ÚSES, který je nezbytným podkladem pro vymezení ÚSES v ÚPD. Dle plánu ÚSES jsou v předmětné lokalitě vymezeny interakční prvky, které nahrazují lokální biokoridor ve dně údolí Medláneckého potoka nad Medlánskými vymezený v platném ÚPmB. K hlavním důvodům nahrazení předmětného biokoridoru

interakčními prvky patří jeho nízký biogeografický význam bez možnosti začlenění do ucelené hydrofilní větve místního ÚSES s vymezením funkčně odpovídajících biocenter.

Pro informaci uvádíme, že interakční prvek je obecně doplňkovou skladebnou částí lokálního ÚSES, která posiluje interakci ekologicky stabilnějších a méně stabilních ekosystémů, a tím ty méně stabilní pomáhá stabilizovat. Konkrétně zprostředkovává příznivé působení lokálních (místních) biocenter a biokoridorů na okolní, ekologicky méně stabilní krajinu. Skutečnost, že jde o doplňkové skladebné části místního ÚSES, znamená, že představují doplněk k vymezení biocenter a biokoridorů a není až tak podstatná jejich funkce pro ochranu přirozeného genofondu. Vymezování interakčních prvků není na rozdíl od biocenter a biokoridorů nikterak vázáno na biogeografické členění krajiny, a naopak daleko více vychází z aktuálního stavu krajiny. Návrh soustavy interakčních prvků má v zásadě doporučující charakter a nemá zákonnou podporu.

Ve vztahu k územnímu plánu jsou interakční prvky obecně "podměrečnou" kategorií, tj. takovou kategorií prvků, jejichž vymezení je pod rozlišovací možností územního plánu a povinnost jeho vymezení ani nevyplývá z právních předpisů. Nicméně o existenci interakčních prvků či o existenci jejich návrhu by měl mít zpracovatel územně plánovací dokumentace povědomí, aby svým řešením zbytečně funkční prvky nelikvidoval a u dosud neexistujících či nedostatečně funkčních neznemožnil provedení navržených opatření.

Na základě uvedeného je zřejmý důvod, pro který v dané lokalitě není v Návrhu ÚPmB vymezena a ani není vhodné vymezovat skladebnou část ÚSES – lokální biokoridor. Nicméně zpracovatel svým návrhem – vymezením příslušných ploch návrhové zeleně v předmětné lokalitě zajistil další existenci a funkčnost daných interakčních prvků.

V případě pozemku p.č. 1818 k.ú. Medlánky uvádíme, že by se jeho vymezením jako samostatné plochy krajinné zeleně vytvořila podměrečná plocha, která nemá zákonné ani koncepční opodstatnění, protože předmětné krajnotvorné prvky s ekologicko-stabilizační a také estetickou funkcí v podobě aleje jsou přirozenou součástí mimoprodukčních funkcí zemědělské plochy (viz Odůvodnění Návrhu ÚPmB). Pro informaci ještě uvádíme, že na základě požadavku a dohody s dotčeným orgánem Odborem životního prostředí Magistrátu města Brna, bude do závazné textové části doplněna regulace zajišťující větší a zřejmější ochranu výše uvedených krajnotvorných prvků. V souvislosti s plánovanou budoucí urbanizací území není vymezení ploch krajinné zeleně žádoucí; vymezení těchto ploch má význam ve volné krajině.

Věcná podstata způsobů vypořádání předmětného podání zůstává nadále relevantní, přestože návrh nového územního plánu města Brna prošel přepracováním s ohledem na Pokyny ZMB z roku 2022 a byl uveden do jednotného standardu ÚPD dle stavebního zákona a jeho prováděcích předpisů. Výše uvedené texty je tedy nutno chápat také ve smyslu těchto úprav.

Námítka č.15

Výrok:

Námítce se nevyhovuje.

Odůvodnění:

Objekty a plochy pro plnění funkce veřejné vybavenosti a sportu mohou být připuštěny i v plochách pro bydlení B nebo smíšených obytných C.

Sběrná střediska odpadů nejsou vzhledem ke svému charakteru a rozloze v územním plánu vymezena. Umístění sběrných středisek odpadů statutárního města Brna je přípustné v plochách bydlení, smíšených obytných, komerční vybavenosti, nákupních a zábavních center a zvláštních areálů, výroby a skladování, lehké výroby, podmíněně přípustné v plochách technické infrastruktury, dopravní infrastruktury a na veřejném prostranství, pokud toto umístění nenaruší jejich funkci.

Námítce je vyhověno jiným způsobem.

Věcná podstata způsobů vypořádání předmětného podání zůstává nadále relevantní, přestože návrh nového územního plánu města Brna prošel přepracováním s ohledem na Pokyny ZMB

z roku 2022 a byl uveden do jednotného standardu ÚPD dle stavebního zákona a jeho prováděcích předpisů. Výše uvedené texty je tedy nutno chápat také ve smyslu těchto úprav.

Námítka č.16

Výrok:

Námítce se vyhovuje.

Odůvodnění:

Skutečný způsob využití předmětného pozemku, tj. pobytová louka s ekologickou, komunikační a rekreační funkcí je realizovatelný a přípustný i v rámci plochy zemědělské, a to zejména z důvodu, že plní mimoprodukční funkce zemědělské plochy. Dané využití je také v souladu s § 18 odst. (5) stavebního zákona, jehož záměry Návrh ÚPmB z důvodu veřejného zájmu nevyklučuje.

Nicméně vzhledem k tomu, že je předmětný pozemek ve vlastnictví Statutárního města Brna, jeho grafická čitelnost je v měřítku zpracování nového ÚPmB, skutečné využití nejlépe reflektuje právě plocha krajinné zeleně a pozemek nebude tvořit nesmyslnou enklávu v daném území, protože plynule navazuje na okolní plochy krajinné zeleně, jeví se důvodné změnit pozemek na plochu krajinné zeleně "K".

Věcná podstata způsobů vypořádání předmětného podání zůstává nadále relevantní, přestože návrh nového územního plánu města Brna prošel přepracováním s ohledem na Pokyny ZMB z roku 2022 a byl uveden do jednotného standardu ÚPD dle stavebního zákona a jeho prováděcích předpisů. Výše uvedené texty je tedy nutno chápat také ve smyslu těchto úprav.

Námítka č.17

Výrok:

Námítce se nevyhovuje.

Odůvodnění:

Předmětem námítky je požadavek na zachování stávajícího prostupu územím mezi ul. Turistickou a Vycházkovou a z toho důvodu pozemky parc.č. 1033/1 a 1033/12, k.ú. Medlánky definovat jako zeleň Z, tj. neměnit na plochu zahrádek I. Námítce nelze zcela vyhovět, neboť se jedná o pozemky v soukromém vlastnictví, kdy jeho vlastníci požadují jiné funkční využití, kterému nelze v současné době vyhovět. To však nevyklučuje i v plochách zahrádek zachovat stávajícího prostupu územím, pokud bude na tomto řešení s vlastníkem pozemků nalezena shoda. Pro informaci závěrem uvádíme fakt, že dle obecných podmínek závazné části „Návrhu ÚPmB (2020)“: „Záměry na změny v území musí zachovávat a posilovat prostupnost v území; ve stabilizovaných plochách musí být zachovány pěší trasy zajišťující průchodnost území a přístup k jednotlivým pozemkům. V plochách změn musí být navrhována řešení, která zajistí prostupnost v území, zejména návaznost na zastavěné území či zastavitelné plochy nebo pěší průchodnost do krajiny.“, a dále „Stavby a zařízení dopravní a technické infrastruktury lze umístit ve všech typech ploch s rozdílným způsobem využití. V případě ploch zástavby lze stavby a zařízení dopravní infrastruktury umístit, pokud záměr není zjevně nepřiměřený vůči návazným či dotčeným plochám. V případě volných ploch lze stavby a zařízení dopravní a technické infrastruktury umístit za podmínky minimalizace jejich plošného a prostorového střetu s příslušnou plochou a minimalizace negativního vlivu na funkčnost plochy vyplývající z hlavního využití, pokud není v podmínkách využití typů ploch stanoveno jinak.“, a také „Veřejná prostranství lze umístit ve všech typech ploch s rozdílným způsobem využití.“

Na základě uvedeného je zřejmé, že není nutná požadovaná změna funkčního využití pro zajištění prostupu, která by jako taková měla být zajištěna regulacemi území danými v textové části Návrhu ÚPmB (2020).

Věcná podstata způsobů vypořádání předmětného podání zůstává nadále relevantní, přestože návrh nového územního plánu města Brna prošel přepracováním s ohledem na Pokyny ZMB z roku 2022 a byl uveden do jednotného standardu ÚPD dle stavebního zákona a jeho prováděcích předpisů. Výše uvedené texty je tedy nutno chápat také ve smyslu těchto úprav.

Námitka č.18

Výrok:

Námitce se vyhovuje.

Odůvodnění:

Skutečný stav (stromová kaple sloužící jako místo spočinutí a rozjímání na procházkách, k venkovním bohoslužbám, k oddávání snoubenců v přírodě nebo třeba pro pořádání koncertů a určené pro širokou veřejnost), a předpokládaný způsob využití předmětného pozemku (vzpomínkový háj s možností pohřbívání ke kořenům) neodpovídá funkčnímu využití navrženému v Návrhu ÚPmB pro plochy zahrádek "I". Vzhledem k tomu, že se část výše uvedených aktivit v daném místě realizuje již nyní, nepředpokládá se konfliktní působení na okolní plochy. Dále uvádíme, že se jedná o pozemky ve vlastnictví města Brna a jde o záměr městské části podporovaný městem. Na základě uvedeného je vhodné vymezit předmětný pozemek p.č. 1353 v k.ú. Medlánky na plochu, která nejlépe reflektuje reálný i budoucí způsob využití a to na plochu veřejné vybavenosti „V/x/h (Ize považovat za plochu v krajině bez nutnosti navázání této plochy na plochu veřejného prostranství).

Věcná podstata způsobů vypořádání předmětného podání zůstává nadále relevantní, přestože návrh nového územního plánu města Brna prošel přepracováním s ohledem na Pokyny ZMB z roku 2022 a byl uveden do jednotného standardu ÚPD dle stavebního zákona a jeho prováděcích předpisů. Výše uvedené texty je tedy nutno chápat také ve smyslu těchto úprav.

Námitka č.19

Výrok:

Námitce se vyhovuje částečně.

Odůvodnění:

V dané věci uplatnila připomínku MČ Brno-Medlánky, pořizovatel požadavku vyhověl takto: Pozemek parc. č. 1000/11 k. ú. Medlánky je dle platného ÚPmB sice součástí plochy vodohospodářské, dle stavu v území je také spolu s pozemkem parc. č.1012/12 zahrnut do společného oplocení u RD Rysova 2b, s přístupem z ulice Rysova. Jejich vymezení jako součást stabilizované plochy B/r2 je žádoucí.

Oproti tomu pozemek parc. č. 994/1 a s ním i pozemky parc. č. .994/2, 994/3, 984/5, 1012/11 a 1012/20 k. ú. Medlánky jsou dle platného ÚPmB součástí plochy vodohospodářské, dle stavu v území jsou přístupné pouze cestou kolem rybníka a nesouvisejí s nemovitostí určenou pro bydlení. Není proto důvod je nyní v novém ÚP zahrnovat do stabilizované plochy bydlení, využití pozemků takovému funkčnímu využití neodpovídá. V tomto rozsahu se tímto námitce částečně vyhovuje.

Věcná podstata způsobů vypořádání předmětného podání zůstává nadále relevantní, přestože návrh nového územního plánu města Brna prošel přepracováním s ohledem na Pokyny ZMB z roku 2022 a byl uveden do jednotného standardu ÚPD dle stavebního zákona a jeho prováděcích předpisů. Výše uvedené texty je tedy nutno chápat také ve smyslu těchto úprav.

Námitka č.20

Výrok:

Námitce se vyhovuje.

Odůvodnění:

V dané věci uplatnila připomínku MČ Brno-Medlánky, pořizovatel požadavku vyhověl takto: Na částech pozemků v majetku smB parc. č. 985/1 a 985/19 k. ú. Medlánky při ulici Rysova je v ÚP vymezena plocha ke stavebnímu využití pro bydlení, stejně tak je na části pozemků návrhová plocha městské zeleně. Pořizovatel preferuje ponechat možnost stavebního využití, tj. nevymezovat zde pouze plochu zeleně. Ta je vyjádřena na částech pozemků v rozsahu návrhové plochy Z. Byť je MČ preferované stavební využití pro domov pro seniory přípustné i v ploše bydlení, garancí takového cílového využití je právě plocha veřejné vybavenosti V. S

ohledem na vlastnictví pozemků smB je také vhodné plochu pro veřejný účel jednoznačně v novém ÚP vymezit odpovídající funkcí, tj. plochou V.

Věcná podstata způsobů vypořádání předmětného podání zůstává nadále relevantní, přestože návrh nového územního plánu města Brna prošel přepracováním s ohledem na Pokyny ZMB z roku 2022 a byl uveden do jednotného standardu ÚPD dle stavebního zákona a jeho prováděcích předpisů. Výše uvedené texty je tedy nutno chápat také ve smyslu těchto úprav.

Námitka č.21

Výrok:

Námitce se vyhovuje.

Odůvodnění:

V dané věci uplatnila připomínku MČ Brno-Medlánky, pořizovatel požadavku vyhověl takto: Požadované vymezení samostatné plochy V na částech pozemků parc. č. 985/1, 985/2 a 985/21 v jižním konci ulice Rysova, při kruhovém objezdu není s ohledem na metodiku zpracování nového ÚP vhodné: jednalo by se o podměrečnou plochu, kterou je problematické v novém ÚP samostatně vymezit za současného zachování čitelnosti hlavního výkresu - rozsah plochy a zápis kódu stavební plochy. Záměr nového objektu radnice MČ lze realizovat i v rámci plochy bydlení. Přesto pořizovatel s přihlédnutím k místním zájmům městské části dává pokyn zpracovatelům, aby požadavek MČ na plochu V prověřil.

Zpracovatel se na základě pokynu pořizovatele problematikou vymezení samostatné funkční plochy zabýval a –z pozice odborného garanta správnosti řešení– v upraveném návrhu ÚP nakonec vymezil rozsah plochy V/v2 tak, aby byla plocha vymezena přehledným způsobem. Ve výsledku je námitce vyhověno.

Věcná podstata způsobů vypořádání předmětného podání zůstává nadále relevantní, přestože návrh nového územního plánu města Brna prošel přepracováním s ohledem na Pokyny ZMB z roku 2022 a byl uveden do jednotného standardu ÚPD dle stavebního zákona a jeho prováděcích předpisů. Výše uvedené texty je tedy nutno chápat také ve smyslu těchto úprav.

Námitka č.22

Výrok:

Námitce se nevyhovuje.

Odůvodnění:

V dané věci uplatnila připomínku MČ Brno-Medlánky, pořizovatel odůvodnil takto:

Území mezi bytovými domy jabloňová 22-28 a ulicí Kuřimskou, které je využíváno jako volné prostranství - zeleň má výměru pod limit 0,2 ha pro samostatné funkční vymezení; plocha zeleně v platném ÚPmB dnes zahrnuje větší území, i to, které je již stavebně využito. Po zpřesnění využití dle skutečného stavu není samostatné vymezení plochy městské zeleně Z v návrhu nového ÚP účelné, území bude nadále užíváno jako volné prostranství v rámci stabilizované plochy bydlení.

Věcná podstata způsobů vypořádání předmětného podání zůstává nadále relevantní, přestože návrh nového územního plánu města Brna prošel přepracováním s ohledem na Pokyny ZMB z roku 2022 a byl uveden do jednotného standardu ÚPD dle stavebního zákona a jeho prováděcích předpisů. Výše uvedené texty je tedy nutno chápat také ve smyslu těchto úprav.

Námitka č.23

Výrok:

Námitce se vyhovuje částečně.

Odůvodnění:

V dané věci uplatnila připomínku MČ Brno-Medlánky, pořizovatel požadavek zohlednil takto: Oproti platnému ÚPmB a řešení obsaženému v Konceptu ÚP není v Návrhu ÚP zástavba RD v ulici Za Parkem a Hujíčkova zahrnuta do návrhové plochy, ale je již stabilizována. Proto je

žadoucí stabilizovanou plochu bydlení vymezit dle skutečného stavu v území a městské pozemky 855, 856 a jižní část pozemku 711/1 (s cestou ve stopě ulice Hujíčkova) vše k. ú. Medlánky vymezit jako stabilizovanou plochu zeleně - sloučit s plochou zeleně zámeckého parku. Návrh ÚP totiž vymezení jižní stopy ulice Hujíčkova jako plochy veřejného prostranství dle Konceptu ÚP nepřebírá.

Je žádoucí zachovat na městském pozemku parc. č. 710/1 k. ú. Medlánky návrhovou plochu městské zeleně, lze připustit oproti projednanému Konceptu ÚP (i platnému ÚPmB) redukcí jejího rozsahu do podoby dle návrhu nového ÚP. Plocha zeleně je v daném místě podstatná pro kvalitní propojení od stávajícího zámeckého parku k budoucí tramvajové smyčce do dalšího území v lokalitě Me-1. Návrhová plocha Z byla pro tento účel v Návrhu ÚP (projednávaném v červnu 2020) vymezena v dostatečném rozsahu, proto pořizovatel neshledal žádoucí požadavku MČ na její rozšíření vyhovět.

Na základě doporučení samosprávy města k vypořádání námitek a připomínek doručených k projednanému Návrhu nového ÚP (v červnu 2020) bude na pozemku parc. č. 710/1 k. ú. Medlánky v majetku města doplněna plocha veřejné vybavenosti (V) ve vazbě na ZŠ Hudcova. Tento požadavek na plochu V nakonec vyplynul z interních jednání s MČ, která tímto chce zajistit na městském pozemku plochu pro sportovního zařízení k ZŠ Hudcova. Takto je formulován i konkrétní požadavek na řešení uvedený u stanovené ÚS-08 v kap. 12 textové části ÚP a v kartě lokality Me-1. MČ je nakonec vyhověno v rozsahu tohoto požadavku.

V rozvojové lokalitě Me-1 lze další propojení pásem městské zeleně od navrhované tramvajové smyčky realizovat v rámci vymezených stavebních ploch, Návrh nového ÚP jednotlivé pásy liniové zeleně nevymezuje. Taktéž stezka pro pěší a cyklisty je nad podrobnost řešení v novém ÚP. Jejich realizace spolu s pásem zeleně je podél budoucí trati Me/31 na základě obecných regulativů možná ve všech stavebních plochách, tudíž i v ploše dopravy D, či sousední ploše smíšené obytné C. V této části není požadavku MČ vyhověno.

Námítce se částečně vyhovuje v rozsahu vyhovění shodným požadavkům MČ.

Věcná podstata způsobů vypořádání předmětného podání zůstává nadále relevantní, přestože návrh nového územního plánu města Brna prošel přepracováním s ohledem na Pokyny ZMB z roku 2022 a byl uveden do jednotného standardu ÚPD dle stavebního zákona a jeho prováděcích předpisů. Výše uvedené texty je tedy nutno chápat také ve smyslu těchto úprav. Vyhodnocení doplňujeme o informaci, že v daném území došlo na základě konkrétního požadavku určeného zastupitele, který u pořizovatele uplatnil dopisem ze dne 10.3.2023, k úpravě ÚP dle výsledků ÚS Technopark. (Jde o Územní studii Technologický park, jejímž zpracovatelem je tým KAM Brno, p.o.). Změna spočívá v úpravě rozsahu vymezených funkčních ploch v rozvojové lokalitě Me-1. Dále došlo ke změně na základě konkrétního požadavku určeného zastupitele na "posouzení potřebnosti předepsaných územních studií a žádosti o vypuštění mimo jiné i ÚS-08" uplatněného dopisem z 18. září 2023. Změna spočívá ve vypuštění povinnosti pořídit ÚS-08 jako podmínku pro rozhodování o změnách v území v lokalitě Me-1. Na základě této úpravy návrhu ÚP 2024 již nelze prostřednictvím územní studie konkretizovat požadavky na využití rozvojové lokality. Požadavku na zachování plochy zeleně v Me-1 dle platného ÚPmB nelze vyhovět, částečné vyhovění na plochu zeleně zůstává na pozemků pro rozšíření zámeckého parku.

Námítka č.24

Výrok:

Námítce se vyhovuje částečně.

Odůvodnění:

V dané věci uplatnila připomínku MČ Brno-Medlánky, pořizovatel požadavek zohlednil takto: V rozvojové lokalitě Me-1 lze další požadované využití pro veřejnou vybavenost (školství, centrum volného času), komerční vybavenost (sport), hřiště realizovat v rámci vymezených smíšených obytných ploch C. Pořizovatel neshledává účelné vymezením funkční plochy V či S předjímat jejich konkrétní lokalizaci. Pro území lokality Me-1 je předepsáno zpracování ÚS-08, ta prověří potřebu občanského vybavení a navrhne na území využití funkčních ploch C ve

větší podrobnosti. Viz požadavky na řešení v ÚS uvedené v textové části v kap. 12 a v příslušné kartě lokality Me-1.

S odkazem na text vyhodnocení u připomínky č.23 je požadavek MČ na plochu pro sportovní zařízení pro ZŠ Hudcova řešen vymezením plochy V na městském pozemku parc. č. 710/1 k. ú. Medlánky

Samospráva města na Poradě vedení dne 10.12.2020 odsouhlasila podnět na úpravu rozsahu funkčních ploch bydlení v předmětné lokalitě ve prospěch smíšeného využití s volnou strukturou zástavby a v plochách pro smíšené využití úpravu výškových hladin zástavby dle Případové studie lokality Technologický park (KAM, 2020) pro účely úpravy Návrhu nového ÚPmB.

Na základě rozhodnutí Rady města Brna (RMB), které přijala na schůzi RMB č.R8/127 zahájené dne 20.1.2021 s pokračováním dne 25.1.2021, uplatnil určený zastupitel, radní pro územní plánování RNDr. Filip Chvátal, PhD. u pořizovatele připravovaného Územního plánu města Brna – Odboru územního plánování a rozvoje MMB, ve smyslu § 53 odst. (1) zákona č. 183/2006 sb., o územním plánování a stavebním řádu, ve znění pozdějších předpisů, podnět, aby vyhodnocení výsledků projednání dokončil v souladu s doporučením RMB. RMB doporučila řešení u problematických oblastí rozvoje města stěžejního charakteru.

Doporučení se týkalo i rozvojové lokality Me-1 Technologický park. Proto pořizovatel dal pokyny na úpravu návrhu ÚP v lokalitě Me-1 pro 1. opakované veřejné projednání (v červnu 2021), vše v souladu s podnětem určeného zastupitele.

K další úpravě návrhu ÚP oproti výše uvedenému došlo v lokalitě Me-1 po 1. opakovaném veřejném projednání.

Na základě připomínek MČ doručených při 1. opakovaném veřejném projednání se určený zastupitel navrženým řešením v severní části lokality Me-1 znovu zabýval a uplatnil v procesu vyhodnocování výsledků projednání dopisem č.j. MMB/0477610/2021 ze dne 13.9.2021 k lokalitě Me-1 na základě doporučení RMB R8/168 ze dne 1.9. 2021 podnět na zohlednění místních zájmů MČ Brno - Medlánky, a to na navrácení původní plochy W/v3 a rozšíření plochy B/r2 na úkor plochy C/v3. Městské části jsou dle Statutu města Brna oprávněny uplatňovat právo na místní samosprávu ve specifickém režimu prostřednictvím vyjádření k projednávaným územně plánovacím dokumentacím.

Na základě výsledků projednání byly místní zájmy městské části MČ Brno-Medlánky alespoň částečně zohledněny a Návrh pro 2. opakované veřejné projednání byl upraven.

Námítce je vyhověno částečně vymezením plochy veřejné občanské vybavenosti a promítnutím požadavků na konkretizaci využití lokality Me-1 pro další občanskou vybavenost do požadavků k řešení do vymezené ÚS-08.

Věcná podstata způsobů vypořádání předmětného podání zůstává nadále relevantní, přestože návrh nového územního plánu města Brna prošel přepracováním s ohledem na Pokyny ZMB z roku 2022 a byl uveden do jednotného standardu ÚPD dle stavebního zákona a jeho prováděcích předpisů. Výše uvedené texty je tedy nutno chápat také ve smyslu těchto úprav. Vyhodnocení doplňujeme o informaci, že v daném území došlo na základě konkrétního požadavku určeného zastupitele, který u pořizovatele uplatnil dopisem ze dne 10.3.2023, k úpravě ÚP dle výsledků ÚS Technopark. (Jde o Územní studii Technologický park, jejímž zpracovatelem je tým KAM Brno, p.o.). Změna spočívá v úpravě rozsahu vymezených funkčních ploch v rozvojové lokalitě Me-1. Dále došlo ke změně na základě konkrétního požadavku určeného zastupitele na "posouzení potřebnosti předepsaných územních studií a žádosti o vypuštění mimo jiné i ÚS-08" uplatněného dopisem z 18. září 2023. Změna spočívá ve vypuštění povinnosti pořídit ÚS-08 jako podmínku pro rozhodování o změnách v území v lokalitě Me-1. Na základě této úpravy návrhu ÚP 2024 již nelze prostřednictvím územní studie konkretizovat požadavky na využití rozvojové lokality (požadováno zpřesnění pro zeleň, občanská vybavenost, sport).

Vyhověno zůstává částečně vymezením plochy veřejné občanské vybavenosti.

Námítka č.25

Výrok:

Námítce se vyhovuje.

Odůvodnění:

V rámci podání je požadováno vymezení propojení mezi územím Technologického parku a průmyslovou zónou v Kuřimi.

Pro dokladování transparentnosti procesu vyhodnocení podání je uvedeno také mezitímní vyhodnocení z r. 2020:

Požadavku bylo v roce 2020 vyhověno částečně, protože: „Úkolem územního plánu je vytvářet územní podmínky pro možnost umístění záměrů, nikoliv zajistit „bezproblémovou“ realizaci všech záměrů a znát podrobné technické provedení jednotlivých úseků. Obecně územní plán stanovuje základní koncepci rozvoje území obce, ochrany jeho hodnot, jeho plošného a prostorového uspořádání, uspořádání krajiny a koncepci veřejné infrastruktury a stanovuje podmínky pro využití území. Nový Územní plán města Brna (ÚPmB) pracuje s méně podrobným měřítkem hlavního výkresu 1:10 000, než tomu je u současného (1:5000).

V rámci stanovení podmínek využití ploch v kap. 6.2. a kap. 6.3.3.10 závazné textové části je umožněno umístění cyklistické infrastruktury ve všech plochách s rozdílným způsobem využití.

Z hlediska požadavku na zakreslení dalších propojení uvádíme, že v rámci cyklistické dopravy byl zvolen obecnější přístup.

Ve výkresu 2.2. Souhrnný výkres dopravy jsou vyznačeny „vybrané samostatné cyklotrasy“, kterými jsou zpřesněny záměry ze Zásad územního rozvoje Jihomoravského kraje. Ve výkresu odůvodnění O.6 Cyklistická doprava – schéma jsou k výše uvedenému jevu navíc vyznačeny „vybrané pouliční cyklotrasy“, které naznačují možná vybraná propojení území města, která však již nejsou závazná a je možné je operativně upravovat nebo dále doplňovat.

Obecně ve výkresu odůvodnění O.6 nejsou trasy vymezeny závazně a umístění jakýchkoliv cyklistických tras nebo stezek je možná v souvislosti s obecnými podmínkami uvedenými v kapitolách 6.1 až 6.5 Výroku ve všech plochách.“

Konečné vyhodnocení podání se vztahuje k výslednému řešení Návrhu nového ÚPmB:

Návrh Územního plánu města Brna pro opakované veřejné projednání (06/2021) byl upraven a požadované propojení cyklostezkou Technologický park - Kuřim bylo doplněno o tuto trasu do výkresu 2.2. a Odůvodnění.

Tímto je požadavek zohledněn.

Věcná podstata způsobů vypořádání předmětného podání zůstává nadále relevantní, přestože návrh nového územního plánu města Brna prošel přepracováním s ohledem na Pokyny ZMB z roku 2022 a byl uveden do jednotného standardu ÚPD dle stavebního zákona a jeho prováděcích předpisů. Výše uvedené texty je tedy nutno chápat také ve smyslu těchto úprav.

Námítka č.26

Výrok:

Námítce se vyhovuje.

Odůvodnění:

V dané věci uplatnila připomínku MČ Brno-Medlánky, pořizovatel požadavku vyhověl takto:

Stávající zástavba RD ve východním konci ulice Turistická byla zahrnuta do stabilizované plochy městské zeleně Z - zámecký park- již v Konceptu nového ÚP. Existence stávající zástavby zahrnuté do jiné funkční plochy nestavební je ošetřena obecným regulativem a neznamená její vymístění a dotvoření celého území jako park.

Zástavba RD dotváří charakter území u křižovatky ulic Turistická a Hudcova a zasahuje území o rozloze cca 0,24 ha. Proto je možné pro zástavbu vymežit samostatnou stavební funkční plochu v souladu s požadavkem § 3 odst 1 vyhl. 501/2006 Sb., v platném znění.

Obdobně lze postupovat v případě zástavby komerčními objekty a v ulici Hudcova 2,2a, které zahrnují území o rozloze cca 0,31 ha.

Zpracovatel se na základě pokynu pořizovatele problematikou vymezení odpovídající stavební plochy pro zástavbu RD na ul. Turistická a zástavbu vybavenosti na ul. Hudcova znovu zabýval

*a –z pozice odborného garanta správnosti řešení– vymezil jednu stabilizovanou plochu smíšenou obytnou.
Ve výsledku je námitce vyhověno.*

Věcná podstata způsobů vypořádání předmětného podání zůstává nadále relevantní, přestože návrh nového územního plánu města Brna prošel přepracováním s ohledem na Pokyny ZMB z roku 2022 a byl uveden do jednotného standardu ÚPD dle stavebního zákona a jeho prováděcích předpisů. Výše uvedené texty je tedy nutno chápat také ve smyslu těchto úprav.

Došlo dne: 30-06-2020

Č.j. MMB: 0297554

Příl.:

Kounicova 67
601 67 Brno

NÁMITKA / PŘIPOMÍNKA

NÁZEV PROJEDNÁVANÉ ÚPD

Územní studie Červený kopec

Výkresová část: B.5 Dopravní infrastruktura - situace

Identifikační údaje podatele

Fyzická osoba/právnícká osoba

Jméno, příjmení /
Název společnosti

Datum narození/
Identifikační číslo

Adresa

Jsem - nejsem* občan města Brna

Jsem - nejsem* vlastníkem pozemku/ů nebo stavby v ploše dotčené
navrhovanou změnou

Katastrální území Brno Bohunice, p.

Upřesnění obsahu námítky/připomínky

K textové části

Ke grafické části

K procesu pořizování

Městská část

Bohunice

Katastrální území

Brno-Bohunice

Parcelní čísla pozemků (adresa,
doplňující popis lokality)

Červený Kopec, ulice Kejbaly p.č.

Text námítky/připomínky včetně
ZDŮVODNĚNÍ

Na základě konceptu nového územního plánu vznáším námítku a
nesouhlas s vedením předpokládaného návrhu komunikace – v dolní
části a to napříč soukromými parcelami počínaje 1452/1, skrz
1471,1472, dále skrz 1478,1479,1481,1482/1, dále skrz
1487,1488,1489/1. v bodu B.5 Dopravní infrastruktura - situace:

- grafická příloha

ano

ne

- další přílohy

- Umístění navrhované komunikace nezohledňuje již probíhající zástavbu na daném území
- Studie nezohledňuje a ani nezobrazuje již vydaná územní rozhodnutí o umístění staveb v daném území
- Navrhovaná komunikace jde napříč existujícími stavbami
- Navrhovaná komunikace jde napříč soukromými parcelami bez souhlasu vlastníků
- Navrhovaná komunikace nezohledňuje majetkové poměry v dané oblasti a to soukromé vlastnictví parcel
- Majitelé dotčených parcel nebyli právně informováni o navrhovaných změnách a požádání o souhlas.

Žádám o písemné vyjádření a zrušení zmíněného předpokládaného návrhu komunikace, část Červený Kopec, Brno-Bohunice.

V Brně dne 29.6.2020

**nehodící se škrtněte*

Podpis:



MMB/0297554/2020

Námitka

Výrok:

Námitce se nevyhovuje.

Odůvodnění:

Námitka je primárně směřována k návrhu řešení územní studie „Červený kopec“, konkrétně příloze B.5, která byla podkladem pro nový územní plán, a která zpřesnila principy dopravní obsluhy vymezené v platném územním plánu.

Konkrétně je vysloven nesouhlas s obslužnou komunikací vedoucí napříč dolní částí pozemků p.č. 1477,1478,1479,1481 v k.ú. Bohunice.

Obecně územní plán stanovuje základní koncepci rozvoje území obce, ochrany jeho hodnot, jeho plošného a prostorového uspořádání, uspořádání krajiny a koncepci veřejné infrastruktury a stanovuje podmínky pro využití území. Nový Územní plán města Brna (ÚPmB) pracuje s méně podrobným měřítkem hlavního výkresu 1:10 000, než tomu je u současného (1:5000). Pokud se jedná o návrh řešení, tak v lokalitě byly vymezeny základní koridory obsluhy území v souladu s řešením územní studie a principy kompaktního města. Jedná se o nabídku možné intenzifikace území z hlediska tvaru dlouhých a úzkých parcel v území.

Pokud se jedná o zohlednění existujících staveb v území, tak legální stavby v souladu s cílovým využitím území budou zohledněny v rámci dalších podrobnějších projektových dokumentací, případně řešeny v rámci majetkoprávního vypořádání.

Případné zatřídění podle účelu pozemních komunikací v území není předmětem řešení územního plánu, ale následné úpravy organizace dopravy.

Věcná podstata způsobů vypořádání předmětného podání zůstává nadále relevantní, přestože návrh nového územního plánu města Brna prošel přepracováním s ohledem na Pokyny ZMB z roku 2022 a byl uveden do jednotného standardu ÚPD dle stavebního zákona a jeho prováděcích předpisů. Výše uvedené texty je tedy nutno chápat také ve smyslu těchto úprav.

73 77

NÁMITKA / PŘIPOMÍNKA		MAGISTRÁT MĚSTA BRNA Odbor územního plánování a rozvoje	
NÁZEV PROJEDNÁVANÉ ÚPD	Nový Územní plán města Brna	Došlo dne: 29.06.2020 Č.j. MMB: 0297/570 Příl:	
Identifikační údaje podatele			
Fyzická osoba / právnická osoba			
Jméno, příjmení / Název společnosti	[REDACTED]		
Datum narození/ Identifikační číslo			
Trvalé bydliště/ sídlo			
Jsem - nejsem*) občan města Brna			Jsem - nejsem*) vlastníkem pozemku/ů nebo stavby v ploše dotčené navrhovanou změnou Katastrální území Komín [610585] , parc č. [REDACTED]
Upřesnění obsahu námítky/připomínky			
<input type="checkbox"/> K textové části	<input checked="" type="checkbox"/> Ke grafické části	<input type="checkbox"/> K procesu pořizování	
Městská část	Brno-Komín		
Katastrální území	[610585] Komín		
Parcelní čísla pozemků (adresa, doplňující popis lokality)	[REDACTED]		
Text námítky/připomínky včetně ZDŮVODNĚNÍ			
přílohy:			
<input checked="" type="checkbox"/> ano			
<input type="checkbox"/> ne			
1	NESOUHLASÍM s vedením nápojně komunikace pro rozvojovou lokalitu Kn-8 po severní hraně hřbitova dle projednávaného Návrhu ÚPmB i změny ÚPmB B10/12-I/Z, kterou schválilo Zastupitelstvo města Brna dne 16. 6. 2020.		1
2	NESOUHLASÍM s variantním připojením lokality přes stávající garážový dvůr [REDACTED] k.ú. Komín) při ulici Řezáčova dle požadavku ZMČ Brno-Komín ze dne 16. 10. 2019 (viz příloha).		2
Odůvodnění: Na 5. zasedání Zastupitelstva městské části Brno-Komín, konaném dne 16.10.2019 se zastupitelé usnesli, že se změnou Územního plánu města Brna souhlasí a ZMČ „...požaduje dopravní napojení lokality určené pro výstavbu řešit variantně buď přes garážový dvůr, a nebo podél severní hranice hřbitova, za podmínek zachování této hranice a zároveň respektovat vzrostlou zeleň při ul. Řezáčova.“ Z uvedeného je zcela zřejmé, že napojení rozvojové lokality Kn-8 Za hřbitovem z ulice Řezáčovy, navržené v návrhu Nového ÚPmB mezi severní hranicí hřbitova a nejjižnější řadou řadových garáží, je v přímém rozporu s výše citovanými podmínkami, kterými svůj souhlas Zastupitelstvo městské části Brno-Komín podmínilo.			

Prostor pro novou komunikaci (p.č. 3942/1, k.ú. Komín, druh pozemku: ostatní plocha, využití: zeleň, ve vlastnictví Statutárního města Brna, Dominikánské nám. 196/1, 60200 Brno), je udržován městskou částí Brno-Komín a obsahuje vzrostlé stromy, jejichž vykácení podléhá správnímu řízení s příslušnými orgány státní správy. Není žádným způsobem možné v této ploše realizovat přístupovou dvousměrnou komunikaci potřebných parametrů (min. 2 x 3,0 m + 1 x 1,5 m = 7,5 m) a současně respektovat stávající vzrostlou zeleň.

Jsem přesvědčena, že v případě schválení předloženého návrhu Nového ÚPmB přenese důsledek praktické neproveditelnosti výstavby dopravního napojení v navrženém prostoru (po severní hraně hřbitova) tlak majitelů pozemků určených pro výstavbu v rozvojové lokalitě Kn-8 Za hřbitovem z Úřadu MČ Brno-Komín a Statutárního města Brna na vlastníky garáží.

Je potřeba si uvědomit, že stávající řadové garáže soustředěné ve třech garážových dvorech slouží svému účelu desítky let, jsou ve stabilizovaném území na okraji zástavby bytovými domy, nepoškozují urbanistické hodnoty území. Jsou průběžně udržovány v odpovídajícím technickém stavu, jsou užívány ke svému účelu a celá řada z nich patří starším občanům, kteří je svépomocí postavili, případně jejich potomkům.

Je absurdním paradoxem, že Zastupitelstvo městské části hodlá svým souhlasem ve formě „aby se vlk nažral a koza zůstala celá“, vystavit budoucím starostem, nepřijemnostem a finančním nákladům občany, jejichž zájmy by mělo hájit především, a to ve prospěch právnické osoby PENSIERO a.s., jež má své sídlo v jiné městské části a jejíž jediný jednatel Mgr. Filip Leder má s městskou částí Komín společného pouze finanční investici v rozvojovém území Kn-8. Je přece zcela nepřijatelné, aby běžně používané nátlakové praktiky developerů výstavby rodinných či bytových domů, vedoucích až k nevýhodným výkupům, dopadly na osoby, které s plánovanými investicemi v Kn-8 Za hřbitovem nemají nic společného!

Provedení dopravního napojení z ulice Řezáčovy garážovým dvorem je v zásadním rozporu s požadavky šířkového uspořádání dle normy ČSN 736110 v platném znění (Projektování místních komunikací), k vyhlášce č. 501/2006 Sb., o obecných požadavcích na využívání území. Povinnost postupovat podle uvedené normy je stanovena v § 20 odst. 5 písm. a) této vyhlášky. Šířka mezi garážemi a trafostanicí je jen 7 m, ostatní šířka garážového dvora je 10,40 m.


Mám za to, že podmínka vést plnohodnotnou místní komunikaci šířky min. 7,5 m, sloužící jako jediný přístup do území určeného pro bydlení, lokalitou, která byla vybudována pouze za účelem obsluhy dopravy v klidu – parkoviště a garáže, čemuž odpovídají i její dispozice a skladba konstrukce zpevněné plochy, je také v příkrém v rozporu s obecným zájmem prevence ochrany zdraví obyvatel. Garážový dvůr by se podmíněnou změnou využití stal kolizním místem a provedení takové komunikace by omezilo přístup do garáží, ale zejména jejich užívání.

Frekvence využití místní komunikace pro dopravní napojení lokality Kn-8 by rozhodně nebyla zanedbatelná a případné kolize, zejména při výjezdu aut z garáží, představují reálné bezpečnostní riziko pro jejich vlastníky a uživatele. Vjezd či výjezd z garáže bývá také spojen se zastavením, otevřením / zavřením garážových vrat, vykládáním či nakládáním zavazadel, montáží cyklistických kol, lyží, lodí či přepravních boxů na střechy vozů, připojení přívěsů, drobné údržby, opravy, výměna pneumatik, což by znamenalo omezení nebo úplné zastavení dopravy. Jistě není potřeba zmiňovat bezpečnostní rizika pro osoby pohybující se kolem vozu, zejména děti.

Vzhledem k tomu, že přes garážový dvůr by měla probíhat i samotná výstavba v lokalitě Kn-8, je nutné očekávat zvýšený průjezd těžkých stavebních strojů, nákladních automobilů, kamionů s návěsy. Dojde tak k nadměrnému zatěžování zpevněné plochy, jež není na podobné využití dimenzována a bude mít za následek zvýšenou degradaci vozovky. Vibrace a otřesy mohou poškodit stávající garáže a způsobit škodu vlastníkům dotčených nemovitostí.

Nelze též opomenout ani skutečnost, že ZMČ Brno-Komín podmíněná komunikace vedená garážovým dvorem by měla výrazně negativní vliv na cenu a prodejní schopnost nemovitostí. Garáže tohoto typu nepředstavují pouze možnost uskladnění vozidla, často se pro ně potenciální kupci rozhodnou z důvodu, že mohou sloužit i jako případné technické zázemí, prostor k uskladnění věcí apod., což je podpořeno právě možností využití prostoru garážového dvora pro účely drobné údržby, nakládky či vykládky věcí apod.) Přílehlý garážový dvůr tak pro možné kupce tvoří další benefit, který v případě zřízení frekventované místní komunikace zanikne, čímž dojde ke snížení hodnoty dotčených nemovitostí a tedy i k poškození jejich vlastníků.

V Brně dne 25.6.2020

Podpis: 

Další změnu dle paní starostky odsouhlasilo ZMČ č. 3/2012 (27.6.2012) – jedná se o lokalitu za hřbitovem, kdy ZMČ žádalo o změnu polohy příjezdové komunikace k ploše čistého bydlení za hřbitovem tak, aby komunikace byla umístěna mezi garážovým dvorem na ulici Řezáčova a severní stranou hřbitova a o změnu části ZO na plochu komunikace (pro tuto změnu bylo 11 zastupitelů, zdrželi se 4). Paní starostka dále připomněla, že k tomuto návrhu usnesení dávala protinávrh, aby se v takovém případě změnila dopravně nenapojitelná lokalita na zeleň (tehdy bylo 9 zastupitelů proti). Předkládané usnesení je navrženo jako nesouhlasné. Paní starostka následně otevřela diskuzi k danému bodu.

Do diskuze se postupně zapojili paní starostka, zastupitelé E. Točík, B. Chalupa, T. Němec, L. Vlček, P. Pekár, K. Jarošová, T. Juříčka, O. Kressa. Z řad občanů hovořil k bodu především pan Leder (vlastník pozemků v lokalitě, která by měla být příjezdovou cestou napojena), paní Zahradníková a pan Staněk (další občané vystoupili s krátkými poznámkami).

P. Pekár v průběhu diskuze předložil k projednávanému bodu protinávrh.

Paní starostka vyhlásila 5minutovou pauzu, poté nechala hlasovat o protinávru P. Pekára.

Usnesení č. ZMČ/2019/231/03g:

Zastupitelstvo městské části Brno-Komín

souhlasí

se změnou Územního plánu města Brna vybranou ke zkrácení postupu pořízení č. B10/12-1/Z MČ BRNO-KOMÍN, k.ú. Komín, u hřbitova-sever a požaduje dopravní napojení lokality určené pro výstavbu řešit variantně buď přes garážový dvůr, a nebo podél severní hranice hřbitova, za podmínek zachování této hranice a zároveň respektovat vzrostlou zeleň při ul. Řezáčova,

požaduje

pro řešené území vypracovat územní studii.

Vlček	pro
Valešová	pro
Točík	zdržel se
Řepa	pro
Reková	pro
Pospišil	zdržel se
Pekár	pro
Němec	zdržel se
Maceková	proti
Kressa	pro
Juříčka	pro
Jarošová	pro
Chalupa	pro
Hunkes	---
Čermák	---
Blatná	pro
Beranová	zdržel se

Hlasování: pro 10, proti 1, zdržel se 4

Usnesení bylo přijato.

MMB/0297570/2020

Námitka č.1

Výrok:

Námitce se nevyhovuje.

Odůvodnění:

V rámci podání je vysloven nesouhlas s vymezením veřejného prostranství k rozvojové lokalitě Kn-8.

Již v současném územním plánu je vymezena jednak návrhová plocha bydlení BC a jednak příjezd mezi garážovým dvorem a hřbitovem. Tedy návrh nového územního plánu potvrzuje stávající vymezení ploch a využití území nemění.

Z výše uvedených důvodů nelze požadavku vyhovět.

Věcná podstata způsobů vypořádání předmětného podání zůstává nadále relevantní, přestože návrh nového územního plánu města Brna prošel přepracováním s ohledem na Pokyny ZMB z roku 2022 a byl uveden do jednotného standardu ÚPD dle stavebního zákona a jeho prováděcích předpisů. Výše uvedené texty je tedy nutno chápat také ve smyslu těchto úprav.

Námitka č.2

Výrok:

Námitce se vyhovuje.

Odůvodnění:

V rámci podání je vysloven nesouhlas s příjezdem k rozvojové lokalitě Kn-8 „Za hřbitovem“ prostřednictvím stávajícího garážového dvora.

Územní plán obecně stanovuje podmínky využití funkčních ploch. Toto konkrétní řešení nebylo předmětem projednání. Příjezd k lokalitě Kn-8 je zajištěn koridorem veřejného prostranství mezi stávajícím garážovým dvorem a hřbitovem v souladu se stavem v současném územním plánu. Stávající garážový dvůr tedy není uvedeným řešením v podání dotčen.

Věcná podstata způsobů vypořádání předmětného podání zůstává nadále relevantní, přestože návrh nového územního plánu města Brna prošel přepracováním s ohledem na Pokyny ZMB z roku 2022 a byl uveden do jednotného standardu ÚPD dle stavebního zákona a jeho prováděcích předpisů. Výše uvedené texty je tedy nutno chápat také ve smyslu těchto úprav.

4101

MAGISTRÁT MĚSTA BRNA
 Odbor územního plánování a rozvoje


Došlo dne: 30-06-2020

Č.j. MMB: 0297571
Příl.:
MAGISTRÁT MĚSTA BRNA
 Odbor územního plánování a rozvoje
 Kounicova 67
 601 67 Brno

NÁMITKA / PŘIPOMÍNKA	
NÁZEV PROJEDNÁVANÉ ÚPD	Územní studie Červený kopec Výkresová část: B.5 Dopravní infrastruktura - situace
Identifikační údaje podatele	
Fyzická osoba/právnícká osoba	
Jméno, příjmení / Název společnosti	[REDAKCE]
Datum narození/ Identifikační číslo	[REDAKCE]
Adresa	[REDAKCE]
Jsem - nejsem ^{*)} občan města Brna	Jsem - nejsem ^{*)} vlastníkem pozemku/ů nebo stavby v ploše dotčené navrhovanou změnou Katastrální území Brno Bohunice, p. [REDAKCE]
Upřesnění obsahu námítky/připomínky	
<input type="checkbox"/> K textové části	<input type="checkbox"/> Ke grafické části <input checked="" type="checkbox"/> K procesu pořizování
Městská část	Bohunice
Katastrální území	Brno-Bohunice
Parcelní čísla pozemků (adresa, doplňující popis lokality)	Červený Kopec, ulice [REDAKCE]
Text námítky/připomínky včetně ZDŮVODNĚNÍ	Na základě konceptu nového územního plánu vznáším námitku a nesouhlas s vedením hlavní pěší trasy na p.č. 1473,1475,1476, v bodu B.5 Dopravní infrastruktura - situace:
<input type="checkbox"/> - grafická příloha <input type="checkbox"/> ano <input type="checkbox"/> ne <input type="checkbox"/> - další přílohy	<ul style="list-style-type: none"> - Umístění na p.č. 1473,1475,1476 nezohledňuje historicky zaužívanou trasu, která vede po p.č. 1451/3 - Podloží na trase není stabilní, v místě hrozí sesuv půdy do přilehlého srazu a následnou možnou destabilizací přilehlé oblasti a z toho plynoucí narušení statiky blízkých budov. Taktéž jakékoliv výkopové práce mohou zvýšit toto riziko. - Umístění taktéž vytváří prostor pro potencionální zloděje, kteří tak získají přímý výhled a jednoduchý vstup na všechny přilehlé pozemky a pozemky s nimi spjaté. Tento bod považuji za význačný vzhledem k tomu, že se jedná o historický problematickou oblast s výskytem častých loupeží. - Jeho plánované umístění by narušovalo soukromno-rekreační zónu v stávající zástavbě a to ve všech jeho fadách - Plán nerespektuje požadavky vyplývající z právních předpisů a při vymezení nových ploch pro výstavbu zachovávat

dokonce možný pouze v případě, že jiný veřejný zájem výrazně převažuje nad veřejným zájmem ochrany zemědělské půdy. Parcely 1473 a 1474 patří do II. třídy ochrany. Neshledáváme žádný veřejný zájem na záboru této zemědělské půdy. Dlouhodobě historicky zaužívaná 1451/3 cesta je přístupná okolo s pozvolným sklonem (po vrstevnicích). Proto není důvod změny již vymezených zastavitelných ploch na jiný druh, navíc s negativním důsledkem zvyšování sklonu komunikace, a z toho plynoucí nutnosti řešení odvodu přívalových dešťových srážek.

- V daném území není možné vytvořit účinný systém odvodnění aniž by se nenarušili hladiny podzemních vod, protože by se odvodnil celý svah. V našich podmínkách dochází ke střídání vlhkých a suchých let, přičemž v desetiletých obdobích jsou nejčastěji 2 až 3 roky srážkově chudí, 4 až 5 roků je srážkově normálních a 3 roky jsou srážkově bohaté. Odvodnění by způsobilo nejen na pozemcích ale v okolí desítek metrů extrémní eroze a sucho.
- Zároveň je obava, že so zvýšenou zástavbou dojde aj ke zvýšenému nárůstu chodců a cyklistů a z toho vyplývajícímu nadměrnému hluku, který bude přímo narušovat klidovou část rodinné zástavby a to ve všech jeho řadách (vzhledem k vertikálnímu umístění)
- Vlastníci dotčených pozemků, na kterých má vzniknout tato komunikace pak nemohou pořádně oplotit svoji vlastní zahradu, nemohou ji tedy ani chránit před vniknutím cizích osob, ponecháním jakýchkoliv věcí na zahradě se vystavovali riziku jejich odcizení. Žádná pojišťovna nepojistí majetek bez zabezpečení.
- Udržováním chodníku a cest (je to hlavní trasa proto je povinnost ze zákona na vlastníkoví pozemku) v zimním období bude znamenat ovlivnění okolitých pozemků a tím narušení vlastnického práva. Udržováním pochodných povrchů bude docházet zasolování okolitých pozemků, vod a podzemních vod. Taktéž jiné posypy budou přepadávat, znečišťovat a kontaminovat okolité pozemky. Vzhledem k vysokému převýšení svahu není možné vybudovat účinnou ochranu. Všechno to bude škodit podzemním vodám, rostlinám a živočichům.
- Umístění na p.č. 1487 nezohledňuje horizontální strukturu zástavby rodinných domků
- Umístění taktéž zasahuje i na zahrady u rodinných domů soukromých vlastníků.
- Plán neobsahuje vysvětlení, jak město hodlá plánovou změnu provést a jak chce zabezpečit klid a ochranu soukromí a majetku přilehlých rodinných domů.

	<ul style="list-style-type: none">- Plán nezohledňuje a nerespektuje umístění rodinných domů s platným stavebním a územním povolením z roku 2017.- Majitelé pozemků sousedících s plánovanou trasou nebyli přímo informováni o navrhovaných změnách ani o přebíhajícím připomínkování, což je považováno za přímé narušení zákona a porušení základních principů právního řízení.- Záměr ohrožuje veřejné zdraví a nad míru přiměřenou poměrům obtěžuje jiného a vážně ohrožuje výkon práv.- Opomenulo se hledisko prevence ve smyslu předcházení škodám na životě, zdraví osob, majetku a životním prostředí. <p>Žádám o písemné vyjádření a zrušení hlavní pěší trasy na p.č. 1473,1475,1476, část Brno-Bohunice.</p>
V Brně dne 29.6.2020	Podpis: ... 

**nehodící se škrtněte*

MMB/0297571/2020

Námitka

Výrok:

Námitce se nevyhovuje.

Odůvodnění:

Námitka je primárně směřována k návrhu řešení územní studie „Červený kopec“, konkrétně příloze B.5, která byla podkladem pro nový územní plán, a která zpřesnila principy dopravní obsluhy vymezené v platném územním plánu.

Konkrétně je vysloven nesouhlas s vedením hlavní pěší trasy na pozemcích p.č. 1473, 1475, 1476 k.ú. Bohunice podle územní studie. Tento návrh řešení nebyl předmětem projednání a z hlediska podrobnosti je nad rámec řešení územně plánovací dokumentace - trasy pro pěší nejsou s ohledem na měřítko ÚP vymežovány a samostatnými funkčními plochami veřejných prostranství nejsou vymežovány všechny komunikace pro obsluhu území. Plochy veřejných prostranství vytvářejí žádoucí a potřebnou prostupnost území. Slouží zejména pro zpřístupnění a obsluhu ploch dopravní a technickou infrastrukturou za současného umožnění průchodu a pohybu obyvatel, případně jejich shromažďování. Lze je umístit ve všech typech ploch s rozdílným způsobem využití.

Věcná podstata způsobů vypořádání předmětného podání zůstává nadále relevantní, přestože návrh nového územního plánu města Brna prošel přepracováním s ohledem na Pokyny ZMB z roku 2022 a byl uveden do jednotného standardu ÚPD dle stavebního zákona a jeho prováděcích předpisů. Výše uvedené texty je tedy nutno chápat také ve smyslu těchto úprav.

Došlo dne: 29-06-2020

PODÁNÍ K NÁVRHU

Návrh Územního plánu města Brna

Č.j. MMB: 0294544
 Příl.:

Statutární město Brno

Doručeno: 29.06.2020

MMB/0297577/2020

lístvy: 1
 druh:

přílohy:



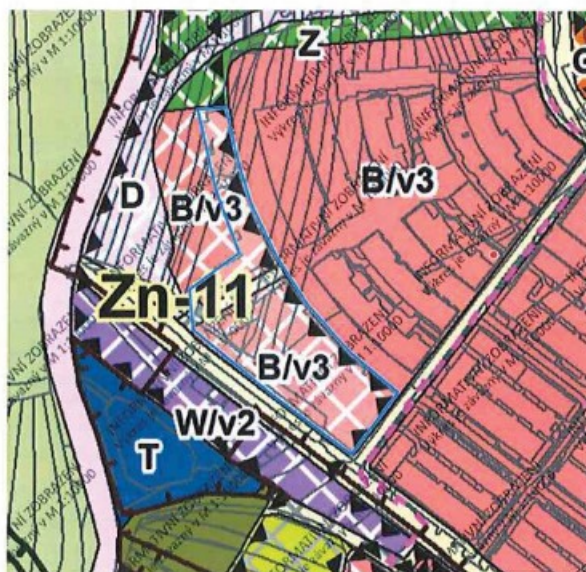
Podatel	
Typ subjektu:	Právnícká osoba
Název organizace:	MAISON VRABEL s.r.o.
Adresa / sídlo:	Tř. Kpt. Jaroše 1927/8, 602 00 Brno
Kontakt:	Kontaktní osoba: [REDACTED]
	Email: [REDACTED]
Vlastnický vztah podatele:	vlastník pozemků a investor výstavby

Námítka	číslo:	1
- Zn 11 – součástí území jsou pozemky, na nichž je vydáno stavební povolení a kde se staví – sektory 19 a 22, Kamechy II.etapa - žádáme o vyjmutí ze změny a ponechání stávajícího vymezení plochy dle platného ÚP - pozemky p.č. 2083/15, 2082/14, 4573/11, 4573/9, 4573/2, 4573/1, 4580, 2082/34, 2082/35, 2082/24, 2087/15, 2082/17, 2082/31, 2082/26, k.ú. Žebětín		

1

Námítka číslo 1 (zákres)

1

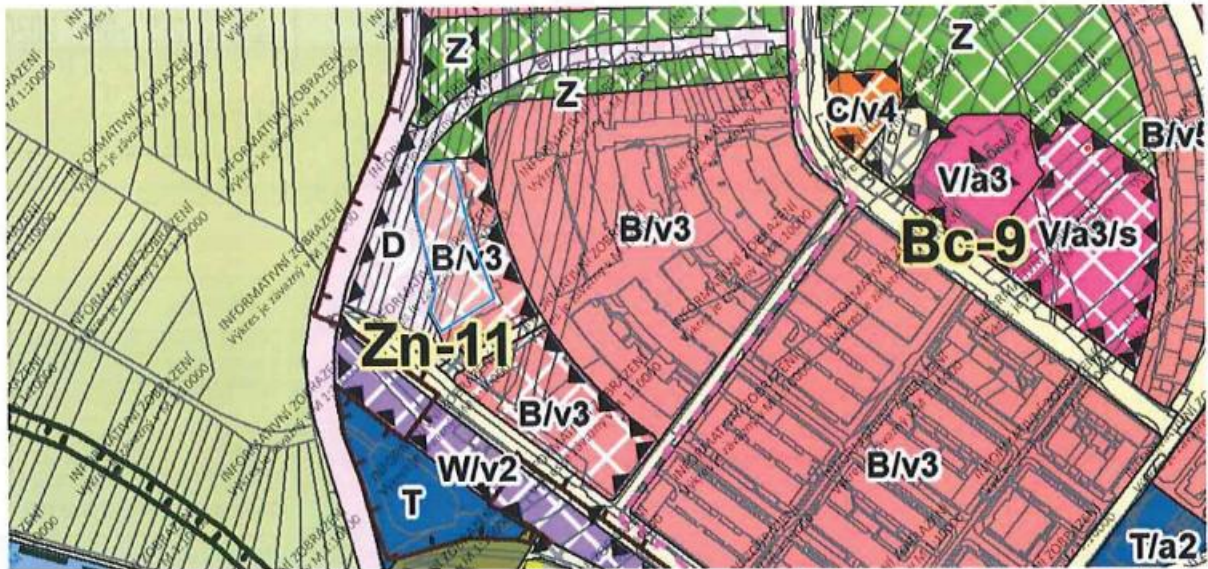



2

Připomínka	číslo:	2
- Zn 11 - navrhujeme úpravu typu plochy z B/v3 na C/v3 (dle platného ÚP má plocha index SO 2,7) v rozsahu pozemků p.č. 2083/4, 2083/1, 2083/5, 2083/6, 2083/19, 2083/7, 2082/11, 2082/12, k.ú. Žebětín		

2

Připomínka číslo 2 (zákres)



V <u>Brně</u> dne <u>29-06-2020</u>	Podpis 	
Vyplněný formulář zašlete na níže uvedenou adresu: Magistrát města Brna, Odbor územního plánování a rozvoje, Kounicova 67, 601 67 Brno		M... S.R.O. Brno IČ: 27661396 DIČ: CZ27661396

ÚŘ. ...
641 00 BRNO, Křivánkovo nám. 35

DOŠLO DNE:
19-09-2008

B R N O

VÁŠ DOPIS ČJ.:
ZE DNE:
NAŠE ČJ.: SU/08/584/Stř -6
souvisí s č.j.ÚS-2994/2006/Tyr-9-(IS+K)
a č.j. ÚS-2994/2006/Tyr-10 (OB-S 16, 18, 19, 22, 23, 24

MAISON VRABEL, s.r.o.,
Bartošova 1830/3
602 00 Brno
IČ 27661296



SPIS. ZN.:

VYŘIZUJE: Ing. Blažena Střítecká
TEL.: tel. 54621 7398
FAX: fax 54621 7301
stavebni@zebetin.cz

2008-09-09

Toto rozhodnutí nabylo právní
moci dne: 9.10.2008
V Brně dne: 8.10.2008

Věc: "Obytný soubor Kamechy 2.etapa" – inženýrské sítě a komunikace a
"Obytný soubor Kamechy 2.etapa" - bytové domy – sektor 16, 18, 19, 22, 23, 24
- na pozemcích k.ú.Žebětín a k.ú.Bystřec (viz příloha)

STAVEBNÍ POVOLENÍ

Dne 2.4.2008 podal stavebník MAISON VRABEL, s.r.o., Bartošova 1830/3, 602 00 Brno u zdejšího stavebního úřadu žádost o stavební povolení na "Obytný soubor Kamechy 2.etapa" – inženýrské sítě a komunikace a "Obytný soubor Kamechy 2.etapa" - bytové domy – sektor 16, 18, 19, 22, 23, 24, z tohoto povolení je vyjmut sektor 17 – samostatné územní řízení a stavební povolení pod. č. j. SU/08/1354/Stř-3 ze dne 27.8.2008, na pozemcích dle přílohy, k.ú. Žebětín. Ke stavbě a pozemku má vlastnické právo MAISON VRABEL, s.r.o., Bartošova 1830/3, 602 00 Brno a Magistrát města Brna.

Na základě výsledku projednání žádosti ve stavebním řízení ÚMČmB, Brno-Žebětín, stavební odbor, jako stavební úřad příslušný podle ust. § 13 zákona č. 183/2006 Sb., o územním plánování a stavebním řádu, ve znění pozdějších předpisů (dále jen "stavební zákon"), rozhodl takto:

„Obytný soubor Kamechy 2.etapa“ – inženýrské sítě a komunikace
a „Obytný soubor Kamechy 2.etapa“ - bytové domy – sektor 16, 18, 19, 22, 23, 24

- na pozemcích k.ú.Žebětín a k.ú.Bystřec (viz příloha)
se podle § 115 stavebního zákona

p o v o l u j e .

MMB/0297577/2020

Námitka č.1

Výrok:

Námitce se vyhovuje částečně.

Odůvodnění:

Požadavku na "ponechání stávajícího vymezení plochy dle platného ÚPmB" (dnes plocha všeobecného bydlení BO, IPP 0,6) nelze v části lokality Zn-11 při ulicích Chvalovka a Kamechy (obě v rozsahu k. ú. Žebětín) a části ulice Žabí zcela vyhovět: nový ÚP vymezuje jiné prostorové specifikace využití ploch, nepracuje s IPP, má pouze plochu funkce bydlení, nepracuje s funkčními typy.

V daném území jsou v rámci zachování kontinuity pro cílové využití území vymezeny v novém ÚP plochy funkce bydlení B, s prostorovou specifikací "v3" struktura zástavby volná s hlavní výškou římsy do 16 m; což odpovídá dnes platné funkci BO a platnému IPP o hodnotě 0,6. Tím je v rámci možností metodiky vymezování funkčních ploch a jejich prostorového využití v novém ÚP alespoň částečně vyhověno. Pro dokončení ulice Žabí je vymezena plocha veřejného prostranství.

Pro stavební využití předmětné části lokality je vydáno stavební povolení, tj. právní nároky na využití území jsou založeny v tomto povolení, vydaném v souladu s platným ÚPmB. Výstavba zde již probíhá, proto je dán zpracovateli nového ÚP pokyn, aby vyhodnotil stav využití v území a při úpravě návrhu pro opakované veřejné projednání případně převedl tuto část území do plochy stabilizované a nezahrnoval ji do lokality Zn-11.

V upraveném návrhu ÚP pro 1. opakované projednání byla lokalita redukována, předmětné území do ní nebylo zahrnuto, a bylo vymezeno jako stabilizovaná plocha bydlení B/v3.

Věcná podstata způsobů vypořádání předmětného podání se mění, a to i ve vazbě na skutečnost, že návrh nového územního plánu města Brna prošel přepracováním s ohledem na Pokyny ZMB z roku 2022 a byl uveden do jednotného standardu ÚPD dle stavebního zákona a jeho prováděcích předpisů, tj. výše uvedené texty je nutno chápat ve smyslu těchto úprav.

Vyhodnocení se mění takto:

V daném území došlo na základě Pokynu č.2. Zastupitelstva města Brna ze dne 21.06.2022, který zněl: Rozčlenit typ ploch s rozdílným způsobem využití PLOCHY BYDLENÍ – B, a to na plochy vymezované pro „bydlení individuální“ (v rodinných domech) a plochy pro „bydlení hromadné“ (v bytových domech), k úpravě návrhu NUP 2024 spočívající ve změně na plochu všeobecného bydlení BU. Zpracovatel dále s ohledem na zpřesnění způsobu stanovení výšky zástavby (kap. 6.4.2 textové části Návrhu NUP 2024) zpřesnil výškovou hladinu ve stabilizované ploše BU na "4" dle skutečného stavu nové zástavby ve svažitém území. Námitce zůstává vyhověno částečně tím, že v předmětné části území je vymezena plocha určená pro bydlení BU/v4.

Nelze vyhovět požadavku na funkční typ a IPP dle stávajícího ÚPmB, nový ÚP vymezuje jinak označené funkční plochy a stanovuje v nich prostorové uspořádání jiným způsobem.

Námitka č.2

Výrok:

Námitce se vyhovuje jiným způsobem.

Odůvodnění:

Návrhu na vymezení plochy C/v3 namísto B/v3 v části lokality Zn-11, na pozemcích parc. č. 2083/1, 2083/4, 2083/5, 2083/6, 2083/7, 2083/19, 2082/11 a 2082/12 vše k. ú. Žebětín, v území při ulici Kocanovská, lze vyhovět jiným způsobem, bez nutnosti vymezení samostatné funkční plochy smíšené obytné C: dle platného ÚPmB je zde vymezena plocha smíšená obchodu a služeb SO o výměře 0,25 ha. Podmínky využití stanovené pro plochy bydlení v novém ÚP umožňují v rámci přípustného využití realizaci občanské vybavenosti, viz kap. 6.3.3.1 Textové

části Výroku. Proto lze záměry povahy občanská vybavenosti přiměřeně realizovat v rámci plochy B. Zpracovatel v návaznosti na jiné pokyny Pořizovatele vyplývající z uplatněných námitek a požadující stabilizaci ploch bydlení v lokalitě Zn-11 (na kterých probíhají či jsou dokončovány stavební záměry) přistoupil ke stabilizaci předmětné zbytkové části území. V upraveném návrhu budou výše uvedené pozemky zahrnuty do stabilizované plochy – její stavební využití bude nadále umožněno, v rámci daných prostorových regulativů „v3“.

Věcná podstata způsobů vypořádání předmětného podání se mění, a to i ve vazbě na skutečnost, že návrh nového územního plánu města Brna prošel přepracováním s ohledem na Pokyny ZMB z roku 2022 a byl uveden do jednotného standardu ÚPD dle stavebního zákona a jeho prováděcích předpisů, tj. výše uvedené texty je nutno chápat ve smyslu těchto úprav.

Vyhodnocení se mění takto:

V daném území došlo na základě Pokynu č.2. Zastupitelstva města Brna ze dne 21.06.2022, který zněl: Rozčlenit typ ploch s rozdílným způsobem využití PLOCHY BYDLENÍ – B, a to na plochy vymezované pro „bydlení individuální“ (v rodinných domech) a plochy pro „bydlení hromadné“ (v bytových domech), k úpravě návrhu NUP 2024 spočívající ve změně na plochu všeobecného bydlení BU. Zpracovatel dále s ohledem na zpřesnění způsobu stanovení výšky zástavby (kap. 6.4.2 textové části Návrhu NUP 2024) zpřesnil výškovou hladinu ve stabilizované ploše BU na "4" dle skutečného stavu nové zástavby ve svažitém území. Námitce zůstává vyhověno jiným způsobem tím, že v předmětné části území je vymezena plocha BU/V4, podmínky využití plochy umožňují v rámci přípustného využití realizaci občanské vybavenosti, viz kap. 6.3.2.1 Textové části Výroku Návrhu NUP 2024.

6547

MAGISTRÁT MĚSTA BRNA	
Odbor územního plánování a rozvoje	
Došlo dne:	30-06-2020
Č.j. MMB:	0297586
Příl.:	

Magistrát města Brna
 Odbor územního plánování a rozvoje
 Kounicova 67
 601 67 Brno

NÁMITKA

proti návrhu Územního plánu města Brna, jeho grafické i textové části

Identifikační údaje podatele:

Jméno, příjmení: [redacted]
 Datum narození: [redacted]
 Trvalé bydliště: [redacted]

Jsem – vlastníkem pozemku/ů nebo stavby v ploše dotčené navrhovanou změnou

Vznáším tyto námitky

Návrh nového územního plánu.

Plocha X/a2 mezi ulicemi Řečkovická, Čermohorská a Hradecká v Brně-Ivanovicích je vedena jako stabilizovaná plocha pro obchod (dotčené území), nicméně stávající stavba nákupního centra Bauhaus byla postavena bez potřebného stavebního povolení, resp. na základě nezákonně vydaného certifikátu autorizovaného inspektora. O tomto certifikátu bylo totiž rozhodnutím Magistrátu města Brna ze dne 10. 3. 2017 č.j. MMB/0104559/2017 rozhodnuto tak, že na základě tohoto certifikátu nevzniklo právo stavby ke stavbě nákupního centra Bauhaus.

Stabilizovaná plocha/nezákonnost.

Uvedené rozhodnutí Magistrátu města Brna o neexistenci práva stavby je založeno zejména na skutečnosti, že vlastníci sousedních nemovitostí nebyli autorizovaným inspektorem označeni za účastníky, ani jim nebyla ze strany autorizovaného inspektora dána možnost vyjádřit se k navrhované stavbě, a to přesto, že těmto vlastníkům náleželo postavení účastníků stavebního řízení z titulu předvídaného stavebním zákonem v písmenu e) § 109 odst. 1 stavebního zákona – tedy se v dané věci jednalo o případ, kdy provádění stavby nákupního centra Bauhaus mohlo přímo ovlivnit vlastnické právo k jejich pozemkům či stavbám. Autorizovaný inspektor tak svým postupem znemožnil vlastníkům sousedních nemovitostí uplatnit jejich zákonná práva (viz rozhodnutí Magistrátu města Brna ze dne 10. 3. 2017 č.j. MMB/0104559/2017). Rozhodnutí Magistrátu města Brna bylo následně potvrzeno jak Krajským úřadem Jihomoravského kraje (rozhodnutí č.j. JMK 98052/2017 ze dne 30. 6. 2017), tak Krajským soudem v Brně (sp. zn. 30 A 209/2017).

Nový územní plán (nástroj k legalizaci nezákonné stavby).

V současné době ohledně stavby nákupního centra Bauhaus probíhá řízení o odstranění stavby a řízení o dodatečném povolení stavby. Návrh ÚPmB tedy tímto způsobem de facto legalizuje čemou stavbu a akceptuje změnu, která byla danému území vnucena nezákonným postupem soukromého subjektu, aniž by této změně předcházelo náležité správní řízení vedené k zajištění ochrany veřejných i soukromých zájmů.

Nekalá developerská praxe.

Heršpická – správa nemovitostí, spol. s r.o. jako soukromý developer započal v roce 2010 na dotčeném území rozsáhlou stavbu na základě dokumentu, který byl vydán v rozporu se zákonem, o čemž Heršpická-správa nemovitostí, spol. s r.o. věděla, případně musela či měla vědět, protože právní úprava vydání tohoto dokumentu (certifikát autorizovaného inspektora) i podle tehdy platné právní úpravy nevzbuzovala žádné pochybnosti.

Developer sám tuto svou znalost potvrdil tím, když v roce 2010 zpočátku řádně požádal příslušný stavební úřad o vydání stavebního povolení, když ale developer zjistil jaké množství účastníků se svými námitkami „ohrožuje“ jeho podnikatelský záměr, vzal svou žádost o vydání stavebního povolení stavebním úřadem zpět.

Dalšími kroky developera bylo již jen jeho úsilí, jak obejít platné stavební právo a neumožnit stavební správě řádné prověření stavebního záměru v řádném stavebně povolovacím řízení vedeném před příslušným stavebním úřadem.

Developer si následně smluvně najal autorizovaného inspektora, který v rámci tzv. zkráceného stavebního řízení stvrdil svým certifikátem právo ke stavbě Obchodního centra – Hobby Market v Brně Ivanovicích.

Autorizovaný inspektor svým certifikátem, který je určen pro povolování jednoduchých a nesporných staveb v rámci tzv. zkráceného řízení, povolil rozsáhlý soubor staveb, zejména hlavního objektu o rozměrech 180,5 x 126 x 10m2, plochy parkoviště, chodníků a zásobovacího dvora o ploše 14 100 m2, další plochy komunikací v rozsahu 5 080 m2.

Současně autorizovaný inspektor dovodil, že v době vydání certifikátu nevěděl o žádném účastníkovi (s výjimkou dvou právnických osob), kterému by mohlo touto rozsáhlou stavbou být zasaženo do jeho vlastnických práv.

Od samého počátku autorizovaný inspektor v zájmu soukromého developera obešel veškerá pravidla nutná pro posouzení dovolenosti navržené stavby v dotčeném území. Developer soukromým jednáním vyloučil působnost příslušného stavebního úřadu (zpětvzetím své žádosti o stavební povolení) a smlouvou s autorizovaným inspektorem, který nerespektoval platný územní plán s jeho regulativy a právní povinností seznámit se s námitkami vlastníků nemovitostí, kteří by mohli být rozsáhlou stavbou dotčeni.

Stavba, ač realizována na základě dnes již soudně prověřeného nezákonného dokumentu, byla dokončena a v roce 2012 dokonce i zkolaudována. Developer i provozovatel obchodního centra tak již řadu let požívá výtěžky z obchodního provozování této stavby. Je i známou skutečností, že developer v uplynulých letech intenzivně a nemravně využíval k zastrášení některých „vzporných“ odpůrců stavby žalobou na náhradu škody, kterou mu měli způsobit svým odporem proti jeho stavbě.

Současný územní plán.

Stávající územní plán předmětnou plochu řadí mezi plochy „SV“ neboli „Smíšené plochy výroby a služeb“, což svými regulativy odpovídá plochám „W“ (plochy komerční vybavenosti) dle Návrhu ÚPmB. Skutečnost, že je pro předmětnou plochu navrhováno využití „X“ tj. „plochy nákupních a zábavních center a zvláštních areálů“ tak nasvědčuje tomu, že umístění stavby nákupního centra Bauhaus bylo provedeno v rozporu s územním plánem, jinak by totiž pro změnu využití plochy (jakožto údajně stabilizované plochy) nebyl žádný důvod. Tato nejasnost pak návazně vyvolává pochybnosti o tom, zda stavba nákupního centra Bauhaus byla provedena v souladu s územním rozhodnutím.

Navrhované využití tak jen fakticky prodlužuje linii, kdy je vlastníkům sousedních nemovitostí zasahováno do jejich vlastnických práv, přičemž obrana proti tomuto bezpráví je administrativně náročná a svázaná formalistickými pravidly, kdy v rámci úzce vymezených předmětů jednotlivých správních řízení není možné danou problematiku řešit komplexně. O rozporech provedené stavby s územním plánem a územním rozhodnutím nebylo doposud

rozhodováno, když např. Magistrát města Brna ve shora uvedeném rozhodnutí konstatoval, že „tvrzené skutečnosti o rozporu certifikátu s územním rozhodnutím nemají právní relevanci v tomto řízení.“

Navrhované využití tak zcela nekriticky akceptuje faktický stav, který je dotčen řadou právně nesporných nezákonností. Je přitom naprosto neakceptovatelné, aby o shora zmíněných právech vlastníků sousedních pozemků bylo rozhodováno pouze s odkazem na faktický, svěmoceně prosazený stav, a to navíc v řízení, jehož předmětem je schvalování územního plánu.

Námítky.

Tuto a ze severu k ní přiléhající plochu pro komerční využití navrhuji převést na funkci smíšenou obytnou, tak, jak je definována ve stávajícím územním plánu.

Navrhovaný způsob využití X/a2 je pro tuto oblast zcela nevhodný vzhledem k bezprostřední blízkosti existující obytné zástavby Ivanovic.


1 Navíc nelze v žádném případě souhlasit se zařazením této plochy mezi plochy stabilizované, tj. území, ve kterých se stávající účel využití území nebude zásadním způsobem měnit, neboť se tím zcela nepřipustným způsobem předjímá a zároveň i ovlivňuje výsledek probíhajícího řízení o odstranění stavby, resp. o vydání dodatečného stavebního povolení. 1

Navrhuji proto, aby:

• plocha mezi ulicemi Řečkovická, Černožorská a Hradecká v Brně-Ivanovicích, v Návrhu ÚPmB definovaná jako stabilizovaná plocha X/a2 (objekt BAUHAUSu), byla definována jako návrhová plocha komerční vybavenosti (W/a2) – funkční plocha „SV“ neboli „Smíšené plochy výroby a služeb“ dle stávajícího územního plánu svými regulativy totiž odpovídá plochám W (plochy komerční vybavenosti) dle Návrhu ÚPmB,

2 • sousedící lokalita, v Návrhu ÚPmB označená jako I-2 a definovaná jako plocha komerční vybavenosti (W/a3), byla definována jako plocha smíšená obytná (C/r2). 2

V Brně dne 30.6.2020



MMB/0297586/2020

Námítka č.1

Výrok:

Námítce se nevyhovuje.

Odůvodnění:

Stabilizovaná plocha nákupních a zábavních center a zvláštních areálů (X) při ulici Řečkovická byla vymezena na základě stávajícího využití plochy v souladu s § 3 odst. 2) písm. a) Vyhlášky 501/2006 Sb., kdy stávající využití odpovídá takto vymezené ploše. Vymezení plochy komerční vybavenosti (W), jak požaduje podatel, není důvodné. Objekt obchodního domu je řádně zapsán v katastru nemovitostí. Zkoumání titulu zápisu objektu úřadu územního plánování ani příslušnému orgánu k vydání ÚPmB formou opatření obecné povahy nepřísluší. Vymezení předmětné plochy X je vzhledem k dobré dopravní dostupnosti při minimalizaci střetů vzájemně neslučitelných činností, vhodné (plocha X je oddělena od rezidenční zástavby plochou dopravy při umožnění příjezdu mimo tuto rezidenční zástavbu). Z uvedeného se pořizovatel ztotožňuje se zpracovatelem návrhu ÚPmB v tom, že předmětná plocha X splňuje veškeré podmínky pro její vymezení.

Věcná podstata způsobů vypořádání předmětného podání zůstává nadále relevantní, přestože návrh nového územního plánu města Brna prošel přepracováním s ohledem na Pokyny ZMB z roku 2022 a byl uveden do jednotného standardu ÚPD dle stavebního zákona a jeho prováděcích předpisů. Výše uvedené texty je tedy nutno chápat také ve smyslu těchto úprav.

Námítka č.2

Výrok:

Námítce se vyhovuje částečně.

Odůvodnění:

Rozvojová lokalita I-2, resp. plocha W/a3 zahrnuje také pozemky stávajících rodinných domů, které jsou v současném územním plánu klasifikovány jako stabilizovaná plocha bydlení s podrobnějším funkčním typem všeobecné bydlení (BO). Podatel požaduje v rozvojové lokalitě I-2 vymezení plochy smíšené obytné (C) namísto plochy komerční vybavenosti (W). Na základě vícečetných podání k ploše komerční vybavenosti (W) v rámci rozvojové lokality I-2 bylo řešení rozvojové lokality přezkoumáno a upraveno tak, že z důvodu již existujících staveb v předmětné ploše byla plocha komerční vybavenosti byla zmenšena ve prospěch plochy smíšené obytné (C/r2) přibližně v rozsahu ploch bydlení dle stávajícího územního plánu. Vymezení plochy bydlení není s ohledem na externality z dopravy vhodné. Taktéž byl upraven rozsah území, ve kterém je stanovena podmínka zpracování územní studie ÚS-4 pro rozhodování v území, kdy plocha C je z toho území vyřata. Vymezení zbytkové plochy komerční vybavenosti je s ohledem na výhodnou dopravní polohu vhodné zachovat.

Věcná podstata způsobů vypořádání předmětného podání se částečně mění, a to i ve vazbě na skutečnost, že návrh nového územního plánu města Brna prošel přepracováním s ohledem na Pokyny ZMB z roku 2022 a byl uveden do jednotného standardu ÚPD dle stavebního zákona a jeho prováděcích předpisů, tj. výše uvedené texty je nutno chápat ve smyslu těchto úprav.

Vyhodnocení se mění ve své části takto:

Na základě požadavku určeného zastupitele ze dne 18.9.2023 byly prověřeny územní studie, přičemž územní studie ÚS-04 byla vyhodnocena jako nadbytečná, a proto byla zcela vypuštěna.

7378

NÁMITKA / PŘIPOMÍNKA		MAGISTRÁT MĚSTA BRNA Odbor územního plánování a rozvoje	
NÁZEV PROJEDNÁVANÉ ÚPD	Nový Územní plán města Brna	Došlo dne: 29-06-2020 Č.j. MMB: 0297588 Příl.:	
Identifikační údaje podatele			
Fyzická osoba / právnická osoba			
Jméno, příjmení / Název společnosti	[REDACTED]		
Datum narození/ Identifikační číslo			
Trvalé bydliště/ sídlo			
Jsem - nejsem*) občan města Brna			Jsem - nejsem*) vlastníkem pozemku/ů nebo stavby v ploše dotčené navrhovanou změnou Katastrální území Komín [610585] , parc. č. [REDACTED]
Upřesnění obsahu námítky/připomínky			
<input type="checkbox"/> K textové části	<input checked="" type="checkbox"/> Ke grafické části	<input type="checkbox"/> K procesu pořizování	
Městská část	Brno-Komín		
Katastrální území	[610585] Komín		
Parcelní čísla pozemků (adresa, doplňující popis lokality)	[REDACTED]		
Text námítky/připomínky včetně ZDUVODNĚNÍ			
přílohy: <input checked="" type="checkbox"/> ano <input type="checkbox"/> ne			
1	NESOUHLASÍM s vedením nápojně komunikace pro rozvojovou lokalitu Kn-8 po severní hraně hřbitova dle projednávaného Návrhu ÚPmB i změny ÚPmB B10/12-I/Z, kterou schválilo Zastupitelstvo města Brna dne 16. 6. 2020.		1
2	NESOUHLASÍM s variantním připojením lokality přes stávající garážový dvůr [REDACTED] k.ú. Komín) při ulici Řezáčova dle požadavku ZMČ Brno-Komín ze dne 16. 10. 2019 (viz příloha).		2
<p>Odůvodnění: Na 5. zasedání Zastupitelstva městské části Brno-Komín, konaném dne 16.10.2019 se zastupitelé usnesli, že se změnou Územního plánu města Brna souhlasí a ZMČ „...požaduje dopravní napojení lokality určené pro výstavbu řešit variantně buď přes garážový dvůr, a nebo podél severní hranice hřbitova, za podmínek zachování této hranice a zároveň respektovat vzrostlou zeď při ul. Řezáčova.“</p> <p>Z uvedeného je zcela zřejmé, že napojení rozvojové lokality Kn-8 Za hřbitovem z ulice Řezáčovy, navržené v návrhu Nového ÚPmB mezi severní hranicí hřbitova a nejnižší řadou řadových garáží, je v přímém rozporu s výše citovanými podmínkami, kterými svůj souhlas Zastupitelstvo městské části Brno-Komín podmínilo.</p>			

Prostor pro novou komunikaci (p.č. 3942/1, k.ú. Komín, druh pozemku: ostatní plocha, využití: zeleň, ve vlastnictví Statutárního města Brna, Dominikánské nám. 196/1, 60200 Brno), je udržován městskou částí Brno-Komín a obsahuje vzrostlé stromy, jejichž vykácení podléhá správnímu řízení s příslušnými orgány státní správy. Není žádným způsobem možné v této ploše realizovat přístupovou dvousměrnou komunikaci potřebných parametrů (min. 2 x 3,0 m + 1 x 1,5 m = 7,5 m) a současně respektovat stávající vzrostlou zeleň.

Jsem přesvědčen, že v případě schválení předloženého návrhu Nového ÚPmB přenese důsledek praktické neproveditelnosti výstavby dopravního napojení v navrženém prostoru (po severní hraně hřbitova) tlak majitelů pozemků určených pro výstavbu v rozvojové lokalitě Kn-8 Za hřbitovem z Úřadu MČ Brno-Komín a Statutárního města Brna na vlastníky garáží.

Je potřeba si uvědomit, že stávající řadové garáže soustředěné ve třech garážových dvorech slouží svému účelu desítky let, jsou ve stabilizovaném území na okraji zástavby bytovými domy, nepoškozují urbanistické hodnoty území. Jsou průběžně udržovány v odpovídajícím technickém stavu, jsou užívány ke svému účelu a celá řada z nich patří starším občanům, kteří je svépomocí postavili, případně jejich potomkům.

Je absurdním paradoxem, že Zastupitelstvo městské části hodlá svým souhlasem ve formě „aby se vlk nažral a koza zůstala celá“, vystavit budoucím starostem, nepřijemnostem a finančním nákladům občany, jejichž zájmy by mělo hájit především, a to ve prospěch právnické osoby PENSIERO a.s., jež má své sídlo v jiné městské části a jejíž jediný jednatel Mgr. Filip Leder má s městskou částí Komín společného pouze finanční investici v rozvojovém území Kn-8. Je přece zcela nepřijatelné, aby běžně používané nátlakové praktiky developerů výstavby rodinných či bytových domů, vedoucích až k nevýhodným výkupům, dopadly na osoby, které s plánovanými investicemi v Kn-8 Za hřbitovem nemají nic společného!

Provedení dopravního napojení z ulice Řezáčovy garážovým dvorem je v zásadním rozporu s požadavky šířkového uspořádání dle normy ČSN 736110 v platném znění (Projektování místních komunikací), k vyhlášce č. 501/2006 Sb., o obecných požadavcích na využívání území. Povinnost postupovat podle uvedené normy je stanovena v § 20 odst. 5 písm. a) této vyhlášky. Šířka mezi garážemi a trafostanicí je jen 7 m, ostatní šířka garážového dvora je 10,40 m.


Mám za to, že podmínka vést plnohodnotnou místní komunikaci šířky min. 7,5 m, sloužící jako jediný přístup do území určeného pro bydlení, lokalitou, která byla vybudována pouze za účelem obsluhy dopravy v klidu – parkoviště a garáže, čemuž odpovídají i její dispozice a skladba konstrukce zpevněné plochy, je také v příkrém v rozporu s obecným zájmem prevence ochrany zdraví obyvatel. Garážový dvůr by se podmíněnou změnou využití stal kolizním místem a provedení takové komunikace by omezilo přístup do garáží, ale zejména jejich užívání.

Frekvence využití místní komunikace pro dopravní napojení lokality Kn-8 by rozhodně nebyla zanedbatelná a případné kolize, zejména při výjezdu aut z garáží, představují reálné bezpečnostní riziko pro jejich vlastníky a uživatele. Výjezd či výjezd z garáže bývá také spojen se zastavením, otevřením / zavřením garážových vrat, vykládáním či nakládáním zavazadel, montáží cyklistických kol, lyží, lodí či přepravních boxů na střechy vozů, připojení přívěsů, drobné údržby, opravy, výměna pneumatik, což by znamenalo omezení nebo úplné zastavení dopravy. Jistě není potřeba zmiňovat bezpečnostní rizika pro osoby pohybující se kolem vozu, zejména dětí.

Vzhledem k tomu, že přes garážový dvůr by měla probíhat i samotná výstavba v lokalitě Kn-8, je nutné očekávat zvýšený průjezd těžkých stavebních strojů, nákladních automobilů, kamionů s návěsy. Dojde tak k nadměrnému zatěžování zpevněné plochy, jež není na podobné využití dimenzována a bude mít za následek zvýšenou degradaci vozovky. Vibrace a otřesy mohou poškodit stávající garáže a způsobit škodu vlastníkům dotčených nemovitostí.

Nelze též opomenout ani skutečnost, že ZMČ Brno-Komín podmíněná komunikace vedená garážovým dvorem by měla výrazně negativní vliv na cenu a prodejní schopnost nemovitostí. Garáže tohoto typu nepředstavují pouze možnost uskladnění vozidla, často se pro ně potenciální kupci rozhodnou z důvodu, že mohou sloužit i jako případné technické zázemí, prostor k uskladnění věcí apod., což je podpořeno právě možností využití prostoru garážového dvora pro účely drobné údržby, nakládky či vykládky věcí apod.) Přílehlý garážový dvůr tak pro možné kupce tvoří další benefit, který v případě zřízení frekventované místní komunikace zanikne, čímž dojde ke snížení hodnoty dotčených nemovitostí a tedy i k poškození jejich vlastníků.

V Brně dne 25.6.2020

Podpis: 

Další změnu dle paní starostky odsouhlasilo ZMČ č. 3/2012 (27.6.2012) – jedná se o lokalitu za hřbitovem, kdy ZMČ žádalo o změnu polohy příjezdové komunikace k ploše čistého bydlení za hřbitovem tak, aby komunikace byla umístěna mezi garážovým dvorem na ulici Řezáčova a severní stranou hřbitova a o změnu části ZO na plochu komunikace (pro tuto změnu bylo 11 zastupitelů, zdrželi se 4). Paní starostka dále připomněla, že k tomuto návrhu usnesení dávala protinávrh, aby se v takovém případě změnila dopravně nenapojitelná lokalita na zeleň (tehdy bylo 9 zastupitelů proti). Předkládané usnesení je navrženo jako nesouhlasné. Paní starostka následně otevřela diskusi k danému bodu.

Do diskuze se postupně zapojili paní starostka, zastupitelé E. Točtk, B. Chalupa, T. Němec, L. Vlček, P. Pekár, K. Jarošová, T. Juříčka, O. Kressa. Z řad občanů hovořil k bodu především pan Leder (vlastník pozemků v lokalitě, která by měla být příjezdovou cestou napojena), paní Zahradníková a pan Staněk (další občané vystoupili s krátkými poznámkami).

P. Pekár v průběhu diskuze předložil k projednávanému bodu protinávrh.

Paní starostka vyhlásila 5minutovou pauzu, poté nechala hlasovat o protinávru P. Pekára.

Usnesení č. ZMČ/2019/231/03g:

Zastupitelstvo městské části Brno-Komín

souhlasí

se změnou Územního plánu města Brna vybranou ke zkrácenému postupu pořízení č. B10/12-I/Z MČ BRNO-KOMÍN, k.ú. Komín, u hřbitova-sever a požaduje dopravní napojení lokality určené pro výstavbu řešit variantně buď přes garážový dvůr, a nebo podél severní hranice hřbitova, za podmínek zachování této hranice a zároveň respektovat vzrostlou zeleň při ul. Řezáčova,

požaduje

pro řešené území vypracovat územní studii.

Vlček	pro
Valesová	pro
Točtk	zdržel se
Řepa	pro
Řeková	pro
Pospíšil	zdržel se
Pekár	pro
Němec	zdržel se
Maceková	proti
Kressa	pro
Juříčka	pro
Jarošová	pro
Chalupa	pro
Hunkes	---
Černák	---
Blahná	pro
Beranová	zdržel se

Hlasování: pro 10, proti 1, zdržel se 4

Usnesení bylo přijato.

MMB/0297588/2020

Námitka č.1

Výrok:

Námitce se nevyhovuje.

Odůvodnění:

V rámci podání je vysloven nesouhlas s vymezením veřejného prostranství k rozvojové lokalitě Kn-8.

Již v současném územním plánu je vymezena jednak návrhová plocha bydlení BC a jednak příjezd mezi garážovým dvorem a hřbitovem. Tedy návrh nového územního plánu potvrzuje stávající vymezení ploch a využití území nemění.

Z výše uvedených důvodů nelze požadavku vyhovět.

Věcná podstata způsobů vypořádání předmětného podání zůstává nadále relevantní, přestože návrh nového územního plánu města Brna prošel přepracováním s ohledem na Pokyny ZMB z roku 2022 a byl uveden do jednotného standardu ÚPD dle stavebního zákona a jeho prováděcích předpisů. Výše uvedené texty je tedy nutno chápat také ve smyslu těchto úprav.

Námitka č.2

Výrok:

Námitce se vyhovuje.

Odůvodnění:

V rámci podání je vysloven nesouhlas s příjezdem k rozvojové lokalitě Kn-8 „Za hřbitovem“ prostřednictvím stávajícího garážového dvora.

Územní plán obecně stanovuje podmínky využití funkčních ploch. Toto konkrétní řešení nebylo předmětem projednání. Příjezd k lokalitě Kn-8 je zajištěn koridorem veřejného prostranství mezi stávajícím garážovým dvorem a hřbitovem v souladu se stavem v současném územním plánu. Stávající garážový dvůr tedy není uvedeným řešením v podání dotčen.

Věcná podstata způsobů vypořádání předmětného podání zůstává nadále relevantní, přestože návrh nového územního plánu města Brna prošel přepracováním s ohledem na Pokyny ZMB z roku 2022 a byl uveden do jednotného standardu ÚPD dle stavebního zákona a jeho prováděcích předpisů. Výše uvedené texty je tedy nutno chápat také ve smyslu těchto úprav.

6696

Došlo dne 29-06-2020

PODÁNÍ K NÁVRHU

Č.j. MMB: 0297593

Průl:

Návrh Územního plánu města Brna

Statutární město Brno

Doručeno: 29.06.2020

MMB/0297593/2020

listy: 1

přílohy:

druh:

lí/sv:



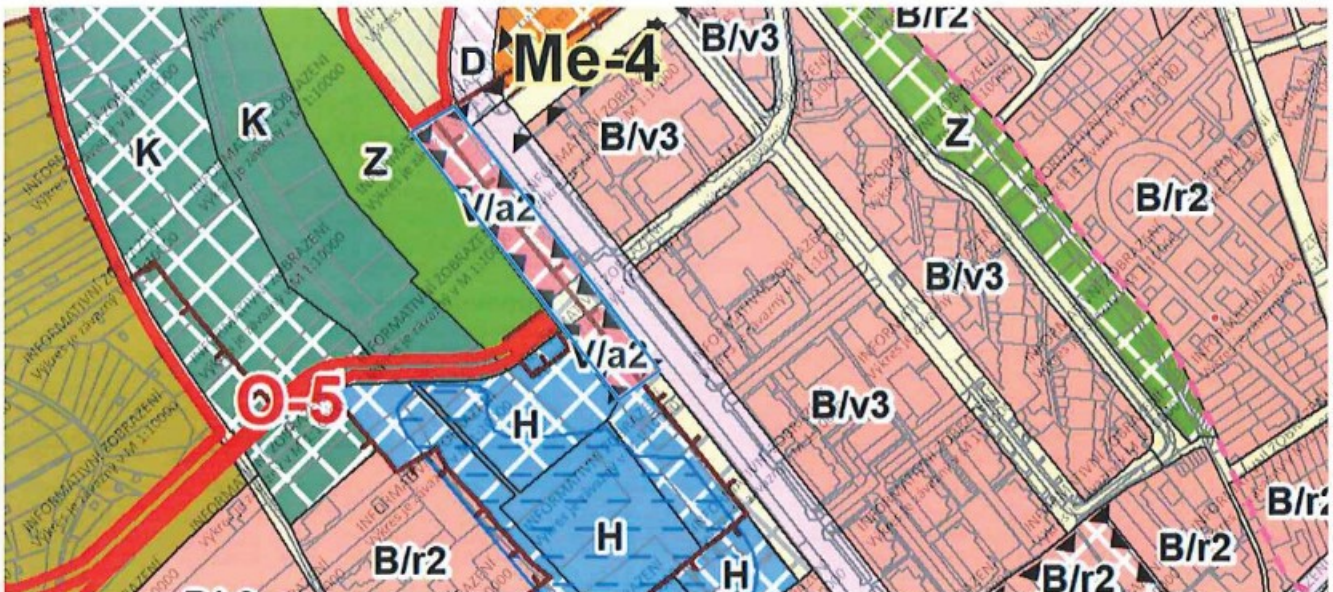
mmb1e57739a76b

Podatel	
Typ subjektu:	Právnícká osoba
Název organizace:	REKO a.s.
Adresa / sídlo:	Tř. Kpt. Jaroše 1845/26, 602 00 Brno
Kontakt:	Kontaktní osoba: [REDACTED]
	Email: [REDACTED]
Vlastnický vztah podatele:	vlastník pozemků a investor výstavby

Námítka	číslo:	1
----------------	---------------	---

- Me - 4 V Újezdech - nesouhlasíme se zařazením do využití V/a2; pozemky navazují na bytové domy a jsou vhodné pro výstavbu objektů se smíšeným využitím, navrhuje se úpravu využití plochy na C/v3.
- pozemky p.č. 991/15, 991/16, k.ú. Medlánky

Námítka číslo 1 (zákes)



V *Brno* dne 29-06-2020

Podpis

Vyplněný formulář zašlete na níže uvedenou adresu:
Magistrát města Brna, Odbor územního plánování a rozvoje, Kounicova 67, 601 67 Brno

S ST

602 00 BRNO

MMB/0297593/2020

Námitka

Výrok:

Námitce se nevyhovuje.

Odůvodnění:

Plocha pro veřejnou vybavenost v rozvojové lokalitě Me-4 je určena pro výstavbu MŠ. Zařazení pozemku p.č. 991/15, 991/16, k.ú. Medlánky do plochy pro veřejnou občanskou vybavenost vychází z varianty č. 3 Konceptu připravovaného ÚPmB, která byla upravována na základě Pokynů pro vypracování návrhu ÚPmB (ve všech třech variantách konceptu byl Váš i okolní pozemky součástí plochy veřejného vybavení). Pokyny pro zpracování Návrhu ÚPmB schválilo Zastupitelstvo města Brna usnesením č. ZM7/3871 na zasedání konaném dne 19. 6. 2018.

Věcná podstata způsobů vypořádání předmětného podání zůstává nadále relevantní, přestože návrh nového územního plánu města Brna prošel přepracováním s ohledem na Pokyny ZMB z roku 2022 a byl uveden do jednotného standardu ÚPD dle stavebního zákona a jeho prováděcích předpisů. Výše uvedené texty je tedy nutno chápat také ve smyslu těchto úprav.

0721

MAGISTRÁT MĚSTA BRNA
 Odbor územního plánování a rozvoje
 Došlo: 29-06-2020
 Č.j. MMB: 029-7598/2020
 Příl.:

MAGISTRÁT MĚSTA BRNA
 Odbor územního plánování a rozvoje
 Kounicova 67
 601 67 Brno

NÁMITKA / PŘIPOMÍNKA

NÁZEV PROJEDNÁVANÉ ÚPD: JU-2 VESLAŘSKÁ

Identifikační údaje podatele

Fyzická osoba/právnícká osoba

Jméno, příjmení /
 Název společnosti
 Datum narození/
 Identifikační číslo
 Trvalé bydliště/
 sídlo
 Jsem - nejsem* občan města Brna
 Jsem - nejsem* vlastníkem pozemku/u nebo stavby v prose dotčené
 navrhovanou změnou
 Katastrální území ... JUNDROV, parc.

Upřesnění obsahu námítky/připomínky

K textové části Ke grafické části K procesu pořizování
 Městská část: BRNO-JUNDROV
 Katastrální území: JUNDROV (OKRES BRNO-MĚSTO)
 Parcelní čísla pozemků (adresa,
 doplňující popis lokality):

Text námítky/připomínky včetně ZDUVODNĚNÍ

přílohy:
 ano
 ne
 NESOUHLASÍM S PLÁNOVÁNÍM URČENÍM PROTIPOVODŇOVÉ
 ZEMNÍ HOMOGENNÍ HRÁZE (STAVEBNÍ OBJEKT SO OH JUNDROV
 Km 42,620-43,325) Z DŮVODU NARUŠENÍ SOUKROMÍ.

V BRNĚ dne
 26.6.2020
 Podpis:

MMB/0297598/2020

Námitka

Výrok:

Námitce se nevyhovuje.

Odůvodnění:

Podatel namítá, že vybudováním protipovodňové hráze v blízkosti jeho pozemku v k.ú. Jundrov bude narušeno jeho soukromí. Tato připomínka se jeví jako neopodstatněná, protože hráz nesousedí bezprostředně s jeho pozemkem a sama existence hráze nemá žádný vliv na pocit soukromí.

Věcná podstata způsobů vypořádání předmětného podání zůstává nadále relevantní, přestože návrh nového územního plánu města Brna prošel přepracováním s ohledem na Pokyny ZMB z roku 2022 a byl uveden do jednotného standardu ÚPD dle stavebního zákona a jeho prováděcích předpisů. Výše uvedené texty je tedy nutno chápat také ve smyslu těchto úprav.

Došlo dne: 24-06-2020

Č.j. MMB: 0297579

6625

NÁMITKA / PŘIPOMÍNKA

PODÁNÍ K NÁVRHU
Návrh Územního plánu města Brna

Statutární město Brno

Doručeno: 24.06.2020

MMB/0297599/2020

listy: 1 přílohy:

druh: 1/1/sv:



mmh1es7739a773

Identifikační údaje podatele

Fyzická osoba/právnícká osoba

Iméno, příjmení / Název společnosti	
Datum narození/ Identifikační číslo	
Trvalé bydliště/ sídlo	
Jsem - nejsem*) občan města Brna	Jsem -- nejsem*) vlastníkem pozemku/ů nebo stavby v ploše dotčené navrhovanou změnou Katastrální území, parc č.

Upřesnění obsahu námítky/připomínky

• K textové části	• Ke grafické části
Městská část	Brno-Maloměřice a Obřany, Brno-sever
Katastrální území	Obřany, Lesná
Parcelní čísla pozemků (adresa, doplňující popis lokality)	

Text námítky/připomínky včetně ZDUVODNĚNÍ

přílohy:

- ano
- ne

Podávám připomínku proti zamýšlené stavbě nové silniční komunikace mezi katastrálními územími Obřany a Lesná.

Zdůvodnění:

Propojení Lesné a Obřan je v současné chvíli dostačující díky dvěma komunikacím: Provozničkova směřující do husovických tunelů a ústící na Porgesovu (rychlejší, větší kapacita, součást VMO, návaznost na další cíle v Brně i mimo něj) a dále pak Soběšická (např. v momentě uzavírky tunelů, alternativně lze pro delší výluku tunelů povolit odbočení po Provozničkově z Husovic dále směrem do Černých Polí).

Pro případ havárie nebo např. stavebních prací v prostoru jedné z klíčových křižovatek na Provozničkově (Tomkovo náměstí nebo Provozničkova-Karlova) lze užít ulic jako Vrbí nebo v nouzi i Cacovická.

Negativní důsledky zamýšleného silničního propojení Obřany-Lesná:

- 1) Nevratná devastace pozemků orné půdy – navíc aktuálně v soukromém vlastnictví
- 2) Nevratná devastace zahrádkové kolonie
- 3) Likvidace rekreačního charakteru většiny prostoru plánované silniční propojky
- 4) Hluk
- 5) Nucený výkup a následná likvidace majetku soukromých osob – např. ona již zmiňovaná orná půda v Obřanech

Zde není na místě ani důvod uváděný u obdobně teoreticky zamýšlené spojky Sadová-Lesná, kdy je argumentováno nedostatečnou občanskou vybaveností (obchody apod.) ze strany Sadové, zde pak Obřany mají svých komerčních center dostatek a spojení například na NC Královo Pole právě díky blízkosti VMO více, než vynikající.

Jako argument neobstojí ani pracovníky OÚPR MMB uváděné zástupné důvody jako:

- a) Dle argumentu Kanceláře architekta města Brna je zamýšlená propojka plánována z důvodu obsluhy rozvojové oblasti Ob-1 a Ob-4, přičemž nelze akceptovat myšlenku, že část MČ Brno-Maloměřice a Obřany by se měla rozvíjet na úkor katastrálního území Brno-Lesná za cenu snížení hodnoty nemovitostí v druhé jmenované lokalitě (finanční i funkční).
- b) Rozvoj uvedený v bodě a) by měl probíhat za cenu všech negativních dopadů (viz body 1-5 výše), aniž by bylo specifikováno, jaký přínos by z nové silnice plynul a co by bylo záměrem jejího zbudování.

V Brně dne 23.6.2010

Podpis:

*nehodící se škrtněte

Lebreux Ingeborg (Magistrát města Brna)

Od:
Odesláno:
Komu:
Předmět:
Přílohy:

Dobrý den,

vznáším námitku k navrhovanému propojení městské části Obřany a Lesná.

Touto variantou městská část Lesná nezíská žádné výhody, naopak přijde o status komfortního a vyhledávaného bydlení. Plánovaným propojením by se Lesná stala tranzitní městskou částí a vyhledávanou zkratkou mezi Obřanami a zbytkem města. V napojení na ulici Seifertova a dále směr Lesná nádraží a Halasovo náměstí by se nadměrně zvýšila doprava a s ní dopravní zácpy, smog a hluk. Již nyní není možné ve špičkách plynule projet mezi Lesnou a Merhautovou ulicí a to nemluvě o napojení výjezdu z Porgesovy na Merhautovou, kde je již nyní téměř nemožné vyjet. Celou tuto situaci ještě zkomplikuje plánované prodloužení trasy tramvaje z Merhautovy ulice do Čertovy rokle.

MMB/0297599/2020

Námítka

Výrok:

Námítce se vyhovuje.

Odůvodnění:

V rámci podání je vysloven nesouhlas s komunikačním propojením Ob/1 Obřany - Lesná z důvodu např. nevratné devastace území, zvýšení hlučnosti a prašnosti, navýšení dopravní zátěže na Lesné a v Obřanech, likvidace rekreačního charakteru území, zásahu do zeleně.

V rámci Návrhu pro opakovaného veřejné projednání bude řešení upraveno a projednané vedení záměru Ob/1 vypuštěno. Rozvojové lokality Ob-1 a Ob-4 budou přeřazeny do územních rezerv. V území bude potvrzen stávající stav včetně vymezení koridoru veřejného prostranství ve stopě stávající obslužné komunikace, propojené kolem stávajícího garážového dvora do ulice Hlaváčovy.

Dále je v rámci podání je vysloven nesouhlas s komunikačním propojením Sa/1 Lesná – Sadová z důvodu např. nevratné devastace území, zvýšení hlučnosti a prašnosti, navýšení dopravní zátěže na Lesné, likvidace rekreačního charakteru území, zásahu do zeleně.

Propojení na Sadovou překonáním údolí Zaječího potoka je dlouhodobě sledovaný záměr, který vychází ze zástavby návrhových ploch bydlení v lokalitě Sadová a byl vymezen v současném územním plánu. Podstatné pro zajištění územní ochrany pro vedení koridoru za účelem zabezpečení přirozených městských vazeb – propojení jedné městské čtvrti s druhou a odstranit tak bariéru v neprostupnosti území i pro případ, že by toto propojení měli využívat jen chodci, cyklisté, MHD a Integrovaný záchranný systém.

Projednané komunikační propojení označené Sa/1 je možné vymežit v upřesněném koridoru jako územní rezervu.

S ohledem na vymezení ploch v současném územním plánu a s ohledem k výše uvedenému bude do karty lokality Sa-1, případně dalších, doplněna podmínka pro naplňování intenzivnější formy bydlení v předmětné lokalitě spočívající v prokázání a v případě potřeby zajištění přímého připojení na systém sběrných komunikací.

Věcná podstata způsobů vypořádání předmětného podání zůstává nadále relevantní, přestože návrh nového územního plánu města Brna prošel přepracováním s ohledem na Pokyny ZMB z roku 2022 a byl uveden do jednotného standardu ÚPD dle stavebního zákona a jeho prováděcích předpisů. Výše uvedené texty je tedy nutno chápat také ve smyslu těchto úprav. Oproti původnímu vypořádání došlo ke změně řešení a rozvojové lokality i územní rezervy nebyly vymezeny.

Magistrát města Brna
Odbor územního plánování a rozvoje
Kounicova 67
601 67 Brno



NÁMITKA – PŘIPOMÍNKA*

proti návrhu Územního plánu města Brna, jeho grafické i textové části

(* nehodící se škrtněte)

Identifikační údaje podatele:

Jméno, příjmení

Datum narození

Trvalé bydliště:

~~Jsem~~ nejsem* vlastníkem pozemku/ů nebo stavby v ploše dotčené navrhovanou změnou

Katastrální území Ivanovice, parcela č. [redacted] stavba č.p... [redacted]

Vznáším tyto námitky – připomínky*:

1)

Dotčené území: Brno-Ivanovice, plocha mezi ulicemi Řečkovická, Hradecká a Černožorská

a) Plocha pod stávající stavbou nákupního centra Bauhaus

- Zásadně nesouhlasím se změnou této plochy v navrhovanou plochu X/a2.

Zdůvodnění:

Plocha X/a2 mezi ulicemi Řečkovická, Černožorská a Hradecká v Brně-Ivanovicích je vedena jako stabilizovaná plocha pro obchod, nicméně stávající stavba nákupního centra Bauhaus byla postavena bez potřebného stavebního povolení, resp. na základě nezákonně vydaného certifikátu autorizovaného inspektora.

Tento certifikát byl rozhodnutím Magistrátu města Brna ze dne 10. 3. 2017 č.j. MMB/0104559/2017 prohlášen za od počátku neplatný s tím, že právo stavby ke stavbě nákupního centra Bauhaus nikdy nevzniklo.

Rozhodnutí Magistrátu bylo následně potvrzeno jak Krajským úřadem Jihomoravského kraje, tak Krajským soudem v Brně. V současné době ohledně stavby nákupního centra Bauhaus probíhá řízení o odstranění stavby a řízení o dodatečném povolení stavby. Návrh ÚPmB tedy tímto způsobem de facto legalizuje černou stavbu a akceptuje změnu, která byla danému území vnucena nezákonným postupem soukromého subjektu, aniž by této změně předcházelo náležité správní řízení vedené k zajištění ochrany veřejných i soukromých zájmů.

Tuto a ze severu k ní přiléhající plochu pro komerční využití navrhuji převést na funkci smíšenou obytnou, tak, jak je definována ve stávajícím územním plánu. Navrhovaný způsob využití X/a2 je pro tuto oblast zcela nevhodný vzhledem k bezprostřední blízkosti existující obytné zástavby Ivanovic. Navíc nelze v žádném případě souhlasit se zařazením této plochy mezi plochy stabilizované, tj. území, ve kterých se stávající účel využití území nebude zásadním způsobem měnit, neboť se tím zcela nepřípustným způsobem předjímá a zároveň i ovlivňuje výsledek probíhajícího řízení o odstranění stavby, resp. o vydání dodatečného stavebního povolení.

Navrhuji proto, aby:

- plocha mezi ulicemi Řečkovická, Černoohorská a Hradecká v Brně-Ivanovicích, v Návrhu ÚPmB definovaná jako stabilizovaná plocha X/a2 (objekt BAUHAUSu), byla definována jako návrhová plocha komerční vybavenosti (W/a2) – funkční plocha „SV“ neboli „Smíšené plochy výroby a služeb“ dle stávajícího územního plánu svými regulativy totiž odpovídá plochám W (plochy komerční vybavenosti) dle Návrhu ÚPmB,

b) Sousedící lokalita severně nad stavbou Bauhaus – v návrhu označená jako I-2

- Zásadně nesouhlasím se změnou stávající plochy B na plochu komerční vybavenosti W/a3.
- Navrhuji definovat tuto lokalitu I-2 jako plochu B, případně v kombinaci se smíšenou obytnou (C/r2) při ulici Hradecká.

c) Navazující lokalita severně směrem k obci Česká - rozvojová lokalita E-2 (rezerva)

- Nesouhlasím se změnou stávající zemědělské plochy na plochu E-2 pro lehkou výrobu v celé ploše. Připomínám, že se zde nachází nejkvalitnější zemědělská půda (jedná se i o zemědělský půdní fond s I. třídou ochrany). Přípustná je územní rezerva E-2 nebo W pouze v části podél ulice Hradecká.
- V případě zástavby této lokality požadují vést hlavní dopravní obsluhu této nové lokality novým sjezdem z mag. Hradecká a napojení musí být vyřešeno v rámci tohoto území nebo na bezprostředně přilehlých plochách, např. společně u plochy D/v2.

Zdůvodnění:

MČ Ivanovice je vyhledávanou lokalitou pro klidné bydlení, a to pro svůj přírodní a venkovský charakter. Výstavba obchodních center a průmyslových objektů v těsné blízkosti rodinných domků znamená záměrné zničení hodnotného bydlení, snížení kvality života a likvidaci této krásné městské části. Návrh Územního plánu města Brna není v žádném případě přínosem pro obyvatele Ivanovic, je přínosem pouze pro developerské a stavební společnosti a jeho výsledkem bude negativní dopad na lidské zdraví a životní prostředí. Žádám, aby MČ Ivanovice zůstala zachována ve své původní podobě především jako lokalita rodinných domků určená pro klidné bydlení a aby i v souladu s tímto probíhal další rozvoj Ivanovic. Návrh ÚP města Brna pro MČ Ivanovice navíc zcela odporuje celospolečenskému úsilí o záchranu životního prostředí a naopak ještě více prohloubí již nyní alarmující problémy, jako je znečištění ovzduší, degradace půdy, nedostatek vody v krajině, hlukové a světelné znečištění apod.

2)

Dotčené území: MČ Brno-Ivanovice směrem k MČ Medlánky a Řečkovice

a) Propojovací komunikace vedená mezi městskými částmi Brno-Ivanovice, Řečkovice a Medlánky.

- Nesouhlasím s vybudováním nové propojovací komunikace mezi výše uvedenými městskými částmi.
- Požaduji vypuštění této plánované komunikace

Zdůvodnění: Komunikace by přivedla další zátěž z dopravy z jiných MČ do stabilizovaných ploch bydlení v naší MČ, která je již tak silně zatížena smogem a hlukem z dopravy z ulic Hradecká a Černoohorská. Ivanovice by se navíc staly tranzitní městskou částí. Předmětná komunikace zásadním způsobem poškozuje chráněný zdroj pitné vody v prostoru hranice katastru Ivanovice a Řečkovice, přičemž vodní zdroje v současné situaci sucha požívají zvláště zvýšené ochrany.

b) Lokalita R-3 – nesouhlasím s výškou k naší MČ přiléhající plánované obytné zástavby a se svedením dopravy z těchto sousedících ploch do k. ú. Ivanovice.

6

-

7

- Požadují zásadní snížení intenzity využití území v návrhové ploše R-3 a její změnu výhradně na méně intenzivní nízkopodlažní výstavbu do úrovně podlažnosti 2 a strukturu zástavby změnit na rezidenční nízkopodlažní r (konkrétně změnit plochy B/v3 a C/v3 na B/r2 a C/r2) a její funkční komunikační napojení do území té městské části, kde je tato výstavba plánována. Požadují také výrazné rozšíření ploch zeleně Z.


6

-

7

Zdůvodnění: Chci tímto eliminovat vznik zvýšeného hluku z dopravy a zastínění ve stávající zástavbě v k.ú. Ivanovice. Chci, aby zůstalo zachováno kvalitní životní prostředí s dostatečnou zelenou plochou a bylo tímto podpořeno tolik žádané a v Brně nedostatečné kvalitní bydlení a ne aby se tato oblast proměnila v tuctové „betonové“ sídliště, jimiž je Brno obklopeno z ostatních světových stran.

V Brně dne 29. 6. 2020

Podpí 

Magistrát města Brna
Odbor územního plánování a rozvoje
Kounicova 67
601 67 Brno

NÁMITKA – PŘÍPOMÍNKA*

proti návrhu Územního plánu města Brna, jeho grafické i textové části

(* nehodící se škrtněte)

Identifikační údaje

Jméno, příjmení:

Datum narození:

Trvalé bydliště: ..

Jsem – ~~nejsem~~* vlastníkem pozemku/ů nebo stavby v ploše dotčené navrhovanou změnou

Katastrální území Ivanovice, parcela .. stavba č.p. ..

Vznáším tyto námítky – připomínky

1)

Dotčené území: Brno-Ivanovice, plocha mezi ulicemi Řečkovická, Hradecká a Černohorská

a) Plocha pod stávající stavbou nákupního centra Bauhaus

- Zásadně nesouhlasím se změnou této plochy v navrhovanou plochu X/a2.

Zdůvodnění:

Plocha X/a2 mezi ulicemi Řečkovická, Černohorská a Hradecká v Brně-Ivanovicích je vedena jako stabilizovaná plocha pro obchod, nicméně stávající stavba nákupního centra Bauhaus byla postavena bez potřebného stavebního povolení, resp. na základě nezákonně vydaného certifikátu autorizovaného inspektora.

Tento certifikát byl rozhodnutím Magistrátu města Brna ze dne 10. 3. 2017 č.j. MMB/0104559/2017 prohlášen za od počátku neplatný s tím, že právo stavby ke stavbě nákupního centra Bauhaus nikdy nevzniklo.

Rozhodnutí Magistrátu bylo následně potvrzeno jak Krajským úřadem Jihomoravského kraje, tak Krajským soudem v Brně. V současné době ohledně stavby nákupního centra Bauhaus probíhá řízení o odstranění stavby a řízení o dodatečném povolení stavby. Návrh ÚPmB tedy tímto způsobem de facto legalizuje černou stavbu a akceptuje změnu, která byla danému území vncena nezákonným postupem soukromého subjektu, aniž by této změně předcházelo náležité správní řízení vedené k zajištění ochrany veřejných i soukromých zájmů.

Tuto a ze severu k ní přiléhající plochu pro komerční využití navrhuji převést na funkci smíšenou obytnou, tak, jak je definována ve stávajícím územním plánu. Navrhovaný způsob využití X/a2 je pro tuto oblast zcela nevhodný vzhledem k bezprostřední blízkosti existující obytné zástavby Ivanovic. Navíc nelze v žádném případě souhlasit se zařazením této plochy mezi plochy stabilizované, tj. území, ve kterých se stávající účel využití území nebude zásadním způsobem měnit, neboť se tím zcela nepřipustným způsobem předjímá a zároveň i ovlivňuje výsledek probíhajícího řízení o odstranění stavby, resp. o vydání dodatečného stavebního povolení.

Navrhuji proto, aby:

- plocha mezi ulicemi Řečkovická, Černoohorská a Hradecká v Brně-Ivanovicích, v Návrhu ÚPmB definovaná jako stabilizovaná plocha X/a2 (objekt BAUHAUSu), byla definována jako návrhová plocha komerční vybavenosti (W/a2) – funkční plocha „SV“ neboli „Smíšené plochy výroby a služeb“ dle stávajícího územního plánu svými regulativy totiž odpovídá plochám W (plochy komerční vybavenosti) dle Návrhu ÚPmB,

- b) Sousedící lokalita severně nad stavbou Bauhaus – v návrhu označená jako I-2
 - Zásadně nesouhlasím se změnou stávající plochy B na plochu komerční vybavenosti W/a3.
 - Navrhuji definovat tuto lokalitu I-2 jako plochu B, případně v kombinaci se smíšenou obytnou (C/r2) při ulici Hradecká.

- c) Navazující lokalita severně směrem k obci Česká - rozvojová lokalita E-2 (rezerva)
 - Nesouhlasím se změnou stávající zemědělské plochy na plochu E-2 pro lehkou výrobu v celé ploše. Připomínám, že se zde nachází nejkvalitnější zemědělská půda (jedná se i o zemědělský půdní fond s I. třídou ochrany). Přípustná je územní rezerva E-2 nebo W pouze v části podél ulice Hradecká.
 - V případě zástavby této lokality požadují vést hlavní dopravní obsluhu této nové lokality novým sjezdem z mag. Hradecká a napojení musí být vyřešeno v rámci tohoto území nebo na bezprostředně přilehlých plochách, např. společně u plochy D/v2.

Zdůvodnění:

MČ Ivanovice je vyhledávanou lokalitou pro klidné bydlení, a to pro svůj přírodní a venkovský charakter. Výstavba obchodních center a průmyslových objektů v těsné blízkosti rodinných domků znamená záměrné zničení hodnotného bydlení, snížení kvality života a likvidaci této krásné městské části. Návrh Územního plánu města Brna není v žádném případě přínosem pro obyvatele Ivanovic, je přínosem pouze pro developerské a stavební společnosti a jeho výsledkem bude negativní dopad na lidské zdraví a životní prostředí. Žádám, aby MČ Ivanovice zůstala zachována ve své původní podobě především jako lokalita rodinných domků určená pro klidné bydlení a aby i v souladu s tímto probíhal další rozvoj Ivanovic. Návrh ÚP města Brna pro MČ Ivanovice navíc zcela odporuje celospolečenskému úsilí o záchranu životního prostředí a naopak ještě více prohloubí již nyní alarmující problémy, jako je znečištění ovzduší, degradace půdy, nedostatek vody v krajině, hlukové a světelné znečištění apod.

2)

Dotčené území: MČ Brno-Ivanovice směrem k MČ Medlánky a Řečkovice

- a) Propojovací komunikace vedená mezi městskými částmi Brno-Ivanovice, Řečkovice a Medlánky.
 - Nesouhlasím s vybudováním nové propojovací komunikace mezi výše uvedenými městskými částmi.
 - Požaduji vypuštění této plánované komunikace

Zdůvodnění: Komunikace by přivedla další zátěž z dopravy z jiných MČ do stabilizovaných ploch bydlení v naší MČ, která je již tak silně zatížena smogem a hlukem z dopravy z ulic Hradecká a Černoohorská. Ivanovice by se navíc staly tranzitní městskou částí. Předmětná komunikace zásadním způsobem poškozuje chráněný zdroj pitné vody v prostoru hranice katastru Ivanovice a Řečkovice, přičemž vodní zdroje v současné situaci sucha požívají zvláště zvýšené ochrany.

- b) Lokalita R-3 – nesouhlasím s výškou k naší MČ přiléhající plánované obytné zástavby a se svedením dopravy z těchto sousedících ploch do k. ú. Ivanovice.

- Požaduji zásadní snížení intenzity využití území v návrhové ploše R-3 a její změnu výhradně na méně intenzivní nízkopodlažní výstavbu do úrovně podlažnosti 2 a strukturu zástavby změnit na rezidenční nízkopodlažní r (konkrétně změnit plochy B/v3 a C/v3 na B/r2 a C/r2) a její funkční komunikační napojení do území té městské části, kde je tato výstavba plánována. Požaduji také výrazné rozšíření ploch zeleně Z.

Zdůvodnění: Chci tímto eliminovat vznik zvýšeného hluku z dopravy a zastínění ve stávající zástavbě v k.ú. Ivanovice. Chci, aby zůstalo zachováno kvalitní životní prostředí s dostatečnou zelenou plochou a bylo tímto podpořeno tolik žádané a v Brně nedostatečné kvalitní bydlení a ne aby se tato oblast proměnila v tuctové „betonové“ sídliště, jimiž je Brno obklopeno z ostatních světových stran.

V Brně dne 30.6.2020

Podpis



Magistrát města Brna
Odbor územního plánování a rozvoje
Kounicova 67
601 67 Brno

NÁMITKA – ~~PŘIPOMÍNKA~~

proti návrhu Územního plánu města Brna, jeho grafické i textové části

(* nehodící se škrtněte)

Identifikační ú

Jméno, příjme

Datum narozen

Trvalé bydliště

Jsem – nejsem

vanou změnou

Katastrální území Ivanovice, parce

ba č.p.....

Vznáším tyto námítky – ~~připomín~~

1)

Dotčené území: Brno-Ivanovice, plocha mezi ulicemi Řečkovická, Hradecká a Černožorská

a) Plocha pod stávající stavbou nákupního centra Bauhaus

- Zásadně nesouhlasím se změnou této plochy v navrhovanou plochu X/a2.

Zdůvodnění:

Plocha X/a2 mezi ulicemi Řečkovická, Černožorská a Hradecká v Brně-Ivanovicích je vedena jako stabilizovaná plocha pro obchod, nicméně stávající stavba nákupního centra Bauhaus byla postavena bez potřebného stavebního povolení, resp. na základě nezákonně vydaného certifikátu autorizovaného inspektora.

Tento certifikát byl rozhodnutím Magistrátu města Brna ze dne 10. 3. 2017 č.j. MMB/0104559/2017 prohlášen za od počátku neplatný s tím, že právo stavby ke stavbě nákupního centra Bauhaus nikdy nevzniklo.

Rozhodnutí Magistrátu bylo následně potvrzeno jak Krajským úřadem Jihomoravského kraje, tak Krajským soudem v Brně. V současné době ohledně stavby nákupního centra Bauhaus probíhá řízení o odstranění stavby a řízení o dodatečném povolení stavby. Návrh ÚPmB tedy tímto způsobem de facto legalizuje černou stavbu a akceptuje změnu, která byla danému území vnucena nezákonným postupem soukromého subjektu, aniž by této změně předcházelo náležité správní řízení vedené k zajištění ochrany veřejných i soukromých zájmů.

Tuto a ze severu k ní přiléhající plochu pro komerční využití navrhuji převést na funkci smíšenou obytnou, tak, jak je definována ve stávajícím územním plánu. Navrhovaný způsob využití X/a2 je pro tuto oblast zcela nevhodný vzhledem k bezprostřední blízkosti existující obytné zástavby Ivanovic. Navíc nelze v žádném případě souhlasit se zařazením této plochy mezi plochy stabilizované, tj. území, ve kterých se stávající účel využití území nebude zásadním způsobem měnit, neboť se tím zcela nepřijatelným způsobem předjímá a zároveň i ovlivňuje výsledek probíhajícího řízení o odstranění stavby, resp. o vydání dodatečného stavebního povolení.

Navrhuji proto, aby:

- plocha mezi ulicemi Řečkovická, Černoohorská a Hradecká v Brně-Ivanovicích, v Návrhu ÚPmB definovaná jako stabilizovaná plocha X/a2 (objekt BAUHAUSu), byla definována jako návrhová plocha komerční vybavenosti (W/a2) – funkční plocha „SV“ neboli „Smíšené plochy výroby a služeb“ dle stávajícího územního plánu svými regulativy totiž odpovídá plochám W (plochy komerční vybavenosti) dle Návrhu ÚPmB,

- b) Sousedící lokalita severně nad stavbou Bauhaus – v návrhu označená jako I-2
 - Zásadně nesouhlasím se změnou stávající plochy B na plochu komerční vybavenosti W/a3.
 - Navrhuji definovat tuto lokalitu I-2 jako plochu B, případně v kombinaci se smíšenou obytnou (C/r2) při ulici Hradecká.

- c) Navazující lokalita severně směrem k obci Česká - rozvojová lokalita E-2 (rezerva)
 - Nesouhlasím se změnou stávající zemědělské plochy na plochu E-2 pro lehkou výrobu v celé ploše. Připomínám, že se zde nachází nejkvalitnější zemědělská půda (jedná se i o zemědělský půdní fond s I. třídou ochrany). Přípustná je územní rezerva E-2 nebo W pouze v části podél ulice Hradecká.
 - V případě zástavby této lokality požadují vést hlavní dopravní obsluhu této nové lokality novým sjezdem z mag. Hradecká a napojení musí být vyřešeno v rámci tohoto území nebo na bezprostředně přilehlých plochách, např. společně u plochy D/v2.

Zdůvodnění:

MČ Ivanovice je vyhledávanou lokalitou pro klidné bydlení, a to pro svůj přírodní a venkovský charakter. Výstavba obchodních center a průmyslových objektů v těsné blízkosti rodinných domků znamená záměrné zničení hodnotného bydlení, snížení kvality života a likvidaci této krásné městské části. Návrh Územního plánu města Brna není v žádném případě přínosem pro obyvatele Ivanovic, je přínosem pouze pro developerské a stavební společnosti a jeho výsledkem bude negativní dopad na lidské zdraví a životní prostředí. Žádám, aby MČ Ivanovice zůstala zachována ve své původní podobě především jako lokalita rodinných domků určená pro klidné bydlení a aby i v souladu s tímto probíhal další rozvoj Ivanovic. Návrh ÚP města Brna pro MČ Ivanovice navíc zcela odporuje celospolečenskému úsilí o záchranu životního prostředí a naopak ještě více prohloubí již nyní alarmující problémy, jako je znečištění ovzduší, degradace půdy, nedostatek vody v krajině, hlukové a světelné znečištění apod.

2)

Dotčené území: MČ Brno-Ivanovice směrem k MČ Medlánky a Řečkovice

- a) Propojovací komunikace vedená mezi městskými částmi Brno-Ivanovice, Řečkovice a Medlánky.
 - Nesouhlasím s vybudováním nové propojovací komunikace mezi výše uvedenými městskými částmi.
 - Požadují vypuštění této plánované komunikace


Zdůvodnění: Komunikace by přivedla další zátěž z dopravy z jiných MČ do stabilizovaných ploch bydlení v naší MČ, která je již tak silně zatížena smogem a hlukem z dopravy z ulic Hradecká a Černoohorská. Ivanovice by se navíc staly tranzitní městskou částí. Předmětná komunikace zásadním způsobem poškozují chráněný zdroj pitné vody v prostoru hranice katastru Ivanovice a Řečkovice, přičemž vodní zdroje v současné situaci sucha požívají zvláště zvýšené ochrany.

- b) Lokalita R-3 – nesouhlasím s výškou k naší MČ přiléhající plánované obytné zástavby a se svedením dopravy z těchto sousedících ploch do k. ú. Ivanovice.

- Požaduji zásadní snížení intenzity využití území v návrhové ploše R-3 a její změnu výhradně na méně intenzivní nízkopodlažní výstavbu do úrovně podlažnosti 2 a strukturu zástavby změnit na rezidenční nízkopodlažní r (konkrétně změnit plochy B/v3 a C/v3 na B/r2 a C/r2) a její funkční komunikační napojení do území té městské části, kde je tato výstavba plánována. Požaduji také výrazné rozšíření ploch zeleně Z.


Zdůvodnění: Chci tímto eliminovat vznik zvýšeného hluku z dopravy a zastínění ve stávající zástavbě v k.ú. Ivanovice. Chci, aby zůstalo zachováno kvalitní životní prostředí s dostatečnou zelenou plochou a bylo tímto podpořeno tolik žádané a v Brně nedostatečné kvalitní bydlení a ne aby se tato oblast proměnila v tuctové „betonové“ sídliště, jimiž je Brno obklopeno z ostatních světových stran.

V Brně dne 29. 6. 2020

Podp. 

Lebreux Ingeborg (Magistrát města Brna)

Od:
Odesláno:
Komu:
Předmět:
Přílohy:



Vážení,
v příloze zasíláme námítky a připomínku proti návrhu Územního plánu města Brna, jeho grafické i textové části.



MMB/0297600/2020

Námítka č.1

Výrok:

Námítce se nevyhovuje.

Odůvodnění:

Stabilizovaná plocha nákupních a zábavních center a zvláštních areálů (X) při ulici Řečkovická byla vymezena na základě stávajícího využití plochy v souladu s § 3 odst. 2) písm. a) Vyhlášky 501/2006 Sb., kdy stávající využití odpovídá takto vymezené ploše. Vymezení plochy komerční vybavenosti (W), jak požaduje podatel, není důvodné. Objekt obchodního domu je řádně zapsán v katastru nemovitostí. Zkoumání titulu zápisu objektu úřadu územního plánování ani příslušnému orgánu k vydání ÚPmB formou opatření obecné povahy nepřísluší. Vymezení předmětné plochy X je vzhledem k dobré dopravní dostupnosti při minimalizaci střetů vzájemně neslučitelných činností, vhodné (plocha X je oddělena od rezidenční zástavby plochou dopravy při umožnění příjezdu mimo tuto rezidenční zástavbu). Z uvedeného se pořizovatel ztotožňuje se zpracovatelem návrhu ÚPmB v tom, že předmětná plocha X splňuje veškeré podmínky pro její vymezení.

Věcná podstata způsobů vypořádání předmětného podání zůstává nadále relevantní, přestože návrh nového územního plánu města Brna prošel přepracováním s ohledem na Pokyny ZMB z roku 2022 a byl uveden do jednotného standardu ÚPD dle stavebního zákona a jeho prováděcích předpisů. Výše uvedené texty je tedy nutno chápat také ve smyslu těchto úprav.

Námítka č.2

Výrok:

Námítce se vyhovuje částečně.

Odůvodnění:

Rozvojová lokalita I-2, resp. plocha W/a3 zahrnuje také pozemky stávajících rodinných domů, které jsou v současném územním plánu klasifikovány jako stabilizovaná plocha bydlení s podrobnějším funkčním typem všeobecné bydlení (BO). Podatel požaduje v rozvojové lokalitě I-2 vymezení plochy bydlení (B) v případné kombinaci s plochou smíšeně obytnou (C) namísto plochy komerční vybavenosti (W). Na základě vícečetných podání k ploše komerční vybavenosti (W) v rámci rozvojové lokality I-2 bylo řešení rozvojové lokality přezkoumáno a upraveno tak, že z důvodu již existujících staveb v předmětné ploše byla plocha komerční vybavenosti zmenšena ve prospěch plochy smíšené obytné (C/r2) přibližně v rozsahu ploch bydlení dle stávajícího územního plánu. Vymezení plochy bydlení není s ohledem na externalitu z dopravy vhodné. Taktéž byl upraven rozsah území, ve kterém je stanovena podmínka zpracování územní studie ÚS-04 pro rozhodování v území, kdy plocha C je z toho území vyřata. Vymezení zbytkové plochy komerční vybavenosti je s ohledem na výhodnou dopravní polohu vhodné zachovat.

Věcná podstata způsobů vypořádání předmětného podání se částečně mění, a to i ve vazbě na skutečnost, že návrh nového územního plánu města Brna prošel přepracováním s ohledem na Pokyny ZMB z roku 2022 a byl uveden do jednotného standardu ÚPD dle stavebního zákona a jeho prováděcích předpisů, tj. výše uvedené texty je nutno chápat ve smyslu těchto úprav.

Vyhodnocení se mění ve své části takto:

Na základě požadavku určeného zastupitele ze dne 18.9.2023 byly prověřeny územní studie, přičemž územní studie ÚS-04 byla vyhodnocena jako nadbytečná, a proto byla zcela vypuštěna.

Námitka č.3

Výrok:

Námitce se nevyhovuje.

Odůvodnění:

Území Ivanovic mělo být dle dohody s MŽP ČR z hlediska záboru ZPF řešeno dle varianty I. Konceptu ÚPmB s upřesněním řešení severní části lokality I-2 - plochu E řešit jako územní rezervu pro ostatní plochy – lehká výroba s územní rezervou dopravního napojení na ulici Černohorskou až na hranici města. Návrhem ÚPmB jsou tak naplněny Pokyny pro vypracování Návrhu ÚPmB a severní část rozvojová lokalita I-2 z Konceptu ÚPmB je převedena do územní rezervy E-2.

Na základě uvedeného je tak v Návrhu ÚPmB vymezena plocha územní rezervy E-2 s podmínkou prověření potřeby rozšíření návrhových ploch lehké výroby v lokalitě včetně související dopravní infrastruktury, použitelných po využití dosud nevyčerpaných rozsáhlých návrhových ploch pro lehkou výrobu a návrhových ploch komerční vybavenosti při ulici Hradecká, přičemž dopravní napojení nesmí být řešeno na ulici Černohorskou, aby nedocházelo ke kolizi s navazující rezidenční zástavbou. Předmětné požadavky na vymezení konkrétních ploch v lokalitě územní rezervy E-2 nelze v této fázi pořizování zohlednit, protože aktuálně nedochází k žádné změně funkčního využití daného území. Požadavky je proto nutné/možné uplatnit při aktivaci rezervy a ve fázi pořizování změn ÚPmB, které vyplynou z prověření nejvhodnějšího funkčního využití dané lokality, resp. předmětné územní rezervy E-2, a budou probíhat klasickým procesem pořizování změn.

Věcná podstata způsobů vypořádání předmětného podání zůstává nadále relevantní, přestože návrh nového územního plánu města Brna prošel přepracováním s ohledem na Pokyny ZMB z roku 2022 a byl uveden do jednotného standardu ÚPD dle stavebního zákona a jeho prováděcích předpisů. Výše uvedené texty je tedy nutno chápat také ve smyslu těchto úprav.

Námitka č.4

Výrok:

Námitce nevyhovuje.

Odůvodnění:

V rámci podání je vysloven požadavek na vypuštění komunikačního propojení mezi Medlánkami a Ivanovicemi, od ulice V Újezdech, označeným ve výkrese 2.2 jako R/1.

Vyhodnocení z r. 2020:

„Záměr R/1 má přímou souvislost s rozvojem MČ Brno-Řečkovice a MČ Brno-Ivanovice a tento záměr nelze vypustit, ale jeho podoba dozná změn.

V upraveném návrhu budou doplněny plochy rozvoje na k.ú. Ivanovice a záměr R/1 nebude propojován na k.ú. Medláanky a bude veden v koridoru ulice Terezy Novákové (záměr R/31).“

Pro dokladování transparentnosti procesu vyhodnocení podání a pro úplnost uvádíme, že v předmětném území došlo ke změně. Ve výsledném řešení Návrhu nového ÚPmB byla poloha záměru R/1 upravena a záměr je připojen na ulici Žilkovu v MČ Brno-Řečkovice a Mokrý Hora. S územím MČ Brno-Medláanky není propojen.

Tato změna však nemá vliv na podstatu vyhodnocení požadavku podatele.

Věcná podstata způsobů vypořádání předmětného podání zůstává nadále relevantní, přestože návrh nového územního plánu města Brna prošel přepracováním s ohledem na Pokyny ZMB z roku 2022 a byl uveden do jednotného standardu ÚPD dle stavebního zákona a jeho prováděcích předpisů. Výše uvedené texty je tedy nutno chápat také ve smyslu těchto úprav.

Námitka č.5

Výrok:

Námitce se vyhovuje částečně.

Odůvodnění:

Pro dokladování transparentnosti procesu vyhodnocení podání je uveden také mezitímní výrok a odůvodnění, tj. vyhodnocení z roku 2020. Námítce nebylo v roce 2020 vyhověno, protože: Vymezení plochy pro bydlení B/v3 v rozvojové lokalitě R-3 "Řečkovické kasárny" vychází z II. a III. varianty Konceptu připravovaného ÚPmB, která byla upravována na základě Pokynů pro vypracování návrhu ÚPmB. Pokyny pro zpracování Návrhu ÚPmB schválilo Zastupitelstvo města Brna usnesením č. ZM7/3871 na zasedání konaném dne 19. 6. 2018.

Konečné rozhodnutí o námítce a odůvodnění tohoto rozhodnutí se vztahuje k výslednému řešení Návrhu nového ÚPmB:

Vymezení plochy pro bydlení B/v3 v rozvojové lokalitě R-3 "Řečkovické kasárny" vycházelo z II. a III. varianty Konceptu připravovaného ÚPmB, která byla upravována na základě Pokynů pro vypracování návrhu ÚPmB. Pokyny pro zpracování Návrhu ÚPmB schválilo Zastupitelstvo města Brna usnesením č. ZM7/3871 na zasedání konaném dne 19. 6. 2018.

Určený zastupitel RNDr. Filip Chváta, PhD. dle § 53 odst. (1) stavebního zákona uplatnil v procesu vyhodnocování výsledků projednání dopisem č.j. MMB/0477610/2021 ze dne 13.9.2021 na základě doporučení RMB R8/168 konané dne 1.9.2021 podnět na změnu plochy změn pro bydlení B/k3 na plochu smíšenou obytnou C/k3 podél budoucí městské třídy a ve zbývající části plochy B změnit, v souladu s požadavkem městské části Brno-Řečkovice a Mokrá Hora, strukturu a výškovou úroveň zástavby z B/k3 na B/r2. Návrh územního plánu takto bude upraven.

Věcná podstata způsobů vypořádání předmětného podání zůstává nadále relevantní, přestože návrh nového územního plánu města Brna prošel přepracováním s ohledem na Pokyny ZMB z roku 2022 a byl uveden do jednotného standardu ÚPD dle stavebního zákona a jeho prováděcích předpisů. Výše uvedené texty je tedy nutno chápat také ve smyslu těchto úprav.

Námítka č.6

Výrok:

Námítce se vyhovuje částečně.

Odůvodnění:

Pro dokladování transparentnosti procesu vyhodnocení podání je uveden také mezitímní pracovní výrok a odůvodnění, tj. vyhodnocení z r. 2020. Námítce nebylo v roce 2020 vyhověno, protože: Navržené výškové hladiny odpovídají významu dané lokality a reagují na stávající i budoucí charakter území; v části navazující na stávající plochy bydlení je zvolena hladina "2" a v návaznosti na budoucí vedení tramvajové trati pak výšková hladina „3“.

Konečné rozhodnutí o námítce a odůvodnění tohoto rozhodnutí se vztahuje k výslednému řešení Návrhu nového ÚPmB:

K obdobnému obsahu námítky (snížení intenzity a výškové úrovně zástavby z 3 na 2 v lokalitě R-3) při 1. opakovaném veřejném projednání v 06/2021 uplatnil určený zastupitel RNDr. Filip Chváta, PhD. dle § 53 odst. (1) stavebního zákona v procesu vyhodnocování výsledků projednání dopisem č.j. MMB/0477610/2021 ze dne 13.9.2021 na základě doporučení RMB R8/168 konané dne 1.9.2021 podnět na zohlednění zájmů městské části Brno-Řečkovice a Mokrá Hora. Na základě tohoto podnětu došlo k úpravě návrhu řešení pro 2.opakované veřejné projednání, kdy u funkční plochy změn pro bydlení B/k3 v rozvojové lokalitě R-3 byla snížena výšková úroveň na "2" a došlo ke změně struktury zástavby z B/v3 na B/r2. V návaznosti na budoucí vedení tramvajové trati byla ponechána výšková úroveň "3" s úpravou funkčního využití pro funkci smíšenou obytnou, které lépe reflektuje na žádané využití území. Tímto návrhem řešení se námítce v této části podání vyhovuje v maximálně možném rozsahu. Dopravní napojení této lokality není vázáno jen na k.ú. Ivanovice, ale koridory dopravní obsluhy území jsou směřovány do všech navazujících městských částí, tj. jak do MČ Brno-Medlánky, tak do MČ Řečkovice a novým dopravním koridorem R/1 svedeny do Svitavské radiály.

Minimální procentuální zastoupení zeleně je povinnou součástí všech funkčních ploch bydlení a ploch smíšených obytných, které jsou v daném území nejvíce zastoupeny; tento podíl může být upřesněn (zvýšen) v územně plánovacím podkladu – předepsané územní studii ÚS - 05, která je podmínkou pro rozhodování v území. Jednou z podmínek pro pořízení ÚS je rezidenční charakter území doplnit městskou zelení. Uvedený požadavek není tedy nezbytné řešit na úrovni ploch v ÚPmB.

Na základě výše uvedeného se tak námítce vyhovuje částečně.

Věcná podstata způsobů vypořádání předmětného podání zůstává nadále relevantní, přestože návrh nového územního plánu města Brna prošel přepracováním s ohledem na Pokyny ZMB z roku 2022 a byl uveden do jednotného standardu ÚPD dle stavebního zákona a jeho prováděcích předpisů. Výše uvedené texty je tedy nutno chápat také ve smyslu těchto úprav.

Námítka č.7

Výrok:

Námítce se vyhovuje částečně.

Odůvodnění:

Tato rozvojová lokalita má za úkol primárně rozvíjet plochy bydlení, smíšené obytné a sport. Rozhodování o změnách v území je zde však podmíněno zpracováním územní studie ÚS - 05, kde dle karty této rozvojové lokality bude řešena sídelní zeleň a veřejná prostranství. Její budoucí řešení ve vztahu k plochám zeleně tuto chvíli není žádoucí předjímat. Pro zajištění sídelní zeleně je územním plánem stanoveno pro plochy bydlení a smíšené obytné, které v této lokalitě převažují, minimální procentuální plošné zastoupení zeleně ve vztahu k pozemku.

Věcná podstata způsobů vypořádání předmětného podání zůstává nadále relevantní, přestože návrh nového územního plánu města Brna prošel přepracováním s ohledem na Pokyny ZMB z roku 2022 a byl uveden do jednotného standardu ÚPD dle stavebního zákona a jeho prováděcích předpisů. Výše uvedené texty je tedy nutno chápat také ve smyslu těchto úprav.

6514

Došlo dne 29-06-2020

Č.j. MMB: 029 4604
Příl.:

PODÁNÍ K NÁVRHU

Návrh Územního plánu města Brna

Statutární město Brno

Doručeno: 29.06.2020

MMB/0297604/2020

listy: 1 přílohy: 1
druh: 11/sv:



Podatel	
Typ subjektu:	Právnícká osoba
Název organizace:	REKO IP a.s.
Adresa / sídlo:	Tř. Kpt. Jaroše 1845/26, 602 00 Brno
Kontakt:	Kontaktní osoba: [REDACTED] Email: [REDACTED]
Vlastnický vztah podatele:	vlastník pozemků a investor výstavby

Námítka	číslo:	1
---------	--------	---

- R - 3 Řečkovické kasárny - žádáme o navýšení koeficientu z B/r2 na B/v3 v rozsahu našich pozemků p.č. 3944/59, 3944/61, 3944/62, 3944/63, 3944/64, 3944/65, 3944/66, 3944/68, 3944/9, 3948/5, 3949/1, k.ú. Řečkovice

Námítka číslo 1 (zákres)



Námítka	číslo:	2
---------	--------	---

- navrhuje změnu územní rezervy B-7 na využití území B/v3 korespondující s využitím území na druhé straně plánované komunikace
- pozemek p.č. 3944/59, k.ú. Řečkovice

Námítka číslo 2 (zákres)



V Brno dne 2.9.-06.-2020

Podpis

Vyplněný formulář zašlete na níže uvedenou adresu:
Magistrát města Brna, Odbor územního plánování a rozvoje, Kounicova 67, 601 67 Brno

Iř. Kpt. Jaroše 1845/26, 602 00 Brno
IČ: 28263791 DIČ: CZ28263791

MMB/0297604/2020

Námítka č.1

Výrok:

Námítce se nevyhovuje.

Odůvodnění:

Vymezení plochy pro bydlení B/r2 v rozvojové lokalitě R-3 "Řečkovické kasárny" vychází z II. a III. varianty Konceptu připravovaného ÚPmB, která byla upravována na základě Pokynů pro vypracování návrhu ÚPmB. Pokyny pro zpracování Návrhu ÚPmB schválilo Zastupitelstvo města Brna usnesením č. ZM7/3871 na zasedání konaném dne 19. 6. 2018.

Věcná podstata způsobů vypořádání předmětného podání zůstává nadále relevantní, přestože návrh nového územního plánu města Brna prošel přepracováním s ohledem na Pokyny ZMB z roku 2022 a byl uveden do jednotného standardu ÚPD dle stavebního zákona a jeho prováděcích předpisů. Výše uvedené texty je tedy nutno chápat také ve smyslu těchto úprav.

Námítka č.2

Výrok:

Námítce se nevyhovuje.

Odůvodnění:

Na základě doporučení samosprávy města (určený zastupitel) k vypořádání námitek a připomínek doručených k projednanému Návrhu bude dán zpracovateli pokyn na vyřazení územní rezervy B-7 z návrhu nového ÚP; území bude ponecháno pro nestavební využití jako plochy zemědělská, v kontinuitě s platným ÚPmB.

Věcná podstata způsobů vypořádání předmětného podání zůstává nadále relevantní, přestože návrh nového územního plánu města Brna prošel přepracováním s ohledem na Pokyny ZMB z roku 2022 a byl uveden do jednotného standardu ÚPD dle stavebního zákona a jeho prováděcích předpisů. Výše uvedené texty je tedy nutno chápat také ve smyslu těchto úprav.

- Dalším měřením Státního zdravotního ústavu a Krajskou hygienickou stanicí ze dne 28. 4. 2011 a 4. 5. 2011 byla prokázána hluková zátěž na ulici V Újezdech 56,4 dB + 1,7 dB. Hygienický limit pro území je dán zákonem na 55 dB. Je tedy prokázána přinejmenším limitní hluková zátěž z dopravy již dnes. Povolením další zástavby a silniční propojkou Medlánky-Ivanovice dojde k dalšímu značnému nárůstu dopravy a překročení hygienických limitů hluku. Plánovači tyto limity musí nekompromisně respektovat. (Odkazují i na precedenční rozsudky Nejvyššího soudu 7 Tdo 991/2005 z 15. listopadu 2005 a Evropského soudního dvora C-237/07 z 25. 7. 2008.)
- Je zcela zřejmé a prokázáno dopravní studií MČ Medlánky (2011), že hlavní dopravní proud pojede směrem do Brna přes ulici V Újezdech a Hudcovu a z Brna naopak.
- Navrhovaná zástavba za Řečkovickými kasárnami (plochy Cv3, Bv3 – smíšená obytná a bytová, volná, výška 16m) neodpovídá výšce a druhu stávající zástavby při ulici Terezy Novákové (Br2 – bytová rezidenční, výška 10m). Toto navrhované zintenzivnění zastavění a povolení výstavby dalších sídlišť a jejich napojení do Medláneckého údolí, kde se drží smog, podstatně zhorší hlukovou a imisní zátěž Medlánek. Lze tedy oprávněně namítat, že kromě hluku z dopravy, se dále podstatně zhorší imisní zátěž, především překročením limitu prachových částic PM10.
- Budova školy na ulici Hudcova, která těsně přiléhá sběrné komunikaci (nelze mezi ní a komunikací vysadit ani stromy ani keře, které by snížily hluk a prach) je již nyní velmi negativně zasažena dopravou a nelze ve třídách pravidelně větrat z důvodu hluku z dopravy a prachu.
- Měření prašnosti PM10 z 2. 2. 2011 - 3. 2. 2011 (69 μm^3) prokázalo překročení hygienických limitů před ZŠ Hudcova. Propojení silnicemi Hudcova-Purkyňova situací jenom zhorší. Na ulici Hudcova kromě základní školy je i Mateřská škola a SOS vesnička.
- V neposlední řadě odůvodňují velkým zábohem kvalitní zemědělské půdy I, II a III stupně ochrany
- V konceptech nového ÚP bylo počítáno s velkou plochou městské zeleně na konci ulice V Újezdech, která nyní v návrhu zcela chybí. U Ivanovic se počítá s plochou městské zeleně Z u Medlánek nyní nikoliv. Návrh vůbec nepočítá s nedávnou výsadbou na pozemcích v této lokalitě plocha Me-4. Změnou ploch Cv3 a Bv3 v ploše Me-4 na plochu městské zeleně dojde k rozvoji těchto výsadeb a umožní realizaci nového Medláneckého parku mezi Medlánkami a Řečkovicemi. Dojde k posílení rekreační a pobytové funkce pro stávající i nové obyvatele.

Námítka/Připomínka* č. 2:

- **Vymezení dotčeného území**

Medlánky, návrhové plochy územních rezerv pro bytovou výstavbu B-6 (zahrady při ul. Vycházková a Turistická) a komunikací O-5 (Turistická-V Újezdech/nadační) a O-6 (Purkyňova-Turistická)

Obsah

- Požadují vypuštění územních rezerv B-6 (Medlánecké zahrádky) a územních rezerv pro komunikace O-6 (Purkyňova-Turistická) a O-5 (Turistická-V Újezdech/nadační) a zachování ploch zahrádek I.

5

5

- **Odůvodnění**

- Povoláním územních rezerv pro budoucí povolení výstavby v zahrádkách a její napojení silnicemi na ulici V Újezdech/Nadační a Purkňovu dojde k nevratnému poškození charakteru Medlánek ve všech směrech, nejen z hlediska ochrany přírody a rekreační funkce Medlánek, ale především z hlediska pohody zdejšího bydlení a kvality prostředí.
- Jako vysoce problematické a nevhodné vidím navrhovanou územní rezervu pro zástavbu zahrádek pod vrcholem Bosně a silniční propojení z ul. V Újezdech/Nadační na ul. Turistickou (u křížku), která je vedle a těsně kolem dětského hřiště a přes biokoridor kolem Medláneckého potoka. Dále pak silniční průtah z ul. Turistické (u křížku) na ulici Purkyňova.

Námitka/Připomínka* č. 3:

- **Vymezení dotčeného území**

Medlánky-Komín, silnice kolem Medláneckého letiště a nový zadní vstup do ZOO

- **Obsah**

- | | | |
|----------|--|----------|
| 6 | <ul style="list-style-type: none">◦ Požaduji vypuštění nového zadního vstupu do ZOO a k ní navrhované silnice kolem Medláneckého letiště (území přestavby, které umožňuje stavbu silnice).◦ Požaduji vypuštění silnice kolem letiště z veřejně prospěšných staveb (Vy/O/0346)◦ Požaduji zmenšit rozsah plochy pro rozvoj ZOO tak, aby byl vytvořen prostor pro plynulý přechod areálu do přírodního zázemí v krajině a umožněno nezbytné doplnění trvalých liniových prvků krajinné zeleně pro posílení vodozádržných funkcí krajiny, boj se suchem a migraci rostlin a živočichů. | 6 |
| 8 | | 8 |

- **Odůvodnění**

- Silnice kolem Medláneckého letiště a její přivedení k novému zadnímu vstupu do ZOO nenávratně poškodí rekreační lokalitu využívanou vícero městskými částmi.
- Pro zachování současných rekreačních hodnot je nutné zachovat stávající stav bez automobilové dopravy.
- V ZOO Brno je dlouhodobě plánována nékladná investice za stovky milionů do vybudování nového vstupu s parkovištěm od ulice Ondrovy a do nových atrakcí.
- K přesměrování návštěvníků mimo tento hlavní vstup není žádný důvod a navíc je ekonomicky nevhodné nejen pro ZOO ale i pro město (budování nákladné komunikační infrastruktury, zatěžování dalších oblastí bydlení dopravou) a jeví se jako účelové.
- V okolí letiště jsou dle opatření obecné povahy civilního úřadu pro letectví (vydané 8.4.2020, spis. zn.: 16/730/0051/OPLKCM/01/20) stanovena ochranná pásma, mimo jiných také proti klamavým a nebezpečným světlům. Tyto ochranná pásma budou povolením silnice kolem Medláneckého letiště porušena.

Námitka/Připomínka* č. 4:

- **Vymezení dotčeného území**

Medlánky, lokalita Technologického parku Me-1 (od Medláneckého parku ke stávající konečné tramvaje č. 12)

- **Obsah**

9	<ul style="list-style-type: none"> ○ Nesouhlasím s povolením výstavby bytových domů, které umožňují plochy C/v3 (plocha smíšená obytná) a požaduji jejich změnu na plochy W/v3 (komerční vybavenost/kanceláře). 	9
1	<ul style="list-style-type: none"> ○ Nesouhlasím s navrhovanou sběrnou komunikací z technologického parku k ZŠ Hudcova a požaduji změnu na plochu přestavby od navrhované nové konečné tramvaje č. 12 (u stávající panelky) k ZŠ Hudcova. 	1
0		0

• **Odůvodnění**

- V konceptech nového ÚP se v těchto plochách navrhovali pouze kancelářské objekty nikoliv bytové domy
- Povolení výstavby bytových domů s obchody v této lokalitě dojde k překročení kapacity ZŠ Hudcova v Medlánkách, která je již nyní na hranici kapacity
- Budova školy na ulici Hudcova, která těsně přiléhá sběrné komunikaci (nelze mezi ní a komunikací vysadit ani stromy ani keře, které by snížili hluk a prach) je již nyní velmi negativně zasažena dopravou a nelze ve třídách pravidelně větrat z důvodu hluku z dopravy a prachu. Z těchto důvodů nelze přivést ještě shora na křižovatku Hudcova u školy kapacitní sběrnou komunikaci z lokalit Technologického parku.
- Měření prašnosti PM10 z 2. 2. 2011 - 3. 2. 2011 (69 μm^3) prokázalo překročení hygienických limitů před ZŠ Hudcova. Propojení silnicemi Hudcova-Purkyňova situaci jenom zhorší. Na ulici Hudcova kromě základní školy je i Mateřská škola a SOS vesnička.

Výše uvedené námítky/připomínky* dále odůvodňuji a požaduji:

Požaduji dodržet:

Požaduji aby při posuzování těchto návrhů byla plně respektována závazná Směrnice Rady EU 96/62/ES o posuzování a řízení kvality vnějšího ovzduší kde jsou stanoveny dnes platné zákonné limity pro prašnost (PM10), ale i závazná Směrnice Evropského parlamentu a Rady 2008/50/ES ze dne 21. 5. 2008 o kvalitě ovzduší a čistším ovzduší pro Evropu, kterou jsou státy EU vázány zavést přísnější normy pro prašnost (PM10 a PM2.5).

Státní politiku životního prostředí České republiky 2012–2020 – přehled vybraných cílů - snížit zábory nenarušené krajiny pro nové aktivity, chránit kvalitní segmenty přírodního charakteru v zastavěných územích. - **Chránit půdu před zábory a neodpovědným rozšiřováním měst a obcí mimo současná zastavěná území.** - **Uplatňovat všeobecnou strategii šetrné dopravy a její minimalizace.** - **Zastavit zvyšování hluku, zejména dopravního.**

Akční plán zdraví a životního prostředí ČR - **Zastavit nárůst hluku, zejména dopravního a snižovat expozici hluku prostředky územního plánování.**

Dlouhodobý program zlepšování zdravotního stavu obyvatelstva ČR. Zdraví pro všechny v 21. století (2002) – přehled vybraných cílů - Snižovat vliv dopravy na životní prostředí a zdraví obyvatel. - **Kontrolovat dodržování přípustné hladiny hluku.**

Opatření obecné povahy civilního úřadu pro letectví (vydané 8.4.2020, spis. zn.: 16/730/0051/OPLKCM/01/20), které vymezuje ochranná pásma s výškovým omezením staveb, proti nebezpečným a klamavým světlům a dalším omezením obsažených v tomto opatření.

Navrhované změny v návrhu nového ÚP města Brna by vedly, jak k zásahu do mých práv na příznivé životní prostředí, v právu na nerušené užívání své nemovitosti, ale také k zásahu do mých vlastnických práv, neboť cena mnou vlastněných nemovitostí by se v případě uskutečnění záměrů v návrhu územního plánu snížila.

Všechny pozitivní přírodní, kulturní, civilizační a estetické hodnoty Medlánek vedle své jedinečnosti, které Medlánkám dávají, tedy zároveň tvoří limity jejího rozvoje, a to jak v pozitivním tak negativním slova smyslu s ohledem na trvalou udržitelnost zdejšího území. Další navrhovaná rozsáhlá bytová výstavba v lokalitě za Duhovými Poli směrem k Ivanovicím, případně bytová výstavba na úkor zahrádek a nové silniční spojky s Ivanovicemi, Komínem a průtahy Medlánkami by ve svém důsledku znamenaly významné snížení kvality zdejšího bydlení, který nelze v žádném případě vnímat jako trvale udržitelný rozvoj území. Nelze v žádném případě považovat za vhodné ani rozumné, aby připravovaný rozvoj města Brna byl prováděn na úkor kvality bydlení a životního prostředí obyvatel Medlánek, přičemž návrh územního plánu takové negativní dopady ve svém důsledku přináší. Mám za to, že navržené řešení není v souladu s cílem územního plánování ve smyslu stavebního zákona.

V Brně dne 2020

Pod

MMB/0297608/2020

Námítka č.1

Výrok:

Námítce se nevyhovuje.

Odůvodnění:

V rámci podání je vysloven požadavek na vypuštění komunikačního propojení mezi Medláncami a Ivanovicemi, od ulice V Újezdech, označeným ve výkrese 2.2 jako R/1.

Vyhodnocení z r. 2020:

„Záměr R/1 má přímou souvislost s rozvojem MČ Brno-Řečkovice a MČ Brno-Ivanovice a tento záměr nelze vypustit, ale jeho podoba dozná změn.

V upraveném návrhu budou doplněny plochy rozvoje na k.ú. Ivanovice a záměr R/1 nebude propojován na k.ú. Medlánců a bude veden v koridoru ulice Terezy Novákové (záměr R/31).“

Pro dokladování transparentnosti procesu vyhodnocení podání a pro úplnost uvádíme, že v předmětném území došlo ke změně. Ve výsledném řešení Návrhu nového ÚPmB byla poloha záměru R/1 upravena a záměr je připojen na ulici Žilkovu v MČ Brno-Řečkovice a Mokrý Hora. S územím MČ Brno-Medlánců není propojen.

Tato změna však nemá vliv na podstatu vyhodnocení požadavku podatele.

Věcná podstata způsobů vypořádání předmětného podání zůstává nadále relevantní, přestože návrh nového územního plánu města Brna prošel přepracováním s ohledem na Pokyny ZMB z roku 2022 a byl uveden do jednotného standardu ÚPD dle stavebního zákona a jeho prováděcích předpisů. Výše uvedené texty je tedy nutno chápat také ve smyslu těchto úprav.

Námítka č.2

Výrok:

Námítce se vyhovuje částečně.

Odůvodnění:

Požadujete změnit v návrhové ploše Me-4 plochy C/v3 a B/v3 na plochu městské zeleně. Na základě doporučení samosprávy města k vypořádání námitek a připomínek doručených k projednanému Návrhu nového ÚP nebudou návrhové stavební plochy bydlení B a smíšená obytná C v části lokality Me-4 (severně ulice V Újezdech) vymezeny. Zůstane zachováno stávající funkční využití dle platného ÚPmB – pro zemědělský půdní fond, požadovaná plocha městské zeleně pro nový park nebude vymezena. Rozvojová lokalita Me-4 bude zredukována a zůstane pouze část s návrhovými plochami pro veřejnou vybavenost.

Věcná podstata způsobů vypořádání předmětného podání zůstává nadále relevantní, přestože návrh nového územního plánu města Brna prošel přepracováním s ohledem na Pokyny ZMB z roku 2022 a byl uveden do jednotného standardu ÚPD dle stavebního zákona a jeho prováděcích předpisů. Výše uvedené texty je tedy nutno chápat také ve smyslu těchto úprav.

Námítka č.3

Výrok:

Námítce se částečně vyhovuje.

Odůvodnění:

Pro dokladování transparentnosti procesu vyhodnocení podání je uveden také mezitímní pracovní výrok a odůvodnění, tj. vyhodnocení z r. 2020:

Námítce nebylo v roce 2020 vyhověno, protože: Podatel požadujete v rozvojové lokalitě R-3 snížit výškovou úroveň a strukturu zástavby v plochách B a C z v3 na r2. To by však znamenalo eliminovat úroveň vhodnou pro městskou zástavbu v úrovni 6-16 m na úroveň pro rezidenční zástavbu s rodinnými domy do úrovně jen 10 m. Lokalita není určena pro výstavbu rodinných domů, je vhodná zejména pro zástavbu nízkopodlažních obytných

domů. Pouze v okrajových plochách navazujících na výstavbu stávajících rodinných domů byla zvolena výšková úroveň 2.

Konečné rozhodnutí o námítce a odůvodnění tohoto rozhodnutí se vztahuje k výslednému řešení Návrhu nového ÚPmB:

Věcný obsah námítky byl uplatněn opakovaně při 1. opakovaném veřejném projednání. Podatel požaduje změnit regulativy u ploch v rámci předmětné rozvojové lokality z B/v3 a C/v3 na B/r2 a C/r2. Podnět na změnu regulativu u předmětné plochy B/k3 na B/r2 podala také MČ Brno-Řečkovice. Určený zastupitel RNDr. Filip Chváta, PhD. dle § 53 odst. (1) stavebního zákona uplatnil v procesu vyhodnocování výsledků projednání dopisem č.j. MMB/0477610/2021 ze dne 13.9.2021 na základě doporučení RMB R8/168 konané dne 1.9.2021 podnět na zohlednění místních zájmů MČ Brno-Řečkovice a to u plochy bydlení v lokalitě Díly (mezi areálem kasáren a zástavbou v ul. Žilkova) snížit výšku zástavby na 2; tj. na místo uvedené B/k3 změnit regulativ na B/r2. Městské části jsou dle Statutu města Brna oprávněny uplatňovat právo na místní samosprávu ve specifickém režimu prostřednictvím vyjádření k projednávaným územně plánovacím dokumentacím.

Na základě výsledků projednání byly místní zájmy městské části Brno-Řečkovice zohledněny a Návrh pro druhé veřejné opakované projednání bude upraven (u předmětné plochy dojde ke změně regulativu z B/k3 na B/r2 a k vymezení plochy smíšené obytné C/k3 podél budoucí městské třídy). Touto úpravou je částečně reagováno také na požadavek podatele.

Plochy smíšené obytné C/k3 (potažmo C/v3) zůstanou ovšem zachovány v původní podobě (nebude se měnit ani výška ani uspořádání zástavby). Plochy smíšené obytné (C) jsou vymezeny podél plánovaných komunikací, respektive podél budoucí městské třídy. Vyšší úroveň zástavby i kompaktní uspořádání zástavby je u nich zvoleno záměrně, aby bylo zajištěno odclonění negativních vlivů dopravy od ploch bydlení, které se nachází za nimi. Jejich navrhování podél rušnějších komunikací a městských tříd je pravidlem v celém ÚPmB.

Věcná podstata způsobů vypořádání předmětného podání zůstává nadále relevantní, přestože návrh nového územního plánu města Brna prošel přepracováním s ohledem na Pokyny ZMB z roku 2022 a byl uveden do jednotného standardu ÚPD dle stavebního zákona a jeho prováděcích předpisů. Výše uvedené texty je tedy nutno chápat také ve smyslu těchto úprav.

Námítka č.4

Výrok:

Námítce se vyhovuje částečně.

Odůvodnění:

Na základě rozhodnutí Rady města Brna (RMB), které přijala na schůzi RMB č.R8/127 zahájené dne 20.1.2021 s pokračováním dne 25.1.2021, uplatnil určený zastupitel, radní pro územní plánování RNDr. Filip Chváta, PhD. u pořizovatele připravovaného Územního plánu města Brna – Odboru územního plánování a rozvoje MMB, ve smyslu § 53 odst. (1) zákona č. 183/2006 sb., o územním plánování a stavebním řádu, ve znění pozdějších předpisů, podnět, aby vyhodnocení výsledků projednání dokončil v souladu s doporučením RMB. RMB doporučila řešení u problematických oblastí rozvoje města stěžejního charakteru, u předmětné územní rezervy B-7, B-8 a C-2 následujícím způsobem:

„Vzhledem k tomu, že došlo na úrovni ZÚR JMK k rozhodnutí o umístění koridoru komunikace R-43 na území města Brna, je možné učinit rozhodnutí a aktivovat územní rezervy tj. územní rezervy převést zpět do zastavitelných ploch dle projednané a vybrané varianty Konceptu ÚPmB či dílčích úprav. Aktivaci územních rezerv převedením do zastavitelných ploch však nelze v úpravě Návrhu ÚPmB před opakovaným veřejným projednáním doporučit, ale až po první aktualizaci nového ÚPmB v rámci Zprávy o uplatňování ÚPmB, případně samostatnou změnou nového ÚPmB. V Návrhu ÚPmB by tak byly územní rezervy ponechány vyjma těch, kde je na základě výsledků projednání doporučeno jejich vypuštění (např. právě předmětná B-7). V současné době je žádoucí aktivovat územní rezervu B-8 pro bydlení a C-2 na k.ú. Medlánský pro smíšené využití...“.

Na základě uvedeného pořizovatel dává pokyn územní rezervu B-7 z návrhu ÚPmB vypustit a územní rezervu B-8 aktivovat pro bydlení a C-2 pro smíšenou funkci v souladu s podnětem určeného zastupitele.

Věcná podstata způsobů vypořádání předmětného podání zůstává nadále relevantní, přestože návrh nového územního plánu města Brna prošel přepracováním s ohledem na Pokyny ZMB z roku 2022 a byl uveden do jednotného standardu ÚPD dle stavebního zákona a jeho prováděcích předpisů. Výše uvedené texty je tedy nutno chápat také ve smyslu těchto úprav.

Námítka č.5

Výrok:

Námítce se vyhovuje částečně.

Odůvodnění:

Předmětem námítky je požadavek na vypuštění územních rezerv pro bydlení B-6 a územních rezerv O-5 a O-6 pro veřejná prostranství. Z důvodu nesouhlasu MČ Brno-Medlánky s rozvojem na k.ú. území Medlánek bude územní rezerva B-6 vypuštěna a území bude ponecháno za účelem využití pro zahrádky I.

Na základě rozhodnutí Rady města Brna (RMB), které přijala na schůzi RMB č.R8/127 zahájené dne 20.1.2021 s pokračováním dne 25.1.2021 a 27.1.2021, uplatnil určený zastupitel, radní pro územní plánování RNDr. Filip Chváta, PhD. u pořizovatele připravovaného Územního plánu města Brna – Odboru územního plánování a rozvoje MMB, ve smyslu § 53 odst. (1) zákona č. 183/2006 sb., o územním plánování a stavebním řádu, ve znění pozdějších předpisů podnět, aby vyhodnocení výsledků projednání dokončil v souladu s doporučením RMB. RMB doporučila řešení u problematických oblastí rozvoje města stěžejního charakteru, jednou z nich bylo i vypuštění územních rezerv na území Medlánek v souladu s požadavky MČ Brno-Medlánky. Z tohoto důvodu lze námítce částečně vyhovět a územní rezervu B-6 vypustit s tím, že území bude ponecháno za účelem využití pro zahrádky I.

Vzhledem k nesouhlasu s původním vedením koridoru územní rezervy O-5 centrem Medlánek byla následně naznačena možnost změny jejího trasování. Tuto úpravu však z časových důvodů nebylo možné prověřit v potřebné podrobnosti a s podrobnějším vyhodnocením dopadů a vlivů na území.

Aby bylo možné podrobněji prověřit toto území jednak z hlediska koncepce dopravy (Odboru dopravy MMB) a z hlediska územních dopadů (Odboru územního plánování a rozvoje MMB), bylo rozhodnuto z pozice pořizovatele o jejich vymezení.

Z tohoto důvodu bude územní rezerva O-6 v Návrhu ponechána beze změny a územní rezerva O-5 bude upravena do koridoru v návaznosti od územní rezervy O-6 po propojení se záměrem R/1.

Po zpracování podrobnějších prověřovacích studií budou vyhodnoceny dopady do území a až následně na základě doporučení bude rozhodnuto o těchto územních rezervách.

Územní rezerva O-6 bude ponechána v nezměněné podobě, koridor územní rezervy O-5 bude upraven a veden v pokračování územní rezervy O-6 směrem k záměru R/1.

Věcná podstata způsobů vypořádání předmětného podání zůstává nadále relevantní, přestože návrh nového územního plánu města Brna prošel přepracováním s ohledem na Pokyny ZMB z roku 2022 a byl uveden do jednotného standardu ÚPD dle stavebního zákona a jeho prováděcích předpisů. Výše uvedené texty je tedy nutno chápat také ve smyslu těchto úprav.

Námítka č.6 Námítka č.7

Výrok:

Námítce se nevyhovuje.

Odůvodnění:

Tangenciální propojení městských částí Brno-Komín a Brno - Bystrc s MČ Brno-Medlánky je dlouhodobě sledované už v platném ÚPmB, pro které je zde vymezena plocha komunikací a

prostranství místního významu s navazující plochou krajinné zeleně pro možnost umístění stromořadí či jiného krajinného prvku v rekreačně využívaném území. V Návrhu nového ÚPmB se rovněž v kontinuitě se stávajícím ÚPmB vymezuje plocha veřejného prostranství, která kopíruje stávající zpevněnou cestu vedoucí přes předmětné území (agreguje částečně i návrhovou plochu krajinné zeleně KV ze stávajícího ÚPmB, což je dáno měřítkem nového ÚPmB) a která vytváří podmínky pro žádoucí prostupnost územím. Z hlediska koncepce uspořádání dopravy slouží tato plocha pro vedení samostatné cyklotrasy. Zajišťuje dopravní obsluhu pro rozvojovou část brněnské ZOO ze strany Brna-Bystrce a stabilizovaného areálu Pily ČR, dále pak stabilizovaného areálu Policie ČR a medláneckého letiště ze strany Brna-Medlánek. Převážná část území je však určena pro nestavební využití, které negeneruje dopravní zatížení. Koridor již v současné době plní funkci obsluhy navazujících pozemků a jeho vymezení je nezbytné. Jeho šířka neznamená „výstavbu“ komunikace v celé šíři, ale umožňuje „kultivaci“ nevyhovujícího stavu a doplnění např. oboustranného stromořadí a zvýšení kvality prostupnosti pro pěší a cyklisty. To, jakým způsobem bude upraven provoz na tomto propojení nebo případně rozdělení na provozně nezávislé úseky není předmětem řešení územního plánu, ale úpravy organizace dopravy, která stanoví podmínky provozu, případně zamezí průjezdu nebo omezí některé nežádoucí pohyby.

Na základě rozhodnutí Rady města Brna (RMB) konané na schůzi RMB č.R8/127 zahájené dne 20.1.2021 s pokračováním dne 25.1.2021, uplatnil určený zastupitel, radní pro územní plánování RNDr. Filip Chvátal, PhD. u pořizovatele připravovaného Územního plánu města Brna – Odboru územního plánování a rozvoje MMB, ve smyslu § 53 odst. (1) zákona č. 183/2006 sb., o územním plánování a stavebním řádu, ve znění pozdějších předpisů, podnět, aby vyhodnocení výsledků projednání dokončil v souladu s doporučením RMB. Co se týče problematické oblasti rozvoje města RMB doporučila komunikační propojení Komín – Medlánek řešit jako návrhovou plochu veřejného prostranství O s tím, že část tohoto koridoru v prostoru od odbočky k rozvojové ploše ZOO k areálu Policie ČR bude stabilizován v rozsahu platného ÚPmB (bez integrace plochy zeleně).

Rozvojová lokalita Kn-6 pro rozvoj Zoologické zahrady musí mít územním plánem zajištěnou možnost dopravního napojení. Vymezení plochy veřejných prostranství pro zajištění dopravního napojení do západního vstupu ZOO tedy nelze vypustit.

Z výše uvedeného dále vyplývá, že veřejně prospěšná stavba Vy/O/0346 zůstane zachována.

Věcná podstata způsobů vypořádání předmětného podání zůstává nadále relevantní, přestože návrh nového územního plánu města Brna prošel přepracováním s ohledem na Pokyny ZMB z roku 2022 a byl uveden do jednotného standardu ÚPD dle stavebního zákona a jeho prováděcích předpisů. Výše uvedené texty je tedy nutno chápat také ve smyslu těchto úprav.

Pro úplnost doplňujeme, že na základě Pokynu č. 6) "Důkladné opakované posouzení připomínek městských částí z veřejného projednání" Zastupitelstva města Brna ze dne 21.06.2022, došlo v území kolem areálu bývalého JZD k úpravě návrhu spočívající v zapracování řešení dle ÚS Komín, Palcary - jih (Ing.arch. Jenčková, 08/2022). V území jsou nově vymezeny plochy smíšené obytné všeobecné, plochy občanského vybavení veřejného a s tím spojené upravené vedení dopravní infrastruktury.

Námítka č.8

Výrok:

Námítce se nevyhovuje.

Odůvodnění:

Rozsah rozvojové plochy Kn-6 "Zoologická zahrada" zpracovatel vyhodnotil na základě II. varianty Konceptu, která byla upravena na základě Pokynů pro zpracování Návrhu ÚPmB, které schválilo Zastupitelstvo města Brna usnesením č. ZM7/3871 na zasedání konaném dne 19. 6. 2018; a vychází taktéž z Generelu rozvoje ZOO města Brna z roku 2006. Plocha je určena pro expozici Safari. Zahrnuto je i plánované lokální biocentrum s regionálním biokoridorem.

Územní plán se netvoří na období v řádech jednotek let, ale na období několika desetiletí. Z toho důvodu nelze k vymezování nových návrhových ploch přistupovat prizmatem aktuálních plánů a projektů, ale je nutné umožnit vhodné rozšíření předmětných záměrů (v našem případě ZOO) i v dlouhodobém časovém horizontu.

Řešená lokalita bezprostředně navazuje na stávající areál brněnské ZOO, u kterého tak může dojít k plánovanému rozšíření. Je třeba uvést, že navrženým řešením dojde ke zmenšení ploch velkovýrobně obhospodařovaného půdního fondu, k jeho záboru však dojde s naprostým ohledem na přilehlé zemědělské plochy, u kterých nedojde ani ke snížení jejich prostupnosti ani ke ztížení jejich obhospodařování. SEA stanovuje, že plochy jsou akceptovatelné bez dalších podmínek nad rámec podmínek stanovených v ÚP.

Z toho důvodu bude rozvojová plocha Kn-6 ponechána v nezměněném stavu a ponechána bude také možnost nového vstupu na severní straně lokality. Návrh ÚPmB ovšem nestanovuje, a není to ani v jeho kompetenci, jaká bude konkrétní funkce a využití tohoto vstupu (např. zda půjde o vstup pro veřejnost nebo pouze o technický vstup). Z Návrhu ÚPmB bude vypuštěna plocha veřejného prostranství původně vymezená pro umístění parkoviště u tohoto severního vstupu.

Věcná podstata způsobů vypořádání předmětného podání zůstává nadále relevantní, přestože návrh nového územního plánu města Brna prošel přepracováním s ohledem na Pokyny ZMB z roku 2022 a byl uveden do jednotného standardu ÚPD dle stavebního zákona a jeho prováděcích předpisů. Výše uvedené texty je tedy nutno chápat také ve smyslu těchto úprav.

Námítka č.9

Výrok:

Námítce se nevyhovuje.

Odůvodnění:

Nesouhlasíte s případnou výstavbou bytových domů, kterou umožňují předmětné plochy smíšené obytné v rozvojové lokalitě Me-1 a požadujete změnu ve prospěch ploch komerční vybavenosti (W/v3).

Zpracovatel prověřil nutnost doplnit plochy komerční vybavenosti, a to v severní a jižní části lokality v návaznosti na realizované areály při ulici Purkyňova. Navyšování dalších ploch W není v lokalitě nutné (vyjma ploch v jihozápadní a severozápadní části předmětné lokality, které doplňují souvislý pás ploch komerční vybavenosti a byl u nich ponechám způsob využití W a vymezené plochy W v severní části). Přeměnou původně plánovaných ploch W na plochy smíšené obytné (C) je reagováno na deficitní funkci bydlení, což je jeden z hlavních problémů současné doby. Zvýšení možnosti stavět objekty pro bydlení, resp. pro smíšenou funkci, je základním požadavkem města a jde o jednu z hlavních úloh územního plánu. Předepsaná územní studie prověří potřebu umístění občanského vybavení, mateřské školy a veřejného prostranství o ploše min. 3000 m². Pro tyto funkce je vhodná smíšená obytná plocha, mezi jejíž hlavní využití patří mimo bydlení také občanské vybavení shodné s plochami V a W, maloobchod, služby a nerušící výroba a sport. Ve smíšené obytné ploše je také nutné dodržet regulativ 30 % zeleně pro disponibilní pozemky, což se v plochách W v takové míře nevyžaduje. Navržení plochy smíšené obytné je z výše uvedených důvodů vhodnější jak plochy komerční vybavenosti W.

Věcná podstata způsobů vypořádání předmětného podání zůstává nadále relevantní, přestože návrh nového územního plánu města Brna prošel přepracováním s ohledem na Pokyny ZMB z roku 2022 a byl uveden do jednotného standardu ÚPD dle stavebního zákona a jeho prováděcích předpisů. Výše uvedené texty je tedy nutno chápat také ve smyslu těchto úprav.

Námítka č.10

Výrok:

Námítce se vyhovuje částečně.

Odůvodnění:

V rámci podání je vysloven nesouhlas se záměrem komunikačního propojení sběrného významu, označeného jako Me/1 z ul. Purkyňova do ul. Hudcova.

V souvislosti s úpravou komunikačních propojení v MČ Brno-Medlánky bude v návrhu pro opakované veřejné projednání upraven systém sběrných komunikací v území. Propojení sběrného charakteru Me/1 bude sledováno v upravené poloze souběžně s ulicí Hradeckou.

Prostup v území z ulice Purkyňovy do ulice Hudcovy je žádoucí ponechat jako koridor veřejného prostranství.

Věcná podstata způsobů vypořádání předmětného podání zůstává nadále relevantní, přestože návrh nového územního plánu města Brna prošel přepracováním s ohledem na Pokyny ZMB z roku 2022 a byl uveden do jednotného standardu ÚPD dle stavebního zákona a jeho prováděcích předpisů. Výše uvedené texty je tedy nutno chápat také ve smyslu těchto úprav.

Magistrát města Brna
Odbor územního plánování a rozvoje
Kounicova 67
601 67 Brno



Podatel: Jméno a příjmení:
Datum narození:
Trvale bytem:

Jsem – ~~nejsem~~ – spolu/vlastníkem nemovitosti v ploše dotčené navrhovanou změnou (uvést parcelní číslo, výměru, katastrální území, parcelní číslo, výměru, katastrální území, Medláňky, který se nachází na parcele č. taktéž v k. ú. Medláňky.

(* nehodící se škrtněte)

Námítky – Připomínky* proti Návrhu Územního plánu města Brna, jeho grafické i textové části

Námítka/Připomínka* č. 1:

- **Vymezení dotčeného území**

Medláňky-Řečkovice-Ivanovice, návrhové plochy Me-4 (na konci ul. V Újezdech) a R-3 (Řečkovická kasárna a okolí)

- **Obsah**

- Nesouhlasím s novou komunikací Medláňky-Ivanovice a požaduji její vypuštění z návrhu územního plánu.
- Požaduji změnit plochy C/v3 a B/v3 v návrhové ploše Me-4 na plochu městské zeleně Z pro vybudování nového Medláneckého parku.
- Požaduji zásadní snížení intenzity využití území v návrhové ploše R-3 a její změnu výhradně na méně intenzivní nízkopodlažní výstavbu do úrovně podlažnosti 2 a strukturu zástavby změnit na rezidenční nízkopodlažní r (konkrétně změnit plochy B/v3 a C/v3 na B/r2 a C/r2) a její funkční komunikační napojení do území té městské části, kde je tato výstavba plánována.
- Požaduji vypuštění územních rezerv B-7, B-8 a C-2 a zásadně redukovat navrhovaný rozsah záboru zemědělského půdního fondu.

- **Odůvodnění**

- Povoláním bytové výstavby kolem Řečkovických kasáren a její napojení sběrnou komunikací do Medlánek na ulici V Újezdech a Hudcovu nelze dodržet zákonné limity hluku z dopravy u stávající výstavby na ulici V Újezdech a Hudcova. Měřením hluku z dopravy Krajskou hygienickou stanicí na ulici V Újezdech (u křižovatky V Újezdech/Nadačnická) bylo prokázáno již nyní limitní hodnota 53,5 dB hluku (měřeno pro denní dobu 6-22 hod). V případě povolení další bytové výstavby a její napojení na ulici V Újezdech se tato hluková zátěž z dopravy prokazatelně zvýší a překročí platný limit 55 dB pro denní dobu. Stávající výstavba při ulici V Újezdech je postavena tak blízko sběrné komunikaci, že nelze dále vysadit stromy, keře a izolační zeleň, která by hluk a prašnost z dopravy snížila.

- Dalším měřením Státního zdravotního Ústavu a Krajskou hygienickou stanicí ze dne 28. 4. 2011 a 4. 5. 2011 byla prokázána hluková zátěž na ulici V Újezdech 56,4 dB +- 1,7 dB. Hygienický limit pro území je dán zákonem na 55 dB. Je tedy prokázána přinejmenším limitní hluková zátěž z dopravy již dnes. Povolením další zástavby a silniční propojkou Medlánky-Ivanovice dojde k dalšímu značnému nárůstu dopravy a překročení hygienických limitů hluku. Plánovači tyto limity musí nekompromisně respektovat. (Odkazují i na precedenční rozsudky Nejvyššího soudu 7 Tdo 991/2005 z 15. listopadu 2005 a Evropského soudního dvora C-237/ 07 z 25. 7. 2008.)
- Je zcela zřejmé a prokázáno dopravní studií MČ Medlánky (2011), že hlavní dopravní proud pojedje směrem do Brna přes ulici V Újezdech a Hudcovu a z Brna naopak.
- Navrhovaná zástavba za Řečkovickými kasárnami (plochy Cv3, Bv3 – smíšená obytná a bytová, volná, výška 16m) neodpovídá výšce a druhu stávající zástavby při ulici Terezy Novákové (Br2 – bytová rezidenční, výška 10m). Toto navrhované zintenzivnění zastavění a povolení výstavby dalších sídlišť a jejich napojení do Medláneckého údolí, kde se drží smog, podstatně zhorší hlukovou a imisní zátěž Medlánek. Lze tedy oprávněně namítat, že kromě hluku z dopravy, se dále podstatně zhorší imisní zátěž, především překročením limitu prachových částic PM10.
- Budova školy na ulici Hudcova, která těsně přiléhá sběrné komunikaci (nelze mezi ní a komunikací vysadit ani stromy ani keře, které by snížily hluk a prach) je již nyní velmi negativně zasažena dopravou a nelze ve třídách pravidelně větrat z důvodu hluku z dopravy a prachu.
- Měření prašnosti PM10 z 2. 2. 2011 - 3. 2. 2011 (69 µ/m³) prokázalo překročení hygienických limitů před ZŠ Hudcova. Propojení silnicemi Hudcova-Purkyňova situaci jenom zhorší. Na ulici Hudcova kromě základní školy je i Mateřská škola a SOS vesnička.
- V neposlední řadě odůvodňují velkým zábořem kvalitní zemědělské půdy I, II a III stupně ochrany
- V konceptech nového ÚP bylo počítáno s velkou plochou městské zeleně na konci ulice V Újezdech, která nyní v návrhu zcela chybí. U Ivanovic se počítá s plochou městské zeleně Z u Medlánek nyní nikoliv. Návrh vůbec nepočítá s nedávnou výsadbou na pozemcích v této lokalitě plocha Me-4. Změnou ploch Cv3 a Bv3 v ploše Me-4 na plochu městské zeleně dojde k rozvoji těchto výsadeb a umožní realizaci nového Medláneckého parku mezi Medlánkami a Řečkovickými. Dojde k posílení rekreační a pobytové funkce pro stávající i nové obyvatelé.

Námítka/Připomínka* č. 2:

- **Vymezení dotčeného území**

Medlánky, návrhové plochy územních rezerv pro bytovou výstavbu B-6 (zahrady při ul. Vycházková a Turistická) a komunikací O-5 (Turistická-V Újezdech/nadační) a O-6 (Purkyňova-Turistická)

- **Obsah**

- Požadují vypuštění územních rezerv B-6 (Medlánecké zahrádky) a územních rezerv pro komunikace O-6 (Purkyňova-Turistická) a O-5 (Turistická-V Újezdech/nadační) a zachování ploch zahrádek I.

5

5

- **Odůvodnění**

- Povoláním územních rezerv pro budoucí povolení výstavby v zahrádkách a její napojení silnicemi na ulici V Újezdech/Nadačnů a Purkňovu dojde k nevratnému poškození charakteru Medlánek ve všech směrech, nejen z hlediska ochrany přírody a rekreační funkce Medlánek, ale především z hlediska pohody zdejšího bydlení a kvality prostředí.
- Jako vysoce problematické a nevhodné vidím navrhovanou územní rezervu pro zástavbu zahrádek pod vrcholem Bosně a silniční propojení z ul. V Újezdech/Nadačnů na ul. Turistickou (u křížku), která je vedena těsně kolem dětského hřiště a přes biokoridor kolem Medláneckého potoka. Dále pak silniční průtah z ul. Turistické (u křížku) na ulici Purkyňova.

Námítka/Připomínka* č. 3:

- **Vymezení dotčeného území**

Medláanky-Komín, silnice kolem Medláneckého letiště a nový zadní vstup do ZOO

- **Obsah**

6

- Požadují vypuštění nového zadního vstupu do ZOO a k ní navrhované silnice kolem Medláneckého letiště (území přestavby, které umožňuje stavbu silnice).
- Požadují vypuštění silnice kolem letiště z veřejně prospěšných staveb (Vy/O/0346)
- Požadují zmenšit rozsah plochy pro rozvoj ZOO tak, aby byl vytvořen prostor pro plynulý přechod areálu do přírodního zázemí v krajině a umožněno nezbytné doplnění trvalých liniových prvků krajinné zeleně pro posílení vodozadržných funkcí krajiny, boj se suchem a migrací rostlin a živočichů.

6

-

-

8

8

- **Odůvodnění**

- Silnice kolem Medláneckého letiště a její přivedení k novému zadnímu vstupu do ZOO nenávratně poškodí rekreační lokalitu využívanou vícero městskými částmi.
- Pro zachování současných rekreačních hodnot je nutné zachovat stávající stav bez automobilové dopravy.
- V ZOO Brno je dlouhodobě plánována nákladná investice za stovky milionů do vybudování nového vstupu s parkovištěm od ulice Ondrovy a do nových atrakcí.
- K přesměrování návštěvníků mimo tento hlavní vstup není žádný důvod a navíc je ekonomicky nevhodné nejen pro ZOO, ale i pro město (budování nákladné komunikační infrastruktury, zatěžování dalších oblastí bydlení dopravou) a jeví se jako účelové.
- V okolí letiště jsou dle opatření obecné povahy civilního úřadu pro letectví (vydané 8.4.2020, spis. zn.: 16/730/0051/OPLKCM/01/20) stanovena ochranná pásma, mimo jiných také proti klamavým a nebezpečným světlům. Tyto ochranná pásma budou povolením silnice kolem Medláneckého letiště porušena.

Námítka/Připomínka* č. 4:

- **Vymezení dotčeného území**

Medláanky, lokalita Technologického parku Me-1 (od Medláneckého parku ke stávající konečné tramvaje č. 12)

- **Obsah**

9

- Nesouhlasím s povolením výstavby bytových domů, které umožňují plochy C/v3 (plocha smíšená obytná) a požaduji jejich změnu na plochy W/v3 (komerční vybavenost/kanceláře).
- Nesouhlasím s navrhovanou sběrnou komunikací z technologického parku k ZŠ Hudcova a požaduji změnu na plochu přestavby od navrhované nové konečné tramvaje č. 12 (u stávající panelky) k ZŠ Hudcova.

1

0

9

1

0

- **Odůvodnění**

- V konceptech nového ÚP se v těchto plochách navrhovali pouze kancelářské objekty nikoliv bytové domy
- Povolení výstavby bytových domů s obchody v této lokalitě dojde k překročení kapacity ZŠ Hudcova v Medlánkách, která je již nyní na hranici kapacity
- Budova školy na ulici Hudcova, která těsně přiléhá sběrné komunikaci (nelze mezi ní a komunikací vysadit ani stromy ani keře, které by snížily hluk a prach) je již nyní velmi negativně zasažena dopravou a nelze ve třídách pravidelně větrat z důvodu hluku z dopravy a prachu. Z těchto důvodů nelze přivést ještě shora na křižovatku Hudcova u školy kapacitní sběrnou komunikaci z lokalit Technologického parku.
- Měření prašnosti PM10 z 2. 2. 2011 - 3. 2. 2011 (69 μm^3) prokázalo překročení hygienických limitů před ZŠ Hudcova. Propojení silnicemi Hudcova-Purkyňova situací jenom zhorší. Na ulici Hudcova kromě základní školy je i Mateřská škola a SOS vesnička.

Výše uvedené námítky/připomínky* dále odůvodňuji a požaduji:

Požaduji dodržet:

Požaduji aby při posuzování těchto návrhů byla plně respektována závazná Směrnice Rady EU 96/62/ES o posuzování a řízení kvality vnějšího ovzduší, kde jsou stanoveny dnes platné zákonné limity pro prašnost (PM10), ale i závazná Směrnice Evropského parlamentu a Rady 2008/50/ES ze dne 21. 5. 2008 o kvalitě ovzduší a čistším ovzduší pro Evropu, kterou jsou státy EU vázány zavést přísnější normy pro prašnost (PM10 a PM2.5).

Státní politiku životního prostředí České republiky 2012–2020 – přehled vybraných cílů - snížit zábory nenarušené krajiny pro nové aktivity, chránit kvalitní segmenty přírodního charakteru v zastavěných územích. - **Chránit půdu před zábory a neodpovědným rozšiřováním měst a obcí mimo současná zastavěná území.** - **Uplatňovat všeobecnou strategii šetrné dopravy a její minimalizace.** - **Zastavit zvyšování hluku, zejména dopravního.**

Akční plán zdraví a životního prostředí ČR - **Zastavit nárůst hluku, zejména dopravního a snižovat expozici hluku prostředky územního plánování.**

Dlouhodobý program zlepšování zdravotního stavu obyvatelstva ČR. Zdraví pro všechny v 21. století (2002) – přehled vybraných cílů - Snižovat vliv dopravy na životní prostředí a zdraví obyvatel. - **Kontrolovat dodržování přípustné hladiny hluku.**


Opatření obecné povahy civilního úřadu pro letectví (vydané 8.4.2020, spis. zn.: 16/730/0051/OPLKCM/01/20), které vymezuje ochranná pásma s výškovým omezením staveb, proti nebezpečným a klamavým světlům a dalším omezením obsažených v tomto opatření.

Navrhované změny v návrhu nového ÚP města Brna by vedly, jak k zásahu do mých práv na příznivé životní prostředí, v právu na nerušené užívání své nemovitosti, ale také k zásahu do mých vlastnických práv, neboť cena mnou vlastněných nemovitostí by se v případě uskutečnění záměrů v návrhu územního plánu snížila.

Všechny pozitivní přírodní, kulturní, civilizační a estetické hodnoty Medlánek vedle své jedinečnosti, které Medláňkám dávají, tedy zároveň tvoří limity jejího rozvoje, a to jak v pozitivním tak negativním slova smyslu s ohledem na trvalou udržitelnost zdejšího území. Další navrhovaná rozsáhlá bytová výstavba v lokalitě za Duhovými Poli směrem k Ivanovicím, případně bytová výstavba na úkor zahrádek a nové silniční spojky s Ivanovicemi, Komínem a průtahy Medláňkami by ve svém důsledku znamenaly významné snížení kvality zdejšího bydlení, který nelze v žádném případě vnímat jako trvale udržitelný rozvoj území. Nelze v žádném případě považovat za vhodné ani rozumné, aby připravovaný rozvoj města Brna byl prováděn na úkor kvality bydlení a životního prostředí obyvatel Medlánek, přičemž návrh územního plánu takové negativní dopady ve svém důsledku přináší. Mám za to, že navržené řešení není v souladu s cílem územního plánování ve smyslu stavebního zákona.


V Brně dne^{26.6}..... 2020

Podpis



Lebreux Ingeborg (Magistrát města Brna)

Od:
Odesláno:
Komu:
Předmět:
Přílohy:



Dobrý den,

přílohou zasílám námítky k územnímu plánu.

S pozdravem



MMB/0297609/2020

Námítka č.1

Výrok:

Námítce se nevyhovuje.

Odůvodnění:

V rámci podání je vysloven požadavek na vypuštění komunikačního propojení mezi Medláncami a Ivanovicemi, od ulice V Újezdech, označeným ve výkrese 2.2 jako R/1.

Vyhodnocení z r. 2020:

„Záměr R/1 má přímou souvislost s rozvojem MČ Brno-Řečkovice a MČ Brno-Ivanovice a tento záměr nelze vypustit, ale jeho podoba dozná změn.

V upraveném návrhu budou doplněny plochy rozvoje na k.ú. Ivanovice a záměr R/1 nebude propojován na k.ú. Medlánců a bude veden v koridoru ulice Terezy Novákové (záměr R/31).“

Pro dokladování transparentnosti procesu vyhodnocení podání a pro úplnost uvádíme, že v předmětném území došlo ke změně. Ve výsledném řešení Návrhu nového ÚPmB byla poloha záměru R/1 upravena a záměr je připojen na ulici Žilkovu v MČ Brno-Řečkovice a Mokrý Hora. S územím MČ Brno-Medlánců není propojen.

Tato změna však nemá vliv na podstatu vyhodnocení požadavku podatele.

Věcná podstata způsobů vypořádání předmětného podání zůstává nadále relevantní, přestože návrh nového územního plánu města Brna prošel přepracováním s ohledem na Pokyny ZMB z roku 2022 a byl uveden do jednotného standardu ÚPD dle stavebního zákona a jeho prováděcích předpisů. Výše uvedené texty je tedy nutno chápat také ve smyslu těchto úprav.

Námítka č.2

Výrok:

Námítce se vyhovuje částečně.

Odůvodnění:

Požadujete změnit v návrhové ploše Me-4 plochy C/v3 a B/v3 na plochu městské zeleně. Na základě doporučení samosprávy města k vypořádání námitek a připomínek doručených k projednanému Návrhu nového ÚP nebudou návrhové stavební plochy bydlení B a smíšená obytná C v části lokality Me-4 (severně ulice V Újezdech) vymezeny. Zůstane zachováno stávající funkční využití dle platného ÚPmB – pro zemědělský půdní fond, požadovaná plocha městské zeleně pro nový park nebude vymezena. Rozvojová lokalita Me-4 bude zredukována a zůstane pouze část s návrhovými plochami pro veřejnou vybavenost.

Věcná podstata způsobů vypořádání předmětného podání zůstává nadále relevantní, přestože návrh nového územního plánu města Brna prošel přepracováním s ohledem na Pokyny ZMB z roku 2022 a byl uveden do jednotného standardu ÚPD dle stavebního zákona a jeho prováděcích předpisů. Výše uvedené texty je tedy nutno chápat také ve smyslu těchto úprav.

Námítka č.3

Výrok:

Námítce se částečně vyhovuje.

Odůvodnění:

Pro dokladování transparentnosti procesu vyhodnocení podání je uveden také mezitímní pracovní výrok a odůvodnění, tj. vyhodnocení z r. 2020:

Námítce nebylo v roce 2020 vyhověno, protože: Podatel požadujete v rozvojové lokalitě R-3 snížit výškovou úroveň a strukturu zástavby v plochách B a C z v3 na r2. To by však znamenalo eliminovat úroveň vhodnou pro městskou zástavbu v úrovni 6-16 m na úroveň pro rezidenční zástavbu s rodinnými domy do úrovně jen 10 m. Lokalita není určena pro výstavbu rodinných domů, je vhodná zejména pro zástavbu nízkopodlažních obytných

domů. Pouze v okrajových plochách navazujících na výstavbu stávajících rodinných domů byla zvolena výšková úroveň 2.

Konečné rozhodnutí o námítce a odůvodnění tohoto rozhodnutí se vztahuje k výslednému řešení Návrhu nového ÚPmB:

Věcný obsah námítky byl uplatněn opakovaně při 1. opakovaném veřejném projednání. Podatel požaduje změnit regulativy u ploch v rámci předmětné rozvojové lokality z B/v3 a C/v3 na B/r2 a C/r2. Podnět na změnu regulativu u předmětné plochy B/k3 na B/r2 podala také MČ Brno-Řečkovice. Určený zastupitel RNDr. Filip Chváta, PhD. dle § 53 odst. (1) stavebního zákona uplatnil v procesu vyhodnocování výsledků projednání dopisem č.j. MMB/0477610/2021 ze dne 13.9.2021 na základě doporučení RMB R8/168 konané dne 1.9.2021 podnět na zohlednění místních zájmů MČ Brno-Řečkovice a to u plochy bydlení v lokalitě Díly (mezi areálem kasáren a zástavbou v ul. Žilkova) snížit výšku zástavby na 2; tj. na místo uvedené B/k3 změnit regulativ na B/r2. Městské části jsou dle Statutu města Brna oprávněny uplatňovat právo na místní samosprávu ve specifickém režimu prostřednictvím vyjádření k projednávaným územně plánovacím dokumentacím.

Na základě výsledků projednání byly místní zájmy městské části Brno-Řečkovice zohledněny a Návrh pro druhé veřejné opakované projednání bude upraven (u předmětné plochy dojde ke změně regulativu z B/k3 na B/r2 a k vymezení plochy smíšené obytné C/k3 podél budoucí městské třídy). Touto úpravou je částečně reagováno také na požadavek podatele.

Plochy smíšené obytné C/k3 (potažmo C/v3) zůstanou ovšem zachovány v původní podobě (nebude se měnit ani výška ani uspořádání zástavby). Plochy smíšené obytné (C) jsou vymezeny podél plánovaných komunikací, respektive podél budoucí městské třídy. Vyšší úroveň zástavby i kompaktní uspořádání zástavby je u nich zvoleno záměrně, aby bylo zajištěno odclonění negativních vlivů dopravy od ploch bydlení, které se nachází za nimi. Jejich navrhování podél rušnějších komunikací a městských tříd je pravidlem v celém ÚPmB.

Věcná podstata způsobů vypořádání předmětného podání zůstává nadále relevantní, přestože návrh nového územního plánu města Brna prošel přepracováním s ohledem na Pokyny ZMB z roku 2022 a byl uveden do jednotného standardu ÚPD dle stavebního zákona a jeho prováděcích předpisů. Výše uvedené texty je tedy nutno chápat také ve smyslu těchto úprav.

Námítka č.4

Výrok:

Námítce se vyhovuje částečně.

Odůvodnění:

Na základě rozhodnutí Rady města Brna (RMB), které přijala na schůzi RMB č.R8/127 zahájené dne 20.1.2021 s pokračováním dne 25.1.2021, uplatnil určený zastupitel, radní pro územní plánování RNDr. Filip Chváta, PhD. u pořizovatele připravovaného Územního plánu města Brna – Odboru územního plánování a rozvoje MMB, ve smyslu § 53 odst. (1) zákona č. 183/2006 sb., o územním plánování a stavebním řádu, ve znění pozdějších předpisů, podnět, aby vyhodnocení výsledků projednání dokončil v souladu s doporučením RMB. RMB doporučila řešení u problematických oblastí rozvoje města stěžejního charakteru, u předmětné územní rezervy B-7, B-8 a C-2 následujícím způsobem:

„Vzhledem k tomu, že došlo na úrovni ZÚR JMK k rozhodnutí o umístění koridoru komunikace R-43 na území města Brna, je možné učinit rozhodnutí a aktivovat územní rezervy tj. územní rezervy převést zpět do zastavitelných ploch dle projednané a vybrané varianty Konceptu ÚPmB či dílčích úprav. Aktivaci územních rezerv převedením do zastavitelných ploch však nelze v úpravě Návrhu ÚPmB před opakovaným veřejným projednáním doporučit, ale až po první aktualizaci nového ÚPmB v rámci Zprávy o uplatňování ÚPmB, případně samostatnou změnou nového ÚPmB. V Návrhu ÚPmB by tak byly územní rezervy ponechány vyjma těch, kde je na základě výsledků projednání doporučeno jejich vypuštění (např. právě předmětná B-7). V současné době je žádoucí aktivovat územní rezervu B-8 pro bydlení a C-2 na k.ú. Medlánek pro smíšené využití...“.

Na základě uvedeného pořizovatel dává pokyn územní rezervu B-7 z návrhu ÚPmB vypustit a územní rezervu B-8 aktivovat pro bydlení a C-2 pro smíšenou funkci v souladu s podnětem určeného zastupitele.

Věcná podstata způsobů vypořádání předmětného podání zůstává nadále relevantní, přestože návrh nového územního plánu města Brna prošel přepracováním s ohledem na Pokyny ZMB z roku 2022 a byl uveden do jednotného standardu ÚPD dle stavebního zákona a jeho prováděcích předpisů. Výše uvedené texty je tedy nutno chápat také ve smyslu těchto úprav.

Námítka č.5

Výrok:

Námítce se vyhovuje částečně.

Odůvodnění:

Předmětem námítky je požadavek na vypuštění územních rezerv pro bydlení B-6 a územních rezerv O-5 a O-6 pro veřejná prostranství. Z důvodu nesouhlasu MČ Brno-Medlánky s rozvojem na k.ú. území Medlánek bude územní rezerva B-6 vypuštěna a území bude ponecháno za účelem využití pro zahrádky I.

Na základě rozhodnutí Rady města Brna (RMB), které přijala na schůzi RMB č.R8/127 zahájené dne 20.1.2021 s pokračováním dne 25.1.2021 a 27.1.2021, uplatnil určený zastupitel, radní pro územní plánování RNDr. Filip Chváta, PhD. u pořizovatele připravovaného Územního plánu města Brna – Odboru územního plánování a rozvoje MMB, ve smyslu § 53 odst. (1) zákona č. 183/2006 sb., o územním plánování a stavebním řádu, ve znění pozdějších předpisů podnět, aby vyhodnocení výsledků projednání dokončil v souladu s doporučením RMB. RMB doporučila řešení u problematických oblastí rozvoje města stěžejního charakteru, jednou z nich bylo i vypuštění územních rezerv na území Medlánek v souladu s požadavky MČ Brno-Medlánky. Z tohoto důvodu lze námítce částečně vyhovět a územní rezervu B-6 vypustit s tím, že území bude ponecháno za účelem využití pro zahrádky I.

Vzhledem k nesouhlasu s původním vedením koridoru územní rezervy O-5 centrem Medlánek byla následně naznačena možnost změny jejího trasování. Tuto úpravu však z časových důvodů nebylo možné prověřit v potřebné podrobnosti a s podrobnějším vyhodnocením dopadů a vlivů na území.

Aby bylo možné podrobněji prověřit toto území jednak z hlediska koncepce dopravy (Odboru dopravy MMB) a z hlediska územních dopadů (Odboru územního plánování a rozvoje MMB), bylo rozhodnuto z pozice pořizovatele o jejich vymezení.

Z tohoto důvodu bude územní rezerva O-6 v Návrhu ponechána beze změny a územní rezerva O-5 bude upravena do koridoru v návaznosti od územní rezervy O-6 po propojení se záměrem R/1.

Po zpracování podrobnějších prověřovacích studií budou vyhodnoceny dopady do území a až následně na základě doporučení bude rozhodnuto o těchto územních rezervách.

Územní rezerva O-6 bude ponechána v nezměněné podobě, koridor územní rezervy O-5 bude upraven a veden v pokračování územní rezervy O-6 směrem k záměru R/1.

Věcná podstata způsobů vypořádání předmětného podání zůstává nadále relevantní, přestože návrh nového územního plánu města Brna prošel přepracováním s ohledem na Pokyny ZMB z roku 2022 a byl uveden do jednotného standardu ÚPD dle stavebního zákona a jeho prováděcích předpisů. Výše uvedené texty je tedy nutno chápat také ve smyslu těchto úprav.

Námítka č.6 Námítka č.7

Výrok:

Námítce se nevyhovuje.

Odůvodnění:

Tangenciální propojení městských částí Brno-Komín a Brno - Bystrc s MČ Brno-Medlánky je dlouhodobě sledované už v platném ÚPmB, pro které je zde vymezena plocha komunikací a

prostranství místního významu s navazující plochou krajinné zeleně pro možnost umístění stromořadí či jiného krajinného prvku v rekreačně využívaném území. V Návrhu nového ÚPmB se rovněž v kontinuitě se stávajícím ÚPmB vymezuje plocha veřejného prostranství, která kopíruje stávající zpevněnou cestu vedoucí přes předmětné území (agreguje částečně i návrhovou plochu krajinné zeleně KV ze stávajícího ÚPmB, což je dáno měřítkem nového ÚPmB) a která vytváří podmínky pro žádoucí prostupnost územím. Z hlediska koncepce uspořádání dopravy slouží tato plocha pro vedení samostatné cyklotrasy. Zajišťuje dopravní obsluhu pro rozvojovou část brněnské ZOO ze strany Brna-Bystrce a stabilizovaného areálu Pily ČR, dále pak stabilizovaného areálu Policie ČR a medláneckého letiště ze strany Brna-Medlánek. Převážná část území je však určena pro nestavební využití, které negeneruje dopravní zatížení. Koridor již v současné době plní funkci obsluhy navazujících pozemků a jeho vymezení je nezbytné. Jeho šířka neznamená „výstavbu“ komunikace v celé šíři, ale umožňuje „kultivaci“ nevyhovujícího stavu a doplnění např. oboustranného stromořadí a zvýšení kvality prostupnosti pro pěší a cyklisty. To, jakým způsobem bude upraven provoz na tomto propojení nebo případně rozdělení na provozně nezávislé úseky není předmětem řešení územního plánu, ale úpravy organizace dopravy, která stanoví podmínky provozu, případně zamezí průjezdu nebo omezí některé nežádoucí pohyby.

Na základě rozhodnutí Rady města Brna (RMB) konané na schůzi RMB č.R8/127 zahájené dne 20.1.2021 s pokračováním dne 25.1.2021, uplatnil určený zastupitel, radní pro územní plánování RNDr. Filip Chvátal, PhD. u pořizovatele připravovaného Územního plánu města Brna – Odboru územního plánování a rozvoje MMB, ve smyslu § 53 odst. (1) zákona č. 183/2006 sb., o územním plánování a stavebním řádu, ve znění pozdějších předpisů, podnět, aby vyhodnocení výsledků projednání dokončil v souladu s doporučením RMB. Co se týče problematické oblasti rozvoje města RMB doporučila komunikační propojení Komín – Medlánek řešit jako návrhovou plochu veřejného prostranství O s tím, že část tohoto koridoru v prostoru od odbočky k rozvojové ploše ZOO k areálu Policie ČR bude stabilizován v rozsahu platného ÚPmB (bez integrace plochy zeleně).

Rozvojová lokalita Kn-6 pro rozvoj Zoologické zahrady musí mít územním plánem zajištěnou možnost dopravního napojení. Vymezení plochy veřejných prostranství pro zajištění dopravního napojení do západního vstupu ZOO tedy nelze vypustit.

Z výše uvedeného dále vyplývá, že veřejně prospěšná stavba Vy/O/0346 zůstane zachována.

Věcná podstata způsobů vypořádání předmětného podání zůstává nadále relevantní, přestože návrh nového územního plánu města Brna prošel přepracováním s ohledem na Pokyny ZMB z roku 2022 a byl uveden do jednotného standardu ÚPD dle stavebního zákona a jeho prováděcích předpisů. Výše uvedené texty je tedy nutno chápat také ve smyslu těchto úprav.

Pro úplnost doplňujeme, že na základě Pokynu č. 6) "Důkladné opakované posouzení připomínek městských částí z veřejného projednání" Zastupitelstva města Brna ze dne 21.06.2022, došlo v území kolem areálu bývalého JZD k úpravě návrhu spočívající v zapracování řešení dle ÚS Komín, Palcary - jih (Ing.arch. Jenčková, 08/2022). V území jsou nově vymezeny plochy smíšené obytné všeobecné, plochy občanského vybavení veřejného a s tím spojené upravené vedení dopravní infrastruktury.

Námítka č.8

Výrok:

Námítce se nevyhovuje.

Odůvodnění:

Rozsah rozvojové plochy Kn-6 "Zoologická zahrada" zpracovatel vyhodnotil na základě II. varianty Konceptu, která byla upravena na základě Pokynů pro zpracování Návrhu ÚPmB, které schválilo Zastupitelstvo města Brna usnesením č. ZM7/3871 na zasedání konaném dne 19. 6. 2018; a vychází taktéž z Generelu rozvoje ZOO města Brna z roku 2006. Plocha je určena pro expozici Safari. Zahrnuto je i plánované lokální biocentrum s regionálním biokoridorem.

Územní plán se netvoří na období v řádech jednotek let, ale na období několika desetiletí. Z toho důvodu nelze k vymezení nových návrhových ploch přistupovat prizmatem aktuálních plánů a projektů, ale je nutné umožnit vhodné rozšíření předmětných záměrů (v našem případě ZOO) i v dlouhodobém časovém horizontu.

Řešená lokalita bezprostředně navazuje na stávající areál brněnské ZOO, u kterého tak může dojít k plánovanému rozšíření. Je třeba uvést, že navrženým řešením dojde ke zmenšení ploch velkovýrobně obhospodařovaného půdního fondu, k jeho záboru však dojde s naprostým ohledem na přilehlé zemědělské plochy, u kterých nedojde ani ke snížení jejich prostupnosti ani ke ztížení jejich obhospodařování. SEA stanovuje, že plochy jsou akceptovatelné bez dalších podmínek nad rámec podmínek stanovených v ÚP.

Z toho důvodu bude rozvojová plocha Kn-6 ponechána v nezměněném stavu a ponechána bude také možnost nového vstupu na severní straně lokality. Návrh ÚPmB ovšem nestanovuje, a není to ani v jeho kompetenci, jaká bude konkrétní funkce a využití tohoto vstupu (např. zda půjde o vstup pro veřejnost nebo pouze o technický vstup). Z Návrhu ÚPmB bude vypuštěna plocha veřejného prostranství původně vymezená pro umístění parkoviště u tohoto severního vstupu.

Věcná podstata způsobů vypořádání předmětného podání zůstává nadále relevantní, přestože návrh nového územního plánu města Brna prošel přepracováním s ohledem na Pokyny ZMB z roku 2022 a byl uveden do jednotného standardu ÚPD dle stavebního zákona a jeho prováděcích předpisů. Výše uvedené texty je tedy nutno chápat také ve smyslu těchto úprav.

Námítka č.9

Výrok:

Námítce se nevyhovuje.

Odůvodnění:

Nesouhlasíte s případnou výstavbou bytových domů, kterou umožňují předmětné plochy smíšené obytné v rozvojové lokalitě Me-1 a požadujete změnu ve prospěch ploch komerční vybavenosti (W/v3).

Zpracovatel prověřil nutnost doplnit plochy komerční vybavenosti, a to v severní a jižní části lokality v návaznosti na realizované areály při ulici Purkyňova. Navyšování dalších ploch W není v lokalitě nutné (vyjma ploch v jihozápadní a severozápadní části předmětné lokality, které doplňují souvislý pás ploch komerční vybavenosti a byl u nich ponechám způsob využití W a vymezené plochy W v severní části). Přeměnou původně plánovaných ploch W na plochy smíšené obytné (C) je reagováno na deficitní funkci bydlení, což je jeden z hlavních problémů současné doby. Zvýšení možnosti stavět objekty pro bydlení, resp. pro smíšenou funkci, je základním požadavkem města a jde o jednu z hlavních úloh územního plánu. Předepsaná územní studie prověří potřebu umístění občanského vybavení, mateřské školy a veřejného prostranství o ploše min. 3000 m². Pro tyto funkce je vhodná smíšená obytná plocha, mezi jejíž hlavní využití patří mimo bydlení také občanské vybavení shodné s plochami V a W, maloobchod, služby a nerušící výroba a sport. Ve smíšené obytné ploše je také nutné dodržet regulativ 30 % zeleně pro disponibilní pozemky, což se v plochách W v takové míře nevyžaduje. Navržení plochy smíšené obytné je z výše uvedených důvodů vhodnější jak plochy komerční vybavenosti W.

Věcná podstata způsobů vypořádání předmětného podání zůstává nadále relevantní, přestože návrh nového územního plánu města Brna prošel přepracováním s ohledem na Pokyny ZMB z roku 2022 a byl uveden do jednotného standardu ÚPD dle stavebního zákona a jeho prováděcích předpisů. Výše uvedené texty je tedy nutno chápat také ve smyslu těchto úprav.

Námítka č.10

Výrok:

Námítce se vyhovuje částečně.

Odůvodnění:

V rámci podání je vysloven nesouhlas se záměrem komunikačního propojení sběrného významu, označeného jako Me/1 z ul. Purkyňova do ul. Hudcova.

V souvislosti s úpravou komunikačních propojení v MČ Brno-Medlánky bude v návrhu pro opakované veřejné projednání upraven systém sběrných komunikací v území. Propojení sběrného charakteru Me/1 bude sledováno v upravené poloze souběžně s ulicí Hradeckou.

Prostup v území z ulice Purkyňovy do ulice Hudcovy je žádoucí ponechat jako koridor veřejného prostranství.

Věcná podstata způsobů vypořádání předmětného podání zůstává nadále relevantní, přestože návrh nového územního plánu města Brna prošel přepracováním s ohledem na Pokyny ZMB z roku 2022 a byl uveden do jednotného standardu ÚPD dle stavebního zákona a jeho prováděcích předpisů. Výše uvedené texty je tedy nutno chápat také ve smyslu těchto úprav.

6470

MAGISTRÁT MĚSTA BRNA
ODBOR ÚZEMNÍHO PLÁNOVÁNÍ
A ROZVOJE

MAGISTRÁT MĚSTA BRNA
Odbor územního plánování a rozvoje

PODÁNÍ K NÁVRHU

Návrh Územního plánu města Brna

Došlo dne: 29-06-2020
Č.j. MMB: 0297611

Podatel	
Typ subjektu:	Právnícká osoba
Název organizace:	REKO IP a.s.
Adresa / sídlo:	Tř. Kpt. Jaroše 1845/26, 602 00 Brno
Kontakt:	Kontaktní osoba:
	Email:
Vlastnický vztah podatele:	vlastník pozemků

Statutární město Brno
Doručeno: 29.06.2020
MMB/0297611/2020
listy:1 přílohy:
druh: li/sv:



Námítka	číslo:	1
---------	--------	---

1 - Zn 11 – součástí území jsou pozemky, na nichž je vydáno stavební povolení a kde se staví – sektory 41 a 42, Kamechy III.etapa - žádáme o vyjmutí ze změny a ponechání stávajícího vymezení plochy dle platného ÚP - pozemky p.č. 1881/2, 1873, 1874/2, 1849/1, 1851, 1850/2, 1850/1, 1847/28, k.ú. Žebětín **1**

Námítka číslo 1 (zákres)



Námítka	číslo:	2
---------	--------	---

2 - Zn 11 – součástí území jsou pozemky, na nichž je vydáno stavební povolení a kde se staví – sektory 19 a 22, Kamechy II.etapa - žádáme o vyjmutí ze změny a ponechání stávajícího vymezení plochy dle platného ÚP - pozemky p.č. 2083/20, 2082/15, 2082/16, 2082/32, 2082/18, k.ú. Žebětín **2**



v *Brně* dne *29*..-*06*..-*2020*

Podpis

Vyplněný formulář zašlete na níže uvedenou adresu:
Magistrát města Brna, Odbor územního plánování a rozvoje, Kounicova 67, 601 66

Úřad městské části města Brna
Křivánkovo nám. 35
641 00 BRNO; Křivánkovo nám. 35
stavební úřad

DOSLO DNE:
19-09-2008

B R N O

VÁŠ DOPIS ČJ.:
ZE DNE:
NAŠE ČJ.: SU/08/584/Stř -6
souvisí s č.j. ÚS-2994/2006/Tyr-9-(IS+K)
a č.j. ÚS-2994/2006/Tyr-10 (OB-S 16, 18, 19, 22, 23, 24

MAISON VRABEL, s.r.o.,
Bartošova 1830/3
602 00 Brno
IČ 27661296



SPIS. ZN.:

VYŘIZUJE: Ing. Blažena Střítecká
TEL.: tel. 54621 7398
FAX: fax 54621 7301
stavebni@zebetin.cz

2008-09-09

Toto rozhodnutí nabylo právní
moci dne: 4.10.2008
V Brně dne: 8.10.2008

Věc: "Obytný soubor Kamechy 2.etapa" – inženýrské sítě a komunikace a
"Obytný soubor Kamechy 2.etapa" - bytové domy – sektor 16, 18, 19, 22, 23, 24
- na pozemcích k.ú.Žebětín a k.ú.Bystřec (viz příloha)

STAVEBNÍ POVOLENÍ

Dne 2.4.2008 podal stavebník MAISON VRABEL, s.r.o., Bartošova 1830/3, 602 00 Brno
u zdejšího stavebního úřadu žádost o stavební povolení na

"Obytný soubor Kamechy 2.etapa" – inženýrské sítě a komunikace
a "Obytný soubor Kamechy 2.etapa" - bytové domy – sektor 16, 18, 19, 22, 23, 24, z tohoto
povolení je vyjmut sektor 17 – samostatné územní řízení a stavební povolení pod. č. j .
SU/08/1354/Stř-3 ze dne 27.8.2008, na pozemcích dle přílohy, k.ú. Žebětín.

Ke stavbě a pozemku má vlastnické právo MAISON VRABEL, s.r.o., Bartošova 1830/3, 602 00 Brno a
Magistrát města Brna .

Na základě výsledku projednání žádosti ve stavebním řízení ÚMČmB, Brno-
Žebětín, stavební odbor, jako stavební úřad příslušný podle ust. § 13 zákona č. 183/2006 Sb., o
územním plánování a stavebním řádu, ve znění pozdějších předpisů (dále jen "stavební zákon"),
rozhodl takto:

„Obytný soubor Kamechy 2.etapa“ – inženýrské sítě a komunikace
a „Obytný soubor Kamechy 2.etapa“ - bytové domy – sektor 16, 18, 19, 22, 23, 24

- na pozemcích k.ú.Žebětín a k.ú.Bystřec (viz příloha)
se podle § 115 stavebního zákona

p o v o l u j e .

STAVEBNÍ ODŠOR. PRÁVNÍKOVY NÁM. 35, 641 00 BRNO

VÁŠ DOPIS ČJ.:
ZE DNE:
NAŠE ČJ.:

SU/08/760/Stř -4

DOŠLO DNE:
18 -09- 2008

REKO a.s.,
tř.kpt.Jaroše 26
602 00 Brno
IČ 13690299

souvisí s Č.j. ÚS-2993/2006/Tyr-7-(IS+K)
a Č.j. ÚS-2993/2006/Tyr-8 (OB-S 36, 37, 38, 40, 41, 42)

SPIS. ZN.:

Tožto rozhodnutí nabylo právní

moci dne: 7.10.2008

V Brně dne: 8.10.2008

VYŘIZUJE: Ing. Blažena Střítecká
tel. 54621 7398
fax 54621 7301
stavebni@zebetin.cz

2008-09-11



Věc: "Obytný soubor Kamechy 3.etapa" – inženýrské sítě a komunikace a
"Obytný soubor Kamechy 3.etapa" - bytové domy – sektor 36, 37, 38, 40, 41, 42

- na pozemcích k.ú.Žebětín a k.ú.Bystrc (viz příloha)

STAVEBNÍ POVOLENÍ

Dne 2.4.2008 podal stavebník REKO, a. s. tř. kpt. Jaroše 26, 602 00 Brno u zdejšího stavebního úřadu žádost o stavební povolení na "Obytný soubor Kamechy 3.etapa" – inženýrské sítě a komunikace a "Obytný soubor Kamechy 3.etapa" - bytové domy – 36, 37, 38, 40, 41, 42, na pozemcích dle přílohy, k.ú. Žebětín a k.ú.Bystrc.
Ke stavbě a pozemku má vlastnické právo REKO a.s., tř.kpt.Jaroše 25, 602 00 Brno a Magistrát města Brna .

Na základě výsledku projednání žádosti ve stavebním řízení ÚMČmB, Brno-Žebětín, stavební odbor, jako stavební úřad příslušný podle ust. § 13 zákona č. 183/2006 Sb., o územním plánování a stavebním řádu, ve znění pozdějších předpisů (dále jen "stavební zákon"), rozhodl takto:

„Obytný soubor Kamechy 3.etapa“ – inženýrské sítě a komunikace
a „Obytný soubor Kamechy 3.etapa“ - bytové domy – sektor 36, 37, 38, 40, 41, 42
- na pozemcích k.ú.Žebětín a k.ú.Bystrc (viz příloha)
, se podle § 115 stavebního zákona

p o v o l u j e .

MMB/0297611/2020

Námítka č.1

Výrok:

Námítce se vyhovuje částečně.

Odůvodnění:

Požadavku na "ponechání stávajícího vymezení plochy dle platného ÚPmB" (dnes plocha všeobecného bydlení BO, IPP 0,6) nelze v části lokality Zn-11 při ulicích Lišejniová a Sentická zcela vyhovět: nový ÚP vymezuje jiné prostorové specifikace využití ploch, nepracuje s IPP, má pouze plochu funkce bydlení, nepracuje s funkčními typy.

V daném území je v rámci zachování kontinuity pro cílové využití území vymezena v novém ÚP plocha funkce bydlení B, s prostorovou specifikací "v3" struktura zástavby volná s hlavní výškou římsy do 16 m; což odpovídá dnes platné funkci BO a platnému IPP o hodnotě 0,6. Tím je v rámci možností metodiky vymezování funkčních ploch a jejich prostorového využití v novém ÚP alespoň částečně vyhověno.

Pro stavební využití předmětné části lokality je vydáno stavební povolení, tj. právní nároky na využití území jsou založeny v tomto povolení, vydaném v souladu s platným ÚPmB. Výstavba zde již probíhá, proto je dán zpracovateli nového ÚP pokyn, aby vyhodnotil stav využití v území a při úpravě návrhu pro opakované veřejné projednání případně převedl tuto část území do plochy stabilizované a nezahrnoval ji do lokality Zn-11.

V upraveném návrhu ÚP pro 1. opakované projednání byla lokalita redukována, předmětné území do ní nebylo zahrnuto, a bylo vymezeno jako stabilizované plocha bydlení B/v3.

Věcná podstata způsobů vypořádání předmětného podání se mění, a to i ve vazbě na skutečnost, že návrh nového územního plánu města Brna prošel přepracováním s ohledem na Pokyny ZMB z roku 2022 a byl uveden do jednotného standardu ÚPD dle stavebního zákona a jeho prováděcích předpisů, tj. výše uvedené texty je nutno chápat ve smyslu těchto úprav.

Vyhodnocení se mění takto:

V daném území došlo na základě Pokynu č.2. Zastupitelstva města Brna ze dne 21.06.2022, který zněl: Rozčlenit typ ploch s rozdílným způsobem využití PLOCHY BYDLENÍ – B, a to na plochy vymezované pro „bydlení individuální“ (v rodinných domech) a plochy pro „bydlení hromadné“ (v bytových domech), k úpravě návrhu NUP 2024 spočívající ve změně na plochu všeobecného bydlení BU. Zpracovatel dále s ohledem na zpřesnění způsobu stanovení výšky zástavby (kap. 6.4.2 textové části Návrhu NUP 2024) zpřesnil výškovou hladinu ve stabilizované ploše BU na "4" dle skutečného stavu nové zástavby ve svažitém území. Námítce zůstává vyhověno částečně tím, že v předmětné části území je vymezena plocha určená pro bydlení BU/V4.

Nelze vyhovět požadavku na funkční typ a IPP dle stávajícího ÚPmB, nový ÚP vymezuje jinak označené funkční plochy a stanovuje v nich prostorové uspořádání jiným způsobem.

Námítka č.2

Výrok:

Námítce se vyhovuje částečně.

Odůvodnění:

Požadavku na "ponechání stávajícího vymezení plochy dle platného ÚPmB" (dnes plocha všeobecného bydlení BO, IPP 0,6) nelze v části lokality Zn-11 při ulicích Chvalovka a Kamechy (obě v rozsahu k. ú. Žebětín) a části ulice Žabí zcela vyhovět: nový ÚP vymezuje jiné prostorové specifikace využití ploch, nepracuje s IPP, má pouze plochu funkce bydlení, nepracuje s funkčními typy.

V daném území jsou v rámci zachování kontinuity pro cílové využití území vymezeny v novém ÚP plochy funkce bydlení B, s prostorovou specifikací "v3" struktura zástavby volná s hlavní výškou římsy do 16 m; což odpovídá dnes platné funkci BO a platnému IPP o hodnotě 0,6.

Tím je v rámci možností metodiky vymezení funkčních ploch a jejich prostorového využití v novém ÚP alespoň částečně vyhověno. Pro dokončení ulice Žabí je vymezena plocha veřejného prostranství.

Pro stavební využití předmětné části lokality je vydáno stavební povolení, tj. právní nároky na využití území jsou založeny v tomto povolení, vydaném v souladu s platným ÚPmB. Výstavba zde již probíhá, proto je dán zpracovateli nového ÚP pokyn, aby vyhodnotil stav využití v území a při úpravě návrhu pro opakované veřejné projednání případně převedl tuto část území do plochy stabilizované a nezahrnoval ji do lokality Zn-11.

V upraveném návrhu ÚP pro 1. opakované projednání byla lokalita redukována, předmětné území do ní nebylo zahrnuto, a bylo vymezeno jako stabilizované plocha bydlení B/v3.

Věcná podstata způsobů vypořádání předmětného podání se mění, a to i ve vazbě na skutečnost, že návrh nového územního plánu města Brna prošel přepracováním s ohledem na Pokyny ZMB z roku 2022 a byl uveden do jednotného standardu ÚPD dle stavebního zákona a jeho prováděcích předpisů, tj. výše uvedené texty je nutno chápat ve smyslu těchto úprav.

Vyhodnocení se mění takto:

V daném území došlo na základě Pokynu č.2. Zastupitelstva města Brna ze dne 21.06.2022, který zněl: Rozčlenit typ ploch s rozdílným způsobem využití PLOCHY BYDLENÍ – B, a to na plochy vymezené pro „bydlení individuální“ (v rodinných domech) a plochy pro „bydlení hromadné“ (v bytových domech), k úpravě návrhu NUP 2024 spočívající ve změně na plochu všeobecného bydlení BU. Zpracovatel dále s ohledem na zpřesnění způsobu stanovení výšky zástavby (kap. 6.4.2 textové části Návrhu NUP 2024) zpřesnil výškovou hladinu ve stabilizované ploše BU na "4" dle skutečného stavu nové zástavby ve svažitém území. Námítce zůstává vyhověno částečně tím, že v předmětné části území je vymezena plocha určená pro bydlení BU/v4.

Nelze vyhovět požadavku na funkční typ a IPP dle stávajícího ÚPmB, nový ÚP vymezuje jinak označené funkční plochy a stanovuje v nich prostorové uspořádání jiným způsobem.

6723

MAGISTRÁT MĚSTA BRNA
Odbor územního plánování a rozvoje
Kounicova 67
601 67 Brno

MAGISTRÁT MĚSTA BRNA
Odbor územního plánování a rozvoje

NÁMITKA / PŘIPOMÍNKA		Došlo: 29-06-2020
NÁZEV PROJEDNÁVANÉ ÚPD	JU-2 VESLAŘSKÁ	Č.j. MMB: 0294-012/2020 Přil.:

Identifikační údaje podatele	
Fyzická osoba/právnícká osoba	
Jméno, příjmení / Název společnosti	[REDACTED]
Datum narození/ Identifikační číslo	[REDACTED]
Trvalé bydliště/ sídlo	[REDACTED]
<input checked="" type="checkbox"/> Jsem - nejsem*) občan města Brna	<input checked="" type="checkbox"/> Jsem - nejsem*) vlastníkem pozemku/ů nebo stavby v ploše dotčené navrhovanou změnou Katastrální území JUNDROV, parc. [REDACTED]

Upřesnění obsahu námítky/připomínky		
<input type="checkbox"/> K textové části	<input checked="" type="checkbox"/> Ke grafické části	<input type="checkbox"/> K procesu pořizování
Městská část	BRNO - JUNDROV	
Katastrální území	JUNDROV (OKRES BRNO-MĚSTO)	
Parcelní čísla pozemků (adresa, doplňující popis lokality)	[REDACTED]	
Text námítky/připomínky: [REDACTED]		
přílohy: <input type="checkbox"/> ano <input checked="" type="checkbox"/> ne		

NESOUHLASÍM S PLÁNOVANÝM UMÍSTĚNÍM PROTIPLOVODNÉ ZEMNÍ
HOMOGENNÍ HRÁZE (STAVEBNÍ OBJEKT SO 04 JUNDROV, km 42,620-43,325)
Z DŮVODU NARUŠENÍ SOUKROMÍ.
POZEMKY, KTERÉ VLASTNÍM, A PŘÍLEHLÉ POZEMKY [REDACTED]
[REDACTED] VYUŽÍVÁM A PLÁNUJI
VYUŽÍVAT K RODINNÉMU BYDLENÍ A REKREACI.
[REDACTED]

v Brně dne 26.6.2020	Podpis: [REDACTED]
-------------------------	--------------------

MMB/0297612/2020

Námítka

Výrok:

Námítce se nevyhovuje.

Odůvodnění:

Opatření protipovodňové ochrany (PPO) byla navržena na základě základního koncepčního dokumentu *Generelu odvodnění města Brna – část Vodní toky (Pöyry Environment, DHI/2009)* a podrobnější *Studie přírodě blízká protipovodňová opatření a revitalizace údolních niv hlavních brněnských toků – pořizovatel Povodí Moravy, s.p., zpracovatel Aquatis, 2015*). Koncepce protipovodňové ochrany působí jako celek a byla schválena Zastupitelstvem města Brna již v roce 2008. Návrh koncepce působí jako celek a pokud má město chránit svoje obyvatele a majetky v hustě zastavěných oblastech, je nutné v místech, kde jsou pro to přiměřené podmínky, umožnit rozliv. Návrh využívá pro rozliv vhodné plochy tam, kde je to možné - např. retenční prostory v Bystrci, Komínské louky, Žabovřeské louky a všude tam podél toku, kde je navrhována zeleň, případně plocha pro sport. Předmětná parcela se nachází v platném územním plánu ve stabilizované ploše bydlení a je zasažena vyhlášeným záplavovým územím. Po realizaci navrhované protipovodňové ochrany bude ze záplavového území vyloučena. Obava z narušení soukromí se nejeví jako odůvodněná. Další zmiňované parcely jsou určeny pro rozliv a nacházejí se v návrhové ploše krajinné zeleně - již v platném územním plánu. Plochy krajinné zeleně jsou plochami s převažující krajinnou a ekologickou funkcí vymezenými za účelem zajištění optimálních podmínek pro ochranu a rozvoj přírodních a krajinných hodnot území. Zároveň je retenční prostor součástí vymezeného biocentra ÚSES.

Důležitým aspektem návrhu je nezhorsit průtokové poměry v obcích ležících níže po toku. Proto je nezbytné zajistit možnost kompenzace ohrázování - rozlivu tam, kde pro to jsou vhodné podmínky, tj. v nezastavěném území.

Nicméně na základě obecných podmínek využití území Návrhu ÚPmB lze lokalitu resp. pozemek i nadále využívat stávajícím způsobem: "Jestliže způsob využití dosavadních staveb a zařízení (popř. způsob využití území), legálně umístěných nebo povolených ke dni účinnosti tohoto územního plánu, neodpovídají hlavnímu, přípustnému nebo podmíněně přípustnému využití základní plochy, nebo prostorové parametry neodpovídají stanoveným prostorovým regulativům jsou tyto stavby a zařízení (popř. způsob využití území) přípustné. Záměry na změny těchto staveb a zařízení (včetně případných úprav dosavadního způsobu využití) a doplňkové stavby ke stavbě hlavní jsou podmíněně přípustné za podmínky, že buď nedojde k podstatnému narušení nebo znemožnění využití stanoveného hlavního nebo přípustného využití, nebo není jejich rozsah nepřiměřený dosavadnímu způsobu využití nebo míře zátěže nebo hmotovému řešení (objemu, velikosti, rozsahu) stavby nebo zařízení a je zachováno stanovené minimální plošné zastoupení zeleně." a "Jestliže bylo do doby účinnosti tohoto územního plánu vydáno územní rozhodnutí (popř. jiný správní akt, kterým je stavba nebo záměr umístován nebo povolován), ke kterému bylo vydáno kladné závazné stanovisko orgánu územního plánování o souladu s územně plánovací dokumentací, jsou tyto záměry přípustné. To neplatí, pokud dojde ke zrušení podkladového stanoviska úřadu územního plánování opravnými či jinými přezkumnými postupy. Na tyto záměry se rovněž vztahují pravidla pro práci s integrovanými jevy.", a dále pak může být uplatňována také podmínka: "V plochách lze podmíněně připustit dočasné využití území a realizaci dočasných staveb (a to i mimo rámec podmínek stanovených pro příslušnou plochu s rozdílným způsobem využití) za splnění následujících podmínek:

- jejich existence nebude v rozporu s funkčním a prostorovým využíváním okolních pozemků a jejich provoz nebude narušovat funkční využití navazujícího území realizovaného v souladu s regulativy ploch s rozdílným způsobem využití;
- jejich existence bude umožňovat realizaci trvalých staveb na sousedních pozemcích;
- objemové a architektonické řešení staveb nebude v rozporu se stávajícím charakterem území;

- v plochách, ve kterých je stanoveno minimální plošné zastoupení zeleně, musí být stanovený podíl zastoupení zeleně zachován;
- doba jejich dočasného užívání bude odpovídat předpokládané době realizace staveb s funkcí dle územního plánu; pokud tato doba není známá, je možné dočasnou stavbu nebo dočasné využití území povolit pouze na 5 let;
- případná změna využití povolené dočasné stavby musí být znovu posuzována podle výše uvedených kritérií."

Úkolem územního plánu je vytvořit na základě zpracovaných podkladů podmínky pro možnost vybudování protipovodňové ochrany. Tento úkol lze dovodit z ustanovení § 19 odst. 1 písm. g) a i) zákona č. 183/2006 Sb., stavebního zákona, ve znění pozdějších předpisů, podle kterých je úkolem územního plánování (mimo jiné) vytvářet podmínky pro snižování nebezpečí přírodních katastrof a pro odstraňování jejich důsledků, a to především (ale ne výhradně) přírodě blízkým způsobem (což vymezení liniového protipovodňového opatření a retenčního prostoru splňuje), a dále stanovovat podmínky pro rozvoj sídelní struktury a kvalitní bydlení, přičemž mezi těmito podmínkami je i zajištění protipovodňové ochrany v záplavovém území. Řešení konkrétních námitek vlastníků dotčených nemovitostí bude realizováno až při projednávání dokumentace pro územní rozhodnutí. Upřesnění polohy liniového protipovodňového opatření bude možné řešit v rámci podrobnější dokumentace na základě doměření a upřesnění využití pozemků.

V nadřazené územně plánovací dokumentaci Zásadách územního rozvoje Jihomoravského kraje (ZÚR) je v rámci koncepce ochrany před povodněmi v souladu s Politikou územního rozvoje vymezen koridor POP 10 pro realizaci protipovodňové ochrany na území města Brna. Podle § 54 odst. 6 Stavebního zákona – Obec je povinna bez zbytečného odkladu uvést do souladu územní plán s územně plánovací dokumentací vydanou krajem a schválenou politikou územního rozvoje.

Věcná podstata způsobů vypořádání předmětného podání zůstává nadále relevantní, přestože návrh nového územního plánu města Brna prošel přepracováním s ohledem na Pokyny ZMB z roku 2022 a byl uveden do jednotného standardu ÚPD dle stavebního zákona a jeho prováděcích předpisů. Výše uvedené texty je tedy nutno chápat také ve smyslu těchto úprav. Pro úplnost dodáváme, že v NÚP 2024 došlo k úpravě výše uvedeného citovaného znění textové části. Tyto úpravy však nevedou ke změně vypořádání předmětného podání.

TECHMAŠ-Brno spol. s r. o.
IČ 46962760
Stránského 3033/28
61600 Brno



Statutární město Brno

Doručeno: 25.06.2020

MMB/0297615/2020

listy: 1 přílohy:

druh: 11/sv:



mmh1e57739a785

MAGISTRÁT MĚSTA BRNA
Odbor územního plánování a rozvoje

Došlo dne: 25 -06- 2020

Č.j. MMB: 0297615

Příl.:

Magistrát města Brna
odbor územního plánování
a rozvoje
Kounicova 67
601 67 Brno

V Brně dne 23. 6. 2020

k věci č. j. MMB/0202272/2020 ze dne 21. 5. 2020

Námitka proti návrhu Územního plánu města Brna

Naše společnost je vlastníkem budov č. p. 3033, 3223 a budovy bez č. p./č. ev. zapsaných na listu vlastnictví č. 3862 pro obec Brno, katastrální území Žabovřesky vedeném Katastrálním úřadem pro Jihomoravský kraj, Katastrálním pracovištěm Brno-město. Uvedené nemovitosti tvoří komplex bytové a občanské vybavenosti a jsou umístěny na pozemcích parc. č. 877/2, 877/19 a 877/18 ve vlastnictví České republiky. V souladu s ustanovením § 52 odst. 2) zákona č. 183/2006 Sb., o územním plánování a stavebním řádu, stavebního zákona, a ve lhůtě stanovené Veřejnou vyhláškou Magistrátu města Brna, odboru územního plánování č. j. MMB/0202272/2020 ze dne 21. 5. 2020 podáváme

n á m i t k u

proti závazné grafické části navrhovaného Územního plánu města Brna, konkrétně proti regulativu výškové úrovně zástavby ve stabilizované funkční ploše C/v3 při ulici Kníničské, vymezené ulicemi Stránského a Sochorova, vyznačené v příloze č. 1 této námítky,

a

n a v r h u j e m e

pro uvedenou funkční plochu změnit regulativy na C/v4, tedy zvýšit výškovou úroveň zástavby na úroveň 4 s rozmezím výšky zástavby 9 až 22 metrů.

Odůvodnění

V návrhu závazné textové části Územního plánu města Brna je v kapitole 6.4.2 *Specifikace výškové úrovně zástavby* stanovena metodika určování výšky budovy jako rozhodujícího parametru pro regulativ výškové úrovně zástavby. Podle této metodiky se výškou budovy se rozumí výška fasády přes všechna podlaží po hlavní římsu nebo horní úroveň atiky, přičemž výška budovy je měřena svisle od nejnižšího bodu přilehlého upraveného terénu, a to v části obvodu stavby, která přiléhá k přístupovým veřejným prostranstvím, po úroveň hlavní římsy nebo horní úroveň atiky.

Ve stabilizované funkční ploše C/v3 při ulici Kníničské, vymezené ulicemi Stránského a Sochorova, se nachází stávající budovy č. p. 3033 a č. p. 3223 ve vlastnictví naší společnosti. Výška fasád těchto budov od úrovně přilehlého veřejného prostranství převyšuje výšku 16 m, jak je doloženo v *příloze č. 2* této námítky. Také výška fasády budovy č. p. 3178 na pozemku parc. č. 877/8 výrazně převyšuje výšku 16 m nad přilehlým veřejným prostranstvím. Stávající zástavba je tak kvůli své výšce fakticky v rozporu s navrhovaným ÚPmB, přesněji s regulativem výškové úrovně zástavby – úrovní 3 s rozmezím výšky staveb 6 – 16 m. Z důvodu uvedení návrhu Územního plánu města Brna do souladu se skutečným stavem území navrhujeme změnu regulativu výškové úrovně zástavby na úroveň 4, tj. 9 až 22 m.

TECHMAŠ-Brno spol. s r. o.

Příloha

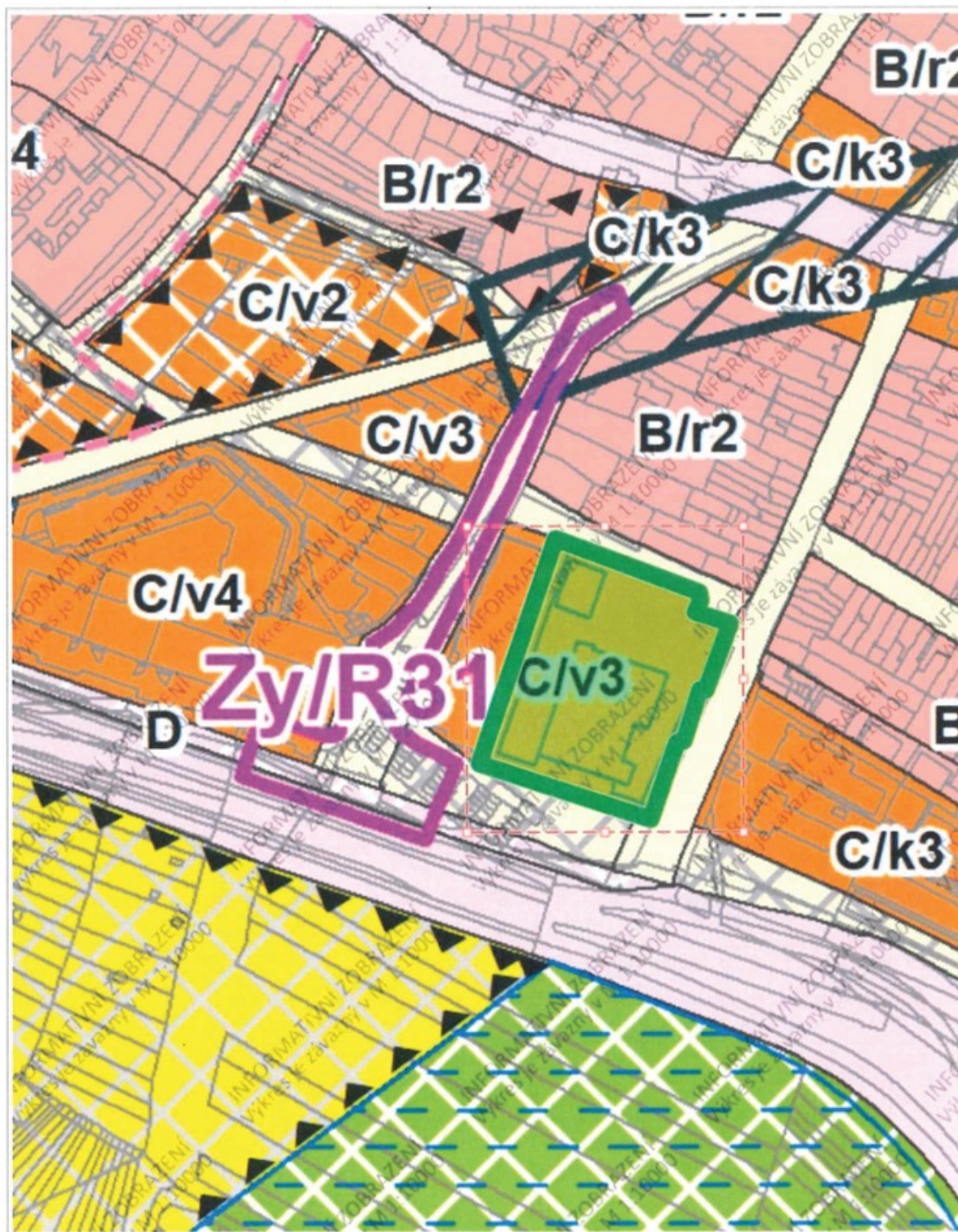
1. Zákres lokality ve výřezu Hlavního výkresu navrhovaného ÚPmB
2. Dokumentace budov č. p. 3033 a č. p. 3223 v k. ú. Žabovřesky
3. Plná moc pro pana [redacted] k zastupování TECHMAŠ-Brno spol. s r. o.

Příloha č. 1



Návrh ÚPmB (veřejné projednání) - námitka TECHMAŠ-Brno spol. s r.
anonymní uživatel

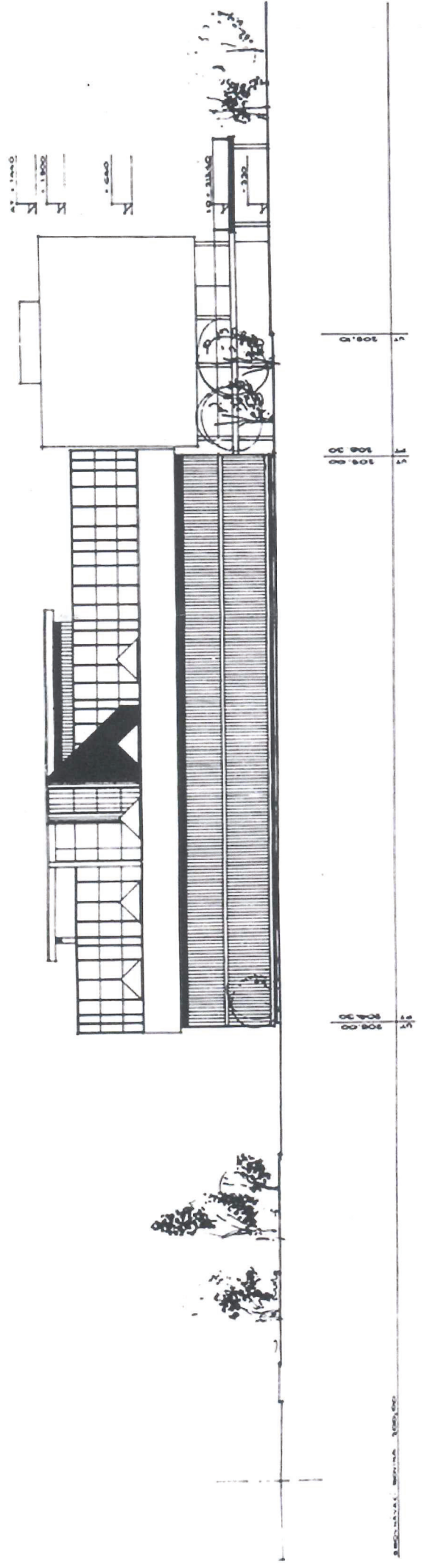
23. 6. 2020



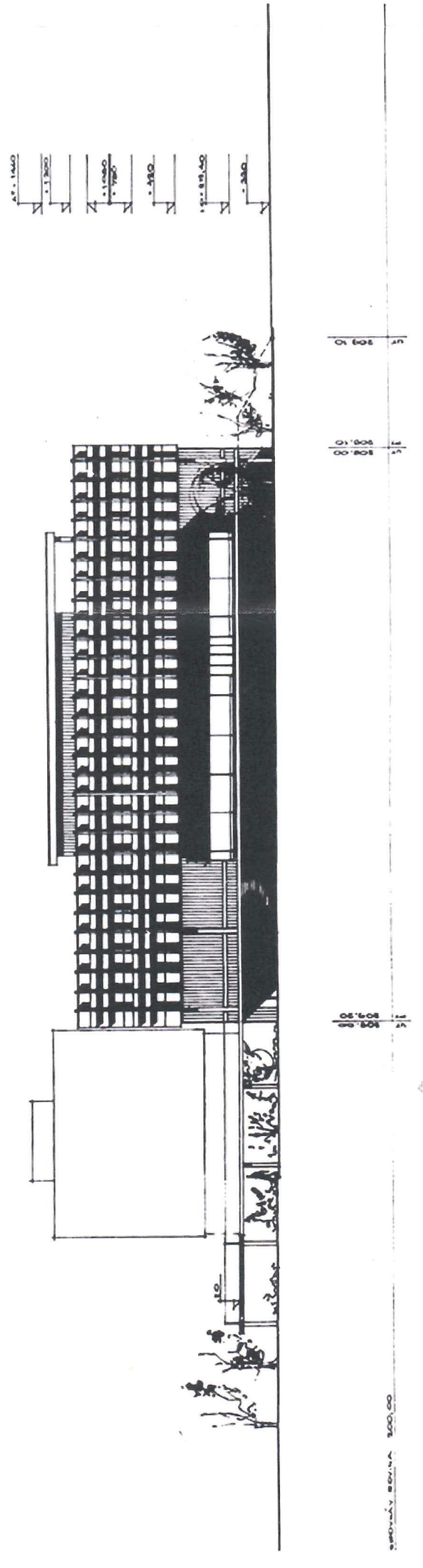
50 m

1 : 2 500

Příloha č. 2



POHLED SEVERNÍ



POHLED JIŽNÍ

Stavba	BRNO ŽABOVŘESKY TECHNICKÉ STŘEDISKO PZO	Stavopojet	1:200
Projektant	ING. ANCH. ŽABOVŘESKY 1971	Projekt	1971
Objekt	BRNO ŽABOVŘESKY 1971	Objekt	1971
Číslo	BRNO ŽABOVŘESKY 1971	Číslo	1971
Podpis	ING. ANCH. ŽABOVŘESKY	Podpis	ING. ANCH. ŽABOVŘESKY
Stavopojet	1:200	Stavopojet	1:200
Číslo	8	Číslo	8

IČO : 46962760
DIČ : CZ46962760

TECHMAŠ-Brno spol.s r.o.
Stránského 28, 616 00 Brno
e-mail: techmas@techmasbrno.cz

Tel. 541 214 017

Váš dopis :	
Náš dopis :	
Vyřizuje :	
V Brně dne :	

PLNÁ MOC

vystavená v Moskvě, RF, dne devátého června roku dvatisícedvacet

Já, občan Ruské federace, Košlev Vasilij Alexejevič [redacted]

[redacted]
trvale bytem [redacted] tímto svým jménem
zplnomocňuji občana České republiky [redacted]

[redacted] podávat námitky proti návrhu nového územního
plánu města Brna změny regulace výškové úrovně zástavby budov TECHMAŠ-Brno
s.r.o. z kategorie 6-16m na požadovanou kategorii 9-22m a s tím spojené technické
parametry budov.

Tato plná moc se vydává panu [redacted] k předložení státním
institucím k posuzování územního plánu a je platná do 9. října 2020.

Člen vedení TECHMAŠ-Brno s.r.o.

Předseda rady akcionářů Techmašexport

Košlev V.A.

podepsáno

MMB/0297615/2020

Námitka

Výrok:

Námitce se vyhovuje.

Odůvodnění:

Podatel požaduje navýšení výškové úrovně z 3 na 4 podle skutečného stavu v území, který dokládá zákresem objektu.

Požadavku lze vyhovět, jelikož jsou v ploše již realizovány objekty převyšující výškovou úroveň 3, a proto je vhodné ÚPmB vytvořit v území podmínky propisující aktuální stav v území, a to zejména s ohledem na skutečnost, že se jedná o plochu stabilizovanou, která má ze své podstaty "přiznávat a potvrzovat" stávající stav, v navazujícím území je rovněž vymezena plocha s výškovou úrovní 4, a proto nedojde navýšením výškové úrovně k disproporčnímu pojetí předmětné plochy.

Vzhledem k výše uvedenému lze konstatovat, že je požadavek podatele důvodný, a proto akceptovatelný.

Věcná podstata způsobů vypořádání předmětného podání zůstává nadále relevantní, přestože návrh nového územního plánu města Brna prošel přepracováním s ohledem na Pokyny ZMB z roku 2022 a byl uveden do jednotného standardu ÚPD dle stavebního zákona a jeho prováděcích předpisů. Výše uvedené texty je tedy nutno chápat také ve smyslu těchto úprav.

6826

PODÁNÍ K NÁVRHU

Návrh Územního plánu města Brna

Došlo dne: 29-06-2020

Č.j. MMB: 0297620
 DMM:

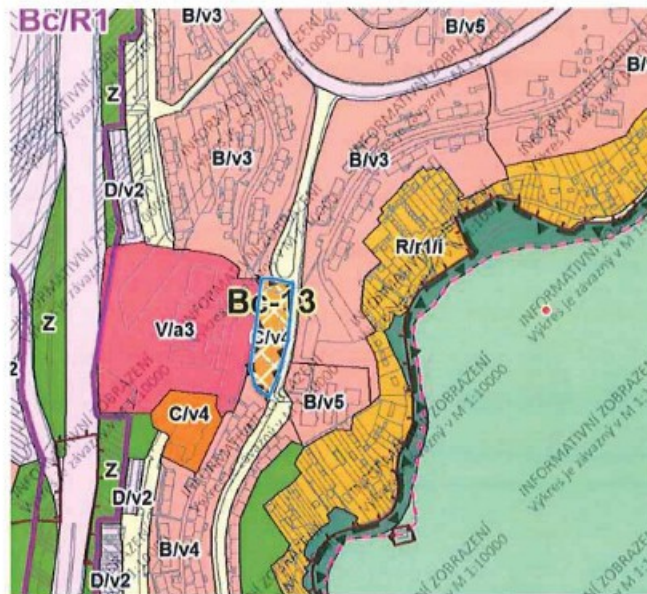
Podatel		Statutární město Brno
Typ subjektu:	Právnícká osoba	Doručeno: 29.06.2020
Název organizace:	B.Letná, s.r.o.	MMB/0297620/2020
Adresa / sídlo:	Černého 832/2, 635 00 Brno	listy: 1 přílohy:
Kontakt:	Kontaktní osoba: [REDACTED]	druh: list/sv:
	Email: [REDACTED]	
Vlastnický vztah podatele:	vlastník pozemků a investor výstavby	



Námítka	číslo:	1
----------------	---------------	---

- na pozemky je vydáno pravomocné ÚR, již proběhl odkup pozemků od SMB, nesouhlasíme s umístěním do rozvojové lokality a s koeficientem C/v4 a žádáme o vyjmutí z rozvojové lokality a zachování využití plochy dle stávajícího ÚP
- pozemky p.č. 1142/301, 1142/302, 1142/303, 1142/304, 1142/306, 5881, 6425/2, 6426/2, 6434/2, k.ú. Bystrc

Námítka číslo 1 (zákres)



V <i>Brna</i> dne 29-06-2020	Podpis	[REDACTED]
Vyplněný formulář zašlete na níže uvedenou adresu: Magistrát města Brna, Odbor územního plánování a rozvoje, Kounicova 67, 601 67 Brno		

OPIS

Úřad městské části města Brna, Brno-Bystrc

nám. 28 dubna 60, 635 00 Brno; tel: 546 125 111 fax: 546 125 220; e-mail: podatelna@bystrc.cz ids: 6kibw39

Odbor stavební

Číslo jednací: 18-15964/SU/VIN
Spisová značka: 17-14180/SU/19
OST/OBC/781-17/Vi

Oprávněná úřední osoba: Ing. Marie Vinarská
Telefon: 546 125 131
E-mail: vinarska@bystrc.cz

Datum: 24.10.2018



Toto rozhodnutí nabylo právní moci
dne: 29. 11. 2018
a je vykonatelné.
ÚŘAD MĚSTSKÉ ČÁSTI MĚSTA BRNA
BRNO - BYSTRC
ODBOR STAVEBNÍ
ODDĚLENÍ STAVEBNÍ ÚŘAD
03. 12. 2018

ROZHODNUTÍ O UMÍSTĚNÍ STAVBY
ÚZEMNÍ ROZHODNUTÍ č.479

Úřad městské části města Brna, Brno-Bystrc, Odbor stavební, jako stavební úřad věcně příslušný podle § 13 odst. 1 písm. c) zákona č. 183/2006 Sb., o územním plánování a stavebním řádu (dále jen stavební zákon) a místně příslušný podle § 11 odst. 1 písm. b) zákona č. 500/2004 Sb., správní řád a ve spojení se Statutem města Brna projednal v územním řízení záměr umístění stavby s názvem:

„B.Letná - polyfunkční objekt“

Stavba vč. doplňkových (podmiňujících) staveb přípojek, přeložek a parkovišť, bude umístěna na pozemcích p. č. 5881, 6425, 6426, 6434, 1142/34, 1142/10, 1142/37, 1142/6, 6429 k. ú. Bystrc.

Žadatel, účastník řízení podle § 27 odst. 1 správního řádu

B.Letná s. r. o., Černého 832/2 635 00 Brno (IČ: 24317241)

Stavební úřad po posouzení záměru podle § 90 stavebního zákona, v souladu s § 92 stavebního zákona a § 9 vyhl. č. 503/2006 o podrobnější úpravě územního rozhodnutí, územního opatření a stavebního řádu a **při dodržení podmínek** níže uvedených **vydává**

rozhodnutí o umístění stavby

s názvem:

„B.Letná - polyfunkční objekt“

obsahuje objekty:

SO 100 Objekt polyfunkčního domu

SO 600 Nové vedení veřejného osvětlení

SO 650 Areálové osvětlení

IO 701.1 Domovní přívod vody

IO 701.1 Areálová kanalizace dešťová (poz. v objektu a severní parkoviště)

IO 713 Dešťová kanalizace (poz. jižní parkoviště)

IO 714 Přípojka dešťové kanalizace

IO 730 Přípojka NN

SO 760 Nový stožár trakčního vedení

SO 300 Terénní úpravy, venkovní rampy, komunikace a zpevněné plochy (severní a jižní)

MMB/0297620/2020

Námitka

Výrok:

Námitce se nevyhovuje.

Odůvodnění:

V ploše rozvojové lokality Bc-13 žádáte vyjmutí z rozvojové lokality stavby polyfunkčního objektu a zachování plochy dle stávajícího ÚPmB. Nesouhlasíte s výškovým koeficientem. Na polyfunkční objekt je vydáno územní rozhodnutí.

Jedná se o přestavbu areálu obchodního centra Letná, ve stávajícím ÚPmB je plocha vymezena jako smíšená plocha obchodu a služeb, v Návrhu ÚPmB jako plocha smíšená obytná, umožňuje tudíž umístit všechny stavby občanského vybavení shodně s plochami V a W. Návrh ÚPmB navazuje vymezením ploch na stávající platný ÚPmB a všechny tři varianty Konceptu ÚPmB. Ve srovnání s Konceptem ÚPmB byla výšková úroveň zvýšena do hladiny 4 (9-22 m s možností lokální dominanty). Okolní plochy mají také výškové úrovně vymezené v hladinách 3-4.

Věcná podstata způsobů vypořádání předmětného podání zůstává nadále relevantní, přestože návrh nového územního plánu města Brna prošel přepracováním s ohledem na Pokyny ZMB z roku 2022 a byl uveden do jednotného standardu ÚPD dle stavebního zákona a jeho prováděcích předpisů. Výše uvedené texty je tedy nutno chápat také ve smyslu těchto úprav.

6867

Jašková Monika (Magistrát města Brna)

Od:
Odesláno:
Komu:
Předmět:
Přílohy:



MAGISTRÁT MĚSTA
Odbor územního plánování
Pošláno: 29 -06- 2020
j. MMB: 0299624/2020
Příl.:

Dobrý den,
v příloze posílám připomínku k projednávanému novému územnímu plánu města Brna.
Děkuji



NÁMITKA / PŘIPOMÍNKA

NÁZEV PROJEDNÁVANÉ ÚPD

Nový územní plán

Identifikační údaje podatele

Fyzická osoba/právnícká osoba

Jméno, příjmení /
Název společnosti

Datum narození/
Identifikační číslo

Trvalé bydliště/
sídlo

Jsem - nejsem*) občan města Brna

Jsem - nejsem*) vlastníkem pozemku/ů nebo stavby v ploše dotčené
navrhovanou změnou

Upřesnění obsahu námítky/připomínky

K textové části

Ke grafické části

K procesu pořizování

Městská část

Brno - Líšeň

Katastrální území

Líšeň

Parcelní čísla pozemků (adresa,
doplňující popis lokality)

Text námítky/připomínky včetně ZDŮVODNĚNÍ

přílohy:


- ano
 ne

1 Mezi ulicí Holzovou a osadou Kandie se v novém územním plánu nepočítá s dopravním propojením. Žádám tímto o zanesení ul. Malečkova a dopravního napojení na Holzovu do nového ÚP jako území určené pro dopravu. Kandie má totiž dnes jediné asfaltové propojení s okolním světem právě směrem na západ na propojku mezi Líšní a Slatinou. 1

2 Žádám také o to, aby nový územní plán řešil přechod pro chodce propojující Kandii s autobusovou zastávkou Malečkova na ul. Holzova směrem z Líšně do Slatiny. 2

Příloha: Situace v území Kandie

V Brně dne 25.6.2020

Podpis: 

Příloha č.1: Připomínka k ÚPD Nový územní plán MMB



MMB/0297624/2020

Námitka č.1

Výrok:

Námitce se vyhovuje částečně.

Odůvodnění:

V rámci námitky je požadováno vymezení dopravního připojení lokality Kandie a území v k.ú. Podolí a vymezení plochy dopravní infrastruktury ulice Malečkova a dopravního připojení na ulici Holzovu.

V oblasti ulice Holzovy a Malečkovy je vymezena plocha dopravní infrastruktury D, komunikace dále probíhá mimo správní území města a dále je vymezena stavební plocha, ve které je umístění komunikací nebo veřejného prostranství rovněž přípustná.

Ulice Malečkova je v současném územním plánu vymezena obdobným způsobem jako v Návrhu nového, tedy nedochází ke změně oproti stávajícímu stavu.

Vzhledem k tomu, že ulice zajišťuje přístup k lokalitě zástavby, doporučujeme zvážit přiřazení stávající ulice Malečkovy k ploše dopravní infrastruktury D u ulice Holzovy.

Věcná podstata způsobů vypořádání předmětného podání zůstává nadále relevantní, přestože návrh nového územního plánu města Brna prošel přepracováním s ohledem na Pokyny ZMB z roku 2022 a byl uveden do jednotného standardu ÚPD dle stavebního zákona a jeho prováděcích předpisů. Výše uvedené texty je tedy nutno chápat také ve smyslu těchto úprav.

Námitka č.2

Výrok:

Námitce se nevyhovuje.

Odůvodnění:

V rámci námitky je požadováno řešení přechodu pro chodce propojující Kandii se zastávkou Malečkova.

Pro umístění přechodu pro chodce jsou obecně vytvořeny územní podmínky, ale jejich konkrétní řešení je nad rámec podrobnosti zpracování územního plánu. Úprava organizace dopravy a konkrétní způsob dopravní obsluhy je nad rámec podrobnosti řešení územního plánu.

Z výše uvedených důvodů nelze námitce vyhovět.

Věcná podstata způsobů vypořádání předmětného podání zůstává nadále relevantní, přestože návrh nového územního plánu města Brna prošel přepracováním s ohledem na Pokyny ZMB z roku 2022 a byl uveden do jednotného standardu ÚPD dle stavebního zákona a jeho prováděcích předpisů. Výše uvedené texty je tedy nutno chápat také ve smyslu těchto úprav.

6539

MAGISTRÁT MĚSTA BRNA
Odbor územního plánování a rozvoje
Došlo dne: 25 -06- 2020
Č.j. MMB: 0297629
Příl.:

Magistrát města Brna
Odbor územního plánování a rozvoje
Kounicova 67
601 67 Brno

-NÁMITKA-- PŘIPOMÍNKA*

proti návrhu Územního plánu města Brna, jeho grafické i textové části

(* nehodící se škrtněte)

Statutární město Brno
Doručeno: 25.06.2020
MMB/0297629/2020
listy: 1 přílohy:
druh: 1 / sv:

Identifikační údaje podatele:

Jméno, příjmení:
Datum narození:
Trvalé bydliště: ...



Jsem - nejsem* vlastníkem pozemku/ů nebo stavby v ploše dotčené navrhovanou změnou

Katastrální území Ivanovice, parcela č. / stavba č.p.....

Vznáším tyto námitky - připomínky*:

1

1)

Dotčené území: Brno-Ivanovice, plocha mezi ulicemi Řečkovická, Hradecká a Černožorská

a) Plocha pod stávající stavbou nákupního centra Bauhaus

- Zásadně nesouhlasím se změnou této plochy v navrhovanou plochu X/a2.

Zdůvodnění:

Plocha X/a2 mezi ulicemi Řečkovická, Černožorská a Hradecká v Brně-Ivanovicích je vedena jako stabilizovaná plocha pro obchod, nicméně stávající stavba nákupního centra Bauhaus byla postavena bez potřebného stavebního povolení, resp. na základě nezákonně vydaného certifikátu autorizovaného inspektora.

Tento certifikát byl rozhodnutím Magistrátu města Brna ze dne 10. 3. 2017 č.j. MMB/0104559/2017 prohlášen za od počátku neplatný s tím, že právo stavby ke stavbě nákupního centra Bauhaus nikdy nevzniklo.

Rozhodnutí Magistrátu bylo následně potvrzeno jak Krajským úřadem Jihomoravského kraje, tak Krajským soudem v Brně. V současné době ohledně stavby nákupního centra Bauhaus probíhá řízení o odstranění stavby a řízení o dodatečném povolení stavby. Návrh ÚPmB tedy tímto způsobem de facto legalizuje černou stavbu a akceptuje změnu, která byla danému území vnucena nezákonným postupem soukromého subjektu, aniž by této změně předcházelo náležité správní řízení vedené k zajištění ochrany veřejných i soukromých zájmů.

Tuto a ze severu k ní přiléhající plochu pro komerční využití navrhuji převést na funkci smíšenou obytnou, tak, jak je definována ve stávajícím územním plánu. Navrhovaný způsob využití X/a2 je pro tuto oblast zcela nevhodný vzhledem k bezprostřední blízkosti existující obytné zástavby Ivanovic. Navíc nelze v žádném případě souhlasit se zařazením této plochy mezi plochy stabilizované, tj. území, ve kterých se stávající účel využití území nebude zásadním způsobem měnit, neboť se tím zcela nepřipustným způsobem předjímá a zároveň i ovlivňuje výsledek probíhajícího řízení o odstranění stavby, resp. o vydání dodatečného stavebního povolení.

1

1

Navrhují proto, aby:

- plocha mezi ulicemi Řečkovická, Černožorská a Hradecká v Brně-Ivanovicích, v Návrhu ÚPmB definovaná jako stabilizovaná plocha X/a2 (objekt BAUHAUSu), byla definována jako návrhová plocha komerční vybavenosti (W/a2) – funkční plocha „SV“ neboli „Smíšené plochy výroby a služeb“ dle stávajícího územního plánu svými regulativy totiž odpovídá plochám W (plochy komerční vybavenosti) dle Návrhu ÚPmB,

1**2**

- b) Sousedící lokalita severně nad stavbou Bauhaus – v návrhu označená jako I-2
 - Zásadně nesouhlasím se změnou stávající plochy B na plochu komerční vybavenosti W/a3.
 - Navrhují definovat tuto lokalitu I-2 jako plochu B, případně v kombinaci se smíšenou obytnou (C/r2) při ulici Hradecká.

2**3**

- c) Navazující lokalita severně směrem k obci Česká - rozvojová lokalita E-2 (rezerva)
 - Nesouhlasím se změnou stávající zemědělské plochy na plochu E-2 pro lehkou výrobu v celé ploše. Připomínám, že se zde nachází nejkvalitnější zemědělská půda (jedná se i o zemědělský půdní fond s I. třídou ochrany). Přípustná je územní rezerva pro W/a3 pouze v části podél ulice Hradecká. Při ulici Černožorská ponechat stávající zelenou plochu případně v kombinaci s plochou bydlení B v souladu s protější stranou ulice Černožorská.
 - V případě zástavby této lokality požadují vést hlavní dopravní obsluhu této nové lokality novým sjezdem z mag. Hradecká a napojení musí být vyřešeno v rámci tohoto území nebo na bezprostředně přilehlých plochách, např. společně u plochy D/v2.

3

Zdůvodnění:

MČ Ivanovice je vyhledávanou lokalitou pro klidné bydlení, a to pro svůj přírodní a venkovský charakter. Výstavba obchodních center a průmyslových objektů v těsné blízkosti rodinných domků znamená záměrné zničení hodnotného bydlení, snížení kvality života a likvidaci této krásné městské části. Návrh Územního plánu města Brna není v žádném případě přínosem pro obyvatele Ivanovic, je přínosem pouze pro developerské a stavební společnosti a jeho výsledkem bude negativní dopad na lidské zdraví a životní prostředí. Žádám, aby MČ Ivanovice zůstala zachována ve své původní podobě především jako lokalita rodinných domků určená pro klidné bydlení a aby i v souladu s tímto probíhal další rozvoj Ivanovic. Návrh ÚP města Brna pro MČ Ivanovice navíc zcela odporuje celospolečenskému úsilí o záchranu životního prostředí a naopak ještě více prohloubí již nyní alarmující problémy, jako je znečištění ovzduší, degradace půdy, nedostatek vody v krajině, hlukové a světelné znečištění apod.

V Brně dne 25.6.2020

Podpis



MMB/0297629/2020

Námítka č.1

Výrok:

Námítce se nevyhovuje.

Odůvodnění:

Stabilizovaná plocha nákupních a zábavních center a zvláštních areálů (X) při ulici Řečkovická byla vymezena na základě stávajícího využití plochy v souladu s § 3 odst. 2) písm. a) Vyhlášky 501/2006 Sb., kdy stávající využití odpovídá takto vymezené ploše. Vymezení plochy komerční vybavenosti (W), jak požaduje podatel, není důvodné. Objekt obchodního domu je řádně zapsán v katastru nemovitostí. Zkoumání titulu zápisu objektu úřadu územního plánování ani příslušnému orgánu k vydání ÚPmB formou opatření obecné povahy nepřísluší. Vymezení předmětné plochy X je vzhledem k dobré dopravní dostupnosti při minimalizaci střetů vzájemně neslučitelných činností, vhodné (plocha X je oddělena od rezidenční zástavby plochou dopravy při umožnění příjezdu mimo tuto rezidenční zástavbu). Z uvedeného se pořizovatel ztotožňuje se zpracovatelem návrhu ÚPmB v tom, že předmětná plocha X splňuje veškeré podmínky pro její vymezení.

Věcná podstata způsobů vypořádání předmětného podání zůstává nadále relevantní, přestože návrh nového územního plánu města Brna prošel přepracováním s ohledem na Pokyny ZMB z roku 2022 a byl uveden do jednotného standardu ÚPD dle stavebního zákona a jeho prováděcích předpisů. Výše uvedené texty je tedy nutno chápat také ve smyslu těchto úprav.

Námítka č.2

Výrok:

Námítce se vyhovuje částečně.

Odůvodnění:

Rozvojová lokalita I-2, resp. plocha W/a3 zahrnuje také pozemky stávajících rodinných domů, které jsou v současném územním plánu klasifikovány jako stabilizovaná plocha bydlení s podrobnějším funkčním typem všeobecné bydlení (BO). Podatel požaduje v rozvojové lokalitě I-2 vymezení plochy bydlení (B) v případné kombinaci s plochou smíšeně obytnou (C) namísto plochy komerční vybavenosti (W). Na základě vícečetných podání k ploše komerční vybavenosti (W) v rámci rozvojové lokality I-2 bylo řešení rozvojové lokality přezkoumáno a upraveno tak, že z důvodu již existujících staveb v předmětné ploše byla plocha komerční vybavenosti zmenšena ve prospěch plochy smíšené obytné (C/r2) přibližně v rozsahu ploch bydlení dle stávajícího územního plánu. Vymezení plochy bydlení není s ohledem na externalitu z dopravy vhodné. Taktéž byl upraven rozsah území, ve kterém je stanovena podmínka zpracování územní studie ÚS-04 pro rozhodování v území, kdy plocha C je z toho území vyřata. Vymezení zbytkové plochy komerční vybavenosti je s ohledem na výhodnou dopravní polohu vhodné zachovat.

Věcná podstata způsobů vypořádání předmětného podání se částečně mění, a to i ve vazbě na skutečnost, že návrh nového územního plánu města Brna prošel přepracováním s ohledem na Pokyny ZMB z roku 2022 a byl uveden do jednotného standardu ÚPD dle stavebního zákona a jeho prováděcích předpisů, tj. výše uvedené texty je nutno chápat ve smyslu těchto úprav.

Vyhodnocení se mění ve své části takto:

Na základě požadavku určeného zastupitele ze dne 18.9.2023 byly prověřeny územní studie, přičemž územní studie ÚS-04 byla vyhodnocena jako nadbytečná, a proto byla zcela vypuštěna.

Námitka č.3

Výrok:

Námitce se nevyhovuje.

Odůvodnění:

Území Ivanovic mělo být dle dohody s MŽP ČR z hlediska záboru ZPF řešeno dle varianty I. Konceptu ÚPmB s upřesněním řešení severní části lokality I-2 - plochu E řešit jako územní rezervu pro ostatní plochy – lehká výroba s územní rezervou dopravního napojení na ulici Černoorskou až na hranici města. Návrhem ÚPmB jsou tak naplněny Pokyny pro vypracování Návrhu ÚPmB a severní část rozvojová lokalita I-2 z Konceptu ÚPmB je převedena do územní rezervy E-2.

Na základě uvedeného je tak v Návrhu ÚPmB vymezena plocha územní rezervy E-2 s podmínkou prověření potřeby rozšíření návrhových ploch lehké výroby v lokalitě včetně související dopravní infrastruktury, použitelných po využití dosud nevyčerpaných rozsáhlých návrhových ploch pro lehkou výrobu a návrhových ploch komerční vybavenosti při ulici Hradecká, přičemž dopravní napojení nesmí být řešeno na ulici Černoorskou, aby nedocházelo ke kolizi s navazující rezidenční zástavbou. Předmětné požadavky na vymezení konkrétních ploch v lokalitě územní rezervy E-2 nelze v této fázi pořizování zohlednit, protože aktuálně nedochází k žádné změně funkčního využití daného území. Požadavky je proto nutné/možné uplatnit při aktivaci rezervy a ve fázi pořizování změn ÚPmB, které vyplynou z prověření nejvhodnějšího funkčního využití dané lokality resp. předmětné územní rezervy E-2, a budou probíhat klasickým procesem pořizování změn.

Věcná podstata způsobů vypořádání předmětného podání zůstává nadále relevantní, přestože návrh nového územního plánu města Brna prošel přepracováním s ohledem na Pokyny ZMB z roku 2022 a byl uveden do jednotného standardu ÚPD dle stavebního zákona a jeho prováděcích předpisů. Výše uvedené texty je tedy nutno chápat také ve smyslu těchto úprav.

6827

NÁMITKA / PŘIPOMÍNKA

MAGISTRÁT MĚSTA BRNA
Odbor územního plánování a rozvoje
Dostalo dne 29-06-2020
Č.j. MMB: 0297640

NÁZEV PROJEDNÁVANÉ ÚPD

Námitka proti návrhu ÚPmB 0297640

Identifikační údaje podatele

Fyzická osoba/právnícká osoba

Jméno, příjmení /
Název společnosti

Datum narození/
Identifikační číslo

Trvalé bydliště/
sídlo

Statutární město Brno

Doručeno: 29.06.2020

MMB/0297640/2020

listy: 1 přílohy:

druh: 15/sv:



mmb1es7739a79c

Jsem - ~~nejsem~~*) občan města Brna

Jsem - ~~nejsem~~*) vlastníkem pozemku/ů nebo stavby v ploše dotčené navrhovanou změnou

Katastrální území Žabovřesky, parc. [redacted]

Upřesnění obsahu námítky/připomínky

K textové části

ANO

Ke grafické části

ANO

K procesu pořizování

ANO

Městská část

Brno - Žabovřesky

Katastrální území

Žabovřesky

Parcelní čísla pozemků (adresa,
doplňující popis lokality)

Text námítky/připomínky

přílohy:

ano

ne

Jako vlastníci pozemků a stavby (RD na ulici Příkrá) dotčené návrhem řešení **podáváme námítky proti návrhu územního plánu města Brna (dále jen ÚPmB), ve smyslu § 52 odst. 2 zákona č. 183/2006 Sb., o územním plánování a stavebním řádu (dále jen stavební zákon).** Že jsme vlastníci oprávnění k takové námitce vyplývá i z konstantní soudní judikatury, a to např. z rozsudku Nejvyššího správního soudu ze dne 24.10.2007, č.j. 2 Ao 2/2007-73 a z nálezu Ústavního soudu sp. zn. Pl ÚS 19/99. Naše pozemky a stavba jsou vzdáleny nedaleko od místa, které je řešeno územním plánem, kdy tímto řešením jsou dotčena naše vlastnická práva (dále jen předmětné místo či předmětné řešení).

Napadáme textovou i mapovou část, stejně tak i proces pořizování návrhu ÚPmB.

Předmětným místem a předmětným řešením, proti kterému těmito námítkami brojíme, je **prodloužení ulice Příkrá (viz karta lokalit výrokové části ÚPmB v městské části Žabovřesky, nazvaná „Zy-3 Pod Palackého vrchem“)** a prakticky i ulice Zákoutí do rozvojové plochy Zy-3 Pod Palackého vrchem, napojení splaškových vod na stávající kanalizace dále do B11, odvedení dešťových vod do stávající kanalizace dále do B11, napojení na stávající vodovodní plyn, stejně tak elektřiny. V této části návrhu územního plánu brojíme i proti jeho grafické části, která zakresluje právě toto prodloužení ulice Příkrá do rozvojové plochy Zy-3 Pod Palackého vrchem. Stejně tak brojíme proti procesu pořizování návrhu ÚPmB.

Jako majitelé dotčených nemovitostí vnímáme tuto změnu územního plánu jako absolutně nepřijatelnou. Nelze, aby nová rozvojová lokalita **Zy-3 Pod Palackého vrchem** vznikala na úkor stávající zástavby na ulici Zákoutí, Příkrá a Ostrá. Stávající územní plán velice správně tuto lokalitu napojuje samostatnou komunikací ze směru od vodárny na Palackého vrchu z ulice U Vodárny. Ulice U Vodárny je dvoupruhová silnice lemovaná výškově odděleným chodníkem pro pěší, konstruovaná i

pro průjezd autobusové linky, nyní linka 53. Silnice vede kolem VUT, technologického parku a ne v bezprostřední blízkosti zástavby RD a BD. Tato ulice také nabízí přímé napojení na obchvat z ulice Hrdecká.

Navrhovaná změna ÚPmB – předmětné řešení - zamýšlí napojit novou rozvojovou lokalitu již přes stávající zástavbu RD situovaných v těsné blízkosti komunikace na ulicích Zákoutí, Příkrá, Ostrá. Tato zástavba byla koncipovaná jako rezidenční lokalita s neprůjezdnými zónami s minimálním provozem, pro rezidenty. Ulice Zákoutí je slepá, do ulice Příkrá je dokonce zákaz vjezdu. Nové zamýšlené napojení z rohu ulic Zákoutí a Příkrá, by znamenalo porušení celé této koncepce rezidenčního bydlení v celé této čtvrti. Do oblastí těchto ulic vede pouze jedno napojení po ulici Vychodilova. Z této ulice se vjíždí do slepé ulice. Komunikace je zde úzká s velkým převýšením se třemi 180 stupňovými zatačkami. V zimním období jsou tyto ulice často špatně sjízdné. Ulice Příkrá má zákaz vjezdu a v zimě bývá nesjízdná. Ulice Vychodilova, Ostrá a Zákoutí nemají chodníky ani žádné přechody takže již nyní je zde pohyb chodců, zejména dětí, značně nebezpečný.

Všechny tyto stávající komunikace byly budovány svépomocí v 70- tých letech minulého století jako příjezd k RD budovaných svépomocí v rámci tehdejší družstevní výstavby a nejsou stavěné pro mnohonásobně větší provoz než nyní. Všechny takto svépomocí stavěné RD byly v této lokalitě zakládány v prudkém svahu a mnohonásobně zvýšený průjezd nebo i dlouhodobý průjezd těžké stavební techniky by nepochybně narušil statiku těchto stávajících staveb, vznikaly by tak škody na majetku vlastníků jednotlivých dotčených staveb.

Samotné napojení k nově zamýšlené komunikaci v rohu ulic Zákoutí a Příkrá považujeme za nepřijatelné. Není možné aby vznik nové rozvojové lokality takto hrubě negativně narušil stávající zástavbu a její obyvatele. Útvar hlavního architekta naprojektoval tuto komunikaci přes pozemky – parkovací nájezdy do garáží- stávajících obyvatel. Dle našich informací tito vlastníci, jejichž pozemky jsou dotčeny předmětným řešením, s ním také zásadně nesouhlasí, jejich pozemky by jim byly zcela zdevastovány, proti předmětnému řešení podali rovněž námítky. Za takového stavu je realizace předmětného řešení absolutně nemožná, pozemky, po kterých by prodloužení ulice Příkrá mělo vést jsou soukromými pozemky, které jejich vlastníci neprodají a vyvlastnění je nereálné, neboť k tomu neexistuje žádný veřejný zájem, nýbrž zájem soukromý, a to pravděpodobně investora do zřízení nové plochy bydlení, který toto předmětné řešení prosadil za účelem úspory finančních prostředků oproti zbudování přístupové komunikace dle stávajícího územního plánu. To vše za situace, kdy existuje ve stávajícím územním plánu rozumné, technicky nepochybně vhodnější řešení, snáze proveditelné, které nebude bezprostředně ohrožovat a poškozovat vlastníky nemovitostí tak, jako řešení předmětné.


Realizace předmětného řešení v předmětném místě je ze stavebnětechnického hlediska absolutně vyloučena. Nově vzniklá komunikace by zde vedla přes dvě 90 stupňové zatačky s význačným převýšením v místě úzkém cca 3 m. Technická realizace předmětného řešení je neproveditelná, muselo by dojít ke zbourání některých stávajících staveb. Do nové lokality, kde nepochybně vzniknou stovky nových domů, by tímto nevhodně naprojektovaným místem, mohlo denně projet stovky i tisíce automobilů. Také je nepřijatelné aby tudy projížděla veškerá těžká stavební technika, s ohledem na již výše uvedenou technickou nemožnost takového zatížení pro naši i okolní nemovitosti, kdy opakovaný a dlouhodobý průjezd těžké techniky, stavba přípojek by narušila statiku celé oblasti a způsobila poškození naší i okolních nemovitostí. Nájezd do této zatačky znamená přeřadit na 1. převodový stupeň. Naše nemovitost i my její obyvatelé, i obyvatelé okolních nemovitostí, bychom byli vystaveni obrovským emisím výfukových plynů, hluku, otřesům, nebezpečnému provozu mnoha vozidel na úzké ulici bez chodníku, vyprojektované pro obsluhu rezidenční čtvrti zakončené slepou ulicí, tedy koncipované na nízký provoz, nikoli jako průjezdné komunikace do další obytné čtvrti. A to nepochybně i v nočních hodinách.

Ze všech shora uvedených důvodů je zřejmé, že by se nám vlastníků dotčené nemovitosti výrazně zhoršila kvalita bydlení, došlo by k výraznému snížení ceny naší nemovitosti, ke zhoršení životního prostředí (ovzduší, klidu, zóny oddechu – devastace přilehlého lesa, který slouží k oddechu a rekreačním účelům), došlo by k poškození naší nemovitosti narušením naší stavby průjezdem těžké techniky, stavbou a následným hustým provozem způsobeným obyvateli nové plochy bydlení. Tím vším by byla nenapravitelně narušena a poškozena naše vlastnická práva, a to vše pouze v zájmu, jak už bylo výše uvedeno, úzké skupiny investorů. Je nám zřejmé, že rozvoj bytové zástavby je v zájmu města, nicméně **trváme na tom, aby přístupová cesta k nové ploše bydlení Zy-3 Pod Palackého vrchem byla realizována dle stávajícího územního plánu.** Není žádného rozumného, opodstatněného

á zároveň zákonného důvodu, aby byla realizována předmětným řešením – prodloužením ulice Příkré a zákoutí.

Předmětným řešením by dále bylo vážně **ohroženo okolní životní prostředí**, zejména les, na jehož úkor má výstavba nové obytné plochy Zy-3 Pod Palackého vrchem probíhat. Pozemky k výstavbě jsou oproti stávajícímu územnímu plánu nově protaženy až na samou hranici lesa. Zóna oddechu a rekreace pro obyvatele se tak výrazně zmenší, dojde k narušení rovnováhy životního prostředí, kvality lesa, stávajících biokoridorů, konkrétně nadregionální biocentra a nadregionální biokoridory s vloženými regionálními a lokálními biocentry ve svých osách - nadregionálního biocentra (NRBC) 30 Podkomorské lesy, části nadregionálních biokoridorů (NRBK) K 129 a K 139 v prostoru jejich os. Bude tak ohrožena stávající biodiverzita lesa a ohroženy stávající a zejména chráněné rostlinné a živočišné druhy.

V BRNĚ dne
20.6.2020

Podpis: 

*nehodící se škrtněte

MMB/0297640/2020

Námitka

Výrok:

Námitce se nevyhovuje.

Odůvodnění:

V rámci podání je vysloven nesouhlas s dopravním propojením rozvojové lokality Zy-3 z ulice Zákoutí z důvodu narušení pohody bydlení a životního prostředí stávající lokality.

Toto propojení bylo prověřeno a vyplynulo z řešení územní studie, z územního hlediska je žádoucí jeho vymezení a lze jej v současné době považovat za koridor umožňující propojení struktury lokality. I v rámci studie bylo uvažováno s dopravní obsluhou od areálu vodáren, nikoliv ze stávající struktury komunikací Příkrá, Ostrá, Zákoutí.

To, v jaké skutečné šíři a funkci se podaří zajistit vazby v území je otázkou až podrobnějšího řešení v rámci projektové dokumentace, majetkoprávního vypořádání a příslušného řízení, kdy budou známy parametry navrženého propojení a bude možné posoudit případné vlivy a dopady na předmětné území.

Účel tohoto propojení bude možné stanovit až v rámci úpravy organizace dopravy v území, která není předmětem řešení územního plánu.

Pokud se z nějakého důvodu nepodaří dosáhnout shody, zůstane v území zachován stávající stav využití pozemků.

Z výše uvedených důvodů nelze požadavku vyhovět.

Věcná podstata způsobů vypořádání předmětného podání zůstává nadále relevantní, přestože návrh nového územního plánu města Brna prošel přepracováním s ohledem na Pokyny ZMB z roku 2022 a byl uveden do jednotného standardu ÚPD dle stavebního zákona a jeho prováděcích předpisů. Výše uvedené texty je tedy nutno chápat také ve smyslu těchto úprav.

6720

MAGISTRÁT MĚSTA BRNA
Odbor územního plánování a rozvoje
Kounicova 67
601 67 Brno

NÁMITKA / PŘIPOMÍNKA

NÁZEV PROJEDNÁVANÉ ÚPD p.č. 1427/11, územní změna druhu pozemku

Identifikační údaje podatele

MAGISTRÁT MĚSTA BRNA
Odbor územního plánování a rozvoje

Fyzická osoba/právnícká osoba

Došlo: 29-06-2020

Jméno, příjmení /
Název společnosti

Č.j. MMB: 0294642/2020
Příl.:

Datum narození/
Identifikační číslo

Trvalé bydliště/
sídlo

Jsem občan města Brna
Nejsem vlastníkem pozemku/ů nebo stavby v ploše dotčené
navrhovanou změnou
Katastrální území Maloměřice, parcela č. [redacted]

Upřesnění obsahu námítky/připomínky

K textové části Ke grafické části K procesu pořizování

Městská část Maloměřice – Obřany

Katastrální území Maloměřice

Parcelní čísla pozemků (adresa,
doplňující popis lokality)

Text námítky/připomínky včetně ZDŮVODNĚNÍ
přílohy:
 ano
 ne

Na p.č. [redacted] je plánována územní změna druhu pozemku z veřejné zeleně na plochu vhodnou pro bydlení s výškovou úrovní 6-16 m.

V této oblasti je vysoké znečištění ovzduší. Od výše uvedené parcely je necelých 200 m plánovaný VMO (směr sever), dále je necelých 150 m vzdálena železniční infrastruktura ČD (směr východ) a na jižní straně probíhají stavební práce v areálu Nové Zbrojovky. Emisní zatížení a prašnost je v této lokalitě obrovské. Odebráním veřejné zeleně a výstavbou nového objektu dojde ke zhoršení už tak znečištěného ovzduší.

Kromě toho se uvažuje o „zálivovém parkování“ v úseku ulice Dolnopolní, které by mělo za následek zužení travnatého pruhu mezi ulicí Dolnopolní a řekou Svitavou. Pokud má pomoci VMO dojít ke snížení znečištěného ovzduší a k celkové regeneraci území v této městské lokalitě, zástavbou výše zmíněného pozemku nedojde k podpoře tohoto faktu.

Navíc plánovaná stavba s výškou 6-16 m nezapadá do architektonické struktury okolí, jelikož se v blízkosti parcely nachází převážně dvoupodlažní RD. Provozem aut od možných budoucích obyvatel by došlo k zatížení ulice Dolnopolní a také cyklostezky, která se nachází na stejné silnici.

Z výše uvedených důvodů navrhuji zanechat tuto pa [redacted]

V Brně dne 29.6.2020 Podpis: [redacted]

*nehodící se škrtněte

MMB/0297642/2020

Námitka

Výrok:

Námitce se vyhovuje částečně.

Odůvodnění:

Pozemek parc. č. 1427/11 k. ú. Maloměřice v nároží ulice Dolnopolní a Baarovo nábřeží je jako celek podměrečný, nedosahuje minimální výměry 0,2 ha pro vymezení samostatné plochy s rozdílným způsobem využití, viz kapitola 5.7.1 textové části Odůvodnění.

Dle platného ÚPmB je pozemek zčásti stabilizovanou plochou městské zeleně, zčásti návrhovou plochou smíšenou, slouží jako ozeleněné veřejné prostranství. Nový ÚP jej stabilizuje a zahrnuje do stabilizované plochy bydlení, čímž další využívání pozemku pro veřejné prostranství není znemožněno. Toto prostranství se zelení je však z pohledu MČ významné, a proto bude v rozsahu stávající plochy zeleně z platného ÚPmB zahrnuto do navazující plochy veřejného prostranství.

Věcná podstata způsobů vypořádání předmětného podání zůstává nadále relevantní, přestože návrh nového územního plánu města Brna prošel přepracováním s ohledem na Pokyny ZMB z roku 2022 a byl uveden do jednotného standardu ÚPD dle stavebního zákona a jeho prováděcích předpisů. Výše uvedené texty je tedy nutno chápat také ve smyslu těchto úprav.

Došlo dne: 25-06-2020

0297643

Adresát:



o plánování a rozvoje, Kounicova 67, 601 676 Brno

Podatel:

Jméno a příjmení:

Trvale bytem:

Jsem – nejsem* vlastníkem nemovitosti v ploše dotčené navrhovanou změnou (uvést parcelní číslo pozemku nebo číslo popisné stavby nebo identifikaci bytové či nebytové jednotky)

.....v katastrálním území:

(* nehodící se škrtněte)

–NÁMITKA – PŘIPOMÍNKA* proti Návrhu Územního plánu města Brna, jeho grafické i textové části

Vznáším námitky – připomínky označené níže křížkem:

- | | | |
|-------------|--|-------------|
| 1 | <input checked="" type="checkbox"/> Požadujeme zásadně redukovat navrhovaný rozsah záboru zemědělského půdního fondu a navrhované navýšení zastavěnosti v k. ú. Medlánek. | 1 |
| 2
-
6 | <input checked="" type="checkbox"/> Požadujeme vypuštění plánovaných komunikací: <ul style="list-style-type: none">o mezi Komínem (resp. Bystrčí) a Medlánekami se zaústěním do ulice Turistické (navržené jako veřejné prostranství se zábořem ploch polí a zahrádek v lokalitě u křížku pro budoucí silnici),o mezi Medlánekami a Ivanovicemi od ulice V Újezdech pod kasárnami v Řečkovících (R/1),o mezi Technologickým parkem (ul. Purkyňovou) a ulicí Hudcovou, ústící naproti ZŠ (Me/1). <input checked="" type="checkbox"/> Požadujeme vypuštění plánovaných územních rezerv pro komunikace: <ul style="list-style-type: none">o mezi ulicí Turistickou (od křížku) a ulicí Purkyňovou mezi Medláneckými kopci,o mezi ulicí Turistickou a ulicí V Újezdech. | 2
-
6 |
| 7 | <input checked="" type="checkbox"/> Nesouhlasíme s novým dopravním propojením mezi ulicemi V Újezdech a K Babě v rozvojové ploše Me-3. | 7 |
| 8 | <input checked="" type="checkbox"/> Požadujeme změnit plánovanou výstavbu na polích mezi Medlánekami, Řečkovícemi a Ivanovicemi výhradně na méně intenzivní nízkopodlažní výstavbu do úrovně podlažnosti 2, ideálně výstavbu rodinných domů a jejich funkční komunikační napojení do území té městské části, kde je tato výstavba plánována. Požadujeme zásadní snížení intenzity využití území celých rozvojových ploch R-3 a Me-4 (méně obyvatel, méně pracovníků) a to také výrazným rozšířením ploch zeleně Z, kterých by mělo být násobně více, než je v lokalitě plánováno. | 8 |
| 9 | <input checked="" type="checkbox"/> Požadujeme v rozvojové ploše Me-4 pod ulicí V Újezdech plochu V/a2 ponechat v navrhovaném umístění podél stávající komunikace, avšak její celkový rozsah zmenšit na rozsah dle stávajícího ÚP tak, aby tato plocha začínala až za křižovatkou s ulicí Nadační; ve zbývající ploše vymezit plochu zeleně Z. | 9 |
| 1
0 | <input checked="" type="checkbox"/> Požadujeme novou výstavbu v rozvojové ploše Me-4 podmínit prověřením v rámci územní studie s ohledem na přílehlou rekreačně sportovní oblast a zachování plnohodnotného prostupu do této oblasti. | 1
0 |
| 1
1 | <input checked="" type="checkbox"/> Požadujeme zásadní snížení intenzity využití území Geofyziky a Medlánecké cihelny v rozvojové ploše R-8 (méně obyvatel, méně pracovníků), aby byl rozvoj těchto lokalit únosný pro stávající infrastrukturu Medlánek. | 1
1 |
| 1
2 | <input checked="" type="checkbox"/> Požadujeme mezi veřejně prospěšné stavby zahrnout také komunikační propojení mezi ulicemi Renčova a Terezy Novákové pro odlehčení dopravy z Duhových Polí. | 1
2 |
| 1
3 | <input checked="" type="checkbox"/> Požadujeme vypuštění územní rezervy pro bydlení v zahradách a polích v lokalitě B-6 při ulici Turistické a Vycházkové a vypuštění územní rezervy pro bydlení pod ulicí V Újezdech B-7. | 1
3 |
| 1
4 | <input checked="" type="checkbox"/> Požadujeme zachovat stávající stabilizovanou plochu vysazeného a vzrostlého biokoridoru kolem Medláneckého potoka jako plochu Územního systému ekologické stability (ÚSES) – biokoridor - a dle reálného stavu masivních výsadeb kolem polní cesty na pozemku p. č. 1818 v k. ú. Medlánek vymezit plochu krajinné zeleně K. | 1
4 |
| 1
5 | <input checked="" type="checkbox"/> Požadujeme v rámci katastru Medlánek vyčlenit funkční plochy na městských pozemcích pro domov pro seniory, sběrné středisko separovaného odpadu, školství a sport. | 1
5 |
| 1
6 | <input checked="" type="checkbox"/> Požadujeme změnit pobytovou louku kolem tzv. Žebětínské cesty v prodloužení ulice Žebětínek (p. č. 1811 v k. ú. Medlánek) ze zemědělské plochy A na plochu krajinné zeleně K. | 1
6 |
| 1
7 | <input checked="" type="checkbox"/> Požadujeme zachovat stávající prostup územím mezi ulicemi Turistickou a Vycházkovou a pozemky p. č. 1033/1 a 1033/12 v k. ú. Medlánek definovat dle reálného stavu jako zeleň Z, tzn. neměnit na zahrady I. | 1
7 |

1 8	☒ Požadujeme plochu vedle stromové kaple na pozemku p. č. 1353 v k. ú. Medlánky vymezit pro vzpomínkový háj s možností pohřbívání ke kořenům jako plochu V/x/h.	1 8
1 9	☒ Požadujeme změnit pozemky dostupné jen cestou kolem medláneckého rybníka (p. č. 994/1, 1000/11 a další související pozemky v k. ú. Medlánky, které byly dříve plochami H) z ploch bydlení B na plochy zeleně Z nebo K nebo plochy vodní a vodohospodářské H, jak je tomu dosud.	1 9
2 0	☒ Požadujeme plochu části městských pozemků při ul. Rysova p. č. 985/1 a 985/19 v k. ú. Medlánky, kde se nachází zahrada MŠ a veřejná zeleň, ponechat jako plochy zeleně Z; v případě trvání požadavku na doplnění zástavby změnit na plochu veřejné vybavenosti V pro možnost vybudování domova pro seniory.	2 0
2 1	☒ Požadujeme změnit pozemky plánované historicky jako rezerva pro novou radnici u kruhového objezdu (p. č. 985/21 a přiléhající části pozemků p. č. 985/1 a 985/2 v k. ú. Medlánky) z plochy bydlení B/r2 na plochu veřejné vybavenosti V/r2).	2 1
2 2	☒ Požadujeme plochu mezi městským bytovým domem Jabloňová 22-28 a ulicí Kuřimskou ponechat plochy dle stávajícího ÚP jako zeleň Z, tzn. neměnit na bydlení B.	2 2
2 3	☒ V lokalitě Technoparku v rozvojové ploše Me-1 požadujeme zredukovat navrhované plochy bydlení za parkem ve prospěch ploch zeleně, a to alespoň v rozsahu, jak s nimi počítal stávající územní plán, požadujeme v souladu se stávajícím ÚP zachovat pruh zeleně pro rozšíření Zámeckého parku směrem k budoucí zastávce tramvaje a dále jej prodloužit podél budoucí tramvajové trati Me/31 celou lokalitou Technoparku a v jejím sousedství vést plochu pro vybudování stezky pro pěší a cyklisty pro zajištění prostupnosti území z Medlánek do Králova Pole.	2 3
2 4	☒ V lokalitě Technoparku v rozvojové ploše Me-1 dále požadujeme navýšení ploch zeleně alespoň na úroveň stávajícího ÚP, dále požadujeme v části této lokality blíže k Medláncům pamatovat i na veřejnou vybavenost v podobě školství, hřišť a sportovišť, aby noví obyvatelé i zaměstnanci nezhoršili již tak nedostatečnou kapacitu stávající veřejné vybavenosti v Medláncích (MŠ, ZŠ, centrum volného času, dětská hřiště, sportoviště). Požadujeme v dostupné vzdálenosti od ZŠ plochu pro sport S pro vybudování tělocvičny či malé sportovní haly, kterou by mohly využívat na tělocvik i děti základní školy, jejíž tělocvična je za hranou kapacity a brání případnému navýšení počtu žáků.	2 4
2 5	☒ Požadujeme zahrnout cyklostezku spojující Technopark a Průmyslovou zónu v Kuřimi kolem kasáren v Řečkovících, Ivanovice a Českou.	2 5
2 6	☒ Požadujeme respektovat reálný stav využití území a v lokalitě Zámeckého parku vymezit plochy zastavěné rodinnými domy jako plochy bydlení B/r1 a plochu pod zámekem jako plochu smíšenou obytnou C a v lokalitě Medláneckého kopce a jeho úpatí vymezit plochy zahrad I.	2 6

Dále doplňuji:

Co se týká odůvodnění mé připomínky/námítky, plně odkazuji na stanovisko MČ Brno-Medlánky k Návrhu Územního plánu města Brna.

V Brně dne 25.6.2020

Podpis



MMB/0297643/2020

Námítka č.1

Výrok:

Námítce se vyhovuje částečně.

Odůvodnění:

Předmětné území Medlánek má být dle dohody o vypořádání stanoviska Ministerstva životního prostředí (MŽP ČR) ke Konceptu ÚPmB ze dne 22.6.2017 z hlediska záboru ZPF řešeno dle varianty II. Konceptu ÚPmB s požadavkem na převedení rozvojové lokality Me-7 v rozsahu var. I Konceptu ÚPmB do územní rezervy pro bydlení (v Návrhu ÚPmB územní rezerva B-6) a dle podnětu samosprávy rozvojovou lokalitu Me-8 východně od komunikačního propojení řešit v rozsahu dle var. III (v Návrhu ÚPmB rozvojová lokalita Me-4) a západně od komunikačního propojení zařadit do územní rezervy pro bydlení v rozsahu dle var. II. (v Návrhu ÚPmB část územní rezervy B-7). V bezprostředním okolí měla být navazující rozvojová lokalita v MČ Brno-Řečkovice a Mokrý hora R-3 řešena obdobným způsobem - východně od komunikačního propojení rozvoj území dle var. III Konceptu ÚPmB (v Návrhu ÚPmB rozvojová lokalita R-3), západně od komunikace územní rezerva pro bydlení v rozsahu dle var. II. (v Návrhu ÚPmB část územní rezervy B-7). Tato dohodnutá řešení jsou součástí Pokynů pro vypracování Návrhu ÚPmB, které schválilo Zastupitelstvo města Brna usnesením č. ZM7/3871 na zasedání konaném dne 19. 6. 2018 (dále jen "Pokyny"). Návrhem ÚPmB jsou tak v daném území zcela naplněny Pokyny pro vypracování Návrhu ÚPmB a dotčený orgán MŽP ČR v této fázi pořizované dokumentace plně souhlasí s předloženým řešením Návrhu ÚPmB z hlediska záboru ZPF v k.ú. Medlánský, a proto není důvodné předmětné řešení měnit.

Uvádíme také, že územní rozvoj v ose Medlánský – Řečkovice – Ivanovice vyplývá ze Zadání, které je tímto způsobem konzistentně naplňováno. Tento rozvoj souvisí s trasováním D43 a předmětné územní rezervy bude možné aktivovat (převést do návrhu) pouze v případě, že bude na úrovni ZÚR JMK rozhodnuto o výsledné variantě řešení D43 na území města. Při návrhu řešení pak musí být zohledněny a zapracovány i případné další dopady a souvislosti, které nyní nelze dopředu předjímat.

Ovšem je nutné uvést, že v k.ú. Medlánský téměř nedochází v Návrhu ÚPmB k vymezení nových zastavitelných (návrhových) ploch oproti platnému ÚPmB, vyjma zastavitelných ploch na východní straně prodloužené ulice V Újezdech.

Nicméně na základě rozhodnutí Rady města Brna (RMB), které přijala na schůzi RMB č. R8/127 zahájené dne 20.1.2021 s pokračováním dne 25.1.2021, uplatnil určený zastupitel, radní pro územní plánování RNDr. Filip Chvátal, PhD. u pořizovatele připravovaného Územního plánu města Brna – Odboru územního plánování a rozvoje MMB, ve smyslu § 53 odst. (1) zákona č. 183/2006 sb., o územním plánování a stavebním řádu, ve znění pozdějších předpisů, podnět, aby vyhodnocení výsledků projednání dokončil v souladu s doporučením RMB. RMB doporučila řešení u problematických oblastí rozvoje města stěžejního charakteru. U předmětné územní rezervy B-6 a B-7 následujícím způsobem:

„Vzhledem k tomu, že došlo na úrovni ZÚR JMK k rozhodnutí o umístění koridoru komunikace R-43 na území města Brna, je možné učinit rozhodnutí a aktivovat územní rezervy, tj. územní rezervy převést zpět do zastavitelných ploch dle projednané a vybrané varianty Konceptu ÚPmB či dílčích úprav. Aktivaci územních rezerv převedením do zastavitelných ploch však nelze v úpravě Návrhu ÚPmB před opakovaným veřejným projednáním doporučit, ale až po první aktualizaci nového ÚPmB v rámci Zprávy o uplatňování ÚPmB, případně samostatnou změnou nového ÚPmB. V Návrhu ÚPmB by tak byly územní rezervy ponechány vyjma těch, kde je na základě výsledků projednání doporučeno jejich vypuštění (např. právě předmětná B-6 a B-7).“

Na základě výše uvedeného pořizovatel dává pokyn územní rezervu B-6 a B-7 z návrhu ÚPmB vypustit v souladu s podnětem určeného zastupitele.

Věcná podstata způsobů vypořádání předmětného podání zůstává nadále relevantní, přestože návrh nového územního plánu města Brna prošel přepracováním s ohledem na Pokyny ZMB z roku 2022 a byl uveden do jednotného standardu ÚPD dle stavebního zákona a jeho prováděcích předpisů. Výše uvedené texty je tedy nutno chápat také ve smyslu těchto úprav.

Námítka č.2

Výrok:

Námítce se vyhovuje částečně.

Odůvodnění:

Tangenciální propojení městských částí Brno-Komín a Brno - Bystrc s MČ Brno-Medlánky je dlouhodobě sledované už v platném ÚPmB, pro které je zde vymezena plocha komunikací a prostranství místního významu s navazující plochou krajinné zeleně pro možnost umístění stromořadí či jiného krajinného prvku v rekreačně využívaném území. V Návrhu nového ÚPmB se rovněž v kontinuitě se stávajícím ÚPmB vymezuje plocha veřejného prostranství, která kopíruje stávající zpevněnou cestu vedoucí přes předmětné území (agreguje částečně i návrhovou plochu krajinné zeleně KV ze stávajícího ÚPmB, což je dáno měřítkem nového ÚPmB) a která vytváří podmínky pro žádoucí prostupnost územím. Z hlediska koncepce uspořádání dopravy slouží tato plocha pro vedení samostatné cyklotrasy. Zajišťuje dopravní obsluhu pro rozvojovou část brněnské ZOO ze strany Brna-Bystrce a stabilizovaného areálu Pily ČR, dále pak stabilizovaného areálu Policie ČR a medláneckého letiště ze strany Brna-Medlánek. Převážná část území je však určena pro nestavební využití, které negeneruje dopravní zatížení. Koridor již v současné době plní funkci obsluhy navazujících pozemků a jeho vymezení je nezbytné. Jeho šířka neznamená „výstavbu“ komunikace v celé šíři, ale umožňuje „kultivaci“ nevyhovujícího stavu a doplnění např. oboustranného stromořadí a zvýšení kvality prostupnosti pro pěší a cyklisty. To, jakým způsobem bude upraven provoz na tomto propojení nebo případně rozdělení na provozně nezávislé úseky není předmětem řešení územního plánu, ale úpravy organizace dopravy, která stanoví podmínky provozu, případně zamezí průjezdu nebo omezí některé nežádoucí pohyby.

Na základě rozhodnutí Rady města Brna (RMB) konané na schůzi RMB č.R8/127 zahájené dne 20.1.2021 s pokračováním dne 25.1.2021, uplatnil určený zastupitel, radní pro územní plánování RNDr. Filip Chvátal, PhD. u pořizovatele připravovaného Územního plánu města Brna – Odboru územního plánování a rozvoje MMB, ve smyslu § 53 odst. (1) zákona č. 183/2006 sb., o územním plánování a stavebním řádu, ve znění pozdějších předpisů, podnět, aby vyhodnocení výsledků projednání dokončil v souladu s doporučením RMB. Co se týče problematické oblasti rozvoje města RMB doporučila komunikační propojení Komín - Medlánky řešit jako návrhovou plochu veřejného prostranství O s tím, že část tohoto koridoru v prostoru od odbočky k rozvojové ploše ZOO k areálu Policie ČR bude stabilizován v rozsahu platného ÚPmB (bez integrace plochy zeleně).

Věcná podstata způsobů vypořádání předmětného podání zůstává nadále relevantní, přestože návrh nového územního plánu města Brna prošel přepracováním s ohledem na Pokyny ZMB z roku 2022 a byl uveden do jednotného standardu ÚPD dle stavebního zákona a jeho prováděcích předpisů. Výše uvedené texty je tedy nutno chápat také ve smyslu těchto úprav.

Pro úplnost doplňujeme, že na základě Pokynu č. 6) "Důkladné opakované posouzení připomínek městských částí z veřejného projednání" Zastupitelstva města Brna ze dne 21.06.2022, došlo v území kolem areálu bývalého JZD k úpravě návrhu spočívající v zapracování řešení dle ÚS Komín, Palcary - jih (Ing.arch. Jenčková, 08/2022). V území jsou nově vymezeny plochy smíšené obytné všeobecné, plochy občanského vybavení veřejného a s tím spojené upravené vedení dopravní infrastruktury.

Námítka č.3

Výrok:

Námítce se nevyhovuje.

Odůvodnění:

V rámci podání je vysloven požadavek na vypuštění komunikačního propojení mezi Medládkami a Ivanovicemi, od ulice V Újezdech, označeným ve výkrese 2.2 jako R/1.

Vyhodnocení z r. 2020:

„Záměr R/1 má přímou souvislost s rozvojem MČ Brno-Řečkovice a MČ Brno-Ivanovice a tento záměr nelze vypustit, ale jeho podoba dozná změn.

V upraveném návrhu budou doplněny plochy rozvoje na k.ú. Ivanovice a záměr R/1 nebude propojován na k.ú. Medládky a bude veden v koridoru ulice Terezy Novákové (záměr R/31).“

Pro dokladování transparentnosti procesu vyhodnocení podání a pro úplnost uvádíme, že v předmětném území došlo ke změně. Ve výsledném řešení Návrhu nového ÚPmB byla poloha záměru R/1 upravena a záměr je připojen na ulici Žilkovu v MČ Brno-Řečkovice a Mokrý Hora. S územím MČ Brno-Medládky není propojen.

Tato změna však nemá vliv na podstatu vyhodnocení požadavku podatele.

Věcná podstata způsobů vypořádání předmětného podání zůstává nadále relevantní, přestože návrh nového územního plánu města Brna prošel přepracováním s ohledem na Pokyny ZMB z roku 2022 a byl uveden do jednotného standardu ÚPD dle stavebního zákona a jeho prováděcích předpisů. Výše uvedené texty je tedy nutno chápat také ve smyslu těchto úprav.

Námitka č.4

Výrok:

Námitce se vyhovuje částečně.

Odůvodnění:

V rámci podání je požadováno vypuštění plánované komunikace mezi Technologickým parkem (ul. Purkyňovou a ulicí Hudcovou, ústící naproti ZŠ (záměr Me/1).

Pro dokladování transparentnosti procesu vyhodnocení podání je uvedeno také mezitímní vyhodnocení z r. 2020:

Požadavku nebylo v roce 2020 vyhověno, protože: „ÚPmB vymezuje doplnění komunikaci sběrného významu Me/1 z ul. Purkyňova do ul. Hudcova, která je nezbytná pro rozvoj lokality Technologický park Me-1. Společně s další komunikační sítí v navazujícím území doplňuje dopravní skelet pro odvedení dopravy z této části území.“

Konečné vyhodnocení podání se vztahuje k výslednému řešení Návrhu nového ÚPmB:

Návrh Územního plánu města Brna pro opakované veřejné projednání (06/2021) byl upraven. Záměr Me/1 byl přetrasován do souběžné polohy s ulicí Hradeckou. Do ulice Hudcovy naproti ZŠ tedy není připojen.

Tímto je požadavek zohledněn.

Pro úplnost doplňujeme, že ačkoli byla sběrná komunikace Me/1 vypuštěna, zůstává navržena místní komunikace v rámci plochy veřejného prostranství.

Věcná podstata způsobů vypořádání předmětného podání zůstává nadále relevantní, přestože návrh nového územního plánu města Brna prošel přepracováním s ohledem na Pokyny ZMB z roku 2022 a byl uveden do jednotného standardu ÚPD dle stavebního zákona a jeho prováděcích předpisů. Výše uvedené texty je tedy nutno chápat také ve smyslu těchto úprav.

Námitka č.5

Výrok:

Námitce se nevyhovuje.

Odůvodnění:

Návrh ÚPmB (6/2020) vymezil O-6 jako územní rezervu k prověření možnosti napojení lokality bydlení vymezené v územní rezervě B-6 na komunikační síť ve směru Medládky (Technologický park) - Hudcova - Řečkovice - Ivanovice tak, aby byl přiměřeně doplněn

chybějící dopravní skelet, přičemž je možné aktivovat územní rezervu pouze v případě, že bude na úrovni ZÚR JMK rozhodnuto o trasování D43 na území města Brna.

Nicméně na základě rozhodnutí Rady města Brna (RMB), které přijala na schůzi RMB č.R8/127 zahájené dne 20.1.2021 s pokračováním dne 25.1.2021, uplatnil určený zastupitel, radní pro územní plánování RNDr. Filip Chvátal, PhD. u pořizovatele připravovaného Územního plánu města Brna – Odboru územního plánování a rozvoje MMB, ve smyslu § 53 odst. (1) zákona č. 183/2006 sb., o územním plánování a stavebním řádu, ve znění pozdějších předpisů, podnět, aby vyhodnocení výsledků projednání dokončil v souladu s doporučením RMB. RMB doporučila řešení u problematických oblastí rozvoje města stěžejního charakteru. u předmětné územní rezervy O-6 následujícím způsobem:

„Vzhledem k tomu, že došlo na úrovni ZÚR JMK k rozhodnutí o umístění koridoru komunikace R-43 (S43) na území města Brna, je možné učinit rozhodnutí a aktivovat územní rezervy tj. územní rezervy převést zpět do zastavitelných ploch dle projednané a vybrané varianty Konceptu ÚPmB či dílčích úprav. Aktivaci územních rezerv převedením do zastavitelných ploch však nelze v úpravě Návrhu ÚPmB před opakovaným veřejným projednáním doporučit, ale až po první aktualizaci nového ÚPmB v rámci Zprávy o uplatňování ÚPmB, případně samostatnou změnou nového ÚPmB. V Návrhu ÚPmB by tak byly územní rezervy ponechány vyjma těch, kde je na základě výsledků projednání doporučeno jejich vypuštění.

Vzhledem k nesouhlasu s původním vedením územní rezervy O-5 a výše uvedenému doporučení RMB na vypuštění koridoru územní rezervy O-6 a O-5 centrem Medlánek byla následně naznačena možnost změny jejího trasování. Jejich úpravu však nebylo možné z časových důvodů prověřit v potřebné podrobnosti a s podrobnějším vyhodnocením dopadů a vlivů na území.

Aby bylo možné podrobněji prověřit toto území jednak z hlediska koncepce dopravy (Odboru dopravy MMB) a z hlediska územních dopadů (Odboru územního plánování a rozvoje MMB), bylo z pozice pořizovatele rozhodnuto o potřebě jejího dalšího vymezení.

Z tohoto důvodu bude územní rezerva O-6 v Návrhu ponechána beze změny a územní rezerva O-5 bude upravena do koridoru v návaznosti od územní rezervy O-6 po propojení se záměrem R/1.

Závěrem uvádíme, že vzhledem k tomu, že se jedná pouze o územní rezervy, tak aktuálně nedochází k žádné změně ÚPmB v souvislosti s těmito dopravními koridory. Po zpracování podrobnějších prověřovacích studiích budou vyhodnoceny dopady do území a až následně na základě doporučení bude rozhodnuto o těchto územních rezervách a případném konkrétním vedení tohoto komunikačního propojení.

Věcná podstata způsobů vypořádání předmětného podání zůstává nadále relevantní, přestože návrh nového územního plánu města Brna prošel přepracováním s ohledem na Pokyny ZMB z roku 2022 a byl uveden do jednotného standardu ÚPD dle stavebního zákona a jeho prováděcích předpisů. Výše uvedené texty je tedy nutno chápat také ve smyslu těchto úprav.

Námítka č.6

Výrok:

Námítce se vyhovuje částečně.

Odůvodnění:

Návrh ÚPmB (6/2020) vymezil O-5 centrem Medlánek jako územní rezervu k prověření možnosti napojení lokality bydlení vymezené v územní rezervě B-6 na komunikační síť ve směru Medlánský park (Technologický park) - Hudcova - Řečkovice - Ivanovice tak, aby byl přiměřeně doplněn chybějící dopravní skelet.

Dále viz odůvodnění námítky č.5

Věcná podstata způsobů vypořádání předmětného podání zůstává nadále relevantní, přestože návrh nového územního plánu města Brna prošel přepracováním s ohledem na Pokyny ZMB z roku 2022 a byl uveden do jednotného standardu ÚPD dle stavebního zákona a jeho prováděcích předpisů. Výše uvedené texty je tedy nutno chápat také ve smyslu těchto úprav.

Námítka č.7

Výrok:

Námítce se vyhovuje.

Odůvodnění:

V rámci podání je požadováno zrušení dopravního propojení mezi ulicemi V Újezdech a K Babě v rozvojové ploše Me-3.

Původní vyhodnocení z r. 2020:

„Komunikace v ulici V Újezdech je vymezena plochou dopravní infrastruktury D, komunikace v ulici K Babě je vyznačeno plochou veřejného prostranství. Rozvojová lokalita Me-3 není s ulicí V Újezdech přímo propojena. Přímé propojení je možné v rámci obecných podmínek využití území, ovšem vzhledem k realizované zástavbě je obtížně realizovatelné a nevhodné. V rámci prostupnosti území je vhodné do karty lokality doplnit podmínku propojení pouze pro pěší a cyklisty.“

Pro dokladování transparentnosti procesu vyhodnocení podání a pro úplnost uvádíme, že v předmětném území došlo ke změně. Ve výsledném řešení Návrhu nového ÚPmB byla poloha záměru R/1 upravena a na k.ú. Medlánky již není vymezen. Komunikace v ulici V Újezdech již není vymezena plochou dopravní infrastruktury D, ale plochou veřejných prostranství. V kartě rozvojové lokality Me-3 je doplněna podmínka zajištění prostupu územím pro pěší a cyklisty.

Tato změna však nemá vliv na podstatu původního vyhodnocení podání.

Věcná podstata způsobů vypořádání předmětného podání zůstává nadále relevantní, přestože návrh nového územního plánu města Brna prošel přepracováním s ohledem na Pokyny ZMB z roku 2022 a byl uveden do jednotného standardu ÚPD dle stavebního zákona a jeho prováděcích předpisů. Výše uvedené texty je tedy nutno chápat také ve smyslu těchto úprav.

Námítka č.8

Výrok:

Námítce se vyhovuje částečně.

Odůvodnění:

Podatel požaduje změnit plánovanou výstavbu na polích mezi Medládkami, Řečkovice a Ivanovicemi (rozvojové lokality R-3 a Me-4) výhradně na méně intenzivní nízkopodlažní zástavbu, případně požaduje významné rozšíření ploch zeleně.

Rozvojová lokalita Me-4 bude na základě doporučení samosprávy města k vypořádání námitek a připomínek doručených k projednanému Návrhu nového ÚP upravena následovně: Návrhové stavební plochy bydlení (B) a smíšená obytná (C) budou vymezeny jako plocha zemědělská (A). Zůstane tak zachováno stávající funkční využití dle platného ÚPmB – pro zemědělský půdní fond. Původně vymezená plocha městské zeleně pro nový park nebude vymezena. Rozvojová lokalita Me-4 bude zredukována a zůstane pouze jižní část s návrhovými plochami pro veřejnou vybavenost (V).

Rozvojová lokalita R-3 měla původně zůstat bez úprav. Věcný obsah námítky k rozvojové lokalitě R-3 byl však uplatněn opakovaně při 1. opakovaném veřejném projednání. Podnět na změnu regulativu u předmětné plochy B/k3 na B/r2 podala mimo jiné MČ Brno-Řečkovice a Mokrý Hora. Určený zastupitel RNDr. Filip Chváta, PhD. dle § 53 odst. (1) stavebního zákona uplatnil v procesu vyhodnocování výsledků projednání dopisem č.j. MMB/0477610/2021 ze dne 13.9.2021 na základě doporučení RMB R8/168 konané dne 1.9.2021 podnět na zohlednění místních zájmů MČ Brno-Řečkovice a Mokrý Hora a to u plochy bydlení v lokalitě Díly (mezi areálem kasáren a zástavbou v ul. Žilkova) snížit výšku zástavby na 2; tj. na místo uvedené B/k3 změnit regulativ na B/r2. Městské části jsou dle Statutu města Brna oprávněny uplatňovat právo na místní samosprávu ve specifickém režimu prostřednictvím vyjádření k projednávaným územně plánovacím dokumentacím.

Na základě výsledků projednání byly místní zájmy městské části Brno-Řečkovice zohledněny a Návrh pro druhé veřejné opakované projednání bude upraven (u předmětné plochy dojde

ke změně regulativu z B/k3 na B/r2 a k vymezení plochy smíšené obytné C/k3 podél budoucí městské třídy). Touto úpravou je částečně reagováno také na požadavek podatele.

V rámci předmětné lokality je v aktuálním návrhu ÚPmB samostatně vymezena jedna plocha městské zeleně a o dalších se neuvažuje. Platí však to, že u ploch bydlení i ploch smíšených obytných je dle regulativu povinnost dodržet minimální plochu zeleně v rozsahu 30 % pro disponibilní pozemky stavebního záměru. Zeleň tedy musí být, jak požaduje podatel, výraznou součástí ploch C.

Věcná podstata způsobů vypořádání předmětného podání zůstává nadále relevantní, přestože návrh nového územního plánu města Brna prošel přepracováním s ohledem na Pokyny ZMB z roku 2022 a byl uveden do jednotného standardu ÚPD dle stavebního zákona a jeho prováděcích předpisů. Výše uvedené texty je tedy nutno chápat také ve smyslu těchto úprav.

Námítka č.9

Výrok:

Námítce se vyhovuje.

Odůvodnění:

Plochy pro veřejnou vybavenost v rozvojové lokalitě Me-4 jsou určeny pro výstavbu MŠ. V dotčeném území se vyskytují převážně plochy bydlení. Rozvojová lokalita proto řeší doplnění ploch veřejné vybavenosti na severním okraji MČ Medlánky, které navážou na přírodně rekreační území kolem Medláneckého rybníka. MČ Medlánky dlouhodobě postrádá novou mateřskou školu, část plochy pro veřejnou vybavenost je proto vhodné využít právě tímto účelem. Z toho důvodu je vhodné ponechat pro ni vymezené plochy.

Věcná podstata způsobů vypořádání předmětného podání se mění, a to i ve vazbě na skutečnost, že návrh nového územního plánu města Brna prošel přepracováním s ohledem na Pokyny ZMB z roku 2022 a byl uveden do jednotného standardu ÚPD dle stavebního zákona a jeho prováděcích předpisů, tj. výše uvedené texty je nutno chápat ve smyslu těchto úprav.

Vyhodnocení se mění takto:

V daném území došlo na základě nového požadavku místní samosprávy městské části Brno-Medlánky k úpravě návrhu spočívající v úpravě rozsahu vymezené rozvojové lokality Me-4. Rozvojová lokalita byla redukována a mezi poldrem a veřejným prostranstvím – pokračování ul. Nadační byla ponechána plocha zeleně; z tohoto důvodu je možné námítce vyhovět.

Námítka č.10

Výrok:

Námítce se nevyhovuje.

Odůvodnění:

Požadujete pro rozvojovou lokalitu Me-4 podmínku prověření územní studií. Jako důvod uvádíte především prostup do sousedících rekreačních a sportovních oblastí.

Podmínka tohoto prostupu je uvedena v kartě lokalit, nemůže být tedy opomenuta. Územní studie se předepisuje zpravidla ve větších rozvojových plochách pro řešení vybraných problémů, případně pro variantní řešení. Na své náklady může územní studii zpracovat také ten, který změnu v území inicioval a realizuje ji. Plocha této lokality je však pro zadání samostatné územní studie příliš malá a okruh problémů příliš omezený na to, aby se nová výstavba ÚS podmiňovala.

Rozsah rozvojové lokality Me-4 byl oproti původnímu návrhu podstatně zmenšen.

Věcná podstata způsobů vypořádání předmětného podání zůstává nadále relevantní, přestože návrh nového územního plánu města Brna prošel přepracováním s ohledem na Pokyny ZMB z roku 2022 a byl uveden do jednotného standardu ÚPD dle stavebního zákona a jeho prováděcích předpisů. Výše uvedené texty je tedy nutno chápat také ve smyslu těchto úprav.

Námitka č.11

Výrok:

Námitce se nevyhovuje.

Odůvodnění:

Pro lokalitu R-8 požadujete zásadní snížení intenzity využití území. Uprostřed stabilizovaných ploch pro bydlení se nachází zahrádkářská kolonie, nevyužívané objekty a výšková stavba bývalé Geofyziky.

Návrh nového ÚP počítá s využitím zahrádek pro plochu veřejné městské zeleně, která může plnit i funkci veřejného prostranství. Zbytek ploch je určený pro bydlení nebo jako plocha smíšená obytná s volnou zástavbou s výškovou úrovní v/3 (6-16 m). Toto je nejnižší možná výšková úroveň vhodná pro městskou zástavbu, obytná sídliště a areály. Nižší zástavba s nižší intenzitou osídlení 1 nebo 2 je vhodná pro rezidenční nízkopodlažní zástavbu, tedy samostatné nebo řadové rodinné domy. Nově navrhovaná zástavba bude navazovat svým charakterem spíše na zástavbu mezi ulicemi Podpěrova a Jabloňová také s výškovou úrovní v3. Větší výšková úroveň v/5 je navržena pouze pro stávající výškovou budovu Geofyziky. Snižování výškové úrovně zástavby pod úroveň 3 a s tím snižování intenzity využití území není možné. Výšková úroveň 3 je pro volnou bytovou zástavbu nejnižší možná, nižší zástavba rodinnými domy (rezidenční zástavba) v lokalitě není vhodná.

Věcná podstata způsobů vypořádání předmětného podání zůstává nadále relevantní, přestože návrh nového územního plánu města Brna prošel přepracováním s ohledem na Pokyny ZMB z roku 2022 a byl uveden do jednotného standardu ÚPD dle stavebního zákona a jeho prováděcích předpisů. Výše uvedené texty je tedy nutno chápat také ve smyslu těchto úprav.

Námitka č.12

Výrok:

Námitce se nevyhovuje.

Odůvodnění:

V rámci námítky je požadavek na vymezení propojení ulice Renčovy a Terezy Novákové formou veřejně prospěšných staveb.

Ve výkresu 2.2 Souhrnný výkres dopravy a 3.0 Veřejně prospěšných staveb jsou vymezeny plochou dopravní infrastruktury D prvky systému komunikací, tvořící základní komunikační systém města Brna (komunikace sběrné, nadsběrné, rychlostní a dálnice).

Komunikace, které jsou vymezeny plochou veřejných prostranství jsou součástí místní sítě a zajišťují doplňkové propojení v rámci městské části. Tímto způsobem je vyznačeno i propojení Renčova – Terezy Novákové.

Z hlediska nastavených principů vyznačení prvků (viz výše) nelze požadavku na doplnění vymezení propojení Renčova – Terezy Novákové ve výkresu 2.2 a 3.0 vyhovět, protože se jedná především o síť obslužných komunikací vymezených plochou veřejných prostranství.

Věcná podstata způsobů vypořádání předmětného podání zůstává nadále relevantní, přestože návrh nového územního plánu města Brna prošel přepracováním s ohledem na Pokyny ZMB z roku 2022 a byl uveden do jednotného standardu ÚPD dle stavebního zákona a jeho prováděcích předpisů. Výše uvedené texty je tedy nutno chápat také ve smyslu těchto úprav.

Námitka č.13

Výrok:

Námitce se vyhovuje.

Odůvodnění:

Předmětem námítky je požadavek na vypuštění územních rezerv pro bydlení B-6 a B-7.

Předmětné území Medlánek má být dle dohody o vypořádání stanoviska Ministerstva životního prostředí (MŽP ČR) ke Konceptu ÚPmB ze dne 22.6.2017 z hlediska záboru ZPF řešeno dle varianty II. Konceptu ÚPmB s požadavkem na převedení rozvojové lokality Me-7 v rozsahu var. I Konceptu ÚPmB do územní rezervy pro bydlení (v Návrhu ÚPmB územní rezerva B-6)

a dle podnětu samosprávy rozvojem lokalitu Me-8 východně od komunikačního propojení řešit v rozsahu dle var. III (v Návrhu ÚPmB rozvojová lokalita Me-4) a západně od komunikačního propojení zařadit do územní rezervy pro bydlení v rozsahu dle var. II. (v Návrhu ÚPmB část územní rezervy B-7). V bezprostředním okolí měla být navazující rozvojová lokalita v MČ Brno-Řečkovice a Mokrá hora R-3 řešena obdobným způsobem - východně od komunikačního propojení rozvoj území dle var. III Konceptu ÚPmB (v Návrhu ÚPmB rozvojová lokalita R-3), západně od komunikace územní rezerva pro bydlení v rozsahu dle var. II. (v Návrhu ÚPmB část územní rezervy B-7). Tato dohodnutá řešení jsou součástí Pokynů pro vypracování Návrhu ÚPmB, které schválilo Zastupitelstvo města Brna usnesením č. ZM7/3871 na zasedání konaném dne 19. 6. 2018 (dále jen "Pokyny"). Návrhem ÚPmB jsou tak v daném území zcela naplněny Pokyny pro vypracování Návrhu ÚPmB a dotčený orgán MŽP ČR v této fázi pořizované dokumentace plně souhlasí s předloženým řešením Návrhu ÚPmB z hlediska záboru ZPF v k.ú. Medlánky, a proto není důvodné předmětné řešení měnit.

Uvádíme také, že územní rozvoj v ose Medlánky – Řečkovice – Ivanovice vyplývá ze Zadání, které je tímto způsobem konzistentně naplňováno. Tento rozvoj souvisí s trasováním D43 a předmětné územní rezervy bude možné aktivovat (převést do návrhu) pouze v případě, že bude na úrovni ZÚR JMK rozhodnuto o výsledné variantě řešení D43 na území města. Při návrhu řešení pak musí být zohledněny a zapracovány i případné další dopady a souvislosti, které nyní nelze dopředu předjímat.

Ovšem je nutné uvést, že v k.ú. Medlánky téměř nedochází v Návrhu ÚPmB k vymezení nových zastavitelných (návrhových) ploch oproti platnému ÚPmB, vyjma zastavitelných ploch na východní straně prodloužené ulice V Újezdech.

Nicméně na základě rozhodnutí Rady města Brna (RMB), které přijala na schůzi RMB č. R8/127 zahájené dne 20.1.2021 s pokračováním dne 25.1.2021, uplatnil určený zastupitel, radní pro územní plánování RNDr. Filip Chvátal, PhD. u pořizovatele připravovaného Územního plánu města Brna – Odboru územního plánování a rozvoje MMB, ve smyslu § 53 odst. (1) zákona č. 183/2006 sb., o územním plánování a stavebním řádu, ve znění pozdějších předpisů, podnět, aby vyhodnocení výsledků projednání dokončil v souladu s doporučením RMB. RMB doporučila řešení u problematických oblastí rozvoje města stěžejního charakteru. u předmětné územní rezervy B-6 a B-7 následujícím způsobem:

„Vzhledem k tomu, že došlo na úrovni ZÚR JMK k rozhodnutí o umístění koridoru komunikace R-43 na území města Brna, je možné učinit rozhodnutí a aktivovat územní rezervy tj. územní rezervy převést zpět do zastavitelných ploch dle projednané a vybrané varianty Konceptu ÚPmB či dílčích úprav. Aktivaci územních rezerv převedením do zastavitelných ploch však nelze v úpravě Návrhu ÚPmB před opakovaným veřejným projednáním doporučit, ale až po první aktualizaci nového ÚPmB v rámci Zprávy o uplatňování ÚPmB, případně samostatnou změnou nového ÚPmB. V Návrhu ÚPmB by tak byly územní rezervy ponechány vyjma těch, kde je na základě výsledků projednání doporučeno jejich vypuštění.

Na základě výše uvedeného pořizovatel dává pokyn územní rezervu B-6 a B-7 z návrhu ÚPmB vypustit v souladu s podnětem určeného zastupitele.

Věcná podstata způsobů vypořádání předmětného podání zůstává nadále relevantní, přestože návrh nového územního plánu města Brna prošel přepracováním s ohledem na Pokyny ZMB z roku 2022 a byl uveden do jednotného standardu ÚPD dle stavebního zákona a jeho prováděcích předpisů. Výše uvedené texty je tedy nutno chápat také ve smyslu těchto úprav.

Námítka č.14

Výrok:

Námítce se nevyhovuje.

Odůvodnění:

Vymezení územního systému ekologické stability (ÚSES) je v Návrhu ÚPmB v souladu s odborným oborovým dokumentem – plánem ÚSES, který je nezbytným podkladem pro vymezení ÚSES v ÚPD. Dle plánu ÚSES jsou v předmětné lokalitě vymezeny interakční prvky, které nahrazují lokální biokoridor ve dně údolí Medláneckého potoka nad Medlánkami vymezený v platném ÚPmB. K hlavním důvodům nahrazení předmětného biokoridoru

interakčními prvky patří jeho nízký biogeografický význam bez možnosti začlenění do ucelené hydrofilní větve místního ÚSES s vymezením funkčně odpovídajících biocenter.

Pro informaci uvádíme, že interakční prvek je obecně doplňkovou skladebnou částí lokálního ÚSES, která posiluje interakci ekologicky stabilnějších a méně stabilních ekosystémů, a tím ty méně stabilní pomáhá stabilizovat. Konkrétně zprostředkovává příznivé působení lokálních (místních) biocenter a biokoridorů na okolní, ekologicky méně stabilní krajinu. Skutečnost, že jde o doplňkové skladebné části místního ÚSES, znamená, že představují doplněk k vymezení biocenter a biokoridorů a není až tak podstatná jejich funkce pro ochranu přirozeného genofondu. Vymezování interakčních prvků není na rozdíl od biocenter a biokoridorů nikterak vázáno na biogeografické členění krajiny, a naopak daleko více vychází z aktuálního stavu krajiny. Návrh soustavy interakčních prvků má v zásadě doporučující charakter a nemá zákonnou podporu.

Ve vztahu k územnímu plánu jsou interakční prvky obecně "podměrečnou" kategorií, tj. takovou kategorií prvků, jejichž vymezení je pod rozlišovací možností územního plánu a povinnost jeho vymezení ani nevyplývá z právních předpisů. Nicméně o existenci interakčních prvků či o existenci jejich návrhu by měl mít zpracovatel územně plánovací dokumentace povědomí, aby svým řešením zbytečně funkční prvky nelikvidoval a u dosud neexistujících či nedostatečně funkčních neznemožnil provedení navržených opatření.

Na základě uvedeného je zřejmý důvod, pro který v dané lokalitě není v Návrhu ÚPmB vymezena a ani není vhodné vymezovat skladebnou část ÚSES – lokální biokoridor. Nicméně zpracovatel svým návrhem – vymezením příslušných ploch návrhové zeleně v předmětné lokalitě zajistil další existenci a funkčnost daných interakčních prvků.

V případě pozemku p.č. 1818 k.ú. Medlánky uvádíme, že by se jeho vymezením jako samostatné plochy krajinné zeleně vytvořila podměrečná plocha, která nemá zákonné ani koncepční opodstatnění, protože předmětné krajnotvorné prvky s ekologicko-stabilizační a také estetickou funkcí v podobě aleje jsou přirozenou součástí mimoprodukčních funkcí zemědělské plochy (viz Odůvodnění Návrhu ÚPmB). Pro informaci ještě uvádíme, že na základě požadavku a dohody s dotčeným orgánem Odborem životního prostředí Magistrátu města Brna, bude do závazné textové části doplněna regulace zajišťující větší a zřejmější ochranu výše uvedených krajnotvorných prvků. V souvislosti s plánovanou budoucí urbanizací území není vymezení ploch krajinné zeleně žádoucí; vymezení těchto ploch má význam ve volné krajině.

Věcná podstata způsobů vypořádání předmětného podání zůstává nadále relevantní, přestože návrh nového územního plánu města Brna prošel přepracováním s ohledem na Pokyny ZMB z roku 2022 a byl uveden do jednotného standardu ÚPD dle stavebního zákona a jeho prováděcích předpisů. Výše uvedené texty je tedy nutno chápat také ve smyslu těchto úprav.

Námítka č.15

Výrok:

Námítce se nevyhovuje.

Odůvodnění:

Objekty a plochy pro plnění funkce veřejné vybavenosti a sportu mohou být připuštěny i v plochách pro bydlení B nebo smíšených obytných C.

Sběrná střediska odpadů nejsou vzhledem ke svému charakteru a rozloze v územním plánu vymezena. Umístění sběrných středisek odpadů statutárního města Brna je přípustné v plochách bydlení, smíšených obytných, komerční vybavenosti, nákupních a zábavních center a zvláštních areálů, výroby a skladování, lehké výroby, podmíněně přípustné v plochách technické infrastruktury, dopravní infrastruktury a na veřejném prostranství, pokud toto umístění nenaruší jejich funkci.

Námítce je vyhověno jiným způsobem.

Věcná podstata způsobů vypořádání předmětného podání zůstává nadále relevantní, přestože návrh nového územního plánu města Brna prošel přepracováním s ohledem na Pokyny ZMB

z roku 2022 a byl uveden do jednotného standardu ÚPD dle stavebního zákona a jeho prováděcích předpisů. Výše uvedené texty je tedy nutno chápat také ve smyslu těchto úprav.

Námítka č.16

Výrok:

Námítce se vyhovuje.

Odůvodnění:

Skutečný způsob využití předmětného pozemku, tj. pobytová louka s ekologickou, komunikační a rekreační funkcí je realizovatelný a přípustný i v rámci plochy zemědělské, a to zejména z důvodu, že plní mimoprodukční funkce zemědělské plochy. Dané využití je také v souladu s § 18 odst. (5) stavebního zákona, jehož záměry Návrh ÚPmB z důvodu veřejného zájmu nevylučuje.

Nicméně vzhledem k tomu, že je předmětný pozemek ve vlastnictví Statutárního města Brna, jeho grafická čitelnost je v měřítku zpracování nového ÚPmB, skutečné využití nejlépe reflektuje právě plocha krajinné zeleně a pozemek nebude tvořit nesmyslnou enklávu v daném území, protože plynule navazuje na okolní plochy krajinné zeleně, jeví se důvodné změnit pozemek na plochu krajinné zeleně "K".

Věcná podstata způsobů vypořádání předmětného podání zůstává nadále relevantní, přestože návrh nového územního plánu města Brna prošel přepracováním s ohledem na Pokyny ZMB z roku 2022 a byl uveden do jednotného standardu ÚPD dle stavebního zákona a jeho prováděcích předpisů. Výše uvedené texty je tedy nutno chápat také ve smyslu těchto úprav.

Námítka č.17

Výrok:

Námítce se nevyhovuje.

Odůvodnění:

Předmětem námítky je požadavek na zachování stávajícího prostupu územím mezi ul. Turistickou a Vycházkovou a z toho důvodu pozemky parc.č. 1033/1 a 1033/12, k.ú. Medlánky definovat jako zeleň Z, tj. neměnit na plochu zahrádek I. Námítce nelze zcela vyhovět, neboť se jedná o pozemky v soukromém vlastnictví, kdy jeho vlastníci požadují jiné funkční využití, kterému nelze v současné době vyhovět. To však nevylučuje i v plochách zahrádek zachovat stávajícího prostup územím, pokud bude na tomto řešení s vlastníkem pozemků nalezena shoda. Pro informaci závěrem uvádíme fakt, že dle obecných podmínek závazné části „Návrhu ÚPmB (2020)“: „Záměry na změny v území musí zachovávat a posilovat prostupnost v území; ve stabilizovaných plochách musí být zachovány pěší trasy zajišťující průchodnost území a přístup k jednotlivým pozemkům. V plochách změn musí být navrhována řešení, která zajistí prostupnost v území, zejména návaznost na zastavěné území či zastavitelné plochy nebo pěší průchodnost do krajiny.“, a dále „Stavby a zařízení dopravní a technické infrastruktury lze umístit ve všech typech ploch s rozdílným způsobem využití. V případě ploch zástavby lze stavby a zařízení dopravní infrastruktury umístit, pokud záměr není zjevně nepřiměřený vůči návazným či dotčeným plochám. V případě volných ploch lze stavby a zařízení dopravní a technické infrastruktury umístit za podmínky minimalizace jejich plošného a prostorového střetu s příslušnou plochou a minimalizace negativního vlivu na funkčnost plochy vyplývající z hlavního využití, pokud není v podmínkách využití typů ploch stanoveno jinak.“, a také „Veřejná prostranství lze umístit ve všech typech ploch s rozdílným způsobem využití.“

Na základě uvedeného je zřejmé, že není nutná požadovaná změna funkčního využití pro zajištění prostupu, která by jako taková měla být zajištěna regulacemi území danými v textové části Návrhu ÚPmB (2020).

Věcná podstata způsobů vypořádání předmětného podání zůstává nadále relevantní, přestože návrh nového územního plánu města Brna prošel přepracováním s ohledem na Pokyny ZMB z roku 2022 a byl uveden do jednotného standardu ÚPD dle stavebního zákona a jeho prováděcích předpisů. Výše uvedené texty je tedy nutno chápat také ve smyslu těchto úprav.

Námitka č.18

Výrok:

Námitce se vyhovuje.

Odůvodnění:

Skutečný stav (stromová kaple sloužící jako místo spočinutí a rozjímání na procházkách, k venkovním bohoslužbám, k oddávání snoubenců v přírodě nebo třeba pro pořádání koncertů a určené pro širokou veřejnost), a předpokládaný způsob využití předmětného pozemku (vzpomínkový háj s možností pohřbívání ke kořenům) neodpovídá funkčnímu využití navrženému v Návrhu ÚPmB pro plochy zahrádek "I". Vzhledem k tomu, že se část výše uvedených aktivit v daném místě realizuje již nyní, nepředpokládá se konfliktní působení na okolní plochy. Dále uvádíme, že se jedná o pozemky ve vlastnictví města Brna a jde o záměr městské části podporovaný městem. Na základě uvedeného je vhodné vymezit předmětný pozemek p.č. 1353 v k.ú. Medlánky na plochu, která nejlépe reflektuje reálný i budoucí způsob využití a to na plochu veřejné vybavenosti „V/x/h (Ize považovat za plochu v krajině bez nutnosti navázání této plochy na plochu veřejného prostranství).

Věcná podstata způsobů vypořádání předmětného podání zůstává nadále relevantní, přestože návrh nového územního plánu města Brna prošel přepracováním s ohledem na Pokyny ZMB z roku 2022 a byl uveden do jednotného standardu ÚPD dle stavebního zákona a jeho prováděcích předpisů. Výše uvedené texty je tedy nutno chápat také ve smyslu těchto úprav.

Námitka č.19

Výrok:

Námitce se vyhovuje částečně.

Odůvodnění:

V dané věci uplatnila připomínku MČ Brno-Medlánky, pořizovatel požadavku vyhověl takto: Pozemek parc. č. 1000/11 k. ú. Medlánky je dle platného ÚPmB sice součástí plochy vodohospodářské, dle stavu v území je také spolu s pozemkem parc. č.1012/12 zahrnut do společného oplocení u RD Rysova 2b, s přístupem z ulice Rysova. Jejich vymezení jako součást stabilizované plochy B/r2 je žádoucí.

Oproti tomu pozemek parc. č. 994/1 a s ním i pozemky parc. č. .994/2, 994/3, 984/5, 1012/11 a 1012/20 k. ú. Medlánky jsou dle platného ÚPmB součástí plochy vodohospodářské, dle stavu v území jsou přístupné pouze cestou kolem rybníka a nesouvisejí s nemovitostí určenou pro bydlení. Není proto důvod je nyní v novém ÚP zahrnovat do stabilizované plochy bydlení, využití pozemků takovému funkčnímu využití neodpovídá. V tomto rozsahu se tímto námitce částečně vyhovuje.

Věcná podstata způsobů vypořádání předmětného podání zůstává nadále relevantní, přestože návrh nového územního plánu města Brna prošel přepracováním s ohledem na Pokyny ZMB z roku 2022 a byl uveden do jednotného standardu ÚPD dle stavebního zákona a jeho prováděcích předpisů. Výše uvedené texty je tedy nutno chápat také ve smyslu těchto úprav.

Námitka č.20

Výrok:

Námitce se vyhovuje.

Odůvodnění:

V dané věci uplatnila připomínku MČ Brno-Medlánky, pořizovatel požadavku vyhověl takto: Na částech pozemků v majetku smB parc. č. 985/1 a 985/19 k. ú. Medlánky při ulici Rysova je v ÚP vymezena plocha ke stavebnímu využití pro bydlení, stejně tak je na části pozemků návrhová plocha městské zeleně. Pořizovatel preferuje ponechat možnost stavebního využití, tj. nevymezovat zde pouze plochu zeleně. Ta je vyjádřena na částech pozemků v rozsahu návrhové plochy Z. Byť je MČ preferované stavební využití pro domov pro seniory přípustné i v ploše bydlení, garancí takového cílového využití je právě plocha veřejné vybavenosti V. S

ohledem na vlastnictví pozemků smB je také vhodné plochu pro veřejný účel jednoznačně v novém ÚP vymezit odpovídající funkcí, tj. plochou V.

Věcná podstata způsobů vypořádání předmětného podání zůstává nadále relevantní, přestože návrh nového územního plánu města Brna prošel přepracováním s ohledem na Pokyny ZMB z roku 2022 a byl uveden do jednotného standardu ÚPD dle stavebního zákona a jeho prováděcích předpisů. Výše uvedené texty je tedy nutno chápat také ve smyslu těchto úprav.

Námitka č.21

Výrok:

Námitce se vyhovuje.

Odůvodnění:

V dané věci uplatnila připomínku MČ Brno-Medlánky, pořizovatel požadavku vyhověl takto: Požadované vymezení samostatné plochy V na částech pozemků parc. č. 985/1, 985/2 a 985/21 v jižním konci ulice Rysova, při kruhovém objezdu není s ohledem na metodiku zpracování nového ÚP vhodné: jednalo by se o podměrečnou plochu, kterou je problematické v novém ÚP samostatně vymezit za současného zachování čitelnosti hlavního výkresu - rozsah plochy a zápis kódu stavební plochy. Záměr nového objektu radnice MČ lze realizovat i v rámci plochy bydlení. Přesto pořizovatel s přihlédnutím k místním zájmům městské části dává pokyn zpracovateli, aby požadavek MČ na plochu V prověřil.

Zpracovatel se na základě pokynu pořizovatele problematikou vymezení samostatné funkční plochy zabýval a –z pozice odborného garanta správnosti řešení– v upraveném návrhu ÚP nakonec vymezil rozsah plochy V/v2 tak, aby byla plocha vymezena přehledným způsobem. Ve výsledku je námitce vyhověno.

Věcná podstata způsobů vypořádání předmětného podání zůstává nadále relevantní, přestože návrh nového územního plánu města Brna prošel přepracováním s ohledem na Pokyny ZMB z roku 2022 a byl uveden do jednotného standardu ÚPD dle stavebního zákona a jeho prováděcích předpisů. Výše uvedené texty je tedy nutno chápat také ve smyslu těchto úprav.

Námitka č.22

Výrok:

Námitce se nevyhovuje.

Odůvodnění:

V dané věci uplatnila připomínku MČ Brno-Medlánky, pořizovatel odůvodnil takto:

Území mezi bytovými domy jabloňová 22-28 a ulicí Kuřimskou, které je využíváno jako volné prostranství - zeleň má výměru pod limit 0,2 ha pro samostatné funkční vymezení; plocha zeleně v platném ÚPmB dnes zahrnuje větší území, i to, které je již stavebně využito. Po zpřesnění využití dle skutečného stavu není samostatné vymezení plochy městské zeleně Z v návrhu nového ÚP účelné, území bude nadále užíváno jako volné prostranství v rámci stabilizované plochy bydlení.

Věcná podstata způsobů vypořádání předmětného podání zůstává nadále relevantní, přestože návrh nového územního plánu města Brna prošel přepracováním s ohledem na Pokyny ZMB z roku 2022 a byl uveden do jednotného standardu ÚPD dle stavebního zákona a jeho prováděcích předpisů. Výše uvedené texty je tedy nutno chápat také ve smyslu těchto úprav.

Námitka č.23

Výrok:

Námitce se vyhovuje částečně.

Odůvodnění:

V dané věci uplatnila připomínku MČ Brno-Medlánky, pořizovatel požadavek zohlednil takto: Oproti platnému ÚPmB a řešení obsaženému v Konceptu ÚP není v Návrhu ÚP zástavba RD v ulici Za Parkem a Hujíčková zahrnuta do návrhové plochy, ale je již stabilizována. Proto je

žadoucí stabilizovanou plochu bydlení vymezit dle skutečného stavu v území a městské pozemky 855, 856 a jižní část pozemku 711/1 (s cestou ve stopě ulice Hujíčkova) vše k. ú. Medlánky vymezit jako stabilizovanou plochu zeleně - sloučit s plochou zeleně zámeckého parku. Návrh ÚP totiž vymezení jižní stopy ulice Hujíčkova jako plochy veřejného prostranství dle Konceptu ÚP nepřebírá.

Je žádoucí zachovat na městském pozemku parc. č. 710/1 k. ú. Medlánky návrhovou plochu městské zeleně, lze připustit oproti projednanému Konceptu ÚP (i platnému ÚPmB) redukcí jejího rozsahu do podoby dle návrhu nového ÚP. Plocha zeleně je v daném místě podstatná pro kvalitní propojení od stávajícího zámeckého parku k budoucí tramvajové smyčce do dalšího území v lokalitě Me-1. Návrhová plocha Z byla pro tento účel v Návrhu ÚP (projednávaném v červnu 2020) vymezena v dostatečném rozsahu, proto pořizovatel neshledal žádoucí požadavku MČ na její rozšíření vyhovět.

Na základě doporučení samosprávy města k vypořádání námitek a připomínek doručených k projednanému Návrhu nového ÚP (v červnu 2020) bude na pozemku parc. č. 710/1 k. ú. Medlánky v majetku města doplněna plocha veřejné vybavenosti (V) ve vazbě na ZŠ Hudcova. Tento požadavek na plochu V nakonec vyplynul z interních jednání s MČ, která tímto chce zajistit na městském pozemku plochu pro sportovního zařízení k ZŠ Hudcova. Takto je formulován i konkrétní požadavek na řešení uvedený u stanovené ÚS-08 v kap. 12 textové části ÚP a v kartě lokality Me-1. MČ je nakonec vyhověno v rozsahu tohoto požadavku.

V rozvojové lokalitě Me-1 lze další propojení pásem městské zeleně od navrhované tramvajové smyčky realizovat v rámci vymezených stavebních ploch, Návrh nového ÚP jednotlivé pásy liniové zeleně nevymezuje. Taktéž stezka pro pěší a cyklisty je nad podrobnost řešení v novém ÚP. Jejich realizace spolu s pásem zeleně je podél budoucí trati Me/31 na základě obecných regulativů možná ve všech stavebních plochách, tudíž i v ploše dopravy D, či sousední ploše smíšené obytné C. V této části není požadavku MČ vyhověno.

Námítce se částečně vyhovuje v rozsahu vyhovění shodným požadavkům MČ.

Věcná podstata způsobů vypořádání předmětného podání zůstává nadále relevantní, přestože návrh nového územního plánu města Brna prošel přepracováním s ohledem na Pokyny ZMB z roku 2022 a byl uveden do jednotného standardu ÚPD dle stavebního zákona a jeho prováděcích předpisů. Výše uvedené texty je tedy nutno chápat také ve smyslu těchto úprav. Vyhodnocení doplňujeme o informaci, že v daném území došlo na základě konkrétního požadavku určeného zastupitele, který u pořizovatele uplatnil dopisem ze dne 10.3.2023, k úpravě ÚP dle výsledků ÚS Technopark. (Jde o Územní studii Technologický park, jejímž zpracovatelem je tým KAM Brno, p.o.). Změna spočívá v úpravě rozsahu vymezených funkčních ploch v rozvojové lokalitě Me-1. Dále došlo ke změně na základě konkrétního požadavku určeného zastupitele na "posouzení potřebnosti předepsaných územních studií a žádosti o vypuštění mimo jiné i ÚS-08" uplatněného dopisem z 18. září 2023. Změna spočívá ve vypuštění povinnosti pořídit ÚS-08 jako podmínku pro rozhodování o změnách v území v lokalitě Me-1. Na základě této úpravy návrhu ÚP 2024 již nelze prostřednictvím územní studie konkretizovat požadavky na využití rozvojové lokality. Požadavku na zachování plochy zeleně v Me-1 dle platného ÚPmB nelze vyhovět, částečné vyhovění na plochu zeleně zůstává na pozemků pro rozšíření zámeckého parku.

Námítka č.24

Výrok:

Námítce se vyhovuje částečně.

Odůvodnění:

V dané věci uplatnila připomínku MČ Brno-Medlánky, pořizovatel požadavek zohlednil takto: V rozvojové lokalitě Me-1 lze další požadované využití pro veřejnou vybavenost (školství, centrum volného času), komerční vybavenost (sport), hřiště realizovat v rámci vymezených smíšených obytných ploch C. Pořizovatel neshledává účelné vymezením funkční plochy V či S předjímat jejich konkrétní lokalizaci. Pro území lokality Me-1 je předepsáno zpracování ÚS-08, ta prověří potřebu občanského vybavení a navrhne na území využití funkčních ploch C ve

větší podrobnosti. Viz požadavky na řešení v ÚS uvedené v textové části v kap. 12 a v příslušné kartě lokality Me-1.

S odkazem na text vyhodnocení u připomínky č.23 je požadavek MČ na plochu pro sportovní zařízení pro ZŠ Hudcova řešen vymezením plochy V na městském pozemku parc. č. 710/1 k. ú. Medlánky

Samospráva města na Poradě vedení dne 10.12.2020 odsouhlasila podnět na úpravu rozsahu funkčních ploch bydlení v předmětné lokalitě ve prospěch smíšeného využití s volnou strukturou zástavby a v plochách pro smíšené využití úpravu výškových hladin zástavby dle Případové studie lokality Technologický park (KAM, 2020) pro účely úpravy Návrhu nového ÚPmB.

Na základě rozhodnutí Rady města Brna (RMB), které přijala na schůzi RMB č.R8/127 zahájené dne 20.1.2021 s pokračováním dne 25.1.2021, uplatnil určený zastupitel, radní pro územní plánování RNDr. Filip Chvátal, PhD. u pořizovatele připravovaného Územního plánu města Brna – Odboru územního plánování a rozvoje MMB, ve smyslu § 53 odst. (1) zákona č. 183/2006 sb., o územním plánování a stavebním řádu, ve znění pozdějších předpisů, podnět, aby vyhodnocení výsledků projednání dokončil v souladu s doporučením RMB. RMB doporučila řešení u problematických oblastí rozvoje města stěžejního charakteru.

Doporučení se týkalo i rozvojové lokality Me-1 Technologický park. Proto pořizovatel dal pokyny na úpravu návrhu ÚP v lokalitě Me-1 pro 1. opakované veřejné projednání (v červnu 2021), vše v souladu s podnětem určeného zastupitele.

K další úpravě návrhu ÚP oproti výše uvedenému došlo v lokalitě Me-1 po 1. opakovaném veřejném projednání.

Na základě připomínek MČ doručených při 1. opakovaném veřejném projednání se určený zastupitel navrženým řešením v severní části lokality Me-1 znovu zabýval a uplatnil v procesu vyhodnocování výsledků projednání dopisem č.j. MMB/0477610/2021 ze dne 13.9.2021 k lokalitě Me-1 na základě doporučení RMB R8/168 ze dne 1.9. 2021 podnět na zohlednění místních zájmů MČ Brno - Medlánky, a to na navrácení původní plochy W/v3 a rozšíření plochy B/r2 na úkor plochy C/v3. Městské části jsou dle Statutu města Brna oprávněny uplatňovat právo na místní samosprávu ve specifickém režimu prostřednictvím vyjádření k projednávaným územně plánovacím dokumentacím.

Na základě výsledků projednání byly místní zájmy městské části MČ Brno-Medlánky alespoň částečně zohledněny a Návrh pro 2. opakované veřejné projednání byl upraven.

Námítce je vyhověno částečně vymezením plochy veřejné občanské vybavenosti a promítnutím požadavků na konkretizaci využití lokality Me-1 pro další občanskou vybavenost do požadavků k řešení do vymezené ÚS-08.

Věcná podstata způsobů vypořádání předmětného podání zůstává nadále relevantní, přestože návrh nového územního plánu města Brna prošel přepracováním s ohledem na Pokyny ZMB z roku 2022 a byl uveden do jednotného standardu ÚPD dle stavebního zákona a jeho prováděcích předpisů. Výše uvedené texty je tedy nutno chápat také ve smyslu těchto úprav. Vyhodnocení doplňujeme o informaci, že v daném území došlo na základě konkrétního požadavku určeného zastupitele, který u pořizovatele uplatnil dopisem ze dne 10.3.2023, k úpravě ÚP dle výsledků ÚS Technopark. (Jde o Územní studii Technologický park, jejímž zpracovatelem je tým KAM Brno, p.o.). Změna spočívá v úpravě rozsahu vymezených funkčních ploch v rozvojové lokalitě Me-1. Dále došlo ke změně na základě konkrétního požadavku určeného zastupitele na "posouzení potřebnosti předepsaných územních studií a žádosti o vypuštění mimo jiné i ÚS-08" uplatněného dopisem z 18. září 2023. Změna spočívá ve vypuštění povinnosti pořídit ÚS-08 jako podmínku pro rozhodování o změnách v území v lokalitě Me-1. Na základě této úpravy návrhu ÚP 2024 již nelze prostřednictvím územní studie konkretizovat požadavky na využití rozvojové lokality (požadováno zpřesnění pro zeleň, občanská vybavenost, sport).

Vyhověno zůstává částečně vymezením plochy veřejné občanské vybavenosti.

Námítka č.25

Výrok:

Námítce se vyhovuje.

Odůvodnění:

V rámci podání je požadováno vymezení propojení mezi územím Technologického parku a průmyslovou zónou v Kuřimi.

Pro dokladování transparentnosti procesu vyhodnocení podání je uvedeno také mezitímní vyhodnocení z r. 2020:

Požadavku bylo v roce 2020 vyhověno částečně, protože: „Úkolem územního plánu je vytvářet územní podmínky pro možnost umístění záměrů, nikoliv zajistit „bezproblémovou“ realizaci všech záměrů a znát podrobné technické provedení jednotlivých úseků. Obecně územní plán stanovuje základní koncepci rozvoje území obce, ochrany jeho hodnot, jeho plošného a prostorového uspořádání, uspořádání krajiny a koncepci veřejné infrastruktury a stanovuje podmínky pro využití území. Nový Územní plán města Brna (ÚPmB) pracuje s méně podrobným měřítkem hlavního výkresu 1:10 000, než tomu je u současného (1:5000).

V rámci stanovení podmínek využití ploch v kap. 6.2. a kap. 6.3.3.10 závazné textové části je umožněno umístění cyklistické infrastruktury ve všech plochách s rozdílným způsobem využití.

Z hlediska požadavku na zakreslení dalších propojení uvádíme, že v rámci cyklistické dopravy byl zvolen obecnější přístup.

Ve výkresu 2.2. Souhrnný výkres dopravy jsou vyznačeny „vybrané samostatné cyklotrasy“, kterými jsou zpřesněny záměry ze Zásad územního rozvoje Jihomoravského kraje. Ve výkresu odůvodnění O.6 Cyklistická doprava – schéma jsou k výše uvedenému jevu navíc vyznačeny „vybrané pouliční cyklotrasy“, které naznačují možná vybraná propojení území města, která však již nejsou závazná a je možné je operativně upravovat nebo dále doplňovat.

Obecně ve výkresu odůvodnění O.6 nejsou trasy vymezeny závazně a umístění jakýchkoliv cyklistických tras nebo stezek je možná v souvislosti s obecnými podmínkami uvedenými v kapitolách 6.1 až 6.5 Výroku ve všech plochách.“

Konečné vyhodnocení podání se vztahuje k výslednému řešení Návrhu nového ÚPmB:

Návrh Územního plánu města Brna pro opakované veřejné projednání (06/2021) byl upraven a požadované propojení cyklostezkou Technologický park - Kuřim bylo doplněno o tuto trasu do výkresu 2.2. a Odůvodnění.

Tímto je požadavek zohledněn.

Věcná podstata způsobů vypořádání předmětného podání zůstává nadále relevantní, přestože návrh nového územního plánu města Brna prošel přepracováním s ohledem na Pokyny ZMB z roku 2022 a byl uveden do jednotného standardu ÚPD dle stavebního zákona a jeho prováděcích předpisů. Výše uvedené texty je tedy nutno chápat také ve smyslu těchto úprav.

Námítka č.26

Výrok:

Námítce se vyhovuje.

Odůvodnění:

V dané věci uplatnila připomínku MČ Brno-Medlánky, pořizovatel požadavku vyhověl takto:

Stávající zástavba RD ve východním konci ulice Turistická byla zahrnuta do stabilizované plochy městské zeleně Z - zámecký park- již v Konceptu nového ÚP. Existence stávající zástavby zahrnuté do jiné funkční plochy nestavební je ošetřena obecným regulativem a neznamená její vymístění a dotvoření celého území jako park.

Zástavba RD dotváří charakter území u křižovatky ulic Turistická a Hudcova a zasahuje území o rozloze cca 0,24 ha. Proto je možné pro zástavbu vymežit samostatnou stavební funkční plochu v souladu s požadavkem § 3 odst 1 vyhl. 501/2006 Sb., v platném znění.

Obdobně lze postupovat v případě zástavby komerčními objekty a v ulici Hudcova 2,2a, které zahrnují území o rozloze cca 0,31 ha.

Zpracovatel se na základě pokynu pořizovatele problematikou vymezení odpovídající stavební plochy pro zástavbu RD na ul. Turistická a zástavbu vybavenosti na ul. Hudcova znovu zabýval

*a –z pozice odborného garanta správnosti řešení– vymezil jednu stabilizovanou plochu smíšenou obytnou.
Ve výsledku je námitce vyhověno.*

Věcná podstata způsobů vypořádání předmětného podání zůstává nadále relevantní, přestože návrh nového územního plánu města Brna prošel přepracováním s ohledem na Pokyny ZMB z roku 2022 a byl uveden do jednotného standardu ÚPD dle stavebního zákona a jeho prováděcích předpisů. Výše uvedené texty je tedy nutno chápat také ve smyslu těchto úprav.

7379

NÁMITKA / PŘIPOMÍNKA		MAGISTRÁT MĚSTA BRNA Odbor územního plánování a rozvoje	
NÁZEV PROJEDNÁVANÉ ÚPD	Nový Územní plán města Brna	Došlo dne: 29-06-2020	Č.j. MMB: 0297644 Příl.:
Identifikační údaje podatele			
Fyzická osoba / právnická osoba			
Jméno, příjmení / Název společnosti			
Datum narození/ Identifikační číslo			
Trvalé bydliště/ sídlo			
Jsem - nejsem*) občan města Brna			
Upřesnění obsahu námítky/připomínky			
<input type="checkbox"/> K textové části	<input checked="" type="checkbox"/> Ke grafické části	<input type="checkbox"/> K procesu pořizování	
Městská část	Brno-Komín		
Katastrální území	[610585] Komín		
Parcelní čísla pozemků (adresa, doplňující popis lokality)			
Text námítky/připomínky včetně ZDŮVODNĚNÍ			
přílohy: <input checked="" type="checkbox"/> ano <input type="checkbox"/> ne			
1	NESOUHLASÍM s vedením nápojně komunikace pro rozvojovou lokalitu Kn-8 po severní hraně hřbitova dle projednávaného Návrhu ÚPmB i změny ÚPmB B10/12-I/Z, kterou schválilo Zastupitelstvo města Brna dne 16. 6. 2020.		1
2	NESOUHLASÍM s variantním připojením lokality přes stávající garážový dvůr [redacted] k.ú. Komín) při ulici Řezáčova dle požadavku ZMČ Brno-Komín ze dne 16. 10. 2019 (viz příloha).		2
Odůvodnění: Na 5. zasedání Zastupitelstva městské části Brno-Komín, konaném dne 16.10.2019 se zastupitelé usnesli, že se změnou Územního plánu města Brna souhlasí a ZMČ „...požaduje dopravní napojení lokality určené pro výstavbu řešit variantně buď přes garážový dvůr, a nebo podél severní hranice hřbitova, za podmínek zachování této hranice a zároveň respektovat vzrostlou zeleň při ul. Řezáčova.“ Z uvedeného je zcela zřejmé, že napojení rozvojové lokality Kn-8 Za hřbitovem z ulice Řezáčovy, navržené v návrhu Nového ÚPmB mezi severní hranicí hřbitova a nejjihnější řadou řadových garáží, je v přímém rozporu s výše citovanými podmínkami, kterými svůj souhlas Zastupitelstvo městské části Brno-Komín podmínilo.			

Prostor pro novou komunikaci (p.č. 3942/1, k.ú. Komín, druh pozemku: ostatní plocha, využití: zeleň, ve vlastnictví Statutárního města Brna, Dominikánské nám. 196/1, 60200 Brno), je udržován městskou částí Brno-Komín a obsahuje vzrostlé stromy, jejichž vykácení podléhá správnímu řízení s příslušnými orgány státní správy. Není žádným způsobem možné v této ploše realizovat přístupovou dvousměrnou komunikaci potřebných parametrů (min. 2 x 3,0 m + 1x 1,5 m = 7,5 m) a současně respektovat stávající vzrostlou zeleň.

Jsem přesvědčen, že v případě schválení předloženého návrhu Nového ÚPmB přenese důsledek praktické neproveditelnosti výstavby dopravního napojení v navrženém prostoru (po severní hraně hřbitova) tlak majitelů pozemků určených pro výstavbu v rozvojové lokalitě Kn-8 Za hřbitovem z Úřadu MČ Brno-Komín a Statutárního města Brna na vlastníky garáží.

Je potřeba si uvědomit, že stávající řadové garáže soustředěné ve třech garážových dvorech slouží svému účelu desítky let, jsou ve stabilizovaném území na okraji zástavby bytovými domy, nepoškozují urbanistické hodnoty území. Jsou průběžně udržovány v odpovídajícím technickém stavu, jsou užívány ke svému účelu a celá řada z nich patří starším občanům, kteří je svépomocí postavili, případně jejich potomkům.

Je absurdním paradoxem, že Zastupitelstvo městské části hodlá svým souhlasem ve formě „aby se vlk nažral a koza zůstala celá“, vystavit budoucím starostem, nepřijemnostem a finančním nákladům občany, jejichž zájmy by mělo hájit především, a to ve prospěch právnické osoby PENSIERO a.s., jež má své sídlo v jiné městské části a jejíž jediný jednatel Mgr. Filip Leder má s městskou částí Komín společného pouze finanční investici v rozvojovém území Kn-8. Je přece zcela nepřijatelné, aby běžně používané nátlakové praktiky developerů výstavby rodinných či bytových domů, vedoucích až k nevýhodným výkupům, dopadly na osoby, které s plánovanými investicemi v Kn-8 Za hřbitovem nemají nic společného!

Provedení dopravního napojení z ulice Řezáčovy garážovým dvorem je v zásadním rozporu s požadavky šířkového uspořádání dle normy ČSN 736110 v platném znění (Projektování místních komunikací), k vyhlášce č. 501/2006 Sb., o obecných požadavcích na využívání území. Povinnost postupovat podle uvedené normy je stanovena v § 20 odst. 5 písm. a) této vyhlášky. Šířka mezi garážemi a trafostanicí je jen 7 m, ostatní šířka garážového dvora je 10,40 m.

Mám za to, že podmínka vést plnohodnotnou místní komunikaci šířky min. 7,5 m, sloužící jako jediný přístup do území určeného pro bydlení, lokalitou, která byla vybudována pouze za účelem obsluhy dopravy v klidu – parkoviště a garáže, čemuž odpovídají i její dispozice a skladba konstrukce zpevněné plochy, je také v příkrém v rozporu s obecným zájmem prevence ochrany zdraví obyvatel. Garážový dvůr by se podmíněnou změnou využití stal kolizním místem a provedení takové komunikace by omezilo přístup do garáží, ale zejména jejich užívání.


Frekvence využití místní komunikace pro dopravní napojení lokality Kn-8 by rozhodně nebyla zanedbatelná a případné kolize, zejména při výjezdu aut z garáží, představují reálné bezpečnostní riziko pro jejich vlastníky a uživatele. Vjezd či výjezd z garáže bývá také spojen se zastavením, otevřením / zavřením garážových vrat, vykládáním či nakládáním zavazadel, montáží cyklistických kol, lyží, lodí či přepravních boxů na střechy vozů, připojení přívěsů, drobné údržby, opravy, výměna pneumatik, což by znamenalo omezení nebo úplné zastavení dopravy. Jistě není potřeba zmiňovat bezpečnostní rizika pro osoby pohybující se kolem vozu, zejména děti.

Vzhledem k tomu, že přes garážový dvůr by měla probíhat i samotná výstavba v lokalitě Kn-8, je nutné očekávat zvýšený průjezd těžkých stavebních strojů, nákladních automobilů, kamionů s návěsy. Dojde tak k nadměrnému zatěžování zpevněné plochy, jež není na podobné využití dimenzována a bude mít za následek zvýšenou degradaci vozovky. Vibrace a otřesy mohou poškodit stávající garáže a způsobit škodu vlastníkům dotčených nemovitostí.

Nelze též opomenout ani skutečnost, že ZMČ Brno-Komín podmíněná komunikace vedená garážovým dvorem by měla výrazně negativní vliv na cenu a prodejní schopnost nemovitostí. Garáže tohoto typu nepředstavují pouze možnost uskladnění vozidla, často se pro ně potenciální kupci rozhodnou z důvodu, že mohou sloužit i jako případné technické zázemí, prostor k uskladnění věcí apod., což je podpořeno právě možností využití prostoru garážového dvora pro účely drobné údržby, nakládky či vykládky věcí apod.) Přílehlý garážový dvůr tak pro možné kupce tvoří další benefit, který v případě zřízení frekventované místní komunikace zanikne, čímž dojde ke snížení hodnoty dotčených nemovitostí a tedy i k poškození jejich vlastníků.

V Brně dne 25.6.2020

Podpis: Ing. Daniel Šup



Další změnu dle paní starostky odsouhlasilo ZMČ č. 3/2012 (27.6.2012) – jedná se o lokalitu za hřbitovem, kdy ZMČ žádalo o změnu polohy příjezdové komunikace k ploše čistého bydlení za hřbitovem tak, aby komunikace byla umístěna mezi garážovým dvorem na ulici Řezáčova a severní stranou hřbitova a o změnu části ZO na plochu komunikace (pro tuto změnu bylo 11 zastupitelů, zdrželi se 4). Paní starostka dále připomněla, že k tomuto návrhu usnesení dávala protinávrh, aby se v takovém případě změnila dopravně nenapojitelná lokalita na zeleň (tehdy bylo 9 zastupitelů proti). Předkládané usnesení je navrženo jako nesouhlasné. Paní starostka následně otevřela diskuzi k danému bodu.

Do diskuze se postupně zapojili paní starostka, zastupitelé E. Točtk, B. Chalupa, T. Němec, L. Vlček, P. Pekár, K. Jarošová, T. Juříčka, O. Kressa. Z řad občanů hovořil k bodu především pan Leder (vlastník pozemků v lokalitě, která by měla být příjezdovou cestou napojena), paní Zahradníková a pan Staněk (další občané vystoupili s krátkými poznámkami).

P. Pekár v průběhu diskuze předložil k projednávanému bodu protinávrh.

Paní starostka vyhlásila 5minutovou pauzu, poté nechala hlasovat o protinávru P. Pekára.

Usnesení č. ZMČ/2019/231/03g:

Zastupitelstvo městské části Brno-Komín

souhlasí

se změnou Územního plánu města Brna vybranou ke zkrácenému postupu pořízení č. B10/12-1/Z MČ BRNO-KOMÍN, k.ú. Komín, u hřbitova-sever a požaduje dopravní napojení lokality určené pro výstavbu řešit variantně buď přes garážový dvůr, a nebo podél severní hranice hřbitova, za podmínek zachování této hranice a zároveň respektovat vzrostlou zeleň při ul. Řezáčova,

požaduje

pro řešené území vypracovat územní studii.

Vlček	pro
Valešová	pro
Točtk	zdržel se
Řepa	pro
Reková	pro
Pospišil	zdržel se
Pekár	pro
Němec	zdržel se
Mlaceková	proti
Kressa	pro
Juříčka	pro
Jarošová	pro
Chalupa	pro
Hunkes	---
Čermák	---
Blatná	pro
Beranová	zdržel se

Hlasování: pro 10, proti 1, zdržel se 4

Usnesení bylo přijato.

MMB/0297644/2020

Námitka č.1

Výrok:

Námitce se nevyhovuje.

Odůvodnění:

V rámci podání je vysloven nesouhlas s vymezením veřejného prostranství k rozvojové lokalitě Kn-8.

Již v současném územním plánu je vymezena jednak návrhová plocha bydlení BC a jednak příjezd mezi garážovým dvorem a hřbitovem. Tedy návrh nového územního plánu potvrzuje stávající vymezení ploch a využití území nemění.

Z výše uvedených důvodů nelze požadavku vyhovět.

Věcná podstata způsobů vypořádání předmětného podání zůstává nadále relevantní, přestože návrh nového územního plánu města Brna prošel přepracováním s ohledem na Pokyny ZMB z roku 2022 a byl uveden do jednotného standardu ÚPD dle stavebního zákona a jeho prováděcích předpisů. Výše uvedené texty je tedy nutno chápat také ve smyslu těchto úprav.

Námitka č.2

Výrok:

Námitce se vyhovuje.

Odůvodnění:

V rámci podání je vysloven nesouhlas s příjezdem k rozvojové lokalitě Kn-8 „Za hřbitovem“ prostřednictvím stávajícího garážového dvora.

Územní plán obecně stanovuje podmínky využití funkčních ploch. Toto konkrétní řešení nebylo předmětem projednání. Příjezd k lokalitě Kn-8 je zajištěn koridorem veřejného prostranství mezi stávajícím garážovým dvorem a hřbitovem v souladu se stavem v současném územním plánu. Stávající garážový dvůr tedy není uvedeným řešením v podání dotčen.

Věcná podstata způsobů vypořádání předmětného podání zůstává nadále relevantní, přestože návrh nového územního plánu města Brna prošel přepracováním s ohledem na Pokyny ZMB z roku 2022 a byl uveden do jednotného standardu ÚPD dle stavebního zákona a jeho prováděcích předpisů. Výše uvedené texty je tedy nutno chápat také ve smyslu těchto úprav.



Magistrát města Brna
Odbor územního plánování a rozvoje
Kounicova 67
601 67 Brno

NÁMITKA - PŘIPOMÍNKA*

proti návrhu Územního plánu města Brna, jeho grafické i textové části

(* nehodící se škrtněte)

Statutární město Brno

Doručeno: 25.06.2020

MMB/0297646/2020

listy: 1 přílohy:

druh: 1 / sv:



mmh1ac7739a7a3

Identifikační údaje

Jméno, příjmení

Datum narození

Trvalé bydliště:

Jsem - nejsem* vlastníkem pozemku/ů nebo stavby v ploše dotčené navrhovanou změnou

Katastrální území Ivanovice, parcela č. / stavba č.p.....

Vznáším tyto námitky - připomínky*:

1)

Dotčené území: Brno-Ivanovice, plocha mezi ulicemi Řečkovická, Hradecká a Černoohorská

a) Plocha pod stávající stavbou nákupního centra Bauhaus

- Zásadně nesouhlasím se změnou této plochy v navrhovanou plochu X/a2.

Zdůvodnění:

Plocha X/a2 mezi ulicemi Řečkovická, Černoohorská a Hradecká v Brně-Ivanovicích je vedena jako stabilizovaná plocha pro obchod, nicméně stávající stavba nákupního centra Bauhaus byla postavena bez potřebného stavebního povolení, resp. na základě nezákonně vydaného certifikátu autorizovaného inspektora.

Tento certifikát byl rozhodnutím Magistrátu města Brna ze dne 10. 3. 2017 č.j. MMB/0104559/2017 prohlášen za od počátku neplatný s tím, že právo stavby ke stavbě nákupního centra Bauhaus nikdy nevzniklo.

Rozhodnutí Magistrátu bylo následně potvrzeno jak Krajským úřadem Jihomoravského kraje, tak Krajským soudem v Brně. V současné době ohledně stavby nákupního centra Bauhaus probíhá řízení o odstranění stavby a řízení o dodatečném povolení stavby. Návrh ÚPmB tedy tímto způsobem de facto legalizuje černou stavbu a akceptuje změnu, která byla danému území vncena nezákonným postupem soukromého subjektu, aniž by této změně předcházelo náležité správní řízení vedené k zajištění ochrany veřejných i soukromých zájmů.

Tuto a ze severu k ní přiléhající plochu pro komerční využití navrhuji převést na funkci smíšenou obytnou, tak, jak je definována ve stávajícím územním plánu. Navrhovaný způsob využití X/a2 je pro tuto oblast zcela nevhodný vzhledem k bezprostřední blízkosti existující obytné zástavby Ivanovic. Navíc nelze v žádném případě souhlasit se zařazením této plochy mezi plochy stabilizované, tj. území, ve kterých se stávající účel využití území nebude zásadním způsobem měnit, neboť se tím zcela nepřipustným způsobem předjímá a zároveň i ovlivňuje výsledek probíhajícího řízení o odstranění stavby, resp. o vydání dodatečného stavebního povolení.

1

Navrhuji proto, aby:

- plocha mezi ulicemi Řečkovická, Černohorská a Hradecká v Brně-Ivanovicích, v Návrhu ÚPmB definovaná jako stabilizovaná plocha X/a2 (objekt BAUHAUSu), byla definována jako návrhová plocha komerční vybavenosti (W/a2) – funkční plocha „SV“ neboli „Smíšené plochy výroby a služeb“ dle stávajícího územního plánu svými regulativy totiž odpovídá plochám W (plochy komerční vybavenosti) dle Návrhu ÚPmB,

1**2**

- b) Sousedící lokalita severně nad stavbou Bauhaus - v návrhu označená jako I-2
 - Zásadně nesouhlasím se změnou stávající plochy B na plochu komerční vybavenosti W/a3.
 - Navrhuji definovat tuto lokalitu I-2 jako plochu B, případně v kombinaci se smíšenou obytnou (C/r2) při ulici Hradecká.

2**3**

- c) Navazující lokalita severně směrem k obci Česká - rozvojová lokalita E-2 (rezerva)
 - Nesouhlasím se změnou stávající zemědělské plochy na plochu E-2 pro lehkou výrobu v celé ploše. Připomínám, že se zde nachází nejkvalitnější zemědělská půda (jedná se i o zemědělský půdní fond s I. třídou ochrany). Přípustná je územní rezerva pro W/a3 pouze v části podél ulice Hradecká. Při ulici Černohorská ponechat stávající zelenou plochu případně v kombinaci s plochou bydlení B v souladu s protější stranou ulice Černohorská.
 - V případě zástavby této lokality požaduji vést hlavní dopravní obsluhu této nové lokality novým sjezdem z mag. Hradecká a napojení musí být vyřešeno v rámci tohoto území nebo na bezprostředně přilehlých plochách, např. společně u plochy D/v2.

3

Zdůvodnění:

MČ Ivanovice je vyhledávanou lokalitou pro klidné bydlení, a to pro svůj přírodní a venkovský charakter. Výstavba obchodních center a průmyslových objektů v těsné blízkosti rodinných domků znamená záměrné zničení hodnotného bydlení, snížení kvality života a likvidaci této krásné městské části. Návrh Územního plánu města Brna není v žádném případě přínosem pro obyvatele Ivanovic, je přínosem pouze pro developerské a stavební společnosti a jeho výsledkem bude negativní dopad na lidské zdraví a životní prostředí. Žádám, aby MČ Ivanovice zůstala zachována ve své původní podobě především jako lokalita rodinných domků určená pro klidné bydlení a aby i v souladu s tímto probíhal další rozvoj Ivanovic. Návrh ÚP města Brna pro MČ Ivanovice navíc zcela odporuje celospolečenskému úsilí o záchranu životního prostředí a naopak ještě více prohloubí již nyní alarmující problémy, jako je znečištění ovzduší, degradace půdy, nedostatek vody v krajině, hlukové a světelné znečištění apod.

V Brně dne 25. 6. 2020

Podpis



MMB/0297646/2020

Námítka č.1

Výrok:

Námítce se nevyhovuje.

Odůvodnění:

Stabilizovaná plocha nákupních a zábavních center a zvláštních areálů (X) při ulici Řečkovická byla vymezena na základě stávajícího využití plochy v souladu s § 3 odst. 2) písm. a) Vyhlášky 501/2006 Sb., kdy stávající využití odpovídá takto vymezené ploše. Vymezení plochy komerční vybavenosti (W), jak požaduje podatel, není důvodné. Objekt obchodního domu je řádně zapsán v katastru nemovitostí. Zkoumání titulu zápisu objektu úřadu územního plánování ani příslušnému orgánu k vydání ÚPmB formou opatření obecné povahy nepřísluší. Vymezení předmětné plochy X je vzhledem k dobré dopravní dostupnosti při minimalizaci střetů vzájemně neslučitelných činností, vhodné (plocha X je oddělena od rezidenční zástavby plochou dopravy při umožnění příjezdu mimo tuto rezidenční zástavbu). Z uvedeného se pořizovatel ztotožňuje se zpracovatelem návrhu ÚPmB v tom, že předmětná plocha X splňuje veškeré podmínky pro její vymezení.

Věcná podstata způsobů vypořádání předmětného podání zůstává nadále relevantní, přestože návrh nového územního plánu města Brna prošel přepracováním s ohledem na Pokyny ZMB z roku 2022 a byl uveden do jednotného standardu ÚPD dle stavebního zákona a jeho prováděcích předpisů. Výše uvedené texty je tedy nutno chápat také ve smyslu těchto úprav.

Námítka č.2

Výrok:

Námítce se vyhovuje částečně.

Odůvodnění:

Rozvojová lokalita I-2, resp. plocha W/a3 zahrnuje také pozemky stávajících rodinných domů, které jsou v současném územním plánu klasifikovány jako stabilizovaná plocha bydlení s podrobnějším funkčním typem všeobecné bydlení (BO). Podatel požaduje v rozvojové lokalitě I-2 vymezení plochy bydlení (B) v případné kombinaci s plochou smíšeně obytnou (C) namísto plochy komerční vybavenosti (W). Na základě vícečetných podání k ploše komerční vybavenosti (W) v rámci rozvojové lokality I-2 bylo řešení rozvojové lokality přezkoumáno a upraveno tak, že z důvodu již existujících staveb v předmětné ploše byla plocha komerční vybavenosti zmenšena ve prospěch plochy smíšené obytné (C/r2) přibližně v rozsahu ploch bydlení dle stávajícího územního plánu. Vymezení plochy bydlení není s ohledem na externalitu z dopravy vhodné. Taktéž byl upraven rozsah území, ve kterém je stanovena podmínka zpracování územní studie ÚS-04 pro rozhodování v území, kdy plocha C je z toho území vyřata. Vymezení zbytkové plochy komerční vybavenosti je s ohledem na výhodnou dopravní polohu vhodné zachovat.

Věcná podstata způsobů vypořádání předmětného podání se částečně mění, a to i ve vazbě na skutečnost, že návrh nového územního plánu města Brna prošel přepracováním s ohledem na Pokyny ZMB z roku 2022 a byl uveden do jednotného standardu ÚPD dle stavebního zákona a jeho prováděcích předpisů, tj. výše uvedené texty je nutno chápat ve smyslu těchto úprav.

Vyhodnocení se mění ve své části takto:

Na základě požadavku určeného zastupitele ze dne 18.9.2023 byly prověřeny územní studie, přičemž územní studie ÚS-04 byla vyhodnocena jako nadbytečná, a proto byla zcela vypuštěna.

Námitka č.3

Výrok:

Námitce se nevyhovuje.

Odůvodnění:

Území Ivanovic mělo být dle dohody s MŽP ČR z hlediska záboru ZPF řešeno dle varianty I. Konceptu ÚPmB s upřesněním řešení severní části lokality I-2 - plochu E řešit jako územní rezervu pro ostatní plochy – lehká výroba s územní rezervou dopravního napojení na ulici Černoorskou až na hranici města. Návrhem ÚPmB jsou tak naplněny Pokyny pro vypracování Návrhu ÚPmB a severní část rozvojová lokalita I-2 z Konceptu ÚPmB je převedena do územní rezervy E-2.

Na základě uvedeného je tak v Návrhu ÚPmB vymezena plocha územní rezervy E-2 s podmínkou prověření potřeby rozšíření návrhových ploch lehké výroby v lokalitě včetně související dopravní infrastruktury, použitelných po využití dosud nevyčerpaných rozsáhlých návrhových ploch pro lehkou výrobu a návrhových ploch komerční vybavenosti při ulici Hradecká, přičemž dopravní napojení nesmí být řešeno na ulici Černoorskou, aby nedocházelo ke kolizi s navazující rezidenční zástavbou. Předmětné požadavky na vymezení konkrétních ploch v lokalitě územní rezervy E-2 nelze v této fázi pořizování zohlednit, protože aktuálně nedochází k žádné změně funkčního využití daného území. Požadavky je proto nutné/možné uplatnit při aktivaci rezervy a ve fázi pořizování změn ÚPmB, které vyplynou z prověření nejvhodnějšího funkčního využití dané lokality resp. předmětné územní rezervy E-2, a budou probíhat klasickým procesem pořizování změn.

Věcná podstata způsobů vypořádání předmětného podání zůstává nadále relevantní, přestože návrh nového územního plánu města Brna prošel přepracováním s ohledem na Pokyny ZMB z roku 2022 a byl uveden do jednotného standardu ÚPD dle stavebního zákona a jeho prováděcích předpisů. Výše uvedené texty je tedy nutno chápat také ve smyslu těchto úprav.

6719

NÁMITKA / PŘIPOMÍNKA

NÁZEV PROJEDNÁVANÉ ÚPD		MAGISTRÁT MĚSTA BRNA Odbor územního plánování a rozvoje
Identifikační údaje podatele		Došlo: 29-06-2020
Fyzická osoba/právnícká osoba		Č.j. MMB: 02-97647/po20 Příl.:
Jméno, příjmení / Název společnosti	[REDACTED]	
Datum narození/ Identifikační číslo	[REDACTED]	
Trvalé bydliště/ sídlo	[REDACTED]	
Jsem –nejsem* ²⁾ občan města Brna	Jsem – nejsem* ¹⁾ vlastníkem pozemku/ů nebo stavby v ploše dotčené navrhovanou změnou Katastrální území, parc č.	
Upřesnění obsahu námitky/připomínky		
<input type="checkbox"/> K textové části	<input type="checkbox"/> Ke grafické části	<input type="checkbox"/> K procesu pořizování
Městská část	Brno – město	
Katastrální území	Husovice	
Parcelní čísla pozemků (adresa, doplňující popis lokality)	[REDACTED]	
Text námitky/připomínky včetně ZDŮVODNĚNÍ		
přílohy: <input type="checkbox"/> ano <input type="checkbox"/> ne		
<p>Připravovaný územní plán zařazuje oblast, vytyčená výše uvedenými parcelami jako plochu k zastavení průmyslovými stavbami. V minulosti zde majitelé chtěli postavit benzínovou čerpací stanici. Tento záměr se občanům podařilo odvrátit. Navrhuji, aby uvedené parcely byly v územní plánu přeplánovány na pozemky určené k zeleni a aby na nich byla vysazena zeleň, která udělá určitou clonu vůči hluku a smogu z ulice Merhautova.</p> <p>Budou tak zajištěny předpoklady pro udržitelný rozvoj území spočívající ve vyváženém vztahu mezi podmínkami pro příznivé životní prostředí a rovněž i pro udržení společenství obyvatel daného území tak, aby byly uspokojeny potřeby dnešní generace.</p> <p>Pokud budou uvedené pozemky zalesněny, tak v okolí vznikne příjemné a krásné prostředí, které umožní pěkný život obyvatelům uvedené lokality.</p>		
V Brně dne 26.6.2020	Podpis:	

*nehodící se škrtněte

MMB/0297647/2020

Námitka

Výrok:

Námitce se nevyhovuje.

Odůvodnění:

V rámci podání je vysloven nesouhlas se stavbami dopravního nebo průmyslového charakteru v místě mezi ulicí Merhautovou a Lozíbky, kde byla dříve umístěna čerpací stanice a je požadováno přehodnocení využití na zeleň.

Požadavek nelze zohlednit. V rámci návrhu je potvrzeno využití území v souladu s principy využití území dle platného územního plánu, tedy je navržena stavební plocha, která umožňuje dostavbu území v souladu s obecnými principy kompaktního města a s ohledem na okolní využití území, nikoliv však území dostavět „stavbami průmyslového charakteru“.

V rámci podmínek uvedených ploch D a B a obecných podmínek uvedených v kapitolách 6.1 až 6.5 Výroku je ve všech plochách rovněž přípustné umístění veřejných prostranství a zeleně.

Věcná podstata způsobů vypořádání předmětného podání zůstává nadále relevantní, přestože návrh nového územního plánu města Brna prošel přepracováním s ohledem na Pokyny ZMB z roku 2022 a byl uveden do jednotného standardu ÚPD dle stavebního zákona a jeho prováděcích předpisů. Výše uvedené texty je tedy nutno chápat také ve smyslu těchto úprav.

Došlo dne: 25 -06- 2020

Č.j. MMB: 0297650
Přil.:

6542

MAGISTRÁT MĚSTA BRNA
Odbor územního plánování a rozvoje
Kounicova 67
601 67 Brno

NÁMITKA / PŘIPOMÍNKA		
NÁZEV PROJEDNÁVANÉ ÚPD	Statutární město Brno Doručeno: 25.06.2020 MMB/0297650/2020 listy: 1 přílohy: druh: 11/sv:	
Identifikační údaje podatele		
Fyzická osoba/právnícká osoba		
Jméno, příjmení / Název společnosti	Energo-servis, spol. s r.o.	
Datum narození/ Identifikační číslo	46904212	
Trvalé bydliště/ sídl	Malá Česká 1246/17, Kuřim 664 34 Provozovna Chironova 700/1, Brno-Bosonohy 642 00	
Nejsem*) občan města Brna	Jsem vlastníkem pozemků a stavby v ploše dotčené navrhovanou změnou Katastrální území Brno-Bosonohy, parc č 2431/4, 2431/59 a další	
Upřesnění obsahu námítky/připomínky		
<input checked="" type="checkbox"/> K textové části	<input checked="" type="checkbox"/> Ke grafické části	<input type="checkbox"/> K procesu pořizování
Městská část	Brno Bosonohy	
Katastrální území	Bosonohy	
Parcelní čísla pozemků (adresa, doplňující popis lokality)	2431/4, 2431/59, 2431/5, 2431/10, 2431/11, 2431/33, 2431/18	
Text námítky/připomínky včetně ZDŮVODNĚNÍ		
přílohy: <input checked="" type="checkbox"/> ano <input type="checkbox"/> ne		
Nesouhlasíme se změnou využití našich pozemků, firma zde má již 20 let provozovnu a stroje, které nelze skladovat a přepravovat libovolně.		
Energo - servis, spol. s r.o. 664 34 Kuřim, Malá Česká 1246/17 IČO: 46904212 * DIČ: CZ46904212 tel.: 543 214 412		
V Brně dne 25.6.2020	Podp	

*nehodící se škrtněte

Energo-servis, spol. s r.o., Malá Česká 1246, 664 34 Kuřim

Zápis v obchodním rejstříku Krajského obchodního soudu v Brně, oddíl C, vložka 6042. Sídlo: Kuřim

Tel:
Mobil:

Magistrát města Brna
Odbor územního plánování

Kounicova 67
601 67 Brno

Váš dopis značky/ze dne

Naše značka

Vyřizuje
Z. Zapletalová

Datum
25.06.2020

Věc: Námitka k návrhu nového územního plánu města Brna

Firma Energo-servis, spol. s r.o. tímto vznáší námitku proti návrhu územního plánu v katastru Brno - Bosonohy – v tomto návrhu není zohledněno umístění firmy Energo-servis, spol. s r.o., která v této lokalitě vlastní parcely 2431/4, 2431/5, 2431/10, 2431/11, 2431/18, 2431/33, 2431/59 o celkové výměře přes 6.000 m² - má zde již víc než 20let provozovnu (administrativní budovu, dílny, sklady a technické zázemí) pro svoji podnikatelskou činnost. Naše firma v této lokalitě sídlí již od roku 1992 a postupně se stala vlastníky části pozemků. Nyní zaměstnává stabilně přes 20 pracovníků a má zájem na vytváření dalších pracovních míst a celkovém rozvoji. V současnosti je jednou z největších půjčoven vyhrazených zdvihacích zařízení s vertikální přepravou materiálu pro stavební firmy v celé republice. Vzhledem k velmi úzké profesní specializaci a k atypickým strojům (věžové jeřáby, stavební výtahy, fasádní lávky, pracovní plošiny) by firma obtížně hledala jinou lokalitu na svoji provozovnu, vzhledem k tomu, že věžový jeřáb s tahačem má cca 30 metrů na délku, není možný výjezd a pohyb po všech komunikacích.

Původní územní plán v naší lokalitě počítal s průmyslovým využitím, proto se zde naše společnost usadila. Vzhledem k jeho vleklému schvalování již několik desítek let, je naší firmě znemožněn větší rozvoj podnikání, čímž je firma dlouhodobě poškozována. S rozvojem společnosti také úzce souvisí i větší zaměstnanost v lokalitě, kterou zatím nelze realizovat. Z těchto důvodů nesouhlasíme s navrhovanou změnou využití lokality a žádáme změnu návrhu a o zapracování areálu firmy do územního plánu.

Za kladné vyřízení děkujeme
S pozdravem

Jaroslav Zapletal
Zdeňka Zapletalová
jednatelé společnosti

Energo - servis, spol. s r.o.
664 34 Kuřim, Malá Česká 1246/17
IČO: 46904212 * DIČ: CZ46904212
tel.: 543 214 412

Bankovní spojení:
FIO banka
Č.ú. 2100803141/2010

Tel.: 543 214 412
e-mail: info@energo-servis.cz
www.energo-servis.cz

IČO: 46904212
DIČ: CZ46904212

MMB/0297650/2020

Námitka

Výrok:

Námitce se nevyhovuje.

Odůvodnění:

Námitka nesouhlasí se změnou funkčního využití pozemků v majetku podatele – spol. Energoservis, spol. s r.o. v k.ú. Bosonohy.

Jedná se o pozemky ve východní části katastru mezi ulicemi Chironovou a Jihlavskou, jež jsou součástí rozvojové lokality By-2 Chironova. Ve stávajícím platném ÚPmB jsou pozemky součástí návrhových ploch výroby a služeb SV, všeobecného bydlení BO a trasy pro automobilovou dopravu. V Návrhu nového ÚP jsou dotčené pozemky součástí 3 návrhových ploch – plochy smíšené obytné C, plochy veřejných prostranství a plochy komerční vybavenosti W. Zpracovateli byl dán pokyn na vytvoření návrhu optimálního rozvoje území MČ Brno-Bosonohy. Řešení vychází z Konceptu, varianty I. a III. a současně z Pokynů pro zpracování Návrhu ÚP schválených Zastupitelstvem města Brna dne 19. 6. 2018.

Dále je v současné době pro území městské části zpracovávána územní studie Bosonohy, jelikož je tato oblast dotčena záměry a územními rezervami vymezenými v nadřazené územně plánovací dokumentaci (ZÚR JMK), která byla aktualizována. Cílem této studie je zpřesnění záměrů v území, jejich aktualizace a v návaznosti dále návrh funkčního a prostorového uspořádání včetně vymezení ploch dopravní infrastruktury pro všechny druhy dopravy a základní komunikační propojení území s předpokládanými plochami rozvoje. Tato studie bude sloužit jako podklad pro 1. změnu budoucího Nového ÚP.

Věcná podstata způsobů vypořádání předmětného podání zůstává nadále relevantní, přestože návrh nového územního plánu města Brna prošel přepracováním s ohledem na Pokyny ZMB z roku 2022 a byl uveden do jednotného standardu ÚPD dle stavebního zákona a jeho prováděcích předpisů. Výše uvedené texty je tedy nutno chápat také ve smyslu těchto úprav. Vyhodnocení se doplňuje o následující:

Předmětná lokalita byla součástí zpracované Územní studie Bosonohy (04/2022, KAM, p.o.), která mimo jiné prověřila a vymezila nová veřejná prostranství, a dále prověřila ochranu plochy vymezené pro veřejnou vybavenost, rozvoj využití pro bydlení a veřejnou vybavenost podél nové komunikační osy území, která je určena pro obsluhu území a prodloužení tramvaje z ul. Jemelkovy. Tato ÚS potvrdila dříve navržené funkční rozložení ploch v území.

6592

MAGISTRÁT MĚSTA BRNA
ODBOR ÚZEMNÍHO PLÁNOVÁNÍ
A ROZVOJE

MAGISTRÁT MĚSTA BRNA
Odbor územního plánování a rozvoje

Došlo: 29-06-2020

Č.j. MMB: 0297666/po
Příl.:

PODÁNÍ K NÁVRHU

Návrh Územního plánu města Brna

Podatel	
Typ subjektu:	Fyzická osoba
Příjmení, jméno:	
Adresa / sídlo:	
Kontakt:	

Připomínka	<p>Dostupné malé obchody Návrh ÚPmB obsahuje začlenění maloobchodu do většiny stavebních ploch, zároveň maloobchod nedostatečně reguluje a v rozporu s deklarovanou koncepcí nepodporuje rozptýlenou síť dobře dostupných maloobchodů jako součást města krátkých vzdáleností. Navrhují proto, aby:</p> <ul style="list-style-type: none"> • využití pro maloobchod v plochách pro bydlení (B), smíšených obytných (C) a v plochách komerční vybavenosti (W) bylo omezeno prodejní plochou do 400 m² a počtem parkovacích stání do 10, • využití pro maloobchod v plochách smíšených obytných (C) a plochách komerční vybavenosti (W) bylo do 1.000 m² prodejní plochy a bylo podmíněno realizací v patrových objektech s polyfunkčním využitím a při současném integrování parkování o max. 30 parkovacích stáních, • využití pro maloobchod v plochách veřejné vybavenosti (V), plochách výroby a skladování (P) a plochách lehké výroby (E) bylo podmíněně přípustné do 200 m² prodejní plochy, pokud není realizován v samostatném objektu.
-------------------	--

1

1

Připomínka	<p>Podpora pěší a cyklo dopravy ÚPmB nevyužívá dostatečně možnosti usnadnění výstavby cyklistické infrastruktury, a to mj. tím, že by požadoval napojení rozvojových lokalit na síť komunikací pro nemotorovou dopravu, klíčové cyklostezky vymezil jako veřejně prospěšné stavby či definoval místa a zařízení k bezpečnému parkování kol na klíčových přestupních uzlech. Navrhují proto, aby:</p> <ul style="list-style-type: none"> • hlavním využitím ploch dopravní infrastruktury (D) bylo i využití pro pěší a cyklistickou dopravu, • povinnou součástí navrhovaných pozemních komunikací definovaných jako sběrné byly stavebně oddělené koridory zvláště pro cyklistickou dopravu a pěší dopravu, • všechny lokality s počtem reálných nebo očekávaných uživatelů nad 1.500 osob obsahovaly v kartě lokality podmínku stanovující, že výstavbu v lokalitě je možné zahájit až po vybudování dopravního propojení lokality se všemi sousedícími městskými částmi samostatnými cyklostezkami a chodníky, a to stavebně oddělenými od motorové dopravy a vedenými ve směrově i výškově nejpřímější stopě, • grafická část ÚPmB 2.2 Souhrnný výkres dopravy obsahovala také síť páteřních cyklostezek (zejména těch sloužících k propojení jednotlivých městských částí s centrem města nebo jednotlivých městských částí mezi sebou), nikoliv pouze cyklotrasy, • páteřní cyklostezky tam, kde jejich realizaci brání chybějící veřejný pozemek, byly vymezeny jako veřejně prospěšné stavby, • u klíčových železničních stanic a konečných tramvaje (například žel. stanice a zastávky Brno hl.n., Slatina, Chrlice, Starý Lískovec, Řečkovice a Královo Pole, konečné tramvaje Obřany, Líšeň - Holzova, Kamechy, Bosonohy, Přízřenice) byla stanovena podmínka vybudování kapacitních míst a zařízení k bezpečnému odkládání jízdních kol (bike and ride) a tam, kde jejich realizaci brání chybějící veřejný pozemek, byly vymezeny jako veřejně prospěšné stavby.
-------------------	--

2

2

Připomínka

Hospodaření s dešťovou vodou

Vsakováním dešťové vody všude tam, kde to je možné, můžeme docílit zdravějšího vodního režimu a zmenšení efektu tepelného ostrova.

Navrhuji proto, aby:

- do obecných zásad odkanalizování bylo doplněno, že veškeré zastavitelné plochy a plochy přestaveb budou odkanalizovány oddílným systémem kanalizace a bude na nich důsledně vyžadováno hospodaření se srážkovými vodami následovně: srážkové vody budou buď zadržovány s následným sekundárním využitím anebo vsakovány na vlastním pozemku stavby nebo v jejím okolí; pouze pokud to podloží prokazatelně neumožňuje, mohou být dešťové vody vypouštěny do vodoteče nebo dešťové kanalizace, přičemž v těchto případech budou před vypouštěním brzděny v retenčních nádržích. Srážkové vody z veškerých zpevněných ploch veřejných prostranství budou vsakovány, pouze pokud to podloží prokazatelně neumožňuje, mohou být vypouštěny do vodoteče nebo dešťové kanalizace, přičemž v těchto případech budou před vypouštěním brzděny v retenčních nádržích.

3

3

Ochrana zeleně

Návrh ÚPmB vágně a nedostatečně stanovuje zastoupení zeleně v různých funkčních typech ploch. Také oslabuje ochranu malých, ale významných ploch zeleně ve stabilizovaných plochách tím, že je absorbuje do jiných funkčních typů ploch. Návrh ÚPmB nezajišťuje dostatečnou ochranu přírodně cenných území, ani dostatečné vytváření prostoru pro zeleň v nové zástavbě, a to včetně ochrany nových ploch k bydlení před zátěží ze sousedních ploch výroby a skladování.

Navrhují proto, aby:

- územní plán definoval koeficient zeleně (KZ), a to následovně:

Koeficient zeleně (KZ) udává poměr nezpevněné plochy osázené vegetací a umožňující vsakování dešťové vody na terénu vůči ploše pozemku. KZ je závazný jak pro disponibilní pozemek pro stavební záměr, tak pro celou jednotlivou funkční plochu. Do koeficientu lze jako nezpevněnou plochu osázenou vegetací náhradním způsobem započítat:

- $\frac{1}{3}$ plochy osazených a funkčních vegetačních střech o mocnosti souvrství do 0,3 m,
- $\frac{1}{2}$ plochy osazených a funkčních vegetačních střech o mocnosti souvrství nad 0,3 m,
- 80 % plochy osazených a funkčních vegetačních střech o mocnosti souvrství nad 1 m,
- plochu povrchu umožňujícího plnohodnotné vsakování okolo vzrostlých stromů ve zpevněných plochách (mříž, půda, půda s mulčem; nikoli dlažba atp.),
- 5 m² za každý strom ve zpevněné ploše s malou korunou (druh/kultivar s celkovou výškou do 8 m v dospělosti) a dostatečným objemem prokořenitelného prostoru,
- 20 m² za každý strom ve zpevněné ploše se střední korunou (druh/kultivar s celkovou výškou do 15 m v dospělosti) a dostatečným objemem prokořenitelného prostoru,
- 40 m² za každý strom ve zpevněné ploše s velkou korunou (druh/kultivar s celkovou výškou nad 15 m v dospělosti) a dostatečným objemem prokořenitelného prostoru,
- 5 m² za každý běžný metr fasád upravených a využitých pro pnutí popínavých dřevin nebo treláží či pergol na ozeleněných střechách při zajištění dostatečného prokořenitelného prostoru pro dané dřeviny.

Náhradním způsobem je možné započtením nahradit pouze:

- $\frac{1}{4}$ požadované plochy KZ v případě samostatně stojících rodinných domů,
- $\frac{1}{2}$ požadované plochy KZ u ostatních staveb,
- celou požadovanou plochu pouze výjimečně ve stávající kompaktní blokové zástavbě ve stabilizovaných plochách tam, kde jiným způsobem prokazatelně není možné dosáhnout existujícího urbanistického charakteru (např. v zástavbě nároží bloků a v případě nerovnoměrné parcelace)

- koeficient zeleně byl pro jednotlivé struktury zástavby stanoven následovně:

- kompaktní: 0,3 pro stabilizované plochy a 0,5 pro zastavitelné plochy
- volná: 0,6
- rezidenční nízkopodlažní: 0,5
- areálová: 0,4
- omezená: 0,8
- plochy bez zástavby: 0,9

- plochy nad 2 000 m², které byly definovány územním plánem z r. 1994 jako plochy zeleně (ZP či ZO) a které jsou v Návrhu ÚPmB součástí jiných typů ploch, byly vymezeny jako samostatné plochy městské zeleně (Z); jedná se např. o plochy kolem Komenského nám. (Červeného kostela), alej na tř. Kpt. Jaroše, vnitroblok u mateřské školy Chodská 15 a desítky dalších zelených pláček, parčíků či vnitrobloků,

- byly v hlavním výkresu vymezeny plochy přírodní se způsobem využití podle § 16 vyhlášky č. 501/2006 Sb., o obecných požadavcích na využívání území, zejména biocentra, zvláště chráněná území, evropsky významné lokality a registrované významné krajinné prvky, a tím byla zajištěna jejich ochrana,

- v kartách lokalit, kde sousedí plochy pro výrobu (E – plochy lehké výroby, P – plochy výroby a skladování) a plochy pro bydlení (B – plochy bydlení, C – plochy smíšené obytné), byla doplněna podmínka předchozí či souběžné realizace pásu izolační zeleně (vzrostlé zeleně o pásu šířky min. 10 m nebo rozloze min. 20 % rozlohy plochy výroby) podél sousedících hranic těchto ploch,

- v obecných zásadách technické infrastruktury bylo stanoveno, že při návrhu tras technické infrastruktury budou sítě sdružovány do koridorů pro dosažení účelného prostorového uspořádání a vytvoření prostoru pro realizaci modrozelené infrastruktury v uličním profilu; a dále, že v územích, která nejsou v současné době plynofikována, mají ostatní vedení a prvky modrozelené infrastruktury prioritu před budováním nového nízkotlakého rozvodu plynu.

Připomínka

Veřejný prostor

V zájmu zvýšení využitelnosti veřejných prostranství pro pěší, cyklisty i zeleň by měl ÚPmB u novostaveb stanovit povinnost umístění odstavných stání mimo veřejná prostranství (tj. stání pro odstavení vozidla v době, kdy se nepoužívá). V oblastech s dobrou dostupností veřejnou dopravou je pak potřeba přizpůsobit minimální počet odstavných a parkovacích stání.

Navrhuji proto, aby v kap. 4.1 Dopravní infrastruktura bylo stanoveno, že:

- odstavná stání se v zastavitelných plochách a v případě novostaveb ve stabilizovaných plochách zřizují mimo veřejná prostranství a s výjimkou rodinných domů v podzemních podlažích budov,
- v místech dobré dostupnosti kolejové dopravy pěší docházkou (ve vzdálenosti do 150 metrů) se součinitel vlivu stupně automobilizace redukuje na poloviční hodnotu součinitele příslušného pásma.

5

5

VBRNO..... dne 29.6.2020

Podpis

Vyplněný formulář zašlete na níže uvedenou adresu:

Magistrát města Brna, Odbor územního plánování a rozvoje, Kounicova 67, 601 67 Brno

MMB/0297666/2020

Námitka č.1

Výrok:

Námitce se vyhovuje částečně.

Odůvodnění:

Podatel požaduje, aby v plochách bydlení, smíšených obytných a komerční vybavenosti byla omezena velikost prodejní plochy na 400 m² a počet parkovacích míst na 10 stání. Při realizaci integrovaného parkování do 30 stání pak v rámci patrových objektů v plochách komerční vybavenosti a v plochách smíšených obytných podmíněn připustit až 1 000 m² prodejní plochy. V plochách veřejné vybavenosti, výroby a skladování a lehké výroby podmíněně připustit 200 m² prodejní plochy, pokud není maloobchod realizován v samostatném objektu. Mezi docházkovou vzdáleností maloobchodu a maximální velikostí prodejní plochy maloobchodu nelze spatřovat příčinnou souvislost. Stanovení maximální velikosti prodejní plochy nepředurčuje vzdálenost mezi jednotlivými prodejny. Snížení maximální velikosti prodejní plochy nezaručuje zlepšení časové dostupnosti maloobchodu. Pro dostupnost maloobchodu je proto podstatnější adekvátní rozmístění ploch s rozdílným způsobem využití, které umístění maloobchodu umožňují. Stanovení dané maximální velikosti prodejních ploch (a případné stanovení podmínek pro jejich umístění) je věcí odborného posouzení zpracovatele návrhu územního plánu, které vychází z reálií a odborné úvahy (viz např. plochy C). Obecně lze konstatovat, že požadavek na vyloučení maloobchodu s prodejní plochou větších než 400 resp. 1000 m² plochy nepřiměřeně zhoršuje podmínky pro vyváženou a rozmanitou síť maloobchodu, a to zejména pro ty skupiny zákazníků s rozdílnými vzorci nákupního chování, které prodejny většího plošného formátu preferují, což je v konečném důsledku v rozporu s koncepcí krátkých vzdáleností, na kterou je poukazováno. Požadavek na přísné omezení prodejní plochy nepřiměřeně snižuje potenciál k tomu určených ploch, tj. zejména ploch obytně smíšených (C) a ploch komerční vybavenosti (W). V neposlední řadě je také nutné nastavením regulativů sledovat požadavek zadání územního plánu na vytvoření široké škály možností a forem komerce v rovnoměrném zastoupení na území města.

Při hodnocení přísnosti regulativu určujícího maximální velikost prodejních ploch je nutné mít na zřeteli také ustanovení návrhu územního plánu, které stanoví, že „prodejní plochou se rozumí hrubá podlažní plocha maloobchodního zařízení, kde při prodeji zboží dochází ke kontaktu se zákazníkem (nikoli tedy sklady, komunikace, související administrativní plochy ani nezbytná příslušenství). Maloobchodním zařízením se pak v tomto kontextu rozumí jedna prodejna nebo soubor všech prodejen v rámci jednoho záměru nebo v rámci jednoho funkčně propojeného celku, popř. jako součást též plocha vně prodejny, navazující na budovu a sloužící k výše popsanému způsobu využití.“ Z výše uvedeného plyne, že je-li v rámci jednoho objektu umístěováno více prodejních jednotek, jejich prodejní plochy se sčítají. Nastavení regulativu příliš přísně by proto mělo za následek nemožnost umístění více (i relativně malých prodejních jednotek) v rámci jednoho záměru.

K podání lze také uvést, že počty parkovacích míst a stání jsou dány příslušnými předpisy a normami. Územnímu plánu nepřísluší jejich rozsah stanovovat. Jedná se o podrobnost nad rámec územního plánu.

U jednotlivých ploch s rozdílným způsobem využití lze, kromě výše uvedeného, doplnit následující:

V plochách smíšených obytných (C) je stanovena maximální velikost prodejní plochy 1 500 m². Stanovení této hranice je řádně odůvodněno v Odůvodnění pro první veřejné projednání (str. 259), a to následovně: „Využití pro maloobchod v hlavním využití je omezeno prodejní plochou do 1500 m²; při projednání konceptu byla uvedena prodejní plocha do 1000 m². Při změně velikosti výměry vycházel zpracovatel z nedávno provedeného průzkumu

maloobchodního prodeje a z vlastního šetření prodejních ploch největších maloobchodních řetězců (zejména supermarketů a diskontní prodejny), ze kterých je zřejmé, že průměrná velikost standardních typických prodejen maloobchodu se sice v průměru pohybuje v rozmezí 800-1200 m², ovšem v hustě obydlených oblastech prodejny klasických maloobchodních řetězců dosahují prodejní plochy 1500 m². Údaj byl tedy změněn v souladu se zjištěními z reality.“ Maloobchod nad 1500 m² (avšak do 5000 m²) prodejní plochy lze realizovat pouze v patrových objektech při současném integrování parkování v objektu a jiné využití, pokud je zachována polyfunkčnost v ploše a využití je slučitelné s využitím navazujícího území.

V návrhu ÚPmB také byla stanovena na základě průzkumu zpracovatele maximální přípustná prodejní plocha maloobchodu 1 500 m² v plochách bydlení (B). Při projednávání návrhu ÚPmB projevila veřejnost obavu z neúměrně rozsáhlých prodejen při nevhodné lokalizaci. Tvůrci územního plánu námítkám vyšli vstříc, s tím, že prodejní plocha bude snížena na 1 000 m² a pro větší prodejnu (do 1500 m²) je třeba doložit vhodnost situačního řešení podle okolností v území. Pro ověření stanoveného údaje lze použít řetězce Lidl, Albert, Billa a Penny typu supermarket, jejichž průměrná prodejní plocha je asi 900 m² (rozptyl velikosti jednotlivých prodejen je přitom ovšem značný, pohybuje se od 500 m² až po 2 000 m²). Prodejní plocha tvoří velkou většinu (odborným odhadem cca 80 %), celkové výměry objektu. Stanovená velikost 1 000 m² prodejní plochy tak odpovídá běžným supermarketům výše uvedených řetězců, neznemožňuje tedy realizaci běžného občanského vybavení v území; větší provozovny je pak třeba prověřit podle okolností v území. Požadavku je tedy v tomto bodě částečně vyhověno.

Pro plochy komerční (W) lze uvést, že pokud by byla snížena velikost prodejní plochy na velikost uvedenou v podání (tj. 400 resp. 1000 m²), nesplňovala by tyto podmínky řada z již existujících maloobchodních prodejen, které tvoří základ maloobchodní sítě, nacházejících se ve stabilizovaných plochách. Plochy komerční vybavenosti by při restriktivním stanovení maximální velikosti prodejní plochy nemohly plnit svoji předpokládanou funkci.

V podmínkách využití plochy veřejné vybavenosti (V) není maloobchod výslovně uveden. Lze jej však řadit mezi přípustné využití, které je definováno jako „využití související, podmiňující nebo využití sloužící záměrům hlavnímu využití“. Z tohoto lze vyvozovat, že případné maloobchodní využití, ačkoliv není jeho rozsah vyjádřen plošně, musí být pouze takového rozsahu, který odpovídá potřebám daného hlavního využití. Pro úplnost lze uvést, že v ploše veřejné vybavenosti (V) je taktéž možné, avšak až po naplnění hlavní funkce, umisťovat jiné funkční využití.

V plochách lehké výroby (E) odůvodnění výslovně stanovuje, že „regulativ směřuje k zachování smyslu uvedených ploch: plochy by měly mít charakter primárně produkční a skladovací a neměly by být vytěžovány pro čistě maloobchodní záměry. Ilustrativně popsáno, např. běžná provozovna typizovaného maloobchodu (Lidl, Billa, Albert apod.) by zde neměla být samostatně přípustná, zatímco např. sklad sanitárního zařízení a obkládacích materiálů ve spojení s prodejnou či předváděcími místnostmi pro zákazníky typově odpovídá záměrům plochy E.“ Jedná o specifický druh prodeje, u kterého se nepředpokládá, že bude vytvářet síť základní dostupnosti maloobchodu. Vzhledem k charakteru plochy, omezování velikosti prodejní plochy není vhodným nástrojem regulace.

Plochy výroby a skladování (P) nejsou určeny pro klasický maloobchodní prodej. Vzhledem k charakteru plochy, omezování velikosti prodejní plochy není vhodným nástrojem regulace.

Věcná podstata způsobů vypořádání předmětného podání zůstává nadále relevantní, přestože návrh nového územního plánu města Brna prošel přepracováním s ohledem na Pokyny ZMB z roku 2022 a byl uveden do jednotného standardu ÚPD dle stavebního zákona a jeho prováděcích předpisů. Výše uvedené texty je tedy nutno chápat také ve smyslu těchto úprav.

Pro úplnost pouze doplňujeme, že u ploch individuálního bydlení (BI), které byly vymezeny na základě pokynu zastupitelstva, došlo k omezení prodejní plochy na 500 m².

Námítka č.2

Výrok:

Námítce se vyhovuje částečně.

Odůvodnění:

V rámci podání je uveden názor podatele, že návrh ÚPmB nevyužívá dostatečně možnosti usnadnění výstavby cyklistické infrastruktury, požaduje vymezení „klíčových cyklostezek“ jako veřejně prospěšné stavby a definoval místa pro bezpečné parkování kol na „klíčových přestupních uzlech“.

Úkolem územního plánu je vytvářet územní podmínky pro možnost umístění záměrů, nikoliv zajistit „bezproblémovou“ realizaci všech záměrů a znát podrobné technické provedení jednotlivých úseků. Obecně územní plán stanovuje základní koncepci rozvoje území obce, ochrany jeho hodnot, jeho plošného a prostorového uspořádání, uspořádání krajiny a koncepci veřejné infrastruktury a stanovuje podmínky pro využití území. Nový Územní plán města Brna (ÚPmB) pracuje s méně podrobným měřítkem hlavního výkresu 1:10 000, než tomu je u současného (1:5000).

K požadavku na zařazení cyklistické dopravy do hlavního využití ploch dopravní infrastruktury uvádíme:

Pro dokladování transparentnosti procesu vyhodnocení podání je uvedeno také mezitímní vyhodnocení podání z r. 2020:

Požadavku nebylo v roce 2020 vyhověno, protože: „V rámci stanovení podmínek využití ploch v kap. 6.2. a kap. 6.3.3.10 závazné textové části je umožněno umístění cyklistické infrastruktury ve všech plochách s rozdílným způsobem využití, přičemž v plochách dopravní infrastruktury D je jejich umístění přípustné.

Požadavek na zařazení pěší a cyklistické dopravy do hlavního využití ploch dopravní infrastruktury D, jehož součástí jsou především komunikace vyššího dopravního významu tvořící páteř základního komunikačního systému, neodpovídá charakteru a způsobu vymezení ploch s rozdílným způsobem využití. Toto je primárně umožněno v plochách veřejných prostranství, které slouží obsluze ploch dopravní a technickou infrastrukturou za současného umožnění průchodu a pohybu obyvatel, tedy v rámci této plochy s rozdílným způsobem využití je cyklistická infrastruktura součástí hlavního využití.

Jelikož však v rámci stanoviska dotčeného orgánu byla uplatněna podmínka k vedení cyklistické dopravy v souběhu s komunikacemi, bude v této souvislosti zpřesněna a doplněna výroková část i odůvodnění návrhu řešení. V této souvislosti je možné prověřit případnou úpravu znění podmínek využití ploch s rozdílným způsobem využití.“

Konečné vyhodnocení podání se vztahuje k výslednému řešení Návrhu nového ÚPmB:

V rámci zpřesnění kap. 4.1 Dopravní infrastruktura a stanovení podmínek využití ploch v kap. 6.2. a kap. 6.3.3.10 závazné textové části je umožněno umístění pěší a cyklistické infrastruktury ve všech plochách s rozdílným způsobem využití, přičemž v plochách dopravní infrastruktury D je jejich umístění přípustné i jako hlavní využití.

Tímto je požadavek zohledněn.

Další jednotlivě uvedené požadavky jsou nad rámec podrobnosti zpracování územního plánu a níže uvádíme:

Ke stanovení podmínky povinné segregace pěší a cyklistické dopravy podél sběrných komunikací a zahájení výstavby až po dobudování propojení lokality se všemi sousedními městskými částmi samostatnými stezkami a chodníky uvádíme, že je tímto již předjíráno konkrétní technické řešení vlastní realizace, aniž by byla ve všech skutečnostech známa reálná možnost v území, a ne vždy je možné z hlediska různých omezení a limitů tyto podmínky naplnit. Současně jakýkoliv záměr musí splňovat platné právní předpisy a normy.

V rámci územního plánu jsou vytvářeny územní podmínky pro možnost vedení v rámci ploch nebo koridorů. To, jakým způsobem bude možné uliční prostor uspořádat, případně propojení trasovat je předmětem dalších podrobnějších stupňů projektové dokumentace a podmínek

vlastníka komunikace. Podrobnost měřítka zpracování výkresu 2.2 Souhrnný výkres dopravy neumožňuje grafické zobrazení požadavku zobrazení oddělených koridorů cyklistických a pěších tras.

Z tohoto důvodu nelze této podmínce z hlediska podrobnosti zpracování územně plánovací dokumentace vyhovět.

Z hlediska požadavku na zakreslení dalších cyklotras uvádíme, že v rámci cyklistické dopravy byl zvolen obecnější přístup.

Ve výkresu 2.2. Souhrnný výkres dopravy jsou vyznačeny „vybrané samostatné cyklotrasy“, kterými jsou zpřesněny záměry ze Zásad územního rozvoje Jihomoravského kraje. Ve výkresu odůvodnění O.6 Cyklistická doprava – schéma jsou k výše uvedenému jevu navíc vyznačeny „vybrané pouliční cyklotrasy“, které naznačují možná vybraná propojení území města, která však již nejsou závazná a je možné je operativně upravovat nebo dále doplňovat.

Grafické předurčení cyklotras by se v rámci přípravy záměrů mohlo ukázat jako omezující v případě potřeby úpravy vedení trasy; odlišné řešení by mohlo vést ke změně územního plánu a tím neúměrnému prodloužení přípravy záměrů.

Z dlouhodobých zkušeností se toto ukázalo jako nevhodné a z tohoto důvodu bylo přistoupeno k vymezení koridorů zajišťujících návaznost na koridory dle textové části nadřazené územně plánovací dokumentace (Zásad územního rozvoje Jihomoravského kraje), které jsou územním plánem zpřesněny. Všem ostatním trasám je obecně umožněno jejich umístění ve všech plochách s rozdílným způsobem využití v rámci obecných podmínek využití území. Z tohoto důvodu nelze požadavku vyhovět.

Z hlediska požadavku vymezení „páteřních“ cyklistických stezek jako veřejně prospěšné stavby je nutno uvést, že nám v současné době není znám komplexní průběh všech cyklotras a cyklostezek na správním území města a z tohoto důvodu není možné vymezit přesný průmět všech záměrů. Současně byl z hlediska přípravy zvolen obecnější přístup, aby jakýkoliv nový záměr nevyžadoval změnu územního plánu. Z tohoto důvodu nelze požadavku vyhovět.

Pokud se jedná o požadavek na vybudování kapacitních míst a zařízení k bezpečnému odkládání kol u „klíčových železničních stanic a konečných tramvajů“ či parkoviště pro kola, jedná se o záměry nad podrobnost územního plánu, jejich umístění je obecně přípustné v rámci doplňujícího nebo souvisejícího využití ve všech plochách s rozdílným způsobem využití a není nutné pro ně předjímat umístění a vymezení, potažmo vymezovat plochu jako veřejně prospěšnou stavbu. Pokud není znám konkrétní projekt, nelze s přesností stanovit dotčené pozemky, a tedy i vymezit jako veřejně prospěšné stavby. Z tohoto důvodu nelze požadavku vyhovět.

Věcná podstata způsobů vypořádání předmětného podání zůstává nadále relevantní, přestože návrh nového územního plánu města Brna prošel přepracováním s ohledem na Pokyny ZMB z roku 2022 a byl uveden do jednotného standardu ÚPD dle stavebního zákona a jeho prováděcích předpisů. Výše uvedené texty je tedy nutno chápat také ve smyslu těchto úprav.

Námítka č.3

Výrok:

Námítce se nevyhovuje.

Odůvodnění:

Závazná textová část: Územní plán stanovuje následující zásady pro odkanalizování a odvodnění:

- Veškeré zastavitelné plochy a plochy přestaveb budou odkanalizovány oddílným systémem kanalizace a bude na nich důsledně vyžadováno hospodaření se srážkovými vodami.
- Komunální odpadní vody musí být odváděny a čištěny na centrální mechanicko-biologické čistírně odpadních vod. Používání lokálních nebo domovních ČOV je přípustné pouze výjimečně, a to v případě veřejného zájmu nebo pro samostatně stojící objekty příliš vzdálené od trasy kanalizace, nikoliv jako koncepční řešení lokality. Nesmí být umístěna nebo povolena stavba, ve které vznikají komunální odpadní vody bez splnění výše uvedeného. Nesmí být umístěna nebo povolena změna stavby, při které dochází k navýšení množství komunální

odpadních vod, bez splnění výše uvedeného. V závazné části je dále uvedeno, že bude zpracována územní studie Koncepce rozvoje modrozelené infrastruktury.

V části Odůvodnění je upřesněno a doporučeno:

Pro odvodnění zastavitelných ploch a ploch přestaveb platí regulativ pro odtok srážkových vod daný max. hodnotou 10 l/(s.ha) z neredukované plochy při četnosti překročení retenční kapacity objektu max. 1 x za 5 roků a max. době prázdnění 24 hodin. A to v případě, že majitel nebo provozovatel kanalizace (příp. správce vodního toku) nestanoví s ohledem na aktuální podmínky přísnější limity. Obecně platí, že přímé napojení srážkových vod do kanalizace pro veřejnou potřebu je nepřijatelné.

Z hlediska snížení srážkového odtoku je vhodné aplikovat následujících opatření, které jdou nad rámec běžných legislativních požadavků na odvádění srážkových vod:

- minimalizovat podíl nepropustných zpevněných ploch,
- využívat polopropustných materiálů pro zpevněné plochy,
- preferovat přírodě blízké objekty hospodařící s dešťovou vodou,
- realizovat vegetační střechy,
- využívat srážkové vody k provozu nemovitostí.

Výše uvedené principy je vhodné prosazovat i v rámci rekonstrukcí stávajících staveb a prostranství. V souvislosti s již zaznamenanými dopady klimatické změny by si Statutární město Brno mělo určit jasnou strategii implementace a provozování tzv. modrozelené infrastruktury na stávajících a nově navrhovaných veřejných prostranstvích. Modrozelená infrastruktura je v současnosti vnímána jako jedno z významných adaptačních opatření s řadou přidaných benefitů a ekosystémových služeb, které překračují rámec běžného odvodnění. Z obsahu výroku i odůvodnění vyplývá, že tato problematika je aktuální a město Brno se jí již dnes průběžně zabývá a principy postupně uvádí do praxe. Hospodaření s dešťovou vodou je zpracováno v platných Městských standardech pro kanalizační zařízení: [Standarty_pro_kanalizacni_zarizeni.pdf \(brno.cz\)](#). Tento dokument se v současné době aktualizuje. Zároveň je možné odkázat na studii, která se touto problematikou v souvislosti se souvisejícími tématy rovněž zabývá: [ZmirnovaniKlimZmen_NadacePartnrstvi.pdf \(brno.cz\)](#). Rovněž v rámci probíhající Aktualizace generelu odvodnění - část Kanalizace bude samostatná kapitola věnována této tematice.

Námítce je vyhověno již ve stávající podobě návrhu.

Věcná podstata způsobů vypořádání předmětného podání zůstává nadále relevantní, přestože návrh nového územního plánu města Brna prošel přepracováním s ohledem na Pokyny ZMB z roku 2022 a byl uveden do jednotného standardu ÚPD dle stavebního zákona a jeho prováděcích předpisů. Výše uvedené texty je tedy nutno chápat také ve smyslu těchto úprav. Pro úplnost dodáváme, že v NÚP 2024 došlo k úpravě výše uvedeného citovaného znění textové části. Dále upozorňujeme, že dne 28.03.2023 byla schválena možnost využití územně plánovacího podkladu Aktualizace a správy Generelu odvodnění města Brna - část Kanalizace (dále jen "AGOMB"), který nahrazuje Generel odvodnění města Brna - D. Část kanalizace a problematikou hospodaření s dešťovou vodou se zabývá. Na základě AGOMB došlo k úpravě v NÚP 2024.

Tyto úpravy však nevedou ke změně vypořádání předmětného podání.

Námítka č.4

Výrok:

Námítce se vyhovuje částečně.

Odůvodnění:

- Zastoupení zeleně v různých typech ploch

Zastoupení zeleně v plochách s rozdílným způsobem využití je v návrhu nového ÚPmB řešeno stanovením povinného minimálního plošného zastoupení zeleně na rostlém terénu v plochách bydlení, v plochách smíšených obytných, v plochách rekreace, a v plochách zahrádek pro disponibilní pozemky stavebního záměru a pro plochu současně (od podmínky splnit zastoupení současně i pro funkční plochu bude upuštěno).

Pořizovatel bude také požadovat stanovit toto zastoupení v podmínkách využití území i pro plochu komerční vybavenosti - W. V případě ploch výroby a skladování (P) a lehké výroby (E) bude požadavek na minimální zastoupení zeleně doplněn do karet rozvojových lokalit těchto ploch.

Vámi navrhované řešení koeficientů zeleně se nejeví účelné z následujících důvodů:

Územní plán má stanovit základní koncepci rozvoje území obce, ochranu jeho hodnot, jeho plošného a prostorového uspořádání (tj. urbanistickou koncepci), uspořádání krajiny a koncepci veřejné infrastruktury, vymežit zastavěné území, plochy a koridory, zejména zastavitelné plochy a plochy přestavby, veřejně prospěšné stavby a veřejně prospěšná opatření a územní rezervy. A stanovit podmínky pro využívání těchto ploch a koridorů. Posláním územních plánů je stanovit pravidla udržitelného rozvoje a využívání území, nikoliv regulace jednotlivých pozemků. Územní plán nesmí obsahovat podrobnosti náležejícím svým obsahem regulačnímu plánu nebo územním rozhodnutím. Lze pořídit územní plán s těmito regulačními prvky, ale tato skutečnost musí být v rozhodnutí zastupitelstva o pořízení nebo zadání územního plánu výslovně uvedena.

Regulace v podrobnosti na jednotlivé druhy vegetačních prvků, kultivar, či materiálové provedení povrchů jednotlivých vegetačních prvků není v podrobnosti, která náleží územnímu plánu. Problematické se jeví aplikování tohoto principu v praxi, při posuzování záměru při vydání závazného stanoviska orgánu územního plánování a také následný monitoring těchto podmínek.

Návrh nového územního plánu navrhuje odlišnou koncepci, která však také stanovuje podíl nezastavěné plochy ve vztahu k celkové ploše pozemku, rostlého terénu umožňující vsak dešťové vody. Minimální plošné zastoupení zeleně na terénu není nutné dodržet pouze v odůvodněných případech.

Pořizovatel však udělí pokyn problematiku stanovení minimálního plošného zastoupení zeleně prověřit a upravit.

- Ochrana zeleně v jiných plochách s RZV

Z důvodů zvoleného měřítka výkresů a podrobnosti Územního plánu byla stanovena minimální velikost plochy RZV na 0,5 ha (5 000 m²) a v níže definovaných případech na 0,2 ha (2 000 m²) v souladu s ustanovením § 3 odst. 1 vyhlášky č. 501/2006 Sb. Ve výjimečných případech, pokud si to vymezení a koncepce Územního plánu vyžaduje, jsou zobrazované plochy RZV menší. Takto zvolená velikost ploch RZV vychází z principu koncepce a měřítka výkresů, kde kresba nemůže zachycovat nepřiměřený detail. Pokud existují pozemky stejného účelu využití, ale tvoří plochu podměrečnou, tj. menší než 0,5 ha, jsou zpravidla agregovány do jiných ploch RZV s jiným využitím. Tato skutečnost vychází také z projednaného konceptu územního plánu. V textové části odůvodnění je uvedeno, že plochami, které jsou vymezované ve velikosti 0,2-0,5 ha jsou plochy městské a krajinné zeleně, zvláště pak pro plochy městské zeleně uvedené ve Vyhlášce o zeleni města Brna (Nejvýznamnější plochy městské zeleně).

Pořizovatel je názoru, že vzhledem k výše uvedenému je agregovaná zeleň v rámci jiných ploch nedostatečně chráněna ve vztahu k umístování záměrů, udělí tedy pokyn doplnit obecný regulativ, který tuto skutečnost ošetří. Dále jsou uděleny pokyny na základě připomínek a námitek k návrhu ÚPmB konkrétní plochy zeleně z aktuálně platného ÚPmB vymežit, pokud budou graficky čitelné v měřítku hlavního výkresu.

- Vymezení ploch přírodních

Hlavní výkres návrhu nového územního plánu obsahuje grafické vyznačení prvků systému ÚSES (biokoridory a biocentra) a současně také vymezené plochy přírodní (plochy lesní a plochy krajinné zeleně).

Zvláště chráněná území, Evropsky významné lokality a registrované významné krajinné prvky jsou pro potřeby územního plánování obsaženy jako limit využití území (od poskytovatelů údajů) v územně analytických podkladech. Jejich přímá ochrana vyplývá z jiné legislativy, především zákona č. 114/1992 Sb. o ochraně přírody a krajiny. Nebudou tedy závazně vymezeny v hlavním výkrese, ale obsaženy jsou ve výkrese koordinačním (M1:10 000, grafická část odůvodnění).

- Předepsání izolační zeleně

V dokumentu Vyhodnocení vlivu na udržitelný rozvoj území je v kapitole A.VII.12 Kumulativní a synergické vlivy uvedeno:

V této souvislosti nebylo identifikováno synergické resp. kumulativní spolupůsobení vymezených rozvojových zón s územním soustředěním ploch výroby vůči plochám bydlení v souvisejícím území z důvodů vhodného zasazení ploch průmyslu v jednotlivých případech z hlediska vzdáleností k chráněným objektům, možnostem dopravního napojení ploch výroby a vhodného členění funkcí v území umožňujícího odclonění rezidenčních zón od zón výrobních plochami s možnostmi umístění jiné než rezidenční zástavby např. plochy smíšené, veřejná prostranství, izolační zeleň nebo občanská vybavenost. Zároveň návrh ÚP stanovuje regulativy využití ploch průmyslové výroby a lehké výroby tak, aby tyto nepredisponovaly negativní vliv působící na vlastní vymezenou plochu. Umísťované záměry je třeba prověřit jednotlivě v rámci navazujících fází projektové přípravy.

Pořízovatel doporučí řešit problematiku izolační zeleně na rozhraní případných možných konfliktních hranicích ploch v rámci jednotlivých karet rozvojových lokalit a zapracovat následující cílená opatření:

Při zastavování ploch výroby v návaznosti na volnou krajinu je třeba dbát na vhodné zapojení ploch do krajiny prostřednictvím pásů izolační zeleně na rozhraní zastavitelného území a volné krajiny.

- Modrozelená infrastruktura

Všechna vedení technické infrastruktury a prvků modrozelené infrastruktury jako součást veřejně prospěšné infrastruktury jsou z hlediska jejich prostorové koordinace rovnocenná. Tomuto požadavku tedy nelze vyhovět. V kapitole 4.2 Technická infrastruktura (závazné textové části) je uvedeno, že v zastavěném území města se síť technické infrastruktury zpravidla umísťují do společných tras nebo do souběhu se stávajícími trasami technické a dopravní infrastruktury. Ve veřejných prostranstvích je nutné koordinovat všechny prvky zde umísťované. Důležitým hlediskem při posuzování priorit jednotlivých součástí veřejných prostranství při jejich koordinaci je celkový pohled na provoz a fungování města. Při návrhu tras technické infrastruktury je důležité sdružování sítí do koridorů a jejich účelné prostorové uspořádání.

Pro všechny navržené trasy technické infrastruktury je závazné jejich směrové vedení. Upřesnění tras, polohy objektů a zařízení, určení místa napojení, způsobu technického provedení a vedení přípojných tras bude provedeno při zpracování podrobnější územně plánovací nebo projektové dokumentace, a to za podmínek obecně závazných právních předpisů.

Věcná podstata způsobů vypořádání předmětného podání zůstává nadále relevantní, přestože návrh nového územního plánu města Brna prošel přepracováním s ohledem na Pokyny ZMB z roku 2022 a byl uveden do jednotného standardu ÚPD dle stavebního zákona a jeho prováděcích předpisů. Výše uvedené texty je tedy nutno chápat také ve smyslu těchto úprav.

Pro informaci dodáváme, že ochrana zeleně v rámci jiných ploch s rozdílným způsobem využití je řešena nově také pomocí vymezení tzv. významných segmentů sídlení zeleně jako překryvu nad plochami bydlení, smíšenými plochami obytnými, plochami veřejné a komerční vybavenosti a plochami veřejných prostranství. Pro tyto segmenty je doplněna regulace prostřednictvím doplňujících podmínek využití území – viz závazná textová část Návrhu ÚPmB kap. 5.2.; vymezení segmentů obsahuje výkres 2.2. Koncepce uspořádání krajiny. Dále byl také stanoven požadavek na povinné minimální plošné zastoupení zeleně 40% v plochách bydlení individuálního. Ostatní požadované hodnoty jsou uvedeny u jednotlivých ploch v kapitole 6.3.2 závazné textové části.

Námítka č.5

Výrok:

Námítce se nevyhovuje.

Odůvodnění:

Řešení dopravy v klidu v návrhu územního plánu vychází z příslušných právních předpisů (viz kap. 5.8.1.1. textové části odůvodnění). Vyhláška č. 501/2006 Sb., provádějící stavební zákon stanoví, že pro každou stavbu je nutno vybudovat parkovací a odstavná stání v počtu dle ČSN 73 6110, kap. 14.1). která stanoví vzorec, do něž jako významný (ovšem nikoli jediný) parametr vstupuje součinitel vlivu stupně automobilizace, přičemž tento má být dle ČSN 73 6110 převzat z územně plánovací dokumentace. Tento územní plán tedy cílový koeficient vlivu stupně automobilizace stanoví, a to rozdílně podle části města, kdy nižší hodnota (tedy nižší požadovaný minimální počet parkovacích a odstavných stání) je stanovena pro lokality uvnitř Velkého městského okruhu s nežádoucím zavlékáním vyššího počtu automobilů. Tři pásma uvnitř VMO jsou zvolena z potřeby odlišit zvláštní charakter historického jádra města a zmenšit rozdíl koeficientu na administrativně určené hranici. Hranice pásem jsou určeny dle možností významnou ulicí, resp. komunikací, v případě její absence zelenými plochami oddělovacími částí města. Zásadně hranice nevede plochami pro výstavbu budov, a to pro zamezení sporů při přesahu stavebního záměru do více pásem. Stávající ČSN 73 6110 stanoví, že ve výpočtu se jako nejmenší hodnota součinitel vlivu stupně automobilizace použije 1,0 (400 aut na 1000 obyvatel) – toto spodní omezení nelze s ohledem na aktuální trendy v náhledu na parkování považovat za dlouhodobě udržitelné a lze předpokládat, že bude v blízké době výrazně sníženo.

Věcná podstata způsobů vypořádání předmětného podání zůstává nadále relevantní, přestože návrh nového územního plánu města Brna prošel přepracováním s ohledem na Pokyny ZMB z roku 2022 a byl uveden do jednotného standardu ÚPD dle stavebního zákona a jeho prováděcích předpisů. Výše uvedené texty je tedy nutno chápat také ve smyslu těchto úprav.

6543

MAGISTRÁT MĚSTA BRNA
Odbor územního plánování a rozvoje
Došlo dne: 25 -06- 2020
Č.j. MMB: 0297667
Příl.:

Statutární město Brno
Doručeno: 25.06.2020
MMB/0297667/2020
listy: 1 přílohy:
druh: 11/sv:



Magistrát města Brna
Odbor územního plánování a rozvoje
Kounicova 67
601 67 Brno


NÁMITKA - PŘIPOMÍNKA*

proti návrhu Územního plánu města Brna, jeho grafické i textové části

(* nehodící se škrtněte)

Identifikační údaje podatele:

Jméno, příjmení
Datum narození
Trvalé bydliště



Jsem - nejsem* vlastníkem pozemku/ú nebo stavby v ploše dotčené navrhovanou změnou

Katastrální území Ivanovice, parcela č. / stavba č.p.....

Vznáším tyto námítky - připomínky*:

1

- 1) Dotčené území: Brno-Ivanovice, plocha mezi ulicemi Řečkovická, Hradecká a Černožorská
- a) Plocha pod stávající stavbou nákupního centra Bauhaus
- Zásadně nesouhlasím se změnou této plochy v navrhovanou plochu X/a2.

1

Zdůvodnění:

Plocha X/a2 mezi ulicemi Řečkovická, Černožorská a Hradecká v Brně-Ivanovicích je vedena jako stabilizovaná plocha pro obchod, nicméně stávající stavba nákupního centra Bauhaus byla postavena bez potřebného stavebního povolení, resp. na základě nezákonně vydaného certifikátu autorizovaného inspektora.

Tento certifikát byl rozhodnutím Magistrátu města Brna ze dne 10. 3. 2017 č.j. MMB/0104559/2017 prohlášen za od počátku neplatný s tím, že právo stavby ke stavbě nákupního centra Bauhaus nikdy nevzniklo.

Rozhodnutí Magistrátu bylo následně potvrzeno jak Krajským úřadem Jihomoravského kraje, tak Krajským soudem v Brně. V současné době ohledně stavby nákupního centra Bauhaus probíhá řízení o odstranění stavby a řízení o dodatečném povolení stavby. Návrh ÚPmB tedy tímto způsobem de facto legalizuje černou stavbu a akceptuje změnu, která byla danému území vnucena nezákonným postupem soukromého subjektu, aniž by této změně předcházelo náležité správní řízení vedené k zajištění ochrany veřejných i soukromých zájmů.

Tuto a ze severu k ní přiléhající plochu pro komerční využití navrhuji převést na funkci smíšenou obytnou, tak, jak je definována ve stávajícím územním plánu. Navrhovaný způsob využití X/a2 je pro tuto oblast zcela nevhodný vzhledem k bezprostřední blízkosti existující obytné zástavby Ivanovic. Navíc nelze v žádném případě souhlasit se zařazením této plochy mezi plochy stabilizované, tj. území, ve kterých se stávající účel využití území nebude zásadním způsobem měnit, neboť se tím zcela nepřijatelným způsobem předjímá a zároveň i ovlivňuje výsledek probíhajícího řízení o odstranění stavby, resp. o vydání dodatečného stavebního povolení.

1

Navrhují proto, aby:

- plocha mezi ulicemi Řečkovická, Černožorská a Hradecká v Brně-Ivanovicích, v Návrhu ÚPmB definovaná jako stabilizovaná plocha X/a2 (objekt BAUHAUSu), byla definována jako návrhová plocha komerční vybavenosti (W/a2) – funkční plocha „SV“ neboli „Smíšené plochy výroby a služeb“ dle stávajícího územního plánu svými regulativy totiž odpovídá plochám W (plochy komerční vybavenosti) dle Návrhu ÚPmB.

1**2**

- b) Sousedící lokalita severně nad stavbou Bauhaus – v návrhu označená jako I-2
- Zásadně nesouhlasím se změnou stávající plochy B na plochu komerční vybavenosti W/a3.
 - Navrhují definovat tuto lokalitu I-2 jako plochu B, případně v kombinaci se smíšenou obytnou (C/r2) při ulici Hradecká.

2**3**

- c) Navazující lokalita severně směrem k obci Česká – rozvojová lokalita E-2 (rezerva)
- Nesouhlasím se změnou stávající zemědělské plochy na plochu E-2 pro lehkou výrobu v celé ploše. Připomínám, že se zde nachází nejkvalitnější zemědělská půda (jedná se i o zemědělský půdní fond s I. třídou ochrany). Přípuslná je územní rezerva pro W/a3 pouze v části podél ulice Hradecká. Při ulici Černožorská ponechat stávající zelenou plochu případně v kombinaci s plochou bydlení B v souladu s protější stranou ulice Černožorská.
 - V případě zástavby této lokality požadují vést hlavní dopravní obsluhu této nové lokality novým sjezdem z mag. Hradecká a napojení musí být vyřešeno v rámci tohoto území nebo na bezprostředně přilehlých plochách, např. společně u plochy D/v2.

3**Zdůvodnění:**

MČ Ivanovice je vyhledávanou lokalitou pro klidné bydlení, a to pro svůj přírodní a venkovský charakter. Výstavba obchodních center a průmyslových objektů v těsné blízkosti rodinných domků znamená záměrné zničení hodnotného bydlení, snížení kvality života a likvidaci této krásné městské části. Návrh Územního plánu města Brna není v žádném případě přínosem pro obyvatele Ivanovic, je přínosem pouze pro developerské a stavební společnosti a jeho výsledkem bude negativní dopad na lidské zdraví a životní prostředí. Žádám, aby MČ Ivanovice zůstala zachována ve své původní podobě především jako lokalita rodinných domků určená pro klidné bydlení a aby i v souladu s tímto probíhal další rozvoj Ivanovic. Návrh ÚP města Brna pro MČ Ivanovice navíc zcela odporuje celospolečenskému úsilí o záchranu životního prostředí a naopak ještě více prohloubí již nyní alarmující problémy, jako je znečištění ovzduší, degradace půdy, nedostatek vody v krajině, hlukové a světelné znečištění apod.

V Brně dne 25.6.2020

Podpis .

MMB/0297667/2020

Námítka č.1

Výrok:

Námítce se nevyhovuje.

Odůvodnění:

Stabilizovaná plocha nákupních a zábavních center a zvláštních areálů (X) při ulici Řečkovická byla vymezena na základě stávajícího využití plochy v souladu s § 3 odst. 2) písm. a) Vyhlášky 501/2006 Sb., kdy stávající využití odpovídá takto vymezené ploše. Vymezení plochy komerční vybavenosti (W), jak požaduje podatel, není důvodné. Objekt obchodního domu je řádně zapsán v katastru nemovitostí. Zkoumání titulu zápisu objektu úřadu územního plánování ani příslušnému orgánu k vydání ÚPmB formou opatření obecné povahy nepřísluší. Vymezení předmětné plochy X je vzhledem k dobré dopravní dostupnosti při minimalizaci střetů vzájemně neslučitelných činností, vhodné (plocha X je oddělena od rezidenční zástavby plochou dopravy při umožnění příjezdu mimo tuto rezidenční zástavbu). Z uvedeného se pořizovatel ztotožňuje se zpracovatelem návrhu ÚPmB v tom, že předmětná plocha X splňuje veškeré podmínky pro její vymezení.

Věcná podstata způsobů vypořádání předmětného podání zůstává nadále relevantní, přestože návrh nového územního plánu města Brna prošel přepracováním s ohledem na Pokyny ZMB z roku 2022 a byl uveden do jednotného standardu ÚPD dle stavebního zákona a jeho prováděcích předpisů. Výše uvedené texty je tedy nutno chápat také ve smyslu těchto úprav.

Námítka č.2

Výrok:

Námítce se vyhovuje částečně.

Odůvodnění:

Rozvojová lokalita I-2, resp. plocha W/a3 zahrnuje také pozemky stávajících rodinných domů, které jsou v současném územním plánu klasifikovány jako stabilizovaná plocha bydlení s podrobnějším funkčním typem všeobecné bydlení (BO). Podatel požaduje v rozvojové lokalitě I-2 vymezení plochy bydlení (B) v případné kombinaci s plochou smíšeně obytnou (C) namísto plochy komerční vybavenosti (W). Na základě vícečetných podání k ploše komerční vybavenosti (W) v rámci rozvojové lokality I-2 bylo řešení rozvojové lokality přezkoumáno a upraveno tak, že z důvodu již existujících staveb v předmětné ploše byla plocha komerční vybavenosti zmenšena ve prospěch plochy smíšené obytné (C/r2) přibližně v rozsahu ploch bydlení dle stávajícího územního plánu. Vymezení plochy bydlení není s ohledem na externalitu z dopravy vhodné. Taktéž byl upraven rozsah území, ve kterém je stanovena podmínka zpracování územní studie ÚS-04 pro rozhodování v území, kdy plocha C je z toho území vyřata. Vymezení zbytkové plochy komerční vybavenosti je s ohledem na výhodnou dopravní polohu vhodné zachovat.

Věcná podstata způsobů vypořádání předmětného podání se částečně mění, a to i ve vazbě na skutečnost, že návrh nového územního plánu města Brna prošel přepracováním s ohledem na Pokyny ZMB z roku 2022 a byl uveden do jednotného standardu ÚPD dle stavebního zákona a jeho prováděcích předpisů, tj. výše uvedené texty je nutno chápat ve smyslu těchto úprav.

Vyhodnocení se mění ve své části takto:

Na základě požadavku určeného zastupitele ze dne 18.9.2023 byly prověřeny územní studie, přičemž územní studie ÚS-04 byla vyhodnocena jako nadbytečná, a proto byla zcela vypuštěna.

Námitka č.3

Výrok:

Námitce se nevyhovuje.

Odůvodnění:

Území Ivanovic mělo být dle dohody s MŽP ČR z hlediska záboru ZPF řešeno dle varianty I. Konceptu ÚPmB s upřesněním řešení severní části lokality I-2 - plochu E řešit jako územní rezervu pro ostatní plochy – lehká výroba s územní rezervou dopravního napojení na ulici Černoorskou až na hranici města. Návrhem ÚPmB jsou tak naplněny Pokyny pro vypracování Návrhu ÚPmB a severní část rozvojová lokalita I-2 z Konceptu ÚPmB je převedena do územní rezervy E-2.

Na základě uvedeného je tak v Návrhu ÚPmB vymezena plocha územní rezervy E-2 s podmínkou prověření potřeby rozšíření návrhových ploch lehké výroby v lokalitě včetně související dopravní infrastruktury, použitelných po využití dosud nevyčerpaných rozsáhlých návrhových ploch pro lehkou výrobu a návrhových ploch komerční vybavenosti při ulici Hradecká, přičemž dopravní napojení nesmí být řešeno na ulici Černoorskou, aby nedocházelo ke kolizi s navazující rezidenční zástavbou. Předmětné požadavky na vymezení konkrétních ploch v lokalitě územní rezervy E-2 nelze v této fázi pořizování zohlednit, protože aktuálně nedochází k žádné změně funkčního využití daného území. Požadavky je proto nutné/možné uplatnit při aktivaci rezervy a ve fázi pořizování změn ÚPmB, které vyplynou z prověření nejvhodnějšího funkčního využití dané lokality resp. předmětné územní rezervy E-2, a budou probíhat klasickým procesem pořizování změn.

Věcná podstata způsobů vypořádání předmětného podání zůstává nadále relevantní, přestože návrh nového územního plánu města Brna prošel přepracováním s ohledem na Pokyny ZMB z roku 2022 a byl uveden do jednotného standardu ÚPD dle stavebního zákona a jeho prováděcích předpisů. Výše uvedené texty je tedy nutno chápat také ve smyslu těchto úprav.

7387



Magistrát města Brna
Odbor územního plánování a rozvoje
Kounicova 67
601 67 Brno

Podatel: Jméno a příjmení:
Datum narození:
Trvale bytem:

Jsem ~~nejsm~~ ² nejsem* spolu/vlastníkem nemovitosti v ploše dotčené navrhovanou změnou (uvést parcelní číslo pozemku nebo číslo bytové nebo nebytové jednotky):
Parcelly č.
Medlánský [611743] a dále rodinné
který se nachází na parcele č.

(* nehodící se škrtněte)

Námítky – Přípomínky* proti Návrhu Územního plánu města Brna, jeho grafické i textové části

Námítka/Přípomínka* č. 1:

- Vymezení dotčeného území

Medlánský-Řečkovice-Ivanovice, návrhové plochy Me-4 (na konci ul. V Újezdech) a R-3 (Řečkovická kasárna a okolí)

- Obsah

- Nesouhlasím s novou komunikací Medlánský-Ivanovice a požaduji její vypuštění z návrhu územního plánu.
- Požaduji změnit plochy C/v3 a B/v3 v návrhové ploše Me-4 na plochu městské zeleně Z pro vybudování nového Medlánského parku.
- Požaduji zásadní snížení intenzity využití území v návrhové ploše R-3 a její změnu výhradně na méně intenzivní nízkopodlažní výstavbu do úrovně podlažnosti 2 a strukturu zástavby změnit na rezidenční nízkopodlažní r (konkrétně změnit plochy B/v3 a C/v3 na B/r2 a C/r2) a její funkční komunikační napojení do území té městské části, kde je tato výstavba plánována.
- Požaduji vypuštění územních rezerv B-7, B-8 a C-2 a zásadně redukovat navrhovaný rozsah záboru zemědělského půdního fondu.

- Odůvodnění

- Povolněním bytové výstavby kolem Řečkovických kasáren a její napojení sběrnou komunikací do Medlánek na ulici V Újezdech a Hudcovu nelze dodržet zákonné limity hluku z dopravy u stávající výstavby na ulici V Újezdech a Hudcova. Měření hluku z dopravy Krajskou hygienickou stanicí na ulici V Újezdech (u křižovatky V Újezdech/Nadační) bylo prokázáno již nyní limitní hodnota 53,5 dB hluku (měřeno pro denní dobu 6-22 hod). V případě povolení další bytové výstavby a její napojení na ulici V Újezdech se tato hluková zátěž z dopravy prokazatelně zvýší a překročí platný limit 55 dB pro denní dobu. Stávající výstavba při ulici V Újezdech je postavena tak blízko sběrné komunikaci, že nelze dále vysadit stromy, keře a izolační zeleň, která by hluchost a prašnost z dopravy snížila.

1
-
4

1
-
4

- Dalším měřením Státního zdravotního Ústavu a Krajskou hygienickou stanicí ze dne 28. 4. 2011 a 4. 5. 2011 byla prokázána hluková zátěž na ulici V Újezdech 56,4 dB +- 1,7 dB. Hygienický limit pro území je dán zákonem na 55 dB. Je tedy prokázána přinejmenším limitní hluková zátěž z dopravy již dnes. Povolením další zástavby a silniční propojkou Medlánky-Ivanovice dojde k dalšímu značnému nárůstu dopravy a překročení hygienických limitů hluku. Plánovači tyto limity musí nekompromisně respektovat. (Odkazují i na precedenční rozsudky Nejvyššího soudu 7 Tdo 991/2005 z 15. listopadu 2005 a Evropského soudního dvora C-237/ 07 z 25. 7. 2008.)
- Je zcela zřejmé a prokázáno dopravní studií MČ Medlánky (2011), že hlavní dopravní proud pojede směrem do Brna přes ulici V Újezdech a Hudcovu a z Brna naopak.
- Navrhovaná zástavba za Řečkovickými kasárnami (plochy Cv3, Bv3 – smíšená obytná a bytová, volná, výška 16m) neodpovídá výšce a druhu stávající zástavby při ulici Terezy Novákové (Br2 – bytová rezidenční, výška 10m). Toto navrhované zintenzivnění zastavění a povolení výstavby dalších sídlišť a jejich napojení do Medláneckého údolí, kde se drží smog, podstatně zhorší hlukovou a imisní zátěž Medlánek. Lze tedy oprávněně namítat, že kromě hluku z dopravy, se dále podstatně zhorší imisní zátěž, především překročením limitu prachových částic PM10.
- Budova školy na ulici Hudcova, která těsně přiléhá sběrné komunikaci (nelze mezi ní a komunikací vysadit ani stromy ani keře, které by snížily hluk a prach) je již nyní velmi negativně zasažena dopravou a nelze ve třídách pravidelně větrat z důvodu hluku z dopravy a prachu.
- Měření prašnosti PM10 z 2. 2. 2011 - 3. 2. 2011 (69 µ/m³) prokázalo překročení hygienických limitů před ZŠ Hudcova. Propojení silnicemi Hudcova-Purkyňova situaci jenom zhorší. Na ulici Hudcova kromě základní školy je i Mateřská škola a SOS vesnička.
- V neposlední řadě odůvodňují velkým zábořem kvalitní zemědělské půdy I, II a III stupně ochrany
- V konceptech nového ÚP bylo počítáno s velkou plochou městské zeleně na konci ulice V Újezdech, která nyní v návrhu zcela chybí. U Ivanovic se počítá s plochou městské zeleně Z u Medlánek nyní nikoliv. Návrh vůbec nepočítá s nedávnou výsadbou na pozemcích v této lokalitě plocha Me-4. Změnou ploch Cv3 a Bv3 v ploše Me-4 na plochu městské zeleně dojde k rozvoji těchto výsadeb a umožní realizaci nového Medláneckého parku mezi Medláňkami a Řečkovicemi. Dojde k posílení rekreační a pobytové funkce pro stávající i nové obyvatele.

Námítka/Připomínka* č. 2:

- **Vymezení dotčeného území**

Medlánky, návrhové plochy územních rezerv pro bytovou výstavbu B-6 (zahrady při ul. Vycházková a Turistická) a komunikací O-5 (Turistická-V Újezdech/nadační) a O-6 (Purkyňova-Turistická)

- **Obsah**

- Požadují vypuštění územních rezerv B-6 (Medlánecké zahrádky) a územních rezerv pro komunikace O-6 (Purkyňova-Turistická) a O-5 (Turistická-V Újezdech/nadační) a zachování ploch zahrádek I.

5

5

- **Odůvodnění**

- Povoláním územních rezerv pro budoucí povolení výstavby v zahrádkách a její napojení silnicemi na ulici V Újezdech/Nadační a Purkňovu dojde k nevratnému poškození charakteru Medlánek ve všech směrech, nejen z hlediska ochrany přírody a rekreační funkce Medlánek, ale především z hlediska pohody zdejšího bydlení a kvality prostředí.
- Jako vysoce problematické a nevhodné vidím navrhovanou územní rezervu pro zástavbu zahrádek pod vrcholem Bosně a silniční propojení z ul. V Újezdech/Nadační na ul. Turistickou (u křížku), která je vedena těsně kolem dětského hřiště a přes biokoridor kolem Medláneckého potoka. Dále pak silniční průtah z ul. Turistické (u křížku) na ulici Purkyňova.

Námítka/Připomínka* č. 3:

- **Vymezení dotčeného území**

Medlánky-Komín, silnice kolem Medláneckého letiště a nový zadní vstup do ZOO

- **Obsah**

- Požadují vypuštění nového zadního vstupu do ZOO a k ní navrhované silnice kolem Medláneckého letiště (území přestavby, které umožňuje stavbu silnice).
- Požadují vypuštění silnice kolem letiště z veřejně prospěšných staveb (Vy/O/0346)
- Požadují zmenšit rozsah plochy pro rozvoj ZOO tak, aby byl vytvořen prostor pro plynulý přechod areálu do přírodního zázemí v krajině a umožněno nezbytné doplnění trvalých liniových prvků krajinné zeleně pro posílení vodozadržných funkcí krajiny, boj se suchem a migrací rostlin a živočichů.

- **Odůvodnění**

- Silnice kolem Medláneckého letiště a její přivedení k novému zadnímu vstupu do ZOO nenávratně poškodí rekreační lokalitu využívanou vícero městskými částmi.
- Pro zachování současných rekreačních hodnot je nutné zachovat stávající stav bez automobilové dopravy.
- V ZOO Brno je dlouhodobě plánována nákladná investice za stovky milionů do vybudování nového vstupu s parkovištěm od ulice Ondrovy a do nových atrakcí.
- K přesměrování návštěvníků mimo tento hlavní vstup není žádný důvod a navíc je ekonomicky nevhodné nejen pro ZOO, ale i pro město (budování nákladné komunikační infrastruktury, zatěžování dalších oblastí bydlení dopravou) a jeví se jako účelové.
- V okolí letiště jsou dle opatření obecné povahy civilního úřadu pro letectví (vydané 8.4.2020, spis. zn.: 16/730/0051/OPLKCM/01/20) stanovena ochranná pásma, mimo jiných také proti klamavým a nebezpečným světlům. Tyto ochranná pásma budou povolením silnice kolem Medláneckého letiště porušena.

Námítka/Připomínka* č. 4:

- **Vymezení dotčeného území**

Medlánky, lokalita Technologického parku Me-1 (od Medláneckého parku ke stávající konečné tramvaje č. 12)

- **Obsah**

- Nesouhlasím s povolením výstavby bytových domů, které umožňují plochy C/v3 (plocha smíšená obytná) a požaduji jejich změnu na plochy W/v3 (komerční vybavenost/kanceláře).
- Nesouhlasím s navrhovanou sběrnou komunikací z technologického parku k ZŠ Hudcova a požaduji změnu na plochu přestavby od navrhované nové konečné tramvaje č. 12 (u stávající panelky) k ZŠ Hudcova.

- **Odůvodnění**

- V konceptech nového ÚP se v těchto plochách navrhovali pouze kancelářské objekty nikoliv bytové domy
- Povolení výstavby bytových domů s obchody v této lokalitě dojde k překročení kapacity ZŠ Hudcova v Medlánkách, která je již nyní na hranici kapacity
- Budova školy na ulici Hudcova, která těsně přiléhá sběrné komunikaci (nelze mezi ní a komunikací vysadit ani stromy ani keře, které by snížily hluk a prach) je již nyní velmi negativně zasažena dopravou a nelze ve třídách pravidelně větrat z důvodu hluku z dopravy a prachu. Z těchto důvodů nelze přivést ještě shora na křižovatku Hudcova u školy kapacitní sběrnou komunikaci z lokalit Technologického parku.
- Měření prašnosti PM10 z 2. 2. 2011 - 3. 2. 2011 (69 μm^3) prokázalo překročení hygienických limitů před ZŠ Hudcova. Propojení silnicemi Hudcova-Purkyňova situaci jenom zhorší. Na ulici Hudcova kromě základní školy je i Mateřská škola a SOS vesnička.

Výše uvedené námítky/připomínky* dále odůvodňuji a požaduji:

Požaduji dodržet:

Požaduji aby při posuzování těchto návrhů byla plně respektovaná závazná Směrnice Rady EU 96/62/ES o posuzování a řízení kvality vnějšího ovzduší, kde jsou stanoveny dnes platné zákonné limity pro prašnost (PM10), ale i závazná Směrnice Evropského parlamentu a Rady 2008/50/ES ze dne 21. 5. 2008 o kvalitě ovzduší a čistším ovzduší pro Evropu, kterou jsou státy EU vázány zavést přísnější normy pro prašnost (PM10 a PM2.5).

Státní politiku životního prostředí České republiky 2012–2020 – přehled vybraných cílů - snížit zábory nenarušené krajiny pro nové aktivity, chránit kvalitní segmenty přírodního charakteru v zastavěných územích. - **Chránit půdu před zábory a neodpovědným rozšiřováním měst a obcí mimo současná zastavěná území.** - **Uplatňovat všeobecnou strategii šetrné dopravy a její minimalizace.** - **Zastavit zvyšování hluku, zejména dopravního.**

Akční plán zdraví a životního prostředí ČR - **Zastavit nárůst hluku, zejména dopravního a snižovat expozici hluku prostředky územního plánování.**

Dlouhodobý program zlepšování zdravotního stavu obyvatelstva ČR. Zdraví pro všechny v 21. století (2002) – přehled vybraných cílů - Snižovat vliv dopravy na životní prostředí a zdraví obyvatel. - **Kontrolovat dodržování přípustné hladiny hluku.**


Opatření obecné povahy civilního úřadu pro letectví (vydané 8.4.2020, spis. zn.: 16/730/0051/OPLKCM/01/20), které vymezuje ochranná pásma s výškovým omezením staveb, proti nebezpečným a klamavým světlům a dalších omezeních obsažených v tomto opatření.

Navrhované změny v návrhu nového ÚP města Brna by vedly, jak k zásahu do mých práv na příznivé životní prostředí, v právu na nerušené užívání své nemovitosti, ale také k zásahu do mých vlastnických práv, neboť cena mnou vlastněných nemovitostí by se v případě uskutečnění záměrů v návrhu územního plánu snížila.

Všechny pozitivní přírodní, kulturní, civilizační a estetické hodnoty Medlánek vedle své jedinečnosti, které Medlánkám dávají, tedy zároveň tvoří limity jejího rozvoje, a to jak v pozitivním tak negativním slova smyslu s ohledem na trvalou udržitelnost zdejšího území. Další navrhovaná rozsáhlá bytová výstavba v lokalitě za Duhovými Poli směrem k Ivanovicím, případně bytová výstavba na úkor zahrádek a nové silniční spojky s Ivanovicemi, Komínem a průtahy Medlánkami by ve svém důsledku znamenaly významné snížení kvality zdejšího bydlení, který nelze v žádném případě vnímat jako trvale udržitelný rozvoj území. Nelze v žádném případě považovat za vhodné ani rozumné, aby připravovaný rozvoj města Brna byl prováděn na úkor kvality bydlení a životního prostředí obyvatel Medlánek, přičemž návrh územního plánu takové negativní dopady ve svém důsledku přináší. Mám za to, že navržené řešení není v souladu s cílem územního plánování ve smyslu stavebního zákona.

V Brně dne ...*26.6.*..... 2020

Podpis .



MMB/0297669/2020

Námítka č.1

Výrok:

Námítce se nevyhovuje.

Odůvodnění:

V rámci podání je vysloven požadavek na vypuštění komunikačního propojení mezi Medláncami a Ivanovicemi, od ulice V Újezdech, označeným ve výkrese 2.2 jako R/1.

Vyhodnocení z r. 2020:

„Záměr R/1 má přímou souvislost s rozvojem MČ Brno-Řečkovice a MČ Brno-Ivanovice a tento záměr nelze vypustit, ale jeho podoba dozná změn.

V upraveném návrhu budou doplněny plochy rozvoje na k.ú. Ivanovice a záměr R/1 nebude propojován na k.ú. Medlánců a bude veden v koridoru ulice Terezy Novákové (záměr R/31).“

Pro dokladování transparentnosti procesu vyhodnocení podání a pro úplnost uvádíme, že v předmětném území došlo ke změně. Ve výsledném řešení Návrhu nového ÚPmB byla poloha záměru R/1 upravena a záměr je připojen na ulici Žilkovu v MČ Brno-Řečkovice a Mokrý Hora. S územím MČ Brno-Medlánců není propojen.

Tato změna však nemá vliv na podstatu vyhodnocení požadavku podatele.

Věcná podstata způsobů vypořádání předmětného podání zůstává nadále relevantní, přestože návrh nového územního plánu města Brna prošel přepracováním s ohledem na Pokyny ZMB z roku 2022 a byl uveden do jednotného standardu ÚPD dle stavebního zákona a jeho prováděcích předpisů. Výše uvedené texty je tedy nutno chápat také ve smyslu těchto úprav.

Námítka č.2

Výrok:

Námítce se vyhovuje částečně.

Odůvodnění:

Požadujete změnit v návrhové ploše Me-4 plochy C/v3 a B/v3 na plochu městské zeleně. Na základě doporučení samosprávy města k vypořádání námitek a připomínek doručených k projednanému Návrhu nového ÚP nebudou návrhové stavební plochy bydlení B a smíšená obytná C v části lokality Me-4 (severně ulice V Újezdech) vymezeny. Zůstane zachováno stávající funkční využití dle platného ÚPmB – pro zemědělský půdní fond, požadovaná plocha městské zeleně pro nový park nebude vymezena. Rozvojová lokalita Me-4 bude zredukována a zůstane pouze část s návrhovými plochami pro veřejnou vybavenost.

Věcná podstata způsobů vypořádání předmětného podání zůstává nadále relevantní, přestože návrh nového územního plánu města Brna prošel přepracováním s ohledem na Pokyny ZMB z roku 2022 a byl uveden do jednotného standardu ÚPD dle stavebního zákona a jeho prováděcích předpisů. Výše uvedené texty je tedy nutno chápat také ve smyslu těchto úprav.

Námítka č.3

Výrok:

Námítce se částečně vyhovuje.

Odůvodnění:

Pro dokladování transparentnosti procesu vyhodnocení podání je uveden také mezitímní pracovní výrok a odůvodnění, tj. vyhodnocení z r. 2020:

Námítce nebylo v roce 2020 vyhověno, protože: Podatel požadujete v rozvojové lokalitě R-3 snížit výškovou úroveň a strukturu zástavby v plochách B a C z v3 na r2. To by však znamenalo eliminovat úroveň vhodnou pro městskou zástavbu v úrovni 6-16 m na úroveň pro rezidenční zástavbu s rodinnými domy do úrovně jen 10 m. Lokalita není určena pro výstavbu rodinných domů, je vhodná zejména pro zástavbu nízkopodlažních obytných

domů. Pouze v okrajových plochách navazujících na výstavbu stávajících rodinných domů byla zvolena výšková úroveň 2.

Konečné rozhodnutí o námítce a odůvodnění tohoto rozhodnutí se vztahuje k výslednému řešení Návrhu nového ÚPmB:

Věcný obsah námítky byl uplatněn opakovaně při 1. opakovaném veřejném projednání. Podatel požaduje změnit regulativy u ploch v rámci předmětné rozvojové lokality z B/v3 a C/v3 na B/r2 a C/r2. Podnět na změnu regulativu u předmětné plochy B/k3 na B/r2 podala také MČ Brno-Řečkovice. Určený zastupitel RNDr. Filip Chváta, PhD. dle § 53 odst. (1) stavebního zákona uplatnil v procesu vyhodnocování výsledků projednání dopisem č.j. MMB/0477610/2021 ze dne 13.9.2021 na základě doporučení RMB R8/168 konané dne 1.9.2021 podnět na zohlednění místních zájmů MČ Brno-Řečkovice a to u plochy bydlení v lokalitě Díly (mezi areálem kasáren a zástavbou v ul. Žilkova) snížit výšku zástavby na 2; tj. na místo uvedené B/k3 změnit regulativ na B/r2. Městské části jsou dle Statutu města Brna oprávněny uplatňovat právo na místní samosprávu ve specifickém režimu prostřednictvím vyjádření k projednávaným územně plánovacím dokumentacím.

Na základě výsledků projednání byly místní zájmy městské části Brno-Řečkovice zohledněny a Návrh pro druhé veřejné opakované projednání bude upraven (u předmětné plochy dojde ke změně regulativu z B/k3 na B/r2 a k vymezení plochy smíšené obytné C/k3 podél budoucí městské třídy). Touto úpravou je částečně reagováno také na požadavek podatele.

Plochy smíšené obytné C/k3 (potažmo C/v3) zůstanou ovšem zachovány v původní podobě (nebude se měnit ani výška ani uspořádání zástavby). Plochy smíšené obytné (C) jsou vymezeny podél plánovaných komunikací, respektive podél budoucí městské třídy. Vyšší úroveň zástavby i kompaktní uspořádání zástavby je u nich zvoleno záměrně, aby bylo zajištěno odclonění negativních vlivů dopravy od ploch bydlení, které se nachází za nimi. Jejich navrhování podél rušnějších komunikací a městských tříd je pravidlem v celém ÚPmB.

Věcná podstata způsobů vypořádání předmětného podání zůstává nadále relevantní, přestože návrh nového územního plánu města Brna prošel přepracováním s ohledem na Pokyny ZMB z roku 2022 a byl uveden do jednotného standardu ÚPD dle stavebního zákona a jeho prováděcích předpisů. Výše uvedené texty je tedy nutno chápat také ve smyslu těchto úprav.

Námítka č.4

Výrok:

Námítce se vyhovuje částečně.

Odůvodnění:

Na základě rozhodnutí Rady města Brna (RMB), které přijala na schůzi RMB č.R8/127 zahájené dne 20.1.2021 s pokračováním dne 25.1.2021, uplatnil určený zastupitel, radní pro územní plánování RNDr. Filip Chváta, PhD. u pořizovatele připravovaného Územního plánu města Brna – Odboru územního plánování a rozvoje MMB, ve smyslu § 53 odst. (1) zákona č. 183/2006 sb., o územním plánování a stavebním řádu, ve znění pozdějších předpisů, podnět, aby vyhodnocení výsledků projednání dokončil v souladu s doporučením RMB. RMB doporučila řešení u problematických oblastí rozvoje města stěžejního charakteru, u předmětné územní rezervy B-7, B-8 a C-2 následujícím způsobem:

„Vzhledem k tomu, že došlo na úrovni ZÚR JMK k rozhodnutí o umístění koridoru komunikace R-43 na území města Brna, je možné učinit rozhodnutí a aktivovat územní rezervy tj. územní rezervy převést zpět do zastavitelných ploch dle projednané a vybrané varianty Konceptu ÚPmB či dílčích úprav. Aktivaci územních rezerv převedením do zastavitelných ploch však nelze v úpravě Návrhu ÚPmB před opakovaným veřejným projednáním doporučit, ale až po první aktualizaci nového ÚPmB v rámci Zprávy o uplatňování ÚPmB, případně samostatnou změnou nového ÚPmB. V Návrhu ÚPmB by tak byly územní rezervy ponechány vyjma těch, kde je na základě výsledků projednání doporučeno jejich vypuštění (např. právě předmětná B-7). V současné době je žádoucí aktivovat územní rezervu B-8 pro bydlení a C-2 na k.ú. Medlánek pro smíšené využití...“.

Na základě uvedeného pořizovatel dává pokyn územní rezervu B-7 z návrhu ÚPmB vypustit a územní rezervu B-8 aktivovat pro bydlení a C-2 pro smíšenou funkci v souladu s podnětem určeného zastupitele.

Věcná podstata způsobů vypořádání předmětného podání zůstává nadále relevantní, přestože návrh nového územního plánu města Brna prošel přepracováním s ohledem na Pokyny ZMB z roku 2022 a byl uveden do jednotného standardu ÚPD dle stavebního zákona a jeho prováděcích předpisů. Výše uvedené texty je tedy nutno chápat také ve smyslu těchto úprav.

Námítka č.5

Výrok:

Námítce se vyhovuje částečně.

Odůvodnění:

Předmětem námítky je požadavek na vypuštění územních rezerv pro bydlení B-6 a územních rezerv O-5 a O-6 pro veřejná prostranství. Z důvodu nesouhlasu MČ Brno-Medlánky s rozvojem na k.ú. území Medlánek bude územní rezerva B-6 vypuštěna a území bude ponecháno za účelem využití pro zahrádky I.

Na základě rozhodnutí Rady města Brna (RMB), které přijala na schůzi RMB č.R8/127 zahájené dne 20.1.2021 s pokračováním dne 25.1.2021 a 27.1.2021, uplatnil určený zastupitel, radní pro územní plánování RNDr. Filip Chvátal, PhD. u pořizovatele připravovaného Územního plánu města Brna – Odboru územního plánování a rozvoje MMB, ve smyslu § 53 odst. (1) zákona č. 183/2006 sb., o územním plánování a stavebním řádu, ve znění pozdějších předpisů podnět, aby vyhodnocení výsledků projednání dokončil v souladu s doporučením RMB. RMB doporučila řešení u problematických oblastí rozvoje města stěžejního charakteru, jednou z nich bylo i vypuštění územních rezerv na území Medlánek v souladu s požadavky MČ Brno-Medlánky. Z tohoto důvodu lze námítce částečně vyhovět a územní rezervu B-6 vypustit s tím, že území bude ponecháno za účelem využití pro zahrádky I.

Vzhledem k nesouhlasu s původním vedením koridoru územní rezervy O-5 centrem Medlánek byla následně naznačena možnost změny jejího trasování. Tuto úpravu však z časových důvodů nebylo možné prověřit v potřebné podrobnosti a s podrobnějším vyhodnocením dopadů a vlivů na území.

Aby bylo možné podrobněji prověřit toto území jednak z hlediska koncepce dopravy (Odboru dopravy MMB) a z hlediska územních dopadů (Odboru územního plánování a rozvoje MMB), bylo rozhodnuto z pozice pořizovatele o jejich vymezení.

Z tohoto důvodu bude územní rezerva O-6 v Návrhu ponechána beze změny a územní rezerva O-5 bude upravena do koridoru v návaznosti od územní rezervy O-6 po propojení se záměrem R/1.

Po zpracování podrobnějších prověřovacích studií budou vyhodnoceny dopady do území a až následně na základě doporučení bude rozhodnuto o těchto územních rezervách.

Územní rezerva O-6 bude ponechána v nezměněné podobě, koridor územní rezervy O-5 bude upraven a veden v pokračování územní rezervy O-6 směrem k záměru R/1.

Věcná podstata způsobů vypořádání předmětného podání zůstává nadále relevantní, přestože návrh nového územního plánu města Brna prošel přepracováním s ohledem na Pokyny ZMB z roku 2022 a byl uveden do jednotného standardu ÚPD dle stavebního zákona a jeho prováděcích předpisů. Výše uvedené texty je tedy nutno chápat také ve smyslu těchto úprav.

Námítka č.6 Námítka č.7

Výrok:

Námítce se nevyhovuje.

Odůvodnění:

Tangenciální propojení městských částí Brno-Komín a Brno - Bystrc s MČ Brno-Medlánky je dlouhodobě sledované už v platném ÚPmB, pro které je zde vymezena plocha komunikací a

prostranství místního významu s navazující plochou krajinné zeleně pro možnost umístění stromořadí či jiného krajinného prvku v rekreačně využívaném území. V Návrhu nového ÚPmB se rovněž v kontinuitě se stávajícím ÚPmB vymezuje plocha veřejného prostranství, která kopíruje stávající zpevněnou cestu vedoucí přes předmětné území (agreguje částečně i návrhovou plochu krajinné zeleně KV ze stávajícího ÚPmB, což je dáno měřítkem nového ÚPmB) a která vytváří podmínky pro žádoucí prostupnost územím. Z hlediska koncepce uspořádání dopravy slouží tato plocha pro vedení samostatné cyklotrasy. Zajišťuje dopravní obsluhu pro rozvojovou část brněnské ZOO ze strany Brna-Bystrce a stabilizovaného areálu Pily ČR, dále pak stabilizovaného areálu Policie ČR a medláneckého letiště ze strany Brna-Medlánek. Převážná část území je však určena pro nestavební využití, které negeneruje dopravní zatížení. Koridor již v současné době plní funkci obsluhy navazujících pozemků a jeho vymezení je nezbytné. Jeho šířka neznamená „výstavbu“ komunikace v celé šíři, ale umožňuje „kultivaci“ nevyhovujícího stavu a doplnění např. oboustranného stromořadí a zvýšení kvality prostupnosti pro pěší a cyklisty. To, jakým způsobem bude upraven provoz na tomto propojení nebo případně rozdělení na provozně nezávislé úseky není předmětem řešení územního plánu, ale úpravy organizace dopravy, která stanoví podmínky provozu, případně zamezí průjezdu nebo omezí některé nežádoucí pohyby.

Na základě rozhodnutí Rady města Brna (RMB) konané na schůzi RMB č.R8/127 zahájené dne 20.1.2021 s pokračováním dne 25.1.2021, uplatnil určený zastupitel, radní pro územní plánování RNDr. Filip Chvátal, PhD. u pořizovatele připravovaného Územního plánu města Brna – Odboru územního plánování a rozvoje MMB, ve smyslu § 53 odst. (1) zákona č. 183/2006 sb., o územním plánování a stavebním řádu, ve znění pozdějších předpisů, podnět, aby vyhodnocení výsledků projednání dokončil v souladu s doporučením RMB. Co se týče problematické oblasti rozvoje města RMB doporučila komunikační propojení Komín – Medlánek řešit jako návrhovou plochu veřejného prostranství O s tím, že část tohoto koridoru v prostoru od odbočky k rozvojové ploše ZOO k areálu Policie ČR bude stabilizován v rozsahu platného ÚPmB (bez integrace plochy zeleně).

Rozvojová lokalita Kn-6 pro rozvoj Zoologické zahrady musí mít územním plánem zajištěnou možnost dopravního napojení. Vymezení plochy veřejných prostranství pro zajištění dopravního napojení do západního vstupu ZOO tedy nelze vypustit.

Z výše uvedeného dále vyplývá, že veřejně prospěšná stavba Vy/O/0346 zůstane zachována.

Věcná podstata způsobů vypořádání předmětného podání zůstává nadále relevantní, přestože návrh nového územního plánu města Brna prošel přepracováním s ohledem na Pokyny ZMB z roku 2022 a byl uveden do jednotného standardu ÚPD dle stavebního zákona a jeho prováděcích předpisů. Výše uvedené texty je tedy nutno chápat také ve smyslu těchto úprav.

Pro úplnost doplňujeme, že na základě Pokynu č. 6) "Důkladné opakované posouzení připomínek městských částí z veřejného projednání" Zastupitelstva města Brna ze dne 21.06.2022, došlo v území kolem areálu bývalého JZD k úpravě návrhu spočívající v zapracování řešení dle ÚS Komín, Palcary - jih (Ing.arch. Jenčková, 08/2022). V území jsou nově vymezeny plochy smíšené obytné všeobecné, plochy občanského vybavení veřejného a s tím spojené upravené vedení dopravní infrastruktury.

Námítka č.8

Výrok:

Námítce se nevyhovuje.

Odůvodnění:

Rozsah rozvojové plochy Kn-6 "Zoologická zahrada" zpracovatel vyhodnotil na základě II. varianty Konceptu, která byla upravena na základě Pokynů pro zpracování Návrhu ÚPmB, které schválilo Zastupitelstvo města Brna usnesením č. ZM7/3871 na zasedání konaném dne 19. 6. 2018; a vychází taktéž z Generelu rozvoje ZOO města Brna z roku 2006. Plocha je určena pro expozici Safari. Zahrnuto je i plánované lokální biocentrum s regionálním biokoridorem.

Územní plán se netvoří na období v řádech jednotek let, ale na období několika desetiletí. Z toho důvodu nelze k vymezování nových návrhových ploch přistupovat prizmatem aktuálních plánů a projektů, ale je nutné umožnit vhodné rozšíření předmětných záměrů (v našem případě ZOO) i v dlouhodobém časovém horizontu.

Řešená lokalita bezprostředně navazuje na stávající areál brněnské ZOO, u kterého tak může dojít k plánovanému rozšíření. Je třeba uvést, že navrženým řešením dojde ke zmenšení ploch velkovýrobně obhospodařovaného půdního fondu, k jeho záboru však dojde s naprostým ohledem na přilehlé zemědělské plochy, u kterých nedojde ani ke snížení jejich prostupnosti ani ke ztížení jejich obhospodařování. SEA stanovuje, že plochy jsou akceptovatelné bez dalších podmínek nad rámec podmínek stanovených v ÚP.

Z toho důvodu bude rozvojová plocha Kn-6 ponechána v nezměněném stavu a ponechána bude také možnost nového vstupu na severní straně lokality. Návrh ÚPmB ovšem nestanovuje, a není to ani v jeho kompetenci, jaká bude konkrétní funkce a využití tohoto vstupu (např. zda půjde o vstup pro veřejnost nebo pouze o technický vstup). Z Návrhu ÚPmB bude vypuštěna plocha veřejného prostranství původně vymezená pro umístění parkoviště u tohoto severního vstupu.

Věcná podstata způsobů vypořádání předmětného podání zůstává nadále relevantní, přestože návrh nového územního plánu města Brna prošel přepracováním s ohledem na Pokyny ZMB z roku 2022 a byl uveden do jednotného standardu ÚPD dle stavebního zákona a jeho prováděcích předpisů. Výše uvedené texty je tedy nutno chápat také ve smyslu těchto úprav.

Námítka č.9

Výrok:

Námítce se nevyhovuje.

Odůvodnění:

Nesouhlasíte s případnou výstavbou bytových domů, kterou umožňují předmětné plochy smíšené obytné v rozvojové lokalitě Me-1 a požadujete změnu ve prospěch ploch komerční vybavenosti (W/v3).

Zpracovatel prověřil nutnost doplnit plochy komerční vybavenosti, a to v severní a jižní části lokality v návaznosti na realizované areály při ulici Purkyňova. Navyšování dalších ploch W není v lokalitě nutné (vyjma ploch v jihozápadní a severozápadní části předmětné lokality, které doplňují souvislý pás ploch komerční vybavenosti a byl u nich ponechám způsob využití W a vymezené plochy W v severní části). Přeměnou původně plánovaných ploch W na plochy smíšené obytné (C) je reagováno na deficitní funkci bydlení, což je jeden z hlavních problémů současné doby. Zvýšení možnosti stavět objekty pro bydlení, resp. pro smíšenou funkci, je základním požadavkem města a jde o jednu z hlavních úloh územního plánu. Předepsaná územní studie prověří potřebu umístění občanského vybavení, mateřské školy a veřejného prostranství o ploše min. 3000 m². Pro tyto funkce je vhodná smíšená obytná plocha, mezi jejíž hlavní využití patří mimo bydlení také občanské vybavení shodné s plochami V a W, maloobchod, služby a nerušící výroba a sport. Ve smíšené obytné ploše je také nutné dodržet regulativ 30 % zeleně pro disponibilní pozemky, což se v plochách W v takové míře nevyžaduje. Navržení plochy smíšené obytné je z výše uvedených důvodů vhodnější jak plochy komerční vybavenosti W.

Věcná podstata způsobů vypořádání předmětného podání zůstává nadále relevantní, přestože návrh nového územního plánu města Brna prošel přepracováním s ohledem na Pokyny ZMB z roku 2022 a byl uveden do jednotného standardu ÚPD dle stavebního zákona a jeho prováděcích předpisů. Výše uvedené texty je tedy nutno chápat také ve smyslu těchto úprav.

Námítka č.10

Výrok:

Námítce se vyhovuje částečně.

Odůvodnění:

V rámci podání je vysloven nesouhlas se záměrem komunikačního propojení sběrného významu, označeného jako Me/1 z ul. Purkyňova do ul. Hudcova.

V souvislosti s úpravou komunikačních propojení v MČ Brno-Medlánky bude v návrhu pro opakované veřejné projednání upraven systém sběrných komunikací v území. Propojení sběrného charakteru Me/1 bude sledováno v upravené poloze souběžně s ulicí Hradeckou.

Prostup v území z ulice Purkyňovy do ulice Hudcovy je žádoucí ponechat jako koridor veřejného prostranství.

Věcná podstata způsobů vypořádání předmětného podání zůstává nadále relevantní, přestože návrh nového územního plánu města Brna prošel přepracováním s ohledem na Pokyny ZMB z roku 2022 a byl uveden do jednotného standardu ÚPD dle stavebního zákona a jeho prováděcích předpisů. Výše uvedené texty je tedy nutno chápat také ve smyslu těchto úprav.

6511

MAGISTRÁT MĚSTA BRNA
ODBOR ÚZEMNÍHO PLÁNOVÁNÍ
A ROZVOJE

MAGISTRÁT MĚSTA
Odbor územního plánování

Došlo: 29-06-2020

Č.j. MMB: 0297673/2020
Přil.:

PODÁNÍ K NÁVRHU
Návrh Územního plánu města Brna

Podatel	
Typ subjektu:	Fyzická osoba
Příjmení, jméno:	
Adresa / sídlo:	
Kontakt:	

Přípomínka	<p>Dostupné malé obchody Návrh ÚPmB obsahuje začlenění maloobchodu do většiny stavebních ploch, zároveň maloobchod nedostatečně reguluje a v rozporu s deklarovanou koncepcí nepodporuje rozptýlenou síť dobře dostupných maloobchodů jako součást města krátkých vzdáleností. Navrhují proto, aby:</p> <ul style="list-style-type: none"> • využití pro maloobchod v plochách pro bydlení (B), smíšených obytných (C) a v plochách komerční vybavenosti (W) bylo omezeno prodejní plochou do 400 m² a počtem parkovacích stání do 10, • využití pro maloobchod v plochách smíšených obytných (C) a plochách komerční vybavenosti (W) bylo do 1.000 m² prodejní plochy a bylo podmíněno realizací v patrových objektech s polyfunkčním využitím a při současném integrování parkování o max. 30 parkovacích stáních, • využití pro maloobchod v plochách veřejné vybavenosti (V), plochách výroby a skladování (P) a plochách lehké výroby (E) bylo podmíněně přípustné do 200 m² prodejní plochy, pokud není realizován v samostatném objektu.
-------------------	--

1

1

Přípomínka	<p>Podpora pěší a cyklistické dopravy ÚPmB nevyužívá dostatečně možnosti usnadnění výstavby cyklistické infrastruktury, a to mj. tím, že by požadoval napojení rozvojových lokalit na síť komunikací pro nemotorovou dopravu, klíčové cyklostezky vymezil jako veřejně prospěšné stavby či definoval místa a zařízení k bezpečnému parkování kol na klíčových přestupních uzlech. Navrhují proto, aby:</p> <ul style="list-style-type: none"> • hlavním využitím ploch dopravní infrastruktury (D) bylo i využití pro pěší a cyklistickou dopravu, • povinnou součástí navrhovaných pozemních komunikací definovaných jako sběrné byly stavebně oddělené koridory zvláště pro cyklistickou dopravu a pěší dopravu, • všechny lokality s počtem reálných nebo očekávaných uživatelů nad 1.500 osob obsahovaly v kartě lokality podmínku stanovující, že výstavbu v lokalitě je možné zahájit až po vybudování dopravního propojení lokality se všemi sousedícími městskými částmi samostatnými cyklostezkami a chodníky, a to stavebně oddělenými od motorové dopravy a vedenými ve směrově i výškově nepřímější stopě, • grafická část ÚPmB 2.2 Souhrnný výkres dopravy obsahovala také síť páteřních cyklostezek (zejména těch sloužících k propojení jednotlivých městských částí s centrem města nebo jednotlivých městských částí mezi sebou), nikoliv pouze cyklotrasy, • páteřní cyklostezky tam, kde jejich realizaci brání chybějící veřejný pozemek, byly vymezeny jako veřejně prospěšné stavby, • u klíčových železničních stanic a konečných tramvaje (například žel. stanice a zastávky Brno hl.n., Slatina, Chrlice, Starý Lískovec, Řečkovice a Královo Pole, konečné tramvaje Obřany, Líšeň - Holzova, Kamechy, Bosonohy, Přízřenice) byla stanovena podmínka vybudování kapacitních míst a zařízení k bezpečnému odkládání jízdních kol (bike and ride) a tam, kde jejich realizaci brání chybějící veřejný pozemek, byly vymezeny jako veřejně prospěšné stavby.
-------------------	---

2

2

Připomínka

Hospodaření s dešťovou vodou

Vsakování dešťové vody všude tam, kde to je možné, můžeme docílit zdravějšího vodního režimu a zmenšení efektu tepelného ostrova.

Navrhují proto, aby:

- do obecných zásad odkanalizování bylo doplněno, že veškeré zastavitelné plochy a plochy přestaveb budou odkanalizovány oddílným systémem kanalizace a bude na nich důsledně vyžadováno hospodaření se srážkovými vodami následovně: srážkové vody budou buď zadržovány s následným sekundárním využitím anebo vsakovány na vlastním pozemku stavby nebo v jejím okolí; pouze pokud to podloží prokazatelně neumožňuje, mohou být dešťové vody vypouštěny do vodoteče nebo dešťové kanalizace, přičemž v těchto případech budou před vypouštěním brzděny v retenčních nádržích. Srážkové vody z veškerých zpevněných ploch veřejných prostranství budou vsakovány, pouze pokud to podloží prokazatelně neumožňuje, mohou být vypouštěny do vodoteče nebo dešťové kanalizace, přičemž v těchto případech budou před vypouštěním brzděny v retenčních nádržích.

3

3

Připomínka

Ochrana zeleně

Návrh ÚPmB vágně a nedostatečně stanovuje zastoupení zeleně v různých funkčních typech ploch. Také oslabuje ochranu malých, ale významných ploch zeleně ve stabilizovaných plochách tím, že je absorbuje do jiných funkčních typů ploch. Návrh ÚPmB nezajišťuje dostatečnou ochranu přírodně cenných území, ani dostatečné vytváření prostoru pro zeleň v nové zástavbě, a to včetně ochrany nových ploch k bydlení před zátěží ze sousedních ploch výroby a skladování.

Navrhují proto, aby:

- územní plán definoval koeficient zeleně (KZ), a to následovně:

Koeficient zeleně (KZ) udává poměr nezpevněné plochy osázené vegetací a umožňující vsakování dešťové vody na terénu vůči ploše pozemku. KZ je závazný jak pro disponibilní pozemek pro stavební záměr, tak pro celou jednotlivou funkční plochu. Do koeficientu lze jako nezpevněnou plochu osázenou vegetací náhradním způsobem započítat:

- $\frac{1}{3}$ plochy osazených a funkčních vegetačních střeš o mocnosti souvrství do 0,3 m,
- $\frac{1}{2}$ plochy osazených a funkčních vegetačních střeš o mocnosti souvrství nad 0,3 m,
- 80 % plochy osazených a funkčních vegetačních střeš o mocnosti souvrství nad 1 m,
- plochu povrchu umožňujícího plnohodnotně vsakování okolo vzrostlých stromů ve zpevněných plochách (mříž, půda, půda s mulčem; nikoli dlažba atp.),
- 5 m² za každý strom ve zpevněné ploše s malou korunou (druh/kultivar s celkovou výškou do 8 m v dospělosti) a dostatečným objemem prokořenitelného prostoru,
- 20 m² za každý strom ve zpevněné ploše se střední korunou (druh/kultivar s celkovou výškou do 15 m v dospělosti) a dostatečným objemem prokořenitelného prostoru,
- 40 m² za každý strom ve zpevněné ploše s velkou korunou (druh/kultivar s celkovou výškou nad 15 m v dospělosti) a dostatečným objemem prokořenitelného prostoru,
- 5 m² za každý běžný metr fasád upravených a využitých pro prnutí popínavých dřevin nebo treláží či pergol na ozeleněných střeších při zajištění dostatečného prokořenitelného prostoru pro dané dřeviny.

Náhradním způsobem je možné započtením nahradit pouze:

- $\frac{1}{4}$ požadované plochy KZ v případě samostatně stojících rodinných domů,
- $\frac{1}{2}$ požadované plochy KZ u ostatních staveb,
- celou požadovanou plochu pouze výjimečně ve stávající kompaktní blokové zástavbě ve stabilizovaných plochách tam, kde jiným způsobem prokazatelně není možné dosáhnout existujícího urbanistického charakteru (např. v zástavbě nároží bloků a v případě nerovnoměrné parcelace)

- koeficient zeleně byl pro jednotlivé struktury zástavby stanoven následovně:

- kompaktní: 0,3 pro stabilizované plochy a 0,5 pro zastavitelné plochy
- volná: 0,6
- rezidenční nízkopodlažní: 0,5
- areálová: 0,4
- omezená: 0,8
- plochy bez zástavby: 0,9

- plochy nad 2 000 m², které byly definovány územním plánem z r. 1994 jako plochy zeleně (ZP či ZO) a které jsou v Návrhu ÚPmB součástí jiných typů ploch, byly vymezeny jako samostatné plochy městské zeleně (Z); jedná se např. o plochy kolem Komenského nám.

(Červeného kostela), alej na tř. Jaroše, vnitroblok u mateřské školy Chodská 15 a desítky dalších zelených plácků, parčíků či vnitrobloků,

- byly v hlavním výkresu vymezeny plochy přírodní se způsobem využití podle § 16 vyhlášky č. 501/2006 Sb., o obecných požadavcích na využívání území, zejména biocentra, zvláště chráněná území, evropsky významné lokality a registrované významné krajinné prvky, a tím byla zajištěna jejich ochrana,

- v kartách lokalit, kde sousedí plochy pro výrobu (E – plochy lehké výroby, P – plochy výroby a skladování) a plochy pro bydlení (B – plochy bydlení, C – plochy smíšené obytné), byla doplněna podmínka předchozí či souběžné realizace pásu izolační zeleně (vzrostlé zeleně o pásu šířky min. 10 m nebo rozloze min. 20 % rozlohy plochy výroby) podél sousedících hranic těchto ploch,

- v obecných zásadách technické infrastruktury bylo stanoveno, že při návrhu tras technické infrastruktury budou sítě sdružovány do koridorů pro dosažení účelného prostorového uspořádání a vytvoření prostoru pro realizaci modrozelené infrastruktury v uličním profilu; a dále, že v územích, která nejsou v současné době plynofikována, mají ostatní vedení a prvky modrozelené infrastruktury prioritu před budováním nového nízkotlakého rozvodu plynu.

Připomínka

Veřejný prostor

V zájmu zvýšení využitelnosti veřejných prostranství pro pěší, cyklisty i zeleň by měl ÚPmB u novostaveb stanovit povinnost umístění odstavných stání mimo veřejná prostranství (tj. stání pro odstavení vozidla v době, kdy se nepoužívá). V oblastech s dobrou dostupností veřejnou dopravou je pak potřeba přizpůsobit minimální počet odstavných a parkovacích stání.

Navrhuji proto, aby v kap. 4.1 Dopravní infrastruktura bylo stanoveno, že:

- odstavná stání se v zastavitelných plochách a v případě novostaveb ve stabilizovaných plochách zřizují mimo veřejná prostranství a s výjimkou rodinných domů v podzemních podlažích budov,
- v místech dobré dostupnosti kolejové dopravy pěší docházkou (ve vzdálenosti do 150 metrů) se součinitel vlivu stupně automobilizace redukuje na poloviční hodnotu součinitele příslušného pásma.

V dne

Podpis

Vyplněný formulář zašlete na níže uvedenou adresu:

Magistrát města Brna, Odbor územního plánování a rozvoje, Kounicova 67, 601 67 Brno

MMB/0297673/2020

Námitka č.1

Výrok:

Námitce se vyhovuje částečně.

Odůvodnění:

Podatel požaduje, aby v plochách bydlení, smíšených obytných a komerční vybavenosti byla omezena velikost prodejní plochy na 400 m² a počet parkovacích míst na 10 stání. Při realizaci integrovaného parkování do 30 stání pak v rámci patrových objektů v plochách komerční vybavenosti a v plochách smíšených obytných podmíněn připustit až 1 000 m² prodejní plochy. V plochách veřejné vybavenosti, výroby a skladování a lehké výroby podmíněně připustit 200 m² prodejní plochy, pokud není maloobchod realizován v samostatném objektu. Mezi docházkovou vzdáleností maloobchodu a maximální velikostí prodejní plochy maloobchodu nelze spatřovat příčinnou souvislost. Stanovení maximální velikosti prodejní plochy nepředurčuje vzdálenost mezi jednotlivými prodejny. Snížení maximální velikosti prodejní plochy nezaručuje zlepšení časové dostupnosti maloobchodu. Pro dostupnost maloobchodu je proto podstatnější adekvátní rozmístění ploch s rozdílným způsobem využití, které umístění maloobchodu umožňují. Stanovení dané maximální velikosti prodejních ploch (a případné stanovení podmínek pro jejich umístění) je věcí odborného posouzení zpracovatele návrhu územního plánu, které vychází z reálií a odborné úvahy (viz např. plochy C). Obecně lze konstatovat, že požadavek na vyloučení maloobchodu s prodejní plochou větších než 400 resp. 1000 m² plochy nepřiměřeně zhoršuje podmínky pro vyváženou a rozmanitou síť maloobchodu, a to zejména pro ty skupiny zákazníků s rozdílnými vzorci nákupního chování, které prodejny většího plošného formátu preferují, což je v konečném důsledku v rozporu s koncepcí krátkých vzdáleností, na kterou je poukazováno. Požadavek na přísné omezení prodejní plochy nepřiměřeně snižuje potenciál k tomu určených ploch, tj. zejména ploch obytně smíšených (C) a ploch komerční vybavenosti (W). V neposlední řadě je také nutné nastavením regulativů sledovat požadavek zadání územního plánu na vytvoření široké škály možností a forem komerce v rovnoměrném zastoupení na území města.

Při hodnocení přísnosti regulativu určujícího maximální velikost prodejních ploch je nutné mít na zřeteli také ustanovení návrhu územního plánu, které stanoví, že „prodejní plochou se rozumí hrubá podlažní plocha maloobchodního zařízení, kde při prodeji zboží dochází ke kontaktu se zákazníkem (nikoli tedy sklady, komunikace, související administrativní plochy ani nezbytná příslušenství). Maloobchodním zařízením se pak v tomto kontextu rozumí jedna prodejna nebo soubor všech prodejen v rámci jednoho záměru nebo v rámci jednoho funkčně propojeného celku, popř. jako součást též plocha vně prodejny, navazující na budovu a sloužící k výše popsanému způsobu využití.“ Z výše uvedeného plyne, že je-li v rámci jednoho objektu umístěováno více prodejních jednotek, jejich prodejní plochy se sčítají. Nastavení regulativu příliš přísně by proto mělo za následek nemožnost umístění více (i relativně malých prodejních jednotek) v rámci jednoho záměru.

K podání lze také uvést, že počty parkovacích míst a stání jsou dány příslušnými předpisy a normami. Územnímu plánu nepřísluší jejich rozsah stanovovat. Jedná se o podrobnost nad rámec územního plánu.

U jednotlivých ploch s rozdílným způsobem využití lze, kromě výše uvedeného, doplnit následující:

V plochách smíšených obytných (C) je stanovena maximální velikost prodejní plochy 1 500 m². Stanovení této hranice je řádně odůvodněno v Odůvodnění pro první veřejné projednání (str. 259), a to následovně: „Využití pro maloobchod v hlavním využití je omezeno prodejní plochou do 1500 m²; při projednání konceptu byla uvedena prodejní plocha do 1000 m². Při změně velikosti výměry vycházel zpracovatel z nedávno provedeného průzkumu

maloobchodního prodeje a z vlastního šetření prodejních ploch největších maloobchodních řetězců (zejména supermarketů a diskontní prodejny), ze kterých je zřejmé, že průměrná velikost standardních typických prodejen maloobchodu se sice v průměru pohybuje v rozmezí 800-1200 m², ovšem v hustě obydlených oblastech prodejny klasických maloobchodních řetězců dosahují prodejní plochy 1500 m². Údaj byl tedy změněn v souladu se zjištěními z reality.“ Maloobchod nad 1500 m² (avšak do 5000 m²) prodejní plochy lze realizovat pouze v patrových objektech při současném integrování parkování v objektu a jiné využití, pokud je zachována polyfunkčnost v ploše a využití je slučitelné s využitím navazujícího území.

V návrhu ÚPmB také byla stanovena na základě průzkumu zpracovatele maximální přípustná prodejní plocha maloobchodu 1 500 m² v plochách bydlení (B). Při projednávání návrhu ÚPmB projevila veřejnost obavu z neúměrně rozsáhlých prodejen při nevhodné lokalizaci. Tvůrci územního plánu námítkám vyšli vstříc, s tím, že prodejní plocha bude snížena na 1 000 m² a pro větší prodejnu (do 1500 m²) je třeba doložit vhodnost situačního řešení podle okolností v území. Pro ověření stanoveného údaje lze použít řetězce Lidl, Albert, Billa a Penny typu supermarket, jejichž průměrná prodejní plocha je asi 900 m² (rozptyl velikosti jednotlivých prodejen je přitom ovšem značný, pohybuje se od 500 m² až po 2 000 m²). Prodejní plocha tvoří velkou většinu (odborným odhadem cca 80 %), celkové výměry objektu. Stanovená velikost 1 000 m² prodejní plochy tak odpovídá běžným supermarketům výše uvedených řetězců, neznemožňuje tedy realizaci běžného občanského vybavení v území; větší provozovny je pak třeba prověřit podle okolností v území. Požadavku je tedy v tomto bodě částečně vyhověno.

Pro plochy komerční (W) lze uvést, že pokud by byla snížena velikost prodejní plochy na velikost uvedenou v podání (tj. 400 resp. 1000 m²), nesplňovala by tyto podmínky řada z již existujících maloobchodních prodejen, které tvoří základ maloobchodní sítě, nacházejících se ve stabilizovaných plochách. Plochy komerční vybavenosti by při restriktivním stanovení maximální velikosti prodejní plochy nemohly plnit svoji předpokládanou funkci.

V podmínkách využití plochy veřejné vybavenosti (V) není maloobchod výslovně uveden. Lze jej však řadit mezi přípustné využití, které je definováno jako „využití související, podmiňující nebo využití sloužící záměrům hlavnímu využití“. Z tohoto lze vyvozovat, že případné maloobchodní využití, ačkoliv není jeho rozsah vyjádřen plošně, musí být pouze takového rozsahu, který odpovídá potřebám daného hlavního využití. Pro úplnost lze uvést, že v ploše veřejné vybavenosti (V) je taktéž možné, avšak až po naplnění hlavní funkce, umisťovat jiné funkční využití.

V plochách lehké výroby (E) odůvodnění výslovně stanovuje, že „regulativ směřuje k zachování smyslu uvedených ploch: plochy by měly mít charakter primárně produkční a skladovací a neměly by být vytěžovány pro čistě maloobchodní záměry. Ilustrativně popsáno, např. běžná provozovna typizovaného maloobchodu (Lidl, Billa, Albert apod.) by zde neměla být samostatně přípustná, zatímco např. sklad sanitárního zařízení a obkládacích materiálů ve spojení s prodejnou či předváděcími místnostmi pro zákazníky typově odpovídá záměrům plochy E.“ Jedná o specifický druh prodeje, u kterého se nepředpokládá, že bude vytvářet síť základní dostupnosti maloobchodu. Vzhledem k charakteru plochy, omezování velikosti prodejní plochy není vhodným nástrojem regulace.

Plochy výroby a skladování (P) nejsou určeny pro klasický maloobchodní prodej. Vzhledem k charakteru plochy, omezování velikosti prodejní plochy není vhodným nástrojem regulace.

Věcná podstata způsobů vypořádání předmětného podání zůstává nadále relevantní, přestože návrh nového územního plánu města Brna prošel přepracováním s ohledem na Pokyny ZMB z roku 2022 a byl uveden do jednotného standardu ÚPD dle stavebního zákona a jeho prováděcích předpisů. Výše uvedené texty je tedy nutno chápat také ve smyslu těchto úprav.

Pro úplnost pouze doplňujeme, že u ploch individuálního bydlení (BI), které byly vymezeny na základě pokynu zastupitelstva, došlo k omezení prodejní plochy na 500 m².

Námítka č.2

Výrok:

Námítce se vyhovuje částečně.

Odůvodnění:

V rámci podání je uveden názor podatele, že návrh ÚPmB nevyužívá dostatečně možnosti usnadnění výstavby cyklistické infrastruktury, požaduje vymezení „klíčových cyklostezek“ jako veřejně prospěšné stavby a definoval místa pro bezpečné parkování kol na „klíčových přestupních uzlech“.

Úkolem územního plánu je vytvářet územní podmínky pro možnost umístění záměrů, nikoliv zajistit „bezproblémovou“ realizaci všech záměrů a znát podrobné technické provedení jednotlivých úseků. Obecně územní plán stanovuje základní koncepci rozvoje území obce, ochrany jeho hodnot, jeho plošného a prostorového uspořádání, uspořádání krajiny a koncepci veřejné infrastruktury a stanovuje podmínky pro využití území. Nový Územní plán města Brna (ÚPmB) pracuje s méně podrobným měřítkem hlavního výkresu 1:10 000, než tomu je u současného (1:5000).

K požadavku na zařazení cyklistické dopravy do hlavního využití ploch dopravní infrastruktury uvádíme:

Pro dokladování transparentnosti procesu vyhodnocení podání je uvedeno také mezitímní vyhodnocení podání z r. 2020:

Požadavku nebylo v roce 2020 vyhověno, protože: „V rámci stanovení podmínek využití ploch v kap. 6.2. a kap. 6.3.3.10 závazné textové části je umožněno umístění cyklistické infrastruktury ve všech plochách s rozdílným způsobem využití, přičemž v plochách dopravní infrastruktury D je jejich umístění přípustné.

Požadavek na zařazení pěší a cyklistické dopravy do hlavního využití ploch dopravní infrastruktury D, jehož součástí jsou především komunikace vyššího dopravního významu tvořící páteř základního komunikačního systému, neodpovídá charakteru a způsobu vymezení ploch s rozdílným způsobem využití. Toto je primárně umožněno v plochách veřejných prostranství, které slouží obsluze ploch dopravní a technickou infrastrukturou za současného umožnění průchodu a pohybu obyvatel, tedy v rámci této plochy s rozdílným způsobem využití je cyklistická infrastruktura součástí hlavního využití.

Jelikož však v rámci stanoviska dotčeného orgánu byla uplatněna podmínka k vedení cyklistické dopravy v souběhu s komunikacemi, bude v této souvislosti zpřesněna a doplněna výroková část i odůvodnění návrhu řešení. V této souvislosti je možné prověřit případnou úpravu znění podmínek využití ploch s rozdílným způsobem využití.“

Konečné vyhodnocení podání se vztahuje k výslednému řešení Návrhu nového ÚPmB:

V rámci zpřesnění kap. 4.1 Dopravní infrastruktura a stanovení podmínek využití ploch v kap. 6.2. a kap. 6.3.3.10 závazné textové části je umožněno umístění pěší a cyklistické infrastruktury ve všech plochách s rozdílným způsobem využití, přičemž v plochách dopravní infrastruktury D je jejich umístění přípustné i jako hlavní využití.

Tímto je požadavek zohledněn.

Další jednotlivě uvedené požadavky jsou nad rámec podrobnosti zpracování územního plánu a níže uvádíme:

Ke stanovení podmínky povinné segregace pěší a cyklistické dopravy podél sběrných komunikací a zahájení výstavby až po dobudování propojení lokality se všemi sousedními městskými částmi samostatnými stezkami a chodníky uvádíme, že je tímto již předjíráno konkrétní technické řešení vlastní realizace, aniž by byla ve všech skutečnostech známa reálná možnost v území, a ne vždy je možné z hlediska různých omezení a limitů tyto podmínky naplnit. Současně jakýkoliv záměr musí splňovat platné právní předpisy a normy.

V rámci územního plánu jsou vytvářeny územní podmínky pro možnost vedení v rámci ploch nebo koridorů. To, jakým způsobem bude možné uliční prostor uspořádat, případně propojení trasovat je předmětem dalších podrobnějších stupňů projektové dokumentace a podmínek

vlastníka komunikace. Podrobnost měřítka zpracování výkresu 2.2 Souhrnný výkres dopravy neumožňuje grafické zobrazení požadavku zobrazení oddělených koridorů cyklistických a pěších tras.

Z tohoto důvodu nelze této podmínce z hlediska podrobnosti zpracování územně plánovací dokumentace vyhovět.

Z hlediska požadavku na zakreslení dalších cyklotras uvádíme, že v rámci cyklistické dopravy byl zvolen obecnější přístup.

Ve výkresu 2.2. Souhrnný výkres dopravy jsou vyznačeny „vybrané samostatné cyklotrasy“, kterými jsou zpřesněny záměry ze Zásad územního rozvoje Jihomoravského kraje. Ve výkresu odůvodnění O.6 Cyklistická doprava – schéma jsou k výše uvedenému jevu navíc vyznačeny „vybrané pouliční cyklotrasy“, které naznačují možná vybraná propojení území města, která však již nejsou závazná a je možné je operativně upravovat nebo dále doplňovat.

Grafické předurčení cyklotras by se v rámci přípravy záměrů mohlo ukázat jako omezující v případě potřeby úpravy vedení trasy; odlišné řešení by mohlo vést ke změně územního plánu a tím neúměrnému prodloužení přípravy záměrů.

Z dlouhodobých zkušeností se toto ukázalo jako nevhodné a z tohoto důvodu bylo přistoupeno k vymezení koridorů zajišťujících návaznost na koridory dle textové části nadřazené územně plánovací dokumentace (Zásad územního rozvoje Jihomoravského kraje), které jsou územním plánem zpřesněny. Všem ostatním trasám je obecně umožněno jejich umístění ve všech plochách s rozdílným způsobem využití v rámci obecných podmínek využití území. Z tohoto důvodu nelze požadavku vyhovět.

Z hlediska požadavku vymezení „páteřních“ cyklistických stezek jako veřejně prospěšné stavby je nutno uvést, že nám v současné době není znám komplexní průběh všech cyklotras a cyklostezek na správním území města a z tohoto důvodu není možné vymezit přesný průmět všech záměrů. Současně byl z hlediska přípravy zvolen obecnější přístup, aby jakýkoliv nový záměr nevyžadoval změnu územního plánu. Z tohoto důvodu nelze požadavku vyhovět.

Pokud se jedná o požadavek na vybudování kapacitních míst a zařízení k bezpečnému odkládání kol u „klíčových železničních stanic a konečných tramvajů“ či parkoviště pro kola, jedná se o záměry nad podrobnost územního plánu, jejich umístění je obecně přípustné v rámci doplňujícího nebo souvisejícího využití ve všech plochách s rozdílným způsobem využití a není nutné pro ně předjímat umístění a vymezení, potažmo vymezovat plochu jako veřejně prospěšnou stavbu. Pokud není znám konkrétní projekt, nelze s přesností stanovit dotčené pozemky, a tedy i vymezit jako veřejně prospěšné stavby. Z tohoto důvodu nelze požadavku vyhovět.

Věcná podstata způsobů vypořádání předmětného podání zůstává nadále relevantní, přestože návrh nového územního plánu města Brna prošel přepracováním s ohledem na Pokyny ZMB z roku 2022 a byl uveden do jednotného standardu ÚPD dle stavebního zákona a jeho prováděcích předpisů. Výše uvedené texty je tedy nutno chápat také ve smyslu těchto úprav.

Námítka č.3

Výrok:

Námítce se nevyhovuje.

Odůvodnění:

Závazná textová část: Územní plán stanovuje následující zásady pro odkanalizování a odvodnění:

- Veškeré zastavitelné plochy a plochy přestaveb budou odkanalizovány oddílným systémem kanalizace a bude na nich důsledně vyžadováno hospodaření se srážkovými vodami.
- Komunální odpadní vody musí být odváděny a čištěny na centrální mechanicko-biologické čistírně odpadních vod. Používání lokálních nebo domovních ČOV je přípustné pouze výjimečně, a to v případě veřejného zájmu nebo pro samostatně stojící objekty příliš vzdálené od trasy kanalizace, nikoliv jako koncepční řešení lokality. Nesmí být umístěna nebo povolena stavba, ve které vznikají komunální odpadní vody bez splnění výše uvedeného. Nesmí být umístěna nebo povolena změna stavby, při které dochází k navýšení množství komunální

odpadních vod, bez splnění výše uvedeného. V závazné části je dále uvedeno, že bude zpracována územní studie Koncepce rozvoje modrozelené infrastruktury.

V části Odůvodnění je upřesněno a doporučeno:

Pro odvodnění zastavitelných ploch a ploch přestaveb platí regulativ pro odtok srážkových vod daný max. hodnotou 10 l/(s.ha) z neredukované plochy při četnosti překročení retenční kapacity objektu max. 1 x za 5 roků a max. době prázdnění 24 hodin. A to v případě, že majitel nebo provozovatel kanalizace (příp. správce vodního toku) nestanoví s ohledem na aktuální podmínky přísnější limity. Obecně platí, že přímé napojení srážkových vod do kanalizace pro veřejnou potřebu je nepřijatelné.

Z hlediska snížení srážkového odtoku je vhodné aplikovat následujících opatření, které jdou nad rámec běžných legislativních požadavků na odvádění srážkových vod:

- minimalizovat podíl nepropustných zpevněných ploch,
- využívat polopropustných materiálů pro zpevněné plochy,
- preferovat přírodě blízké objekty hospodařící s dešťovou vodou,
- realizovat vegetační střechy,
- využívat srážkové vody k provozu nemovitostí.

Výše uvedené principy je vhodné prosazovat i v rámci rekonstrukcí stávajících staveb a prostranství. V souvislosti s již zaznamenanými dopady klimatické změny by si Statutární město Brno mělo určit jasnou strategii implementace a provozování tzv. modrozelené infrastruktury na stávajících a nově navrhovaných veřejných prostranstvích. Modrozelená infrastruktura je v současnosti vnímána jako jedno z významných adaptačních opatření s řadou přidaných benefitů a ekosystémových služeb, které překračují rámec běžného odvodnění. Z obsahu výroku i odůvodnění vyplývá, že tato problematika je aktuální a město Brno se jí již dnes průběžně zabývá a principy postupně uvádí do praxe. Hospodaření s dešťovou vodou je zpracováno v platných Městských standardech pro kanalizační zařízení: [Standards_pro_kanalizacni_zarizeni.pdf \(brno.cz\)](#). Tento dokument se v současné době aktualizuje. Zároveň je možné odkázat na studii, která se touto problematikou v souvislosti se souvisejícími tématy rovněž zabývá: [ZmirnovaniKlimZmen_NadacePartnrstvi.pdf \(brno.cz\)](#). Rovněž v rámci probíhající Aktualizace generelu odvodnění - část Kanalizace bude samostatná kapitola věnována této tematice.

Námítce je vyhověno již ve stávající podobě návrhu.

Věcná podstata způsobů vypořádání předmětného podání zůstává nadále relevantní, přestože návrh nového územního plánu města Brna prošel přepracováním s ohledem na Pokyny ZMB z roku 2022 a byl uveden do jednotného standardu ÚPD dle stavebního zákona a jeho prováděcích předpisů. Výše uvedené texty je tedy nutno chápat také ve smyslu těchto úprav. Pro úplnost dodáváme, že v NÚP 2024 došlo k úpravě výše uvedeného citovaného znění textové části. Dále upozorňujeme, že dne 28.03.2023 byla schválena možnost využití územně plánovacího podkladu Aktualizace a správy Generelu odvodnění města Brna - část Kanalizace (dále jen "AGOMB"), který nahrazuje Generel odvodnění města Brna - D. Část kanalizace a problematikou hospodaření s dešťovou vodou se zabývá. Na základě AGOMB došlo k úpravě v NÚP 2024.

Tyto úpravy však nevedou ke změně vypořádání předmětného podání.

Námítka č.4

Výrok:

Námítce se vyhovuje částečně.

Odůvodnění:

- Zastoupení zeleně v různých typech ploch

Zastoupení zeleně v plochách s rozdílným způsobem využití je v návrhu nového ÚPmB řešeno stanovením povinného minimálního plošného zastoupení zeleně na rostlém terénu v plochách bydlení, v plochách smíšených obytných, v plochách rekreace, a v plochách zahrádek pro disponibilní pozemky stavebního záměru a pro plochu současně (od podmínky splnit zastoupení současně i pro funkční plochu bude upuštěno).

Pořizovatel bude také požadovat stanovit toto zastoupení v podmínkách využití území i pro plochu komerční vybavenosti - W. V případě ploch výroby a skladování (P) a lehké výroby (E) bude požadavek na minimální zastoupení zeleně doplněn do karet rozvojových lokalit těchto ploch.

Vámi navrhované řešení koeficientů zeleně se nejeví účelné z následujících důvodů:

Územní plán má stanovit základní koncepci rozvoje území obce, ochranu jeho hodnot, jeho plošného a prostorového uspořádání (tj. urbanistickou koncepci), uspořádání krajiny a koncepci veřejné infrastruktury, vymežit zastavěné území, plochy a koridory, zejména zastavitelné plochy a plochy přestavby, veřejně prospěšné stavby a veřejně prospěšná opatření a územní rezervy. A stanovit podmínky pro využívání těchto ploch a koridorů. Posláním územních plánů je stanovit pravidla udržitelného rozvoje a využívání území, nikoliv regulace jednotlivých pozemků. Územní plán nesmí obsahovat podrobnosti náležejícím svým obsahem regulačnímu plánu nebo územním rozhodnutím. Lze pořídit územní plán s těmito regulačními prvky, ale tato skutečnost musí být v rozhodnutí zastupitelstva o pořízení nebo zadání územního plánu výslovně uvedena.

Regulace v podrobnosti na jednotlivé druhy vegetačních prvků, kultivar, či materiálové provedení povrchů jednotlivých vegetačních prvků není v podrobnosti, která náleží územnímu plánu. Problematické se jeví aplikování tohoto principu v praxi, při posuzování záměru při vydání závazného stanoviska orgánu územního plánování a také následný monitoring těchto podmínek.

Návrh nového územního plánu navrhuje odlišnou koncepci, která však také stanovuje podíl nezastavěné plochy ve vztahu k celkové ploše pozemku, rostlého terénu umožňující vsak dešťové vody. Minimální plošné zastoupení zeleně na terénu není nutné dodržet pouze v odůvodněných případech.

Pořizovatel však udělí pokyn problematiku stanovení minimálního plošného zastoupení zeleně prověřit a upravit.

- Ochrana zeleně v jiných plochách s RZV

Z důvodů zvoleného měřítka výkresů a podrobnosti Územního plánu byla stanovena minimální velikost plochy RZV na 0,5 ha (5 000 m²) a v níže definovaných případech na 0,2 ha (2 000 m²) v souladu s ustanovením § 3 odst. 1 vyhlášky č. 501/2006 Sb. Ve výjimečných případech, pokud si to vymezení a koncepce Územního plánu vyžaduje, jsou zobrazované plochy RZV menší. Takto zvolená velikost ploch RZV vychází z principu koncepce a měřítka výkresů, kde kresba nemůže zachycovat nepřiměřený detail. Pokud existují pozemky stejného účelu využití, ale tvoří plochu podměrečnou, tj. menší než 0,5 ha, jsou zpravidla agregovány do jiných ploch RZV s jiným využitím. Tato skutečnost vychází také z projednaného konceptu územního plánu. V textové části odůvodnění je uvedeno, že plochami, které jsou vymezované ve velikosti 0,2-0,5 ha jsou plochy městské a krajinné zeleně, zvláště pak pro plochy městské zeleně uvedené ve Vyhlášce o zeleni města Brna (Nejvýznamnější plochy městské zeleně).

Pořizovatel je názoru, že vzhledem k výše uvedenému je agregovaná zeleň v rámci jiných ploch nedostatečně chráněna ve vztahu k umístování záměrů, udělí tedy pokyn doplnit obecný regulativ, který tuto skutečnost ošetří. Dále jsou uděleny pokyny na základě připomínek a námitek k návrhu ÚPmB konkrétní plochy zeleně z aktuálně platného ÚPmB vymežit, pokud budou graficky čitelné v měřítku hlavního výkresu.

- Vymezení ploch přírodních

Hlavní výkres návrhu nového územního plánu obsahuje grafické vyznačení prvků systému ÚSES (biokoridory a biocentra) a současně také vymezené plochy přírodní (plochy lesní a plochy krajinné zeleně).

Zvláště chráněná území, Evropsky významné lokality a registrované významné krajinné prvky jsou pro potřeby územního plánování obsaženy jako limit využití území (od poskytovatelů údajů) v územně analytických podkladech. Jejich přímá ochrana vyplývá z jiné legislativy, především zákona č. 114/1992 Sb. o ochraně přírody a krajiny. Nebudou tedy závazně vymezeny v hlavním výkrese, ale obsaženy jsou ve výkrese koordinačním (M1:10 000, grafická část odůvodnění).

- Předepsání izolační zeleně

V dokumentu Vyhodnocení vlivu na udržitelný rozvoj území je v kapitole A.VII.12 Kumulativní a synergické vlivy uvedeno:

V této souvislosti nebylo identifikováno synergické resp. kumulativní spolupůsobení vymezených rozvojových zón s územním soustředěním ploch výroby vůči plochám bydlení v souvisejícím území z důvodů vhodného zasazení ploch průmyslu v jednotlivých případech z hlediska vzdáleností k chráněným objektům, možnostem dopravního napojení ploch výroby a vhodného členění funkcí v území umožňujícího odclonění rezidenčních zón od zón výrobních plochami s možnostmi umístění jiné než rezidenční zástavby např. plochy smíšené, veřejná prostranství, izolační zeleň nebo občanská vybavenost. Zároveň návrh ÚP stanovuje regulativy využití ploch průmyslové výroby a lehké výroby tak, aby tyto nepredisponovaly negativní vliv působící na vlastní vymezenou plochu. Umísťované záměry je třeba prověřit jednotlivě v rámci navazujících fází projektové přípravy.

Pořizovatel doporučí řešit problematiku izolační zeleně na rozhraní případných možných konfliktních hranicích ploch v rámci jednotlivých karet rozvojových lokalit a zapracovat následující cílená opatření:

Při zastavování ploch výroby v návaznosti na volnou krajinu je třeba dbát na vhodné zapojení ploch do krajiny prostřednictvím pásů izolační zeleně na rozhraní zastavitelného území a volné krajiny.

- Modrozelená infrastruktura

Všechna vedení technické infrastruktury a prvků modrozelené infrastruktury jako součást veřejně prospěšné infrastruktury jsou z hlediska jejich prostorové koordinace rovnocenná. Tomuto požadavku tedy nelze vyhovět. V kapitole 4.2 Technická infrastruktura (závazné textové části) je uvedeno, že v zastavěném území města se síť technické infrastruktury zpravidla umísťují do společných tras nebo do souběhu se stávajícími trasami technické a dopravní infrastruktury. Ve veřejných prostranstvích je nutné koordinovat všechny prvky zde umísťované. Důležitým hlediskem při posuzování priorit jednotlivých součástí veřejných prostranství při jejich koordinaci je celkový pohled na provoz a fungování města. Při návrhu tras technické infrastruktury je důležité sdružování sítí do koridorů a jejich účelné prostorové uspořádání.

Pro všechny navržené trasy technické infrastruktury je závazné jejich směrové vedení. Upřesnění tras, polohy objektů a zařízení, určení místa napojení, způsobu technického provedení a vedení přípojných tras bude provedeno při zpracování podrobnější územně plánovací nebo projektové dokumentace, a to za podmínek obecně závazných právních předpisů.

Věcná podstata způsobů vypořádání předmětného podání zůstává nadále relevantní, přestože návrh nového územního plánu města Brna prošel přepracováním s ohledem na Pokyny ZMB z roku 2022 a byl uveden do jednotného standardu ÚPD dle stavebního zákona a jeho prováděcích předpisů. Výše uvedené texty je tedy nutno chápat také ve smyslu těchto úprav.

Pro informaci dodáváme, že ochrana zeleně v rámci jiných ploch s rozdílným způsobem využití je řešena nově také pomocí vymezení tzv. významných segmentů sídlení zeleně jako překryvu nad plochami bydlení, smíšenými plochami obytnými, plochami veřejné a komerční vybavenosti a plochami veřejných prostranství. Pro tyto segmenty je doplněna regulace prostřednictvím doplňujících podmínek využití území – viz závazná textová část Návrhu ÚPmB kap. 5.2.; vymezení segmentů obsahuje výkres 2.2. Koncepce uspořádání krajiny. Dále byl také stanoven požadavek na povinné minimální plošné zastoupení zeleně 40% v plochách bydlení individuálního. Ostatní požadované hodnoty jsou uvedeny u jednotlivých ploch v kapitole 6.3.2 závazné textové části.

Námítka č.5

Výrok:

Námítce se nevyhovuje.

Odůvodnění:

Řešení dopravy v klidu v návrhu územního plánu vychází z příslušných právních předpisů (viz kap. 5.8.1.1. textové části odůvodnění). Vyhláška č. 501/2006 Sb., provádějící stavební zákon stanoví, že pro každou stavbu je nutno vybudovat parkovací a odstavná stání v počtu dle ČSN 73 6110, kap. 14.1). která stanoví vzorec, do něž jako významný (ovšem nikoli jediný) parametr vstupuje součinitel vlivu stupně automobilizace, přičemž tento má být dle ČSN 73 6110 převzat z územně plánovací dokumentace. Tento územní plán tedy cílový koeficient vlivu stupně automobilizace stanoví, a to rozdílně podle části města, kdy nižší hodnota (tedy nižší požadovaný minimální počet parkovacích a odstavných stání) je stanovena pro lokality uvnitř Velkého městského okruhu s nežádoucím zavlékáním vyššího počtu automobilů. Tři pásma uvnitř VMO jsou zvolena z potřeby odlišit zvláštní charakter historického jádra města a zmenšit rozdíl koeficientu na administrativně určené hranici. Hranice pásem jsou určeny dle možností významnou ulicí, resp. komunikací, v případě její absence zelenými plochami oddělovacími částí města. Zásadně hranice nevede plochami pro výstavbu budov, a to pro zamezení sporů při přesahu stavebního záměru do více pásem. Stávající ČSN 73 6110 stanoví, že ve výpočtu se jako nejmenší hodnota součinitel vlivu stupně automobilizace použije 1,0 (400 aut na 1000 obyvatel) – toto spodní omezení nelze s ohledem na aktuální trendy v náhledu na parkování považovat za dlouhodobě udržitelné a lze předpokládat, že bude v blízké době výrazně sníženo.

Věcná podstata způsobů vypořádání předmětného podání zůstává nadále relevantní, přestože návrh nového územního plánu města Brna prošel přepracováním s ohledem na Pokyny ZMB z roku 2022 a byl uveden do jednotného standardu ÚPD dle stavebního zákona a jeho prováděcích předpisů. Výše uvedené texty je tedy nutno chápat také ve smyslu těchto úprav.

MAGISTRÁT MĚSTA BRNA
Odbor územního plánování a rozvoje


Došlo dne: 25-06-2020

Č.j. MMB: 0297674

Přil.:

MAGISTRÁT MĚSTA BRNA
Odbor územního plánování a rozvoje
Kounicova 67
601 67 Brno

6749

NÁMITKA / PŘIPOMÍNKA		
NÁZEV PROJEDNÁVANÉ ÚPD	KN-1 Komínské louky	
Identifikační údaje podatele		
Fyzická osoba/právnícká osoba		
Jméno, příjmení / Název společnosti		Statutární město Brno Doručeno: 25.06.2020 MMB/0297674/2020 listy: 1 přílohy: druh: 11/sv:
Datum narození/ Identifikační číslo		
Trvalé bydliště/ sídlo		mmh1e57739a7hf
Jsem občan města Brna	Jsem vlastníkem pozemku a stavby v ploše dotčené navrhovanou změnou Katastrální území Komín 610585, parcela č. XXXXXXXXXX	
Upřesnění obsahu námítky/připomínky		
<input type="checkbox"/> K textové části	<input type="checkbox"/> Ke grafické části	<input type="checkbox"/> K procesu pořizování
Městská část	Brno - Komín	
Katastrální území	Komín 610585	
Parcelní čísla pozemků (adresa, doplňující popis lokality)	Levý břeh řeky Svatky mezi smlavem Komín – mostem Jundrov, XXXXXXXXXX	
Text námítky/připomínky včetně ZDŮVODNĚNÍ		
<p>Nesouhlasím s návrhem zařadit pozemky pro ÚPD do ploch „Krajinná zeleň“, požaduji zařazení do ploch „Zahrádky“. Uvedený pozemek je dlouhodobě využíván jako zahrada (od roku 1945), v katastru nemovitostí je veden jako zahrada, na pozemku stojí i chata s přiřazeným číslem popisným. Nemovitosti slouží k rekreačním účelům mé rozvětvené rodiny, pozemek je osazen zelení a je udržován v režimu ekologie krajiny. I do budoucna chci pozemek využívat pro potřeby mé rodiny, a v žádném případě neuvažuji o odprodeji pozemku.</p> <p>Také nesouhlasím s výstavbou protipovodňového valu dle návrhu. Za celou historii zahrady jej nebylo potřeba, v tom případě tedy budoucí stavba postrádá smysl. A v případě povodně, způsobené poškozením nebo přetečením hráze, by byly zasaženy oblasti bezprostředně za i pod hrází. Znovu je nutné připomenout, že každé technické protipovodňové opatření může být překonáno povodní větší než pro navrhovanou Q5 – Q500, a že průběh každé povodně je náhodný proces ovlivněný mnoha faktory. Navíc, představitelé Povodí Morava s.p. se po velké vodě v roce 1997 vyjádřili, že v tomto katastru na řece Svatce už nikdy nedojde k takové situaci, způsobené jejich pochybením.</p> <p>Rozsáhlá strukturální opatření a liniové stavby mají negativní vliv na jeho začlenění do struktury města a narušují mnohdy přirozené fungování prostoru.</p>		
V Brně dne 25.6.2020	Podpis:	XXXXXXXXXX

*nehodící se škrtněte

MMB/0297674/2020

Námítka

Výrok:

Námítce se nevyhovuje.

Odůvodnění:

Podatel námítky nesouhlasí s vymezenou plochou zeleně a protipovodňovým valem a požaduje plochu zahrádek.

Územní plán v souladu s § 43 odst. (1) „stavebního zákona“ stanoví zejména základní koncepci rozvoje území obce, ochrany jeho hodnot, jeho plošného a prostorového uspořádání (dále jen "urbanistická koncepce"), uspořádání krajiny a koncepci veřejné infrastruktury atd. Plochy s rozdílným způsobem využití se dle vyhlášky č. 501/2006 Sb., o obecných požadavcích na využívání území, vymezují především dle stávajícího nebo požadovaného způsobu využití a vymezují se i s ohledem na specifické podmínky a charakter území zejména z důvodu omezení střetů vzájemně neslučitelných činností a požadavků na uspořádání a využívání daného území. Pouze druh pozemku či způsob využití pozemku vyplývající z KN nejsou pro vymezení ploch s rozdílným způsobem využití v územním plánu primárním a jediným kritériem.

Zpracovatel Návrhu ÚPmB tak na základě výše uvedeného a své odbornosti prověřil, vyhodnotil a navrhl nejvhodnější možné řešení funkčního využití jednotlivých pozemků resp. předmětného území v k.ú. Komín. Při tvorbě vycházel zejména z aktuálních podkladů a Pokynů pro vypracování Návrhu ÚPmB, které schválilo Zastupitelstvo města Brna usnesením č. ZM7/3871 na zasedání konaném dne 19. 6. 2018. V Návrhu ÚPmB je tak v předmětné lokalitě zejména z důvodu zachování kontinuity pořizované územně plánovací dokumentace a v souladu s právními předpisy navržena plocha krajinné zeleně s vymezeným ochranným překryvným režimem územního systému ekologické stability (ÚSES) a protipovodňových opatření ve stejném rozsahu a lokaci jako ve var. II Konceptu ÚPmB, která byla vybrána na výše uvedeném zastupitelstvu jako výsledná varianta Konceptu ÚPmB pro úpravu Návrhu ÚPmB.

Předmětné plochy krajinné zeleně jsou zde určeny zejména z důvodu vymezených ochranných režimů územního systému ekologické stability (ÚSES) - vloženého lokálního biocentra ÚSES - RK 1473/C1 a protipovodňových opatření, jenž vyplývají z nadřazené územně plánovací dokumentace Zásad územního rozvoje Jihomoravského kraje (ZÚR JMK), která je dle § 36 odst. (5) "stavebního zákona" závazná pro pořizování a vydávání územního plánu a dle § 54 odst. 6 Stavebního zákona je obec povinna bez zbytečného odkladu uvést do souladu územní plán s územně plánovací dokumentací vydanou krajem a schválenou politikou územního rozvoje.

Z Návrhu ÚPmB je sice zřejmé, že plochy ÚSES mohou tvořit překryvný režim nad různými plochami s rozdílným způsobem využití, nicméně pokud to územní podmínky umožňují (např. dosud nestavební pozemky bez intenzivní zástavby), je žádoucí pro překryvný režim ÚSES primárně vymezovat právě plochy krajinné zeleně, které nejlépe reflektují požadavky pro existenci a optimální funkčnost skladebných částí ÚSES, protože jsou určeny pro ochranu, rozvoj a zachování přírodních a krajinných hodnot území.

Úkolem územního plánu je také vytvořit na základě zpracovaných podkladů podmínky pro možnost vybudování protipovodňové ochrany. Koridor POP 10 pro realizaci protipovodňové ochrany na území města Brna je v ZÚR JMK vymezen v rámci koncepce ochrany před povodněmi v souladu s Politikou územního rozvoje (pozn. nutno zajistit soulad s § 36 odst. (5) a § 54 odst. (6) stavebního zákona - viz výše). Opatření protipovodňové ochrany (PPO) byla v Návrhu ÚPmB zpřesněna na základě základního koncepčního dokumentu Generelu odvodnění města Brna – část Vodní toky (Pöyry Environment, DHI/2009) a podrobnější Studie přírodě blízká protipovodňová opatření a revitalizace údolních niv hlavních brněnských toků – pořizovatel Povodí Moravy, s.p., zpracovatel Aquatis, 2015). Ohrázování je navrženo za účelem ochrany plochy pro bydlení, tzn. ochrany obyvatel a jejich majetku. Tam, kde jsou pro to vhodné podmínky, je umožněn rozliv, zastavěné oblasti jsou ohrázovány. Vymezení

retenčního prostoru je nutné pro kompenzaci omezení rozlivu vlivem ohrázení. V souvislosti s uvedeným jsou v předmětné lokalitě vymezena také veřejně prospěšná opatření (VPO) Vy/H/0035 pro zajištění naplňování veřejného zájmu za účelem ochrany před účinky povodní. Z výrokové textové části Návrhu ÚPmB je zřejmé, že součástí VPS a VPO jsou kromě hlavní stavby také stavby vedlejší náležející do celkové objektové skladby stavby, bez kterých by nebylo možné tuto stavbu realizovat a řádně užívat pro stanovený účel.

Územní plán musí dále dle § 43 zákona č. 183/2006 Sb., o územním plánování a stavebním řádu (stavební zákon), respektovat řešení obsažené v politice územního rozvoje a územně plánovací dokumentaci kraje (Zásady územního rozvoje Jihomoravského kraje). Je-li v územním plánu respektována plocha pro veřejně prospěšnou stavbu obsažená v územně plánovací dokumentaci vyššího územního celku, nelze zkoumat test proporcionality ve vztahu k územnímu plánu obce (viz rozsudek Nejvyššího správního soudu ze dne 22. 10. 2009, sp. zn. 4 Ao 2/2009).

Předmětné území nebylo prověřováno pro účel zahrádek či rekreace ani aktuálně zpracovanou územní studií (ÚS) "Návrh využití zahrádkářských lokalit na území města Brna" (Atelier ERA, 2018), která se ve své "návrhové" části věnovala pouze lokalitám, které byly Konceptem ÚPmB určeny jako plocha zahrádek, a proto se jejím dalším využitím "návrhová" část předmětné ÚS již nezabývala; také z toho důvodu zde nyní nelze potvrdit a vymezit neproověřené funkční využití pro rekreace.

Co se týče existence oplocení pozemků, jež jsou součástí vymezeného ÚSES, sama tato skutečnost nezpůsobuje nefunkčnost ÚSES, neboť ta závisí především až na realizační fázi ÚSES, která následuje po jeho vymezení. Tento závěr byl ostatně potvrzen již vícekrát v judikatuře soudů (viz např. nedávný rozsudek Krajského soudu v Praze ze dne 20. 5. 2021, č. j. 51 A 17/2021-47 nebo rozsudek Nejvyššího správního soudu ze dne 28. 5. 2020, č. j. 7 As 363/2019-67). Zároveň je třeba podotknout, že zahrnutí pozemků do ÚSES v žádném případě neznamená jakékoliv zpřístupnění veřejnosti, jelikož Návrh ÚPmB nic takového ani ve spojení s jinými právními předpisy nestanovuje.

Zároveň je třeba podotknout, že zahrnutí pozemků do ÚSES v žádném případě neznamená jakékoliv jejich zpřístupnění veřejnosti či dokonce možnost vyvlastnění, neboť Návrh ÚPmB nic takového ani ve spojení s jinými právními předpisy nestanovuje.

Na základě uvedeného není účelné měnit plochu krajinné zeleně "K" s vymezeným ochranným režimem ÚSES a protipovodňovou ochranou či její rozsah, která je v lokalitě "Komínských luk" vymezena zejména z důvodu zachování kontinuity pořizované územně plánovací dokumentace a k zajištění veřejného zájmu na úseku ochrany přírody a krajiny (pozn.: dle § 4 zák.č. 114/1992 Sb., o ochraně přírody a krajiny, v platném znění, je totiž ochrana systému ekologické stability povinností všech vlastníků a uživatelů pozemků tvořících jeho základ; jeho vytváření je veřejným zájmem, na kterém se podílejí vlastníci pozemků, obce i stát..) a za účelem ochrany stávajících a návrhových ploch zástavby před ničivými účinky povodní.

Pro informaci uvádíme, že v rámci uvedených překryvných režimů, jsou na základě doplňujících podmínek využití území (viz kap. 5 a dále kap. 6) respektovány stávající objekty a podmíněně přípustné takové využití příp. změny staveb, které neomezí funkčnost ÚSES a podstatně neovlivní odtokové poměry v ploše rozlivu.

I přes uvedené závěrem ještě upozorňujeme, že momentálně nedochází k rušení zahrádek, které fungují již v současné době dle platného ÚPmB v plochách krajinné zeleně a rovněž celá lokalita je součástí biocentra ÚSES již podle platného stavu. De facto v předmětné lokalitě nedochází ke změně územního plánu oproti platnému stavu.

Věcná podstata způsobů vypořádání předmětného podání zůstává nadále relevantní, přestože návrh nového územního plánu města Brna prošel přepracováním s ohledem na Pokyny ZMB z roku 2022 a byl uveden do jednotného standardu ÚPD dle stavebního zákona a jeho prováděcích předpisů. Výše uvedené texty je tedy nutno chápat také ve smyslu těchto úprav.

Došlo: 29-06-2020

Č.j. MMB: 0297676/2020
Přil.:

PODÁNÍ K NÁVRHU

Návrh Územního plánu města Brna

Podatel	
Typ subjektu:	Fyzická osoba
Příjmení, jméno:	
Adresa / sídlo:	
Kontakt:	
Vlastnický vztah podatele:	

Námítka	číslo:	1
---------	--------	---

Dotčené území:

Katastrální území: Maloměřice

Parcela

Námítka: Na uvedených parcelách je zakresleno "liniové protipovodňové opatření", s jeho umístěním nesouhlasíme.

Odůvodnění: Protipovodňové opatření je určeno k ochraně (plánované) výstavby na jiných parcelách. Není důvod, proč by toto opatření mělo být na parcelách v našem vlastnictví (kde nic nechrání a na nic je nepotřebujeme) - investor plánované výstavby může tato opatření provést na pozemcích s plánovanou výstavbou.

V Brně dne 29.6.2020	Podpis
----------------------	--------

Vyplněný formulář zašlete na níže uvedenou adresu:
Magistrát města Brna, Odbor územního plánování a rozvoje, Kounicova 67, 601 67 Brno

MMB/0297676/2020

Námitka

Výrok:

Námitce se vyhovuje částečně.

Odůvodnění:

Opatření protipovodňové ochrany (PPO) byla navržena na základě základního koncepčního dokumentu *Generelu odvodnění města Brna – část Vodní toky (Pöyry Environment, DHI/2009)* a podrobnější *Studie přírodě blízká protipovodňová opatření a revitalizace údolních niv hlavních brněnských toků – pořizovatel Povodí Moravy, s.p., zpracovatel Aquatis, 2015*). Ohrázování je navrženo za účelem ochrany plochy pro bydlení, tzn. ochrany obyvatel a jejich majetku.

Úkolem územního plánu je vytvořit na základě zpracovaných podkladů podmínky pro možnost vybudování protipovodňové ochrany. Tento úkol lze dovodit z ustanovení § 19 odst. 1 písm. g) a i) zákona č. 183/2006 Sb., stavebního zákona, ve znění pozdějších předpisů, podle kterých je úkolem územního plánování (mimo jiné) vytvářet podmínky pro snižování nebezpečí přírodních katastrof a pro odstraňování jejich důsledků, a to především (ale ne výhradně) přírodě blízkým způsobem (což vymezení liniového protipovodňového opatření a retenčního prostoru splňuje), a dále stanovovat podmínky pro rozvoj sídelní struktury a kvalitní bydlení, přičemž mezi těmito podmínkami je i zajištění protipovodňové ochrany v záplavovém území. Vzhledem k tomu, že investor související návrhové plochy pro zástavbu již připravuje dokumentaci zajišťující protipovodňovou ochranu této plochy, je možné navrhnout posunutí hráze na okraj předmětných pozemků, aby byl zásah do práv vlastníků minimalizován. Při podrobnějším prověření v rámci územního řízení je možné, že bude nalezeno ještě šetrnější řešení, to však nelze v současné chvíli předjímat. Proto pořizovatel dává pokyn k úpravě polohy hráze na okraj předmětných pozemků.

Povinnost vymezit PPO je dána mj. plány pro zvládání povodňových rizik (§ 23 odst. 2, § 25 zák. č. 254/2001 Sb. o vodách), které jsou podkladem pro výkon veřejné správy, zejména pro územní plánování a vodoprávní řízení. Plány pro zvládání povodňových rizik navrhují opatření k minimalizaci povodňového ohrožení.

V nadřazené územně plánovací dokumentaci *Zásadách územního rozvoje Jihomoravského kraje (ZÚR)* je v rámci koncepce ochrany před povodněmi v souladu s *Politikou územního rozvoje* vymezen koridor POP 10 pro realizaci protipovodňové ochrany na území města Brna. Podle § 54 odst. 6 *Stavebního zákona – Obec* je povinna bez zbytečného odkladu uvést do souladu územní plán s územně plánovací dokumentací vydanou krajem a schválenou politikou územního rozvoje.

Věcná podstata způsobů vypořádání předmětného podání zůstává nadále relevantní, přestože návrh nového územního plánu města Brna prošel přepracováním s ohledem na *Pokyny ZMB z roku 2022* a byl uveden do jednotného standardu *ÚPD* dle stavebního zákona a jeho prováděcích předpisů. Výše uvedené texty je tedy nutno chápat také ve smyslu těchto úprav.

Došlo dne: 25.06.2020

Č.j. MMB: 0297679
Příl:

MAGISTRÁT MĚSTA BRNA
Odbor územního plánování a rozvoje
Kounicova 67
601 67 Brno

6750

NÁMITKA / PŘIPOMÍNKA		
NÁZEV PROJEDNÁVANÉ ÚPD	Ju-2 Veslařská	
Identifikační údaje podatele		
Fyzická osoba/právnícká osoba		
Jméno, příjmení / Název společnosti	[redacted]	
Datum narození/ Identifikační číslo	[redacted]	
Trvalé bydliště/ sídlo	[redacted]	
Jsem - nejsem*) občan města Brna	Jsem - nejsem*) vlastníkem pozemku/ů nebo stavby v ploše dotčené navrhovanou změnou Katastrální území Jundrov (okres Brno-město)....., parc [redacted].....	
Upřesnění obsahu námítky/připomínky		
<input checked="" type="checkbox"/> K textové části	<input checked="" type="checkbox"/> Ke grafické části	<input type="checkbox"/> K procesu pořizování
Městská část	Brno - Jundrov	
Katastrální území	Jundrov (okres Brno – město)	
Parcelní čísla pozemků (adresa, doplňující popis lokality)	[redacted]	
Text námítky/připomínky včetně ZDŮVODNĚNÍ		
přílohy: <input type="checkbox"/> ano <input checked="" type="checkbox"/> ne		
Nesouhlasím s plánovaným umístěním protipovodňové zemní homogenní hráze (stavební objekt SO 04 Jundrov, km 42,620 – 43,325) z důvodu narušení soukromí. Pozemky, které vlastním, a přilehlé pozemky společností [redacted] využívám a plánuji využívat k rodinnému bydlení a rekreaci.		
VBrně dne 25.6.2020.....	Podpis: [redacted]	

Statutární město Brno
Doručeno: 25.06.2020
MMB/0297679/2020
listy: 1 přílohy:
druh: 11/sv:



mmb1es7739a7c3

*nehodící se škrtněte

MMB/0297679/2020

Námítka

Výrok:

Námítce se nevyhovuje.

Odůvodnění:

Opatření protipovodňové ochrany (PPO) byla navržena na základě základního koncepčního dokumentu *Generelu odvodnění města Brna – část Vodní toky (Pöry Environment, DHI/2009)* a podrobnější *Studie přírodě blízká protipovodňová opatření a revitalizace údolních niv hlavních brněnských toků – pořizovatel Povodí Moravy, s.p., zpracovatel Aquatis, 2015*). Tyto studie vycházely z již zpracovaných předchozích prací (krajská koncepce ochrany před povodněmi) a byly dalším zpřesněním. Byly prováděny modelové výpočty pro ověření účinnosti opatření. Byla prováděna riziková analýza a zvažováno povodňové ohrožení.

Ohrázování je navrženo za účelem ochrany plochy pro bydlení, tzn. ochrany obyvatel a jejich majetku.

Úkolem územního plánu je vytvořit na základě zpracovaných podkladů podmínky pro možnost vybudování protipovodňové ochrany. Tento úkol lze dovodit z ustanovení § 19 odst. 1 písm. g) a i) zákona č. 183/2006 Sb., stavebního zákona, ve znění pozdějších předpisů, podle kterých je úkolem územního plánování (mimo jiné) vytvářet podmínky pro snižování nebezpečí přírodních katastrof a pro odstraňování jejich důsledků, a to především (ale ne výhradně) přírodě blízkým způsobem (což vymezení liniového protipovodňového opatření a retenčního prostoru splňuje), a dále stanovovat podmínky pro rozvoj sídelní struktury a kvalitní bydlení, přičemž mezi těmito podmínkami je i zajištění protipovodňové ochrany v záplavovém území. Řešení konkrétních námitek vlastníků dotčených nemovitostí bude realizováno až při projednávání dokumentace pro územní rozhodnutí. Upřesnění polohy liniového protipovodňového opatření bude možné řešit v rámci podrobnější dokumentace na základě doměření a upřesnění využití pozemků.

Povinnost vymezit PPO je dána mj. plány pro zvládání povodňových rizik (§ 23 odst. 2, § 25 zák. č. 254/2001 Sb. o vodách), které jsou podkladem pro výkon veřejné správy, zejména pro územní plánování a vodoprávní řízení. Plány pro zvládání povodňových rizik navrhuje opatření k minimalizaci povodňového ohrožení.

V nadřazené územně plánovací dokumentaci *Zásadách územního rozvoje Jihomoravského kraje (ZÚR)* je v rámci koncepce ochrany před povodněmi v souladu s *Politikou územního rozvoje* vymezen koridor POP 10 pro realizaci protipovodňové ochrany na území města Brna. Podle § 54 odst. 6 *Stavebního zákona – Obec je povinna bez zbytečného odkladu uvést do souladu územní plán s územně plánovací dokumentací vydanou krajem a schválenou politikou územního rozvoje.*

Věcná podstata způsobů vypořádání předmětného podání zůstává nadále relevantní, přestože návrh nového územního plánu města Brna prošel přepracováním s ohledem na Pokyny ZMB z roku 2022 a byl uveden do jednotného standardu ÚPD dle stavebního zákona a jeho prováděcích předpisů. Výše uvedené texty je tedy nutno chápat také ve smyslu těchto úprav.

Došlo: 29-06-2020

Č.j. MMB: 0297683/2020
Příl.:

PODÁNÍ K NÁVRHU

Návrh Územního plánu města Brna

Podatel	
Typ subjektu:	Fyzická osoba
Příjmení, jméno:	
Adresa / sídlo:	
Kontakt:	
Vlastnický vztah podatele:	
Námítka	číslo: 1

Dotčené území:

Katastrální území: Maloměřice

Parcely

Námítka: Na uvedených parcelách je zakresleno "liniové protipovodňové opatření", s jeho umístěním nesouhlasíme.

Odůvodnění: Protipovodňové opatření je určeno k ochraně (plánované) výstavby na jiných parcelách. Není důvod, proč by toto opatření mělo být na parcelách v našem vlastnictví (kde nic nechrání a na nic je nepotřebujeme) - investor plánované výstavby může tato opatření provést na pozemcích s plánovanou výstavbou.

V Brno dne 29.6.2020	Podpis
Vyplněný formulář zašlete na níže uvedenou adresu: Magistrát města Brna, Odbor územního plánování a rozvoje, Kounicova 67, 601 67 Brno	

MMB/0297683/2020

Námitka

Výrok:

Námitce se vyhovuje částečně.

Odůvodnění:

Opatření protipovodňové ochrany (PPO) byla navržena na základě základního koncepčního dokumentu *Generelu odvodnění města Brna – část Vodní toky (Pöyry Environment, DHI/2009)* a podrobnější *Studie přírodě blízká protipovodňová opatření a revitalizace údolních niv hlavních brněnských toků – pořizovatel Povodí Moravy, s.p., zpracovatel Aquatis, 2015*). Ohrázování je navrženo za účelem ochrany plochy pro bydlení, tzn. ochrany obyvatel a jejich majetku.

Úkolem územního plánu je vytvořit na základě zpracovaných podkladů podmínky pro možnost vybudování protipovodňové ochrany. Tento úkol lze dovodit z ustanovení § 19 odst. 1 písm. g) a i) zákona č. 183/2006 Sb., stavebního zákona, ve znění pozdějších předpisů, podle kterých je úkolem územního plánování (mimo jiné) vytvářet podmínky pro snižování nebezpečí přírodních katastrof a pro odstraňování jejich důsledků, a to především (ale ne výhradně) přírodě blízkým způsobem (což vymezení liniového protipovodňového opatření a retenčního prostoru splňuje), a dále stanovovat podmínky pro rozvoj sídelní struktury a kvalitní bydlení, přičemž mezi těmito podmínkami je i zajištění protipovodňové ochrany v záplavovém území. Vzhledem k tomu, že investor související návrhové plochy pro zástavbu již připravuje dokumentaci zajišťující protipovodňovou ochranu této plochy, je možné navrhnout posunutí hráze na okraj předmětných pozemků, aby byl zásah do práv vlastníků minimalizován. Při podrobnějším prověření v rámci územního řízení je možné, že bude nalezeno ještě šetrnější řešení, to však nelze v současné chvíli předjímat. Proto pořizovatel dává pokyn k úpravě polohy hráze na okraj předmětných pozemků.

Povinnost vymezit PPO je dána mj. plány pro zvládání povodňových rizik (§ 23 odst. 2, § 25 zák. č. 254/2001 Sb. o vodách), které jsou podkladem pro výkon veřejné správy, zejména pro územní plánování a vodoprávní řízení. Plány pro zvládání povodňových rizik navrhují opatření k minimalizaci povodňového ohrožení.

V nadřazené územně plánovací dokumentaci *Zásadách územního rozvoje Jihomoravského kraje (ZÚR)* je v rámci koncepce ochrany před povodněmi v souladu s *Politikou územního rozvoje* vymezen koridor POP 10 pro realizaci protipovodňové ochrany na území města Brna. Podle § 54 odst. 6 *Stavebního zákona – Obec* je povinna bez zbytečného odkladu uvést do souladu územní plán s územně plánovací dokumentací vydanou krajem a schválenou politikou územního rozvoje.

Věcná podstata způsobů vypořádání předmětného podání zůstává nadále relevantní, přestože návrh nového územního plánu města Brna prošel přepracováním s ohledem na *Pokyny ZMB* z roku 2022 a byl uveden do jednotného standardu *ÚPD* dle stavebního zákona a jeho prováděcích předpisů. Výše uvedené texty je tedy nutno chápat také ve smyslu těchto úprav.

MAGISTRÁT MĚSTA BRNA
 Odbor územního plánování a rozvoje

Došlo dne: 25 -06- 2020

Č.j. MMB: 0294686
 PFI:

Statutární město Brno
 Doručeno: 25.06.2020
 MMB/0297686/2020
 listy:1 přílohy:
 druh: li/sv:



6544

Adresát: Magistrát města Brna, Odbor územního plánování a rozvoje, Kounicova 67, 60200 Brno

Podatel:

Jméno a příjmení:

Trvale bytem:

Jsem – nejsem* vlastníkem nemovitosti v ploše dotčené navrhovanou změnou (uvést parcelní číslo pozemku nebo číslo popisné stavby nebo identifikaci bytové či nebytové jednotky)

(* nehodící se škrtněte)

NÁMITKA – PŘIPOMÍNKA* proti Návrhu Územního plánu města Brna, jeho grafické i textové části

Vznáším námítky – připomínky označené níže křížkem:

1	<input checked="" type="checkbox"/> Požadujeme zásadně redukovat navrhovaný rozsah záboru zemědělského půdního fondu a navrhované navýšení zastavěnosti v k. ú. Medláanky.	1
2 - 6	<input checked="" type="checkbox"/> Požadujeme vypuštění plánovaných komunikací: <ul style="list-style-type: none"> o mezi Komínem (resp. Bystrcí) a Medláankami se zaústěním do ulice Turistické (navržené jako veřejné prostranství se zábořem ploch polí a zahrádek v lokalitě u křížku pro budoucí silnici), o mezi Medláankami a Ivanovicemi od ulice V Újezdech pod kasárnami v Řečkovících (R/1), o mezi Technologickým parkem (ul. Purkyňovou) a ulicí Hudcovou, ústící naproti ZŠ (Me/1). <input checked="" type="checkbox"/> Požadujeme vypuštění plánovaných územních rezerv pro komunikace: <ul style="list-style-type: none"> o mezi ulicí Turistickou (od křížku) a ulicí Purkyňovou mezi Medláneckými kopci, o mezi ulicí Turistickou a ulicí V Újezdech. 	2 - 6
7	<input checked="" type="checkbox"/> Nesouhlasíme s novým dopravním propojením mezi ulicemi V Újezdech a K Babě v rozvojové ploše Me-3.	7
8	<input checked="" type="checkbox"/> Požadujeme změnit plánovanou výstavbu na polích mezi Medláankami, Řečkovícemi a Ivanovicemi výhradně na méně intenzivní nízkopodlažní výstavbu do úrovně podlažnosti 2, ideálně výstavbu rodinných domů a jejich funkční komunikační napojení do území té městské části, kde je tato výstavba plánována. Požadujeme zásadní snížení intenzity využití území celých rozvojových ploch R-3 a Me-4 (méně obyvatel, méně pracovníků) a to také výrazným rozšířením ploch zeleně Z, kterých by mělo být násobně více, než je v lokalitě plánováno.	8
9	<input checked="" type="checkbox"/> Požadujeme v rozvojové ploše Me-4 pod ulicí V Újezdech plochu V/a2 ponechat v navrhovaném umístění podél stávající komunikace, avšak její celkový rozsah zmenšit na rozsah dle stávajícího ÚP tak, aby tato plocha začínala až za křižovatkou s ulicí Nadační: ve zbývající ploše vymezit plochu zeleně Z.	9
1 0	<input checked="" type="checkbox"/> Požadujeme novou výstavbu v rozvojové ploše Me-4 podmínit prověřením v rámci územní studie s ohledem na přilehlou rekreačně sportovní oblast a zachování plnohodnotného prostupu do této oblasti.	1 0
1 1	<input checked="" type="checkbox"/> Požadujeme zásadní snížení intenzity využití území Geofyziky a Medlánecké cihelny v rozvojové ploše R-8 (méně obyvatel, méně pracovníků), aby byl rozvoj těchto lokalit únosný pro stávající infrastrukturu Medlánek.	1 1
1 2	<input checked="" type="checkbox"/> Požadujeme mezi veřejně prospěšné stavby zahrnout také komunikační propojení mezi ulicemi Renčova a Terezy Novákové pro odlehčení dopravy z Duhových Polí.	1 2
1 3	<input checked="" type="checkbox"/> Požadujeme vypuštění územní rezervy pro bydlení v zahradách a polích v lokalitě B-6 při ulici Turistické a Vycházkové a vypuštění územní rezervy pro bydlení pod ulicí V Újezdech B-7.	1 3
1 4	<input checked="" type="checkbox"/> Požadujeme zachovat stávající stabilizovanou plochu vysazeného a vzrostlého biokoridoru kolem Medláneckého potoka jako plochu Územního systému ekologické stability (ÚSES) – biokoridor - a dle reálného stavu masivních výsadeb kolem polní cesty na pozemku p. č. 1818 v k. ú. Medláanky vymezit plochu krajinné zeleně K.	1 4
1 5	<input checked="" type="checkbox"/> Požadujeme v rámci katastru Medlánek vyčlenit funkční plochy na městských pozemcích pro domov pro seniory, sběrné středisko separovaného odpadu, školství a sport.	1 5
1 6	<input checked="" type="checkbox"/> Požadujeme změnit pobytovou louku kolem tzv. Žebětínské cesty v prodloužení ulice Žebětínek (p. č. 1811 v k. ú. Medláanky) ze zemědělské plochy A na plochu krajinné zeleně K.	1 6
1 7	<input checked="" type="checkbox"/> Požadujeme zachovat stávající prostup územím mezi ulicemi Turistickou a Vycházkovou a pozemky p. č. 1033/1 a 1033/12 v k. ú. Medláanky definovat dle reálného stavu jako zeleň Z, tzn. neměnit na zahrady I.	1 7


1 8	<input checked="" type="checkbox"/> Požadujeme plochu vedle stromové kaple na pozemku p. č. 1353 v k. ú. Medlánky vymezit pro vzpomínkový háj s možností pohřbívání ke kořenům jako plochu V/x/h.	1 8
1 9	<input checked="" type="checkbox"/> Požadujeme změnit pozemky dostupné jen cestou kolem medláneckého rybníka (p. č. 994/1, 1000/11 a další související pozemky v k. ú. Medlánky, které byly dříve plochami H) z ploch bydlení B na plochy zeleně Z nebo K nebo plochy vodní a vodohospodářské H, jak je tomu dosud.	1 9
2 0	<input checked="" type="checkbox"/> Požadujeme plochu části městských pozemků při ul. Rysova p. č. 985/1 a 985/19 v k. ú. Medlánky, kde se nachází zahrada MŠ a veřejná zeleň, ponechat jako plochy zeleně Z; v případě trvání požadavku na doplnění zástavby změnit na plochu veřejné vybavenosti V pro možnost vybudování domova pro seniory.	2 0
2 1	<input checked="" type="checkbox"/> Požadujeme změnit pozemky plánované historicky jako rezerva pro novou radnici u kruhového objezdu (p. č. 985/21 a přílehlající části pozemků p. č. 985/1 a 985/2 v k. ú. Medlánky) z plochy bydlení B/r2 na plochu veřejné vybavenosti V/r2).	2 1
2 2	<input checked="" type="checkbox"/> Požadujeme plochu mezi městským bytovým domem Jabloňová 22-28 a ulicí Kuřimskou ponechat plochy dle stávajícího ÚP jako zeleň Z, tzn. neměnit na bydlení B.	2 2
2 3	<input checked="" type="checkbox"/> V lokalitě Technoparku v rozvojové ploše Me-1 požadujeme zredukovat navrhované plochy bydlení za parkem ve prospěch ploch zeleně, a to alespoň v rozsahu, jak s nimi počítal stávající územní plán, požadujeme v souladu se stávajícím ÚP zachovat pruh zeleně pro rozšíření Zámeckého parku směrem k budoucí zastávce tramvaje a dále jej prodloužit podél budoucí tramvajové trati Me/31 celou lokalitou Technoparku a v jejím sousedství vést plochu pro vybudování stezky pro pěší a cyklisty pro zajištění prostupnosti území z Medlánek do Králova Pole.	2 3
2 4	<input checked="" type="checkbox"/> V lokalitě Technoparku v rozvojové ploše Me-1 dále požadujeme navýšení ploch zeleně alespoň na úroveň stávajícího ÚP, dále požadujeme v části této lokality blíže k Medláncům pamatovat i na veřejnou vybavenost v podobě školství, hřišť a sportovišť, aby noví obyvatelé i zaměstnanci nezhoršili již tak nedostatečnou kapacitu stávající veřejné vybavenosti v Medláncích (MŠ, ZŠ, centrum volného času, dětská hřiště, sportoviště). Požadujeme v dostupné vzdálenosti od ZŠ plochu pro sport S pro vybudování tělocvičny či malé sportovní haly, kterou by mohly využívat na tělocvik i děti základní školy, jejíž tělocvična je za hranou kapacity a brání případnému navýšení počtu žáků.	2 4
2 5	<input checked="" type="checkbox"/> Požadujeme zahrnout cyklostezku spojující Technopark a Průmyslovou zónu v Kuřimi kolem kasáren v Rečkovcích, Ivanovice a Českou.	2 5
2 6	<input checked="" type="checkbox"/> Požadujeme respektovat reálný stav využití území a v lokalitě Zámeckého parku vymezit plochy zastavěné rodinnými domy jako plochy bydlení B/r1 a plochu pod zámekem jako plochu smíšenou obytnou C a v lokalitě Medláneckého kopce a jeho úpatí vymezit plochy zahrad I.	2 6

Dále doplňuji:

Co se týká odůvodnění mé připomínky/námítky, plně odkazuji na stanovisko MČ Brno-Medlánky k Návrhu Územního plánu města Brna.

V Brně dne 29.6.2020

Podpis



MMB/0297686/2020

Námítka č.1

Výrok:

Námítce se vyhovuje částečně.

Odůvodnění:

Předmětné území Medlánek má být dle dohody o vypořádání stanoviska Ministerstva životního prostředí (MŽP ČR) ke Konceptu ÚPmB ze dne 22.6.2017 z hlediska záboru ZPF řešeno dle varianty II. Konceptu ÚPmB s požadavkem na převedení rozvojové lokality Me-7 v rozsahu var. I Konceptu ÚPmB do územní rezervy pro bydlení (v Návrhu ÚPmB územní rezerva B-6) a dle podnětu samosprávy rozvojovou lokalitu Me-8 východně od komunikačního propojení řešit v rozsahu dle var. III (v Návrhu ÚPmB rozvojová lokalita Me-4) a západně od komunikačního propojení zařadit do územní rezervy pro bydlení v rozsahu dle var. II. (v Návrhu ÚPmB část územní rezervy B-7). V bezprostředním okolí měla být navazující rozvojová lokalita v MČ Brno-Řečkovice a Mokrá hora R-3 řešena obdobným způsobem - východně od komunikačního propojení rozvoj území dle var. III Konceptu ÚPmB (v Návrhu ÚPmB rozvojová lokalita R-3), západně od komunikace územní rezerva pro bydlení v rozsahu dle var. II. (v Návrhu ÚPmB část územní rezervy B-7). Tato dohodnutá řešení jsou součástí Pokynů pro vypracování Návrhu ÚPmB, které schválilo Zastupitelstvo města Brna usnesením č. ZM7/3871 na zasedání konaném dne 19. 6. 2018 (dále jen "Pokyny"). Návrhem ÚPmB jsou tak v daném území zcela naplněny Pokyny pro vypracování Návrhu ÚPmB a dotčený orgán MŽP ČR v této fázi pořizované dokumentace plně souhlasí s předloženým řešením Návrhu ÚPmB z hlediska záboru ZPF v k.ú. Medlánský, a proto není důvodné předmětné řešení měnit.

Uvádíme také, že územní rozvoj v ose Medlánský – Řečkovice – Ivanovice vyplývá ze Zadání, které je tímto způsobem konzistentně naplňováno. Tento rozvoj souvisí s trasováním D43 a předmětné územní rezervy bude možné aktivovat (převést do návrhu) pouze v případě, že bude na úrovni ZÚR JMK rozhodnuto o výsledné variantě řešení D43 na území města. Při návrhu řešení pak musí být zohledněny a zapracovány i případné další dopady a souvislosti, které nyní nelze dopředu předjímat.

Ovšem je nutné uvést, že v k.ú. Medlánský téměř nedochází v Návrhu ÚPmB k vymezení nových zastavitelných (návrhových) ploch oproti platnému ÚPmB, vyjma zastavitelných ploch na východní straně prodloužené ulice V Újezdech.

Nicméně na základě rozhodnutí Rady města Brna (RMB), které přijala na schůzi RMB č. R8/127 zahájené dne 20.1.2021 s pokračováním dne 25.1.2021, uplatnil určený zastupitel, radní pro územní plánování RNDr. Filip Chvátal, PhD. u pořizovatele připravovaného Územního plánu města Brna – Odboru územního plánování a rozvoje MMB, ve smyslu § 53 odst. (1) zákona č. 183/2006 sb., o územním plánování a stavebním řádu, ve znění pozdějších předpisů, podnět, aby vyhodnocení výsledků projednání dokončil v souladu s doporučením RMB. RMB doporučila řešení u problematických oblastí rozvoje města stěžejního charakteru. U předmětné územní rezervy B-6 a B-7 následujícím způsobem:

„Vzhledem k tomu, že došlo na úrovni ZÚR JMK k rozhodnutí o umístění koridoru komunikace R-43 na území města Brna, je možné učinit rozhodnutí a aktivovat územní rezervy, tj. územní rezervy převést zpět do zastavitelných ploch dle projednané a vybrané varianty Konceptu ÚPmB či dílčích úprav. Aktivaci územních rezerv převedením do zastavitelných ploch však nelze v úpravě Návrhu ÚPmB před opakovaným veřejným projednáním doporučit, ale až po první aktualizaci nového ÚPmB v rámci Zprávy o uplatňování ÚPmB, případně samostatnou změnou nového ÚPmB. V Návrhu ÚPmB by tak byly územní rezervy ponechány vyjma těch, kde je na základě výsledků projednání doporučeno jejich vypuštění (např. právě předmětná B-6 a B-7).“

Na základě výše uvedeného pořizovatel dává pokyn územní rezervu B-6 a B-7 z návrhu ÚPmB vypustit v souladu s podnětem určeného zastupitele.

Věcná podstata způsobů vypořádání předmětného podání zůstává nadále relevantní, přestože návrh nového územního plánu města Brna prošel přepracováním s ohledem na Pokyny ZMB z roku 2022 a byl uveden do jednotného standardu ÚPD dle stavebního zákona a jeho prováděcích předpisů. Výše uvedené texty je tedy nutno chápat také ve smyslu těchto úprav.

Námítka č.2

Výrok:

Námítce se vyhovuje částečně.

Odůvodnění:

Tangenciální propojení městských částí Brno-Komín a Brno - Bystrc s MČ Brno-Medlánky je dlouhodobě sledované už v platném ÚPmB, pro které je zde vymezena plocha komunikací a prostranství místního významu s navazující plochou krajinné zeleně pro možnost umístění stromořadí či jiného krajinného prvku v rekreačně využívaném území. V Návrhu nového ÚPmB se rovněž v kontinuitě se stávajícím ÚPmB vymezuje plocha veřejného prostranství, která kopíruje stávající zpevněnou cestu vedoucí přes předmětné území (agreguje částečně i návrhovou plochu krajinné zeleně KV ze stávajícího ÚPmB, což je dáno měřítkem nového ÚPmB) a která vytváří podmínky pro žádoucí prostupnost územím. Z hlediska koncepce uspořádání dopravy slouží tato plocha pro vedení samostatné cyklotrasy. Zajišťuje dopravní obsluhu pro rozvojovou část brněnské ZOO ze strany Brna-Bystrce a stabilizovaného areálu Pily ČR, dále pak stabilizovaného areálu Policie ČR a medláneckého letiště ze strany Brna-Medlánek. Převážná část území je však určena pro nestavební využití, které negeneruje dopravní zatížení. Koridor již v současné době plní funkci obsluhy navazujících pozemků a jeho vymezení je nezbytné. Jeho šířka neznamená „výstavbu“ komunikace v celé šíři, ale umožňuje „kultivaci“ nevyhovujícího stavu a doplnění např. oboustranného stromořadí a zvýšení kvality prostupnosti pro pěší a cyklisty. To, jakým způsobem bude upraven provoz na tomto propojení nebo případně rozdělení na provozně nezávislé úseky není předmětem řešení územního plánu, ale úpravy organizace dopravy, která stanoví podmínky provozu, případně zamezí průjezdu nebo omezí některé nežádoucí pohyby.

Na základě rozhodnutí Rady města Brna (RMB) konané na schůzi RMB č.R8/127 zahájené dne 20.1.2021 s pokračováním dne 25.1.2021, uplatnil určený zastupitel, radní pro územní plánování RNDr. Filip Chvátal, PhD. u pořizovatele připravovaného Územního plánu města Brna – Odboru územního plánování a rozvoje MMB, ve smyslu § 53 odst. (1) zákona č. 183/2006 sb., o územním plánování a stavebním řádu, ve znění pozdějších předpisů, podnět, aby vyhodnocení výsledků projednání dokončil v souladu s doporučením RMB. Co se týče problematiké oblasti rozvoje města RMB doporučila komunikační propojení Komín - Medlánky řešit jako návrhovou plochu veřejného prostranství O s tím, že část tohoto koridoru v prostoru od odbočky k rozvojové ploše ZOO k areálu Policie ČR bude stabilizován v rozsahu platného ÚPmB (bez integrace plochy zeleně).

Věcná podstata způsobů vypořádání předmětného podání zůstává nadále relevantní, přestože návrh nového územního plánu města Brna prošel přepracováním s ohledem na Pokyny ZMB z roku 2022 a byl uveden do jednotného standardu ÚPD dle stavebního zákona a jeho prováděcích předpisů. Výše uvedené texty je tedy nutno chápat také ve smyslu těchto úprav.

Pro úplnost doplňujeme, že na základě Pokynu č. 6) "Důkladné opakované posouzení připomínek městských částí z veřejného projednání" Zastupitelstva města Brna ze dne 21.06.2022, došlo v území kolem areálu bývalého JZD k úpravě návrhu spočívající v zapracování řešení dle ÚS Komín, Palcary - jih (Ing.arch. Jenčková, 08/2022). V území jsou nově vymezeny plochy smíšené obytné všeobecné, plochy občanského vybavení veřejného a s tím spojené upravené vedení dopravní infrastruktury.

Námítka č.3

Výrok:

Námítce se nevyhovuje.

Odůvodnění:

V rámci podání je vysloven požadavek na vypuštění komunikačního propojení mezi Medláankami a Ivanovicemi, od ulice V Újezdech, označeným ve výkrese 2.2 jako R/1.

Vyhodnocení z r. 2020:

„Záměr R/1 má přímou souvislost s rozvojem MČ Brno-Řečkovice a MČ Brno-Ivanovice a tento záměr nelze vypustit, ale jeho podoba dozná změn.

V upraveném návrhu budou doplněny plochy rozvoje na k.ú. Ivanovice a záměr R/1 nebude propojován na k.ú. Medláanky a bude veden v koridoru ulice Terezy Novákové (záměr R/31).“

Pro dokladování transparentnosti procesu vyhodnocení podání a pro úplnost uvádíme, že v předmětném území došlo ke změně. Ve výsledném řešení Návrhu nového ÚPmB byla poloha záměru R/1 upravena a záměr je připojen na ulici Žilkovu v MČ Brno-Řečkovice a Mokrý Hora. S územím MČ Brno-Medláanky není propojen.

Tato změna však nemá vliv na podstatu vyhodnocení požadavku podatele.

Věcná podstata způsobů vypořádání předmětného podání zůstává nadále relevantní, přestože návrh nového územního plánu města Brna prošel přepracováním s ohledem na Pokyny ZMB z roku 2022 a byl uveden do jednotného standardu ÚPD dle stavebního zákona a jeho prováděcích předpisů. Výše uvedené texty je tedy nutno chápat také ve smyslu těchto úprav.

Námitka č.4

Výrok:

Námitce se vyhovuje částečně.

Odůvodnění:

V rámci podání je požadováno vypuštění plánované komunikace mezi Technologickým parkem (ul. Purkyňovou a ulicí Hudcovou, ústící naproti ZŠ (záměr Me/1).

Pro dokladování transparentnosti procesu vyhodnocení podání je uvedeno také mezitímní vyhodnocení z r. 2020:

Požadavku nebylo v roce 2020 vyhověno, protože: „ÚPmB vymezuje doplnění komunikaci sběrného významu Me/1 z ul. Purkyňova do ul. Hudcova, která je nezbytná pro rozvoj lokality Technologický park Me-1. Společně s další komunikační sítí v navazujícím území doplňuje dopravní skelet pro odvedení dopravy z této části území.“

Konečné vyhodnocení podání se vztahuje k výslednému řešení Návrhu nového ÚPmB:

Návrh Územního plánu města Brna pro opakované veřejné projednání (06/2021) byl upraven. Záměr Me/1 byl přetrasován do souběžné polohy s ulicí Hradeckou. Do ulice Hudcovy naproti ZŠ tedy není připojen.

Tímto je požadavek zohledněn.

Pro úplnost doplňujeme, že ačkoli byla sběrná komunikace Me/1 vypuštěna, zůstává navržena místní komunikace v rámci plochy veřejného prostranství.

Věcná podstata způsobů vypořádání předmětného podání zůstává nadále relevantní, přestože návrh nového územního plánu města Brna prošel přepracováním s ohledem na Pokyny ZMB z roku 2022 a byl uveden do jednotného standardu ÚPD dle stavebního zákona a jeho prováděcích předpisů. Výše uvedené texty je tedy nutno chápat také ve smyslu těchto úprav.

Námitka č.5

Výrok:

Námitce se nevyhovuje.

Odůvodnění:

Návrh ÚPmB (6/2020) vymezil O-6 jako územní rezervu k prověření možnosti napojení lokality bydlení vymezené v územní rezervě B-6 na komunikační síť ve směru Medláanky (Technologický park) - Hudcova - Řečkovice - Ivanovice tak, aby byl přiměřeně doplněn

chybějící dopravní skelet, přičemž je možné aktivovat územní rezervu pouze v případě, že bude na úrovni ZÚR JMK rozhodnuto o trasování D43 na území města Brna.

Nicméně na základě rozhodnutí Rady města Brna (RMB), které přijala na schůzi RMB č.R8/127 zahájené dne 20.1.2021 s pokračováním dne 25.1.2021, uplatnil určený zastupitel, radní pro územní plánování RNDr. Filip Chvátal, PhD. u pořizovatele připravovaného Územního plánu města Brna – Odboru územního plánování a rozvoje MMB, ve smyslu § 53 odst. (1) zákona č. 183/2006 sb., o územním plánování a stavebním řádu, ve znění pozdějších předpisů, podnět, aby vyhodnocení výsledků projednání dokončil v souladu s doporučením RMB. RMB doporučila řešení u problematických oblastí rozvoje města stěžejního charakteru. u předmětné územní rezervy O-6 následujícím způsobem:

„Vzhledem k tomu, že došlo na úrovni ZÚR JMK k rozhodnutí o umístění koridoru komunikace R-43 (S43) na území města Brna, je možné učinit rozhodnutí a aktivovat územní rezervy tj. územní rezervy převést zpět do zastavitelných ploch dle projednané a vybrané varianty Konceptu ÚPmB či dílčích úprav. Aktivaci územních rezerv převedením do zastavitelných ploch však nelze v úpravě Návrhu ÚPmB před opakovaným veřejným projednáním doporučit, ale až po první aktualizaci nového ÚPmB v rámci Zprávy o uplatňování ÚPmB, případně samostatnou změnou nového ÚPmB. V Návrhu ÚPmB by tak byly územní rezervy ponechány vyjma těch, kde je na základě výsledků projednání doporučeno jejich vypuštění.

Vzhledem k nesouhlasu s původním vedením územní rezervy O-5 a výše uvedenému doporučení RMB na vypuštění koridoru územní rezervy O-6 a O-5 centrem Medlánek byla následně naznačena možnost změny jejího trasování. Jejich úpravu však nebylo možné z časových důvodů prověřit v potřebné podrobnosti a s podrobnějším vyhodnocením dopadů a vlivů na území.

Aby bylo možné podrobněji prověřit toto území jednak z hlediska koncepce dopravy (Odboru dopravy MMB) a z hlediska územních dopadů (Odboru územního plánování a rozvoje MMB), bylo z pozice pořizovatele rozhodnuto o potřebě jejího dalšího vymezení.

Z tohoto důvodu bude územní rezerva O-6 v Návrhu ponechána beze změny a územní rezerva O-5 bude upravena do koridoru v návaznosti od územní rezervy O-6 po propojení se záměrem R/1.

Závěrem uvádíme, že vzhledem k tomu, že se jedná pouze o územní rezervy, tak aktuálně nedochází k žádné změně ÚPmB v souvislosti s těmito dopravními koridory. Po zpracování podrobnějších prověřovacích studií budou vyhodnoceny dopady do území a až následně na základě doporučení bude rozhodnuto o těchto územních rezervách a případném konkrétním vedení tohoto komunikačního propojení.

Věcná podstata způsobů vypořádání předmětného podání zůstává nadále relevantní, přestože návrh nového územního plánu města Brna prošel přepracováním s ohledem na Pokyny ZMB z roku 2022 a byl uveden do jednotného standardu ÚPD dle stavebního zákona a jeho prováděcích předpisů. Výše uvedené texty je tedy nutno chápat také ve smyslu těchto úprav.

Námítka č.6

Výrok:

Námítce se vyhovuje částečně.

Odůvodnění:

Návrh ÚPmB (6/2020) vymezil O-5 centrem Medlánek jako územní rezervu k prověření možnosti napojení lokality bydlení vymezené v územní rezervě B-6 na komunikační síť ve směru Medlánský park (Technologický park) - Hudcova - Řečkovice - Ivanovice tak, aby byl přiměřeně doplněn chybějící dopravní skelet.

Dále viz odůvodnění námítky č.5

Věcná podstata způsobů vypořádání předmětného podání zůstává nadále relevantní, přestože návrh nového územního plánu města Brna prošel přepracováním s ohledem na Pokyny ZMB z roku 2022 a byl uveden do jednotného standardu ÚPD dle stavebního zákona a jeho prováděcích předpisů. Výše uvedené texty je tedy nutno chápat také ve smyslu těchto úprav.

Námítka č.7

Výrok:

Námítce se vyhovuje.

Odůvodnění:

V rámci podání je požadováno zrušení dopravního propojení mezi ulicemi V Újezdech a K Babě v rozvojové ploše Me-3.

Původní vyhodnocení z r. 2020:

„Komunikace v ulici V Újezdech je vymezena plochou dopravní infrastruktury D, komunikace v ulici K Babě je vyznačeno plochou veřejného prostranství. Rozvojová lokalita Me-3 není s ulicemi V Újezdech přímo propojena. Přímé propojení je možné v rámci obecných podmínek využití území, ovšem vzhledem k realizované zástavbě je obtížně realizovatelné a nevhodné. V rámci prostupnosti území je vhodné do karty lokality doplnit podmínku propojení pouze pro pěší a cyklisty.“

Pro dokladování transparentnosti procesu vyhodnocení podání a pro úplnost uvádíme, že v předmětném území došlo ke změně. Ve výsledném řešení Návrhu nového ÚPmB byla poloha záměru R/1 upravena a na k.ú. Medlánky již není vymezen. Komunikace v ulici V Újezdech již není vymezena plochou dopravní infrastruktury D, ale plochou veřejných prostranství. V kartě rozvojové lokality Me-3 je doplněna podmínka zajištění prostupu územím pro pěší a cyklisty.

Tato změna však nemá vliv na podstatu původního vyhodnocení podání.

Věcná podstata způsobů vypořádání předmětného podání zůstává nadále relevantní, přestože návrh nového územního plánu města Brna prošel přepracováním s ohledem na Pokyny ZMB z roku 2022 a byl uveden do jednotného standardu ÚPD dle stavebního zákona a jeho prováděcích předpisů. Výše uvedené texty je tedy nutno chápat také ve smyslu těchto úprav.

Námítka č.8

Výrok:

Námítce se vyhovuje částečně.

Odůvodnění:

Podatel požaduje změnit plánovanou výstavbu na polích mezi Medládkami, Řečkovice a Ivanovicemi (rozvojové lokality R-3 a Me-4) výhradně na méně intenzivní nízkopodlažní zástavbu, případně požaduje významné rozšíření ploch zeleně.

Rozvojová lokalita Me-4 bude na základě doporučení samosprávy města k vypořádání námitek a připomínek doručených k projednanému Návrhu nového ÚP upravena následovně: Návrhové stavební plochy bydlení (B) a smíšená obytná (C) budou vymezeny jako plocha zemědělská (A). Zůstane tak zachováno stávající funkční využití dle platného ÚPmB – pro zemědělský půdní fond. Původně vymezená plocha městské zeleně pro nový park nebude vymezena. Rozvojová lokalita Me-4 bude zredukována a zůstane pouze jižní část s návrhovými plochami pro veřejnou vybavenost (V).

Rozvojová lokalita R-3 měla původně zůstat bez úprav. Věcný obsah námítky k rozvojové lokalitě R-3 byl však uplatněn opakovaně při 1. opakovaném veřejném projednání. Podnět na změnu regulativu u předmětné plochy B/k3 na B/r2 podala mimo jiné MČ Brno-Řečkovice a Mokrý Hora. Určený zastupitel RNDr. Filip Chváta, PhD. dle § 53 odst. (1) stavebního zákona uplatnil v procesu vyhodnocování výsledků projednání dopisem č.j. MMB/0477610/2021 ze dne 13.9.2021 na základě doporučení RMB R8/168 konané dne 1.9.2021 podnět na zohlednění místních zájmů MČ Brno-Řečkovice a Mokrý Hora a to u plochy bydlení v lokalitě Díly (mezi areálem kasáren a zástavbou v ul. Žilkova) snížit výšku zástavby na 2; tj. na místo uvedené B/k3 změnit regulativ na B/r2. Městské části jsou dle Statutu města Brna oprávněny uplatňovat právo na místní samosprávu ve specifickém režimu prostřednictvím vyjádření k projednávaným územně plánovacím dokumentacím.

Na základě výsledků projednání byly místní zájmy městské části Brno-Řečkovice zohledněny a Návrh pro druhé veřejné opakované projednání bude upraven (u předmětné plochy dojde

ke změně regulativu z B/k3 na B/r2 a k vymezení plochy smíšené obytné C/k3 podél budoucí městské třídy). Touto úpravou je částečně reagováno také na požadavek podatele.

V rámci předmětné lokality je v aktuálním návrhu ÚPmB samostatně vymezena jedna plocha městské zeleně a o dalších se neuvažuje. Platí však to, že u ploch bydlení i ploch smíšených obytných je dle regulativu povinnost dodržet minimální plochu zeleně v rozsahu 30 % pro disponibilní pozemky stavebního záměru. Zeleň tedy musí být, jak požaduje podatel, výraznou součástí ploch C.

Věcná podstata způsobů vypořádání předmětného podání zůstává nadále relevantní, přestože návrh nového územního plánu města Brna prošel přepracováním s ohledem na Pokyny ZMB z roku 2022 a byl uveden do jednotného standardu ÚPD dle stavebního zákona a jeho prováděcích předpisů. Výše uvedené texty je tedy nutno chápat také ve smyslu těchto úprav.

Námítka č.9

Výrok:

Námítce se vyhovuje.

Odůvodnění:

Plochy pro veřejnou vybavenost v rozvojové lokalitě Me-4 jsou určeny pro výstavbu MŠ. V dotčeném území se vyskytují převážně plochy bydlení. Rozvojová lokalita proto řeší doplnění ploch veřejné vybavenosti na severním okraji MČ Medlánky, které navážou na přírodně rekreační území kolem Medláneckého rybníka. MČ Medlánky dlouhodobě postrádá novou mateřskou školu, část plochy pro veřejnou vybavenost je proto vhodné využít právě tímto účelem. Z toho důvodu je vhodné ponechat pro ni vymezené plochy.

Věcná podstata způsobů vypořádání předmětného podání se mění, a to i ve vazbě na skutečnost, že návrh nového územního plánu města Brna prošel přepracováním s ohledem na Pokyny ZMB z roku 2022 a byl uveden do jednotného standardu ÚPD dle stavebního zákona a jeho prováděcích předpisů, tj. výše uvedené texty je nutno chápat ve smyslu těchto úprav.

Vyhodnocení se mění takto:

V daném území došlo na základě nového požadavku místní samosprávy městské části Brno-Medlánky k úpravě návrhu spočívající v úpravě rozsahu vymezené rozvojové lokality Me-4. Rozvojová lokalita byla redukována a mezi poldrem a veřejným prostranstvím – pokračování ul. Nadační byla ponechána plocha zeleně; z tohoto důvodu je možné námítce vyhovět.

Námítka č.10

Výrok:

Námítce se nevyhovuje.

Odůvodnění:

Požadujete pro rozvojovou lokalitu Me-4 podmínku prověření územní studií. Jako důvod uvádíte především prostup do sousedících rekreačních a sportovních oblastí.

Podmínka tohoto prostupu je uvedena v kartě lokalit, nemůže být tedy opomenuta. Územní studie se předepisuje zpravidla ve větších rozvojových plochách pro řešení vybraných problémů, případně pro variantní řešení. Na své náklady může územní studii zpracovat také ten, který změnu v území inicioval a realizuje ji. Plocha této lokality je však pro zadání samostatné územní studie příliš malá a okruh problémů příliš omezený na to, aby se nová výstavba ÚS podmiňovala.

Rozsah rozvojové lokality Me-4 byl oproti původnímu návrhu podstatně zmenšen.

Věcná podstata způsobů vypořádání předmětného podání zůstává nadále relevantní, přestože návrh nového územního plánu města Brna prošel přepracováním s ohledem na Pokyny ZMB z roku 2022 a byl uveden do jednotného standardu ÚPD dle stavebního zákona a jeho prováděcích předpisů. Výše uvedené texty je tedy nutno chápat také ve smyslu těchto úprav.

Námítka č.11

Výrok:

Námítce se nevyhovuje.

Odůvodnění:

Pro lokalitu R-8 požadujete zásadní snížení intenzity využití území. Uprostřed stabilizovaných ploch pro bydlení se nachází zahrádkářská kolonie, nevyužívané objekty a výšková stavba bývalé Geofyziky.

Návrh nového ÚP počítá s využitím zahrádek pro plochu veřejné městské zeleně, která může plnit i funkci veřejného prostranství. Zbytek ploch je určený pro bydlení nebo jako plocha smíšená obytná s volnou zástavbou s výškovou úrovní v/3 (6-16 m). Toto je nejnižší možná výšková úroveň vhodná pro městskou zástavbu, obytná sídliště a areály. Nižší zástavba s nižší intenzitou osídlení 1 nebo 2 je vhodná pro rezidenční nízkopodlažní zástavbu, tedy samostatné nebo řadové rodinné domy. Nově navrhovaná zástavba bude navazovat svým charakterem spíše na zástavbu mezi ulicemi Podpěrova a Jabloňová také s výškovou úrovní v3. Větší výšková úroveň v/5 je navržena pouze pro stávající výškovou budovu Geofyziky. Snižování výškové úrovně zástavby pod úroveň 3 a s tím snižování intenzity využití území není možné. Výšková úroveň 3 je pro volnou bytovou zástavbu nejnižší možná, nižší zástavba rodinnými domy (rezidenční zástavba) v lokalitě není vhodná.

Věcná podstata způsobů vypořádání předmětného podání zůstává nadále relevantní, přestože návrh nového územního plánu města Brna prošel přepracováním s ohledem na Pokyny ZMB z roku 2022 a byl uveden do jednotného standardu ÚPD dle stavebního zákona a jeho prováděcích předpisů. Výše uvedené texty je tedy nutno chápat také ve smyslu těchto úprav.

Námítka č.12

Výrok:

Námítce se nevyhovuje.

Odůvodnění:

V rámci námítky je požadavek na vymezení propojení ulice Renčovy a Terezy Novákové formou veřejně prospěšných staveb.

Ve výkresu 2.2 Souhrnný výkres dopravy a 3.0 Veřejně prospěšných staveb jsou vymezeny plochou dopravní infrastruktury D prvky systému komunikací, tvořící základní komunikační systém města Brna (komunikace sběrné, nadsběrné, rychlostní a dálnice).

Komunikace, které jsou vymezeny plochou veřejných prostranství jsou součástí místní sítě a zajišťují doplňkové propojení v rámci městské části. Tímto způsobem je vyznačeno i propojení Renčova – Terezy Novákové.

Z hlediska nastavených principů vyznačení prvků (viz výše) nelze požadavku na doplnění vymezení propojení Renčova – Terezy Novákové ve výkresu 2.2 a 3.0 vyhovět, protože se jedná především o síť obslužných komunikací vymezených plochou veřejných prostranství.

Věcná podstata způsobů vypořádání předmětného podání zůstává nadále relevantní, přestože návrh nového územního plánu města Brna prošel přepracováním s ohledem na Pokyny ZMB z roku 2022 a byl uveden do jednotného standardu ÚPD dle stavebního zákona a jeho prováděcích předpisů. Výše uvedené texty je tedy nutno chápat také ve smyslu těchto úprav.

Námítka č.13

Výrok:

Námítce se vyhovuje.

Odůvodnění:

Předmětem námítky je požadavek na vypuštění územních rezerv pro bydlení B-6 a B-7.

Předmětné území Medlánek má být dle dohody o vypořádání stanoviska Ministerstva životního prostředí (MŽP ČR) ke Konceptu ÚPmB ze dne 22.6.2017 z hlediska záboru ZPF řešeno dle varianty II. Konceptu ÚPmB s požadavkem na převedení rozvojové lokality Me-7 v rozsahu var. I Konceptu ÚPmB do územní rezervy pro bydlení (v Návrhu ÚPmB územní rezerva B-6)

a dle podnětu samosprávy rozvojem lokalitu Me-8 východně od komunikačního propojení řešit v rozsahu dle var. III (v Návrhu ÚPmB rozvojová lokalita Me-4) a západně od komunikačního propojení zařadit do územní rezervy pro bydlení v rozsahu dle var. II. (v Návrhu ÚPmB část územní rezervy B-7). V bezprostředním okolí měla být navazující rozvojová lokalita v MČ Brno-Řečkovice a Mokrá hora R-3 řešena obdobným způsobem - východně od komunikačního propojení rozvoj území dle var. III Konceptu ÚPmB (v Návrhu ÚPmB rozvojová lokalita R-3), západně od komunikace územní rezerva pro bydlení v rozsahu dle var. II. (v Návrhu ÚPmB část územní rezervy B-7). Tato dohodnutá řešení jsou součástí Pokynů pro vypracování Návrhu ÚPmB, které schválilo Zastupitelstvo města Brna usnesením č. ZM7/3871 na zasedání konaném dne 19. 6. 2018 (dále jen "Pokyny"). Návrhem ÚPmB jsou tak v daném území zcela naplněny Pokyny pro vypracování Návrhu ÚPmB a dotčený orgán MŽP ČR v této fázi pořizované dokumentace plně souhlasí s předloženým řešením Návrhu ÚPmB z hlediska záboru ZPF v k.ú. Medláanky, a proto není důvodné předmětné řešení měnit.

Uvádíme také, že územní rozvoj v ose Medláanky – Řečkovice – Ivanovice vyplývá ze Zadání, které je tímto způsobem konzistentně naplňováno. Tento rozvoj souvisí s trasováním D43 a předmětné územní rezervy bude možné aktivovat (převést do návrhu) pouze v případě, že bude na úrovni ZÚR JMK rozhodnuto o výsledné variantě řešení D43 na území města. Při návrhu řešení pak musí být zohledněny a zapracovány i případné další dopady a souvislosti, které nyní nelze dopředu předjímat.

Ovšem je nutné uvést, že v k.ú. Medláanky téměř nedochází v Návrhu ÚPmB k vymezení nových zastavitelných (návrhových) ploch oproti platnému ÚPmB, vyjma zastavitelných ploch na východní straně prodloužené ulice V Újezdech.

Nicméně na základě rozhodnutí Rady města Brna (RMB), které přijala na schůzi RMB č. R8/127 zahájené dne 20.1.2021 s pokračováním dne 25.1.2021, uplatnil určený zastupitel, radní pro územní plánování RNDr. Filip Chvátal, PhD. u pořizovatele připravovaného Územního plánu města Brna – Odboru územního plánování a rozvoje MMB, ve smyslu § 53 odst. (1) zákona č. 183/2006 sb., o územním plánování a stavebním řádu, ve znění pozdějších předpisů, podnět, aby vyhodnocení výsledků projednání dokončil v souladu s doporučením RMB. RMB doporučila řešení u problematických oblastí rozvoje města stěžejního charakteru. u předmětné územní rezervy B-6 a B-7 následujícím způsobem:

„Vzhledem k tomu, že došlo na úrovni ZÚR JMK k rozhodnutí o umístění koridoru komunikace R-43 na území města Brna, je možné učinit rozhodnutí a aktivovat územní rezervy tj. územní rezervy převést zpět do zastavitelných ploch dle projednané a vybrané varianty Konceptu ÚPmB či dílčích úprav. Aktivaci územních rezerv převedením do zastavitelných ploch však nelze v úpravě Návrhu ÚPmB před opakovaným veřejným projednáním doporučit, ale až po první aktualizaci nového ÚPmB v rámci Zprávy o uplatňování ÚPmB, případně samostatnou změnou nového ÚPmB. V Návrhu ÚPmB by tak byly územní rezervy ponechány vyjma těch, kde je na základě výsledků projednání doporučeno jejich vypuštění.

Na základě výše uvedeného pořizovatel dává pokyn územní rezervu B-6 a B-7 z návrhu ÚPmB vypustit v souladu s podnětem určeného zastupitele.

Věcná podstata způsobů vypořádání předmětného podání zůstává nadále relevantní, přestože návrh nového územního plánu města Brna prošel přepracováním s ohledem na Pokyny ZMB z roku 2022 a byl uveden do jednotného standardu ÚPD dle stavebního zákona a jeho prováděcích předpisů. Výše uvedené texty je tedy nutno chápat také ve smyslu těchto úprav.

Námítka č.14

Výrok:

Námítce se nevyhovuje.

Odůvodnění:

Vymezení územního systému ekologické stability (ÚSES) je v Návrhu ÚPmB v souladu s odborným oborovým dokumentem – plánem ÚSES, který je nezbytným podkladem pro vymezení ÚSES v ÚPD. Dle plánu ÚSES jsou v předmětné lokalitě vymezeny interakční prvky, které nahrazují lokální biokoridor ve dně údolí Medláneckého potoka nad Medláankami vymezený v platném ÚPmB. K hlavním důvodům nahrazení předmětného biokoridoru

interakčními prvky patří jeho nízký biogeografický význam bez možnosti začlenění do ucelené hydrofilní větve místního ÚSES s vymezením funkčně odpovídajících biocenter.

Pro informaci uvádíme, že interakční prvek je obecně doplňkovou skladebnou částí lokálního ÚSES, která posiluje interakci ekologicky stabilnějších a méně stabilních ekosystémů, a tím ty méně stabilní pomáhá stabilizovat. Konkrétně zprostředkovává příznivé působení lokálních (místních) biocenter a biokoridorů na okolní, ekologicky méně stabilní krajinu. Skutečnost, že jde o doplňkové skladebné části místního ÚSES, znamená, že představují doplněk k vymezení biocenter a biokoridorů a není až tak podstatná jejich funkce pro ochranu přirozeného genofondu. Vymezování interakčních prvků není na rozdíl od biocenter a biokoridorů nikterak vázáno na biogeografické členění krajiny, a naopak daleko více vychází z aktuálního stavu krajiny. Návrh soustavy interakčních prvků má v zásadě doporučující charakter a nemá zákonnou podporu.

Ve vztahu k územnímu plánu jsou interakční prvky obecně "podměrečnou" kategorií, tj. takovou kategorií prvků, jejichž vymezení je pod rozlišovací možností územního plánu a povinnost jeho vymezení ani nevyplývá z právních předpisů. Nicméně o existenci interakčních prvků či o existenci jejich návrhu by měl mít zpracovatel územně plánovací dokumentace povědomí, aby svým řešením zbytečně funkční prvky nelikvidoval a u dosud neexistujících či nedostatečně funkčních neznemožnil provedení navržených opatření.

Na základě uvedeného je zřejmý důvod, pro který v dané lokalitě není v Návrhu ÚPmB vymezena a ani není vhodné vymezovat skladebnou část ÚSES – lokální biokoridor. Nicméně zpracovatel svým návrhem – vymezením příslušných ploch návrhové zeleně v předmětné lokalitě zajistil další existenci a funkčnost daných interakčních prvků.

V případě pozemku p.č. 1818 k.ú. Medlánky uvádíme, že by se jeho vymezením jako samostatné plochy krajinné zeleně vytvořila podměrečná plocha, která nemá zákonné ani koncepční opodstatnění, protože předmětné krajinné prvky s ekologicko-stabilizační a také estetickou funkcí v podobě aleje jsou přirozenou součástí mimoprodukčních funkcí zemědělské plochy (viz Odůvodnění Návrhu ÚPmB). Pro informaci ještě uvádíme, že na základě požadavku a dohody s dotčeným orgánem Odborem životního prostředí Magistrátu města Brna, bude do závazné textové části doplněna regulace zajišťující větší a zřejmější ochranu výše uvedených krajinných prvků. V souvislosti s plánovanou budoucí urbanizací území není vymezení ploch krajinné zeleně žádoucí; vymezení těchto ploch má význam ve volné krajině.

Věcná podstata způsobů vypořádání předmětného podání zůstává nadále relevantní, přestože návrh nového územního plánu města Brna prošel přepracováním s ohledem na Pokyny ZMB z roku 2022 a byl uveden do jednotného standardu ÚPD dle stavebního zákona a jeho prováděcích předpisů. Výše uvedené texty je tedy nutno chápat také ve smyslu těchto úprav.

Námítka č.15

Výrok:

Námítce se nevyhovuje.

Odůvodnění:

Objekty a plochy pro plnění funkce veřejné vybavenosti a sportu mohou být připuštěny i v plochách pro bydlení B nebo smíšených obytných C.

Sběrná střediska odpadů nejsou vzhledem ke svému charakteru a rozloze v územním plánu vymezena. Umístění sběrných středisek odpadů statutárního města Brna je přípustné v plochách bydlení, smíšených obytných, komerční vybavenosti, nákupních a zábavních center a zvláštních areálů, výroby a skladování, lehké výroby, podmíněně přípustné v plochách technické infrastruktury, dopravní infrastruktury a na veřejném prostranství, pokud toto umístění nenaruší jejich funkci.

Námítce je vyhověno jiným způsobem.

Věcná podstata způsobů vypořádání předmětného podání zůstává nadále relevantní, přestože návrh nového územního plánu města Brna prošel přepracováním s ohledem na Pokyny ZMB

z roku 2022 a byl uveden do jednotného standardu ÚPD dle stavebního zákona a jeho prováděcích předpisů. Výše uvedené texty je tedy nutno chápat také ve smyslu těchto úprav.

Námítka č.16

Výrok:

Námítce se vyhovuje.

Odůvodnění:

Skutečný způsob využití předmětného pozemku, tj. pobytová louka s ekologickou, komunikační a rekreační funkcí je realizovatelný a přípustný i v rámci plochy zemědělské, a to zejména z důvodu, že plní mimoprodukční funkce zemědělské plochy. Dané využití je také v souladu s § 18 odst. (5) stavebního zákona, jehož záměry Návrh ÚPmB z důvodu veřejného zájmu nevylučuje.

Nicméně vzhledem k tomu, že je předmětný pozemek ve vlastnictví Statutárního města Brna, jeho grafická čitelnost je v měřítku zpracování nového ÚPmB, skutečné využití nejlépe reflektuje právě plocha krajinné zeleně a pozemek nebude tvořit nesmyslnou enklávu v daném území, protože plynule navazuje na okolní plochy krajinné zeleně, jeví se důvodné změnit pozemek na plochu krajinné zeleně "K".

Věcná podstata způsobů vypořádání předmětného podání zůstává nadále relevantní, přestože návrh nového územního plánu města Brna prošel přepracováním s ohledem na Pokyny ZMB z roku 2022 a byl uveden do jednotného standardu ÚPD dle stavebního zákona a jeho prováděcích předpisů. Výše uvedené texty je tedy nutno chápat také ve smyslu těchto úprav.

Námítka č.17

Výrok:

Námítce se nevyhovuje.

Odůvodnění:

Předmětem námítky je požadavek na zachování stávajícího prostupu územím mezi ul. Turistickou a Vycházkovou a z toho důvodu pozemky parc.č. 1033/1 a 1033/12, k.ú. Medlánky definovat jako zeleň Z, tj. neměnit na plochu zahrádek I. Námítce nelze zcela vyhovět, neboť se jedná o pozemky v soukromém vlastnictví, kdy jeho vlastníci požadují jiné funkční využití, kterému nelze v současné době vyhovět. To však nevylučuje i v plochách zahrádek zachovat stávajícího prostup územím, pokud bude na tomto řešení s vlastníkem pozemků nalezena shoda. Pro informaci závěrem uvádíme fakt, že dle obecných podmínek závazné části „Návrhu ÚPmB (2020)“: „Záměry na změny v území musí zachovávat a posilovat prostupnost v území; ve stabilizovaných plochách musí být zachovány pěší trasy zajišťující průchodnost území a přístup k jednotlivým pozemkům. V plochách změn musí být navrhována řešení, která zajistí prostupnost v území, zejména návaznost na zastavěné území či zastavitelné plochy nebo pěší průchodnost do krajiny.“, a dále „Stavby a zařízení dopravní a technické infrastruktury lze umístit ve všech typech ploch s rozdílným způsobem využití. V případě ploch zástavby lze stavby a zařízení dopravní infrastruktury umístit, pokud záměr není zjevně nepřiměřený vůči návazným či dotčeným plochám. V případě volných ploch lze stavby a zařízení dopravní a technické infrastruktury umístit za podmínky minimalizace jejich plošného a prostorového střetu s příslušnou plochou a minimalizace negativního vlivu na funkčnost plochy vyplývající z hlavního využití, pokud není v podmínkách využití typů ploch stanoveno jinak.“, a také „Veřejná prostranství lze umístit ve všech typech ploch s rozdílným způsobem využití.“

Na základě uvedeného je zřejmé, že není nutná požadovaná změna funkčního využití pro zajištění prostupu, která by jako taková měla být zajištěna regulacemi území danými v textové části Návrhu ÚPmB (2020).

Věcná podstata způsobů vypořádání předmětného podání zůstává nadále relevantní, přestože návrh nového územního plánu města Brna prošel přepracováním s ohledem na Pokyny ZMB z roku 2022 a byl uveden do jednotného standardu ÚPD dle stavebního zákona a jeho prováděcích předpisů. Výše uvedené texty je tedy nutno chápat také ve smyslu těchto úprav.

Námitka č.18

Výrok:

Námitce se vyhovuje.

Odůvodnění:

Skutečný stav (stromová kaple sloužící jako místo spočinutí a rozjímání na procházkách, k venkovním bohoslužbám, k oddávání snoubenců v přírodě nebo třeba pro pořádání koncertů a určené pro širokou veřejnost), a předpokládaný způsob využití předmětného pozemku (vzpomínkový háj s možností pohřbívání ke kořenům) neodpovídá funkčnímu využití navrženému v Návrhu ÚPmB pro plochy zahrádek "I". Vzhledem k tomu, že se část výše uvedených aktivit v daném místě realizuje již nyní, nepředpokládá se konfliktní působení na okolní plochy. Dále uvádíme, že se jedná o pozemky ve vlastnictví města Brna a jde o záměr městské části podporovaný městem. Na základě uvedeného je vhodné vymezit předmětný pozemek p.č. 1353 v k.ú. Medlánky na plochu, která nejlépe reflektuje reálný i budoucí způsob využití a to na plochu veřejné vybavenosti „V/x/h (Ize považovat za plochu v krajině bez nutnosti navázání této plochy na plochu veřejného prostranství).

Věcná podstata způsobů vypořádání předmětného podání zůstává nadále relevantní, přestože návrh nového územního plánu města Brna prošel přepracováním s ohledem na Pokyny ZMB z roku 2022 a byl uveden do jednotného standardu ÚPD dle stavebního zákona a jeho prováděcích předpisů. Výše uvedené texty je tedy nutno chápat také ve smyslu těchto úprav.

Námitka č.19

Výrok:

Námitce se vyhovuje částečně.

Odůvodnění:

V dané věci uplatnila připomínku MČ Brno-Medlánky, pořizovatel požadavku vyhověl takto: Pozemek parc. č. 1000/11 k. ú. Medlánky je dle platného ÚPmB sice součástí plochy vodohospodářské, dle stavu v území je také spolu s pozemkem parc. č.1012/12 zahrnut do společného oplocení u RD Rysova 2b, s přístupem z ulice Rysova. Jejich vymezení jako součást stabilizované plochy B/r2 je žádoucí.

Oproti tomu pozemek parc. č. 994/1 a s ním i pozemky parc. č. .994/2, 994/3, 984/5, 1012/11 a 1012/20 k. ú. Medlánky jsou dle platného ÚPmB součástí plochy vodohospodářské, dle stavu v území jsou přístupné pouze cestou kolem rybníka a nesouvisejí s nemovitostí určenou pro bydlení. Není proto důvod je nyní v novém ÚP zahrnovat do stabilizované plochy bydlení, využití pozemků takovému funkčnímu využití neodpovídá. V tomto rozsahu se tímto námitce částečně vyhovuje.

Věcná podstata způsobů vypořádání předmětného podání zůstává nadále relevantní, přestože návrh nového územního plánu města Brna prošel přepracováním s ohledem na Pokyny ZMB z roku 2022 a byl uveden do jednotného standardu ÚPD dle stavebního zákona a jeho prováděcích předpisů. Výše uvedené texty je tedy nutno chápat také ve smyslu těchto úprav.

Námitka č.20

Výrok:

Námitce se vyhovuje.

Odůvodnění:

V dané věci uplatnila připomínku MČ Brno-Medlánky, pořizovatel požadavku vyhověl takto: Na částech pozemků v majetku smB parc. č. 985/1 a 985/19 k. ú. Medlánky při ulici Rysova je v ÚP vymezena plocha ke stavebnímu využití pro bydlení, stejně tak je na části pozemků návrhová plocha městské zeleně. Pořizovatel preferuje ponechat možnost stavebního využití, tj. nevymezovat zde pouze plochu zeleně. Ta je vyjádřena na částech pozemků v rozsahu návrhové plochy Z. Byť je MČ preferované stavební využití pro domov pro seniory přípustné i v ploše bydlení, garancí takového cílového využití je právě plocha veřejné vybavenosti V. S

ohledem na vlastnictví pozemků smB je také vhodné plochu pro veřejný účel jednoznačně v novém ÚP vymezit odpovídající funkcí, tj. plochou V.

Věcná podstata způsobů vypořádání předmětného podání zůstává nadále relevantní, přestože návrh nového územního plánu města Brna prošel přepracováním s ohledem na Pokyny ZMB z roku 2022 a byl uveden do jednotného standardu ÚPD dle stavebního zákona a jeho prováděcích předpisů. Výše uvedené texty je tedy nutno chápat také ve smyslu těchto úprav.

Námitka č.21

Výrok:

Námitce se vyhovuje.

Odůvodnění:

V dané věci uplatnila připomínku MČ Brno-Medlánky, pořizovatel požadavku vyhověl takto: Požadované vymezení samostatné plochy V na částech pozemků parc. č. 985/1, 985/2 a 985/21 v jižním konci ulice Rysova, při kruhovém objezdu není s ohledem na metodiku zpracování nového ÚP vhodné: jednalo by se o podměrečnou plochu, kterou je problematické v novém ÚP samostatně vymezit za současného zachování čitelnosti hlavního výkresu - rozsah plochy a zápis kódu stavební plochy. Záměr nového objektu radnice MČ lze realizovat i v rámci plochy bydlení. Přesto pořizovatel s přihlédnutím k místním zájmům městské části dává pokyn zpracovatelům, aby požadavek MČ na plochu V prověřil.

Zpracovatel se na základě pokynu pořizovatele problematikou vymezení samostatné funkční plochy zabýval a –z pozice odborného garanta správnosti řešení– v upraveném návrhu ÚP nakonec vymezil rozsah plochy V/v2 tak, aby byla plocha vymezena přehledným způsobem. Ve výsledku je námitce vyhověno.

Věcná podstata způsobů vypořádání předmětného podání zůstává nadále relevantní, přestože návrh nového územního plánu města Brna prošel přepracováním s ohledem na Pokyny ZMB z roku 2022 a byl uveden do jednotného standardu ÚPD dle stavebního zákona a jeho prováděcích předpisů. Výše uvedené texty je tedy nutno chápat také ve smyslu těchto úprav.

Námitka č.22

Výrok:

Námitce se nevyhovuje.

Odůvodnění:

V dané věci uplatnila připomínku MČ Brno-Medlánky, pořizovatel odůvodnil takto:

Území mezi bytovými domy jabloňová 22-28 a ulicí Kuřimskou, které je využíváno jako volné prostranství - zeleň má výměru pod limit 0,2 ha pro samostatné funkční vymezení; plocha zeleně v platném ÚPmB dnes zahrnuje větší území, i to, které je již stavebně využito. Po zpřesnění využití dle skutečného stavu není samostatné vymezení plochy městské zeleně Z v návrhu nového ÚP účelné, území bude nadále užíváno jako volné prostranství v rámci stabilizované plochy bydlení.

Věcná podstata způsobů vypořádání předmětného podání zůstává nadále relevantní, přestože návrh nového územního plánu města Brna prošel přepracováním s ohledem na Pokyny ZMB z roku 2022 a byl uveden do jednotného standardu ÚPD dle stavebního zákona a jeho prováděcích předpisů. Výše uvedené texty je tedy nutno chápat také ve smyslu těchto úprav.

Námitka č.23

Výrok:

Námitce se vyhovuje částečně.

Odůvodnění:

V dané věci uplatnila připomínku MČ Brno-Medlánky, pořizovatel požadavek zohlednil takto: Oproti platnému ÚPmB a řešení obsaženému v Konceptu ÚP není v Návrhu ÚP zástavba RD v ulici Za Parkem a Hujíčková zahrnuta do návrhové plochy, ale je již stabilizována. Proto je

žadoucí stabilizovanou plochu bydlení vymezit dle skutečného stavu v území a městské pozemky 855, 856 a jižní část pozemku 711/1 (s cestou ve stopě ulice Hujíčkova) vše k. ú. Medlánky vymezit jako stabilizovanou plochu zeleně - sloučit s plochou zeleně zámeckého parku. Návrh ÚP totiž vymezení jižní stopy ulice Hujíčkova jako plochy veřejného prostranství dle Konceptu ÚP nepřebírá.

Je žádoucí zachovat na městském pozemku parc. č. 710/1 k. ú. Medlánky návrhovou plochu městské zeleně, lze připustit oproti projednanému Konceptu ÚP (i platnému ÚPmB) redukcí jejího rozsahu do podoby dle návrhu nového ÚP. Plocha zeleně je v daném místě podstatná pro kvalitní propojení od stávajícího zámeckého parku k budoucí tramvajové smyčce do dalšího území v lokalitě Me-1. Návrhová plocha Z byla pro tento účel v Návrhu ÚP (projednávaném v červnu 2020) vymezena v dostatečném rozsahu, proto pořizovatel neshledal žádoucí požadavku MČ na její rozšíření vyhovět.

Na základě doporučení samosprávy města k vypořádání námitek a připomínek doručených k projednanému Návrhu nového ÚP (v červnu 2020) bude na pozemku parc. č. 710/1 k. ú. Medlánky v majetku města doplněna plocha veřejné vybavenosti (V) ve vazbě na ZŠ Hudcova. Tento požadavek na plochu V nakonec vyplynul z interních jednání s MČ, která tímto chce zajistit na městském pozemku plochu pro sportovního zařízení k ZŠ Hudcova. Takto je formulován i konkrétní požadavek na řešení uvedený u stanovené ÚS-08 v kap. 12 textové části ÚP a v kartě lokality Me-1. MČ je nakonec vyhověno v rozsahu tohoto požadavku.

V rozvojové lokalitě Me-1 lze další propojení pásem městské zeleně od navrhované tramvajové smyčky realizovat v rámci vymezených stavebních ploch, Návrh nového ÚP jednotlivé pásy liniové zeleně nevymezuje. Taktéž stezka pro pěší a cyklisty je nad podrobnost řešení v novém ÚP. Jejich realizace spolu s pásem zeleně je podél budoucí trati Me/31 na základě obecných regulativů možná ve všech stavebních plochách, tudíž i v ploše dopravy D, či sousední ploše smíšené obytné C. V této části není požadavku MČ vyhověno.

Námítce se částečně vyhovuje v rozsahu vyhovění shodným požadavkům MČ.

Věcná podstata způsobů vypořádání předmětného podání zůstává nadále relevantní, přestože návrh nového územního plánu města Brna prošel přepracováním s ohledem na Pokyny ZMB z roku 2022 a byl uveden do jednotného standardu ÚPD dle stavebního zákona a jeho prováděcích předpisů. Výše uvedené texty je tedy nutno chápat také ve smyslu těchto úprav. Vyhodnocení doplňujeme o informaci, že v daném území došlo na základě konkrétního požadavku určeného zastupitele, který u pořizovatele uplatnil dopisem ze dne 10.3.2023, k úpravě ÚP dle výsledků ÚS Technopark. (Jde o Územní studii Technologický park, jejímž zpracovatelem je tým KAM Brno, p.o.). Změna spočívá v úpravě rozsahu vymezených funkčních ploch v rozvojové lokalitě Me-1. Dále došlo ke změně na základě konkrétního požadavku určeného zastupitele na "posouzení potřebnosti předepsaných územních studií a žádosti o vypuštění mimo jiné i ÚS-08" uplatněného dopisem z 18. září 2023. Změna spočívá ve vypuštění povinnosti pořídit ÚS-08 jako podmínku pro rozhodování o změnách v území v lokalitě Me-1. Na základě této úpravy návrhu ÚP 2024 již nelze prostřednictvím územní studie konkretizovat požadavky na využití rozvojové lokality. Požadavku na zachování plochy zeleně v Me-1 dle platného ÚPmB nelze vyhovět, částečné vyhovění na plochu zeleně zůstává na pozemků pro rozšíření zámeckého parku.

Námítka č.24

Výrok:

Námítce se vyhovuje částečně.

Odůvodnění:

V dané věci uplatnila připomínku MČ Brno-Medlánky, pořizovatel požadavek zohlednil takto: V rozvojové lokalitě Me-1 lze další požadované využití pro veřejnou vybavenost (školství, centrum volného času), komerční vybavenost (sport), hřiště realizovat v rámci vymezených smíšených obytných ploch C. Pořizovatel neshledává účelné vymezením funkční plochy V či S předjímat jejich konkrétní lokalizaci. Pro území lokality Me-1 je předepsáno zpracování ÚS-08, ta prověří potřebu občanského vybavení a navrhne na území využití funkčních ploch C ve

větší podrobnosti. Viz požadavky na řešení v ÚS uvedené v textové části v kap. 12 a v příslušné kartě lokality Me-1.

S odkazem na text vyhodnocení u připomínky č.23 je požadavek MČ na plochu pro sportovní zařízení pro ZŠ Hudcova řešen vymezením plochy V na městském pozemku parc. č. 710/1 k ú. Medláanky

Samospráva města na Poradě vedení dne 10.12.2020 odsouhlasila podnět na úpravu rozsahu funkčních ploch bydlení v předmětné lokalitě ve prospěch smíšeného využití s volnou strukturou zástavby a v plochách pro smíšené využití úpravu výškových hladin zástavby dle Případové studie lokality Technologický park (KAM, 2020) pro účely úpravy Návrhu nového ÚPmB.

Na základě rozhodnutí Rady města Brna (RMB), které přijala na schůzi RMB č.R8/127 zahájené dne 20.1.2021 s pokračováním dne 25.1.2021, uplatnil určený zastupitel, radní pro územní plánování RNDr. Filip Chvátal, PhD. u pořizovatele připravovaného Územního plánu města Brna – Odboru územního plánování a rozvoje MMB, ve smyslu § 53 odst. (1) zákona č. 183/2006 sb., o územním plánování a stavebním řádu, ve znění pozdějších předpisů, podnět, aby vyhodnocení výsledků projednání dokončil v souladu s doporučením RMB. RMB doporučila řešení u problematických oblastí rozvoje města stěžejního charakteru.

Doporučení se týkalo i rozvojové lokality Me-1 Technologický park. Proto pořizovatel dal pokyny na úpravu návrhu ÚP v lokalitě Me-1 pro 1. opakované veřejné projednání (v červnu 2021), vše v souladu s podnětem určeného zastupitele.

K další úpravě návrhu ÚP oproti výše uvedenému došlo v lokalitě Me-1 po 1. opakovaném veřejném projednání.

Na základě připomínek MČ doručených při 1. opakovaném veřejném projednání se určený zastupitel navrženým řešením v severní části lokality Me-1 znovu zabýval a uplatnil v procesu vyhodnocování výsledků projednání dopisem č.j. MMB/0477610/2021 ze dne 13.9.2021 k lokalitě Me-1 na základě doporučení RMB R8/168 ze dne 1.9. 2021 podnět na zohlednění místních zájmů MČ Brno - Medláanky, a to na navrácení původní plochy W/v3 a rozšíření plochy B/r2 na úkor plochy C/v3. Městské části jsou dle Statutu města Brna oprávněny uplatňovat právo na místní samosprávu ve specifickém režimu prostřednictvím vyjádření k projednávaným územně plánovacím dokumentacím.

Na základě výsledků projednání byly místní zájmy městské části MČ Brno-Medláanky alespoň částečně zohledněny a Návrh pro 2. opakované veřejné projednání byl upraven.

Námítce je vyhověno částečně vymezením plochy veřejné občanské vybavenosti a promítnutím požadavků na konkretizaci využití lokality Me-1 pro další občanskou vybavenost do požadavků k řešení do vymezené ÚS-08.

Věcná podstata způsobů vypořádání předmětného podání zůstává nadále relevantní, přestože návrh nového územního plánu města Brna prošel přepracováním s ohledem na Pokyny ZMB z roku 2022 a byl uveden do jednotného standardu ÚPD dle stavebního zákona a jeho prováděcích předpisů. Výše uvedené texty je tedy nutno chápat také ve smyslu těchto úprav. Vyhodnocení doplňujeme o informaci, že v daném území došlo na základě konkrétního požadavku určeného zastupitele, který u pořizovatele uplatnil dopisem ze dne 10.3.2023, k úpravě ÚP dle výsledků ÚS Technopark. (Jde o Územní studii Technologický park, jejímž zpracovatelem je tým KAM Brno, p.o.). Změna spočívá v úpravě rozsahu vymezených funkčních ploch v rozvojové lokalitě Me-1. Dále došlo ke změně na základě konkrétního požadavku určeného zastupitele na "posouzení potřebnosti předepsaných územních studií a žádosti o vypuštění mimo jiné i ÚS-08" uplatněného dopisem z 18. září 2023. Změna spočívá ve vypuštění povinnosti pořídit ÚS-08 jako podmínku pro rozhodování o změnách v území v lokalitě Me-1. Na základě této úpravy návrhu ÚP 2024 již nelze prostřednictvím územní studie konkretizovat požadavky na využití rozvojové lokality (požadováno zpřesnění pro zeleň, občanská vybavenost, sport).

Vyhověno zůstává částečně vymezením plochy veřejné občanské vybavenosti.

Námítka č.25

Výrok:

Námítce se vyhovuje.

Odůvodnění:

V rámci podání je požadováno vymezení propojení mezi územím Technologického parku a průmyslovou zónou v Kuřimi.

Pro dokladování transparentnosti procesu vyhodnocení podání je uvedeno také mezitímní vyhodnocení z r. 2020:

Požadavku bylo v roce 2020 vyhověno částečně, protože: „Úkolem územního plánu je vytvářet územní podmínky pro možnost umístění záměrů, nikoliv zajistit „bezproblémovou“ realizaci všech záměrů a znát podrobné technické provedení jednotlivých úseků. Obecně územní plán stanovuje základní koncepci rozvoje území obce, ochrany jeho hodnot, jeho plošného a prostorového uspořádání, uspořádání krajiny a koncepci veřejné infrastruktury a stanovuje podmínky pro využití území. Nový Územní plán města Brna (ÚPmB) pracuje s méně podrobným měřítkem hlavního výkresu 1:10 000, než tomu je u současného (1:5000).

V rámci stanovení podmínek využití ploch v kap. 6.2. a kap. 6.3.3.10 závazné textové části je umožněno umístění cyklistické infrastruktury ve všech plochách s rozdílným způsobem využití. Z hlediska požadavku na zakreslení dalších propojení uvádíme, že v rámci cyklistické dopravy byl zvolen obecnější přístup.

Ve výkresu 2.2. Souhrnný výkres dopravy jsou vyznačeny „vybrané samostatné cyklotrasy“, kterými jsou zpřesněny záměry ze Zásad územního rozvoje Jihomoravského kraje. Ve výkresu odůvodnění O.6 Cyklistická doprava – schéma jsou k výše uvedenému jevu navíc vyznačeny „vybrané pouliční cyklotrasy“, které naznačují možná vybraná propojení území města, která však již nejsou závazná a je možné je operativně upravovat nebo dále doplňovat.

Obecně ve výkresu odůvodnění O.6 nejsou trasy vymezeny závazně a umístění jakýchkoliv cyklistických tras nebo stezek je možná v souvislosti s obecnými podmínkami uvedenými v kapitolách 6.1 až 6.5 Výroku ve všech plochách.“

Konečné vyhodnocení podání se vztahuje k výslednému řešení Návrhu nového ÚPmB:

Návrh Územního plánu města Brna pro opakované veřejné projednání (06/2021) byl upraven a požadované propojení cyklostezkou Technologický park - Kuřim bylo doplněno o tuto trasu do výkresu 2.2. a Odůvodnění.

Tímto je požadavek zohledněn.

Věcná podstata způsobů vypořádání předmětného podání zůstává nadále relevantní, přestože návrh nového územního plánu města Brna prošel přepracováním s ohledem na Pokyny ZMB z roku 2022 a byl uveden do jednotného standardu ÚPD dle stavebního zákona a jeho prováděcích předpisů. Výše uvedené texty je tedy nutno chápat také ve smyslu těchto úprav.

Námítka č.26

Výrok:

Námítce se vyhovuje.

Odůvodnění:

V dané věci uplatnila připomínku MČ Brno-Medlánky, pořizovatel požadavku vyhověl takto: Stávající zástavba RD ve východním konci ulice Turistická byla zahrnuta do stabilizované plochy městské zeleně Z - zámecký park- již v Konceptu nového ÚP. Existence stávající zástavby zahrnuté do jiné funkční plochy nestavební je ošetřena obecným regulativem a neznamená její vymístění a dotvoření celého území jako park.

Zástavba RD dotváří charakter území u křižovatky ulic Turistická a Hudcova a zasahuje území o rozloze cca 0,24 ha. Proto je možné pro zástavbu vymežit samostatnou stavební funkční plochu v souladu s požadavkem § 3 odst 1 vyhl. 501/2006 Sb., v platném znění.

Obdobně lze postupovat v případě zástavby komerčními objekty a v ulici Hudcova 2,2a, které zahrnují území o rozloze cca 0,31 ha.

Zpracovatel se na základě pokynu pořizovatele problematikou vymezení odpovídající stavební plochy pro zástavbu RD na ul. Turistická a zástavbu vybavenosti na ul. Hudcova znovu zabýval

a –z pozice odborného garanta správnosti řešení– vymezil jednu stabilizovanou plochu smíšenou obytnou.

Ve výsledku je námitce vyhověno.

Věcná podstata způsobů vypořádání předmětného podání zůstává nadále relevantní, přestože návrh nového územního plánu města Brna prošel přepracováním s ohledem na Pokyny ZMB z roku 2022 a byl uveden do jednotného standardu ÚPD dle stavebního zákona a jeho prováděcích předpisů. Výše uvedené texty je tedy nutno chápat také ve smyslu těchto úprav.

Došlo dne: 26.06.2020

0297687

7492

Č. MMB: **NÁMITKA / PŘIPOMÍNKA**

NÁZEV PROJEDNÁVANÉ ÚPD		OB/1 Propojení Obřany-Lesná	
Identifikační údaje podatele			
Fyzická osoba/právnícká osoba			
Jméno, příjmení / Název společnosti	[REDACTED]		
Datum narození/ Identifikační číslo	[REDACTED]		
Trvalé bydliště/ sídlo	[REDACTED]		
Jsem - nejsem*) občan města Brna	Jsem - nejsem*) vlastníkem pozemku/ů nebo stavby v ploše dotčené navrhovanou změnou Katastrální území Obřany[612553], parc. č. [REDACTED]		
Upřesnění obsahu námítky/připomínky			
<input checked="" type="checkbox"/> K textové části	<input checked="" type="checkbox"/> Ke grafické části	<input checked="" type="checkbox"/> K procesu pořizování	
Městská část	Maloměřice-Obřany		
Katastrální území	Obřany		
Parcelní čísla pozemků (adresa, doplňující popis lokality)	[REDACTED]		
Text námítky/připomínky včetně ZDŮVODNĚNÍ			
přílohy: 2x <input checked="" type="checkbox"/> ano <input type="checkbox"/> ne			
Námítka: Důrazně nesouhlasím se zavedením sběrné komunikace Ob/1 Propojení Obřany - Lesná do nového ÚpmB			
Zdůvodnění: Díky této další komunikaci (Vámi nazývané „obslužné“ v šířce silničního tělesa 12 m !!) se zvýší již tak extrémně vysoký hluk, znečišťující látky v ovzduší a smog v této lokalitě, a tím se rapidně zhorší naše životní podmínky, jelikož budeme v těsné blízkosti sevření dvěma vytíženými komunikacemi, což bude mít negativní dopad na naše zdraví, zdraví našich dětí a celkovou kvalitu bydlení. Je nepřijatelné, aby nová komunikace, mající za cíl vytvoření nových příležitostí bydlení, takto silně degradovala úroveň bydlení obyvatel stávajících.			
Návrh ÚP ohrožuje podmínky kvalitního života současných obyvatel dané lokality a je v rozporu s dosažením obecně prospěšného souladu veřejných a soukromých zájmů na rozvoji území.			
V <u>BRNĚ</u> dne <u>26.6.2020</u>	Podpis: [REDACTED]		

*nehodící se škrtněte

Magistrát města Brna, Odbor územního plánování a rozvoje
Kounicova 67
601 67 Brno

V Brně dne 26.6.2020

**Věc: Věcně shodná námitka k návrhu Územního plánu města Brna Ob/1 PROPOJENÍ
OBRANY-LESNÁ**

Odůvodnění:

Vzhledem k tomu, že jsme zvolili tuto lokalitu pro život s postiženým synem (Vít Menšík, 4. stupeň postižení), který ke svému kvalitnímu životu potřebuje klidné místo, jež mu poskytuje bydlení orientované směrem k plánované propojce Ob/1. Je zřejmé vzhledem k nejvyššímu stupni jeho postižení, že po vybudování propojky Ob/1 nebude schopný v této lokalitě dále žít, a tudíž budeme nuceni náš domov opustit. To shledávám jako rozpor s cílem územního plánování dle Stavebního zákona 183/2006 Sb., §18 odstavec 1) a §19 odstavec 1) c), abychom kvůli bydlení druhých museli měnit náš domov.

V BRNĚ 26.6.2020



V Brně dne 26.6.2020

Věc: Věcně shodná námítka k návrhu Územního plánu města Brna.

1. Ob/1 PROPOJENÍ OBŘANY–LESNÁ

Nesouhlasím se zanesením sběrné komunikace Ob/1 Propojení Obřany – Lesná do nového ÚpmB

Odůvodnění:

- tato komunikace byla již součástí Záměru pořízení změny ÚpmB – 44. soubor. **Byla v rámci pořízování Změny ÚP důvodně zamítnuta** jak ve vyjádření zastupitelstev obou dotčených Městských částí Brno Maloměřice-Obřany i Brno-Sever, tak následně i komisí RMB (zamítavé vyjádření vydali náměstek primátora, OÚPR, KSUB i RMB). Propojka se tehdy také setkala s velkou nevolí obyvatel obou MČ. Do ZPZ ÚpmB nebyla zavedena. Musím dále podotknout, že od té doby nevznikly žádné nové okolnosti, které by měnily podmínky, trasování i plánovaný rozsah urbanizace navázaného území na tuto komunikaci; tedy důvody zamítnutí zůstávají ve své podstatě nezměněny i při současné situaci.

- pro relevantní rozhodnutí o tomto záměru **není zpracována žádná studie o dopadu této plánované komunikace** na životní prostředí, dopadech na dopravní situaci ve stávajících lokalitách u jejího zaústění a vyústění a dopadech na kvalitu bydlení stávajících obyvatel v oblastech dotčených touto komunikací, zejména ve vztahu k vzrůstu zátěže nadměrnou dopravou. Vzhledem k tomu, že má jít o páteřní komunikaci s klasifikací veřejně prospěšných staveb, dále jako jedinou (!) komunikaci obsluhující plánované rozsáhlé urbanistické území a s velmi problematickým zaústěním i vyústěním v lokalitách s těsně přiléhající bytovou zástavbou a s rodinnými domy a s přilehlým odpočinkovým parkem, je bez studie dopadu na životní prostředí a dopravu nezodpovědné tuto trasu zanášet do ÚP. Tato komunikace především v části zaústění na ulici Fryčajova a části ulice Cihelní zvýší hlukovou a smogovou zátěž pro obyvatele přilehlých RD a bytovek nad snesitelnou mez, jelikož budou těsně obklíčeni dopravním ruchem jak z přetížené ulice Fryčajovy tak i z nové kapacitní komunikace – enormní zvýšení dopravní zátěže je nasnadě, logicky naroste jak s nárůstem počtu obyvatel z rozvojových lokalit podmíněných touto komunikací (Ob1, Ob4, Ob-5) tak **potenciálem natáhnout dopravu z přilehlých obcí, jelikož zvýší atraktivitu tohoto tranzitu**. S tím mimochodem počítá i Návrh ÚP, který trasu Ob/1 považuje za dopravně odlehčující krajské komunikaci II. třídy.

- tato komunikace dle dokumentace návrhu ÚpmB podmiňuje urbanizaci rozvojových lokalit Ob-1, Ob-4 a Ob-5, které více než o polovinu navyšují počet obyvatel v katastru obce (z cca 5400 na 8360) a rozšiřují urbanizovanou plochu o 43 ha. Tento velmi výrazný nárůst počtu obyvatel není předmětem žádné veřejnosti známé studie o dopadech na dopravní situaci v lokalitě a dopadech na kvalitu bydlení stávajících obyvatel. Jde o tak masivní nárůst počtu obyvatel závislých na jediné komunikaci, že lze předpokládat především jen dopady negativní (nesnesitelný dopravní ruch a výrazná negativní změna současného charakteru lokality). **Je nepřijatelné, aby nová komunikace, mající za cíl vytvoření nových příležitostí bydlení, takto silně degradovala úroveň bydlení obyvatel stávajících.** Není zde dodržen princip proporcionality řešení - navrhovaná změna jednomu přináší užitek a druhému nepoměrnou škodu, což jde i proti požadavkům stavebního zákona (Cíle a Úkoly ÚP).

- **zaústění i vyústění této komunikace je nevhodně navrženo** i z důvodů plynulost provozu a kolizí: jelikož je tato trasa **jedinou obslužnou komunikací plánovaného masivně urbanizovaného území**, je velmi pravděpodobný čilý dopravní ruch a tedy i vznik dopravních problémů v obou jejích částech navazujících na stávající komunikace, jelikož obě jsou dopravně komplikované. Z ulice Fryčajova její zaústění prochází nejen blízce navázanou obytnou částí, ale v těsné blízkosti napojovacího úseku se nachází zbrojnice s výjezdem dobrovolných hasičů, pokud nemá padnout část současného parku, bude muset její napojení být díky místním podmínkám v ostře sevřených zatáčkách, což má potenciál komplikací zpomalujících dopravní tok. Vyústění do ulice Seifertova a napojení na VMO též problematické a to ze dvou důvodů: Na ulici Seifertova je v návrhu ÚP plánováno protažení tramvajové trasy ze Štefáníkova čtvrtě až na ulici Haškova. To znamená zúžení současné čtyřproudové komunikace na dvouproudou a tedy navození situace, kdy je současně snížena kapacita sídlíštního obchvatu a současně navýšena dopravní zátěž této komunikace připojením trasy Ob/1 z

území s plánovaným počtem 2960 obyvatel a tranzitem z přilehlých obcí! Navíc vedením tramvajové trasy bude proměněn tvar křižovatky s ulicí Okružní, kde vznikne křižovatka tvaru „T“ namísto současného kruhového objezdu. Tím se prostupnost tohoto uzlu ještě sníží a zkomplikuje napojení na VMO. Je zde i problém samotného napojení tranzitu na VMO. V oblasti Seifertova/Okružní je možné napojení na okruh jen v jednom směru a to na Svitavy. Pro druhý směr je možné napojení jen přes ulici Generála Píky po ulici Okružní, kde se nachází frekventované objekty veřejné vybavenosti (poliklínika, lázně, sportovní hala, supermarket, obchodní dům). Je proto pravděpodobné, že v těchto místech vznikne vysoká koncentrace dopravy a nevyhnutelné přetížení lokality se vznikem kolizí.

- v příloze č.1. V Hodnotících kartách lokalit je uvedeno, že se počítá s tím, že trasa Ob/1 bude spolupůsobit jako odlehčující komunikace tranzitní dopravy, tedy se vlastně počítá s funkcí odvedení dopravy na Lesnou a ne jen s místní funkcí obslužné komunikace – z toho plyne, že obyvatelé přilehlých obytných domů a RD při ulici zaústění na ulici Fryčajova ponесou skokové zhoršení hlukové a smogové zátěže, která je už v tomto čase neúnosná a budou těsně obklíčeni dvěma rušnými dopravními proudy.

- v dokumentaci návrhu ÚPmB jsou z hlediska klasifikace této komunikace vážné rozpory: na jedné straně je tvrzeno, že jde pouze o obslužnou komunikaci: „Textová část odůvodnění: Ob/1 Propojení Obřany – Lesná (sběrná komunikace) Tato dvoupruhová místní komunikace zajišťuje lokální dopravní vztahy mezi Lesnou a Obřany a slouží jako páteřní obsluha Rozvojových lokalit Ob-1 a Ob-4.“ Na straně druhé je vedena jako **veřejně prospěšná stavba a počítá se s její funkcí odlehčovací** (viz. Hodnotící karty – Hlavní spolupůsobící skutečnosti, kde citují: „...dopravní koridor Ob/1, který zamezí průjezdu obyvatel přes rezidenční území Maloměřic a Obřan... realizace Ma/1 ve spolupůsobení s Ob/1, a to na snížení intenzity dopravy v centrální části Maloměřic a Obřan a snížení průjezdu především tranzitní dopravy...“ což nepokrytě znamená, že ÚP počítá s funkcí Ob/1 jako odlehčovací tranzitní komunikací. O tom ostatně vypovídá i způsob zákresu ve O.4 SILNIČNÍ DOPRAVA – SCHÉMA, kde je zakreslena způsobem, který legenda klasifikuje jako **Sběrná komunikace - Místní komunikace II. třídy**

- v návrhu ÚPmB není uvedeno zdůvodnění, proč trasa Ob/1 je vedena tímto způsobem a proč nebyly zváženy a prověřeny jiné varianty trasování. Toto zavádá k postojí, že trasování nebylo řešeno koncepčně a že nebylo uvedeno zákonné zdůvodnění tohoto řešení. Tedy **nebyly dodrženy požadavky Stavebního zákona 183/2006 Sb., ta to § 53, čl. (5) Součástí odůvodnění územního plánu je kromě náležitostí vyplývajících ze správního řádu zejména e) komplexní zdůvodnění přijatého řešení včetně vybrané varianty.**

- z výše uvedených důvodů je návrh komunikace Ob/1 Obřany-Lesná v rozporu s cílem územního plánování dle Stavebního zákona 183/2006 Sb., kde:

§ 18 Cíle územního plánování

(1) Cílem územního plánování je vytvářet předpoklady pro výstavbu a pro udržitelný rozvoj území, spočívající ve vyváženém vztahu podmínek pro příznivé životní prostředí, pro hospodářský rozvoj a pro soudržnost společenství obyvatel území a který uspokojuje potřeby současné generace, aniž by ohrožoval podmínky života generací budoucích.

(2) Územní plánování zajišťuje předpoklady pro udržitelný rozvoj území soustavným a komplexním řešením účelného využití a prostorového uspořádání území s cílem dosažení obecně prospěšného souladu veřejných a soukromých zájmů na rozvoji území.

- z výše uvedených důvodů je návrh komunikace Ob/1 Obřany-Lesná v rozporu s úkoly územního plánování dle Stavebního zákona 183/2006 Sb., kde:

§ 19 Úkoly územního plánování

(1) c) **prověřovat a posuzovat potřebu změn v území, veřejný zájem na jejich provedení, jejich přínosy, problémy, rizika s ohledem například na veřejné zdraví, životní prostředí, geologickou stavbu území, vliv na veřejnou infrastrukturu a na její hospodárné využívání,**

Z těchto důvodů považuji zavedení trasy jako nevyhovující řešení a navrhuji zamítnutí tranzitního propojení Ob/1 Fryčajova-Seifertova (Obřany-Lesná) v navrhované podobě.



MMB/0297687/2020

Námítka

Výrok:

Námítce se vyhovuje částečně.

Odůvodnění:

V rámci podání je vysloven nesouhlas s komunikačním propojením Ob/1 Obřany - Lesná z důvodu např. nevratné devastace území, zvýšení hluchnosti a prašnosti, navýšení dopravní zátěže na Lesné a v Obřanech, likvidace rekreačního charakteru území, zásahu do zeleně.

V rámci Návrhu pro opakovaného veřejné projednání bude řešení upraveno a projednané vedení záměru Ob/1 vypuštěno. Rozvojové lokality Ob-1 a Ob-4 budou přeřazeny do územních rezerv. V území bude potvrzen stávající stav včetně vymezení koridoru veřejného prostranství ve stopě stávající obslužné komunikace, propojené kolem stávajícího garážového dvora do ulice Hlaváčovy.

Věcná podstata způsobů vypořádání předmětného podání zůstává nadále relevantní, přestože návrh nového územního plánu města Brna prošel přepracováním s ohledem na Pokyny ZMB z roku 2022 a byl uveden do jednotného standardu ÚPD dle stavebního zákona a jeho prováděcích předpisů. Výše uvedené texty je tedy nutno chápat také ve smyslu těchto úprav. Oproti původnímu vypořádání došlo ke změně řešení a rozvojové lokality i územní rezervy nebyly vymezeny.

Došlo dne: 25.06.2020

C.j. MMB: 0297689

Příl.

6818

NÁMITKA

Statutární město Brno
Doručeno: 25.06.2020
MMB/0297689/2020
listy: 1 přílohy:
druh: 11/sv:



mmh1e6779a7cc

NÁZEV PROJEDNÁVANÉ ÚPD

Li-15 Houbařská

Identifikační údaje podatele

Fyzická osoba

Jméno, příjmení /
Název společnosti

Datum narození/
Identifikační číslo

Trvalé bydliště/
sídlo

Jsem - nejsem*) občan města Brna

Jsem - nejsem*) vlastníkem
dotčené navrhovanou změnou

Katastrální území Líšeň, parc

Upřesnění obsahu námítky

K textové části

Ke grafické části

K procesu pořizování

Městská část

Brno - Líšeň

Katastrální území

Líšeň

Parcelní čísla pozemků (adresa,
doplňující popis lokality)

5049/24

Text námítky včetně ZDŮVODNĚNÍ

přílohy:

ano

ne

Namítám, že návrh ÚPmB – Lokality Li-15 Houbařská stanovil na parcele p.č. 5049/24 v k.ú. Líšeň funkční a prostorové využití B/v4 v rozporu s konceptem ÚPmB, který pro dané území stanovil hodnotu B/d2.

Namítám, že návrh ÚPmB – Lokality Li-15 Houbařská neřeší pěší propojení ulic Bylinková, Markovičova a Chmelnice s ulicí Novolíšeňská.

Namítám, že návrh ÚPmB – Lokality Li-15 Houbařská neřeší odpovídající občanskou vybavenost.

Namítám, že návrh ÚPmB – Lokality Li-15 Houbařská je v rozporu s požadavky a cíli zadání územního plánu města Brna schváleného Zastupitelstvem města Brna.

Namítám, že návrh ÚPmB v části 6.4.2 Specifikace výškové úrovně zástavby definuje nejnižší přílehlý bod upraveného terénu vzhledem k přístupovým veřejným prostranstvím a odchyluje se od obvyklé praxe stanovení výšky budovy.

Požadavek:

- | | | |
|---|--|---|
| 1 | Požaduji, aby návrh ÚPmB – Lokality Li-15 Houbařská na parcele p.č. 5049/24 v k.ú. Líšeň stanovil typ bydlení na rodinné rezidentní a výškovou hladinu omezil na maximálně 10 metrů. | 1 |
| 2 | Požaduji, aby návrh ÚPmB – Lokality Li-15 Houbařská stanovil pěší propojení ulic Bylinkova, Markovicova a Chmelnice s ulicí Novolíšeňská. | 2 |
| 3 | Požaduji, aby návrh ÚPmB – Lokality Li-15 Houbařská stanovil odpovídající občanskou vybavenost. | 3 |
| 4 | Požaduji, aby návrh ÚPmB – Lokality Li-15 Houbařská byl v souladu s požadavky a cíli zadání územního plánu města Brna schváleného Zastupitelstvem města Brna | 4 |
| 5 | Požaduji, aby návrh ÚPmB v části 6.4.2 Specifikace výškové úrovně zástavby definoval jako nejnižší přílehlý bod upraveného terénu obvodu budovy . Tedy metodu, která je běžně používána ve stavební a právní praxi. | 5 |

Zdůvodnění:

Pozemek p.č. 5049/24 v k.ú. Líšeň (lokalita o rozloze 41.635 m²) vyžaduje kvalitní urbanistický návrh, který reaguje na současné trendy bydlení, zohledňuje environmentální aspekty a bezkonfliktně navazuje na sousední lokalitu nového obytného souboru „Zahradní město“ Líšeň (B/r2). Příkladů nových kvalitních urbanistických struktur s městskou intenzivní nízkopodlažní zástavbou v návaznosti na panelová sídliště je již v Brně realizováno více (např. Obytný soubor Panorama I. a Obytný soubor Panorama II., Brno-Bystrc B/v3, B/r2 s výstavbou dvou, tří a max. čtyř nadzemních podlaží, Obytný soubor Nový Jundrov B/v3, Rodinné domy Jundrov B/r2).

V rámci všech tří variant konceptu ÚPmB bylo na pozemku p.č. 5049/24 v k.ú. Líšeň navrženo uspořádání zástavby B/d2, tedy plocha bydlení s rodinným volným uspořádáním s maximální výškovou úrovní 10 m.

Koncept tedy navazoval na dlouhodobou podobu zástavby a stávající ÚPmB, který pro dané území stanovil v západní části (1/3 území pro nízkopodlažní bytové domy) IPP 0,6 a ve východní části (2/3 území pro rodinné bydlení) IPP 0,5.

Návrh ÚPmB však na daném pozemku povoluje výstavbu B/v4, tedy plochu bydlení volnou s výškovou úrovní 22 m s možností navýšení o další 3,5 m až 7 m. Tedy až 8podlažní bytové domy.

Změna v návrhu je jednak v rozporu s dlouhodobou koncepcí na daném pozemku, tak i se závaznou textovou částí návrhu ÚPmB v bodu 6.2 Obecné podmínky využití území, který stanoví, že záměr na změnu v území je v konkrétních případech nepřipustný, jestliže počtem staveb, kapacitou, polohou, stavebním objemem, rozlohou nebo účelem odporuje charakteru území.

Změna je taktéž v rozporu se Stavebním zákonem 183/2006 Sb §18 Cíle územního plánování, který v odst. 1 stanoví, že „Cílem územního plánování je vytvářet předpoklady pro výstavbu a pro udržitelný rozvoj území, spočívající ve vyváženém vztahu podmínek pro příznivé životní prostředí, pro hospodářský rozvoj a pro soudržnost společenství obyvatel území a který uspokojuje potřeby současné generace, aniž by ohrožoval podmínky života generací budoucích.“

Změna z B/d2 na B/v4 nerespektuje povahu zástavby Staré Líšně, která je z převážné většiny rezidentní s řadovými nebo samostatně stojícími RD a je zcela v rozporu s cíli a úkoly územního plánování, zejména s charakterem území a s požadavky na ochranu architektonických a urbanistických hodnot v dané lokalitě.

Současný návrh uspořádání zástavby na parcele p.č. 5049/24 v k.ú. Líšeň o výměře 4,1 ha na B/v4 odporuje i odůvodnění návrhu ÚPmB pro lokalitu Li-15 Houbařská, kde se v charakteristice lokality, rozvoj lokality, ochrana hodnot, uvádí:

„Celá lokalita je již dlouhý čas sledována k zástavbě především nízkou rezidenční zástavbou. V západní části je záměr na výstavbu bytových domů a veřejných prostranství, který vhodně naváže na stávající sídliště. Ostatní plochy jsou určeny pouze pro nízkou rezidenční zástavbu, která svým charakterem má navázat na stávající zástavbu ve Staré Líšni.“

Zdůvodnění zástavby B/v4, že se jedná o přirozené pokračování sídliště, je zcela účelové a nesmyslné. Stávající panelové sídliště Nová Líšeň je ohraničeno ulicemi Jedovnická a Novolíšeňská. Směrem na východ a sever za ulicí Novolíšeňská navazují na sídliště nízkopodlažní BD, které přecházejí v RD. Tento charakter nebyl narušen ani při výstavbě sídliště nová Líšeň v 80. letech 20. století, kdy na RD navazují nízkopodlažní bytové domy na ulicích Kosíkova, Puchýřova, Svánovského a Popelákové (viz. stabilizované území B/v3).

Takové zdůvodnění je zcela účelové, bez respektu k lokalitě a v rozporu se zásadami územního plánování a v rozporu se stavebním zákonem i samotným návrhem ÚPmB a zadáním územního plánu města Brna.

Nově navržená výstavba B/v4 tak nejen že nebude přirozeně navazovat na stávající výstavbu, ale bude zároveň vytvářet výrazný protipól lokalitě Kostelíček, která je obyvateli Líšně vnímána jako významný líšeňský bod. Pro obyvatele Líšně má stejnou hodnotu jako pro obyvatele Brna dominantu hradu Špilberk nebo katedrála Petrov, tak jak je zmíněno i v textové části ÚPmB "Významnou hodnotou je veduta města, která je tvořena přírodně historickými dominantami katedrály sv. Petra a Pavla na Petrově, hradem Špilberk na stejnojmenném kopci a siluetou věží a staveb zejména historického jádra, které tvoří Městskou památkovou rezervaci. Veduta je chráněna před narušením závazným požadavkem na posouzení záměrů, jejichž prostorové parametry by mohly narušit vedutu města."

Změna uspořádání zástavby na parcele p.č. 5049/24 v k.ú. Líšeň z B/d2 na B/v4 je vstřícná pouze k vlastníkovému pozemku. Ten o tuto **změnu neúspěšně žádal** a v rámci řízení sp. zn. 4100/OÚPR/MMB/0201911/2015, č.j. MMB/026023/2015, **bylo navýšení zamítnuto**.

V současné době na území probíhá územní řízení č.j. MCBSLA/03456/19/OVÚR/POKI, Sp. zn. S MCBSLA/00111/018/POKI nazvané BYDLENÍ PANORAMA - obytný soubor „Rezidence Novolíšeňská“, Brno-Líšeň, které je dlouhodobě namítána výšková zástavba 6 NP jak účastníky řízení, tak usnesením zastupitelstva MČ Brno-Líšeň i peticí občanů Líšně.

Návrh ÚPmB řeší pouze propojení ulic Novolíšeňská a Kubelíkova. Avšak vůbec nezohledňuje pěší propojení ulice Novolíšeňská s ulicemi Bylinková, Markovičova a Chmelnice. Propojení je dlouhodobě požadováno Statutárním městem Brnem, již je vybudováno pěší napojení z ulice Bylinkové na danou lokalitu. Probíhající územní řízení č.j. MCBSLA/03456/19/OVÚR/POKI, Sp. zn. S MCBSLA/00111/018/POKI jej zohledňuje.

Návrh ÚPmB počítá s navýšením obyvatel v lokalitě Li-15 Houbařská o 1871. Koncept ÚPmB varianta II počítal s růstem obyvatel o 831. Jedná se o navýšení o 1040 obyvatel oproti variantě II. Zároveň nepočítá s odpovídající občanskou vybaveností.

V zadání návrhu ÚPmB je definováno, že sídliště nemají dostatečné občanské vybavení a dopravní infrastrukturu a tento stav je zhoršován zahušťováním sídlišť a mají být vymezeny plochy pro chybějící funkce v území, např. parkování. **Navrhovaná změna jde zcela proti zadání ÚPmB.**

Navrhovaná změna je v rozporu se zadáním územního plánu města Brna v těchto bodech.

6.1 Požadavky a podmínky pro rozvoj města

V zájmu principu trvale udržitelného rozvoje, který v územním plánu znamená dlouhodobou stabilitu rozvojových záměrů, šetrné využívání územních zdrojů a respekt k přírodním a kulturním hodnotám v území.

6.2 Požadavky na zohlednění hodnot území

Respektujte charakter, který si dodnes zachovává i vesnická zástavba v okrajových částech města, kde představuje jádra sídelní struktury. Sídlíště nemají většinou dostatečné občanské vybavení, dostatek pracovních příležitostí, nemají zajištěnu dopravu v klidu. Tento stav je zhoršován zahušťováním sídlišť.

11.1 Bydlení

C. Požadavky na řešení

Sídlíště ponechte jako území, kde je funkce bydlení stabilizovaná a ukončená. Vymezte pouze plochy pro chybějící funkce v území (služby, pracovní příležitosti, pobytové plochy pro rekreaci, sport, parkování).

11.4 Občanské vybavení

Současné problémy občanské vybavenosti v městě Brně jsou:

Nekoncepční a neuvážené zastavování rezerv pro občanské vybavení zařízeními pro jiné funkce (formou změn ÚPmB nebo jeho nerespektováním).

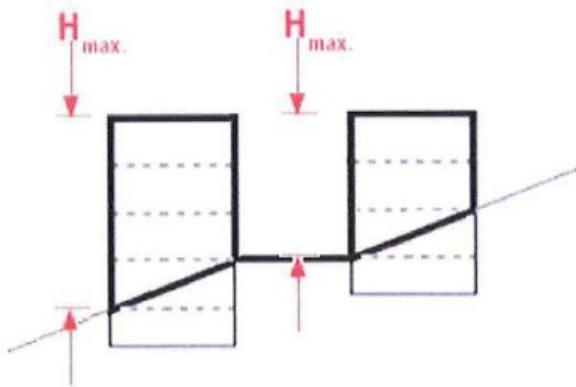
Návrh ÚPmB specifikuje výšku budovy. Její výšku měří svisle od nejnižšího bodu upraveného terénu, a to v části obvodu stavby, která přiléhá k přístupovým veřejným prostranstvím po úroveň hlavní římsy nebo horní úroveň atiky.

Takto definovaná výška budovy povede k manipulacím se skutečnou výškou budovy. Bude možné realizovat budovu vyšší než připouští daná výšková úroveň.

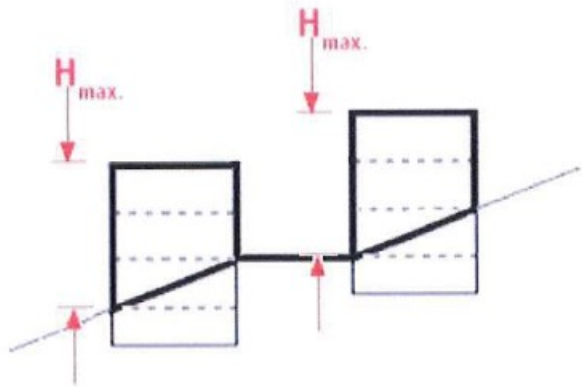
Ve svažitém terénu umožní postavit různě vysoké budovy. Budova umístěná v ulici rovnoběžné s vrstevnicí svahu umožní při stejné výškové úrovni definované v návrhu ÚPmB postavit různě vysoké budovy. Budovy položené níže ve svahu budou mít skutečnou výšku větší než budovy položené výše ve svahu (viz obr. 1).

Běžně užívaná metodika výpočtu výšky budovy je od nejnižšího bodu přilehlého terénu. V tomto případě mají všechny budovy ve svahu stejnou maximální výšku (viz obr. 2).

obr. 1



obr. 2



V Brně dne 22.6.2020

Podpis:



*nehodící se škrtněte

MMB/0297689/2020

Námítka č.1

Výrok:

Námítce se nevyhovuje.

Odůvodnění:

Požadavek na snížení výškové úrovně v předmětné části lokality Li-15 dle vydaného ÚR uplatnila v připomínce MČ Brno-Líšeň.

Požadavek na snížení výškové úrovně z 4 na 3 v návrhové ploše bydlení na pozemku parc. č. 5049/24 k. ú. Líšeň z důvodu vydaného územního rozhodnutí zpracovatel nového ÚPmB ověřil a došel ke zjištění, že výšková hladina B/v4 je nastavená správně, ke snížení není tedy důvod.

Věcná podstata způsobů vypořádání předmětného podání zůstává nadále relevantní, přestože návrh nového územního plánu města Brna prošel přepracováním s ohledem na Pokyny ZMB z roku 2022 a byl uveden do jednotného standardu ÚPD dle stavebního zákona a jeho prováděcích předpisů. Výše uvedené texty je tedy nutno chápat také ve smyslu těchto úprav.

Námítka č.2

Výrok:

Námítce se nevyhovuje.

Odůvodnění:

Pěší propojení jsou dle obecných podmínek využití území přípustná ve všech funkčních plochách a není nutno je jednotlivě vymezovat. Dle metodiky nového ÚP uvedené v kap. 5.7.1. textové části Odůvodnění jsou vymezována veřejná prostranství o minimální šířce 6,5 m, pěší propojení vymezována nejsou (pouze v odůvodněných případech).

Vyhovět nelze.

V upraveném návrhu ÚP byla průchodnost územím lokality Li-15 doplněna požadavkem uvedeným v kartě lokality Li-15 v textové části ÚP, u položky Doprava, prostupnost územím z ulice Novolíšeňské do ulice Kubelíkovy a Bylinkové je dále uvedena v položce Rozvoj lokality a ochrana a rozvoj jejích hodnot.

Věcná podstata způsobů vypořádání předmětného podání zůstává nadále relevantní, přestože návrh nového územního plánu města Brna prošel přepracováním s ohledem na Pokyny ZMB z roku 2022 a byl uveden do jednotného standardu ÚPD dle stavebního zákona a jeho prováděcích předpisů. Výše uvedené texty je tedy nutno chápat také ve smyslu těchto úprav.

Námítka č.3

Výrok:

Námítce se vyhovuje částečně.

Odůvodnění:

Návrh v celé lokalitě přebírá funkční využití ploch B dle platného ÚPmB, nedochází k jejich zásadnímu rozšíření nad rámec daného v platném ÚPmB, tj. ani k i intenzitě využití obyvateli bilancované pro stávající ÚPmB. V daném území nejsou v platném ÚPmB plochy pro vybavenost, které by byly dnes pro řešení potřeb určeny, vymezeny.

Regulativ ploch B v novém ÚP připouští větší možnost využití plochy i pro občanskou vybavenost, blíže viz kap. 6.3.3.1. v textové části ÚP. Potřeby tak bude možné řešit v lokalitě Li-15 rámci vymezených ploch B, tím je námítce po věcné stránce alespoň částečně vyhověno.

Věcná podstata způsobů vypořádání předmětného podání zůstává nadále relevantní, přestože návrh nového územního plánu města Brna prošel přepracováním s ohledem na Pokyny ZMB z roku 2022 a byl uveden do jednotného standardu ÚPD dle stavebního zákona a jeho prováděcích předpisů. Výše uvedené texty je tedy nutno chápat také ve smyslu těchto úprav.

Námítka č.4

Výrok:

Námítce se vyhovuje.

Odůvodnění:

Oproti Zadání nového ÚP je nutno v území respektovat také nové skutečnosti ve vývoji stavu využití území, které nastaly od doby schváleného úplného znění Zadání v roce 2007.

Západní část lokality Li-15 při ulici Novolíšeňská má vydané platné územní rozhodnutí na výstavbu, a to dle závazných regulativů dle platného ÚPmB; tím je o způsobu využití území po právní stránce rozhodnuto a nový ÚP musí tento stav budoucího stavebního využití respektovat a zohlednit. Posouzení souladu s cíli a úkoly územního plánování proběhlo v rámci územního řízení.

Východní část lokality při ulici Houbařská a ulicích Habří, Střelnice, Samoty je podrobněji řešena v nově pořízené ÚS Habří, Líšeň (ERA, 2020), která byla pořízena na základě požadavku MČ Brno-Líšeň a která zpracovateli sloužila jako podklad pro nový ÚP (viz karta lokality odůvodnění). Územní studie území prověřila ve větší podrobnosti a v souladu s cíli a úkoly územního plánování, proto pořizovatel schválil možnost jejího využití k tomuto účelu.

Obě části území naplňují cíle a úkoly územního plánování a vlastní podstatě námítky bylo v projednaném návrhu vyhověno.

Dále doplňujeme k namítané lokalitě:

Na základě výsledků projednání z června 2020 a připomínky MČ Brno-Líšeň došlo v upraveném návrhu ÚP pro 1. opakované veřejné projednání v červnu 2021 k rozdělení původní lokality Li-15 na 2 samostatné lokality: zmenšené Li-15 na západní části území a nové Li-20 pro východní část území odpovídající rozsahu ÚS Habří. Zároveň na základě požadavku MČ byla pro území v oblasti prodloužené ulice Houbařská zrušena podmínka ÚS-16.

O možnosti využití ÚS Habří po vydání nového ÚP rozhodne pořizovatel na základě ověření její aktuálnosti - souladu s novým ÚP. Pak bude moci sloužit ÚS nadále jako podrobnější podklad pro rozhodování v území, což je požadavkem MČ Brno- Líšeň.

Věcná podstata způsobů vypořádání předmětného podání zůstává nadále relevantní, přestože návrh nového územního plánu města Brna prošel přepracováním s ohledem na Pokyny ZMB z roku 2022 a byl uveden do jednotného standardu ÚPD dle stavebního zákona a jeho prováděcích předpisů. Výše uvedené texty je tedy nutno chápat také ve smyslu těchto úprav.

Námítka č.5

Výrok:

Námítce se vyhovuje.

Odůvodnění:

Na základě výsledků projednání z června 2020 a podaných námitek a připomínek dal pořizovatel pokyn zpracovateli na doplnění znění regulativu v kap. 6.4.2. Specifikace výškové úrovně zástavby. Cílem v novém ÚP bude regulace výšky zástavby směrem k hlavnímu uličnímu a veřejnému prostoru, aby v rámci dané plochy, charakteristické struktury zástavby či uceleného území přiléhajícího k uličnímu veřejnému prostoru byla regulace posuzována jednotným způsobem. Pro případy, kdy bude jednotlivá zástavba objekty vázána k více prostranstvím, s jinou výškou úrovně terénu bude regulativem upřesněn postup aplikace stanovených prostorových regulací.

Doplnění textů předložené v 1. opakovaném veřejném projednání v červnu 2020 se týkalo kapitol 6.4.2 textové části Výroku a 5.6. textové části v Odůvodnění. Posuzování výškové úrovně bylo upřesněno zejména pro svažité území tak, aby byl jednoznačný výklad pro danou maximální výškovou úroveň. Ne vždy se bude regulace vztahovat k nejnižšímu bodu terénu, jak požaduje podatel. Podstatný bude vztahový bod k hlavnímu veřejnému prostranství.

Proto je vyhověno námítce částečně.

Věcná podstata způsobů vypořádání předmětného podání se mění, a to i ve vazbě na skutečnost, že návrh nového územního plánu města Brna prošel přepracováním s ohledem na Pokyny ZMB z roku 2022 a byl uveden do jednotného standardu ÚPD dle stavebního zákona a jeho prováděcích předpisů, tj. výše uvedené texty je nutno chápat ve smyslu těchto úprav.

Vyhodnocení se mění takto:

Na základě požadavku na zpřesnění aplikační praxe došlo v návrhu nového ÚP 2024 k úpravě kap. 6.4.2. Textové části výroku spočívající v zpřesnění požadavků na regulovanou výšku zástavby a její měření vůči terénu. Do kap. 6.4.2 byla doplněna také schémata. Výška zástavby je závazná v celé ploše vůči terénu, nikoliv ve vazbě na přístupové veřejné prostranství. Tím je námitce vyhověno.

Došlo dne: 25 -06- 2020

Č.j. MMB: 0297698

6819

NÁMITKA / PŘIPOMÍNKA

Statutární město Brno

Doručeno: 25.06.2020

MMB/0297698/2020

listy: 1

přílohy:

druh:

11/sv:

NÁZEV PROJEDNÁVANÉ ÚPD

Li-15, B/v4, B/r2, B/r1, I/x

Identifikační údaje podatele

Fyzická osoba/právnícká osoba

Jméno, příjmení /
Název společnosti

Datum narození/
Identifikační číslo

Trvalé bydliště/
sídlo

Jsem ~~nejsm~~*) občan města Brna

Jsem ~~nejsm~~*) vlastníkem pozemku/ú nebo stavby v ploše dotčené
navrhovanou změnou

Katastrální území LIŠEŇ, parc č

Upřesnění obsahu námítky/připomínky

K textové části

Ke grafické části

K procesu pořizování

Městská část

Líšeň

Katastrální území

Brno Líšeň

Parcelní čísla pozemků (adresa,
doplňující popis lokality)

Text námítky/připomínky včetně ZDŮVODNĚNÍ

přílohy:


ano

ne

V Brně dne 17.6.2020

Podpis:

*nehodící se škrtněte



Magistrát města Brna
Odbor územního plánování a rozvoje
Kounicova 67
601 67 Brno

Připomínka k Návrhu změny ÚPmB: Li-15, B/v4, B/r2, B/r1, I/x v k. ú. Brno-Líšeň

Jako obyvatel předmětné oblasti a přímý soused, podávám tímto **připomínku** k návrhu změny ÚPmB, s návrhem změny **nesouhlasím**.

Změna požaduje rozšíření plochy bydlení na území, která jsou v původním Územním plánu vedeny jako nestavební, jedná se o původní zelený pás.

Žádám o vypuštění této změny z návrhu, protože zástavba staré Líšně musí zůstat uchráněna od masové zástavby.

Zároveň zásadně nesouhlasím se zrušením pásu zeleně a jeho nahrazením silnicí I/x. Tranzitní doprava mezi Novolíšeňskou a Kubelíkovou by zásadně zhoršila již tak nevyhovující dopravní situaci v oblasti a narušila životní prostředí. Tento poslední kousek zeleně je nutné uchránit, aby nebyly všechny okolní plochy zastavěné a „zabetonované“, protože to zásadně ovlivňuje podzemní vody, které začíná být nedostatek.

Na konci ulice Kubelíkova je obytná zóna a tímto zásahem by došlo k jejímu znehodnocení a narušení klidného bydlení.

Zelený pás slouží pro skrýše zvířat, jetu hodně ptáků, veverek a jiných živočichů, které musíme chránit před masivní výstavbou.

Obytná zóna tu je městskou částí Brno – Líšeň neustále podporována a chtějí tuto část zanechat jako zónu klidového bydlení.

Dále si je potřeba uvědomit, že dokud nebude rozšířena infrastruktura, např. školka a základní školy, které jsou již v současné době přetížené (nám dítě do školky nepřijali z důvodu plné kapacity), není vhodné masovou výstavbu podporovat.

Nepříjemnou situací je dešťová kanalizace, která v této lokalitě při větších deštích nestíhá a voda teče po silnicích.

O postupu řešení ve věci si přeji být informován.

S pozdravem

V Brně dne 17. 6. 2020



MMB/0297698/2020

Námítka č.1

Výrok:

Námítce se nevyhovuje.

Odůvodnění:

K lokalitě Li-15 uplatnila více připomínek MČ. V rozsahu námítky proti rozšiřování stavebních ploch bydlení na úkor současných nestavebních ploch (dle dosavadního ÚPmB) uvádíme:

Požadavku na zachování pásu plochy zemědělského půdního fondu (ZPF) a části plochy krajinné zeleně (K) při ul. Houbařská dle platného ÚPmB nelze vyhovět: v platném ÚPmB jde jedná se o zbytkovou plochu ZPF, proto byla v návrhu nového ÚP zahrnuta do plochy bydlení s prostorovým uspořádáním "r2", pro souvislou obestavbu severní fronty ulice Houbařská. Stavební využití části plochy B/r2 je omezeno ochranným pásmem nadzemního vedení VVN, proto je zástavba pro bydlení reálná pouze v části plochy přiléhající k veřejnému prostranství.

Požadavek na zachování plochy městské zeleně dle platného ÚPmB v místě prodloužené ulice Houbařská zpracovatel vyhodnotil následovně: v platném ÚPmB je ve stopě prodloužení ulice Houbařská směrem k ulici Novolíšeňská lokálně vymezena nestavební plocha městské zeleně a je žádoucí tuto plochu promítnout i do nového ÚPmB. Propojení je v návrhu nového ÚP vymezeno v celém rozsahu jako plocha veřejných prostranství tak, aby mohla být komunikace realizována a mohla být zajištěna dopravní dostupnost návrhových ploch v oblasti řešení v ÚS Líšeň - Habří i od ulice Novolíšeňská, což je z pohledu MČ nežádoucí. Při doplnění plochy zeleně v prodloužené ulici Houbařská lze vycházet z platného ÚPmB - plochy ZO (jižně) a KV(severně) - a přiměřeně plochu zeleně v nezbytném rozsahu vymezit tak, aby mohla sloužit pro prostup územím od plánované zástavby rezidence Novolíšeňská dále severním směrem mezi plochami B/r2 až k ploše lesní. Zpracovateli byl dán pokyn ve smyslu výše uvedeného, nebo - aby v upraveném návrhu UP navrhl jiný způsob, jak vyhovět podmínce MČ komunikačně nepropojit oblast staré a nové Líšně.

Do upraveného návrhu pro opakované veřejné projednání v červnu 2021 předložil zpracovatel upravené řešení v lokalitě Li-15, kde není komunikace propojující oblast staré a nové Líšně prodloužením ulice Houbařská vymezena konkrétní plochou veřejného prostranství, žádoucí průjezd mezi ulicemi Podbělová – Houbařská je ošetřen ve Výrokové části kartě lokality Li-15 u položky Doprava pro vozidla integrovaného záchranného systému (IZS). Možný způsob řešení průjezdu pro vozidla IZS je specifikován u položky Doprava v kartě lokality Li-15 v textové části Odůvodnění.

Námítce nebylo vyhověno.

Věcná podstata způsobů vypořádání předmětného podání zůstává nadále relevantní, přestože návrh nového územního plánu města Brna prošel přepracováním s ohledem na Pokyny ZMB z roku 2022 a byl uveden do jednotného standardu ÚPD dle stavebního zákona a jeho prováděcích předpisů. Výše uvedené texty je tedy nutno chápat také ve smyslu těchto úprav.

Námítka č.2

Výrok:

Námítce se vyhovuje.

Odůvodnění:

Podatel námítky nesouhlasil v Návrhu nového ÚPmB v roce 2020 se zrušením pásu zeleně a jeho nahrazením silnicí I/x. Je třeba uvést na pravou míru, že Návrh nového ÚPmB kodem "I" označuje plochy zahrádek a označení "x" znamená bez zástavby. Nejedná se tedy o silnici, ale o plochu, která se měla rozvíjet jako plocha zahrádek s využitím pro individuální rekreaci formou zahrádkaření, avšak bez možnosti umístování zahradních chat, tj. bez možnosti zástavby.

Návrh nového ÚPmB byl v roce 2021 změněn a předmětná plocha zahrádek I/x byla změněna a přiřčleněna ke stabilizované ploše lesní L. Tato plocha umožní zachování biodiverzity v území a nedojde ke zničení (zastavění) ekotopu vhodného pro zdejší faunu a flóru.

Věcná podstata způsobů vypořádání předmětného podání zůstává nadále relevantní, přestože návrh nového územního plánu města Brna prošel přepracováním s ohledem na Pokyny ZMB z roku 2022 a byl uveden do jednotného standardu ÚPD dle stavebního zákona a jeho prováděcích předpisů. Výše uvedené texty je tedy nutno chápat také ve smyslu těchto úprav.

MAGISTRÁT MĚSTA BRNA
 Odbor územního plánování a rozvoje
 Došlo dne: 29-06-2020
 Č.j. MMB: 0297700
 Příl.:

MAGISTRÁT MĚSTA BRNA
 Odbor územního plánování a rozvoje
 Kounicova 67
 601 67 Brno

6515

NÁMITKA

NÁZEV PROJEDNÁVANÉ ÚPD

Návrh nového územního plánu

Identifikační údaje podatele

Statutární město Brno

Doručeno: 29.06.2020

MMB/0297700/2020

listy: 1

přílohy:

druh:

lí/sv:



mmb1e57739a7d4

Fyzická osoba

Jméno, příjmení

Datum narození

Trvalé bydliště

Jsem občan města Brna

Jsem vlastníkem pozemku v ploše dotčené navrhovanou změnou.

Katastrální území Brno Bosonohy

Upřesnění obsahu námítky

• K textové části

• Ke grafické části

• K procesu pořizování

Městská část

Brno - Bosonohy

Katastrální území

Bosonohy

Parcelní čísla pozemků (adresa, doplňující popis lokality)

Text námítky včetně ZDŮVODNĚNÍ

Žádám o změnu z B4 na Br1 z důvodu potřeby výstavby rodinného domku.

přílohy - ano:

- 1) List vlastnictví
- 2) Platný územní plán
- 3) Katastrální mapa
- 4) Příloha 4
- 5) Příloha 5

Pozemek p. č. YY/ZZ je ve stávajícím územním plánu veden jako plocha všeobecného bydlení v rozsahu cca 40-50% s indexem IPP 0,8.

Dle návrhu nového územního plánu by došlo k transformaci do plochy smíšené obytné volné s výškovou úrovní zástavby 3-10 m umožňující vedle rezidenční zástavby nově i výstavbu komerčních prostor se zvýšeným pohybem osob, hlučností atd., a dále ke zmenšení plochy pro toto využití na cca 30% na úkor plochy veřejného prostranství.

S navrhovanou změnou nesouhlasím z následujících důvodů:

1. V důsledku zvýšení plochy určené pro veřejné prostranství z důvodu plánované točny pro tramvajovou linku by došlo k nemožnosti realizovat námi dlouhodobě připravovaný projekt (aktuálně již projednáváno s - viz příložená podání).
2. Dlouhodobě připravovanou součástí našeho projektu je realizace veřejně prospěšného blaha.....
3. Se skutečností, že přes náš pozemek je plánován koridor tramvajové linky, jsme srozuměni a v projektu s ním počítáme. Avšak s ostatními výše uvedenými změnami nesouhlasíme, neboť by tím došlo ke znehodnocení našeho vlastnického práva a ke zmaření celé investice včetně výstavby veřejné mateřské školy.
4. Přípravu našeho projektu dlouhodobě uskutečňujeme v souladu se záměry MČ Brno-Bosonohy, Odboru dopravy MMB i OÚPR MMB, kdy na Zastupitelstvu MČ Brno-Bosonohy je projednáváno přesunutí točny tramvajové linky do vzdálenější lokality.
5. Dále bychom chtěli zmínit probíhající spolupráci s
6. Uvažované vysokokapacitní dopravní napojení lokality nedává z našeho pohledu smysl, pokud nebude v lokalitě umožněno zbudovat vysokokapacitní bydlení.
- 2** 7. Umístění tramvajové točny na svých pozemcích zásadně odmítám. **2**
8. V projektu máme nainvestované pro nás extrémní finanční prostředky, zčásti ve formě nákladných úvěrů, a proto jsme připraveni bránit svoji investici.

V dne 28. 6. 2020

Podp

*nehodící se škrtněte

MMB/0297700/2020

Námítka č.1

Výrok:

Námítce se nevyhovuje.

Odůvodnění:

Předmětné pozemky jsou dle platného ÚPmB součástí nestavební - volně stabilizované funkční plochy s objekty pro individuální rekreaci na ZPF. V Konceptu nového ÚPmB (2011) byly předmětné pozemky v I. a II. variantě prověřeny a navrženy jako součást plochy bydlení a ve III. variantě jako součást stabilizované plochy zahrádek – plochy s přípustnými zahradními chatami.

Zpracovatel při zpracování Návrhu nového ÚPmB vycházel z platného ÚPmB, Konceptu nového ÚPmB, Pokynů pro zpracování Návrhu územního plánu města Brna, které schválilo Zastupitelstvo města Brna usnesením č. ZM7/3871 na zasedání konaném dne 19. 6. 2018 (dále jen Pokyny), a dalších aktuálních podkladů. V Pokynech je uvedeno mimo jiné následující: "V území lokality By-4 (dle var. I a II) zachovejte rozsah ploch pro rozvoj dle dnes platného ÚPmB dále řešte zbývající území dle var. III a vymezte pouze územní rezervu pro bydlení, a to z důvodu neexistence trasy D43 na území města; rozvoj funkce bydlení spojený s existencí D43 na území města prověřený ve var. I a II. Konceptu řešte v územních rezervách s touto uvedenou podmínkou." (Pozn.: komunikace původně označovaná jako D43 nebo také X/43 je nyní označována jako silnice I/43.) Proto je předmětná lokalita v Návrhu nového ÚPmB navržena jako stabilizovaná plocha zahrádek I, při zachování kontinuity územního plánování, pouze s vymezenou územní rezervou B-4, určenou pro bydlení jako budoucí využití.

O trase silnice I/43 (dříve označované D43 nebo X/43) v době zpracování a projednání Návrhu nového ÚPmB v 1. kole (v roce 2020) nebylo rozhodnuto.

V roce 2021 již byla trasa silnice I/43 známá, na základě Aktualizace č. 1 ZÚR JMK. Vymezení návrhové plochy bydlení v předmětné lokalitě je však podmíněno také prověřením možnosti rozšíření návrhových ploch bydlení, prověřením vymezení retenčního kanálu v návaznosti na návrhové plochy H při ul. Sojkova, prověřením umístění veřejných prostranství a prostupnosti územím v severojižním směru, možností odkanalizování a v neposlední řadě vyhodnocením potřeby dalších zastavitelných ploch. V souvislosti s novými požadavky na využití území (např. jiné trasování páteřních komunikací a s tím související územní rozvoj) OÚPR MMB zadal zpracování územní studie lokalita Bosonohy, která bude sloužit jako aktuální územně plánovací podklad, který však nelze z časových důvodů zpracovat do upraveného konečného znění Návrhu nového ÚPmB. Řešení, které bude navrženo územní studií, bude dohodnuto se všemi aktéry v území a bude předmětem následné změny nového ÚPmB.

Z výše uvedených důvodů zůstane v lokalitě vymezená stabilizovaná plocha zahrádek I s vymezenou územní rezervou B-4.

Věcná podstata způsobů vypořádání předmětného podání zůstává nadále relevantní, přestože návrh nového územního plánu města Brna prošel přepracováním s ohledem na Pokyny ZMB z roku 2022 a byl uveden do jednotného standardu ÚPD dle stavebního zákona a jeho prováděcích předpisů. Výše uvedené texty je tedy nutno chápat také ve smyslu těchto úprav. Pro úplnost dodáváme, že již byla zpracována územní studie BOSONOHY, která prověřila a navrhla urbanistickou koncepci předmětného území a byla na základě požadavku místní samosprávy MČ Brno - Bosonohy zpracována do NÚP 2024. V ÚS byla vyznačena plocha dopravní infrastruktury a územní rezerva pro smíšenou funkci C-3, které se propsaly do NÚP 2024 jako plocha RZV doprava všeobecná - DU a územní rezerva R.SU.3 (pro funkci plochy RZV smíšené obytné všeobecné).

Námítka č.2

Výrok:

Námítce se nevyhovuje.

Odůvodnění:

V rámci podání je vysloven nesouhlas s umístěním tramvajové točny na pozemcích podatele v k.ú. Bosonohy.

Původní vyhodnocení z r. 2022:

Pozemek p.č. 2340/1 v k.ú. Bosonohy, citovaný v podání, není plochou dopravní infrastruktury D dotčen a rovněž není na něm vymezena tramvajová točna.

Návrh pro opakované veřejné projednání bude v souvislosti se zpřesněním koncepce rozvoje MČ Brno-Bosonohy upraven. Současně bude na části území rozhodování v území podmíněno pořízením územní studie, která bude dané území řešit ve větší podrobnosti a souvislostech, než je možné vystihnout v podrobnosti řešení územnímu plánu.

Podatel má právo případně uplatnit námítku v rámci opakovaného projednání.

Nové vyhodnocení 2024:

Nad rámec požadavků ZMB bylo přistoupeno ke zpracování Návrhu ÚPmB pro společné jednání (2024) v jednotném standardu ÚPD v souladu s rozhodnutím RMB, která na svém R9/019. zasedání dne 15.2.2023 schválila dodatek č.3 ke smlouvě o vzájemné spolupráci na zpracování Návrhu nového Územního plánu města Brna.

Na základě požadavku určeného zastupitele a pořizovatele bylo v předmětném území zapracováno řešení dle územní studie Bosonohy.

Zmiňovaná tramvajová točna na pozemku p.č. 2340/1 v k.ú. Bosonohy umístěna není, tedy věcný obsah námítky je bezpředmětný.

V rámci návrhu je "severní" okraj předmětného pozemku dotčen plochou dopravy všeobecné (DU) pro záměr By/3 (Prodloužená Petra Křivky).

S ohledem na okrajové dotčení pozemku podatele nelze požadavek zohlednit.

6188

MAGISTRÁT MĚSTA BRNA
ODBOR ÚZEMNÍHO PLÁNOVÁNÍ
A ROZVOJE

MAGISTRÁT MĚSTA BRNA
Odbor územního plánování a rozvoje
Došlo: 27-06-2020
Č.j. MMB: 0297-709/2020
Přil.:

PODÁNÍ K NÁVRHU
Návrh Územního plánu města Brna

Podatel	
Typ subjektu:	Fyzická osoba
Příjmení, jméno	
Adresa / sídlo:	
Kontakt:	

Přípomínka

Dostupné malé obchody
Návrh ÚPmB obsahuje začlenění maloobchodu do většiny stavebních ploch, zároveň maloobchod nedostatečně reguluje a v rozporu s deklarovanou koncepcí nepodporuje rozptýlenou síť dobře dostupných maloobchodů jako součást města krátkých vzdáleností. Navrhují proto, aby:

- využití pro maloobchod v plochách pro bydlení (B), smíšených obytných (C) a v plochách komerční vybavenosti (W) bylo omezeno prodejní plochou do 400 m² a počtem parkovacích stání do 10,
- využití pro maloobchod v plochách smíšených obytných (C) a plochách komerční vybavenosti (W) bylo do 1.000 m² prodejní plochy a bylo podmíněno realizací v patrových objektech s polyfunkčním využitím a při současném integrování parkování o max. 30 parkovacích stáních,
- využití pro maloobchod v plochách veřejné vybavenosti (V), plochách výroby a skladování (P) a plochách lehké výroby (E) bylo podmíněně přípustné do 200 m² prodejní plochy, pokud není realizován v samostatném objektu.

1

1

Přípomínka

Podpora pěší a cyklo dopravy
ÚPmB nevyužívá dostatečně možnosti usnadnění výstavby cyklistické infrastruktury, a to mj. tím, že by požadoval napojení rozvojových lokalit na síť komunikací pro nemotorovou dopravu, klíčové cyklostezky vymezil jako veřejně prospěšné stavby či definoval místa a zařízení k bezpečnému parkování kol na klíčových přestupních uzlech. Navrhují proto, aby:

- hlavním využitím ploch dopravní infrastruktury (D) bylo i využití pro pěší a cyklistickou dopravu,
- povinnou součástí navrhovaných pozemních komunikací definovaných jako sběrné byly stavebně oddělené koridory zvláště pro cyklistickou dopravu a pěší dopravu,
- všechny lokality s počtem reálných nebo očekávaných uživatelů nad 1.500 osob obsahovaly v kartě lokality podmínku stanovující, že výstavbu v lokalitě je možné zahájit až po vybudování dopravního propojení lokality se všemi sousedícími městskými částmi samostatnými cyklostezkami a chodníky, a to stavebně oddělenými od motorové dopravy a vedenými ve směrově i výškově nejpřímější stopě,
- grafická část ÚPmB 2.2 Souhrnný výkres dopravy obsahovala také síť páteřních cyklostezek (zejména těch sloužících k propojení jednotlivých městských částí s centrem města nebo jednotlivých městských částí mezi sebou), nikoliv pouze cyklotrasy,
- páteřní cyklostezky tam, kde jejich realizaci brání chybějící veřejný pozemek, byly vymezeny jako veřejně prospěšné stavby,
- u klíčových železničních stanic a konečných tramvaje (například žel. stanice a zastávky Brno hl.n., Slatina, Chrlice, Starý Lískovec, Řečkovice a Královo Pole, konečné tramvaje Obřany, Líšeň – Holzova, Kamechy, Bosonohy, Přízřenice) byla stanovena podmínka vybudování kapacitních míst a zařízení k bezpečnému odkládání jízdních kol (bike and ride) a tam, kde jejich realizaci brání chybějící veřejný pozemek, byly vymezeny jako veřejně prospěšné stavby.

2

2

Připomínka

Hospodaření s dešťovou vodou

Vsakováním dešťové vody všude tam, kde to je možné, můžeme docílit zdravějšího vodního režimu a zmenšení efektu tepelného ostrova.

Navrhují proto, aby:

- do obecných zásad odkanalizování bylo doplněno, že veškeré zastavitelné plochy a plochy přestaveb budou odkanalizovány oddělným systémem kanalizace a bude na nich důsledně vyžadováno hospodaření se srážkovými vodami následovně: srážkové vody budou buď zadržovány s následným sekundárním využitím anebo vsakovány na vlastním pozemku stavby nebo v jejím okolí; pouze pokud to podloží prokazatelně neumožňuje, mohou být dešťové vody vypouštěny do vodoteče nebo dešťové kanalizace, přičemž v těchto případech budou před vypouštěním brzděny v retenčních nádržích. Srážkové vody z veškerých zpevněných ploch veřejných prostranství budou vsakovány, pouze pokud to podloží prokazatelně neumožňuje, mohou být vypouštěny do vodoteče nebo dešťové kanalizace, přičemž v těchto případech budou před vypouštěním brzděny v retenčních nádržích.

3

3

Ochrana zeleně

Návrh ÚPmB vágně a nedostatečně stanovuje zastoupení zeleně v různých funkčních typech ploch. Také oslabuje ochranu malých, ale významných ploch zeleně ve stabilizovaných plochách tím, že je absorbuje do jiných funkčních typů ploch. Návrh ÚPmB nezajišťuje dostatečnou ochranu přírodně cenných území, ani dostatečné vytváření prostoru pro zeleň v nové zástavbě, a to včetně ochrany nových ploch k bydlení před zátěží ze sousedních ploch výroby a skladování.

Navrhují proto, aby:

- územní plán definoval koeficient zeleně (KZ), a to následovně:

Koeficient zeleně (KZ) udává poměr nezpevněné plochy osázené vegetací a umožňující vsakování dešťové vody na terénu vůči ploše pozemku. KZ je závazný jak pro disponibilní pozemek pro stavební záměr, tak pro celou jednotlivou funkční plochu. Do koeficientu lze jako nezpevněnou plochu osázenou vegetací náhradním způsobem započítat:

- 1/2 plochy osazených a funkčních vegetačních střech o mocnosti souvrství do 0,3 m,
- 1/2 plochy osazených a funkčních vegetačních střech o mocnosti souvrství nad 0,3 m,
- 80 % plochy osazených a funkčních vegetačních střech o mocnosti souvrství nad 1 m,
- plochu povrchu umožňujícího plnohodnotné vsakování okolo vzrostlých stromů ve zpevněných plochách (mříž, půda, půda s mulčem; nikoli dlažba atp.),
- 5 m² za každý strom ve zpevněné ploše s malou korunou (druh/kultivar s celkovou výškou do 8 m v dospělosti) a dostatečným objemem prokořenitelného prostoru,
- 20 m² za každý strom ve zpevněné ploše se střední korunou (druh/kultivar s celkovou výškou do 15 m v dospělosti) a dostatečným objemem prokořenitelného prostoru,
- 40 m² za každý strom ve zpevněné ploše s velkou korunou (druh/kultivar s celkovou výškou nad 15 m v dospělosti) a dostatečným objemem prokořenitelného prostoru,
- 5 m² za každý běžný metr fasád upravených a využitých pro pnutí popínavých dřevin nebo treláží či pergol na ozeleněných střeších při zajištění dostatečného prokořenitelného prostoru pro dané dřeviny.

Náhradním způsobem je možné započtením nahradit pouze:

- 1/4 požadované plochy KZ v případě samostatně stojících rodinných domů,
- 1/2 požadované plochy KZ u ostatních staveb,
- celou požadovanou plochu pouze výjimečně ve stávající kompaktní blokové zástavbě ve stabilizovaných plochách tam, kde jiným způsobem prokazatelně není možné dosáhnout existujícího urbanistického charakteru (např. v zástavbě nároží bloků a v případě nerovnoměrné parcelace)

- koeficient zeleně byl pro jednotlivé struktury zástavby stanoven následovně:

- kompaktní: 0,3 pro stabilizované plochy a 0,5 pro zastavitelné plochy
- volná: 0,6
- rezidenční nízkopodlažní: 0,5
- areálová: 0,4
- omezená: 0,8
- plochy bez zástavby: 0,9

- plochy nad 2 000 m², které byly definovány územním plánem z r. 1994 jako plochy zeleně (ZP či ZO) a které jsou v Návrhu ÚPmB součástí jiných typů ploch, byly vymezeny jako samostatné plochy městské zeleně (Z); jedná se např. o plochy kolem Komenského nám.

(Červeného kostela), alej na tř. Kpt. Jaroše, vnitroblok u mateřské školy Chodská 15 a desítky dalších zelených plácků, parčíků či vnitrobloků,

- byly v hlavním výkresu vymezeny plochy přírodní se způsobem využití podle § 16 vyhlášky č. 501/2006 Sb., o obecných požadavcích na využívání území, zejména biocentra, zvláště chráněná území, evropsky významné lokality a registrované významné krajinné prvky, a tím byla zajištěna jejich ochrana,

- v kartách lokalit, kde sousedí plochy pro výrobu (E - plochy lehké výroby, P - plochy výroby a skladování) a plochy pro bydlení (B - plochy bydlení, C - plochy smíšené obytné), byla doplněna podmínka předchozí či souběžné realizace pásu izolační zeleně (vzrostlé zeleně o pásu šířky min. 10 m nebo rozloze min. 20 % rozlohy plochy výroby) podél sousedících hranic těchto ploch,

- v obecných zásadách technické infrastruktury bylo stanoveno, že při návrhu tras technické infrastruktury budou sítě sdružovány do koridorů pro dosažení účelného prostorového uspořádání a vytvoření prostoru pro realizaci modrozelené infrastruktury v uličním profilu; a dále, že v územích, která nejsou v současné době plynofikována, mají ostatní vedení a prvky modrozelené infrastruktury prioritu před budováním nového nízkotlakého rozvodu plynu.

5

5

Přípomínka	Veřejný prostor V zájmu zvýšení využitelnosti veřejných prostranství pro pěší, cyklisty i zeleň by měl ÚPmB u novostaveb stanovit povinnost umístění odstavných stání mimo veřejná prostranství (tj. stání pro odstavení vozidla v době, kdy se nepoužívá). V oblastech s dobrou dostupností veřejnou dopravou je pak potřeba přizpůsobit minimální počet odstavných a parkovacích stání. Navrhují proto, aby v kap. 4.1 Dopravní infrastruktura bylo stanoveno, že: • odstavná stání se v zastavitelných plochách a v případě novostaveb ve stabilizovaných plochách zřizují mimo veřejná prostranství a s výjimkou rodinných domů v podzemních podlažích budov, • v místech dobré dostupnosti kolejové dopravy pěší docházkou (ve vzdálenosti do 150 metrů) se součinitel vlivu stupně automobilizace redukuje na poloviční hodnotu součinitele příslušného pásma.
-------------------	---

V dne	Podpis
Vyplněný formulář zašlete na níže uvedenou adresu: Magistrát města Brna, Odbor územního plánování a rozvoje, Kounicova 67, 601 67 Brno	

MMB/0297709/2020

Námítka č.1

Výrok:

Námítce se vyhovuje částečně.

Odůvodnění:

Podatel požaduje, aby v plochách bydlení, smíšených obytných a komerční vybavenosti byla omezena velikost prodejní plochy na 400 m² a počet parkovacích míst na 10 stání. Při realizaci integrovaného parkování do 30 stání pak v rámci patrových objektů v plochách komerční vybavenosti a v plochách smíšených obytných podmíněn připustit až 1 000 m² prodejní plochy. V plochách veřejné vybavenosti, výroby a skladování a lehké výroby podmíněně připustit 200 m² prodejní plochy, pokud není maloobchod realizován v samostatném objektu. Mezi docházkovou vzdáleností maloobchodu a maximální velikostí prodejní plochy maloobchodu nelze spatřovat příčinnou souvislost. Stanovení maximální velikosti prodejní plochy nepředurčuje vzdálenost mezi jednotlivými prodejny. Snížení maximální velikosti prodejní plochy nezaručuje zlepšení časové dostupnosti maloobchodu. Pro dostupnost maloobchodu je proto podstatnější adekvátní rozmístění ploch s rozdílným způsobem využití, které umístění maloobchodu umožňují. Stanovení dané maximální velikosti prodejních ploch (a případné stanovení podmínek pro jejich umístění) je věcí odborného posouzení zpracovatele návrhu územního plánu, které vychází z reálií a odborné úvahy (viz např. plochy C). Obecně lze konstatovat, že požadavek na vyloučení maloobchodu s prodejní plochou větších než 400 resp. 1000 m² plochy nepřiměřeně zhoršuje podmínky pro vyváženou a rozmanitou síť maloobchodu, a to zejména pro ty skupiny zákazníků s rozdílnými vzorci nákupního chování, které prodejny většího plošného formátu preferují, což je v konečném důsledku v rozporu s koncepcí krátkých vzdáleností, na kterou je poukazováno. Požadavek na přísné omezení prodejní plochy nepřiměřeně snižuje potenciál k tomu určených ploch, tj. zejména ploch obytně smíšených (C) a ploch komerční vybavenosti (W). V neposlední řadě je také nutné nastavením regulativů sledovat požadavek zadání územního plánu na vytvoření široké škály možností a forem komerce v rovnoměrném zastoupení na území města.

Při hodnocení přísnosti regulativu určujícího maximální velikost prodejních ploch je nutné mít na zřeteli také ustanovení návrhu územního plánu, které stanoví, že „prodejní plochou se rozumí hrubá podlažní plocha maloobchodního zařízení, kde při prodeji zboží dochází ke kontaktu se zákazníkem (nikoli tedy sklady, komunikace, související administrativní plochy ani nezbytná příslušenství). Maloobchodním zařízením se pak v tomto kontextu rozumí jedna prodejna nebo soubor všech prodejen v rámci jednoho záměru nebo v rámci jednoho funkčně propojeného celku, popř. jako součást též plocha vně prodejny, navazující na budovu a sloužící k výše popsanému způsobu využití.“ Z výše uvedeného plyne, že je-li v rámci jednoho objektu umístěováno více prodejních jednotek, jejich prodejní plochy se sčítají. Nastavení regulativu příliš přísně by proto mělo za následek nemožnost umístění více (i relativně malých prodejních jednotek) v rámci jednoho záměru.

K podání lze také uvést, že počty parkovacích míst a stání jsou dány příslušnými předpisy a normami. Územnímu plánu nepřísluší jejich rozsah stanovovat. Jedná se o podrobnost nad rámec územního plánu.

U jednotlivých ploch s rozdílným způsobem využití lze, kromě výše uvedeného, doplnit následující:

V plochách smíšených obytných (C) je stanovena maximální velikost prodejní plochy 1 500 m². Stanovení této hranice je řádně odůvodněno v Odůvodnění pro první veřejné projednání (str. 259), a to následovně: „Využití pro maloobchod v hlavním využití je omezeno prodejní plochou do 1500 m²; při projednání konceptu byla uvedena prodejní plocha do 1000 m². Při změně velikosti výměry vycházel zpracovatel z nedávno provedeného průzkumu

maloobchodního prodeje a z vlastního šetření prodejních ploch největších maloobchodních řetězců (zejména supermarketů a diskontní prodejny), ze kterých je zřejmé, že průměrná velikost standardních typických prodejen maloobchodu se sice v průměru pohybuje v rozmezí 800-1200 m², ovšem v hustě obydlených oblastech prodejny klasických maloobchodních řetězců dosahují prodejní plochy 1500 m². Údaj byl tedy změněn v souladu se zjištěními z reality.“ Maloobchod nad 1500 m² (avšak do 5000 m²) prodejní plochy lze realizovat pouze v patrových objektech při současném integrování parkování v objektu a jiné využití, pokud je zachována polyfunkčnost v ploše a využití je slučitelné s využitím navazujícího území.

V návrhu ÚPmB také byla stanovena na základě průzkumu zpracovatele maximální přípustná prodejní plocha maloobchodu 1 500 m² v plochách bydlení (B). Při projednávání návrhu ÚPmB projevila veřejnost obavu z neúměrně rozsáhlých prodejen při nevhodné lokalizaci. Tvůrci územního plánu námitkám vyšli vstříc, s tím, že prodejní plocha bude snížena na 1 000 m² a pro větší prodejnu (do 1500 m²) je třeba doložit vhodnost situačního řešení podle okolností v území. Pro ověření stanoveného údaje lze použít řetězce Lidl, Albert, Billa a Penny typu supermarket, jejichž průměrná prodejní plocha je asi 900 m² (rozptyl velikosti jednotlivých prodejen je přitom ovšem značný, pohybuje se od 500 m² až po 2 000 m²). Prodejní plocha tvoří velkou většinu (odborným odhadem cca 80 %), celkové výměry objektu. Stanovená velikost 1 000 m² prodejní plochy tak odpovídá běžným supermarketům výše uvedených řetězců, neznemožňuje tedy realizaci běžného občanského vybavení v území; větší provozovny je pak třeba prověřit podle okolností v území. Požadavku je tedy v tomto bodě částečně vyhověno.

Pro plochy komerční (W) lze uvést, že pokud by byla snížena velikost prodejní plochy na velikost uvedenou v podání (tj. 400 resp. 1000 m²), nesplňovala by tyto podmínky řada z již existujících maloobchodních prodejen, které tvoří základ maloobchodní sítě, nacházejících se ve stabilizovaných plochách. Plochy komerční vybavenosti by při restriktivním stanovení maximální velikosti prodejní plochy nemohly plnit svoji předpokládanou funkci.

V podmínkách využití plochy veřejné vybavenosti (V) není maloobchod výslovně uveden. Lze jej však řadit mezi přípustné využití, které je definováno jako „využití související, podmiňující nebo využití sloužící záměrům hlavnímu využití“. Z tohoto lze vyvozovat, že případné maloobchodní využití, ačkoliv není jeho rozsah vyjádřen plošně, musí být pouze takového rozsahu, který odpovídá potřebám daného hlavního využití. Pro úplnost lze uvést, že v ploše veřejné vybavenosti (V) je taktéž možné, avšak až po naplnění hlavní funkce, umisťovat jiné funkční využití.

V plochách lehké výroby (E) odůvodnění výslovně stanovuje, že „regulativ směřuje k zachování smyslu uvedených ploch: plochy by měly mít charakter primárně produkční a skladovací a neměly by být vytěžovány pro čistě maloobchodní záměry. Ilustrativně popsáno, např. běžná provozovna typizovaného maloobchodu (Lidl, Billa, Albert apod.) by zde neměla být samostatně přípustná, zatímco např. sklad sanitárního zařízení a obkládacích materiálů ve spojení s prodejnou či předváděcími místnostmi pro zákazníky typově odpovídá záměrům plochy E.“ Jedná o specifický druh prodeje, u kterého se nepředpokládá, že bude vytvářet síť základní dostupnosti maloobchodu. Vzhledem k charakteru plochy, omezování velikosti prodejní plochy není vhodným nástrojem regulace.

Plochy výroby a skladování (P) nejsou určeny pro klasický maloobchodní prodej. Vzhledem k charakteru plochy, omezování velikosti prodejní plochy není vhodným nástrojem regulace.

Věcná podstata způsobů vypořádání předmětného podání zůstává nadále relevantní, přestože návrh nového územního plánu města Brna prošel přepracováním s ohledem na Pokyny ZMB z roku 2022 a byl uveden do jednotného standardu ÚPD dle stavebního zákona a jeho prováděcích předpisů. Výše uvedené texty je tedy nutno chápat také ve smyslu těchto úprav.

Pro úplnost pouze doplňujeme, že u ploch individuálního bydlení (BI), které byly vymezeny na základě pokynu zastupitelstva, došlo k omezení prodejní plochy na 500 m².

Námítka č.2

Výrok:

Námítce se vyhovuje částečně.

Odůvodnění:

V rámci podání je uveden názor podatele, že návrh ÚPmB nevyužívá dostatečně možnosti usnadnění výstavby cyklistické infrastruktury, požaduje vymezení „klíčových cyklostezek“ jako veřejně prospěšné stavby a definoval místa pro bezpečné parkování kol na „klíčových přestupních uzlech“.

Úkolem územního plánu je vytvářet územní podmínky pro možnost umístění záměrů, nikoliv zajistit „bezproblémovou“ realizaci všech záměrů a znát podrobné technické provedení jednotlivých úseků. Obecně územní plán stanovuje základní koncepci rozvoje území obce, ochrany jeho hodnot, jeho plošného a prostorového uspořádání, uspořádání krajiny a koncepci veřejné infrastruktury a stanovuje podmínky pro využití území. Nový Územní plán města Brna (ÚPmB) pracuje s méně podrobným měřítkem hlavního výkresu 1:10 000, než tomu je u současného (1:5000).

K požadavku na zařazení cyklistické dopravy do hlavního využití ploch dopravní infrastruktury uvádíme:

Pro dokladování transparentnosti procesu vyhodnocení podání je uvedeno také mezitímní vyhodnocení podání z r. 2020:

Požadavku nebylo v roce 2020 vyhověno, protože: „V rámci stanovení podmínek využití ploch v kap. 6.2. a kap. 6.3.3.10 závazné textové části je umožněno umístění cyklistické infrastruktury ve všech plochách s rozdílným způsobem využití, přičemž v plochách dopravní infrastruktury D je jejich umístění přípustné.

Požadavek na zařazení pěší a cyklistické dopravy do hlavního využití ploch dopravní infrastruktury D, jehož součástí jsou především komunikace vyššího dopravního významu tvořící páteř základního komunikačního systému, neodpovídá charakteru a způsobu vymezení ploch s rozdílným způsobem využití. Toto je primárně umožněno v plochách veřejných prostranství, které slouží obsluze ploch dopravní a technickou infrastrukturou za současného umožnění průchodu a pohybu obyvatel, tedy v rámci této plochy s rozdílným způsobem využití je cyklistická infrastruktura součástí hlavního využití.

Jelikož však v rámci stanoviska dotčeného orgánu byla uplatněna podmínka k vedení cyklistické dopravy v souběhu s komunikacemi, bude v této souvislosti zpřesněna a doplněna výroková část i odůvodnění návrhu řešení. V této souvislosti je možné prověřit případnou úpravu znění podmínek využití ploch s rozdílným způsobem využití.“

Konečné vyhodnocení podání se vztahuje k výslednému řešení Návrhu nového ÚPmB:

V rámci zpřesnění kap. 4.1 Dopravní infrastruktura a stanovení podmínek využití ploch v kap. 6.2. a kap. 6.3.3.10 závazné textové části je umožněno umístění pěší a cyklistické infrastruktury ve všech plochách s rozdílným způsobem využití, přičemž v plochách dopravní infrastruktury D je jejich umístění přípustné i jako hlavní využití.

Tímto je požadavek zohledněn.

Další jednotlivě uvedené požadavky jsou nad rámec podrobnosti zpracování územního plánu a níže uvádíme:

Ke stanovení podmínky povinné segregace pěší a cyklistické dopravy podél sběrných komunikací a zahájení výstavby až po dobudování propojení lokality se všemi sousedními městskými částmi samostatnými stezkami a chodníky uvádíme, že je tímto již předjíráno konkrétní technické řešení vlastní realizace, aniž by byla ve všech skutečnostech známa reálná možnost v území, a ne vždy je možné z hlediska různých omezení a limitů tyto podmínky naplnit. Současně jakýkoliv záměr musí splňovat platné právní předpisy a normy.

V rámci územního plánu jsou vytvářeny územní podmínky pro možnost vedení v rámci ploch nebo koridorů. To, jakým způsobem bude možné uliční prostor uspořádat, případně propojení trasovat je předmětem dalších podrobnějších stupňů projektové dokumentace a podmínek

vlastníka komunikace. Podrobnost měřítka zpracování výkresu 2.2 Souhrnný výkres dopravy neumožňuje grafické zobrazení požadavku zobrazení oddělených koridorů cyklistických a pěších tras.

Z tohoto důvodu nelze této podmínce z hlediska podrobnosti zpracování územně plánovací dokumentace vyhovět.

Z hlediska požadavku na zakreslení dalších cyklotras uvádíme, že v rámci cyklistické dopravy byl zvolen obecnější přístup.

Ve výkresu 2.2. Souhrnný výkres dopravy jsou vyznačeny „vybrané samostatné cyklotrasy“, kterými jsou zpřesněny záměry ze Zásad územního rozvoje Jihomoravského kraje. Ve výkresu odůvodnění O.6 Cyklistická doprava – schéma jsou k výše uvedenému jevu navíc vyznačeny „vybrané pouliční cyklotrasy“, které naznačují možná vybraná propojení území města, která však již nejsou závazná a je možné je operativně upravovat nebo dále doplňovat.

Grafické předurčení cyklotras by se v rámci přípravy záměrů mohlo ukázat jako omezující v případě potřeby úpravy vedení trasy; odlišné řešení by mohlo vést ke změně územního plánu a tím neúměrnému prodloužení přípravy záměrů.

Z dlouhodobých zkušeností se toto ukázalo jako nevhodné a z tohoto důvodu bylo přistoupeno k vymezení koridorů zajišťujících návaznost na koridory dle textové části nadřazené územně plánovací dokumentace (Zásad územního rozvoje Jihomoravského kraje), které jsou územním plánem zpřesněny. Všem ostatním trasám je obecně umožněno jejich umístění ve všech plochách s rozdílným způsobem využití v rámci obecných podmínek využití území. Z tohoto důvodu nelze požadavku vyhovět.

Z hlediska požadavku vymezení „páteřních“ cyklistických stezek jako veřejně prospěšné stavby je nutno uvést, že nám v současné době není znám komplexní průběh všech cyklotras a cyklostezek na správním území města a z tohoto důvodu není možné vymezit přesný průmět všech záměrů. Současně byl z hlediska přípravy zvolen obecnější přístup, aby jakýkoliv nový záměr nevyžadoval změnu územního plánu. Z tohoto důvodu nelze požadavku vyhovět.

Pokud se jedná o požadavek na vybudování kapacitních míst a zařízení k bezpečnému odkládání kol u „klíčových železničních stanic a konečných tramvajů“ či parkoviště pro kola, jedná se o záměry nad podrobnost územního plánu, jejich umístění je obecně přípustné v rámci doplňujícího nebo souvisejícího využití ve všech plochách s rozdílným způsobem využití a není nutné pro ně předjímat umístění a vymezení, potažmo vymezovat plochu jako veřejně prospěšnou stavbu. Pokud není znám konkrétní projekt, nelze s přesností stanovit dotčené pozemky, a tedy i vymezit jako veřejně prospěšné stavby. Z tohoto důvodu nelze požadavku vyhovět.

Věcná podstata způsobů vypořádání předmětného podání zůstává nadále relevantní, přestože návrh nového územního plánu města Brna prošel přepracováním s ohledem na Pokyny ZMB z roku 2022 a byl uveden do jednotného standardu ÚPD dle stavebního zákona a jeho prováděcích předpisů. Výše uvedené texty je tedy nutno chápat také ve smyslu těchto úprav.

Námítka č.3

Výrok:

Námítce se nevyhovuje.

Odůvodnění:

Závazná textová část: Územní plán stanovuje následující zásady pro odkanalizování a odvodnění:

- Veškeré zastavitelné plochy a plochy přestaveb budou odkanalizovány oddílným systémem kanalizace a bude na nich důsledně vyžadováno hospodaření se srážkovými vodami.
- Komunální odpadní vody musí být odváděny a čištěny na centrální mechanicko-biologické čistírně odpadních vod. Používání lokálních nebo domovních ČOV je přípustné pouze výjimečně, a to v případě veřejného zájmu nebo pro samostatně stojící objekty příliš vzdálené od trasy kanalizace, nikoliv jako koncepční řešení lokality. Nesmí být umístěna nebo povolena stavba, ve které vznikají komunální odpadní vody bez splnění výše uvedeného. Nesmí být umístěna nebo povolena změna stavby, při které dochází k navýšení množství komunální

odpadních vod, bez splnění výše uvedeného. V závazné části je dále uvedeno, že bude zpracována územní studie Koncepce rozvoje modrozelené infrastruktury.

V části Odůvodnění je upřesněno a doporučeno:

Pro odvodnění zastavitelných ploch a ploch přestaveb platí regulativ pro odtok srážkových vod daný max. hodnotou 10 l/(s.ha) z neredukované plochy při četnosti překročení retenční kapacity objektu max. 1 x za 5 roků a max. době prázdnění 24 hodin. A to v případě, že majitel nebo provozovatel kanalizace (příp. správce vodního toku) nestanoví s ohledem na aktuální podmínky přísnější limity. Obecně platí, že přímé napojení srážkových vod do kanalizace pro veřejnou potřebu je nepřijatelné.

Z hlediska snížení srážkového odtoku je vhodné aplikovat následujících opatření, které jdou nad rámec běžných legislativních požadavků na odvádění srážkových vod:

- minimalizovat podíl nepropustných zpevněných ploch,
- využívat polopropustných materiálů pro zpevněné plochy,
- preferovat přírodě blízké objekty hospodařící s dešťovou vodou,
- realizovat vegetační střechy,
- využívat srážkové vody k provozu nemovitostí.

Výše uvedené principy je vhodné prosazovat i v rámci rekonstrukcí stávajících staveb a prostranství. V souvislosti s již zaznamenanými dopady klimatické změny by si Statutární město Brno mělo určit jasnou strategii implementace a provozování tzv. modrozelené infrastruktury na stávajících a nově navrhovaných veřejných prostranstvích. Modrozelená infrastruktura je v současnosti vnímána jako jedno z významných adaptačních opatření s řadou přidaných benefitů a ekosystémových služeb, které překračují rámec běžného odvodnění. Z obsahu výroku i odůvodnění vyplývá, že tato problematika je aktuální a město Brno se jí již dnes průběžně zabývá a principy postupně uvádí do praxe. Hospodaření s dešťovou vodou je zpracováno v platných Městských standardech pro kanalizační zařízení: [Standards_pro_kanalizacni_zarizeni.pdf \(brno.cz\)](#). Tento dokument se v současné době aktualizuje. Zároveň je možné odkázat na studii, která se touto problematikou v souvislosti se souvisejícími tématy rovněž zabývá: [ZmirnovaniKlimZmen_NadacePartnrstvi.pdf \(brno.cz\)](#). Rovněž v rámci probíhající Aktualizace generelu odvodnění - část Kanalizace bude samostatná kapitola věnována této tematice.

Námítce je vyhověno již ve stávající podobě návrhu.

Věcná podstata způsobů vypořádání předmětného podání zůstává nadále relevantní, přestože návrh nového územního plánu města Brna prošel přepracováním s ohledem na Pokyny ZMB z roku 2022 a byl uveden do jednotného standardu ÚPD dle stavebního zákona a jeho prováděcích předpisů. Výše uvedené texty je tedy nutno chápat také ve smyslu těchto úprav. Pro úplnost dodáváme, že v NÚP 2024 došlo k úpravě výše uvedeného citovaného znění textové části. Dále upozorňujeme, že dne 28.03.2023 byla schválena možnost využití územně plánovacího podkladu Aktualizace a správy Generelu odvodnění města Brna - část Kanalizace (dále jen "AGOMB"), který nahrazuje Generel odvodnění města Brna - D. Část kanalizace a problematikou hospodaření s dešťovou vodou se zabývá. Na základě AGOMB došlo k úpravě v NÚP 2024.

Tyto úpravy však nevedou ke změně vypořádání předmětného podání.

Námítka č.4

Výrok:

Námítce se vyhovuje částečně.

Odůvodnění:

- Zastoupení zeleně v různých typech ploch

Zastoupení zeleně v plochách s rozdílným způsobem využití je v návrhu nového ÚPmB řešeno stanovením povinného minimálního plošného zastoupení zeleně na rostlém terénu v plochách bydlení, v plochách smíšených obytných, v plochách rekreace, a v plochách zahrádek pro disponibilní pozemky stavebního záměru a pro plochu současně (od podmínky splnit zastoupení současně i pro funkční plochu bude upuštěno).

Pořizovatel bude také požadovat stanovit toto zastoupení v podmínkách využití území i pro plochu komerční vybavenosti - W. V případě ploch výroby a skladování (P) a lehké výroby (E) bude požadavek na minimální zastoupení zeleně doplněn do karet rozvojových lokalit těchto ploch.

Vámi navrhované řešení koeficientů zeleně se nejeví účelné z následujících důvodů:

Územní plán má stanovit základní koncepci rozvoje území obce, ochranu jeho hodnot, jeho plošného a prostorového uspořádání (tj. urbanistickou koncepci), uspořádání krajiny a koncepci veřejné infrastruktury, vymežit zastavěné území, plochy a koridory, zejména zastavitelné plochy a plochy přestavby, veřejně prospěšné stavby a veřejně prospěšná opatření a územní rezervy. A stanovit podmínky pro využívání těchto ploch a koridorů. Posláním územních plánů je stanovit pravidla udržitelného rozvoje a využívání území, nikoliv regulace jednotlivých pozemků. Územní plán nesmí obsahovat podrobnosti náležejícím svým obsahem regulačnímu plánu nebo územním rozhodnutím. Lze pořídit územní plán s těmito regulačními prvky, ale tato skutečnost musí být v rozhodnutí zastupitelstva o pořízení nebo zadání územního plánu výslovně uvedena.

Regulace v podrobnosti na jednotlivé druhy vegetačních prvků, kultivar, či materiálové provedení povrchů jednotlivých vegetačních prvků není v podrobnosti, která náleží územnímu plánu. Problematické se jeví aplikování tohoto principu v praxi, při posuzování záměru při vydání závazného stanoviska orgánu územního plánování a také následný monitoring těchto podmínek.

Návrh nového územního plánu navrhuje odlišnou koncepci, která však také stanovuje podíl nezastavěné plochy ve vztahu k celkové ploše pozemku, rostlého terénu umožňující vsak dešťové vody. Minimální plošné zastoupení zeleně na terénu není nutné dodržet pouze v odůvodněných případech.

Pořizovatel však udělí pokyn problematiku stanovení minimálního plošného zastoupení zeleně prověřit a upravit.

- Ochrana zeleně v jiných plochách s RZV

Z důvodů zvoleného měřítka výkresů a podrobnosti Územního plánu byla stanovena minimální velikost plochy RZV na 0,5 ha (5 000 m²) a v níže definovaných případech na 0,2 ha (2 000 m²) v souladu s ustanovením § 3 odst. 1 vyhlášky č. 501/2006 Sb. Ve výjimečných případech, pokud si to vymezení a koncepce Územního plánu vyžaduje, jsou zobrazované plochy RZV menší. Takto zvolená velikost ploch RZV vychází z principu koncepce a měřítka výkresů, kde kresba nemůže zachycovat nepřiměřený detail. Pokud existují pozemky stejného účelu využití, ale tvoří plochu podměrečnou, tj. menší než 0,5 ha, jsou zpravidla agregovány do jiných ploch RZV s jiným využitím. Tato skutečnost vychází také z projednaného konceptu územního plánu. V textové části odůvodnění je uvedeno, že plochami, které jsou vymezované ve velikosti 0,2-0,5 ha jsou plochy městské a krajinné zeleně, zvláště pak pro plochy městské zeleně uvedené ve Vyhlášce o zeleni města Brna (Nejvýznamnější plochy městské zeleně).

Pořizovatel je názoru, že vzhledem k výše uvedenému je agregovaná zeleň v rámci jiných ploch nedostatečně chráněna ve vztahu k umístování záměrů, udělí tedy pokyn doplnit obecný regulativ, který tuto skutečnost ošetří. Dále jsou uděleny pokyny na základě připomínek a námitek k návrhu ÚPmB konkrétní plochy zeleně z aktuálně platného ÚPmB vymežit, pokud budou graficky čitelné v měřítku hlavního výkresu.

- Vymezení ploch přírodních

Hlavní výkres návrhu nového územního plánu obsahuje grafické vyznačení prvků systému ÚSES (biokoridory a biocentra) a současně také vymezené plochy přírodní (plochy lesní a plochy krajinné zeleně).

Zvláště chráněná území, Evropsky významné lokality a registrované významné krajinné prvky jsou pro potřeby územního plánování obsaženy jako limit využití území (od poskytovatelů údajů) v územně analytických podkladech. Jejich přímá ochrana vyplývá z jiné legislativy, především zákona č. 114/1992 Sb. o ochraně přírody a krajiny. Nebudou tedy závazně vymezeny v hlavním výkrese, ale obsaženy jsou ve výkrese koordinačním (M1:10 000, grafická část odůvodnění).

- Předepsání izolační zeleně

V dokumentu Vyhodnocení vlivu na udržitelný rozvoj území je v kapitole A.VII.12 Kumulativní a synergické vlivy uvedeno:

V této souvislosti nebylo identifikováno synergické resp. kumulativní spolupůsobení vymezených rozvojových zón s územním soustředěním ploch výroby vůči plochám bydlení v souvisejícím území z důvodů vhodného zasazení ploch průmyslu v jednotlivých případech z hlediska vzdáleností k chráněným objektům, možnostem dopravního napojení ploch výroby a vhodného členění funkcí v území umožňujícího odclonění rezidenčních zón od zón výrobních plochami s možnostmi umístění jiné než rezidenční zástavby např. plochy smíšené, veřejná prostranství, izolační zeleň nebo občanská vybavenost. Zároveň návrh ÚP stanovuje regulativy využití ploch průmyslové výroby a lehké výroby tak, aby tyto nepredisponovaly negativní vliv působící na vlastní vymezenou plochu. Umísťované záměry je třeba prověřit jednotlivě v rámci navazujících fází projektové přípravy.

Pořízovatel doporučí řešit problematiku izolační zeleně na rozhraní případných možných konfliktních hranicích ploch v rámci jednotlivých karet rozvojových lokalit a zapracovat následující cílená opatření:

Při zastavování ploch výroby v návaznosti na volnou krajinu je třeba dbát na vhodné zapojení ploch do krajiny prostřednictvím pásů izolační zeleně na rozhraní zastavitelného území a volné krajiny.

- Modrozelená infrastruktura

Všechna vedení technické infrastruktury a prvků modrozelené infrastruktury jako součást veřejně prospěšné infrastruktury jsou z hlediska jejich prostorové koordinace rovnocenná. Tomuto požadavku tedy nelze vyhovět. V kapitole 4.2 Technická infrastruktura (závazné textové části) je uvedeno, že v zastavěném území města se síť technické infrastruktury zpravidla umísťují do společných tras nebo do souběhu se stávajícími trasami technické a dopravní infrastruktury. Ve veřejných prostranstvích je nutné koordinovat všechny prvky zde umísťované. Důležitým hlediskem při posuzování priorit jednotlivých součástí veřejných prostranství při jejich koordinaci je celkový pohled na provoz a fungování města. Při návrhu tras technické infrastruktury je důležité sdružování sítí do koridorů a jejich účelné prostorové uspořádání.

Pro všechny navržené trasy technické infrastruktury je závazné jejich směrové vedení. Upřesnění tras, polohy objektů a zařízení, určení místa napojení, způsobu technického provedení a vedení přípojných tras bude provedeno při zpracování podrobnější územně plánovací nebo projektové dokumentace, a to za podmínek obecně závazných právních předpisů.

Věcná podstata způsobů vypořádání předmětného podání zůstává nadále relevantní, přestože návrh nového územního plánu města Brna prošel přepracováním s ohledem na Pokyny ZMB z roku 2022 a byl uveden do jednotného standardu ÚPD dle stavebního zákona a jeho prováděcích předpisů. Výše uvedené texty je tedy nutno chápat také ve smyslu těchto úprav.

Pro informaci dodáváme, že ochrana zeleně v rámci jiných ploch s rozdílným způsobem využití je řešena nově také pomocí vymezení tzv. významných segmentů sídlení zeleně jako překryvu nad plochami bydlení, smíšenými plochami obytnými, plochami veřejné a komerční vybavenosti a plochami veřejných prostranství. Pro tyto segmenty je doplněna regulace prostřednictvím doplňujících podmínek využití území – viz závazná textová část Návrhu ÚPmB kap. 5.2.; vymezení segmentů obsahuje výkres 2.2. Koncepce uspořádání krajiny. Dále byl také stanoven požadavek na povinné minimální plošné zastoupení zeleně 40% v plochách bydlení individuálního. Ostatní požadované hodnoty jsou uvedeny u jednotlivých ploch v kapitole 6.3.2 závazné textové části.

Námitka č.5

Výrok:

Námitce se nevyhovuje.

Odůvodnění:

Řešení dopravy v klidu v návrhu územního plánu vychází z příslušných právních předpisů (viz kap. 5.8.1.1. textové části odůvodnění). Vyhláška č. 501/2006 Sb., provádějící stavební zákon stanoví, že pro každou stavbu je nutno vybudovat parkovací a odstavná stání v počtu dle ČSN 73 6110, kap. 14.1). která stanoví vzorec, do něž jako významný (ovšem nikoli jediný) parametr vstupuje součinitel vlivu stupně automobilizace, přičemž tento má být dle ČSN 73 6110 převzat z územně plánovací dokumentace. Tento územní plán tedy cílový koeficient vlivu stupně automobilizace stanoví, a to rozdílně podle části města, kdy nižší hodnota (tedy nižší požadovaný minimální počet parkovacích a odstavných stání) je stanovena pro lokality uvnitř Velkého městského okruhu s nežádoucím zavlékáním vyššího počtu automobilů. Tři pásma uvnitř VMO jsou zvolena z potřeby odlišit zvláštní charakter historického jádra města a zmenšit rozdíl koeficientu na administrativně určené hranici. Hranice pásem jsou určeny dle možností významnou ulicí, resp. komunikací, v případě její absence zelenými plochami oddělovacími částí města. Zásadně hranice nevede plochami pro výstavbu budov, a to pro zamezení sporů při přesahu stavebního záměru do více pásem. Stávající ČSN 73 6110 stanoví, že ve výpočtu se jako nejmenší hodnota součinitel vlivu stupně automobilizace použije 1,0 (400 aut na 1000 obyvatel) – toto spodní omezení nelze s ohledem na aktuální trendy v náhledu na parkování považovat za dlouhodobě udržitelné a lze předpokládat, že bude v blízké době výrazně sníženo.

Věcná podstata způsobů vypořádání předmětného podání zůstává nadále relevantní, přestože návrh nového územního plánu města Brna prošel přepracováním s ohledem na Pokyny ZMB z roku 2022 a byl uveden do jednotného standardu ÚPD dle stavebního zákona a jeho prováděcích předpisů. Výše uvedené texty je tedy nutno chápat také ve smyslu těchto úprav.

Došlo dne: 25-06-2020
0297410

6691

Č.j. MMB:

Příl:

NÁMITKA / PŘIPOMÍNKA

Statutární město Brno

Doručeno: 25.06.2020

MMB/0297710/2020

listy: 1

přílohy:

druh:

list/sv:



mmh1e<7739a7db

NÁZEV PROJEDNÁVANÉ ÚPD

Identifikační údaje podatele

Fyzická osoba/právnícká osoba

Jméno, příjmení /
Název společnosti

Datum narození/
Identifikační číslo

Trvalé bydliště/
sídlo

Jsem - nejsem*) občan města Brna

Jsem - nejsem*) vlastníkem pozemku/ů nebo stavby v ploše dotčené
navrhovanou změnou

Katastrální území *Přízřenice*, parc. č. [redacted]

Upřesnění obsahu námítky/připomínky

K textové části

Ke grafické části

K procesu pořizování

Městská část

Žino - Jih

Katastrální území

Přízřenice

Parcelní čísla pozemků (adresa,
doplňující popis lokality)

Text námítky/připomínky včetně ZDŮVODNĚNÍ

přílohy:

ano

ne

*Nechej mít v blízkosti své nemovitosti skladisti-
chej žít v čistém životním prostředí s dostav-
kou vody v půdě. To se namáhá v případě
velké výstavby*

V *Brno*..... dne *25.6.2020*

Podpis: [redacted]

MMB/0297710/2020

Námítka

Výrok:

Námítce se nevyhovuje.

Odůvodnění:

Námítka nevznáší žádný konkrétní požadavek, pouze obecně nesouhlasí s novým rozvojem Přízřenic.

Katastrální území Dolní Heršpice a Přízřenice jsou již od vydání platného ÚPmB v roce 1994 sledovaným rozvojovým směrem města s cílem dosáhnout vyváženosti městské struktury ve směru sever – jih; město Brno se více rozvíjelo severním směrem, kde bývalé samostatné obce postupně srůstaly s městskou strukturou, zatímco původní obce na jihu města si i nadále udržují venkovský charakter. Tato disproporce v rozvoji území způsobuje ztrátu vazby nejjihnějšího sektoru na centrální část města. Proto je nezbytné na tomto území usilovat o naplnění koncepce ÚPmB, který si rozvoj a posílení jižního území vymezil již v době svého schválení. Takto definovaný hlavní rozvojový směr je závazně zakotven již od r. 1994 v hlavním výkrese Územního plánu města Brna č. U5 Urbánní a krajinná osnova, kde jsou na těchto katastrech vyznačeny jak územní potenciál rozvoje města v sektoru přednostní urbanizace, tak směr výhledového rozvoje (na území dále směrem k Modřicím).

Pro oblast Přízřenic byla v minulosti zpracována územní studie (ÚS) „Rozvojové území Brno – jih“ ve dvou variantách, která danou lokalitu podrobně a komplexně analyzovala (Atelier ERA, 2009). Územní studie byla dále dopracována v r. 2011 (UAD STUDIO, s.r.o.). V září 2011 byla ÚS „Rozvojové území Brno – jih – dopracování“ schválena jako podklad ke změně ÚPmB. V návaznosti na toto rozhodnutí byl zpracován i Návrh ÚP. Ten z tohoto platného územně plánovacího podkladu přebírá navržené rozložení funkčních ploch v území.

Z důvodu zachování zásady kontinuity územně plánovací dokumentace a také z důvodu zachování právní jistoty a legitimních očekávání majitelů nemovitostí v dané lokalitě se připomínce nevyhovuje.

Věcná podstata způsobů vypořádání předmětného podání zůstává nadále relevantní, přestože návrh nového územního plánu města Brna prošel přepracováním s ohledem na Pokyny ZMB z roku 2022 a byl uveden do jednotného standardu ÚPD dle stavebního zákona a jeho prováděcích předpisů. Výše uvedené texty je tedy nutno chápat také ve smyslu těchto úprav.

6228



NÁMITKA / PŘIPOMÍNKA

MAGISTRÁT MĚSTA BRNA
Odbor územního plánování a rozvoje

NÁZEV PROJEDNÁVANÉ ÚPD	Námitka proti návrhu ÚPmB	Došlo dne: 29-06-2020 Č.j. MMB: 0297711 Příl.:
------------------------	---------------------------	--

Identifikační údaje podatele

Fyzická osoba/právnícká osoba

Jméno, příjmení / Název společnosti	[redacted]
Datum narození/ Identifikační číslo	[redacted]
Trvalé bydliště/ sídlo	[redacted]
Jsem - nejsem*) občan města Brna	Jsem - nejsem*) vlastníkem pozemku/ů nebo stavby v ploše dotčené navrhovanou změnou Katastrální území <u>Žabovřesky</u> , parc. [redacted]

Upřesnění obsahu námítky/připomínky

<input checked="" type="checkbox"/> K textové části ANO	<input checked="" type="checkbox"/> Ke grafické části ANO	<input checked="" type="checkbox"/> K procesu pořizování ANO
Městská část	Brno - Žabovřesky	
Katastrální území	Žabovřesky	
Parcelní čísla pozemků (adresa, doplňující popis lokality)	[redacted]	

Text námítky/připomínky včetně ZDŮVODNĚNÍ

přílohy:
 ano
 ne

Jako vlastníci pozemků a stavby (RD na ulici Příkrá) dotčené návrhem řešení **podáváme námítky proti návrhu územního plánu města Brna (dále jen ÚPmB), ve smyslu § 52 odst. 2 zákona č. 183/2006 Sb., o územním plánování a stavebním řádu (dále jen stavební zákon).** Že jsme vlastníci oprávnění k takové námítce vyplývá i z konstantní soudní judikatury, a to např. z rozsudku Nejvyššího správního soudu ze dne 24.10.2007, č.j. 2 Ao 2/2007-73 a z nálezu Ústavního soudu sp. zn. Pl ÚS 19/99. Naše pozemky a stavba jsou vzdáleny nedaleko od místa, které je řešeno územním plánem, kdy tímto řešením jsou dotčena naše vlastnická práva (dále jen předmětné místo či předmětné řešení). Napadáme textovou i mapovou část, stejně tak i proces pořizování návrhu ÚPmB. Předmětným místem a předmětným řešením, proti kterému těmito námítkami brojíme, je **prodloužení ulice Příkrá (viz karta lokalit výrokové části ÚPmB v městské části Žabovřesky, nazvaná „Zy-3 Pod Palackého vrchem“)** a prakticky i ulice Zákoutí do rozvojové plochy Zy-3 Pod Palackého vrchem, napojení splaškových vod na stávající kanalizace dále do B11, odvedení dešťových vod do stávající kanalizace dále do B11, napojení na stávající vodovodní plyn, stejně tak elektřiny. V této části návrhu územního plánu brojíme i proti jeho grafické části, která zakresluje právě toto prodloužení ulice Příkrá do rozvojové plochy Zy-3 Pod Palackého vrchem. Stejně tak brojíme proti procesu pořizování návrhu ÚPmB. Jako majitelé dotčených nemovitostí vnímáme tuto změnu územního plánu jako absolutně nepřijatelnou. Nelze, aby nová rozvojová lokalita **Zy-3 Pod Palackého vrchem** vznikala na úkor stávající zástavby na ulici Zákoutí, Příkrá a Ostrá. Stávající územní plán velice správně tuto lokalitu napojuje samostatnou komunikací ze směru od vodárny na Palackého vrchu z ulice U Vodárny. Ulice U Vodárny je dvoupruhová silnice lemovaná výškově odděleným chodníkem pro pěší, konstruovaná i

pro průjezd autobusové linky, nyní linka 53. Silnice vede kolem VUT, technologického parku a ne v bezprostřední blízkosti zástavby RD a BD. Tato ulice také nabízí přímé napojení na obchvat z ulice Hradecká.

Navrhovaná změna ÚPmB – předmětné řešení - zamýšlí napojit novou rozvojovou lokalitu již přes stávající zástavbu RD situovaných v těsné blízkosti komunikace na ulicích Zákoutí, Příkrá, Ostrá. Tato zástavba byla koncipovaná jako rezidenční lokalita s neprůjezdnými zónami s minimálním provozem, pro rezidenty. Ulice Zákoutí je slepá, do ulice Příkrá je dokonce zákaz vjezdu. Nové zamýšlené napojení z rohu ulic Zákoutí a Příkrá, by znamenalo porušení celé této koncepce rezidenčního bydlení v celé této čtvrti. Do oblasti těchto ulic vede pouze jedno napojení po ulici Vychodilova. Z této ulice se vjíždí do slepé ulice. Komunikace je zde úzká s velkým převýšením se třemi 180 stupňovými zatáčkami. V zimním období jsou tyto ulice často špatně sjízdné. Ulice Příkrá má zákaz vjezdu a v zimě bývá nesjízdná. Ulice Vychodilova, Ostrá a Zákoutí nemají chodníky ani žádné přechody takže již nyní je zde pohyb chodců, zejména dětí, značně nebezpečný.

Všechny tyto stávající komunikace byly budovány svépomocí v 70- tých letech minulého století jako příjezd k RD budovaných svépomocí v rámci tehdejší družstevní výstavby a nejsou stavěné pro mnohonásobně větší provoz než nyní. Všechny takto svépomocí stavěné RD byly v této lokalitě zakládány v prudkém svahu a mnohonásobně zvýšený průjezd nebo i dlouhodobý průjezd těžké stavební techniky by nepochybně narušil statiku těchto stávajících staveb, vznikaly by tak škody na majetku vlastníků jednotlivých dotčených staveb.

Samotné napojení k nově zamýšlené komunikaci v rohu ulic Zákoutí a Příkrá považujeme za nepřijatelné. Není možné aby vznik nové rozvojové lokality takto hrubě negativně narušil stávající zástavbu a její obyvatele. Útvar hlavního architekta naprojektoval tuto komunikaci přes pozemky – parkovací nájezdy do garáží- stávajících obyvatel. Dle našich informací tito vlastníci, jejichž pozemky jsou dotčeny předmětným řešením, s ním také zásadně nesouhlasí, jejich pozemky by jim byly zcela zdevastovány, proti předmětnému řešení podali rovněž námítky. Za takového stavu je realizace předmětného řešení absolutně nemožná, pozemky, po kterých by prodloužení ulice Příkrá mělo vést jsou soukromými pozemky, které jejich vlastníci neprodají a vyvlastnění je nereálné, neboť k tomu neexistuje žádný veřejný zájem, nýbrž zájem soukromý, a to pravděpodobně investora do zřízení nové plochy bydlení, který toto předmětné řešení prosadil za účelem úspory finančních prostředků oproti zbudování přístupové komunikace dle stávajícího územního plánu. To vše za situace, kdy existuje ve stávajícím územním plánu rozumné, technicky nepochybně vhodnější řešení, snáze proveditelné, které nebude bezprostředně ohrožovat a poškozovat vlastníky nemovitostí tak, jako řešení předmětné.

Realizace předmětného řešení v předmětném místě je ze stavebnětechnického hlediska absolutně vyloučena. Nově vzniklá komunikace by zde vedla přes dvě 90 stupňové zatáčky s význačným převýšením v místě úzkém cca 3 m. Technická realizace předmětného řešení je neproveditelná, muselo by dojít ke zbourání některých stávajících staveb. Do nové lokality, kde nepochybně vzniknou stovky nových domů, by tímto nevhodně naprojektovaným místem, mohlo denně projet stovky i tisíce automobilů. Také je nepřijatelné aby tudy projížděla veškerá těžká stavební technika, s ohledem na již výše uvedenou technickou nemožnost takového zatížení pro naši i okolní nemovitosti, kdy opakovaný a dlouhodobý průjezd těžko techniky, stavba přípojek by narušila statiku celé oblasti a způsobila poškození naší i okolních nemovitostí. Nájezd do této zatáčky znamená přeřadit na 1. převodový stupeň. Naše nemovitost i my její obyvatelé, i obyvatelé okolních nemovitostí, bychom byli vystaveni obrovským emisím výfukových plynů, hluku, otřesům, nebezpečnému provozu mnoha vozidel na úzké ulici bez chodníku, vyprojektované pro obsluhu rezidenční čtvrti zakončené slepou ulicí, tedy koncipované na nízký provoz, nikoli jako průjezdné komunikace do další obytné čtvrti. A to nepochybně i v nočních hodinách.

Ze všech shora uvedených důvodů je zřejmé, že by se nám vlastníků dotčené nemovitosti výrazně zhoršila kvalita bydlení, došlo by k výraznému snížení ceny naší nemovitosti, ke zhoršení životního prostředí (ovzduší, klidu, zóny oddechu – devastace přilehlého lesa, který slouží k oddechu a rekreačním účelům), došlo by k poškození naší nemovitosti narušením naší stavby průjezdem těžké techniky, stavbou a následným hustým provozem způsobeným obyvateli nové plochy bydlení. Tím vším by byla nenapravitelně narušena a poškozena naše vlastnická práva, a to vše pouze v zájmu, jak už bylo výše uvedeno, úzké skupiny investorů. Je nám zřejmé, že rozvoj bytové zástavby je v zájmu města, nicméně **trváme na tom, aby přístupová cesta k nové ploše bydlení Zy-3 Pod Palackého vrchem byla realizována dle stávajícího územního plánu.** Není žádného rozumného, opodstatněného

a zároveň zákonného důvodu, aby byla realizována předmětným řešením – prodloužením ulice Příkré a zákoutí.

Předmětným řešením by dále bylo vážně **ohroženo okolní životní prostředí**, zejména les, na jehož úkor má výstavba nové obytné plochy Zy-3 Pod Palackého vrchem probíhat. Pozemky k výstavbě jsou oproti stávajícímu územnímu plánu nově protaženy až na samou hranici lesa. Zóna oddechu a rekreace pro obyvatele se tak výrazně zmenší, dojde k narušení rovnováhy životního prostředí, kvality lesa, stávajících biokoridorů, konkrétně nadregionální biocentra a nadregionální biokoridory s vloženými regionálními a lokálními biocentry ve svých osách - nadregionálního biocentra (NRBC) 30 Podkomorské lesy, části nadregionálních biokoridorů (NRBK) K 129 a K 139 v prostoru jejich os. Bude tak ohrožena stávající biodiverzita lesa a ohroženy stávající a zejména chráněné rostlinné a živočišné druhy.

V Bře..... dne
25.6.2020

Podpis

*nehodící se škrtněte

MMB/0297711/2020

Námitka

Výrok:

Námitce se nevyhovuje.

Odůvodnění:

V rámci podání je vysloven nesouhlas s dopravním propojením rozvojové lokality Zy-3 z ulice Zákoutí z důvodu narušení pohody bydlení a životního prostředí stávající lokality.

Toto propojení bylo prověřeno a vyplynulo z řešení územní studie, z územního hlediska je žádoucí jeho vymezení a lze jej v současné době považovat za koridor umožňující propojení struktury lokality. I v rámci studie bylo uvažováno s dopravní obsluhou od areálu vodáren, nikoliv ze stávající struktury komunikací Příkrá, Ostrá, Zákoutí.

To, v jaké skutečné šíři a funkci se podaří zajistit vazby v území je otázkou až podrobnějšího řešení v rámci projektové dokumentace, majetkoprávního vypořádání a příslušného řízení, kdy budou známy parametry navrženého propojení a bude možné posoudit případné vlivy a dopady na předmětné území.

Účel tohoto propojení bude možné stanovit až v rámci úpravy organizace dopravy v území, která není předmětem řešení územního plánu.

Pokud se z nějakého důvodu nepodaří dosáhnout shody, zůstane v území zachován stávající stav využití pozemků.

Z výše uvedených důvodů nelze požadavku vyhovět.

Věcná podstata způsobů vypořádání předmětného podání zůstává nadále relevantní, přestože návrh nového územního plánu města Brna prošel přepracováním s ohledem na Pokyny ZMB z roku 2022 a byl uveden do jednotného standardu ÚPD dle stavebního zákona a jeho prováděcích předpisů. Výše uvedené texty je tedy nutno chápat také ve smyslu těchto úprav.

MAGISTRÁT MĚSTA BRNA
 Odbor územního plánování a rozvoje
 Došlo: 29-06-2020
 Č.j. MMB: 0294412/2020
 Příl.:

MAGISTRÁT MĚSTA BRNA
 Odbor územního plánování a rozvoje
 Kounicova 67
 601 67 Brno
 6532

NÁMITKA / PŘIPOMÍNKA

NÁZEV PROJEDNÁVANÉ ÚPD

Identifikační údaje podatele

Fyzická osoba/právnícká osoba

Jméno, příjmení / Název společnosti	[redacted]
Datum narození/ Identifikační číslo	[redacted]
Trvalé bydliště/ sídlo	[redacted]
Jsem –nejsem* občan města Brna	Jsem – nejsem* vlastníkem pozemku/ů nebo stavby v ploše dotčené navrhovanou změnou Katastrální území, parc č.

Upřesnění obsahu námítky/připomínky

<input type="checkbox"/> K textové části	<input type="checkbox"/> Ke grafické části	<input type="checkbox"/> K procesu pořizování
Městská část	Brno – město	
Katastrální území	Husovice	
Parcelní čísla pozemků (adresa, doplňující popis lokality)	[redacted]	

Text námítky/připomínky včetně ZDUVODNĚNÍ

přílohy:
 ano
 ne

Připravovaný územní plán zařazuje oblast, vytyčená výše uvedenými parcelami, jako plochu k zastavení stavbami dopravní obslužnosti. V minulosti zde majitelé chtěli postavit benzínovou čerpací stanicí. Tento záměr se občanům podařilo odvrátit. Jedná se o oblast, která je zastavena rodinnými domy a stavba dopravního nebo průmyslového charakteru narušuje lidské žití. Je i v rozporu s Listinou práv a svobod, která zaručuje v čl. 35 právo na příznivé životní prostředí. Případné hlukové, prachové či jiné imise rovněž narušují soukromí osob zde žijících, čímž rovněž porušují Listinu práv a svobod, konkrétně čl. 7).

Město Brno v nedávné době prodalo pozemky na protější straně ulice Merhautova (katastr Černá Pole [redacted] nad vjezdem/výjezdem z Husovického tunelu, kdy se tak [redacted] do té doby sloužící jako zachytávač polétavého prachu z automobilové dopravy, přeměnila na asfaltovou plochu zahradního centra, která polétavý prach nezachytává, ale naopak se tento prach víří. Dále uvažujete prodloužit tramvajovou linku č.5 tímto územím, což dále zhorší, již tak špatnou hlukovou situaci. Navrhuji, aby uvedené parcely byly v územním plánu přeplánovány na pozemky určené k zeleni a aby na nich byla vysazena bariérová zeleň, která vytvoří určitou clonu vůči hluku a smogu z ulice Merhautova. Budou tak zajištěny předpoklady pro udržitelný rozvoj území spočívající ve vyváženém vztahu mezi podmínkami pro příznivé životní prostředí a rovněž i pro udržení společenství obyvatel daného území tak, aby byly uspokojeny potřeby dnešní generace, ale bylo pamatováno i na potřeby generací budoucích. Pokud bude na uvedených pozemcích vytvořena bariérová zeleň, vznikne tak příjemnější prostředí, které je dnes sužováno nadlimitními hodnotami hluku a polétavého prachu.

V Brně dne 29.6.2020	Podpis: 

**nehodící se škrtněte*

MMB/0297712/2020

Námitka

Výrok:

Námitce se nevyhovuje.

Odůvodnění:

V rámci podání je vysloven nesouhlas se stavbami dopravního nebo průmyslového charakteru v místě mezi ulicí Merhautovou a Lozíbky, kde byla dříve umístěna čerpací stanice a je požadováno přehodnocení využití na zeleň.

Požadavek nelze zohlednit. V rámci návrhu je potvrzeno využití území v souladu s principy využití území dle platného územního plánu, tedy je navržena stavební plocha, která umožňuje dostavbu území v souladu s obecnými principy kompaktního města a s ohledem na okolní využití území, nikoliv však území dostavět „stavbami průmyslového charakteru“.

V rámci podmínek uvedených ploch D a B a obecných podmínek uvedených v kapitolách 6.1 až 6.5 Výroku je ve všech plochách rovněž přípustné umístění veřejných prostranství a zeleně.

Věcná podstata způsobů vypořádání předmětného podání zůstává nadále relevantní, přestože návrh nového územního plánu města Brna prošel přepracováním s ohledem na Pokyny ZMB z roku 2022 a byl uveden do jednotného standardu ÚPD dle stavebního zákona a jeho prováděcích předpisů. Výše uvedené texty je tedy nutno chápat také ve smyslu těchto úprav.

MAGISTRÁT MĚSTA BRNA
 Odbor územního plánování a rozvoje
 Došlo: 29-06-2020
 Č.j. MMB: 02-94417/2020
 Příl.:

MAGISTRÁT MĚSTA BRNA
 Odbor územního plánování a rozvoje
 Kounicova 67
 601 67 Brno
 6866

NÁMITKA / PŘIPOMÍNKA

NÁZEV PROJEDNÁVANÉ ÚPD	Návrh nového ÚPMB
------------------------	-------------------

Identifikační údaje podatele

Fyzická osoba/právnícká osoba

Jméno, příjmení / Název společnosti	[REDACTED]
Datum narození/ Identifikační číslo	[REDACTED]
Trvalé bydliště/ sídlo	[REDACTED]

Jsem - nejsem*) občan města Brna	Jsem - nejsem*) vlastníkem pozemku/ů nebo stavby v ploše dotčené navrhovanou změnou Katastrální území Černovice, parc č. [REDACTED]
----------------------------------	---

Upřesnění obsahu námítky/připomínky

<input type="checkbox"/> K textové části	<input checked="" type="checkbox"/> Ke grafické části	<input type="checkbox"/> K procesu pořizování
Městská část	Brno – Černovice	
Katastrální území	Černovice 582786	
Parcelní čísla pozemků (adresa, doplňující popis lokality)	Katastrální území Černovice, p.č. [REDACTED]	

Text námítky/připomínky včetně ZDŮVODNĚNÍ

přílohy:
 ano
 Ne

Zúžení využití plochy dopravní infrastruktury na p.č. [REDACTED]

[REDACTED]

V Brně dne 29.06.20

Podp

*nehodící se škrtněte

MAGISTRÁT MĚSTA BRNA

Odbor územního plánování a rozvoje

Kounicova 67

601 67 Brno

V Brně dne 29.6.2020

Uplatnění námítky k Návrhu územního plánu města Brna ve smyslu § 52 odst. 2 a 3 zákona č. 186/2006 Sb., stavební zákon

Vážený,

seznámila jsem se s Návrhem územního plánu města Brna, dostupným na webových stránkách na adrese <https://upmb.brno.cz/pripravovany-uzemni-plan/navrh-2/> (dále jen jako „návrh ÚP“).

Dle platného územního plánu města Brna jsou dotčené nemovitosti zařazeny v převažující míře do stavební návrhové smíšené plochy (S) funkčního typu smíšené plochy obchodu a služeb (SO). Ve zbytkové části pozemků jsou zařazeny do funkčního typu plochy městské zeleně (Z) funkčního typu plochy ostatní městské zeleně (ZO). Dotčené nemovitosti nejsou v hranicích zastavěného území. Přibližně 3 m od jižního okraje dotčených nemovitostí se nachází pás stavební návrhové plochy pro dopravu (D) funkčního typu tělesa dopravních staveb (násypy, zářezy atp.), rezervy ploch pro dopravu a části území, ve kterých bude nutno upřesnit dopravní řešení, který je umístěn mimo jiné na pozemcích p.č. 2781/7, 2781/8 a 2781/9.

Dle návrhu nového územního plánu města Brna jsou dotčené nemovitosti zařazeny do stavební stabilizované plochy komerční vybavenosti (W/v3) se strukturou zástavby volná ve výškové úrovni 6-16 m, a jsou v hranicích zastavěného území. Přibližně 12,5 m od jižního okraje se nachází pás stavební návrhové plochy dopravní infrastruktury (D), který je umístěn mimo jiné na pozemcích p.č. 2781/7, 2781/8 a 2781/9 (dále jen „pás dopravní infrastruktury“).

1) Námítka proti rozloze pásu dopravní infrastruktury


Jak je uvedeno výše, jižně od dotčených pozemků se nachází pás plánované dopravní infrastruktury, který je v nejbližším bodě ve vzdálenosti 12,5 m od jižního okraje dotčených pozemků. Tento pás dosahuje v nejužším místě šířky přibližně 58 m. Uvedená velikost plánovaného pásu dopravní infrastruktury co do šířky v uvedené oblasti však není stejná ani podobná v porovnání se šířkou infrastruktury nacházející se dále jihozápadním směrem (čtyřproudová komunikace na ul. Černovické), na kterou má tento pás dopravní infrastruktury funkčně navazovat, ten je totiž ve většině své délky široký pouze přibližně 35m (např. na pozemku p.č. 1323/166 v k.ú. Černovice). Šířka infrastruktury druhým směrem, na kterou má tento pás dopravní infrastruktury funkčně navazovat (čtyřproudová komunikace na ul. Jedovnické), je dokonce ve většině délky široká přibližně pouhých

25m (např. na pozemku p.č. 8207/53 v k.ú. Židenice), nepočítáme-li úseky s odbočovacími pruhy a souběžně vedoucí železniční trať. Pro téměř dvojnásobnou šířku oproti srovnatelným do budoucna plánovaným navazujícím pozemkům na pozemcích p.č. 2781/7, 2781/8 a 2781/9 nemůže dle mého názoru sloužit jako argument to, že se v blízkosti má dle navrhovaného Územního plánu budovat křižovatka formou velkého kruhového objezdu, ten se totiž má dle závazné dokumentace nacházet více západním směrem a na uvedených pozemcích má být komunikace vedena jako běžná čtyřproudová, stejně jako na porovnávaných úsecích na ul. Černovické a Jedovnické. Jako vlastník pozemku v bezprostřední blízkosti považuji za potřebné se proti návrhu v této věci vyhradit, neboť předimenzovaná velikost plochy dopravní obslužnosti může do budoucna být v rozporu s plány na výstavbu v dané oblasti.

Z tohoto důvodu navrhuji v předmětných plochách, zejména na pozemcích p.č. 2781/7, 2781/8 a 2781/9, nacházejících se nejblíže dotčeným pozemkům, upravit rozlohu pásu dopravní infrastruktury co do šířky, aby odpovídala reálné, tedy menší šířce plánované komunikace.

Úprava návrhu územního plánu podle mého názoru plně dostojí požadavkům kladeným na cíle a úkoly územního plánování ve smyslu platné právní úpravy, a navíc bude v souladu s navrhovaným využitím dotčené nemovitosti a lépe uspokojí vlastní požadavky vlastníků dotčených nemovitostí na kvalitu a způsob využívání dotčených nemovitostí.

Předem děkuji za kladné vyřízení a jsem s pozdravem



29.06.2020

MMB/0297717/2020

Námitka

Výrok:

Námitce se vyhovuje.

Odůvodnění:

V rámci podání je vysloven požadavek na zúžení koridoru dopravní infrastruktury D v trase Velkého městského okruhu Černovická – Ostravská na pozemcích podatele 2781/7, 2781/8 a 2781/9 v k.ú Černovice.

Pozemky podatele byly plochou pro dopravu a zeleně dotčeny i v současném územním plánu V návrhu jsou dotčeny dopravní stavbou v menším rozsahu oproti současnému stavu.

Trasy výhledových dopravních staveb HH/1, C/1 a Kv/1 (přeložek silnic I. třídy - sil. I/41 Bratislavská radiála a I/42 – Velký městský okruh) byly takto prověřeny v souvislosti s řešením nadřazené komunikační sítě města Brna nezávisle na realizaci nového nádraží v poloze u Řeky.

V oblasti předpokládané trasy Černovická – Ostravská došlo ke zpřesnění trasy a agregaci ploch zeleně.

Konkrétní dotčení pozemků, způsob případného dotčení okolních stávajících objektů a protihluková opatření budou známy až na základě projektové dokumentace, zvolené etapizace realizace výhledových dopravních staveb a majetkoprávního vypořádání stavby.

Z hlediska přeložek silnic I. třídy se jedná o prioritní dopravní stavby celoměstského významu ve veřejném zájmu, jejichž existence má přímý vliv na složky udržitelného rozvoje území.

Věcná podstata způsobů vypořádání předmětného podání zůstává nadále relevantní, přestože návrh nového územního plánu města Brna prošel přepracováním s ohledem na Pokyny ZMB z roku 2022 a byl uveden do jednotného standardu ÚPD dle stavebního zákona a jeho prováděcích předpisů. Výše uvedené texty je tedy nutno chápat také ve smyslu těchto úprav.



mmb1es7739a7e5

6829

Datum dne: 29-06-2020

Č.j. MMB: 0297720

PH.Ú.

NÁMITKA / PŘIPOMÍNKA

NÁZEV PROJEDNÁVANÉ ÚPD

Námitka proti návrhu ÚPmB

Identifikační údaje podatele

Fyzická osoba/právnícká osoba

Jméno, příjmení /
Název společnostiDatum narození/
Identifikační čísloTrvalé bydliště/
sídlo

Jsem - nejsem*) občan města Brna

Jsem - nejsem*) vlastníkem pozemku/ů nebo stavby v ploše dotčené
navrhovanou změnou

Katastrální území Žabovřesky parc. č.

Upřesnění obsahu námítky/připomínky

 K textové části ANO Ke grafické části ANO K procesu pořizování ANO

Městská část

Brno - Žabovřesky

Katastrální území

Žabovřesky

Parcelní čísla pozemků (adresa,
doplňující popis lokality)

Text námítky/připomínky včetně ZDŮVODNĚNÍ

přílohy:

 ano ne

Jako vlastníci pozemků a stavby (RD na ulici **Příkrá**) dotčené návrhem řešení **podáváme námítky proti návrhu územního plánu města Brna (dále jen ÚPmB), ve smyslu § 52 odst. 2 zákona č. 183/2006 Sb., o územním plánování a stavebním řádu (dále jen stavební zákon)**. Že jsme vlastníci oprávnění k takové námitce vyplývá i z konstantní soudní judikatury, a to např. z rozsudku Nejvyššího správního soudu ze dne 24.10.2007, č.j. 2 Ao 2/2007-73 a z nálezů Ústavního soudu sp. zn. Pl ÚS 19/99. Naše pozemky a stavba jsou vzdáleny nedaleko od místa, které je řešeno územním plánem, kdy tímto řešením jsou dotčena naše vlastnická práva (dále jen předmětné místo či předmětné řešení).

Napadáme textovou i mapovou část, stejně tak i proces pořizování návrhu ÚPmB.

Předmětným místem a předmětným řešením, proti kterému těmito námítkami brojíme, je **prodloužení ulice Příkrá (viz karta lokalit výrokové části ÚPmB v městské části Žabovřesky, nazvaná „Zy-3 Pod Palackého vrchem“)** a prakticky i ulice Zákoutí do rozvojové plochy Zy-3 Pod Palackého vrchem, napojení splaškových vod na stávající kanalizace dále do B11, odvedení dešťových vod do stávající kanalizace dále do B11, napojení na stávající vodovodní plyn, stejně tak elektřiny. V této části návrhu územního plánu brojíme i proti jeho grafické části, která zakresluje právě toto prodloužení ulice Příkrá do rozvojové plochy Zy-3 Pod Palackého vrchem. Stejně tak brojíme proti procesu pořizování návrhu ÚPmB.

Jako majitelé dotčených nemovitostí vnímáme tuto změnu územního plánu jako absolutně nepřijatelnou. Nelze, aby nová rozvojová lokalita **Zy-3 Pod Palackého vrchem** vznikala na úkor stávající zástavby na ulici Zákoutí, Příkrá a Ostrá. Stávající územní plán velice správně tuto lokalitu napojuje samostatnou komunikací ze směru od vodárny na Palackého vrchu z ulice U Vodárny. Ulice U Vodárny je dvoupruhová silnice lemovaná výškově odděleným chodníkem pro pěší, konstruovaná i

pro průjezd autobusové linky, nyní linka 53. Silnice vede kolem VUT, technologického parku a ne v bezprostřední blízkosti zástavby RD a BD. Tato ulice také nabízí přímé napojení na obchvat z ulice Hradecká.

Navrhovaná změna ÚPmB – předmětné řešení - zamýšlí napojit novou rozvojovou lokalitu již přes stávající zástavbu RD situovaných v těsné blízkosti komunikace na ulicích Zákoutí, Příkrá, Ostrá. Tato zástavba byla koncipovaná jako rezidenční lokalita s neprůjezdnými zónami s minimálním provozem, pro rezidenty. Ulice Zákoutí je slepá, do ulice Příkrá je dokonce zákaz vjezdu. Nové zamýšlené napojení z rohu ulic Zákoutí a Příkrá, by znamenalo porušení celé této koncepce rezidenčního bydlení v celé této čtvrti. Do oblasti těchto ulic vede pouze jedno napojení po ulici Vychodilova. Z této ulice se vjíždí do slepé ulice. Komunikace je zde úzká s velkým převýšením se třemi 180 stupňovými zatáčkami. V zimním období jsou tyto ulice často špatně sjízdné. Ulice Příkrá má zákaz vjezdu a v zimě bývá nesjízdná. Ulice Vychodilova, Ostrá a Zákoutí nemají chodníky ani žádné přechody takže již nyní je zde pohyb chodců, zejména dětí, značně nebezpečný.

Všechny tyto stávající komunikace byly budovány svépomocí v 70- tých letech minulého století jako příjezd k RD budovaných svépomocí v rámci tehdejší družstevní výstavby a nejsou stavěné pro mnohonásobně větší provoz než nyní. Všechny takto svépomocí stavěné RD byly v této lokalitě zakládány v prudkém svahu a mnohonásobně zvýšený průjezd nebo i dlouhodobý průjezd těžké stavební techniky by nepochybně narušil statiku těchto stávajících staveb, vznikaly by tak škody na majetku vlastníků jednotlivých dotčených staveb.

Samotné napojení k nově zamýšlené komunikaci v rohu ulic Zákoutí a Příkrá považujeme za nepřijatelné. Není možné aby vznik nové rozvojové lokality takto hrubě negativně narušil stávající zástavbu a její obyvatele. Útvar hlavního architekta naprojektoval tuto komunikaci přes pozemky – parkovací nájezdy do garáží- stávajících obyvatel. Dle našich informací tito vlastníci, jejichž pozemky jsou dotčeny předmětným řešením, s ním také zásadně nesouhlasí, jejich pozemky by jim byly zcela zdevastovány, proti předmětnému řešení podali rovněž námítky. Za takového stavu je realizace předmětného řešení absolutně nemožná, pozemky, po kterých by prodloužení ulice Příkrá mělo vést jsou soukromými pozemky, které jejich vlastníci neprodají a vyvlastnění je nereálné, neboť k tomu neexistuje žádný veřejný zájem, nýbrž zájem soukromý, a to pravděpodobně investora do zřízení nové plochy bydlení, který toto předmětné řešení prosadil za účelem úspory finančních prostředků oproti zbudování přístupové komunikace dle stávajícího územního plánu. To vše za situace, kdy existuje ve stávajícím územním plánu rozumné, technicky nepochybně vhodnější řešení, snáze proveditelné, které nebude bezprostředně ohrožovat a poškozovat vlastníky nemovitostí tak, jako řešení předmětné.

Realizace předmětného řešení v předmětném místě je ze stavebnětechnického hlediska absolutně vyloučena. Nově vzniklá komunikace by zde vedla přes dvě 90 stupňové zatáčky s význačným převýšením v místě úzkém cca 3 m. Technická realizace předmětného řešení je neproveditelná, muselo by dojít ke zbourání některých stávajících staveb. Do nové lokality, kde nepochybně vzniknou stovky nových domů, by tímto nevhodně naprojektovaným místem, mohlo denně projet stovky i tisíce automobilů. Také je nepřijatelné aby tudy projížděla veškerá těžká stavební technika, s ohledem na již výše uvedenou technickou nemožnost takového zatížení pro naši i okolní nemovitosti, kdy opakovaný a dlouhodobý průjezd těžko techniky, stavba přípojek by narušila statiku celé oblasti a způsobila poškození naší i okolních nemovitostí. Nájezd do této zatáčky znamená přeřadit na 1. převodový stupeň. Naše nemovitost i my její obyvatelé, i obyvatelé okolních nemovitostí, bychom byli vystaveni obrovským emisím výfukových plynů, hluku, otřesům, nebezpečnému provozu mnoha vozidel na úzké ulici bez chodníku, vyprojektované pro obsluhu rezidenční čtvrti zakončené slepou ulicí, tedy koncipované na nízký provoz, nikoli jako průjezdné komunikace do další obytné čtvrti. A to nepochybně i v nočních hodinách.

Ze všech shora uvedených důvodů je zřejmé, že by se nám vlastníků dotčené nemovitosti výrazně zhoršila kvalita bydlení, došlo by k výraznému snížení ceny naší nemovitosti, ke zhoršení životního prostředí (ovzduší, klidu, zóny oddechu – devastace přilehlého lesa, který slouží k oddechu a rekreačním účelům), došlo by k poškození naší nemovitosti narušením naší stavby průjezdem těžké techniky, stavbou a následným hustým provozem způsobeným obyvateli nové plochy bydlení. Tím vším by byla nenapravitelně narušena a poškozena naše vlastnická práva, a to vše pouze v zájmu, jak už bylo výše uvedeno, úzké skupiny investorů. Je nám zřejmé, že rozvoj bytové zástavby je v zájmu města, nicméně **trváme na tom, aby přístupová cesta k nové ploše bydlení Zy-3 Pod Palackého vrchem byla realizována dle stávajícího územního plánu.** Není žádného rozumného, opodstatněného

a zároveň zákonného důvodu, aby byla realizována předmětným řešením – prodloužením ulice Příkré a zákoutí.

Předmětným řešením by dále bylo vážně **ohroženo okolní životní prostředí**, zejména les, na jehož úkor má výstavba nové obytné plochy Zy-3 Pod Palackého vrchem probíhat. Pozemky k výstavbě jsou oproti stávajícímu územnímu plánu nově protaženy až na samou hranici lesa. Zóna oddechu a rekreace pro obyvatele se tak výrazně zmenší, dojde k narušení rovnováhy životního prostředí, kvality lesa, stávajících biokoridorů, konkrétně nadregionální biocentra a nadregionální biokoridory s vloženými regionálními a lokálními biocentry ve svých osách - nadregionálního biocentra (NRBC) 30 Podkomorské lesy, části nadregionálních biokoridorů (NRBK) K 129 a K 139 v prostoru jejich os. Bude tak ohrožena stávající biodiverzita lesa a ohroženy stávající a zejména chráněné rostlinné a živočišné druhy.

V **BRNĚ**..... dne
..**15.6.2020**

Podpis:



*nehodící se škrtněte

MMB/0297720/2020

Námitka

Výrok:

Námitce se nevyhovuje.

Odůvodnění:

V rámci podání je vysloven nesouhlas s dopravním propojením rozvojové lokality Zy-3 z ulice Zákoutí z důvodu narušení pohody bydlení a životního prostředí stávající lokality.

Toto propojení bylo prověřeno a vyplynulo z řešení územní studie, z územního hlediska je žádoucí jeho vymezení a lze jej v současné době považovat za koridor umožňující propojení struktury lokality. I v rámci studie bylo uvažováno s dopravní obsluhou od areálu vodáren, nikoliv ze stávající struktury komunikací Příkrá, Ostrá, Zákoutí.

To, v jaké skutečné šíři a funkci se podaří zajistit vazby v území je otázkou až podrobnějšího řešení v rámci projektové dokumentace, majetkoprávního vypořádání a příslušného řízení, kdy budou známy parametry navrženého propojení a bude možné posoudit případné vlivy a dopady na předmětné území.

Účel tohoto propojení bude možné stanovit až v rámci úpravy organizace dopravy v území, která není předmětem řešení územního plánu.

Pokud se z nějakého důvodu nepodaří dosáhnout shody, zůstane v území zachován stávající stav využití pozemků.

Z výše uvedených důvodů nelze požadavku vyhovět.

Věcná podstata způsobů vypořádání předmětného podání zůstává nadále relevantní, přestože návrh nového územního plánu města Brna prošel přepracováním s ohledem na Pokyny ZMB z roku 2022 a byl uveden do jednotného standardu ÚPD dle stavebního zákona a jeho prováděcích předpisů. Výše uvedené texty je tedy nutno chápat také ve smyslu těchto úprav.

6830

MAGISTRÁT MĚSTA BRNA
ODBOR ÚZEMNÍHO PLÁNOVÁNÍ
A ROZVOJE

MAGISTRÁT MĚSTA BRNA
Odbor územního plánování a rozvoje

PODÁNÍ K NÁVRHU

Došlo dne: 29-06-2020

Návrh Územního plánu města Brna

0197724

C.j. MMB:.....
Příl.:.....

Podatel	
Typ subjektu:	Fyzická osoba
Příjmení, jméno:	[REDACTED]
Adresa / sídlo:	[REDACTED]
Kontakt:	[REDACTED]
Vlastnický vztah podatele:	[REDACTED]

Námítka	číslo:	1
---------	--------	---

Na Sadové je většina zahrad používána vícečlennými rodinami s dětmi, a proto žádám o změnu funkčního využití plochy – aby se plocha zahrádek překlopila do plochy rekreace umožňující stavbu do 80 m2 (zároveň nesmí přesáhnout obsah plochy 20%). Současným majitelům tak nový územní plán umožní lépe a více využít tyto pozemky k rekreaci pro celé rodiny.

Statutární město Brno
Doručeno: 29.06.2020
MMB/0297724/2020

listy: 1 přílohy:
druh: 11/sv:



mmb1es7739a7e8

V <u>BRNE</u> dne <u>29.6.2020</u>	Podpis <u>[Signature]</u>
------------------------------------	---------------------------

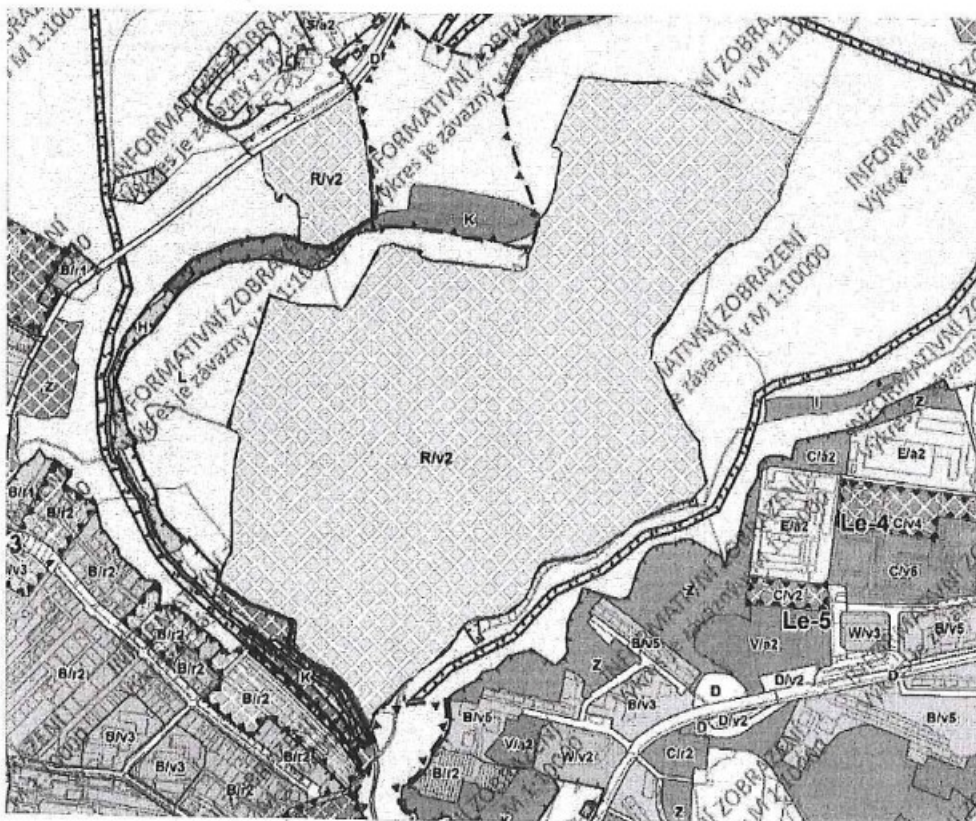
Vyplněný formulář zašlete na níže uvedenou adresu:
Magistrát města Brna, Odbor územního plánování a rozvoje, Kounicova 67, 601 67 Brno

Příloha č. 1

Návrh ÚP 2020



Změna návrhu ÚP 2020



MMB/0297724/2020

Námítka

Výrok:

Námítce se nevyhovuje.

Odůvodnění:

Jedná se o požadavek vlastníka pozemku parc.č.500/1 v k.ú. Sadová. Vlastník pozemku navrhuje, aby došlo ke změně z plochy s funkčním využitím plocha zahrádek „I“ na plochu rekreace „R“, která umožní stavby pro rodinnou rekreaci do 80 m². Podle platného ÚPmB je pozemek součástí stabilizované plochy s objekty pro individuální rekreaci a v Návrhu Územním plánu města Brna je součástí plochy zahrádek „I“.

Pozemek je v území se stávajícími zahrádkami, které bylo ve všech třech variantách konceptu prověřeno jako plocha zahrádek „I“. Předmětem námítky je převedení lokality zahrádek Zaječí Hora na k.ú. Sadová do ploch pro rekreaci se specifikací způsobu využití "R" - plochy se stavbami pro rodinnou rekreaci do 80 m².

Vzhledem k tomu, že plochy zahrádek jsou na území Zaječí Hory - Sadové plochami stabilizovanými, je tomu tak na základě potvrzení stávajícího stavu využití území.

Zpracovatel vycházel při zpracování Návrhu ÚPmB z Pokynů pro vypracování Návrhu ÚPmB, které schválilo Zastupitelstvo města Brna usnesením č. ZM7/3871 na zasedání konaném dne 19. 6. 2018, a dalších aktuálních podkladů; v tomto případě zejména Územní studie Návrh využití zahrádkářských lokalit na území města Brna (ERA, 2018).

Z prověřovací Územní studie Návrh využití zahrádkářských lokalit na území města Brna (2018), která analyzovala stávající stav zahrádkářských lokalit na území města a potvrdila řešení Konceptu nového ÚPmB na území Zaječí Hory pro účel využití - plochy zahrádek; toto řešení návrh nového ÚPmB převzal.

Plochami pro rekreaci R jsou zajišťovány primárně podmínky rekreace v kvalitním přírodním prostředí rekreačních oblastí pro veřejnou i individuální rekreaci. Území Zaječí hory nemá rekreační potenciál pro širokou veřejnost, aby mohlo být za tímto účelem vymezeno, ale slouží jako plocha zahrádek pro individuální rekreaci. Z tohoto důvodu nelze požadavku vyhovět. Plochy rekreace se specifikací "R" jsou na území města vymezeny pouze výjimečně, a to v oblasti Brněnské přehrady anebo na území bývalých rekreačních oblastí, kde tomu odpovídá již stávající stav v území.

Věcná podstata způsobů vypořádání předmětného podání zůstává nadále relevantní, přestože návrh nového územního plánu města Brna prošel přepracováním s ohledem na Pokyny ZMB z roku 2022 a byl uveden do jednotného standardu ÚPD dle stavebního zákona a jeho prováděcích předpisů. Výše uvedené texty je tedy nutno chápat také ve smyslu těchto úprav.

14

7266

MAGISTRÁT MĚSTA BRNA
ODBOR ÚZEMNÍHO PLÁNOVÁNÍ
A ROZVOJE

MAGISTRÁT MĚSTA BRNA
Odbor územního plánování a rozvoje
Došlo dne: 29.06.2020
0297725
Č.j. MMB:
Příl.:

PODÁNÍ K NÁVRHU

Návrh Územního plánu města Brna

Podatel	
Typ subjektu:	Fyzická osoba
Příjmení, jméno:	[REDAKCE]
Adresa / sídlo:	[REDAKCE]
Kontakt:	[REDAKCE]
Vlastnický vztah podatele:	[REDAKCE]

Námítka	číslo:	1
---------	--------	---

V připravovaném Územním plánu města Brna je využití této oblasti vytyčeno jako plocha zahrádek (I), kde se počítá s rekreací formou zahrádkaření. Jedná se o oblast, která je dle platného územního plánu oblastí zahrádek, tedy plochou s objekty k individuální rekreaci. Již roky tedy slouží dotčené pozemky pro soustředěnou individuální rekreaci v objektech. V realu je zahrádkaření na těchto pozemcích spíše okrajovou formou využití volného času, převažují jiné formy rekreace, čemuž odpovídá i vzhled jednotlivých pozemků a celkový charakter této oblasti. Velikostí pozemků v této lokalitě patříci jednotlivým vlastníkům běžně přesahují 500 m², mnohdy se jedná o pozemky větší než 1000 m². Je tedy zřejmé, že velikostí tyto pozemky neodpovídají rozměrům zahrádky. Taktéž původní stavby, které se v této lokalitě nacházejí, jsou stavby pro rodinnou rekreaci a svými rozměry zcela jasně nezapadají do koncepce plochy zahrádek.

Taktéž v dané lokalitě je velký výskyt cyklistů i běžkařů. Stavby tedy slouží a měly by dále sloužit jako kvalitní a odpovídající zázemí pro rodiny, které tyto rekreační aktivity provozují.

Na základě výše zmíněných skutečností žádáme o přehodnocení návrhu a zavedení lokality jako rekreační oblasti se stavbami pro rodinnou rekreaci do 80 m² s výškovou úrovní 7 m. Již výše zmíněná velikost pozemků je zárukou toho, že nebude problém nechat 80% plochy pozemku nezastavěné. Domníváme se, že ustavením této lokality jakožto rekreační, se předejde situaci, kdy vlastníci pozemků budou tlačeni hledat nežádoucí cesty a alternativy stavebních úprav, aby jejich nemovitosti odpovídaly potřebám spojeným s optimálním využíváním pozemku.

Zajisté je třeba chránit přírodní bohatství, které se v blízkosti dané lokality nachází. Při úvaze nad ochranou přírodních a krajinných hodnot území by však bylo jisté vhodné zvážit zejména vliv sousedící nově budované a hustě osídlené zástavby Sadová, jakož i plánovaný most z Kociánky na Lesnou, který vede přes oblast zahrádek na Sadové. Jsme přesvědčeni, že ve srovnání s těmito blízkými zásahy do prostředí bude mít využívání zahrádkářské oblasti jakožto rekreační minimální dopad na okolí a při dodržení způsobů ekologického nakládání s odpadními vodami nedojde v žádném případě k negativnímu ovlivnění blízkého ekosystému Zaječí hory. Je v osobním zájmu samotných vlastníků pozemků, kteří si tuto oblast vybrali k obývání, aby okolní příroda zůstala co možná nejvíce neporušená.

v <u>BRNE</u> dne <u>27.06.2020</u>	Podpis	[REDAKCE]
-------------------------------------	--------	-----------

Vyplněný formulář zašlete na níže uvedenou adresu:
Magistrát města Brna, Odbor územního plánování a rozvoje, Kounicova 67, 601 67 Brno

MMB/0297725/2020

Námítka

Výrok:

Námítce se nevyhovuje.

Odůvodnění:

Jedná se o požadavek vlastníka pozemku parc.č. 587 v k.ú. Sadová. Vlastník pozemku navrhuje, aby došlo ke změně z plochy s funkčním využitím plocha zahrádek „I“ na plochu rekreace „R“, která umožní stavby pro rodinnou rekreaci do 80m².

Pozemek je v území se stávajícími zahrádkami, které bylo ve všech třech variantách konceptu prověřeno jako plocha zahrádek „I“. Podle platného ÚPmB je pozemek součástí stabilizované plochy s objekty pro individuální rekreaci a v Návrhu Územním plánu města Brna je součástí plochy zahrádek „I“.

Předmětem námítky je převedení lokality zahrádek Zaječí Hora na k.ú. Sadová do ploch pro rekreaci se specifikací způsobu využití "R" - plochy se stavbami pro rodinnou rekreaci do 80m².

Vzhledem k tomu, že plochy zahrádek jsou na území Zaječí Hory - Sadové plochami stabilizovanými, je tomu tak na základě potvrzení stávajícího stavu využití území.

Zpracovatel vycházel při zpracování Návrhu ÚPmB z Pokynů pro vypracování Návrhu ÚPmB, které schválilo Zastupitelstvo města Brna usnesením č. ZM7/3871 na zasedání konaném dne 19. 6. 2018, a dalších aktuálních podkladů; v tomto případě zejména Územní studie Návrh využití zahrádkářských lokalit na území města Brna (ERA, 2018).

Z prověřovací Územní studie Návrhu využití zahrádkářských lokalit na území města Brna (2018), která analyzovala stávající stav zahrádkářských lokalit na území města a potvrdila řešení Konceptu nového ÚPmB na území Zaječí Hory pro účel využití - plochy zahrádek; toto řešení návrh nového ÚPmB převzal.

Plochami pro rekreaci R jsou zajišťovány primárně podmínky rekreace v kvalitním přírodním prostředí rekreačních oblastí pro veřejnou i individuální rekreaci. Území Zaječí hory nemá rekreační potenciál pro širokou veřejnost, aby mohlo být za tímto účelem vymezeno, ale slouží jako plocha zahrádek pro individuální rekreaci. Z tohoto důvodu nelze požadavku vyhovět. Plochy rekreace se specifikací "R" jsou na území města vymezeny pouze výjimečně, a to v oblasti Brněnské přehrady anebo na území bývalých rekreačních oblastí, kde tomu odpovídá již stávající stav v území.

Věcná podstata způsobů vypořádání předmětného podání zůstává nadále relevantní, přestože návrh nového územního plánu města Brna prošel přepracováním s ohledem na Pokyny ZMB z roku 2022 a byl uveden do jednotného standardu ÚPD dle stavebního zákona a jeho prováděcích předpisů. Výše uvedené texty je tedy nutno chápat také ve smyslu těchto úprav.

6831

NÁMITKA / PŘÍPOMÍNKA

NÁZEV PROJEDNÁVANÉ ÚPD

MAGISTRÁT MĚSTA BRNA
Odbor územního plánování a rozvoje

Došlo dne: 29.06.2020

0297735

Identifikační údaje podatele

Č.j. MMB:

Pril:

Fyzická osoba/právnícká osoba

Jméno, příjmení /
Název společnosti

Datum narození/
Identifikační číslo

Trvalé bydliště/
sídlo

Statutární město Brno

Doručeno: 29.06.2020

MMB/0297735/2020

listy: 1

prilohy:

druh:

11/sv:



mmb1es7739a7f1

Jsem občan města Brna

Jsem vlastníkem pozemku/ů nebo stavby v ploše dotčené navrhovanou změnou

Katastrální území Komín, parc. [redacted]

Upřesnění obsahu námítky/přípomínky

K textové části

Ke grafické části

K procesu pořizování

Městská část

Komín

Katastrální území

610585 Komín

Parcelní čísla pozemků (adresa,
doplňující popis lokality)

Text námítky/přípomínky včetně ZDŮVODNĚNÍ

přílohy:

ano

ne

Tímto nesouhlasím se zabráním části mého pozemku, parcela [redacted] v k.ú. Brno-Komín, který je v návrhu nového ÚP m. Brna vyznačen jako VEŘEJNÉ PROSTRANSTVÍ a požaduji zachování parcely v původním označení.

Kolem výše uvedené parcely vede panelová cesta (dále uvedená jako "panelka"), a tato komunikace není zahrnuta jako dopravní stavba, a proto není ani v hlavním výkresu na první pohled vidět. I když zde vidím, že stávající „panelka“ se najeďnou různě rozšiřuje, její plocha je mřížkovaná, což značí, že se v její trase něco mění, zasahuje do mého pozemku, a hovoří se o ní jako o veřejném prostranství, což znamená, že zde lze stavět „obslužnou“ komunikaci. Stavba této komunikace je dokonce zahrnuta v textové i výkresové části (v jiném než hlavním výkresu) mezi veřejně prospěšné stavby a počítá se tak s tím, že pro její realizaci budou vyvlastňovány pozemky tak, aby stávající „panelka“ mohla být nahrazena plnohodnotnou silnicí. A to, že není zahrnuta mezi tzv. sběrné komunikace a nenajdu ji v hlavním výkresu, je již jen formální administrativní drobnost, která nebude mít, jak se domnívám, na skutečné využívání této silnice žádný vliv.

S touto silnicí se do budoucna jednoznačně počítá, i když to z návrhu nového ÚP není patrné na první pohled. Když si otevřu hl. výkres a dám si jej do souvislosti s komunikacemi, které v něm vidět jsou, zjišťuji, že nám zde vznikne plnohodnotný dopravní průtah severní částí města od prodejny BAUHAUS k UNI HOBBY (potažmo do Bystrce, na přehradu, do budoucna možná i na novou R43). A nikdo mě nepřesvědčí, že to nebude hojně využívaná komunikace a velký průšvih pro Medláňky a jejich centrum, pro Komín a celou přírodní a rekreační lokalitu kolem letiště.

Silnice by jen motivovala další dopravu z Technoparku nebo nově plánovaných lokalit v okolí kasáren v Řečkovicích k tranzitu přes Medláňky, nemluvě o jejich devastacím vlivu na krajinu a výletní

lokality. Navíc se návrh nového územního plánu vydává jasným směrem v tom, že kolem každé nové silnice je do budoucna nutné počítat také s další výstavbou.

Škody, které by tímto zásahem do přírody vznikly, by se nemusely již v budoucnu napravit.

Z důvodu znehodnocení mého pozemku, a dále z důvodu zachování přírodní krajiny a ponechání této lokality k odpočinku, relaxaci a sportování pro další generace, požaduji proto tímto vypuštění plánovaných komunikací v návrhu ÚPmB a to mezi Komínem (resp. Bystrčí) a Medládkami, kde jsou pole a zahrádky navržené jako veřejné prostranství, a znovu tímto potvrzuji svůj nesouhlas se zabráním části mé parcely k veřejnému prostranství.

V Brně dne 24.06.2020

Podpi

**nehodící se škrtněte*

MMB/0297735/2020

Námitka

Výrok:

Námitce se vyhovuje částečně.

Odůvodnění:

V rámci podání je vysloven nesouhlas s vymezením přestavby koridoru veřejného prostranství v trase stávajících účelových komunikací propojujících Komín a Medlánky.

Koridor již v současné době plní funkci obsluhy navazujících pozemků a jeho vymezení je nezbytné. Jeho šířka neznamená „výstavbu“ komunikace v celé šíři, ale umožňuje „kultivaci“ nevyhovujícího stavu a doplnění např. oboustranného stromořadí a zvýšení kvality prostupnosti pro pěší a cyklisty.

To, jakým způsobem bude upraven provoz na tomto propojení nebo případně rozdělení na provozně nezávislé úseky není předmětem řešení územního plánu, ale úpravy organizace dopravy, která stanoví podmínky provozu, případně zamezí průjezdu nebo omezí některé nežádoucí pohyby.

Pro odstranění pochybností ve vztahu průjezdnosti a zkracování cest je možným řešením úprava vymezení tohoto koridoru v prostoru od odbočky k návrhové ploše pro rozvoj ZOO k areálu Policie ČR v šířce stávající komunikace (bez zahrnutí souběžného pásu zeleně směrových oblouků) jako stabilizované veřejné prostranství.

Věcná podstata způsobů vypořádání předmětného podání zůstává nadále relevantní, přestože návrh nového územního plánu města Brna prošel přepracováním s ohledem na Pokyny ZMB z roku 2022 a byl uveden do jednotného standardu ÚPD dle stavebního zákona a jeho prováděcích předpisů. Výše uvedené texty je tedy nutno chápat také ve smyslu těchto úprav.

PODÁNÍ K NÁVRHU

MAGISTRÁT MĚSTA BRNA
Odbor územního plánování a rozvoje

Návrh Územního plánu města Brna

Došlo dne: 29. 06. 2020

Podatel		C.j. MMB: 0297748
Typ subjektu:	Fyzická osoba	Příl.:
Příjmení, jméno:	[REDAKCE]	
Adresa / sídlo:	[REDAKCE]	
Kontakt:	[REDAKCE]	
Vlastnický vztah podatele:	[REDAKCE]	

Námítka	číslo:	1
---------	--------	---

V připravovaném Územním plánu města Brna je využití této oblasti vytyčeno jako plocha zahrádek (I), kde se počítá s rekreací formou zahrádkaření. Jedná se o oblast, která je dle platného územního plánu oblastí zahrádek, tedy plochou s objekty k individuální rekreaci. Již roky tedy slouží dotčené pozemky pro soustředěnou individuální rekreaci v objektech. V reálu je zahrádkaření na těchto pozemcích spíše okrajovou formou využití volného času, převažují jiné formy rekreace, čemuž odpovídá i vzhled jednotlivých pozemků a celkový charakter této oblasti. Velikosti pozemků v této lokalitě patříci jednotlivým vlastníkům běžně přesahují 1000 m². Je tedy zřejmé, že velikostí tyto pozemky neodpovídají rozměrům zahrádky. Taktéž původní stavby, které se v této lokalitě nacházejí, jsou stavby pro rodinnou rekreaci a svými rozměry zcela jasně nezapadají do koncepce plochy zahrádek. Taktéž v dané lokalitě je velký výskyt cyklistů i běžkařů. Stavby tedy slouží a měly by dále sloužit jako kvalitní a odpovídající zázemí pro rodiny, které tyto rekreační aktivity provozují.

Na základě výše zmíněných skutečností žádáme o přehodnocení návrhu a zavedení lokality jako rekreační oblasti se stavbami pro rodinnou rekreaci do 80 m² s výškovou úrovní 7 m. Již výše zmíněná velikost pozemků je zárukou toho, že nebude problém nechat 80% plochy pozemku nezastavěné. Domníváme se, že ustavením této lokality jakožto rekreační, se předejde situaci, kdy vlastníci pozemků budou tlačeni hledat nežádoucí cesty a alternativy stavebních úprav, aby jejich nemovitosti odpovídaly potřebám spojeným s optimálním využíváním pozemku. Zajisté je třeba chránit přírodní bohatství, které se v blízkosti dané lokality nachází. Při úvaze nad ochranou přírodních a krajinných hodnot území by však bylo jisté vhodné zvážit zejména vliv sousedící nově budované a hustě osídlené zástavby Sadové, jakož i plánovaný most z Kociánky na Lesnou, který vede přes oblast zahrádek na Sadové. Jsme přesvědčeni, že ve srovnání s těmito blízkými zásahy do prostředí bude mít využívání zahrádkářské oblasti jakožto rekreační minimální dopad na okolí a při dodržení způsobů ekologického nakládání s odpadními vodami nedojde v žádném případě k negativnímu ovlivnění blízkého ekosystému Zaječí hory. Je v osobním zájmu samotných vlastníků pozemků, kteří si tuto oblast vybrali k obývání, aby okolní příroda zůstala co možná nejvíce neporušená.

Statutární město Brno

Doručeno: 29.06.2020

MMB/0297748/2020

listy: 1

druh:

přílohy:

11/sv:



mmb1es7739a7fe

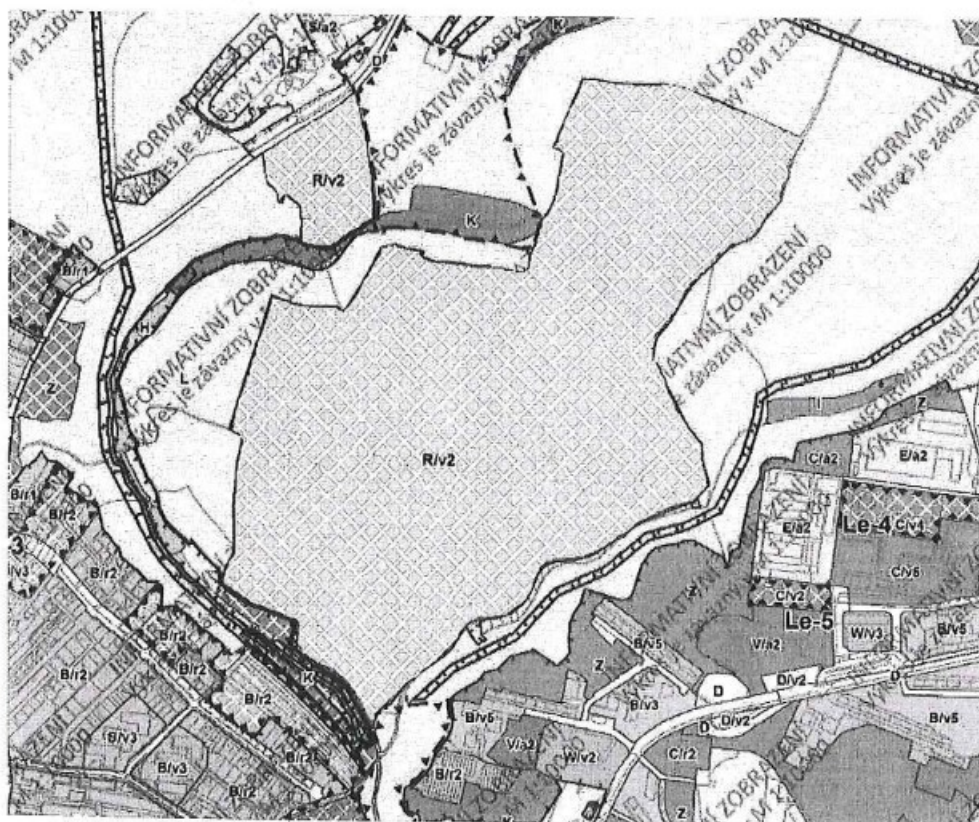
V <u>BRNE</u> dne <u>28. 6. 2020</u>	Podp. [REDAKCE]
--------------------------------------	-----------------

Vyplněný formulář zašlete na níže uvedenou adresu:

Magistrát města Brna, Odbor územního plánování a rozvoje, Kounicova 67, 601 67 Brno



Změna návrhu ÚP 2020



MMB/0297748/2020

Námítka

Výrok:

Námítce se nevyhovuje.

Odůvodnění:

Jedná se o požadavek vlastníka pozemků parc.č. 529 a 528 v k.ú. Sadová. Vlastník pozemků navrhuje, aby došlo ke změně z plochy s funkčním využitím plocha zahrádek „I“ na plochu rekreace „R“, která umožní stavby pro rodinnou rekreaci do 80 m². Podle platného ÚPmB jsou pozemky součástí stabilizované plochy s objekty pro individuální rekreaci a v Návrhu Územním plánu města Brna je součástí plochy zahrádek „I“.

Pozemky jsou v území se stávajícími zahrádkami, které bylo ve všech třech variantách konceptu prověřeno jako plocha zahrádek „I“. Předmětem námítky je převedení lokality zahrádek Zaječí Hora na k.ú. Sadová do ploch pro rekreaci se specifikací způsobu využití "R" - plochy se stavbami pro rodinnou rekreaci do 80 m².

Vzhledem k tomu, že plochy zahrádek jsou na území Zaječí Hory - Sadové plochami stabilizovanými, je tomu tak na základě potvrzení stávajícího stavu využití území.

Zpracovatel vycházel při zpracování Návrhu ÚPmB z Pokynů pro vypracování Návrhu ÚPmB, které schválilo Zastupitelstvo města Brna usnesením č. ZM7/3871 na zasedání konaném dne 19. 6. 2018, a dalších aktuálních podkladů; v tomto případě zejména Územní studie Návrh využití zahrádkářských lokalit na území města Brna (ERA, 2018).

Z prověřovací Územní studie Návrh využití zahrádkářských lokalit na území města Brna (2018), která analyzovala stávající stav zahrádkářských lokalit na území města a potvrdila řešení Konceptu nového ÚPmB na území Zaječí Hory pro účel využití - plochy zahrádek; toto řešení návrh nového ÚPmB převzal.

Plochami pro rekreaci R jsou zajišťovány primárně podmínky rekreace v kvalitním přírodním prostředí rekreačních oblastí pro veřejnou i individuální rekreaci. Území Zaječí hory nemá rekreační potenciál pro širokou veřejnost, aby mohlo být za tímto účelem vymezeno, ale slouží jako plocha zahrádek pro individuální rekreaci. Z tohoto důvodu nelze požadavku vyhovět. Plochy rekreace se specifikací "R" jsou na území města vymezeny pouze výjimečně, a to v oblasti Brněnské přehrady anebo na území bývalých rekreačních oblastí, kde tomu odpovídá již stávající stav v území.

Věcná podstata způsobů vypořádání předmětného podání zůstává nadále relevantní, přestože návrh nového územního plánu města Brna prošel přepracováním s ohledem na Pokyny ZMB z roku 2022 a byl uveden do jednotného standardu ÚPD dle stavebního zákona a jeho prováděcích předpisů. Výše uvedené texty je tedy nutno chápat také ve smyslu těchto úprav.

7267

PODÁNÍ K NÁVRHU Návrh Územního plánu města Brna	MAGISTRÁT MĚSTA BRNA Odbor územního plánování a rozvoje Došlo dne: 29-06-2020
---	---

Podatel	
Typ subjektu:	
Příjmení, jméno:	
Adresa / sídlo:	
Kontakt:	
Vlastnický vztah podatele:	

Č.j. MMB: 0297749
Příl:

Námítka	číslo:	1
---------	--------	---

V připravovaném Územním plánu města Brna je využití této oblasti vytyčeno jako plocha zahrádek (I), kde se počítá s rekreací formou zahrádkaření. Jedná se o oblast, která je dle platného územního plánu oblastí zahrádek, tedy plochou s objekty k individuální rekreaci. Již roky tedy slouží dotčené pozemky pro soustředěnou individuální rekreaci v objektech. V reálu je zahrádkaření na těchto pozemcích spíše okrajovou formou využití volného času, převažují jiné formy rekreace, čemuž odpovídá i vzhled jednotlivých pozemků a celkový charakter této oblasti. Velikosti pozemků v této lokalitě patřící jednotlivým vlastníkům běžně přesahují 1000 m². Je tedy zřejmé, že velikosti tyto pozemky neodpovídají rozměrům zahrádky. Taktéž původní stavby, které se v této lokalitě nacházejí, jsou stavby pro rodinnou rekreaci a svými rozměry zcela jasně nezapadají do koncepce plochy zahrádek. Taktéž v dané lokalitě je velký výskyt cyklistů i běžkařů. Stavby tedy slouží a měly by dále sloužit jako kvalitní a odpovídající zázemí pro rodiny, které tyto rekreační aktivity provozují.

Na základě výše zmíněných skutečností žádáme o přehodnocení návrhu a zavedení lokality jako rekreační oblasti se stavbami pro rodinnou rekreaci do 80 m² s výškovou úrovní 7 m. Již výše zmíněná velikost pozemků je zárukou toho, že nebude problém nechat 80% plochy pozemku nezastavěné. Domníváme se, že ustavením této lokality jakožto rekreační, se předejde situaci, kdy vlastníci pozemků budou tlačeni hledat nežádoucí cesty a alternativy stavebních úprav, aby jejich nemovitosti odpovídaly potřebám spojeným s optimálním využíváním pozemku.

Zajistě je třeba chránit přírodní bohatství, které se v blízkosti dané lokality nachází. Při úvaze nad ochranou přírodních a krajinných hodnot území by však bylo jisté vhodné zvážit zejména vliv sousedící nově budované a hustě osídlené zástavby Sadová, jakož i plánovaný most z Kociánky na Lesnou, který vede přes oblast zahrádek na Sadové. Jsme přesvědčeni, že ve srovnání s těmito blízkými zásahy do prostředí bude mít využívání zahrádkářské oblasti jakožto rekreační minimální dopad na okolí a při dodržení způsobů ekologického nakládání s odpadními vodami nedojde v žádném případě k negativnímu ovlivnění blízkého ekosystému Zaječí hory. Je v osobním zájmu samotných vlastníků pozemků, kteří si tuto oblast vybrali k obývání, aby okolní příroda zůstala co možná nejvíce neporušená.

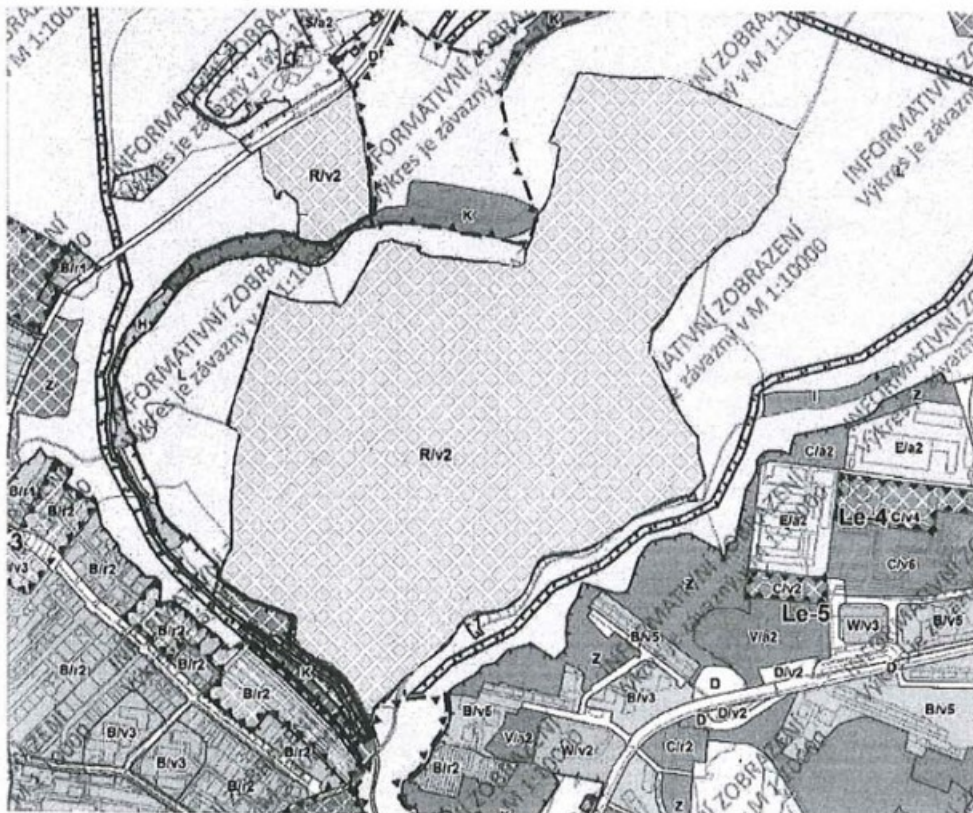
V <u>BRNE</u> dne <u>27. 6. 2020</u>	Podpis
Vyplněný formulář zašlete na níže uvedenou adresu: Magistrát města Brna, Odbor územního plánování a rozvoje, Kounicova 67, 601 67 Brno	

Příloha č. 1

Návrh ÚP 2020



Změna návrhu ÚP 2020



MMB/0297749/2020

Námítka

Výrok:

Námítce se nevyhovuje.

Odůvodnění:

Jedná se o požadavek vlastníka pozemku parc.č. 874 v k.ú. Sadová. Vlastník pozemku navrhuje, aby došlo ke změně z plochy s funkčním využitím plocha zahrádek „I“ na plochu rekreace „R“, která umožní stavby pro rodinnou rekreaci do 80m².

Pozemek je v území se stávajícími zahrádkami, které bylo ve všech třech variantách konceptu prověřeno jako plocha zahrádek „I“. Podle platného ÚPmB je pozemek součástí stabilizované plochy s objekty pro individuální rekreaci a v Návrhu Územním plánu města Brna je součástí plochy zahrádek „I“.

Předmětem námítky je převedení lokality zahrádek Zaječí Hora na k.ú. Sadová do ploch pro rekreaci se specifikací způsobu využití "R" - plochy se stavbami pro rodinnou rekreaci do 80m².

Vzhledem k tomu, že plochy zahrádek jsou na území Zaječí Hory - Sadové plochami stabilizovanými, je tomu tak na základě potvrzení stávajícího stavu využití území.

Zpracovatel vycházel při zpracování Návrhu ÚPmB z Pokynů pro vypracování Návrhu ÚPmB, které schválilo Zastupitelstvo města Brna usnesením č. ZM7/3871 na zasedání konaném dne 19. 6. 2018, a dalších aktuálních podkladů; v tomto případě zejména Územní studie Návrh využití zahrádkářských lokalit na území města Brna (ERA, 2018).

Z prověřovací Územní studie Návrhu využití zahrádkářských lokalit na území města Brna (2018), která analyzovala stávající stav zahrádkářských lokalit na území města a potvrdila řešení Konceptu nového ÚPmB na území Zaječí Hory pro účel využití - plochy zahrádek; toto řešení návrh nového ÚPmB převzal.

Plochami pro rekreaci R jsou zajišťovány primárně podmínky rekreace v kvalitním přírodním prostředí rekreačních oblastí pro veřejnou i individuální rekreaci. Území Zaječí hory nemá rekreační potenciál pro širokou veřejnost, aby mohlo být za tímto účelem vymezeno, ale slouží jako plocha zahrádek pro individuální rekreaci. Z tohoto důvodu nelze požadavku vyhovět. Plochy rekreace se specifikací "R" jsou na území města vymezeny pouze výjimečně, a to v oblasti Brněnské přehrady anebo na území bývalých rekreačních oblastí, kde tomu odpovídá již stávající stav v území.

Věcná podstata způsobů vypořádání předmětného podání zůstává nadále relevantní, přestože návrh nového územního plánu města Brna prošel přepracováním s ohledem na Pokyny ZMB z roku 2022 a byl uveden do jednotného standardu ÚPD dle stavebního zákona a jeho prováděcích předpisů. Výše uvedené texty je tedy nutno chápat také ve smyslu těchto úprav.

6833

PODÁNÍ K NÁVRHU

Návrh Územního plánu města Brna

MAGISTRÁT MĚSTA BRNA
Odbor územního plánování a rozvoje

Podatel		Došlo dne: 29-06-2020
Typ subjektu:	Fyzická osoba	Č.j. MMB: 0297752
Příjmení, jméno:	[REDAKCE]	
Adresa / sídlo:	[REDAKCE]	
Kontakt:	[REDAKCE]	
Vlastnický vztah podatele:	[REDAKCE]	

Námítka	číslo:	1
---------	--------	---

V připravovaném Územním plánu města Brna je využití této oblasti vytyčeno jako plocha zahrádek (I), kde se počítá s rekreací formou zahrádkaření. Jedná se o oblast, která je dle platného územního plánu oblastí zahrádek, tedy plochou s objekty k individuální rekreaci. Již roky tedy slouží dotčené pozemky pro soustředěnou individuální rekreaci v objektech. V reálu je zahrádkaření na těchto pozemcích spíše okrajovou formou využití volného času, převažují jiné formy rekreace, čemuž odpovídá i vzhled jednotlivých pozemků a celkový charakter této oblasti. Velikosti pozemků v této lokalitě patříci jednotlivým vlastníkům běžně přesahují 1000 m². Je tedy zřejmé, že velikostí tyto pozemky neodpovídají rozměrům zahrádky. Taktéž původní stavby, které se v této lokalitě nacházejí, jsou stavby pro rodinnou rekreaci a svými rozměry zcela jasně nezapadají do koncepce plochy zahrádek. Taktéž v dané lokalitě je velký výskyt cyklistů i běžkařů. Stavby tedy slouží a měly by dále sloužit jako kvalitní a odpovídající zázemí pro rodiny, které tyto rekreační aktivity provozují.

Na základě výše zmíněných skutečností žádáme o přehodnocení návrhu a zavedení lokality jako rekreační oblasti se stavbami pro rodinnou rekreaci do 80 m² s výškovou úrovní 7 m. Již výše zmíněná velikost pozemků je zárukou toho, že nebude problém nechat 80% plochy pozemku nezastavěné. Domníváme se, že ustavením této lokality jakožto rekreační, se předejde situaci, kdy vlastníci pozemků budou tlačeni hledat nežádoucí cesty a alternativy stavebních úprav, aby jejich nemovitosti odpovídaly potřebám spojeným s optimálním využíváním pozemku.

Zajisté je třeba chránit přírodní bohatství, které se v blízkosti dané lokality nachází. Při úvaze nad ochranou přírodních a krajinných hodnot území by však bylo jisté vhodné zvážit zejména vliv sousedící nově budované a hustě osídlené zástavby Sadová, jakož i plánovaný most z Kociánky na Lesnou, který vede přes oblast zahrádek na Sadové. Jsme přesvědčeni, že ve srovnání s těmito blízkými zásahy do prostředí bude mít využívání zahrádkářské oblasti jakožto rekreační minimální dopad na okolí a při dodržení způsobů ekologického nakládání s odpadními vodami nedojde v žádném případě k negativnímu ovlivnění blízkého ekosystému Zaječí hory. Je v osobním zájmu samotných vlastníků pozemků, kteří si tuto oblast vybrali k obývání, aby okolní příroda zůstala co možná nejvíce neporušená.

Statutární město Brno

Doručeno: 29.06.2020

MMB/0297752/2020

lísty: 1 přílohy:

druh: 1/sv:



mmb1es7739a801

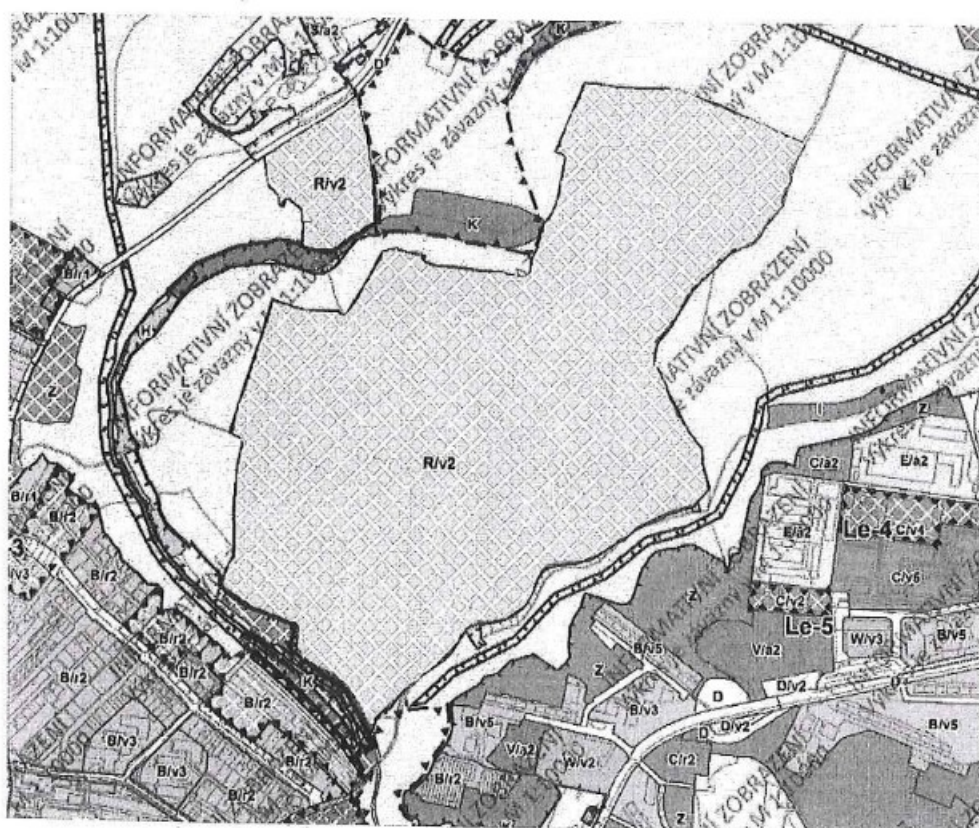
V Brně dne 28. 6. 2020 Podpis [REDAKCE]

Vyplněný formulář zašlete na níže uvedenou adresu:

Magistrát města Brna, Odbor územního plánování a rozvoje, Kounicova 67, 601 67 Brno



Změna návrhu ÚP 2020



MMB/0297752/2020

Námítka

Výrok:

Námítce se nevyhovuje.

Odůvodnění:

Jedná se o požadavek vlastníka pozemků parc.č. 531/1 v k.ú. Sadová. Vlastník pozemků navrhuje, aby došlo ke změně z plochy s funkčním využitím plocha zahrádek „I“ na plochu rekreace „R“, která umožní stavby pro rodinnou rekreaci do 80m².

Pozemky jsou v území se stávajícími zahrádkami, které bylo ve všech třech variantách konceptu prověřeno jako plocha zahrádek „I“. Podle platného ÚPmB jsou pozemky součástí stabilizované plochy s objekty pro individuální rekreaci a v Návrhu Územním plánu města Brna je součástí plochy zahrádek „I“.

Předmětem námítky je převedení lokality zahrádek Zaječí Hora na k.ú. Sadová do ploch pro rekreaci se specifikací způsobu využití "R" - plochy se stavbami pro rodinnou rekreaci do 80m².

Vzhledem k tomu, že plochy zahrádek jsou na území Zaječí Hory - Sadové plochami stabilizovanými, je tomu tak na základě potvrzení stávajícího stavu využití území.

Zpracovatel vycházel při zpracování Návrhu ÚPmB z Pokynů pro vypracování Návrhu ÚPmB, které schválilo Zastupitelstvo města Brna usnesením č. ZM7/3871 na zasedání konaném dne 19. 6. 2018, a dalších aktuálních podkladů; v tomto případě zejména Územní studie Návrh využití zahrádkářských lokalit na území města Brna (ERA, 2018).

Z prověřovací Územní studie Návrhu využití zahrádkářských lokalit na území města Brna (2018), která analyzovala stávající stav zahrádkářských lokalit na území města a potvrdila řešení Konceptu nového ÚPmB na území Zaječí Hory pro účel využití - plochy zahrádek; toto řešení návrh nového ÚPmB převzal.

Plochami pro rekreaci R jsou zajišťovány primárně podmínky rekreace v kvalitním přírodním prostředí rekreačních oblastí pro veřejnou i individuální rekreaci. Území Zaječí hory nemá rekreační potenciál pro širokou veřejnost, aby mohlo být za tímto účelem vymezeno, ale slouží jako plocha zahrádek pro individuální rekreaci. Z tohoto důvodu nelze požadavku vyhovět. Plochy rekreace se specifikací "R" jsou na území města vymezeny pouze výjimečně, a to v oblasti Brněnské přehrady anebo na území bývalých rekreačních oblastí, kde tomu odpovídá již stávající stav v území.

Věcná podstata způsobů vypořádání předmětného podání zůstává nadále relevantní, přestože návrh nového územního plánu města Brna prošel přepracováním s ohledem na Pokyny ZMB z roku 2022 a byl uveden do jednotného standardu ÚPD dle stavebního zákona a jeho prováděcích předpisů. Výše uvedené texty je tedy nutno chápat také ve smyslu těchto úprav.

Došlo dne: 29-06-2020

6631

Č.j. MMB: 0297756
Příl.: NÁMITKA / PŘIPOMÍNKA

NÁZEV PROJEDNÁVANÉ ÚPD

Zamýšlená protipovodňové opatření
kolem řeky Svitavy na území městské
části Maloměřice a Obřany

Statutární město Brno
Doručeno: 29.06.2020
MMB/0297756/2020
lísty:1 přílohy:
druh: 11/sv:



mmb1e57739a805

Identifikační údaje podatele

Fyzická osoba/právnická osoba

Jméno, příjmení / Název společnosti	Spolek na ochranu životního prostředí Brno - Maloměřice
Datum narození/ Identifikační číslo	IČO: 64329836
Trvalé bydliště/ sídlo	Franzova 9, Brno 614 00
Jsem - nejsem*) občan města Brna	

Upřesnění obsahu námítky/připomínky

<input checked="" type="checkbox"/> K textové části	<input checked="" type="checkbox"/> Ke grafické části	<input type="checkbox"/> K procesu pořizování
Městská část	Maloměřice a Obřany	
Katastrální území	Maloměřice Obřany	
Parcelní čísla pozemků (adresa, doplňující popis lokality)	Protipovodňové opatření kolem řeky Svitavy na území městské části Maloměřice Obřany	

Text námítky/připomínky včetně ZDŮVODNĚNÍ

přílohy:

- ano
 ne

Spolek na ochranu životního prostředí Brno - Maloměřice získal v komunálních volbách v roce 2018 v MČ Maloměřice a Obřany 4153 hlasů a obsadil 3 mandáty v zastupitelstvu MČ Maloměřice a Obřany.

Proto podáváme námítku

proti záměru realizace konkrétního technického řešení systému protipovodňové ochrany dle návrhu ÚPmB (Závazná textová část Návrh pro veřejné projednávání, část 5.7.2 Protipovodňová ochrana) a v té souvislosti proti plánovanému vyvlastňování dotčených pozemků v soukromém vlastnictví

Nesouhlasíme s návrhem protipovodňových opatření, v dotčené oblasti a důrazně proto žádáme o odstranění protipovodňových opatření z návrhu ÚPmB, případně řešení protipovodňových opatření v dotčené oblasti tak, aby předpokladem proveditelnosti navržených změn nebyl zásah na soukromém majetku občanů, který by měl za následek snížení tržní hodnoty nemovitostí, které jsou v soukromém vlastnictví jednotlivých vlastníků.

Odůvodnění:

Ve vztahu k vyvlastnění navíc upozorňujeme na rozsudek NSS ze dne 5. 2. 2009, č. j. 2 Ao 4/2008-88, ve kterém soud zdůraznil, že „vlastnické právo patří mezi tzv. práva absolutní a zcela určitě je v katalogu lidských práv (vedle práva na život, práva na osobní svobodu, práva na lidskou důstojnost atp.) jedním z nejvýznamnějších. Zásahy do těchto práv lze proto připouštět toliko ve výjimečných a racionálně velmi přesvědčivě podložených případech a na podmínky takových zásahů musí být kladeny přísné restriktivní požadavky.“ Jsme proto přesvědčeni, že byť se může zdát, že důvod pro vyvlastnění existuje (protipovodňová opatření jsou dle § 170 odst. 1 písm. b) stavebního zákona veřejně prospěšnou stavbou), po hlubším posouzení je nutné dospět k závěru, že vlastnická práva k dotčeným pozemkům by byla zcela nepřiměřeně zasažena, jelikož je zřejmé, že protipovodňová opatření lze řešit méně omezujícím způsobem.

. Jsme přesvědčeni o tom, že nejlepší protipovodňová opatření jsou ta, která budou dosud nezastavěné plochy, sloužící jako přirozený rozliv v povodňovém pásmu kolem řek využívat pouze pro rekreační účely, zahrádky a podobně.

V Brně dne 26. 6. 2020

Předseda spolku na ochranu
životního prostředí Brno-Mohelnice

*nehodící se škrtněte

MMB/0297756/2020

Námitka

Výrok:

Námitce se nevyhovuje.

Odůvodnění:

Podatel žádá odstranění PPO z územního plánu, doporučuje řešit povodně rozlivem.

Opatření protipovodňové ochrany(PPO) byla navržena na základě základního koncepčního dokumentu Generelu odvodnění města Brna - část Vodní toky (Pöyry Environment, DHI/2009) a podrobnější Studie přírodě blízká protipovodňová opatření a revitalizace údolních niv hlavních brněnských toků - pořizovatel Povodí Moravy, s.p, zpracovatel Aquatis, 2015).

Grafické znázornění návrhu odpovídá měřítku projednávaného územního plánu. Podrobněji bude řešeno až v následných stupních projektové přípravy. Zůstává možnost odsunutí hráze dále od řeky a vytvoření relaxačního prostoru s pohledem na řeku.

V nadřazené územně plánovací dokumentaci - Zásadách územního rozvoje Jihomoravského kraje (ZÚR) - Aktualizace č. 1 - je v rámci koncepce ochrany před povodněmi v souladu s Politikou územního rozvoje vymezen koridor POP 10 pro realizaci protipovodňové ochrany na území města Brna. Obsahuje i území určena pro rozliv povodní - retenční prostor.

Podle § 54 odst. 6 Stavebního zákona - Obec je povinna bez zbytečného odkladu uvést do souladu územní plán s územně plánovací dokumentací vydanou krajem a schválenou politikou územního rozvoje. Opatření PPO proto nelze z návrhu ÚP vyjmout.

Věcná podstata způsobů vypořádání předmětného podání zůstává nadále relevantní, přestože návrh nového územního plánu města Brna prošel přepracováním s ohledem na Pokyny ZMB z roku 2022 a byl uveden do jednotného standardu ÚPD dle stavebního zákona a jeho prováděcích předpisů. Výše uvedené texty je tedy nutno chápat také ve smyslu těchto úprav.

7268

PODÁNÍ K NÁVRHU

Návrh Územního plánu města Brna

MAGISTRÁT MĚSTA BRNA
Odbor územního plánování a rozvoje

Došlo dne: 29-06-2020


Č.j. MMB: 0297758

Podatel	
Typ subjektu:	Fyzická osoba
Příjmení, jméno:	
Adresa / sídlo:	
Kontakt:	
Vlastnický vztah podatele:	

Námítka	číslo:	1
---------	--------	---

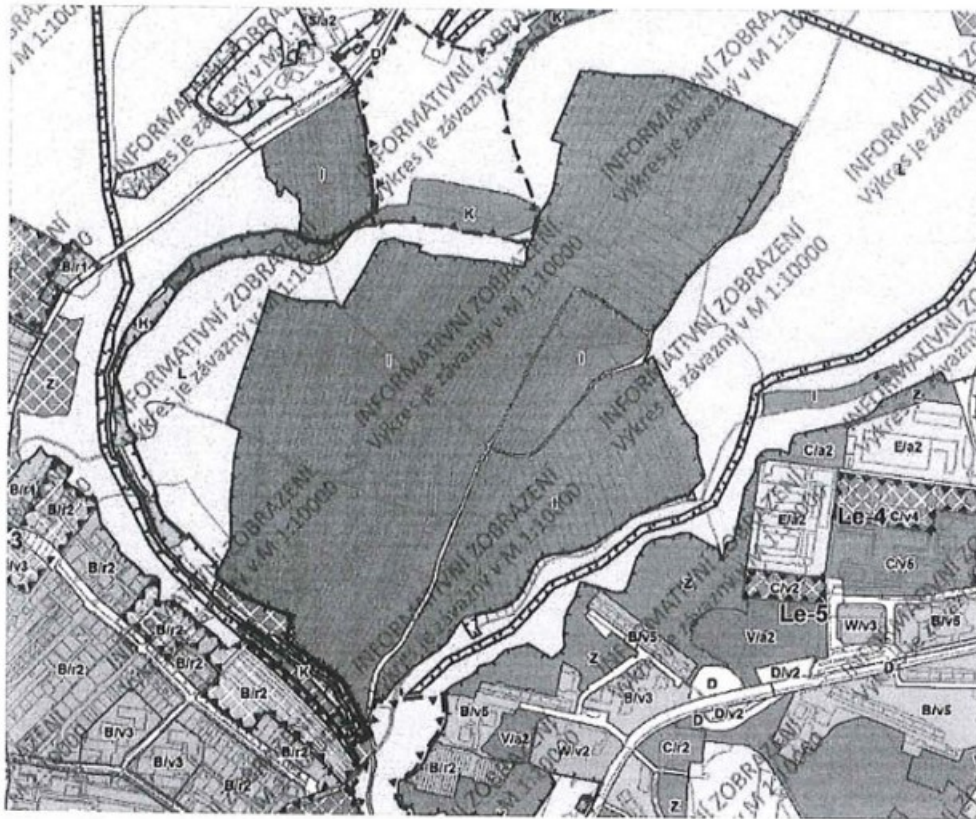
V připravovaném Územním plánu města Brna je využití této oblasti vytyčeno jako plocha zahrádek (I), kde se počítá s rekreací formou zahrádkaření. Jedná se o oblast, která je dle platného územního plánu oblastí zahrádek, tedy plochou s objekty k individuální rekreaci. Již roky tedy slouží dotčené pozemky pro soustředěnou individuální rekreaci v objektech. V reálu je zahrádkaření na těchto pozemcích spíše okrajovou formou využití volného času, převažují jiné formy rekreace, čemuž odpovídá i vzhled jednotlivých pozemků a celkový charakter této oblasti. Velikosti pozemků v této lokalitě patří jednodlívým vlastníkům běžně přesahují 1000 m². Je tedy zřejmé, že velikosti tyto pozemky neodpovídají rozměrům zahrádky. Taktéž původní stavby, které se v této lokalitě nacházejí, jsou stavby pro rodinnou rekreaci a svými rozměry zcela jasně nezapadají do koncepce plochy zahrádek. Taktéž v dané lokalitě je velký výskyt cyklistů i běžkařů. Stavby tedy slouží a měly by dále sloužit jako kvalitní a odpovídající zázemí pro rodiny, které tyto rekreační aktivity provozují.

Na základě výše zmíněných skutečností žádáme o přehodnocení návrhu a zavedení lokality jako rekreační oblasti se stavbami pro rodinnou rekreaci do 80 m² s výškovou úrovní 7 m. Již výše zmíněná velikost pozemků je zárukou toho, že nebude problém nechat 80% plochy pozemku nezastavěné. Domníváme se, že ustavením této lokality jakožto rekreační, se předejde situaci, kdy vlastníci pozemků budou tlačeni hledat nežádoucí cesty a alternativy stavebních úprav, aby jejich nemovitosti odpovídaly potřebám spojeným s optimálním využíváním pozemku. Zajisté je třeba chránit přírodní bohatství, které se v blízkosti dané lokality nachází. Při úvaze nad ochranou přírodních a krajinných hodnot území by však bylo jistě vhodné zvážit zejména vliv sousedící nově budované a hustě osídlené zástavby Sadová, jakož i plánovaný most z Kociánky na Lesnou, který vede přes oblast zahrádek na Sadové. Jsme přesvědčeni, že ve srovnání s těmito blízkými zásahy do prostředí bude mít využívání zahrádkářské oblasti jakožto rekreační minimální dopad na okolí a při dodržení způsobů ekologického nakládání s odpadními vodami nedojde v žádném případě k negativnímu ovlivnění blízkého ekosystému Zaječí hory. Je v osobním zájmu samotných vlastníků pozemků, kteří si tuto oblast vybrali k obýváním, aby okolní příroda zůstala co možná nejvíce neporušená.

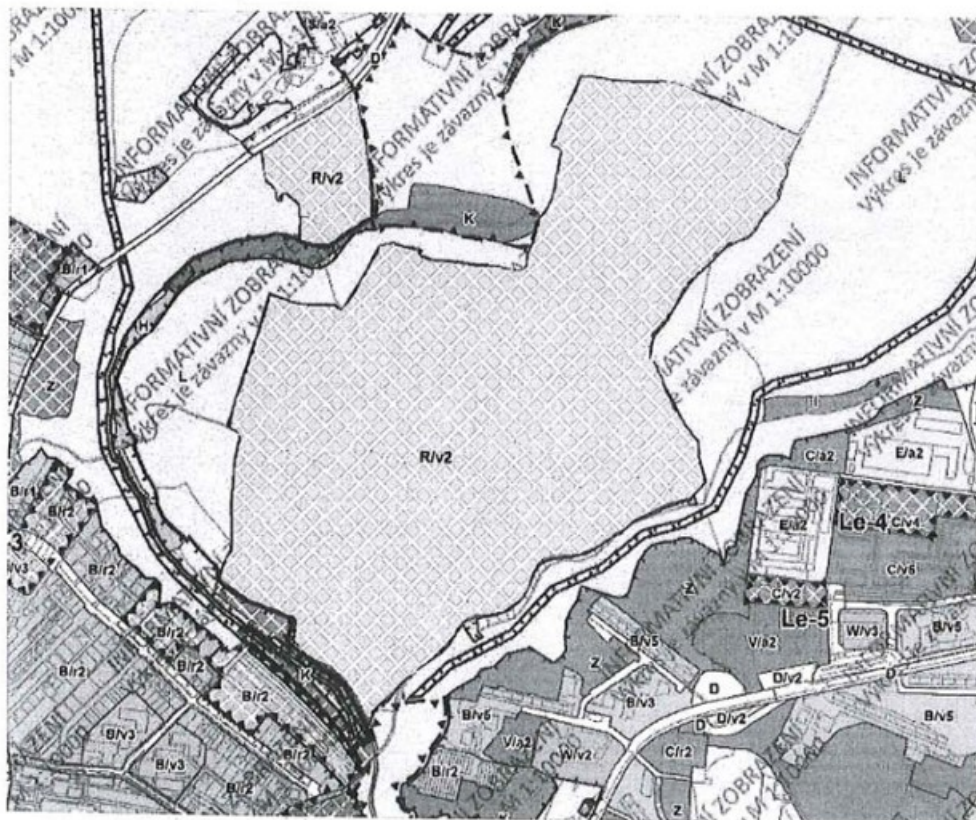
V <u>BIJEL</u> dne <u>27.06.2020</u>	Podpis	
Vyplněný formulář zašlete na níže uvedenou adresu: Magistrát města Brna, Odbor územního plánování a rozvoje, Kounicova 67, 601 67 Brno		

Příloha č. 1

Návrh ÚP 2020



Změna návrhu ÚP 2020



MMB/0297758/2020

Námítka

Výrok:

Námítce se nevyhovuje.

Odůvodnění:

Jedná se o požadavek vlastníka pozemku parc.č. 877 v k.ú. Sadová. Vlastník pozemku navrhuje, aby došlo ke změně z plochy s funkčním využitím plocha zahrádek „I“ na plochu rekreace „R“, která umožní stavby pro rodinnou rekreaci do 80m².

Pozemek je v území se stávajícími zahrádkami, které bylo ve všech třech variantách konceptu prověřeno jako plocha zahrádek „I“. Podle platného ÚPmB je pozemek součástí stabilizované plochy s objekty pro individuální rekreaci a v Návrhu Územním plánu města Brna je součástí plochy zahrádek „I“.

Předmětem námítky je převedení lokality zahrádek Zaječí Hora na k.ú. Sadová do ploch pro rekreaci se specifikací způsobu využití "R" - plochy se stavbami pro rodinnou rekreaci do 80m².

Vzhledem k tomu, že plochy zahrádek jsou na území Zaječí Hory - Sadové plochami stabilizovanými, je tomu tak na základě potvrzení stávajícího stavu využití území.

Zpracovatel vycházel při zpracování Návrhu ÚPmB z Pokynů pro vypracování Návrhu ÚPmB, které schválilo Zastupitelstvo města Brna usnesením č. ZM7/3871 na zasedání konaném dne 19. 6. 2018, a dalších aktuálních podkladů; v tomto případě zejména Územní studie Návrh využití zahrádkářských lokalit na území města Brna (ERA, 2018).

Z prověřovací Územní studie Návrhu využití zahrádkářských lokalit na území města Brna (2018), která analyzovala stávající stav zahrádkářských lokalit na území města a potvrdila řešení Konceptu nového ÚPmB na území Zaječí Hory pro účel využití - plochy zahrádek; toto řešení návrh nového ÚPmB převzal.

Plochami pro rekreaci R jsou zajišťovány primárně podmínky rekreace v kvalitním přírodním prostředí rekreačních oblastí pro veřejnou i individuální rekreaci. Území Zaječí hory nemá rekreační potenciál pro širokou veřejnost, aby mohlo být za tímto účelem vymezeno, ale slouží jako plocha zahrádek pro individuální rekreaci. Z tohoto důvodu nelze požadavku vyhovět. Plochy rekreace se specifikací "R" jsou na území města vymezeny pouze výjimečně, a to v oblasti Brněnské přehrady anebo na území bývalých rekreačních oblastí, kde tomu odpovídá již stávající stav v území.

Věcná podstata způsobů vypořádání předmětného podání zůstává nadále relevantní, přestože návrh nového územního plánu města Brna prošel přepracováním s ohledem na Pokyny ZMB z roku 2022 a byl uveden do jednotného standardu ÚPD dle stavebního zákona a jeho prováděcích předpisů. Výše uvedené texty je tedy nutno chápat také ve smyslu těchto úprav.



6834

MAGISTRÁT MĚSTA BRNA
Odbor územního plánování a rozvoje
Kounicova 67
601 67 Brno

NÁMITKA / PŘIPOMÍNKA

Statutární město Brno
Doručeno: 29.06.2020
MMB/0297760/2020
listy:1 přílohy:
druh: 11/sv:

NÁZEV PROJEDNÁVANÉ ÚPD



mmb1es7739a809

Identifikační údaje podatele

Fyzická osoba

Jméno, příjmení /
Název společnosti



Datum narození/
Identifikační číslo

Trvalé bydliště/
sídlo

Jsem - nejsem*) občan města Brna

Jsem - ~~nejsem~~*) vlastníkem pozemku/ů nebo stavby v ploše dotčené
navrhovanou změnou
Katastrální území Soběšice, parc č. [redacted]

Upřesnění obsahu námítky/připomínky



K textové části



Ke grafické části



K procesu pořizování

Městská část

Brno - město

Katastrální území

Soběšice

Parcelní čísla pozemků (adresa,
doplňující popis lokality)

Veškeré pozemky od 1199/9 a 1199/315 po stávající Růženec, další
strany ohraničuje les a ulice Útěchovská viz. třetí strana

Text námítky/připomínky včetně ZDŮVODNĚNÍ

přílohy:



ano



ne

Dobrý den,

Podávám touto cestou námitku k návrhu územního plánu města Brna - Soběšic (katastrální území Soběšice, okres Brno-město; 751910), konkrétně k oblasti celého zadního Růžence (plocha orné půdy a zahrad od Růžence až po les, vyznačeno v příloze).

Nyní je lokalita dlouhodobě nevyužívaná, vedená jako zahrádka a zemědělské pozemky v soukromém vlastnictví (třídy ochrany IV. a V., ty jsou naprosto postradatelné pro zemědělské účely, lze u takových druhů půdy připustit jiné, efektivnější využití než zemědělské).

Lokalita navazuje na platný ÚPmB (rodinné domy v Růžencích). V této lokalitě není problém území zasít'ovat (kanalizace, vodovod, plyn, rozvody NN, veřejné osvětlení...).

Vzhledem k tomu, že k.ú. Soběšice jsou pro svoji strukturu v podstatě venkovské sídlo v Brně - všude kolem obce jsou lesy, máme tu školu, malý obchod s potravinami, bývalou sokolovnu, hřiště a spoustu dalších - je to lokalita vhodná pro klidný rodinný život - **BEZ DALŠÍHO HŘBITOVU** (navíc se stávající hřbitov rozšíří, v případě potřeby ho lze ještě dále rozšiřovat, v případě nedostačující kapacity cesty ji lze napojit od zastávky MHD Lesní školka mezi Soběšicemi a Útěhovem, nicméně ani v tom případě si poté nedovedu představit vytiženost pozemních komunikací, které navazují na Útěhovskou a Zeiberlichovu), či jiné veřejné vybavenosti, která by v tomto případě jen zruinovala klidnou část Brna a přehltila veškerou pozemní komunikaci.

Jak už sem zmínil téměř celá oblast je ZPF, nicméně pozemky leží na půdách IV. a V. třídy ochrany a mají soukromé majitele, navíc se již v této ploše nachází objekty registrované v katastru nemovitostí. Již v původním urbanistickém návrhu ÚPmB byla varianta zastavení této oblasti rodinnými domy (tudíž dle vašich studií je evidentně možné dát do územního plánu plochu k bydlení pro rodinné domy). Také toto území bezprostředně navazuje na zastavěnou část Soběšic - Růženec a na ulici Útěhovská. Oblast je dobře napojitelná na stávající síť technické a dopravní infrastruktury.

V oblasti vede VVN a jeho ochranné pásmo, což je v tomto případě výhoda, jelikož by tu mohla být obrovská plocha pod ochranným pásmem VVN, vedena např. jako park, či jakákoli plocha se zelení pro veřejnost.

Tato oblast v Soběšicích by mohla zajistit pracovní příležitosti a v neposlední řadě bydlení mnoha lidem v jedné z nejkrásnějších a nejklidnějších částech Brna (tím by se i vyplnila stávající deficitní nabídka bydlení v Brně).

Vzhledem ke skutečnostem zde popsaných, by bylo vhodné zanést tuto oblast Soběšic do územního plánu jako plochu k bydlení, bez dalšího protahování a blokování **SOUKROMÝCH POZEMKŮ** návrhy na hřbitov a jiné - zde naprosto nesmyslné - veřejné vybavenosti.

Po víc než deseti letech co se řeší budoucnost této oblasti by bylo dobré již jednou pro vždy vyhovět, jelikož v tomhle případě je tato varianta nejvhodnější pro všechny. Doufám v kladné vyřešení této námitky.

Děkuji

V *BANE* dne *29.6.20*

Podpis:



Ložňan | Přehledová mapa, Katastrální mapa + ortofoto, orto

MMB/0297760/2020

Námítka

Výrok:

Námítce se vyhovuje částečně.

Odůvodnění:

Předmětná lokalita byla v Návrhu ÚPmB (6/2020) vymezena jako územní rezerva V-5 pro prověření potřeby vymezení návrhové plochy veřejné vybavenosti pro umístění sektorového hřbitova z důvodu potřeby navýšení plochy k pohřbívání v městě Brně. Daná lokalita tedy není určena k bezprostřednímu využití pro daný účel, ale je pouze rezervována pro možné budoucí využití. Ze závazné textové části Návrhu ÚPmB vyplývá, že v plochách územních rezerv nesmí být stávající využití měněno způsobem, který by podstatně ztížil, znemožnil nebo vyloučil budoucí využití ploch územních rezerv tzn. že stávající využití pro zemědělskou činnost není touto rezervou de facto vůbec postiženo. V případě, že bude do budoucna vyvolána potřeba „aktivace“ (vymezení návrhových ploch) předmětné rezervy, může tak být učiněno pouze na základě prověření a pouze formou změny územního plánu, která na místě rezervy vymezí příslušné plochy s rozdílným způsobem využití.

Zařazením původní návrhové plochy V/-h vymezené v Konceptu ÚPmB do územní rezervy V-5 v Návrhu ÚPmB je alespoň částečně naplněn úkol vyplývající ze zadání, který měl stanoven variantně prověřit možnost umístění veřejného pohřebiště v MČ Bystrc a v Soběšicích. Správa hřbitovů vymezení nadále požaduje, rozšíření stávajícího lesního hřbitova v Soběšicích neřeší situaci s nedostatkem míst v tomto sektoru města.

Nicméně na základě rozhodnutí Rady města Brna (RMB), které přijala na schůzi RMB č.R8/127 zahájené dne 20.1.2021 s pokračováním dne 25.1.2021, uplatnil určený zastupitel, radní pro územní plánování RNDr. Filip Chvátal, PhD. u pořizovatele připravovaného Územního plánu města Brna – Odboru územního plánování a rozvoje MMB, ve smyslu § 53 odst. (1) zákona č. 183/2006 sb., o územním plánování a stavebním řádu, ve znění pozdějších předpisů, podnět, aby vyhodnocení výsledků projednání dokončil v souladu s doporučením RMB. RMB doporučila řešení u problematických oblastí rozvoje města stěžejního charakteru. I přesto, že by bylo možné odborně doporučit řešení uvedené výše a namítajícímu nevyhovět, pořizovatel dal pokyn územní rezervu V-5 z návrhu ÚPmB vypustit v souladu s podnětem určeného zastupitele a předmětné území ponechat ve výsledném řešení Návrhu ÚPmB vymezené jako plochu zemědělskou "A", z čehož také vyplývá, že v aktuální fázi pořizování nové územně plánovací dokumentace není žádoucí a odůvodněné vymezovat v lokalitě nové zastavitelné plochy na úkor volné krajiny.

Věcná podstata způsobů vypořádání předmětného podání zůstává nadále relevantní, přestože návrh nového územního plánu města Brna prošel přepracováním s ohledem na Pokyny ZMB z roku 2022 a byl uveden do jednotného standardu ÚPD dle stavebního zákona a jeho prováděcích předpisů. Výše uvedené texty je tedy nutno chápat také ve smyslu těchto úprav.

Došlo: 29-06-2020

Č.j. MMB: 0297/461/2020
Příl.:

PODÁNÍ K NÁVRHU

Návrh Územního plánu města Brna

Podatel	
Typ subjektu:	Fyzická osoba
Příjmení, jméno	
Adresa / sídlo:	
Kontakt:	

Přípomínka	Dostupné malé obchody Návrh ÚPmB obsahuje začlenění maloobchodu do většiny stavebních ploch, zároveň maloobchod nedostatečně reguluje a v rozporu s deklarovanou koncepcí nepodporuje rozptýlenou síť dobře dostupných maloobchodů jako součást města krátkých vzdáleností. Navrhují proto, aby: <ul style="list-style-type: none">• využití pro maloobchod v plochách pro bydlení (B), smíšených obytných (C) a v plochách komerční vybavenosti (W) bylo omezeno prodejní plochou do 400 m² a počtem parkovacích stání do 10,• využití pro maloobchod v plochách smíšených obytných (C) a plochách komerční vybavenosti (W) bylo do 1.000 m² prodejní plochy a bylo podmíněno realizací v patrových objektech s polyfunkčním využitím a při současném integrování parkování o max. 30 parkovacích stáních,• využití pro maloobchod v plochách veřejné vybavenosti (V), plochách výroby a skladování (P) a plochách lehké výroby (E) bylo podmíněně přípustné do 200 m² prodejní plochy, pokud není realizován v samostatném objektu.
------------	--

Přípomínka	Podpora pěší a cyklo dopravy ÚPmB nevyužívá dostatečně možnosti usnadnění výstavby cyklistické infrastruktury, a to mj. tím, že by požadoval napojení rozvojových lokalit na síť komunikací pro nemotorovou dopravu, klíčové cyklostezky vymezil jako veřejně prospěšné stavby či definoval místa a zařízení k bezpečnému parkování kol na klíčových přestupních uzlech. Navrhují proto, aby: <ul style="list-style-type: none">• hlavním využitím ploch dopravní infrastruktury (D) bylo i využití pro pěší a cyklistickou dopravu,• povinnou součástí navrhovaných pozemních komunikací definovaných jako sběrné byly stavebně oddělené koridory zvláště pro cyklistickou dopravu a pěší dopravu,• všechny lokality s počtem reálných nebo očekávaných uživatelů nad 1.500 osob obsahovaly v kartě lokality podmínku stanovující, že výstavbu v lokalitě je možné zahájit až po vybudování dopravního propojení lokality se všemi sousedícími městskými částmi samostatnými cyklostezkami a chodníky, a to stavebně oddělenými od motorové dopravy a vedenými ve směrově i výškově nejpřímější stopě,• grafická část ÚPmB 2.2 Souhrnný výkres dopravy obsahovala také síť páteřních cyklostezek (zejména těch sloužících k propojení jednotlivých městských částí s centrem města nebo jednotlivých městských částí mezi sebou), nikoliv pouze cyklotrasy,• páteřní cyklostezky tam, kde jejich realizaci brání chybějící veřejný pozemek, byly vymezeny jako veřejně prospěšné stavby,• u klíčových železničních stanic a konečných tramvaje (například žel. stanice a zastávky Brno hl.n., Slatina, Chrlice, Starý Lískovec, Řečkovice a Královo Pole, konečné tramvaje Obřany, Líšeň - Holzova, Kamechy, Bosonohy, Přízřenice) byla stanovena podmínka vybudování kapacitních míst a zařízení k bezpečnému odkládání jízdních kol (bike and ride) a tam, kde jejich realizaci brání chybějící veřejný pozemek, byly vymezeny jako veřejně prospěšné stavby.
------------	---

Připomínka

Hospodaření s dešťovou vodou

Vsakováním dešťové vody všude tam, kde to je možné, můžeme docílit zdravějšího vodního režimu a zmenšení efektu tepelného ostrova.

Navrhují proto, aby:

- do obecných zásad odkanalizování bylo doplněno, že veškeré zastavitelné plochy a plochy přestaveb budou odkanalizovány oddělným systémem kanalizace a bude na nich důsledně vyžadováno hospodaření se srážkovými vodami následovně: srážkové vody budou buď zadržovány s následným sekundárním využitím anebo vsakovány na vlastním pozemku stavby nebo v jejím okolí; pouze pokud to podloží prokazatelně neumožňuje, mohou být dešťové vody vypouštěny do vodoteče nebo dešťové kanalizace, přičemž v těchto případech budou před vypouštěním brzděny v retenčních nádržích. Srážkové vody z veškerých zpevněných ploch veřejných prostranství budou vsakovány, pouze pokud to podloží prokazatelně neumožňuje, mohou být vypouštěny do vodoteče nebo dešťové kanalizace, přičemž v těchto případech budou před vypouštěním brzděny v retenčních nádržích.

3

3

Připomínka

Ochrana zeleně

Návrh ÚPmB vágně a nedostatečně stanovuje zastoupení zeleně v různých funkčních typech ploch. Také oslabuje ochranu malých, ale významných ploch zeleně ve stabilizovaných plochách tím, že je absorbuje do jiných funkčních typů ploch. Návrh ÚPmB nezajišťuje dostatečnou ochranu přírodně cenných území, ani dostatečné vytváření prostoru pro zeleň v nové zástavbě, a to včetně ochrany nových ploch k bydlení před zátěží ze sousedních ploch výroby a skladování.

Navrhují proto, aby:

- územní plán definoval koeficient zeleně (KZ), a to následovně:

Koeficient zeleně (KZ) udává poměr nezpevněné plochy osázené vegetací a umožňující vsakování dešťové vody na terénu vůči ploše pozemku. KZ je závazný jak pro disponibilní pozemek pro stavební záměr, tak pro celou jednotlivou funkční plochu. Do koeficientu lze jako nezpevněnou plochu osázenou vegetací náhradním způsobem započítat:

- $\frac{1}{3}$ plochy osazených a funkčních vegetačních střeš o mocnosti souvrství do 0,3 m,
- $\frac{1}{2}$ plochy osazených a funkčních vegetačních střeš o mocnosti souvrství nad 0,3 m,
- 80 % plochy osazených a funkčních vegetačních střeš o mocnosti souvrství nad 1 m,
- plochu povrchu umožňujícího plnohodnotné vsakování okolo vzrostlých stromů ve zpevněných plochách (mříž, půda, půda s mulčem; nikoli dlažba atp.),
- 5 m² za každý strom ve zpevněné ploše s malou korunou (druh/kultivar s celkovou výškou do 8 m v dospělosti) a dostatečným objemem prokořenitelného prostoru,
- 20 m² za každý strom ve zpevněné ploše se střední korunou (druh/kultivar s celkovou výškou do 15 m v dospělosti) a dostatečným objemem prokořenitelného prostoru,
- 40 m² za každý strom ve zpevněné ploše s velkou korunou (druh/kultivar s celkovou výškou nad 15 m v dospělosti) a dostatečným objemem prokořenitelného prostoru,
- 5 m² za každý běžný metr fasád upravených a využitých pro pnutí popínavých dřevin nebo treláží či pergol na ozeleněných střeších při zajištění dostatečného prokořenitelného prostoru pro dané dřeviny.

Náhradním způsobem je možné započtením nahradit pouze:

- $\frac{1}{4}$ požadované plochy KZ v případě samostatně stojících rodinných domů,
- $\frac{1}{2}$ požadované plochy KZ u ostatních staveb,
- celou požadovanou plochu pouze výjimečně ve stávající kompaktní blokové zástavbě ve stabilizovaných plochách tam, kde jiným způsobem prokazatelně není možné dosáhnout existujícího urbanistického charakteru (např. v zástavbě nároží bloků a v případě nerovnoměrné parcelace)

- koeficient zeleně byl pro jednotlivé struktury zástavby stanoven následovně:

- kompaktní: 0,3 pro stabilizované plochy a 0,5 pro zastavitelné plochy
- volná: 0,6
- rezidenční nízkopodlažní: 0,5
- areálová: 0,4
- omezená: 0,8
- plochy bez zástavby: 0,9

- plochy nad 2 000 m², které byly definovány územním plánem z r. 1994 jako plochy zeleně (ZP či ZO) a které jsou v Návrhu ÚPmB součástí jiných typů ploch, byly vymezeny jako samostatné plochy městské zeleně (Z); jedná se např. o plochy kolem Komenského nám.

(Červeného kostela), alej na tř. Kpt. Jaroše, vnitroblok u mateřské školy Chodská 15 a desítky dalších zelených plácků, parčíků či vnitrobloků,

- byly v hlavním výkresu vymezeny plochy přírodní se způsobem využití podle § 16 vyhlášky č. 501/2006 Sb., o obecných požadavcích na využívání území, zejména biocentra, zvláště chráněná území, evropsky významné lokality a registrované významné krajinné prvky, a tím byla zajištěna jejich ochrana,

- v kartách lokalit, kde sousedí plochy pro výrobu (E - plochy lehké výroby, P - plochy výroby a skladování) a plochy pro bydlení (B - plochy bydlení, C - plochy smíšené obytné), byla doplněna podmínka předchozí či souběžné realizace pásu izolační zeleně (vzrostlé zeleně o pásu šířky min. 10 m nebo rozloze min. 20 % rozlohy plochy výroby) podél sousedících hranic těchto ploch,

- v obecných zásadách technické infrastruktury bylo stanoveno, že při návrhu tras technické infrastruktury budou sítě sdružovány do koridorů pro dosažení účelného prostorového uspořádání a vytvoření prostoru pro realizaci modrozelené infrastruktury v uličním profilu; a dále, že v územích, která nejsou v současné době plynofikována, mají ostatní vedení a prvky modrozelené infrastruktury prioritu před budováním nového nízkotlakého rozvodu plynu.

4

4

Připomínka

Veřejný prostor

V zájmu zvýšení využitelnosti veřejných prostranství pro pěší, cyklisty i zeleň by měl ÚPmB u novostaveb stanovit povinnost umístění odstavných stání mimo veřejná prostranství (tj. stání pro odstavení vozidla v době, kdy se nepoužívá). V oblastech s dobrou dostupností veřejnou dopravou je pak potřeba přizpůsobit minimální počet odstavných a parkovacích stání.

Navrhuji proto, aby v kap. 4.1 Dopravní infrastruktura bylo stanoveno, že:

- odstavná stání se v zastavitelných plochách a v případě novostaveb ve stabilizovaných plochách zřizují mimo veřejná prostranství a s výjimkou rodinných domů v podzemních podlažích budov,
- v místech dobré dostupnosti kolejové dopravy pěší docházkou (ve vzdálenosti do 150 metrů) se součinitel vlivu stupně automobilizace redukuje na poloviční hodnotu součinitele příslušného pásma.

V dne

Podpis

Vyplněný formulář zašlete na níže uvedenou adresu:

Magistrát města Brna, Odbor územního plánování a rozvoje, Kounicova 67, 601 67 Brno

MMB/0297761/2020

Námitka č.1

Výrok:

Námitce se vyhovuje částečně.

Odůvodnění:

Podatel požaduje, aby v plochách bydlení, smíšených obytných a komerční vybavenosti byla omezena velikost prodejní plochy na 400 m² a počet parkovacích míst na 10 stání. Při realizaci integrovaného parkování do 30 stání pak v rámci patrových objektů v plochách komerční vybavenosti a v plochách smíšených obytných podmíněn připustit až 1 000 m² prodejní plochy. V plochách veřejné vybavenosti, výroby a skladování a lehké výroby podmíněně připustit 200 m² prodejní plochy, pokud není maloobchod realizován v samostatném objektu. Mezi docházkovou vzdáleností maloobchodu a maximální velikostí prodejní plochy maloobchodu nelze spatřovat příčinnou souvislost. Stanovení maximální velikosti prodejní plochy nepředurčuje vzdálenost mezi jednotlivými prodejny. Snížení maximální velikosti prodejní plochy nezaručuje zlepšení časové dostupnosti maloobchodu. Pro dostupnost maloobchodu je proto podstatnější adekvátní rozmístění ploch s rozdílným způsobem využití, které umístění maloobchodu umožňují. Stanovení dané maximální velikosti prodejních ploch (a případné stanovení podmínek pro jejich umístění) je věcí odborného posouzení zpracovatele návrhu územního plánu, které vychází z reálií a odborné úvahy (viz např. plochy C). Obecně lze konstatovat, že požadavek na vyloučení maloobchodu s prodejní plochou větších než 400 resp. 1000 m² plochy nepřiměřeně zhoršuje podmínky pro vyváženou a rozmanitou síť maloobchodu, a to zejména pro ty skupiny zákazníků s rozdílnými vzorci nákupního chování, které prodejny většího plošného formátu preferují, což je v konečném důsledku v rozporu s koncepcí krátkých vzdáleností, na kterou je poukazováno. Požadavek na přísné omezení prodejní plochy nepřiměřeně snižuje potenciál k tomu určených ploch, tj. zejména ploch obytně smíšených (C) a ploch komerční vybavenosti (W). V neposlední řadě je také nutné nastavením regulativů sledovat požadavek zadání územního plánu na vytvoření široké škály možností a forem komerce v rovnoměrném zastoupení na území města.

Při hodnocení přísnosti regulativu určujícího maximální velikost prodejních ploch je nutné mít na zřeteli také ustanovení návrhu územního plánu, které stanoví, že „prodejní plochou se rozumí hrubá podlažní plocha maloobchodního zařízení, kde při prodeji zboží dochází ke kontaktu se zákazníkem (nikoli tedy sklady, komunikace, související administrativní plochy ani nezbytná příslušenství). Maloobchodním zařízením se pak v tomto kontextu rozumí jedna prodejna nebo soubor všech prodejen v rámci jednoho záměru nebo v rámci jednoho funkčně propojeného celku, popř. jako součást též plocha vně prodejny, navazující na budovu a sloužící k výše popsanému způsobu využití.“ Z výše uvedeného plyne, že je-li v rámci jednoho objektu umístěováno více prodejních jednotek, jejich prodejní plochy se počítají. Nastavení regulativu příliš přísně by proto mělo za následek nemožnost umístění více (i relativně malých prodejních jednotek) v rámci jednoho záměru.

K podání lze také uvést, že počty parkovacích míst a stání jsou dány příslušnými předpisy a normami. Územnímu plánu nepřísluší jejich rozsah stanovovat. Jedná se o podrobnost nad rámec územního plánu.

U jednotlivých ploch s rozdílným způsobem využití lze, kromě výše uvedeného, doplnit následující:

V plochách smíšených obytných (C) je stanovena maximální velikost prodejní plochy 1 500 m². Stanovení této hranice je řádně odůvodněno v Odůvodnění pro první veřejné projednání (str. 259), a to následovně: „Využití pro maloobchod v hlavním využití je omezeno prodejní plochou do 1500 m²; při projednání konceptu byla uvedena prodejní plocha do 1000 m². Při změně velikosti výměry vycházel zpracovatel z nedávno provedeného průzkumu

maloobchodního prodeje a z vlastního šetření prodejních ploch největších maloobchodních řetězců (zejména supermarkety a diskontní prodejny), ze kterých je zřejmé, že průměrná velikost standardních typických prodejen maloobchodu se sice v průměru pohybuje v rozmezí 800-1200 m², ovšem v hustě obydlených oblastech prodejny klasických maloobchodních řetězců dosahují prodejní plochy 1500 m². Údaj byl tedy změněn v souladu se zjištěními z reality.“ Maloobchod nad 1500 m² (avšak do 5000 m²) prodejní plochy lze realizovat pouze v patrových objektech při současném integrování parkování v objektu a jiné využití, pokud je zachována polyfunkčnost v ploše a využití je slučitelné s využitím navazujícího území.

V návrhu ÚPmB také byla stanovena na základě průzkumu zpracovatele maximální přípustná prodejní plocha maloobchodu 1 500 m² v plochách bydlení (B). Při projednávání návrhu ÚPmB projevila veřejnost obavu z neúměrně rozsáhlých prodejen při nevhodné lokalizaci. Tvůrci územního plánu námítkám vyšli vstříc, s tím, že prodejní plocha bude snížena na 1 000 m² a pro větší prodejnu (do 1500 m²) je třeba doložit vhodnost situačního řešení podle okolností v území. Pro ověření stanoveného údaje lze použít řetězce Lidl, Albert, Billa a Penny typu supermarket, jejichž průměrná prodejní plocha je asi 900 m² (rozptyl velikosti jednotlivých prodejen je přitom ovšem značný, pohybuje se od 500 m² až po 2 000 m²). Prodejní plocha tvoří velkou většinu (odborným odhadem cca 80 %), celkové výměry objektu. Stanovená velikost 1 000 m² prodejní plochy tak odpovídá běžným supermarketům výše uvedených řetězců, neznemožňuje tedy realizaci běžného občanského vybavení v území; větší provozovny je pak třeba prověřit podle okolností v území. Požadavku je tedy v tomto bodě částečně vyhověno.

Pro plochy komerční (W) lze uvést, že pokud by byla snížena velikost prodejní plochy na velikost uvedenou v podání (tj. 400 resp. 1000 m²), nesplňovala by tyto podmínky řada z již existujících maloobchodních prodejen, které tvoří základ maloobchodní sítě, nacházejících se ve stabilizovaných plochách. Plochy komerční vybavenosti by při restriktivním stanovení maximální velikosti prodejní plochy nemohly plnit svoji předpokládanou funkci.

V podmínkách využití plochy veřejné vybavenosti (V) není maloobchod výslovně uveden. Lze jej však řadit mezi přípustné využití, které je definováno jako „využití související, podmiňující nebo využití sloužící záměrům hlavnímu využití“. Z tohoto lze vyvozovat, že případné maloobchodní využití, ačkoliv není jeho rozsah vyjádřen plošně, musí být pouze takového rozsahu, který odpovídá potřebám daného hlavního využití. Pro úplnost lze uvést, že v ploše veřejné vybavenosti (V) je taktéž možné, avšak až po naplnění hlavní funkce, umisťovat jiné funkční využití.

V plochách lehké výroby (E) odůvodnění výslovně stanovuje, že „regulativ směřuje k zachování smyslu uvedených ploch: plochy by měly mít charakter primárně produkční a skladovací a neměly by být vytěžovány pro čistě maloobchodní záměry. Ilustrativně popsáno, např. běžná provozovna typizovaného maloobchodu (Lidl, Billa, Albert apod.) by zde neměla být samostatně přípustná, zatímco např. sklad sanitárního zařízení a obkládacích materiálů ve spojení s prodejnou či předváděcími místnostmi pro zákazníky typově odpovídá záměrům plochy E.“ Jedná o specifický druh prodeje, u kterého se nepředpokládá, že bude vytvářet síť základní dostupnosti maloobchodu. Vzhledem k charakteru plochy, omezování velikosti prodejní plochy není vhodným nástrojem regulace.

Plochy výroby a skladování (P) nejsou určeny pro klasický maloobchodní prodej. Vzhledem k charakteru plochy, omezování velikosti prodejní plochy není vhodným nástrojem regulace.

Věcná podstata způsobů vypořádání předmětného podání zůstává nadále relevantní, přestože návrh nového územního plánu města Brna prošel přepracováním s ohledem na Pokyny ZMB z roku 2022 a byl uveden do jednotného standardu ÚPD dle stavebního zákona a jeho prováděcích předpisů. Výše uvedené texty je tedy nutno chápat také ve smyslu těchto úprav.

Pro úplnost pouze doplňujeme, že u ploch individuálního bydlení (BI), které byly vymezeny na základě pokynu zastupitelstva, došlo k omezení prodejní plochy na 500 m².

Námítka č.2

Výrok:

Námítce se vyhovuje částečně.

Odůvodnění:

V rámci podání je uveden názor podatele, že návrh ÚPmB nevyužívá dostatečně možnosti usnadnění výstavby cyklistické infrastruktury, požaduje vymezení „klíčových cyklostezek“ jako veřejně prospěšné stavby a definoval místa pro bezpečné parkování kol na „klíčových přestupních uzlech“.

Úkolem územního plánu je vytvářet územní podmínky pro možnost umístění záměrů, nikoliv zajistit „bezproblémovou“ realizaci všech záměrů a znát podrobné technické provedení jednotlivých úseků. Obecně územní plán stanovuje základní koncepci rozvoje území obce, ochrany jeho hodnot, jeho plošného a prostorového uspořádání, uspořádání krajiny a koncepci veřejné infrastruktury a stanovuje podmínky pro využití území. Nový Územní plán města Brna (ÚPmB) pracuje s méně podrobným měřítkem hlavního výkresu 1:10 000, než tomu je u současného (1:5000).

K požadavku na zařazení cyklistické dopravy do hlavního využití ploch dopravní infrastruktury uvádíme:

Pro dokladování transparentnosti procesu vyhodnocení podání je uvedeno také mezitímní vyhodnocení podání z r. 2020:

Požadavku nebylo v roce 2020 vyhověno, protože: „V rámci stanovení podmínek využití ploch v kap. 6.2. a kap. 6.3.3.10 závazné textové části je umožněno umístění cyklistické infrastruktury ve všech plochách s rozdílným způsobem využití, přičemž v plochách dopravní infrastruktury D je jejich umístění přípustné.

Požadavek na zařazení pěší a cyklistické dopravy do hlavního využití ploch dopravní infrastruktury D, jehož součástí jsou především komunikace vyššího dopravního významu tvořící páteř základního komunikačního systému, neodpovídá charakteru a způsobu vymezení ploch s rozdílným způsobem využití. Toto je primárně umožněno v plochách veřejných prostranství, které slouží obsluze ploch dopravní a technickou infrastrukturou za současného umožnění průchodu a pohybu obyvatel, tedy v rámci této plochy s rozdílným způsobem využití je cyklistická infrastruktura součástí hlavního využití.

Jelikož však v rámci stanoviska dotčeného orgánu byla uplatněna podmínka k vedení cyklistické dopravy v souběhu s komunikacemi, bude v této souvislosti zpřesněna a doplněna výroková část i odůvodnění návrhu řešení. V této souvislosti je možné prověřit případnou úpravu znění podmínek využití ploch s rozdílným způsobem využití.“

Konečné vyhodnocení podání se vztahuje k výslednému řešení Návrhu nového ÚPmB:

V rámci zpřesnění kap. 4.1 Dopravní infrastruktura a stanovení podmínek využití ploch v kap. 6.2. a kap. 6.3.3.10 závazné textové části je umožněno umístění pěší a cyklistické infrastruktury ve všech plochách s rozdílným způsobem využití, přičemž v plochách dopravní infrastruktury D je jejich umístění přípustné i jako hlavní využití.

Tímto je požadavek zohledněn.

Další jednotlivě uvedené požadavky jsou nad rámec podrobnosti zpracování územního plánu a níže uvádíme:

Ke stanovení podmínky povinné segregace pěší a cyklistické dopravy podél sběrných komunikací a zahájení výstavby až po dobudování propojení lokality se všemi sousedními městskými částmi samostatnými stezkami a chodníky uvádíme, že je tímto již předjíráno konkrétní technické řešení vlastní realizace, aniž by byla ve všech skutečnostech známa reálná možnost v území, a ne vždy je možné z hlediska různých omezení a limitů tyto podmínky naplnit. Současně jakýkoliv záměr musí splňovat platné právní předpisy a normy.

V rámci územního plánu jsou vytvářeny územní podmínky pro možnost vedení v rámci ploch nebo koridorů. To, jakým způsobem bude možné uliční prostor uspořádat, případně propojení trasovat je předmětem dalších podrobnějších stupňů projektové dokumentace a podmínek

vlastníka komunikace. Podrobnost měřítka zpracování výkresu 2.2 Souhrnný výkres dopravy neumožňuje grafické zobrazení požadavku zobrazení oddělených koridorů cyklistických a pěších tras.

Z tohoto důvodu nelze této podmínce z hlediska podrobnosti zpracování územně plánovací dokumentace vyhovět.

Z hlediska požadavku na zakreslení dalších cyklotras uvádíme, že v rámci cyklistické dopravy byl zvolen obecnější přístup.

Ve výkresu 2.2. Souhrnný výkres dopravy jsou vyznačeny „vybrané samostatné cyklotrasy“, kterými jsou zpřesněny záměry ze Zásad územního rozvoje Jihomoravského kraje. Ve výkresu odůvodnění O.6 Cyklistická doprava – schéma jsou k výše uvedenému jevu navíc vyznačeny „vybrané pouliční cyklotrasy“, které naznačují možná vybraná propojení území města, která však již nejsou závazná a je možné je operativně upravovat nebo dále doplňovat.

Grafické předurčení cyklotras by se v rámci přípravy záměrů mohlo ukázat jako omezující v případě potřeby úpravy vedení trasy; odlišné řešení by mohlo vést ke změně územního plánu a tím neúměrnému prodloužení přípravy záměrů.

Z dlouhodobých zkušeností se toto ukázalo jako nevhodné a z tohoto důvodu bylo přistoupeno k vymezení koridorů zajišťujících návaznost na koridory dle textové části nadřazené územně plánovací dokumentace (Zásad územního rozvoje Jihomoravského kraje), které jsou územním plánem zpřesněny. Všem ostatním trasám je obecně umožněno jejich umístění ve všech plochách s rozdílným způsobem využití v rámci obecných podmínek využití území. Z tohoto důvodu nelze požadavku vyhovět.

Z hlediska požadavku vymezení „páteřních“ cyklistických stezek jako veřejně prospěšné stavby je nutno uvést, že nám v současné době není znám komplexní průběh všech cyklotras a cyklostezek na správním území města a z tohoto důvodu není možné vymezit přesný průmět všech záměrů. Současně byl z hlediska přípravy zvolen obecnější přístup, aby jakýkoliv nový záměr nevyžadoval změnu územního plánu. Z tohoto důvodu nelze požadavku vyhovět.

Pokud se jedná o požadavek na vybudování kapacitních míst a zařízení k bezpečnému odkládání kol u „klíčových železničních stanic a konečných tramvajů“ či parkoviště pro kola, jedná se o záměry nad podrobnost územního plánu, jejich umístění je obecně přípustné v rámci doplňujícího nebo souvisejícího využití ve všech plochách s rozdílným způsobem využití a není nutné pro ně předjímat umístění a vymezení, potažmo vymezovat plochu jako veřejně prospěšnou stavbu. Pokud není znám konkrétní projekt, nelze s přesností stanovit dotčené pozemky, a tedy i vymezit jako veřejně prospěšné stavby. Z tohoto důvodu nelze požadavku vyhovět.

Věcná podstata způsobů vypořádání předmětného podání zůstává nadále relevantní, přestože návrh nového územního plánu města Brna prošel přepracováním s ohledem na Pokyny ZMB z roku 2022 a byl uveden do jednotného standardu ÚPD dle stavebního zákona a jeho prováděcích předpisů. Výše uvedené texty je tedy nutno chápat také ve smyslu těchto úprav.

Námítka č.3

Výrok:

Námítce se nevyhovuje.

Odůvodnění:

Závazná textová část: Územní plán stanovuje následující zásady pro odkanalizování a odvodnění:

- Veškeré zastavitelné plochy a plochy přestaveb budou odkanalizovány oddílným systémem kanalizace a bude na nich důsledně vyžadováno hospodaření se srážkovými vodami.
- Komunální odpadní vody musí být odváděny a čištěny na centrální mechanicko-biologické čistírně odpadních vod. Používání lokálních nebo domovních ČOV je přípustné pouze výjimečně, a to v případě veřejného zájmu nebo pro samostatně stojící objekty příliš vzdálené od trasy kanalizace, nikoliv jako koncepční řešení lokality. Nesmí být umístěna nebo povolena stavba, ve které vznikají komunální odpadní vody bez splnění výše uvedeného. Nesmí být umístěna nebo povolena změna stavby, při které dochází k navýšení množství komunální

odpadních vod, bez splnění výše uvedeného. V závazné části je dále uvedeno, že bude zpracována územní studie Koncepce rozvoje modrozelené infrastruktury.

V části Odůvodnění je upřesněno a doporučeno:

Pro odvodnění zastavitelných ploch a ploch přestaveb platí regulativ pro odtok srážkových vod daný max. hodnotou 10 l/(s.ha) z neredukované plochy při četnosti překročení retenční kapacity objektu max. 1 x za 5 roků a max. době prázdnění 24 hodin. A to v případě, že majitel nebo provozovatel kanalizace (příp. správce vodního toku) nestanoví s ohledem na aktuální podmínky přísnější limity. Obecně platí, že přímé napojení srážkových vod do kanalizace pro veřejnou potřebu je nepřijatelné.

Z hlediska snížení srážkového odtoku je vhodné aplikovat následujících opatření, které jdou nad rámec běžných legislativních požadavků na odvádění srážkových vod:

- minimalizovat podíl nepropustných zpevněných ploch,
- využívat polopropustných materiálů pro zpevněné plochy,
- preferovat přírodě blízké objekty hospodařící s dešťovou vodou,
- realizovat vegetační střechy,
- využívat srážkové vody k provozu nemovitostí.

Výše uvedené principy je vhodné prosazovat i v rámci rekonstrukcí stávajících staveb a prostranství. V souvislosti s již zaznamenanými dopady klimatické změny by si Statutární město Brno mělo určit jasnou strategii implementace a provozování tzv. modrozelené infrastruktury na stávajících a nově navrhovaných veřejných prostranstvích. Modrozelená infrastruktura je v současnosti vnímána jako jedno z významných adaptačních opatření s řadou přidaných benefitů a ekosystémových služeb, které překračují rámec běžného odvodnění. Z obsahu výroku i odůvodnění vyplývá, že tato problematika je aktuální a město Brno se jí již dnes průběžně zabývá a principy postupně uvádí do praxe. Hospodaření s dešťovou vodou je zpracováno v platných Městských standardech pro kanalizační zařízení: [Standards_pro_kanalizacni_zarizeni.pdf \(brno.cz\)](#). Tento dokument se v současné době aktualizuje. Zároveň je možné odkázat na studii, která se touto problematikou v souvislosti se souvisejícími tématy rovněž zabývá: [ZmirnovaniKlimZmen_NadacePartnrstvi.pdf \(brno.cz\)](#). Rovněž v rámci probíhající Aktualizace generelu odvodnění - část Kanalizace bude samostatná kapitola věnována této tematice.

Námítce je vyhověno již ve stávající podobě návrhu.

Věcná podstata způsobů vypořádání předmětného podání zůstává nadále relevantní, přestože návrh nového územního plánu města Brna prošel přepracováním s ohledem na Pokyny ZMB z roku 2022 a byl uveden do jednotného standardu ÚPD dle stavebního zákona a jeho prováděcích předpisů. Výše uvedené texty je tedy nutno chápat také ve smyslu těchto úprav. Pro úplnost dodáváme, že v NÚP 2024 došlo k úpravě výše uvedeného citovaného znění textové části. Dále upozorňujeme, že dne 28.03.2023 byla schválena možnost využití územně plánovacího podkladu Aktualizace a správy Generelu odvodnění města Brna - část Kanalizace (dále jen "AGOMB"), který nahrazuje Generel odvodnění města Brna - D. Část kanalizace a problematikou hospodaření s dešťovou vodou se zabývá. Na základě AGOMB došlo k úpravě v NÚP 2024.

Tyto úpravy však nevedou ke změně vypořádání předmětného podání.

Námítka č.4

Výrok:

Námítce se vyhovuje částečně.

Odůvodnění:

- Zastoupení zeleně v různých typech ploch

Zastoupení zeleně v plochách s rozdílným způsobem využití je v návrhu nového ÚPmB řešeno stanovením povinného minimálního plošného zastoupení zeleně na rostlém terénu v plochách bydlení, v plochách smíšených obytných, v plochách rekreace, a v plochách zahrádek pro disponibilní pozemky stavebního záměru a pro plochu současně (od podmínky splnit zastoupení současně i pro funkční plochu bude upuštěno).

Pořizovatel bude také požadovat stanovit toto zastoupení v podmínkách využití území i pro plochu komerční vybavenosti - W. V případě ploch výroby a skladování (P) a lehké výroby (E) bude požadavek na minimální zastoupení zeleně doplněn do karet rozvojových lokalit těchto ploch.

Vámi navrhované řešení koeficientů zeleně se nejeví účelné z následujících důvodů: Územní plán má stanovit základní koncepci rozvoje území obce, ochranu jeho hodnot, jeho plošného a prostorového uspořádání (tj. urbanistickou koncepci), uspořádání krajiny a koncepci veřejné infrastruktury, vymežit zastavěné území, plochy a koridory, zejména zastavitelné plochy a plochy přestavby, veřejně prospěšné stavby a veřejně prospěšná opatření a územní rezervy. A stanovit podmínky pro využívání těchto ploch a koridorů. Posláním územních plánů je stanovit pravidla udržitelného rozvoje a využívání území, nikoliv regulace jednotlivých pozemků. Územní plán nesmí obsahovat podrobnosti náležejícím svým obsahem regulačnímu plánu nebo územním rozhodnutím. Lze pořídit územní plán s těmito regulačními prvky, ale tato skutečnost musí být v rozhodnutí zastupitelstva o pořízení nebo zadání územního plánu výslovně uvedena.

Regulace v podrobnosti na jednotlivé druhy vegetačních prvků, kultivar, či materiálové provedení povrchů jednotlivých vegetačních prvků není v podrobnosti, která náleží územnímu plánu. Problematické se jeví aplikování tohoto principu v praxi, při posuzování záměru při vydání závazného stanoviska orgánu územního plánování a také následný monitoring těchto podmínek.

Návrh nového územního plánu navrhuje odlišnou koncepci, která však také stanovuje podíl nezastavěné plochy ve vztahu k celkové ploše pozemku, rostlého terénu umožňující vsak dešťové vody. Minimální plošné zastoupení zeleně na terénu není nutné dodržet pouze v odůvodněných případech.

Pořizovatel však udělí pokyn problematiku stanovení minimálního plošného zastoupení zeleně prověřit a upravit.

- Ochrana zeleně v jiných plochách s RZV

Z důvodů zvoleného měřítka výkresů a podrobnosti Územního plánu byla stanovena minimální velikost plochy RZV na 0,5 ha (5 000 m²) a v níže definovaných případech na 0,2 ha (2 000 m²) v souladu s ustanovením § 3 odst. 1 vyhlášky č. 501/2006 Sb. Ve výjimečných případech, pokud si to vymezení a koncepce Územního plánu vyžaduje, jsou zobrazované plochy RZV menší. Takto zvolená velikost ploch RZV vychází z principu koncepce a měřítka výkresů, kde kresba nemůže zachycovat nepřiměřený detail. Pokud existují pozemky stejného účelu využití, ale tvoří plochu podměrečnou, tj. menší než 0,5 ha, jsou zpravidla agregovány do jiných ploch RZV s jiným využitím. Tato skutečnost vychází také z projednaného konceptu územního plánu. V textové části odůvodnění je uvedeno, že plochami, které jsou vymezované ve velikosti 0,2-0,5 ha jsou plochy městské a krajinné zeleně, zvláště pak pro plochy městské zeleně uvedené ve Vyhlášce o zeleni města Brna (Nejvýznamnější plochy městské zeleně).

Pořizovatel je názoru, že vzhledem k výše uvedenému je agregovaná zeleň v rámci jiných ploch nedostatečně chráněna ve vztahu k umístování záměrů, udělí tedy pokyn doplnit obecný regulativ, který tuto skutečnost ošetří. Dále jsou uděleny pokyny na základě připomínek a námitek k návrhu ÚPmB konkrétní plochy zeleně z aktuálně platného ÚPmB vymežit, pokud budou graficky čitelné v měřítku hlavního výkresu.

- Vymezení ploch přírodních

Hlavní výkres návrhu nového územního plánu obsahuje grafické vyznačení prvků systému ÚSES (biokoridory a biocentra) a současně také vymezené plochy přírodní (plochy lesní a plochy krajinné zeleně).

Zvláště chráněná území, Evropsky významné lokality a registrované významné krajinné prvky jsou pro potřeby územního plánování obsaženy jako limit využití území (od poskytovatelů údajů) v územně analytických podkladech. Jejich přímá ochrana vyplývá z jiné legislativy, především zákona č. 114/1992 Sb. o ochraně přírody a krajiny. Nebudou tedy závazně vymezeny v hlavním výkrese, ale obsaženy jsou ve výkrese koordinačním (M1:10 000, grafická část odůvodnění).

- Předepsání izolační zeleně

V dokumentu Vyhodnocení vlivu na udržitelný rozvoj území je v kapitole A.VII.12 Kumulativní a synergické vlivy uvedeno:

V této souvislosti nebylo identifikováno synergické resp. kumulativní spolupůsobení vymezených rozvojových zón s územním soustředěním ploch výroby vůči plochám bydlení v souvisejícím území z důvodů vhodného zasazení ploch průmyslu v jednotlivých případech z hlediska vzdáleností k chráněným objektům, možnostem dopravního napojení ploch výroby a vhodného členění funkcí v území umožňujícího odclonění rezidenčních zón od zón výrobních plochami s možnostmi umístění jiné než rezidenční zástavby např. plochy smíšené, veřejná prostranství, izolační zeleň nebo občanská vybavenost. Zároveň návrh ÚP stanovuje regulativy využití ploch průmyslové výroby a lehké výroby tak, aby tyto nepredisponovaly negativní vliv působící na vlastní vymezenou plochu. Umísťované záměry je třeba prověřit jednotlivě v rámci navazujících fází projektové přípravy.

Pořízovatel doporučí řešit problematiku izolační zeleně na rozhraní případných možných konfliktních hranicích ploch v rámci jednotlivých karet rozvojových lokalit a zapracovat následující cílená opatření:

Při zastavování ploch výroby v návaznosti na volnou krajinu je třeba dbát na vhodné zapojení ploch do krajiny prostřednictvím pásů izolační zeleně na rozhraní zastavitelného území a volné krajiny.

- Modrozelená infrastruktura

Všechna vedení technické infrastruktury a prvků modrozelené infrastruktury jako součást veřejně prospěšné infrastruktury jsou z hlediska jejich prostorové koordinace rovnocenná. Tomuto požadavku tedy nelze vyhovět. V kapitole 4.2 Technická infrastruktura (závazné textové části) je uvedeno, že v zastavěném území města se síť technické infrastruktury zpravidla umísťují do společných tras nebo do souběhu se stávajícími trasami technické a dopravní infrastruktury. Ve veřejných prostranstvích je nutné koordinovat všechny prvky zde umísťované. Důležitým hlediskem při posuzování priorit jednotlivých součástí veřejných prostranství při jejich koordinaci je celkový pohled na provoz a fungování města. Při návrhu tras technické infrastruktury je důležité sdružování sítí do koridorů a jejich účelné prostorové uspořádání.

Pro všechny navržené trasy technické infrastruktury je závazné jejich směrové vedení. Upřesnění tras, polohy objektů a zařízení, určení místa napojení, způsobu technického provedení a vedení přípojných tras bude provedeno při zpracování podrobnější územně plánovací nebo projektové dokumentace, a to za podmínek obecně závazných právních předpisů.

Věcná podstata způsobů vypořádání předmětného podání zůstává nadále relevantní, přestože návrh nového územního plánu města Brna prošel přepracováním s ohledem na Pokyny ZMB z roku 2022 a byl uveden do jednotného standardu ÚPD dle stavebního zákona a jeho prováděcích předpisů. Výše uvedené texty je tedy nutno chápat také ve smyslu těchto úprav.

Pro informaci dodáváme, že ochrana zeleně v rámci jiných ploch s rozdílným způsobem využití je řešena nově také pomocí vymezení tzv. významných segmentů sídlení zeleně jako překryvu nad plochami bydlení, smíšenými plochami obytnými, plochami veřejné a komerční vybavenosti a plochami veřejných prostranství. Pro tyto segmenty je doplněna regulace prostřednictvím doplňujících podmínek využití území – viz závazná textová část Návrhu ÚPmB kap. 5.2.; vymezení segmentů obsahuje výkres 2.2. Koncepce uspořádání krajiny. Dále byl také stanoven požadavek na povinné minimální plošné zastoupení zeleně 40% v plochách bydlení individuálního. Ostatní požadované hodnoty jsou uvedeny u jednotlivých ploch v kapitole 6.3.2 závazné textové části.

Námitka č.5

Výrok:

Námitce se nevyhovuje.

Odůvodnění:

Řešení dopravy v klidu v návrhu územního plánu vychází z příslušných právních předpisů (viz kap. 5.8.1.1. textové části odůvodnění). Vyhláška č. 501/2006 Sb., provádějící stavební zákon stanoví, že pro každou stavbu je nutno vybudovat parkovací a odstavná stání v počtu dle ČSN 73 6110, kap. 14.1). která stanoví vzorec, do něž jako významný (ovšem nikoli jediný) parametr vstupuje součinitel vlivu stupně automobilizace, přičemž tento má být dle ČSN 73 6110 převzat z územně plánovací dokumentace. Tento územní plán tedy cílový koeficient vlivu stupně automobilizace stanoví, a to rozdílně podle části města, kdy nižší hodnota (tedy nižší požadovaný minimální počet parkovacích a odstavných stání) je stanovena pro lokality uvnitř Velkého městského okruhu s nežádoucím zavlékáním vyššího počtu automobilů. Tři pásma uvnitř VMO jsou zvolena z potřeby odlišit zvláštní charakter historického jádra města a zmenšit rozdíl koeficientu na administrativně určené hranici. Hranice pásem jsou určeny dle možností významnou ulicí, resp. komunikací, v případě její absence zelenými plochami oddělovacími částí města. Zásadně hranice nevede plochami pro výstavbu budov, a to pro zamezení sporů při přesahu stavebního záměru do více pásem. Stávající ČSN 73 6110 stanoví, že ve výpočtu se jako nejmenší hodnota součinitel vlivu stupně automobilizace použije 1,0 (400 aut na 1000 obyvatel) – toto spodní omezení nelze s ohledem na aktuální trendy v náhledu na parkování považovat za dlouhodobě udržitelné a lze předpokládat, že bude v blízké době výrazně sníženo.

Věcná podstata způsobů vypořádání předmětného podání zůstává nadále relevantní, přestože návrh nového územního plánu města Brna prošel přepracováním s ohledem na Pokyny ZMB z roku 2022 a byl uveden do jednotného standardu ÚPD dle stavebního zákona a jeho prováděcích předpisů. Výše uvedené texty je tedy nutno chápat také ve smyslu těchto úprav.