ÚZEMNÍ PLÁN MĚSTA BRNA

Textová část Odůvodnění

Příloha č. 6

Kapitola 18 Rozhodnutí o námitkách (včetně odůvodnění)

Svazek Nb53 *(bez osobních údajů)*

11/2024

a) Veřejné projednání Konceptu ÚPmB (2011)
6 svazků (Na1 až Na6) + 9 souhrnů podání (SP1 až SP9)

b) Veřejné projednání Návrhu ÚPmB (2020)
66 svazků (Nb1 až Nb66)

c) Opakované veřejné projednání Návrhu ÚPmB (červen 2021)
31 svazků (Nc1 až Nc31)

d) Opakované veřejné projednání Návrhu ÚPmB (prosinec 2021)
2 svazky (Nd1 a Nd2)

e) Návrh ÚPmB pro společné jednání (2024)
1 svazek (Ne1)

f) Veřejné projednání Návrhu ÚPmB (2024)
13 svazků (Nf1 až Nf13)

B | R | N | O

Kancelář architekta města Brna

Záznam o účinnosti **Územní plán města Brna**	
Správní orgán příslušný k vydání Územního plánu města Brna: Zastupitelstvo města Brna	*Podpis oprávněné osoby a razítko:* Mgr. Viktor Poledník Digitálně podepsal Mgr. Viktor Poledník Datum: 2025.02.01 00:57:18 +01'00'
Datum nabytí účinnosti: 31.01.2025	
Pořizovatel: Magistrát města Brna, Odbor územního plánování a rozvoje	
Oprávněná osoba pořizovatele: Mgr. Viktor Poledník	
Funkce oprávněné osoby: vedoucí Odboru územního plánování a rozvoje MMB	

6953

Magistrát města Brna
Odbor územního plánování a rozvoje
Kounicova 67
601 67 Brno
ID DS: a7kbrrn

Podatel: [redacted]

Dat. nar./IČO:

MAGISTRÁT MĚSTA BRNA
Odbor územního plánování a rozvoje
Došlo dne: 29 -06- 2020
Č.j. MMB: 0296583
Příl.:

Námitky k Návrhu Územního plánu města Brna

Odbor územního plánování a rozvoje Magistrátu města Brna, jako pořizovatel Územního plánu města Brna (dále jen „**pořizovatel**"), veřejnou vyhláškou ze dne 31. 3. 2020, č.j. MMB/0145586/2020, podle ustanovení § 52 zákona č. 183/2006 Sb., o územním plánování a stavební řádu (stavební zákon) (dále jen „**StavZ**"), oznámil veřejné projednání Návrhu Územního plánu města Brna včetně vyhodnocení vlivu na udržitelný rozvoj území (dále jen „**Návrh ÚPmB**") dne 17. 6. 2020 a současně vyzval k podání písemných námitek a připomínek k návrhu, a to do 7 dnů ode dne konání veřejného projednání, tedy do 24. 6. 2020.
Veřejnou vyhláškou pořizovatele ze dne 21. 5. 2020, č.j. MMB/0202272/2020, byl oznámen nový termín konání veřejného projednání, a to ve dnech 22. a 23. 6. 2020 s tím, že lhůta pro podání písemných námitek a připomínek k návrhu končí dne 30. 6. 2020.

Podatel v souladu s ustanovením § 52 odst. 2 a 3 StavZ tímto ve lhůtě uplatňuje k Návrhu ÚPmB své, níže uvedené, **námitky.**

I.
Vymezení území dotčeného námitkami

Námitky se týkají pozemků parc. č. [redacted] vše v k.ú. Bohunice (dále jen „Dotčené území").

II.
Údaje podle katastru nemovitostí dokladující dotčená práva

Podatel je spoluvlastníkem bytové jednotky č. [redacted] v bytovém domě SVJ LiveUp I č.p. [redacted] v ulici Netroufalky a spoluvlastníkem nemovitosti – bytového domu SVJ LiveUp I č.p. [redacted] v ulici Netroufalky, stojící na pozemku parc. č. [redacted] se spoluvlastnickým podílem ve výši [redacted] na společných částech budovy a podílem na souvisejících pozemků dle listu vlastnictví č. [redacted] v k.ú. Bohunice. Uvedené nemovitosti se nachází v sousedství Dotčeného území.

Podatel jako důkaz svého vlastnického práva připojuje ke svým námitkám příslušný výpis z katastru nemovitostí.

Vymezení dotčeného území a údaje podle katastru nemovitostí se vztahují ke všem dále uvedeným námitkám.

III.
Obsah námitek

Vymezením plochy veřejné vybavenosti V/a3 dle Návrhu ÚPmB na části Dotčeného území, konkrétně na pozemcích parc. č. [redacted] převážné části pozemku parc. č. [redacted] a části pozemku parc. č. [redacted] vše v k.ú. Bohunice, dochází k redukci plochy zeleně na terénu a k možnosti na těchto pozemcích umístit budovu většího měřítka vysokou 6 – 16 m a odpovídající areálové zástavbě, což je výrazná změna oproti platnému územnímu plánu města Brna, které na těchto pozemcích připouští umístění prakticky výhradně stavby pro bydlení. Důsledkem je výrazné snížení hodnoty nemovitosti Podatele zásahem do pohody bydlení v podobě omezení výhledu, úbytku oblohové složky a možného zastínění, jakož i dalšími vlivy způsobenými umístěním a následným provozem budovy či budov odpovídajících areálové zástavbě určené pro veřejnou vybavenost. Vymezení plochy veřejné vybavenosti V/a3 je kromě toho v rozporu s cíli a úkoly územního plánování, jak jsou vymezeny v § 18 a 19 StavZ a § 3 an. vyhlášce č. 501/2006 Sb., a v rozporu s předpokládaným obsahem územního plánu dle § 43 odst. 1 StavZ a prováděcích právních předpisů, konkrétně:

- nejsou respektovány urbanistické ani architektonické či estetické požadavky na využívání a prostorové uspořádání území (Dotčeného území a jeho bezprostředního okolí), včetně požadavků a cílů stanovených samotným Návrhem ÚPmB, což se odráží zejména v navržené struktuře zástavby a výškové úrovně takové zástavby;
- podmínky pro umisťování a uspořádání staveb v Dotčeném území nezohledňují charakter území a jeho hodnoty, včetně přírodního zázemí v krajině;
- nejsou dostatečně uplatněny poznatky z oborů architektury, urbanismu a územního plánování.

Změny využití Dotčeného území nejsou ve srovnání se stávajícím stavem náležitě odůvodněny, nejsou v Návrhu ÚPmB vymezeny jako „plochy změn", ačkoli se jedná o změnu využití stabilizovaného území, a představují zásah do legitimního očekávání Podatele a porušení principu kontinuity územního plánování.

Dle Podatele by v souladu s cíli a úkoly územního plánování, s principem kontinuity územního plánování a s legitimním očekáváním Podatele bylo vymezení stabilizované plochy bydlení B/v1 na části Dotčeného území, tvořeného pozemky parc. č. [redacted] a převážnou částí pozemku parc. č. [redacted] a částí pozemku parc. č. [redacted] vše v k.ú. Bohunice, a ponechání zbylé části Dotčeného území (včetně celého pozemku parc. č. [redacted] v k.ú. Bohunice) ve stabilizované ploše lesní (L). **Podatel navrhuje, aby pořizovatel prostorové využití Dotčeného území tímto způsobem upravil.**

IV.
Odůvodnění námitek

1. Stávající stav lokality a možná zástavba dle platného územního plánu statutárního města Brna

Dle platného územního plánu statutárního města Brna, vyhlášeného obecně závaznou vyhláškou statutárního města Brna č. 2/2004 o závazných částech Územního plánu města Brna, ve znění pozdějších předpisů (dále jen „**Platný ÚPmB**") jsou pozemky tvořící Dotčené území regulovány následovně:

- pozemky parc. č. [redacted] vše v k.ú. Bohunice, na kterých se již nyní nachází rodinný dům, jsou zařazeny do stabilizované plochy čistého bydlení (BC), ve které je podíl hrubé podlažní plochy (dále jen „HPP") bydlení větší než 80%. V této ploše je přípustné umístění staveb pro bydlení (včetně domů s pečovatelskou službou) a jako jejich součást (tj. 80% HPP objektu musí sloužit bydlení) je možné umístění též obchodů a nerušících provozoven služeb sloužících denním potřebám obyvatel předmětného území (tj. provozovna, která svou kapacitou a druhem nabízených služeb není závislá na zákaznících z jiné části města)[77] anebo jednotlivých zařízení administrativy.[78] Podmíněně přípustné jsou též monofunkční objekty (tj. bez ohledu na procentuální skladbu funkcí umístěných v objektu – za podmínky, že se svým objemem nevymykají charakteru budov v lokalitě), jako jsou malá ubytovací zařízení, nerušící provozovny obchodu, veřejného stravování a služeb, sloužící denní potřebě obyvatel předmětného území, stavby pro kulturní, sociální, zdravotnické, školské

[77] Platný ÚPmB, textová část, str. 15.
[78] Platný ÚPmB, textová část, str. 21.

a sportovní účely za podmínky, že jejich provoz nenaruší obytnou pohodu v lokalitě.[3] Jiné druhy staveb jsou vyloučeny.

- pozemky parc. č. [redacted] vše v k.ú. Bohunice, jsou zařazeny do stabilizované plochy krajinné zeleně všeobecné (KV), přičemž rozvoj této plochy je řízen primárně přírodními procesy a plošná regulace je cílena na ochranu přírodních procesů v krajině. Jedná se současně o plochu nestavební – volnou, ve které je přípustnost nebo podmíněná přípustnost výstavby objektů omezena a regulována účelem využití, přípustné jsou obecně podzemní liniové stavby technické infrastruktury včetně souvisejících zařízení, podzemní liniové dopravní stavby (v Dotčeném území se žádné nenachází ani nejsou vyznačeny) a stavby přípojek technické infrastruktury, podmíněně přípustné jsou jiné druhy podzemních staveb, pokud mají být budovány ve veřejném zájmu a pokud funkce stavby bude v souladu s regulativy.[4] V plochách KV jsou dále přípustné (kromě přirozených, přírodě blízkých dřevinných porostů, travních porostů bez dřevin či bylino-travnaté lady, květnaté louky apod.) pouze vodohospodářské stavby a stavby protipovodňových opatření se zachováním vegetační složky. Dále jsou přípustné pěší a cyklistické stezky, drobné sakrální stavby a drobné stavby pro vzdělávací a výzkumnou činnost.[5]

  Skutečnost, že se jedná o stabilizovanou plochu, pak znamená, že se jedná o dílčí část území, ve kterém se stávající účel a intenzita využití nebude zásadně měnit.

- pozemky parc. č. [redacted] a severní části pozemků parc. č. [redacted] vše v k.ú. Bohunice, jsou zařazeny do návrhové plochy krajinné zeleně všeobecné (KV), tedy do plochy, kde se předpokládá změna účelu nebo intenzity využití. Podmíněně přípustné je *„dočasné využití existujících objektů a volných ploch pro funkci, která nebude v rozporu s funkčním využitím okolních ploch, za podmínky, že způsob využití umožní bezodkladné navrácení pozemku pro realizaci zeleně."*[6] Nepřípustné je umístění reklamních staveb.

Dotčené území se navíc nachází prakticky celým svým rozsahem v oblasti bývalé skládky, což dle názoru podatele znamená, že se jedná o území staticky nestabilní a tedy nevhodné pro bytovou (ev. jakoukoli jinou) zástavbu (podatel nevylučuje, že zástavba i na bývalé skládce možná je, avšak musí jí předcházet provedení sondáže). Současně se všechny výše uvedené pozemky tvořící Dotčené území (vyjma pozemků parc. č [redacted] a prakticky celého pozemku parc. č. [redacted] vše v k.ú. Bohunice), nachází ve volné ploše se zvláštním režimem, jejíž účel využití je stanoven jmenovitě – v tomto případě podle výkresu „U6 Ochranné režimy" se jedná o významný krajinný prvek ve smyslu § 3 odst. 1 písm. b) zákona č. 114/1992 Sb., o ochraně přírody a krajiny, ve znění pozdějších předpisů (dále jen „ZOPK"), tedy o ekologicky, geomorfologicky nebo esteticky hodnotnou část krajiny utvářející její typický vzhled nebo přispívající k udržení její stability. Podle § 4 odst. 2 ZOPK jsou významné krajinné prvky chráněny před poškozováním a ničením. *„Využívají se pouze tak, aby nebyla narušena jejich obnova a nedošlo k ohrožení nebo oslabení jejich stabilizační funkce. K zásahům, které by mohly vést k poškození nebo zničení významného krajinného prvku nebo ohrožení či oslabení jeho ekologicko-stabilizační funkce, si musí ten, kdo takové zásahy zamýšlí, opatřit závazné stanovisko orgánu ochrany přírody. Mezi takové zásahy patří zejména umisťování staveb, pozemkové úpravy, změny kultur pozemků, odvodňování pozemků, úpravy vodních toků a nádrží a těžba nerostů."*

Dotčené území se nachází převážně v klidové zóně, jak je vymezena ve výkrese „U3 – systém ochrany prostředí – ekologické zóny 1:25000", kdy je cílem regulace *„ochrana přírodního charakteru území, ochrana krajinných procesů a vyhovující stav prostorotvorných prvků v území."* Výkres odkazuje ohledně funkcí v zóně na regulaci týkající se ploch krajinné zeleně všeobecné (KV) s tím, že charakter vegetačních objektů není regulován, provozní stavby a intenzivní využití území mohou být přípustné pouze výjimečně. Část pozemků parc. č. [redacted] a převážná část pozemku parc. č. [redacted] vše v k.ú. Bohunice, se nachází také v zóně ekologické stability, tedy v zóně, ve které je cílem regulace obnova ekologické stability území, přípustné jsou pouze vegetační úpravy blízké přírodě a jakákoli výstavba je nepřípustná.

[3] Platný ÚPmB, textová část, str. 21.
[4] Platný ÚPmB, textová část, str. 30.
[5] Platný ÚPmB, textová část, str. 30-31.
[6] Platný ÚPmB, textová část, str. 30.

2. Stav dle Návrhu ÚPmB

Podle textové části Návrhu ÚPmB a grafické části 2.1 - hlavní výkres 1:10000 je Dotčené území zařazeno do stabilizovaných ploch, tedy ploch, kde *„územním plánem stanovené využití území vychází z jeho dosavadního charakteru a potvrzuje jej, nebo na něj bezprostředně navazuje. Jedná se o území, ve kterých se stávající účel využití území nebude zásadním způsobem měnit (podmínky funkčního využití území stanovené v plochách s rozdílným způsobem využití jsou v principu shodné se současným stavem).“* To ovšem neznamená, že by ve stabilizovaném území (tvořeném stabilizovanými plochami) nešlo změnit intenzitu využití území – změna je možná, pokud to umožňuje specifikace prostorového uspořádání, přičemž jsou možné modernizace, revitalizace, přestavby a dostavby, včetně dopravní a technické infrastruktury a veřejných prostranství.[7] Návrh ÚPmB *„ve stabilizovaných plochách umožňuje a podporuje intenzifikaci území (proluk, dostaveb apod.) při zachování struktury a přiměřeného měřítka.“*[8]

Pozemky parc. č. [redacted] převážná část pozemku parc. č. [redacted] a část pozemku parc. č. [redacted] vše v k.ú. Bohunice, jsou zařazeny do stabilizované plochy veřejné vybavenosti (V) s použitými regulativy struktury zástavby areálové (a) a výškové úrovně zástavby (3). Plochy veřejné vybavenosti jsou součástí koncepce občanského vybavení, založené na *„zachování a rozvoji sítě služeb, které plní občanskou funkci tak, aby bylo fungování města udržitelné a kvalita prostředí byla zvyšována.“*[9] Plochy veřejné vybavenosti jsou hájeny pro občanské vybavení zřizované nebo užívané ve veřejném zájmu a mají plnit jinou funkci, než plochy komerční vybavenosti, plochy nákupních center a zvláštních areálů a plochy sportu. Tomu ostatně odpovídají podmínky využití těchto ploch: hlavní je využití pro občanské vybavení veřejného charakteru (tj. pro školství, zdravotnictví, sociální péči, kulturu, veřejnou správu, pohřebnictví apod.), přípustné je *„využití související, podmiňující nebo využití sloužící záměrům hlavnímu využití; bydlení jako součást využití, které slouží záměrům hlavního využití, je přitom přípustné jen za podmínky integrace v záměrech hlavní funkce.“*[10] Z toho plyne, že v Dotčeném území by mohly být umístěny byty pouze jako součásti víceúčelových budov. Nepřípustné je využití ploch (V) pro areály, pro které se vymezují plochy občanského vybavení X (tj. nákupní a zábavní centra a zvláštní areály).

Regulativ struktury zástavby – areálová zástavba (a) – umožňuje na Dotčeném území v ploše (V) umisťovat oplocené nebo veřejně přístupné areály (nebo jejich kombinace). Z regulativu je zřejmé, že tato struktura zástavby nemusí být umisťována pouze v plochách veřejné vybavenosti, ale lze ji umístit i v jiných plochách.[11] V rámci tohoto regulativu lze v Dotčeném území umisťovat různorodou zástavbu s ohledem na účel budov s tím, že *„budovy jsou většího měřítka, popř. různé velikosti, a jsou zpravidla volně umístěné v ploše areálů.“*

Regulativ výškové úrovně zástavby – úroveň (3) – pak v Dotčeném území v ploše (V) umožňuje umisťovat budovy vysoké 6 až 16 m, což je výšková úroveň odpovídající městské zástavbě, obytným sídlištím nebo jejich částem a areálům. Protože se navíc Dotčené území nachází ve výše uvedených stabilizovaných plochách, mohou být stavby vyšší až o 2 m nad maximální výšku stanovenou ve výškové úrovni, za podmínky, že taková výška odpovídá výškovému charakteru výstavby dané ulice (tj. převládajícími výškami staveb v dané ulici nebo výškami v ulici zčásti založenými a pro danou ulici zjevně urbanisticky vhodnými; zjevné urbanistické excesy v dané ulici přitom nejsou pro výškový charakter výstavby určující). Aplikace dalších specifických pravidel pro určování výšky staveb ve stabilizovaných plochách, které se vyznačují nestejnorodou výškovou úrovní zástavby (a která by mohla vést k umístění nižších staveb), je přitom v případě umisťování staveb v Dotčeném území nejednoznačná.[12]

Zbývající pozemky, tj. pozemky parc. č. [redacted] a části pozemků parc. č. [redacted] vše v k.ú. Bohunice, jsou zařazeny do stabilizované plochy lesní (L). Tyto plochy slouží k zajištění *„optimálních podmínek pro ochranu a rozvoj přírodních a krajinných hodnot, zejména v nezastavěném území,“*[13] které mají plnit ekologickou a relaxační funkci. Lesní plochy (L) jsou součástí koncepce uspořádání krajiny.[14] Základním cílem koncepce uspořádání krajiny je přitom *„podpora trvale udržitelného rozvoje území, zahrnujícího zachování stávajících estetických, ekologických a rekreačních kvalit krajiny a jejich další rozvoj a podporu*

[7] Návrh ÚPmB, textová část, s. 21.
[8] Návrh ÚPmB, textová část, s. 17.
[9] Návrh ÚPmB, textová část, s. 39.
[10] Návrh ÚPmB, textová část, s. 56.
[11] Návrh ÚPmB, textová část, s. 64.
[12] Návrh ÚPmB, textová část, s. 66.
[13] Návrh ÚPmB, textová část, s. 20.
[14] Návrh ÚPmB, textová část, s. 43.

mimoprodukčních funkcí krajiny. Koncepce uspořádání krajiny působí synergicky s urbanistickou koncepcí města a umožňuje jeho harmonický rozvoj."[15]

Lesní plochy (L) jsou vymezeny za účelem zajištění plnění produkčních a mimoprodukčních funkcí lesa (jedná se o hlavní využití těchto ploch).[16] Přípustné je využití související, podmiňující nebo doplňující hlavní využití. Podmíněně přípustné je pak využití těchto ploch pro sportovní či rekreační účely, avšak za podmínky, že je takové využití slučitelné s hlavním využitím, nenaruší funkci lesa a nejedná se o budovy (což souvisí s tím, že lesní plochy obecně nejsou určeny k umisťování staveb).[17] Nepřípustné využití není specificky stanoveno.

V lesních plochách není možné umisťovat stavby. Návrh ÚPmB z tohoto zákazu stanoví pouze dvě výjimky: první výjimka se týká stávajících objektů pro individuální rekreaci a bydlení (ev. stávající objekty jiného využití), u nichž nesmí být zvětšována zastavěná plocha staveb, ani nesmí být zvyšovány; druhá se týká staveb a zařízení sloužící pro zajištění hlavního, přípustného a podmíněně přípustného využití, za podmínky prokázání plnění či zachování zájmů na úseku správy lesa.

Severní hranice plochy V/a3 kopíruje hranici přírodního zázemí v krajině. Dotčené území se tak minimálně částí pozemků parc. č. [redacted] nachází v tzv. přírodním zázemí v krajině, vymezené v grafické části Návrhu ÚPmB „5.0 Principy uspořádání krajiny – schéma 1:25000" tmavě zelenou svislou šrafurou. Vymezení přírodního zázemí v krajině je přitom součástí tzv. principů uspořádání krajiny, sloužících k *„zajištění ochrany hlavních krajinných hodnot."*[18] Území přírodního zázemí v krajině přitom představuje *„území s mimořádnými přírodními, kulturními a krajinotvornými hodnotami, vymezená za účelem ochrany území před nepřiměřeným stavebním rozvojem, který by ohrozil existenci stávajících hodnot. Mimořádnými přírodními, kulturními a krajinotvornými hodnotami se rozumí zejména v dané lokalitě typické prostorové a druhové uspořádání bioty; v případě překryvu nad plochami stavebními pak zejména návaznosti tohoto uspořádání na volnou krajinu (popř. přírodní zázemí v zástavbě) a zastavěné části města, s cílem dosáhnout uměřeného a vhodného přechodu (přechodového území) mezi zástavbou a přírodním zázemím a podpořit pronikání krajinné zeleně do města a propojování se systémem sídelní zeleně."*[19]

Pouze pro úplnost Podatel uvádí, že se Dotčené území nenachází v žádné Rozvojové lokalitě, jak je definuje Návrh ÚPmB, textová část, na str. 21.

3. K jednotlivým námitkám

3.1 Možný zásah do pohody bydlení

Návrh ÚPmB umožňuje v části Dotčeného území, totiž na pozemcích parc. č. [redacted] převážné části pozemku parc. č. [redacted] a části pozemku parc. č. [redacted] vše v k.ú. Bohunice, zařazených do plochy občanské vybavenosti V/a3 umístit na těchto pozemcích stavbu občanské vybavenosti areálové struktury o výšce 6 – 16 m, resp. až 18 m. Návrh ÚPmB tak představuje poměrně zásadní změnu využití uvedené části Dotčeného území, které je podle Platného ÚPmB zařazeno v části odpovídající pozemkům parc. č. [redacted] vše v k.ú. Bohunice v ploše čistého bydlení (BC), na které se již nyní nachází rodinný dům, v části odpovídající pozemkům parc. č. [redacted] vše v k.ú. Bohunice, pak v ploše krajinné zeleně všeobecné (KV), ve které není možné umisťovat prakticky žádné stavby.

Změnou zařazení pozemků parc. č. [redacted] převážné části pozemku parc. č. [redacted] a části pozemku parc. č. [redacted] vše v k.ú. Bohunice, **je tak umožněno jednak zredukovat stávající zeleň nacházející se na ploše (KV), jednak umístit na tyto pozemky budovu většího měřítka**, například multifunkční komplex sloužící kromě umístění občanské vybavenosti též bydlení. Umístěním takové stavby, kterou Návrh ÚPmB připouští a její umístění by tak bylo v souladu s Návrhem ÚPmB, by došlo k zásadnímu zhoršení tzv. „pohody bydlení", resp. „kvality prostředí"[20] obyvatel sousedních bytových domů Live Up I a Live Up II (dále jen „pohoda bydlení"). Pohoda bydlení byla definována např. rozsudkem Nejvyššího správního soudu ze dne 2. 2. 2006, č.j. 2 As 44/2005-116, jako: *„souhrn činitelů a vlivů, které přispívají k tomu, aby bydlení bylo zdravé a vhodné pro všechny kategorie uživatelů, resp. aby byla vytvořena vhodná atmosféra klidného bydlení; pohoda bydlení je v tomto pojetí dána zejména kvalitou jednotlivých složek*

[15] Návrh ÚPmB, textová část, s. 42.
[16] Návrh ÚPmB, textová část, s. 44.
[17] Návrh ÚPmB, textová část, s. 62.
[18] Návrh ÚPmB, textová část, s. 42.
[19] Návrh ÚPmB, textová část, s. 42.
[20] Pojem „pohoda bydlení" je obsahově totožný s pojmem „kvalita prostředí", jak potvrdil Nejvyšší správní soud v rozsudcích ze dne 27. 10. 2016, č.j. 2 As 174/2016-20 a ze dne 20. 1. 2020, č.j. 1 As 287/2019-28.

životního prostředí, např. nízkou hladinou hluku (z dopravy, výroby, zábavních podniků, ze stavebních prací aj.), čistotou ovzduší, přiměřeným množstvím zeleně, nízkými emisemi pachů a prachu, osluněním apod.; pro zabezpečení pohody bydlení se pak zkoumá intenzita narušení jednotlivých činitelů a jeho důsledky, tedy objektivně existující souhrn činitelů a vlivů, které se posuzují každý jednotlivě a všechny ve vzájemných souvislostech." Nejvyšší správní soud dále v citovaném rozsudku uvádí, že „*správní orgán při posuzování zda je v konkrétním případě pohoda bydlení zajištěna, nemůže ovšem zcela abstrahovat ani od určitých subjektivních hledisek daných způsobem života osob, kterých se má stavba, jejíž vliv na pohodu bydlení je zkoumán, dotýkat; podmínkou zohlednění těchto subjektivních hledisek ovšem je, že způsob života dotčených osob a jejich z toho plynoucí subjektivní nároky na pohodu bydlení nevybočují v podstatné míře od obecných oprávněně požadovatelných standardů se zohledněním místních zvláštností dané lokality.*" V rozsudku ze dne 31. 7. 2013, č.j. 1 As 33/2013-58 NSS uvádí, že smyslem „pohody bydlení" coby jednoho z nároků, které musí být zohledněny při umisťování staveb, je zachování „*zdravého a vhodného prostředí pro všechny kategorie uživatelů, resp. aby byla vytvořena vhodná atmosféra klidného bydlení bez ohledu na případné zamýšlené stavební či jiné aktivity…právní úprava obsažená ve StavZ má vzniku takového stavu předcházet (konkrétně vlivem uskutečnění a užívání stavby).*" Podatel již nyní podotýká, že ačkoli se v citovaných rozsudcích NSS zabývá pohodou bydlení, resp. kvalitou prostředí, v kontextu konkrétních záměrů umisťovaných v území a požadavků vyhlášky Ministerstva pro místní rozvoj č. 501/2006 Sb., o obecných požadavcích na využívání území, ve znění pozdějších předpisů (dále jen „vyhláška č. 501/2006 Sb."), neznamená to, že by nebylo možné namítat zásah do pohody bydlení už v souvislosti s Návrhem ÚPmB, neboť právní předpisy zohledňují pohodu bydlení už při vymezování ploch v rámci územních plánů (srov. § 4, 5 a 8 vyhlášky č. 501/2006 Sb.).

Z dosud uvedeného podle názoru Podatele plyne, že **pojem „pohoda bydlení" zahrnuje celou řadu činitelů, mezi které lze zařadit též případné stínění (úbytek oslunění) umístěnou stavbou a také zhoršení výhledu z bytu Podatele**, jak plyne z rozsudku Nejvyššího správního soudu ze dne 1. 11. 2012, č.j. 8 As 27/2012-113, podle něhož: „*Mezi jednotlivé činitele ovlivňující pohodu bydlení (kvalitu prostředí) náleží také podstatné snížení odstupové vzdálenosti mezi budovami…omezení výhledu…protože i tyto složky se na pohodě bydlení podílejí.*" V uvedeném rozsudku pak NSS mezi činitele ovlivňující pohodu bydlení zařadil také: „*podstatné snížení odstupové vzdálenosti mezi budovami, úbytek oblohové složky, omezení výhledu, a tedy i míra oslunění a osvětlení bytu, a narušení soukromí, protože i tyto složky se na pohodě bydlení podílejí.*" **Podatel proto přikládá k této námitce fotodokumentaci, ze které je zřejmé, jaký vliv by umístění stavby vysoké 16 m** (přičemž není vyloučeno ani umístění stavby vysoké až 18 m) **na části Dotčeného území zařazeného do plochy V/a3 mělo z hlediska výhledu do krajiny** (a samozřejmě i z hlediska úbytku oslunění, oblohové složky a možného narušení soukromí) ve **směru od bytových domů Live Up I a Live Up II ke stávajícímu rodinnému domu** (tj. výhled východním směrem, viz přiložená fotodokumentace, první dvě fotografie).

Zásah do pohody bydlení pak Podatel dále spatřuje ve snížení množství zeleně v Dotčeném území, ve zvýšení hlukové a prachové zátěže v důsledku zvýšení dopravy v Dotčeném území za účelem zajištění dopravní obslužnosti nové výstavby přičemž v tomto ohledu poukazuje na rozsudek NSS ze dne 16. 11. 2007, č.j. 5 As 33/2007-68, z něhož vyplývá, že narušení pohody bydlení může být způsobeno obtěžováním hlukem a dalšími imisemi, např. zvýšeným pohybem osob, případně při poskytování služeb odpovídajících veřejné občanské vybavenosti. Ostatně i z rozsudku NSS ze dne 31. 5. 2011, č.j. 2 As 34/2010-99 vyplývá, že z hlediska posouzení pohody bydlení je třeba vzít v potaz i samotný provoz stavby a zařízení v ní umístěných, tj. provozní externality, neboť i ty jsou určující pro zhodnocení, zda je zachována pohoda bydlení.

Podatel dále zdůrazňuje, že **podmínkou narušení pohody bydlení není porušení právních předpisů** týkajících se umístění budovy nebo jejího provozu, což potvrdil NSS v rozsudcích ze dne 4. 3. 2009, č.j. 6 As 38/2008-123, a ze dne 10. 5. 2010, č.j. 2 As 6/2010-164. Institut pohody bydlení se uplatní i tam, kde nejsou žádné veřejnoprávní regulativy stanoveny (viz rozsudek NSS ze dne 20. 12. 2012, č.j. 1 As 139/2012-40).

Konečným důsledkem snížené pohody bydlení v bytových domech Live Up I a Live Up II pak bude snížení atraktivnosti dané lokality a pokles tržní ceny jednotlivých bytů, tedy i bytu Podatele. V tom spatřuje Podatel zásah do svých práv, který je oprávněn namítat vůči Návrhu ÚPmB.

Podatel zdůrazňuje, **že negativní důsledky umístění stavby vysoké 16 m na výše uvedených pozemcích** parc. č. [redacted] převážné části pozemku parc. č. [redacted] části pozemku parc. č. [redacted] vše v k.ú. Bohunice, přitom **nelze odmítnout jako čistě hypotetické anebo předčasné, neboť umístění takové stavby umožňuje Návrh ÚPmB** (zatímco Platný ÚPmB umístění takové stavby neumožňuje). Soulad umístění záměru s platným a účinným územním

plánem je přitom nezbytnou podmínkou k umístění a následné realizaci takového záměru (tedy budovy vysoké 16 m), jak plyne z § 90 odst. 1 písm. a) StavZ, podle něhož posuzuje stavební úřad, zda je záměr žadatele v souladu s požadavky StavZ a prováděcích právních předpisů, zejména s obecnými požadavky na využívání území (§ 2 odst. 2 písm. e) StavZ), tedy i zda je záměr v souladu s územním plánem. Podatel proto uplatněním této námitky usiluje o to, aby bylo vymezení ploch v Dotčeném území v Návrhu ÚPmB změněno tak, aby reflektovalo požadavky Podatele na pohodu bydlení, tj. aby Podatel nebyl nucen v budoucnu tytéž námitky uplatňovat v územním řízení o umístění takové budovy.

Podatel proto navrhuje, aby došlo ke změně Návrhu ÚPmB tak, aby pozemky parc. č. [redacted] vše v k.ú. Bohunice, které jsou nyní součástí plochy V/a3, **byly zařazeny do samostatné plochy bydlení B/v1**, která by umožňovala umístit na těchto pozemcích stavby pro bydlení volné struktury s výškovou úrovní 3-7 m, tedy s výškovou úrovní, která by zasahovala do pohody bydlení Podatele jen minimálně. **Zbylé pozemky tvořící Dotčené území** (tj. **pozemky parc. č. [redacted] vše v k.ú. Bohunice) by měly být zařazeny do stabilizované plochy lesní (L)**, což by lépe odpovídalo jejich stávajícímu zařazení v rámci Platného ÚPmB.

Vymezení této plochy pro bydlení B/v1 by bylo v souladu s § 3 odst. 1 vyhlášky č. 501/2006 Sb. (samotná rozloha takové plochy má zhruba 6421 m^2, plocha zohledňuje požadavky na kvalitu bydlení). Vymezení takovéto plochy v Návrhu ÚPmB přitom nevylučuje umístění staveb občanské vybavenosti: stavby a zařízení občanského vybavení je podle Návrhu ÚPmB přípustné[21] kromě ploch veřejné vybavenosti (V) umisťovat také v jiných plochách s rozdílným způsobem využití[22] – konkrétně v plochách bydlení (B), v plochách smíšených obytných (C), kde se dokonce jedná o jeden z hlavních způsobů využití těchto ploch, totiž *„pro občanské vybavení vymezené v plochách označených V a W, přičemž záměry pro maloobchod jsou přípustné s omezením do 1 500 m2 prodejní plochy"*,[23] v plochách komerční vybavenosti (W), kde se jedná o jeden z hlavních způsobů využití, neboť v plochách komerční vybavenosti lze umístit všechny záměry uvedené v hlavním využití pro plochy veřejné vybavenosti (mezi těmito plochami tak v tomto ohledu není rozdíl). Rovněž podle § 4 odst. 2 vyhlášky č. 501/2006 Sb. lze v ploše bydlení umístit další stavby a zařízení, které nesnižují kvalitu prostředí a pohodu bydlení ve vymezené ploše, jsou slučitelné s bydlením a slouží zejména obyvatelům v takto vymezené ploše.

Konečně vymezení takové plochy by umožňovalo realizaci alespoň části záměru srovnatelného např. se záměrem společnosti FINTIME, s.r.o., která již v minulosti požádala zastupitelstvo městské části Brno-Bohunice o vyjádření se k návrhu na pořízení změny Platného ÚPmB ze dne 12. 7. 2017, spočívající ve změně stávajících ploch BC a KV v Dotčeném území na návrhovou plochu BC s indexem podlažní plochy 0,8 a dále ve zrušení stávající veřejné zeleně.

3.2 *Nedodržení požadavků kladených na územní plánování, resp. na územní plán*

Podle názoru Podatele je nutné v Návrhu ÚPmB, resp. v nastavení regulativů omezujících dosavadní využití území, zohlednit i širší vztahy v území, jak předpokládá § 18 odst. 2 StavZ, podle něhož územní plánování (pod které pořizování územního plánu statutárního města Brna spadá zcela jednoznačně) *„zajišťuje předpoklady pro udržitelný rozvoj území soustavným a komplexním řešením účelného využití a prostorového uspořádání území s cílem dosažení obecně prospěšného souladu veřejných a soukromých zájmů na rozvoji území. Za tím účelem sleduje společenský a hospodářský potenciál rozvoje."* Cílem územního plánování je vzájemná věcná i časová koordinace veřejných zájmů mezi sebou a se soukromými zájmy v řešeném území.[24] Předpokládá se tedy komplexní posuzování uspořádání území, což dále rozvíjí § 19 odst. 1 StavZ, když řadí mezi úkoly územního plánování také stanovení koncepce rozvoje území, včetně urbanistické koncepce s ohledem na hodnoty a podmínky území (§ 19 odst. 1 písm. b) StavZ), stanovení urbanistických, architektonických a estetických požadavků na využívání a prostorové uspořádání území a na jeho změny, zejména na umístění, uspořádání a řešení staveb a veřejných prostranství (§ 19 odst. 1 písm. d) StavZ), stanovení podmínek pro provedení změn v území, zejména pak pro umístění a uspořádání staveb s ohledem na stávající charakter a hodnoty území a na využitelnost navazujícího území (§ 19 odst. 1 písm. e) StavZ), a uplatňování poznatků zejména z oborů architektury, urbanismu, územního plánování a ekologie a památkové péče (§ 19 odst. 1 písm. o) StavZ). Tomu odpovídá § 43 odst. 1 StavZ, vymezující obsah územního plánu, a příloha č. 7 vyhlášky č.

---

[21] Jedná se o tzv. přípustné využití, vymezené v Návrhu ÚPmB, textové části, na str. 54: *„využití pro účel odlišný, než je hlavní využití, který však není s hlavním využitím v rozporu; umožňuje činnosti, stavby a zařízení, které budou s hlavním způsobem využití související, doplňující nebo podmiňující."*
[22] Návrh ÚPmB, textová část, s. 40.
[23] Návrh ÚPmB, textová část, s. 56.
[24] Machačková, J. a kol. Stavební zákon. Komentář. 3. vydání. Praha: C. H. Beck, 2018, s. 80.

500/2006 Sb., o územně analytických podkladech, územně plánovací dokumentaci a způsobu evidence územně plánovací činnosti, ve znění pozdějších předpisů, která obsah územního plánu dále konkretizuje.

Návrh ÚPmB stanoví jako svůj hlavní cíl *„dosažení vyváženosti a flexibility všech jevů a prvků, které jsou pro tvorbu územního plánu určující. Základní koncepce rozvoje území města vychází z aktuálních koncepčních a strategických dokumentů města Brna."* [25] Návrh ÚPmB má dále mimo jiné sledovat *„rovnováhu mezi zastavěným územím a jeho rozvojovým potenciálem a výjimečným přírodním zázemím města a jeho ochranou...Přírodní zázemí je základní podmínkou pro udržení ekologické stability města a je chráněno především vymezením přírodního zázemí v krajině, přírodního zázemí v zástavbě a ochranou os propojení přírodního zázemí."*[26] Dále Návrh ÚPmB *„chrání a rozvíjí urbanistické a přírodní hodnoty města."*[27] Uvedené cíle se pak mají odrážet v urbanistických hodnotách a architektonickém pojetí.

3.2.1 Urbanistické požadavky

Co se týká urbanistické koncepce, ta je *„...stanovena pro město jako celek a stanovuje požadavky jak na zastavitelné plochy, tak na plochy přestaveb a změn v krajině a na stabilizovaná území, zejména prostřednictvím funkčních a prostorových regulativů."*[28] Mezi základní principy urbanistické koncepce statutárního města Brna patří mimo jiné *„preference intenzifikace a transformace přestavbových území zejména v širším centrum Brna před zastavěním volných ploch."* Pojem „přestavbové území" není v Návrhu ÚPmB definován, lze však dovodit, že by se mělo jednat o plochy přestavby, přičemž plochy přestavby jsou zahrnuty do tzv. rozvojových lokalit (tedy ucelených, graficky vymezených částí území města Brna, která jsou územním plánem určená k přestavbě nebo zástavbě a která jsou vymezena v grafické části Návrhu ÚPmB 1.0 Výkresu základního členění).[29] **Dotčené území však není „přestavbovým územím", není rozvojovou lokalitou, a to navzdory faktu, že vymezení plochy veřejné vybavenosti V/a3** na pozemcích parc. č. [redacted] převážné části pozemku parc. č. [redacted] části pozemku parc. č. [redacted] vše v k.ú. Bohunice, **znamená podstatnou změnu využití těchto pozemků ve srovnání s Platným ÚPmB** (viz výše), totiž **intenzifikaci využití těchto pozemků ve srovnání se stávajícím využitím**, a **Návrh ÚPmB by tak** podle názoru Podatele **měl tuto část Dotčeného území vymezit jako samostatnou rozvojovou lokalitu** podobně, jako je vymezena nejbližší rozvojová lokalita „Be-7 Netroufalky". To by s sebou neslo nutnost podrobněji vymezit uvedenou část Dotčeného území jako přestavbovou lokalitu v „kartách lokalit" a odůvodnit navrženou změnu využití odpovídající části Dotčeného území, což **by bylo v souladu jednak s § 43 odst. 1 StavZ**, podle něhož: *„územní plán...vymezí zastavěné území, plochy a koridory, zejména zastavitelné plochy, plochy změn v krajině a plochy vymezené ke změně stávající zástavby, k obnově nebo opětovnému využití znehodnoceného území (dále jen „plocha přestavby"), pro veřejně prospěšné stavby, pro veřejně prospěšná opatření a pro územní rezervy a stanoví podmínky pro využití těchto ploch a koridorů."*, jednak se základním principem urbanistické koncepce dle Návrhu ÚPmB.

Zásady urbanistické kompozice jsou podrobněji popsány v odůvodnění Návrhu ÚPmB, podle kterého je třeba respektovat zásady urbanistické kompozice, zejména: ***„Posilovat záměry směřující k žádoucí výškové hladině v území, její případné gradaci*** *(chápané jako zesilování, nebo zeslabování určitého účinku),* ***kontrastu*** *(zejména na žádoucích rozhraních)* ***a umisťování lokálních dominant****. Prostorové uspořádání města v jeho krajinném rámci je utvářeno na základě principů, které je třeba dodržovat a posilovat, popř. prověřit podrobnější územně plánovací dokumentací."*[30] Dále je uvedena zásada: ***„Usilovat o dodržování dlouhodobě založených kompozičních principů, jakými jsou*** *pohledy na významné dominanty,* ***průhledy územím, komponované pohledy****, urbanistické osy, pohledové osy, vyhlídkové body a stanoviště, cílové pohledy (tzv. point de vue), veduta města, panorama města apod."* [31] Konečně je zmíněna též zásada: *„Respektovat obecné principy tvorby městské krajiny jakými jsou měřítko a proporce, přiměřenost, rytmus, symetrie a asymetrie a další."* [32]

Podle těchto zásad urbanistické kompozice by mělo být Dotčené území zařazeno do takových ploch, resp. být podřazeno takovým regulativům v Návrhu ÚPmB, které by umožnily dosáhnout jednak žádoucí gradace v podobě zeslabování účinku stávajících několikapatrových staveb v okolí Dotčeného území – bytových domů Live Up I a II a ubytovny zdravotních sester – na okolní plochy zeleně, **jednak by umožnily zachovat stávající průhled**

[25] Návrh ÚPmB, textová část, s. 17.
[26] Návrh ÚPmB, textová část, s. 17.
[27] Návrh ÚPmB, textová část, s. 17.
[28] Návrh ÚPmB, textová část, str. 19.
[29] Návrh ÚPmB, textová část, str. 13.
[30] Odůvodnění textové části Návrhu ÚPmB, str. 147.
[31] Odůvodnění textové části Návrhu ÚPmB, str. 147.
[32] Odůvodnění textové části Návrhu ÚPmB, str. 147.

územím, totiž průhled z bytových domů Live Up I a II směrem k hradu Špilberk a ke Žlutému kopci, kde je viditelná veduta města (viz přiložená fotodokumentace). Takové zařazení Dotčeného území by tudíž bylo v souladu s obsahem Návrhu ÚPmB, podle nehož: *„**Z hlediska urbanistické kompozice jsou důležité pohledově významné plochy**, které chrání území pohledově exponovaná především ve směru z města do volné krajiny a významným způsobem se podílí na celkovém obrazu města…**ÚPmB dále specificky chrání pohledy na vedutu města a pohledově významná území**, která jsou mimořádně hodnotná vzhledem k celkovému obrazu města a krajinnému rázu městské krajiny."* [33] Tomu pak odpovídá odůvodnění Návrhu ÚPmB, když uvádí, že: *„Ve městě Brně se nachází řada území s vysokou hodnotou urbanistického prostředí. Tato území je nutné chránit proti zásahům znehodnocujícím podstatu jejich urbanistické kvality zejména ve smyslu charakteru a uspořádání jejich veřejných prostranství a podstaty jejich výškového uspořádání…**Prostorový obraz území města určeného k zástavbě je charakterizován zejména těmito prvky**: urbanizačním jádrem města na vyvýšeninách ležících na rozhraní dvou rozdílných krajinných typů; **výrazným motivem brněnské veduty, tj. společným působení přírodních vrchů a stavebních dominant Petrova a Špilberku a Žlutého kopce**; radiálně okružním komunikačním systémem a na jeho skeletu vzniklé stavební struktuře; kompaktním způsobem zástavby kolem historického jádra města; svébytnou identitou městských subcenter; pronikáním výběžků vysočin ze severu a západu hluboko do území města. **Ochranu těchto prvků je nutné zajistit zejména při posuzování přípustnosti výškových staveb v území určeném k zástavbě**."*[34] Ačkoli navržená plocha V/a3 neumožňuje na části Dotčeného území umístit výškové stavby (tj. stavby vysoké alespoň 40 m),[35] z odůvodnění Návrhu ÚPmB vyplývá, že ochranu uvedených prvků charakterizujících prostorový obraz města Brna je nutné zajistit i při posuzování jiných než výškových staveb (viz slovo „zejména"), tedy i při posuzování možného umístění staveb vysokých „pouze" 6 – 16 m, zasahujících do horizontu např. při pohledu z hradu Špilberk nebo ze Žlutého kopce směrem k areálu bohunického kampusu. Návrh ÚPmB totiž nechrání pouze pohledy na vedutu města, ale i pohledy opačným směrem. Dotčené území se přitom nachází těsně za hranicí pohledově významného území (viz výkres „5.0 Principy uspořádání krajiny – schéma 1:25000") a nelze vyloučit, že by nevhodně umístěná zástavba na horizontu mohla tyto pohledy směrem z města narušit. Podatel v této souvislosti poukazuje na fakt, že část Dotčeného území zahrnutého v Návrhu ÚPmB do plochy V/a3 se nachází ve výšce 265-275 m.n.m., přičemž okolní terén směrem k hradu Špilberk a ke Žlutému kopci je nižší (klesá z 265 m.n.m. až na 205 m.n.m.) a ani okolní kopce takovému pohledu z centra města nebrání (viz turistické mapa se zakreslením vrstevnic a přiložená fotodokumentace).

3.2.2 *Navržená struktura zástavby*

Urbanistická koncepce předpokládá ovlivnění prostorového uspořádání města Brna. **Uspořádání struktury města je v Návrhu ÚPmB stanoveno prostřednictvím dvou regulativů: specifikace struktury zástavby a specifikace výškové úrovně zástavby.**[36] *„Cílem specifikace prostorového uspořádání zástavby základních ploch je dosáhnout kvalitního zapojení zástavby do stavební struktury města a ochrana přírodních a krajinných hodnot města. Struktura je určena vždy v souladu s koncepční zásadou vyváženého města, s polycentrickou strukturou, intenzivně využívajícího zejména svá centrální území."*[37] Dále platí, že specifikace ve stabilizovaných plochách (tedy i v plochách, ve kterých je zařazeno Dotčené území): *„**slouží zejména pro popis struktury jako takové a je vodítkem při přiměřené intenzifikaci území v procesech přestaveb, nástaveb a dostaveb objektu a proluk v základní ploše**. Dalším důvodem pro specifikaci stabilizovaných území je popis charakteristické struktury širšího celku, který je možné využít zejména u navazujících návrhových ploch pro definování vhodného řešení sousedících rozhraní, doplnění struktury popř. pro řešení kompozičních a dalších principů (výšková gradace…) apod."* Podle odůvodnění Návrhu ÚPmB je účelem stanovení urbánní struktury *„vytvoření struktury zástavby města odpovídající danému místu, harmonicky zapojené do přírodního a krajinného prostředí, a vytvoření kvalitní a hierarchizované struktury veřejných a soukromých prostranství umožňující jak obsluhu území, tak pobyt a rekreaci."*[38] **Vymezení typu struktury zástavby v Návrhu ÚPmB tedy není samoúčelné, ale má** (spolu s typem plochy a se specifikací výškové úrovně zástavby) **podstatný vliv na to, jaké stavby budou ve stabilizované ploše umístěny, a to s ohledem na vytvoření zástavby odpovídající danému místu ve výše uvedeném smyslu.**

Část Dotčeného území, zařazená do plochy veřejné vybavenosti V/a3, předpokládá umístění areálové zástavby (a). Ta je vymezena v Návrhu ÚPmB jako *„urbánní struktura zástavby oplocených nebo veřejně přístupných areálů nebo jejich kombinací. Je stanovena zejména v plochách výroby, sportu, veřejné a komerční vybavenosti."*[39] Odůvodnění Návrhu

---

[33] Návrh ÚPmB, textová část, str. 19.
[34] Odůvodnění textové části Návrhu ÚPmB, str. 154.
[35] Odůvodnění textové části Návrhu ÚPmB, str. 155.
[36] Viz Odůvodnění textové části Návrhu ÚPmB, str. 157.
[37] Odůvodnění textové části Návrhu ÚPmB, str. 158.
[38] Odůvodnění textové části Návrhu ÚPmB, str. 158.
[39] Návrh ÚPmB, textová část, str. 64.

ÚPmB uvádí příklady areálové zástavby (Český technologický park, areál VUT v Brně, areál brněnského výstaviště), přičemž je výslovně zmíněno území mezi ulicemi Jihlavská, Kamenice a Netroufalky, složené z několika areálů. Podle odůvodnění Návrhu ÚPmB je areálová zástavba vymezena zejména (ale ne výhradně) v plochách veřejné a komerční vybavenosti a v plochách výroby, přičemž *„rozdíl mezi volnou a areálovou strukturou je v některých případech poměrně malý a vyhodnocení struktury záleží na širších územních souvislostech a vyhodnocení žádoucího cílového stavu v území."*[40] Naproti tomu struktura volné zástavby je vymezena jako *„urbánní struktura, která zahrnuje převážně modernistickou sídlištní zástavbu a dostavbu v kompaktní zástavbě. Je tvořena zejména kombinací solitérních, převážně rezidenčních budov a objektů občanské vybavenosti. Volná prostranství mezi budovami jsou zpravidla veřejně přístupná s vysokým podílem vegetace. Volná zástavba je stanovena zejména v plochách bydlení, smíšených obytných, veřejné a komerční vybavenosti zpravidla mimo kompaktní území města."*[41] Z odůvodnění Návrhu ÚPmB pak plyne, že struktura volné zástavby je tvořena samostatně stojícími objekty různých kategorií (bodové, věžové, deskové, terasové apod.), různého měřítka (výslovně jsou zmíněny bytové nízkopodlažní domy bodového typu, deskové vysokopodlažní domy, věžové domy apod.), volnou strukturou pak může být i plocha, kterou téměř zaplňuje jedna budova a vyhodnocení struktury vychází z celkového kontextu zástavby.[42] A právě o tento kontext jde, přičemž Podatel má za to, že je vymezen nesprávně, přičemž důsledkem je zařazení části Dotčeného území do plochy umožňující areálovou, nikoli volnou zástavbu.

Pozemky parc. č. [redacted] převážná část pozemku parc. č. [redacted] a část pozemku parc. č. [redacted] vše v k.ú. Bohunice, jsou zařazeny do stabilizované plochy veřejné vybavenosti V/a3, Návrh ÚPmB tedy umožňuje zastavění této plochy areálovou zástavbou, ačkoli se v současnosti na těchto pozemcích nachází volně stojící stavba rodinného domu, tedy stavba určená toliko k bydlení, nikoli k zajištění veřejné vybavenosti. Do stejné plochy veřejné vybavenosti je dále zahrnuta areálová zástavba veřejné vybavenosti, ohraničená ulicí Netroufalky a Studentská (v tomto obdélníku se mimo jiné nachází ubytovna zdravotních sester a Campea Aparthotel) a konečně jsou do stejné plochy veřejné vybavenosti zahrnuty též oba volně stojící bytové domy Live Up I a Live Up II s přilehlými pozemky, které jsou z hlediska vymezení volné a areálové zástavby v Návrhu ÚPmB (a jeho odůvodnění) volnou zástavbou určenou pro bydlení, nikoli areálovou zástavbou veřejné vybavenosti (bytové domy Live Up I a II a přilehlé pozemky netvoří samostatný areál, ani nejsou součástí sousedních areálů). **Jedná se tak v zásadě o tři dílčí plochy, pro které je charakteristická odlišná zástavba i její struktura, avšak Návrh ÚPmB stávající charakter zástavby v rozporu s § 19 odst. 1 písm. a) a b) StavZ a v rozporu s § 3 odst. 2 až 4 vyhlášky č. 501/2006 Sb.[43] nijak nezohledňuje a vše podřazuje pod jednu plochu veřejné vybavenosti, u které připouští zastavění areálovou zástavbou**, přičemž zvolené struktuře zástavby odpovídá i navržený regulativ výšky budov.[44] Podatel má za to, že Návrh ÚPmB má v maximální možné míře reflektovat stávající charakter zástavby ve stabilizovaných plochách. **Podatel netvrdí, že by Návrh ÚPmB nemohl stanovit jinou koncepci rozvoje uvedené plochy veřejné vybavenosti, avšak v takovém případě by měla být prověřena a odůvodněna potřeba změn v daném území dle § 19 odst. 1 písm. c) StavZ a uvedená plocha by měla být namísto stabilizované plochy vymezena jako plocha změn**, tedy tak, jak to předpokládá § 19 odst. 1 písm. e) StavZ, který výslovně uvádí, že úkolem územního plánování je *„stanovovat podmínky pro provedení změn v území, zejména pak pro umístění a uspořádání staveb s ohledem na stávající charakter a hodnoty území a na využitelnost navazujícího území."* Podatel navíc poukazuje na další úkol územního plánování, uvedený v § 19 odst. 1 písm. o) StavZ, totiž na povinnost uplatňovat při tvorbě územního plánu (tedy i Návrhu ÚPmB) poznatky zejména z oborů architektury, urbanismu, územního plánování a ekologie a památkové péče.

3.2.3 Navržení výškové úrovně zástavby

Kromě již zmíněné struktury zástavby je relevantní též její výškové uspořádání. Podle Návrhu ÚPmB: *„Výškové uspořádání zástavby společně s morfologií terénu vytváří charakteristický obraz města a umožňuje v něm orientaci. ÚPmB stanovuje výškovou kompozici, která je určena k ochraně území a určuje omezení pro výškové řešení staveb."*[45] **Při stanovení regulativu výšky staveb ve vymezených plochách platí v zásadě tytéž úkoly územního plánování,**

---

[40] Odůvodnění textové části Návrhu ÚPmB, str. 167.
[41] Návrh ÚPmB, textová část, s. 64.
[42] Viz Odůvodnění textové části Návrhu ÚPmB, str. 163.
[43] Podle § 3 odst. 1 vyhlášky č. 501/2006 Sb. se k naplňování cílů a úkolů územního plánování (a s ohledem na rozdílné nároky na prostředí) území člení územním plánem na jednotlivé plochy. Plochy se podle § 3 odst. 2 téže vyhlášky vymezují buď podle stávajícího nebo požadovaného způsobu využití (dále jen jako „plochy s rozdílným způsobem využití"), anebo podle významu, kdy se rozlišují plochy zastavitelné, plochy územních rezerv, plochy ke změně stávající zástavby, plochy k obnově nebo opětovnému využití znehodnoceného území a plochy rekonstrukčních a rekultivačních zásahů do území. Plochy s rozdílným způsobem využití se podle § 3 odst. 3 a 4 téže vyhlášky vymezují s ohledem na specifické podmínky a charakter území a lze je dále podrobněji členit.
[44] Návrh ÚPmB stejným způsobem vymezuje výšku rezidenční zástavby, kterou výslovně předpokládá jako nízkopodlažní, čemuž odpovídají zvolené regulativy výškové hladiny 1 a 2.
[45] Návrh ÚPmB, textová část, s. 19.

jaké se uplatní v případě vymezení struktury zástavby v těchto plochách. Návrh ÚPmB musí i v případě stanovení regulativu výšky zástavby vyjít ze stávajícího stavu a odůvodnit případnou změnu, jakou je např. stanovení regulativu výšky zástavby úrovně „3", umožňující v části Dotčeného území, tvořeného pozemky parc. č. [redacted] převážnou částí pozemku parc. č. 1344 a částí pozemku parc. č. [redacted]še v k.ú. Bohunice, umístit budovy vysoké 6 – 16 m, případně až o 2 m vyšší, ačkoli výška rodinného domu, který se zde nachází, nepřesahuje 6 m a je tedy dostačující stanovení úrovně „1", určená pro stavby vysoké 3 – 7 m. Podatel s odkazem na výše uvedené konstatuje, že Návrh ÚPmB při stanovení výškové úrovně zástavby v Dotčeném území nereflektoval požadavky § 19 StavZ a § 3 vyhlášky č. 501/2006 Sb.

3.2.4 Vymezení přírodního zázemí v krajině a ochrana zeleně

Součástí urbanistické koncepce je také vymezení volného území, a to z důvodů: „*zachování a rozvoje přírodních hodnot je prostorově specifikováno přírodním zázemím města, které je chráněno před nepřiměřeným stavebním rozvojem a je vymezeno jak v nezastavěném území, tak v území zastavěném. Člení se přitom na přírodní zázemí v krajině…*"[46]. Dotčené území se přitom, jak již bylo uvedeno výše, minimálně svou severní částí nachází v tzv. přírodním zázemí v krajině (vymezeném jako stabilizovaná plocha krajinné zeleně všeobecné, v Návrhu ÚPmB již vymezeném jako plocha lesní), a mělo by tak být chráněno. **Ačkoli přírodní zázemí v krajině v Dotčeném území negativně dotčeno Návrhem ÚPmB není, dochází v dotčeném území k redukci zeleně v rozporu s deklarovanými cíli územního plánu**, kterým je: „*v případě překryvu* (území přírodního zázemí v krajině – pozn. Podatel) *nad plochami stavebními pak zejména návaznosti tohoto uspořádání na volnou krajinu (popř. přírodní zázemí v zástavbě) a zastavěné části města, s cílem dosáhnout uměřeného a vhodného přechodu (přechodového území) mezi zástavbou a přírodním zázemím a podpořit pronikání krajinné zeleně do města a propojování se systémem sídelní zeleně.*"[47] Tento „uměřený a vhodný přechod" byl ve stávajícím Platném ÚPmB zajištěn v Dotčeném území vymezením ploch krajinné zeleně všeobecné. Návrh ÚPmB však vymezením plochy V/a3 v Dotčeném území část plochy krajinné zeleně bez náhrady ruší a namísto „uměřeného a vhodného přechodu" mezi zelení v přírodním zázemí v ploše lesní (L) a zelení v navazující ploše V/a3 mimo přírodní zázemí vytváří ostrý kontrast a nadto dále redukuje zeleň, které je v okolní téměř ryze areálové zástavby nedostatek.[48] Podatel zdůrazňuje, že plochy veřejné vybavenosti (V) na rozdíl např. od ploch bydlení (B) nemají ani stanoveno minimální zastoupení zeleně na terénu. Návrh ÚPmB tak v tomto ohledu nerespektuje vlastní deklarované cíle ani charakter a hodnoty Dotčeného území a okolního území, a to přesto, že Návrh ÚPmB údajně klade: „*zásadní důraz na strukturu a funkční uspořádání města a krajiny. Zachování, respektive posílení struktury a obrazu města zajišťuje územní plán prostřednictvím…**Důrazu na kompaktnost města vedoucí k posílení významu a kvality veřejných prostranství. Kompaktnost a intenzita využití území zvyšuje nároky na veřejná prostranství, jejich čitelnou hierarchii**, na prostupnost území, **dostupnosti všech žádoucích funkcí** (mimo jiné **dostupnost pobytových zelených ploch** pro každodenní relaxaci a rekreaci), obdobné platí pro uspořádání a **kvalitu ploch s vegetací. Důrazu na urbanistickou strukturu související s celkovým prostorovým uspořádáním města** (území určeného k zástavbě) a koncepci uspořádání krajiny.*"[49]

3.2.5 Návrh Podatele umožňující dosáhnout urbanistických požadavků

Naopak v souladu s deklarovanými cíli Návrhu ÚPmB (a rovněž v souladu s § 19 StavZ a § 3 vyhlášky č. 501/2006 Sb.) by bylo vymezení tří stabilizovaných ploch v Návrhu ÚPmB namísto stávající jediné plochy V/a3, přičemž jedna stabilizovaná plocha veřejné vybavenosti V/a3 by zahrnovala stávající areálovou zástavbu ohraničenou ulicí Netroufalky a Studentská, jak je popsána výše, druhá stabilizovaná plocha bydlení B/v3 by pak zahrnovala stávající obytné domy Live Up I a II s přilehlými pozemky a konečně třetí stabilizovaná plocha bydlení B/v1 by zahrnovala pozemky parc. č. [redacted]a převážnou část pozemku parc. č. [redacted] vše v k.ú. Bohunice. Zbývající část Dotčeného území (včetně celého pozemku parc. č. [redacted] k.ú. Bohunice) by byla i nadále zahrnuta do stabilizované plochy lesní (L). **Toto podatelem navrhované vymezení ploch je také v souladu s rozlišením struktury volné a areálové zástavby a respektuje jednak stávající zástavbu na vymezených plochách** (včetně její výšky), **jednak okolní zástavbu a okolní plochy.** Navíc takové vymezení ploch nebrání ani umístění veřejné vybavenosti – ta může být umístěna nejen v plochách veřejné vybavenosti (V), ale též v plochách bydlení (B) – jakkoli se Podatel domnívá, že je v okolí Dotčeného území dostatek ploch s budovami sloužícími veřejné vybavenosti, primárně v návaznosti na areál kampusu Masarykovy univerzity. Vymezení ploch pro bydlení (B) navíc podle Návrhu ÚPmB vyžaduje zachování minimálně 30% zeleně na terénu (ev. adekvátní kompenzace zeleně na terénu), zatímco v plochách veřejné

[46] Odůvodnění textové části Návrhu ÚPmB, str. 157.
[47] Návrh ÚPmB, textová část, s. 42.
[48] Viz areál Fakultní nemocnice Bohunice, areál Masarykovy univerzity a obchodního centra Campus Square, areál obchodního centra Kaufland a kompaktní zástavba vazební věznice.
[49] Odůvodnění textové části Návrhu ÚPmB, str. 149.

vybavenosti není zachování zeleně na terénu vůbec vyžadováno. Dopad na stávající zeleň na terénu by tak byl Podatelem navrženým vymezením nižší, než stávající Návrh ÚPmB, podle něhož má dojít v Dotčeném území i k redukci stávajících ploch krajinné zeleně všeobecné.

3.3 Nedostatečné odůvodnění navržené změny využití Pozemků

Podatel poukazuje na rozsudek Krajského soudu v Praze ze dne 24. 4. 2018, č.j. 50 A 17/2017-63, který se týkal návrhu nového územního plánu obce Byšice, který změnil konkrétní zastavitelné území na nezastavitelné, což mělo dopad na stavební záměr žalobce, který nabyl v daném území pozemky za účelem výstavby rodinných domů se zahradami, kterou předchozí platný a účinný územní plán obce Byšice umožňoval, přičemž žalobce již požádal o vydání územního rozhodnutí. Než však bylo vydáno územní rozhodnutí, došlo k vydání nového územního plánu obce, který již výstavbu rodinných domů v daném území neumožňoval. Žalobce proti takovému postupu namítal mimo jiné **porušení zásady legitimního očekávání, porušení principu kontinuity územního plánování** a neproporcionalitu omezení jeho vlastnických práv. **Krajský soud dospěl k závěru, že postup obce Byšice vykazoval znaky svévole, neboť obec Byšice neodůvodnila faktickou změnu v novém územním plánu závažným důvodem – změny nebyly opřeny o významný veřejný zájem, změny nebyly vyvolány ani významnou změnou okolností relevantních pro územní plánování** (např. prokázání nezastavitelnosti lokality). Krajský soud nepřisvědčil žádnému z důvodů, které uváděla obec Byšice, včetně faktu, že se území nachází v blízkosti nemovité kulturní památky (zámku Byšice), neboť pozemky žalobce nebyly předmětem památkové ochrany v žádné z jejích forem.

Krajský soud poukázal mimo jiné na § 18 odst. 2 StavZ, podle něhož **územní plánování zajišťuje předpoklady pro udržitelný rozvoj území soustavným a komplexním řešením účelného využití a prostorového uspořádání území s cílem dosažení obecně prospěšného souladu veřejných a soukromých zájmů na rozvoji území**. Za tím účelem sleduje společenský a hospodářský potenciál rozvoje. Přitom je třeba, aby **obec Byšice brala při tvorbě nového územního plánu v úvahu legitimní zájmy vlastníků dotčených pozemků**, přičemž podle citovaného ustanovení StavZ má být dosaženo rovnováhy mezi veřejnými a soukromými zájmy, soukromé zájmy neustupují veřejným zájmům.

Krajský soud dále uvedl, že zájem na koncepčním rozvoji lokality není silným veřejným zájmem (takovým je např. zájem na realizaci silničního obchvatu obce, protipovodňové opatření apod.), nýbrž obecným zájmem na harmonickém rozvoji území, což je obecný cíl územního plánování. Pouze proto, že obec Byšice změnila názor na vhodnost a estetickou akceptovatelnost dřívějšího záměru, ho nemůže vypustit z územního plánu bez ohledu na soukromé zájmy (a legitimní očekávání) vlastníka pozemků.

Na základě všech uvedených důvodů pak krajský soud žalobcem napadenou část nového územního plánu obce Byšice zrušil, jeho rozsudek následně potvrdil Nejvyšší správní soud (dále jen „NSS"), a to rozsudkem ze dne 29. 1. 2020, č. j. 9 As 171/2018-50, když zamítl kasační stížnost obce Byšice proti rozsudku krajského soudu. NSS v odst. 56 svého rozsudku ohledně změny využití pozemků žalobce (v důsledku změny územního plánu obce Byšice) uvedl, že: *„je třeba vycházet z toho, že územní plánování je dlouhodobým procesem, který by měl probíhat kontinuálně, tj. nově přijímaná dokumentace by měla navazovat na tu stávající. Neznamená to samozřejmě, že je třeba převzít všechny návrhové plochy; tím by byl vyloučen jakýkoli rozvoj v území. Dotčené osoby nicméně musí mít možnost spolehnout se na určitou stálost územně plánovací dokumentace, respektive kontinuitu jejího vývoje, protože jedině tak jí mohou přizpůsobit své záměry. Je tedy spíše nežádoucí, aby jednou projednané a schválené záměry byly opakovaně znovu posuzovány, přehodnocovány a měněny. Dochází tím k zásahu do legitimního očekávání dotčených osob a k neefektivnímu vynakládání veřejných prostředků…**__Má-li dojít ke změně funkčního určení ploch, pak musí být podložena dostatečně závažnými důvody, opírajícími se buď o relevantní změnu okolností, nebo o to, že původní řešení je věcně nesprávné a vede k závažné kolizi s veřejným zájmem.__"* NSS dále konstatoval, že obec Byšice nemůže ke změně územního plánu přistoupit pouze proto, že změnila svůj názor na zastavitelnost území, a to ani v souvislosti se změnami politické reprezentace obce, neboť *„Územní plán nelze podstatně měnit po každých obecních volbách."*

Podatel se nachází ve srovnatelné situaci se žalobcem v kauze územního plánu obce Byšice, kdy je zasaženo do jeho vlastnického práva a legitimního očekávání, neboť **Návrh ÚPmB zasahuje do jeho vlastnického práva** (snížení hodnoty nemovitosti) **a práv souvisejících** (pohody bydlení), **a to změnou funkčního využití, struktury a výškové hladiny zástavby** v Dotčeném území, totiž vymezením plochy veřejné vybavenosti V/a3 na místě stávajících ploch čistého bydlení (BC) a krajinné zeleně všeobecné (KV). **V Návrhu ÚPmB přitom nejsou uvedeny žádné relevantní důvody odůvodňující takovouto zásadní změnu, dokonce nevyplývá ani z urbanistických, architektonických a estetických požadavků na územní plán**, což Podatel podrobně explikoval výše.

Podatel proto uzavírá, že v případě, že jím podané námitce proti Návrhu ÚPmB nebude vyhověno, obrátí se na místně příslušný soud s návrhem na zrušení odpovídající části Návrhu ÚPmB, přičemž má dle aktuální judikatury správních soudů značnou šanci na úspěch.

Seznam příloh:

Příloha č.1 Fotodokumentace

Příloha č.2 Informativní výpis spoluvlastnických podílů pro pozemek s budovou SVJ LiveUp I č. [redacted] v k.ú. Brno-Bohunice

Příloha č.3 Informativní výpis LV č. [redacted] v k.ú. Bohunice

V Brně dne 25. června 2020

[redacted]

Příloha č.1 – fotodokumentace

Srovnání stávajícího výhledu a výhledu po umístění 16 m vysoké budovy, kterou připouští Návrh ÚPmB





Srovnání stávajícího výhledu a výhledu po umístění 6 m vysoké budovy, kterou připouští Návrh ÚPmB – směr Špilberk





Srovnání stávajícího výhledu a výhledu po umístění 16 m vysoké budovy, kterou připouští Návrh ÚPmB - východ





Informace o pozemku





pracoviště Brno-město

Zobrazené údaje mají informativní charakter. Platnost k 23.06.2020 21:00:00.

© 2004 - 2020 Český úřad zeměměřický a katastrální

Verze aplikace 5.6.3 build 0

Seznam nemovitostí na LV







Parcelní číslo
[redacted]

Stavby

Na LV nejsou zapsány žádné stavby.

Jednotky

Na LV nejsou zapsány žádné jednotky.

Práva stavby

Na LV nejsou zapsána žádná práva stavby.

Nemovitost je v územním obvodu, kde státní správu katastru nemovitostí ČR vykonává Katastrální úřad pro Jihomoravský kraj, Katastrální pracoviště Brno-město

Zobrazené údaje mají informativní charakter. Platnost k 23.06.2020 21:00:00.

© 2004 - 2020 Český úřad zeměměřický a katastrální

Verze aplikace 5.6.3 build 0

MMB/0296583/2020
Námitky

MMB/0296583/2020

Námitka

Výrok:

Námitce se nevyhovuje.

Odůvodnění:

Podatel nesouhlasí s vymezením předmětné plochy V/a3, která je částečně vymezena na plochách zeleně a umožňuje zde umístění větší budovy v areálové zástavbě, což je v rozporu s platným ÚPmB, který zde umožňoval pouze čisté bydlení. Podatel navrhuje předmětnou část lokality vymezit jako plochu bydlení B/v1 a zbylé dosud nezastavěné části ponechat jako plochy lesní (L).

V návrhu nového ÚPmB jsou severně od ulice Netroufalky navrženy stabilizované plochy pro veřejnou vybavenost V/a3 a stabilizované plochy lesní. V platném ÚPmB jsou zde navrženy návrhové plochy pro občanskou vybavenost – školství, stabilizovaná plocha bydlení čistého a stabilizovaná i návrhová plocha krajinné zeleně. Dle aktuálního stavu z katastru nemovitostí se však na předmětných pozemcích při ulici Netroufalky nachází bytové domy. Z toho důvodu bude vymezení předmětné lokality upraveno.

Severně od ulice Neroufalky bude vymezena stabilizovaná plocha smíšená obytná C/v3 (tam kde se již nachází zástavba) a plocha změn smíšená obytná C/v3 (tam kde zástavba dosud není). Tato plocha změn se stane součástí rozvojové lokality Be-7 a to společně s plochou veřejné vybavenosti V/v3 (původně vymezenou jako V/x). Jižně od ulice Netroufalky bude původně vymezená plocha V/a3 změněna v západní části na stabilizovanou plochu smíšenou obytnou C/v3 a ve východní části na stabilizovanou plochu veřejné vybavenosti V/v3. Vymezení plochy lesní (L) bude v předmětném území zúženo ve prospěch plochy smíšené obytné C.

Věcná podstata způsobů vypořádání předmětného podání zůstává nadále relevantní, přestože návrh nového územního plánu města Brna prošel přepracováním s ohledem na Pokyny ZMB z roku 2022 a byl uveden do jednotného standardu ÚPD dle stavebního zákona a jeho prováděcích předpisů. Výše uvedené texty je tedy nutno chápat také ve smyslu těchto úprav.

6954

Magistrát města Brna
Odbor územního plánování a rozvoje
Kounicova 67
601 67 Brno
ID DS: a7kbrrn

MAGISTRÁT MĚSTA BRNA
územního plánování a rozvoje
29 -06- 2020
Č.j. MMB: 0296584
Příl.:

Podatel: [redacted]

Dat. nar./IČO: [redacted]

Námitky k Návrhu Územního plánu města Brna

Odbor územního plánování a rozvoje Magistrátu města Brna, jako pořizovatel Územního plánu města Brna (dále jen „**pořizovatel**"), veřejnou vyhláškou ze dne 31. 3. 2020, č.j. MMB/0145586/2020, podle ustanovení § 52 zákona č. 183/2006 Sb., o územním plánování a stavební řádu (stavební zákon) (dále jen „**StavZ**"), oznámil veřejné projednání Návrhu Územního plánu města Brna včetně vyhodnocení vlivu na udržitelný rozvoj území (dále jen „**Návrh ÚPmB**") dne 17. 6. 2020 a současně vyzval k podání písemných námitek a připomínek k návrhu, a to do 7 dnů ode dne konání veřejného projednání, tedy do 24. 6. 2020.
Veřejnou vyhláškou pořizovatele ze dne 21. 5. 2020, č.j. MMB/0202272/2020, byl oznámen nový termín konání veřejného projednání, a to ve dnech 22. a 23. 6. 2020 s tím, že lhůta pro podání písemných námitek a připomínek k návrhu končí dne 30. 6. 2020.

Podatel v souladu s ustanovením § 52 odst. 2 a 3 StavZ tímto ve lhůtě uplatňuje k Návrhu ÚPmB své, níže uvedené, **námitky.**

I.
Vymezení území dotčeného námitkami

Námitky se týkají pozemků parc. č. [redacted] vše v k.ú. Bohunice (dále jen „Dotčené území").

II.
Údaje podle katastru nemovitostí dokladující dotčená práva

Podatel je spoluvlastníkem bytové jednotky č. [redacted] v bytovém domě SVJ LiveUp I č.p. [redacted] v ulici Netroufalky a spoluvlastníkem nemovitosti – bytového domu SVJ LiveUp I č.p [redacted] v ulici Netroufalky, stojící na pozemku parc. č. [redacted] se spoluvlastnickým podílem ve výši [redacted] na společných částech budovy a podílem na souvisejících pozemků dle listu vlastnictví č. [redacted] v k.ú. Bohunice. Uvedené nemovitosti se nachází v sousedství Dotčeného území.

Podatel jako důkaz svého vlastnického práva připojuje ke svým námitkám příslušný výpis z katastru nemovitostí.

Vymezení dotčeného území a údaje podle katastru nemovitostí se vztahují ke všem dále uvedeným námitkám.

III.
Obsah námitek

Vymezením plochy veřejné vybavenosti V/a3 dle Návrhu ÚPmB na části Dotčeného území, konkrétně na pozemcích parc. č. [redacted] převážné části pozemku parc. č. [redacted] a části pozemku parc. č. [redacted], vše v k.ú. Bohunice, dochází k redukci plochy zeleně na terénu a k možnosti na těchto pozemcích umístit budovu většího měřítka vysokou 6 – 16 m a odpovídající areálové zástavbě, což je výrazná změna oproti platnému územnímu plánu města Brna, které na těchto pozemcích připouští umístění prakticky výhradně stavby pro bydlení. Důsledkem je výrazné snížení hodnoty nemovitosti Podatele zásahem do pohody bydlení v podobě omezení výhledu, úbytku oblohové složky a možného zastínění, jakož i dalšími vlivy způsobenými umístěním a následným provozem budovy či budov odpovídajících areálové zástavbě určené pro veřejnou vybavenost. Vymezení plochy veřejné vybavenosti V/a3 je kromě toho v rozporu s cíli a úkoly územního plánování, jak jsou vymezeny v § 18 a 19 StavZ a § 3 an. vyhlášce č. 501/2006 Sb., a v rozporu s předpokládaným obsahem územního plánu dle § 43 odst. 1 StavZ a prováděcích právních předpisů, konkrétně:

- nejsou respektovány urbanistické ani architektonické či estetické požadavky na využívání a prostorové uspořádání území (Dotčeného území a jeho bezprostředního okolí), včetně požadavků a cílů stanovených samotným Návrhem ÚPmB, což se odráží zejména v navržené struktuře zástavby a výškové úrovně takové zástavby;
- podmínky pro umisťování a uspořádání staveb v Dotčeném území nezohledňují charakter území a jeho hodnoty, včetně přírodního zázemí v krajině;
- nejsou dostatečně uplatněny poznatky z oborů architektury, urbanismu a územního plánování.

Změny využití Dotčeného území nejsou ve srovnání se stávajícím stavem náležitě odůvodněny, nejsou v Návrhu ÚPmB vymezeny jako „plochy změn", ačkoli se jedná o změnu využití stabilizovaného území, a představují zásah do legitimního očekávání Podatele a porušení principu kontinuity územního plánování.

Dle Podatele by v souladu s cíli a úkoly územního plánování, s principem kontinuity územního plánování a s legitimním očekáváním Podatele bylo vymezení stabilizované plochy bydlení B/v1 na části Dotčeného území, tvořeného pozemky parc. č. [redacted] a převážnou částí pozemku parc. č. [redacted] a částí pozemku parc. č. [redacted], vše v k.ú. Bohunice, a ponechání zbylé části Dotčeného území (včetně celého pozemku parc. č. [redacted] v k.ú. Bohunice) ve stabilizované ploše lesní (L). **Podatel navrhuje, aby pořizovatel prostorové využití Dotčeného území tímto způsobem upravil.**

IV.
Odůvodnění námitek

1. Stávající stav lokality a možná zástavba dle platného územního plánu statutárního města Brna

Dle platného územního plánu statutárního města Brna, vyhlášeného obecně závaznou vyhláškou statutárního města Brna č. 2/2004 o závazných částech Územního plánu města Brna, ve znění pozdějších předpisů (dále jen „**Platný ÚPmB**") jsou pozemky tvořící Dotčené území regulovány následovně:

- pozemky parc. č. [redacted] vše v k.ú. Bohunice, na kterých se již nyní nachází rodinný dům, jsou zařazeny do stabilizované plochy čistého bydlení (BC), ve které je podíl hrubé podlažní plochy (dále jen „HPP") bydlení větší než 80%. V této ploše je přípustné umístění staveb pro bydlení (včetně domů s pečovatelskou službou) a jako jejich součást (tj. 80% HPP objektu musí sloužit bydlení) je možné umístění též obchodů a nerušících provozoven služeb sloužících denním potřebám obyvatel předmětného území (tj. provozovna, která svou kapacitou a druhem nabízených služeb není závislá na zákaznících z jiné části města)[75] anebo jednotlivých zařízení administrativy.[76] Podmíněně přípustné jsou též monofunkční objekty (tj. bez ohledu na procentuální skladbu funkcí umístěných v objektu – za podmínky, že se svým objemem nevymykají charakteru budov v lokalitě), jako jsou malá ubytovací zařízení, nerušící provozovny obchodu, veřejného stravování a služeb, sloužící denní potřebě obyvatel předmětného území, stavby pro kulturní, sociální, zdravotnické, školské

[75] Platný ÚPmB, textová část, str. 15.
[76] Platný ÚPmB, textová část, str. 21.

a sportovní účely za podmínky, že jejich provoz nenaruší obytnou pohodu v lokalitě.[3] Jiné druhy staveb jsou vyloučeny.

- pozemky parc. č. [redacted] vše v k.ú. Bohunice, jsou zařazeny do stabilizované plochy krajinné zeleně všeobecné (KV), přičemž rozvoj této plochy je řízen primárně přírodními procesy a plošná regulace je cílena na ochranu přírodních procesů v krajině. Jedná se současně o plochu nestavební – volnou, ve které je přípustnost nebo podmíněná přípustnost výstavby objektů omezena a regulována účelem využití, přípustné jsou obecně podzemní liniové stavby technické infrastruktury včetně souvisejících zařízení, podzemní liniové dopravní stavby (v Dotčeném území se žádné nenachází ani nejsou vyznačeny) a stavby přípojek technické infrastruktury, podmíněně přípustné jsou jiné druhy podzemních staveb, pokud mají být budovány ve veřejném zájmu a pokud funkce stavby bude v souladu s regulativy.[4] V plochách KV jsou dále přípustné (kromě přirozených, přírodě blízkých dřevinných porostů, travních porostů bez dřevin či bylino-travnaté lady, květnaté louky apod.) pouze vodohospodářské stavby a stavby protipovodňových opatření se zachováním vegetační složky. Dále jsou přípustné pěší a cyklistické stezky, drobné sakrální stavby a drobné stavby pro vzdělávací a výzkumnou činnost.[5]

  Skutečnost, že se jedná o stabilizovanou plochu, pak znamená, že se jedná o dílčí část území, ve kterém se stávající účel a intenzita využití nebude zásadně měnit.

- pozemky parc. č. [redacted] severní části pozemků parc. č. [redacted] vše v k.ú. Bohunice, jsou zařazeny do návrhové plochy krajinné zeleně všeobecné (KV), tedy do plochy, kde se předpokládá změna účelu nebo intenzity využití. Podmíněně přípustné je *„dočasné využití existujících objektů a volných ploch pro funkci, která nebude v rozporu s funkčním využitím okolních ploch, za podmínky, že způsob využití umožní bezodkladné navrácení pozemku pro realizaci zeleně."*[6] Nepřípustné je umístění reklamních staveb.

Dotčené území se navíc nachází prakticky celým svým rozsahem v oblasti bývalé skládky, což dle názoru podatele znamená, že se jedná o území staticky nestabilní a tedy nevhodné pro bytovou (ev. jakoukoli jinou) zástavbu (podatel nevylučuje, že zástavba i na bývalé skládce možná je, avšak musí jí předcházet provedení sondáže). Současně se všechny výše uvedené pozemky tvořící Dotčené území (vyjma pozemků parc. č. [redacted] a prakticky celého pozemku parc. č. [redacted] vše v k.ú. Bohunice), nachází ve volné ploše se zvláštním režimem, jejíž účel využití je stanoven jmenovitě – v tomto případě podle výkresu „U6 Ochranné režimy" se jedná o významný krajinný prvek ve smyslu § 3 odst. 1 písm. b) zákona č. 114/1992 Sb., o ochraně přírody a krajiny, ve znění pozdějších předpisů (dále jen „ZOPK"), tedy o ekologicky, geomorfologicky nebo esteticky hodnotnou část krajiny utvářející její typický vzhled nebo přispívající k udržení její stability. Podle § 4 odst. 2 ZOPK jsou významné krajinné prvky chráněny před poškozováním a ničením. *„Využívají se pouze tak, aby nebyla narušena jejich obnova a nedošlo k ohrožení nebo oslabení jejich stabilizační funkce. K zásahům, které by mohly vést k poškození nebo zničení významného krajinného prvku nebo ohrožení či oslabení jeho ekologicko-stabilizační funkce, si musí ten, kdo takové zásahy zamýšlí, opatřit závazné stanovisko orgánu ochrany přírody. Mezi takové zásahy patří zejména umisťování staveb, pozemkové úpravy, změny kultur pozemků, odvodňování pozemků, úpravy vodních toků a nádrží a těžba nerostů."*

Dotčené území se nachází převážně v klidové zóně, jak je vymezena ve výkrese „U3 – systém ochrany prostředí – ekologické zóny 1:25000", kdy je cílem regulace *„ochrana přírodního charakteru území, ochrana krajinných procesů a vyhovující stav prostorotvorných prvků v území."* Výkres odkazuje ohledně funkcí v zóně na regulaci týkající se ploch krajinné zeleně všeobecné (KV) s tím, že charakter vegetačních objektů není regulován, provozní stavby a intenzivní využití území mohou být přípustné pouze výjimečně. Část pozemků parc. č. [redacted] a převážná část pozemku parc. č. [redacted] vše v k.ú. Bohunice, se nachází také v zóně ekologické stability, tedy v zóně, ve které je cílem regulace obnova ekologické stability území, přípustné jsou pouze vegetační úpravy blízké přírodě a jakákoli výstavba je nepřípustná.

[3] Platný ÚPmB, textová část, str. 21.
[4] Platný ÚPmB, textová část, str. 30.
[5] Platný ÚPmB, textová část, str. 30-31.
[6] Platný ÚPmB, textová část, str. 30.

2. Stav dle Návrhu ÚPmB

Podle textové části Návrhu ÚPmB a grafické části 2.1 - hlavní výkres 1:10000 je Dotčené území zařazeno do stabilizovaných ploch, tedy ploch, kde *„územním plánem stanovené využití území vychází z jeho dosavadního charakteru a potvrzuje jej, nebo na něj bezprostředně navazuje. Jedná se o území, ve kterých se stávající účel využití území nebude zásadním způsobem měnit (podmínky funkčního využití území stanovené v plochách s rozdílným způsobem využití jsou v principu shodné se současným stavem).“* To ovšem neznamená, že by ve stabilizovaném území (tvořeném stabilizovanými plochami) nešlo změnit intenzitu využití území – změna je možná, pokud to umožňuje specifikace prostorového uspořádání, přičemž jsou možné modernizace, revitalizace, přestavby a dostavby, včetně dopravní a technické infrastruktury a veřejných prostranství.[7] Návrh ÚPmB *„ve stabilizovaných plochách umožňuje a podporuje intenzifikaci území (proluk, dostaveb apod.) při zachování struktury a přiměřeného měřítka.“*[8]

Pozemky parc. č. [redacted] převážná část pozemku parc. č. [redacted] a část pozemku parc. č. [redacted] vše v k.ú. Bohunice, jsou zařazeny do stabilizované plochy veřejné vybavenosti (V) s použitými regulativy struktury zástavby areálové (a) a výškové úrovně zástavby (3). Plochy veřejné vybavenosti jsou součástí koncepce občanského vybavení, založené na *„zachování a rozvoji sítě služeb, které plní občanskou funkci tak, aby bylo fungování města udržitelné a kvalita prostředí byla zvyšována.“*[9] Plochy veřejné vybavenosti jsou hájeny pro občanské vybavení zřizované nebo užívané ve veřejném zájmu a mají plnit jinou funkci, než plochy komerční vybavenosti, plochy nákupních center a zvláštních areálů a plochy sportu. Tomu ostatně odpovídají podmínky využití těchto ploch: hlavní je využití pro občanské vybavení veřejného charakteru (tj. pro školství, zdravotnictví, sociální péči, kulturu, veřejnou správu, pohřebnictví apod.), přípustné je *„využití související, podmiňující nebo využití sloužící záměrům hlavnímu využití; bydlení jako součást využití, které slouží záměrům hlavního využití, je přitom přípustné jen za podmínky integrace v záměrech hlavní funkce.“*[10] Z toho plyne, že v Dotčeném území by mohly být umístěny byty pouze jako součásti víceúčelových budov. Nepřípustné je využití ploch (V) pro areály, pro které se vymezují plochy občanského vybavení X (tj. nákupní a zábavní centra a zvláštní areály).

Regulativ struktury zástavby – areálová zástavba (a) – umožňuje na Dotčeném území v ploše (V) umisťovat oplocené nebo veřejně přístupné areály (nebo jejich kombinace). Z regulativu je zřejmé, že tato struktura zástavby nemusí být umisťována pouze v plochách veřejné vybavenosti, ale lze ji umístit i v jiných plochách.[11] V rámci tohoto regulativu lze v Dotčeném území umisťovat různorodou zástavbu s ohledem na účel budov s tím, že *„budovy jsou většího měřítka, popř. různé velikosti, a jsou zpravidla volně umístěné v ploše areálů.“*

Regulativ výškové úrovně zástavby – úroveň (3) – pak v Dotčeném území v ploše (V) umožňuje umisťovat budovy vysoké 6 až 16 m, což je výšková úroveň odpovídající městské zástavbě, obytným sídlištím nebo jejich částem a areálům. Protože se navíc Dotčené území nachází ve výše uvedených stabilizovaných plochách, mohou být stavby vyšší až o 2 m nad maximální výšku stanovenou ve výškové úrovni, za podmínky, že taková výška odpovídá výškovému charakteru výstavby dané ulice (tj. převládajícími výškami staveb v dané ulici nebo výškami v ulici zčásti založenými a pro danou ulici zjevně urbanisticky vhodnými; zjevné urbanistické excesy v dané ulici přitom nejsou pro výškový charakter výstavby určující). Aplikace dalších specifických pravidel pro určování výšky staveb ve stabilizovaných plochách, které se vyznačují nestejnorodou výškovou úrovní zástavby (a která by mohla vést k umístění nižších staveb), je přitom v případě umisťování staveb v Dotčeném území nejednoznačná.[12]

Zbývající pozemky, tj. pozemky parc. č. [redacted] části pozemků parc. č. [redacted] vše v k.ú. Bohunice, jsou zařazeny do stabilizované plochy lesní (L). Tyto plochy slouží k zajištění *„optimálních podmínek pro ochranu a rozvoj přírodních a krajinných hodnot, zejména v nezastavěném území,“*[13] které mají plnit ekologickou a relaxační funkci. Lesní plochy (L) jsou součástí koncepce uspořádání krajiny.[14] Základním cílem koncepce uspořádání krajiny je přitom *„podpora trvale udržitelného rozvoje území, zahrnujícího zachování stávajících estetických, ekologických a rekreačních kvalit krajiny a jejich další rozvoj a podporu*

[7] Návrh ÚPmB, textová část, s. 21.
[8] Návrh ÚPmB, textová část, s. 17.
[9] Návrh ÚPmB, textová část, s. 39.
[10] Návrh ÚPmB, textová část, s. 56.
[11] Návrh ÚPmB, textová část, s. 64.
[12] Návrh ÚPmB, textová část, s. 66.
[13] Návrh ÚPmB, textová část, s. 20.
[14] Návrh ÚPmB, textová část, s. 43.

mimoprodukčních funkcí krajiny. Koncepce uspořádání krajiny působí synergicky s urbanistickou koncepcí města a umožňuje jeho harmonický rozvoj."[15]

Lesní plochy (L) jsou vymezeny za účelem zajištění plnění produkčních a mimoprodukčních funkcí lesa (jedná se o hlavní využití těchto ploch).[16] Přípustné je využití související, podmiňující nebo doplňující hlavní využití. Podmíněně přípustné je pak využití těchto ploch pro sportovní či rekreační účely, avšak za podmínky, že je takové využití slučitelné s hlavním využitím, nenaruší funkci lesa a nejedná se o budovy (což souvisí s tím, že lesní plochy obecně nejsou určeny k umisťování staveb).[17] Nepřípustné využití není specificky stanoveno.

V lesních plochách není možné umisťovat stavby. Návrh ÚPmB z tohoto zákazu stanoví pouze dvě výjimky: první výjimka se týká stávajících objektů pro individuální rekreaci a bydlení (ev. stávající objekty jiného využití), u nichž nesmí být zvětšována zastavěná plocha staveb, ani nesmí být zvyšovány; druhá se týká staveb a zařízení sloužící pro zajištění hlavního, přípustného a podmíněně přípustného využití, za podmínky prokázání plnění či zachování zájmů na úseku správy lesa.

Severní hranice plochy V/a3 kopíruje hranici přírodního zázemí v krajině. Dotčené území se tak minimálně částí pozemků parc. č. [redacted] nachází v tzv. přírodním zázemí v krajině, vymezené v grafické části Návrhu ÚPmB „5.0 Principy uspořádání krajiny – schéma 1:25000" tmavě zelenou svislou šrafurou. Vymezení přírodního zázemí v krajině je přitom součástí tzv. principů uspořádání krajiny, sloužících k *„zajištění ochrany hlavních krajinných hodnot."*[18] Území přírodního zázemí v krajině přitom představuje *„území s mimořádnými přírodními, kulturními a krajinotvornými hodnotami, vymezená za účelem ochrany území před nepřiměřeným stavebním rozvojem, který by ohrozil existenci stávajících hodnot. Mimořádnými přírodními, kulturními a krajinotvornými hodnotami se rozumí zejména v dané lokalitě typické prostorové a druhové uspořádání bioty; v případě překryvu nad plochami stavebními pak zejména návaznosti tohoto uspořádání na volnou krajinu (popř. přírodní zázemí v zástavbě) a zastavěné části města, s cílem dosáhnout uměřeného a vhodného přechodu (přechodového území) mezi zástavbou a přírodním zázemím a podpořit pronikání krajinné zeleně do města a propojování se systémem sídelní zeleně."*[19]

Pouze pro úplnost Podatel uvádí, že se Dotčené území nenachází v žádné Rozvojové lokalitě, jak je definuje Návrh ÚPmB, textová část, na str. 21.

3. *K jednotlivým námitkám*

3.1 *Možný zásah do pohody bydlení*

Návrh ÚPmB umožňuje v části Dotčeného území, totiž na pozemcích parc. č. [redacted] převážné části pozemku parc. č. [redacted] a části pozemku parc. č. [redacted] vše v k.ú. Bohunice, zařazených do plochy občanské vybavenosti V/a3 umístit na těchto pozemcích stavbu občanské vybavenosti areálové struktury o výšce 6 – 16 m, resp. až 18 m. Návrh ÚPmB tak představuje poměrně zásadní změnu využití uvedené části Dotčeného území, které je podle Platného ÚPmB zařazeno v části odpovídající pozemkům parc. č. [redacted] vše v k.ú. Bohunice v ploše čistého bydlení (BC), na které se již nyní nachází rodinný dům, v části odpovídající pozemkům parc. č. [redacted] vše v k.ú. Bohunice, pak v ploše krajinné zeleně všeobecné (KV), ve které není možné umisťovat prakticky žádné stavby.

Změnou zařazení pozemků parc. č. [redacted] převážné části pozemku parc. č. [redacted] a části pozemku parc. č. [redacted] vše v k.ú. Bohunice, **je tak umožněno jednak zredukovat stávající zeleň nacházející se na ploše (KV), jednak umístit na tyto pozemky budovu většího měřítka**, například multifunkční komplex sloužící kromě umístění občanské vybavenosti též bydlení. Umístěním takové stavby, kterou Návrh ÚPmB připouští a její umístění by tak bylo v souladu s Návrhem ÚPmB, by došlo k zásadnímu zhoršení tzv. „pohody bydlení", resp. „kvality prostředí"[20] obyvatel sousedních bytových domů Live Up I a Live Up II (dále jen „pohoda bydlení"). Pohoda bydlení byla definována např. rozsudkem Nejvyššího správního soudu ze dne 2. 2. 2006, č.j. 2 As 44/2005-116, jako: *„souhrn činitelů a vlivů, které přispívají k tomu, aby bydlení bylo zdravé a vhodné pro všechny kategorie uživatelů, resp. aby byla vytvořena vhodná atmosféra klidného bydlení; pohoda bydlení je v tomto pojetí dána zejména kvalitou jednotlivých složek*

[15] Návrh ÚPmB, textová část, s. 42.
[16] Návrh ÚPmB, textová část, s. 44.
[17] Návrh ÚPmB, textová část, s. 62.
[18] Návrh ÚPmB, textová část, s. 42.
[19] Návrh ÚPmB, textová část, s. 42.
[20] Pojem „pohoda bydlení" je obsahově totožný s pojmem „kvalita prostředí", jak potvrdil Nejvyšší správní soud v rozsudcích ze dne 27. 10. 2016, č.j. 2 As 174/2016-20 a ze dne 20. 1. 2020, č.j. 1 As 287/2019-28.

životního prostředí, např. nízkou hladinou hluku (z dopravy, výroby, zábavních podniků, ze stavebních prací aj.), čistotou ovzduší, přiměřeným množstvím zeleně, nízkými emisemi pachů a prachu, osluněním apod.; pro zabezpečení pohody bydlení se pak zkoumá intenzita narušení jednotlivých činitelů a jeho důsledky, tedy objektivně existující souhrn činitelů a vlivů, které se posuzují každý jednotlivě a všechny ve vzájemných souvislostech." Nejvyšší správní soud dále v citovaném rozsudku uvádí, že „*správní orgán při posuzování zda je v konkrétním případě pohoda bydlení zajištěna, nemůže ovšem zcela abstrahovat ani od určitých subjektivních hledisek daných způsobem života osob, kterých se má stavba, jejíž vliv na pohodu bydlení je zkoumán, dotýkat; podmínkou zohlednění těchto subjektivních hledisek ovšem je, že způsob života dotčených osob a jejich z toho plynoucí subjektivní nároky na pohodu bydlení nevybočují v podstatné míře od obecných oprávněně požadovatelných standardů se zohledněním místních zvláštností dané lokality.*" V rozsudku ze dne 31. 7. 2013, č.j. 1 As 33/2013-58 NSS uvádí, že smyslem „pohody bydlení" coby jednoho z nároků, které musí být zohledněny při umisťování staveb, je zachování „*zdravého a vhodného prostředí pro všechny kategorie uživatelů, resp. aby byla vytvořena vhodná atmosféra klidného bydlení bez ohledu na případné zamýšlené stavební či jiné aktivity…právní úprava obsažená ve StavZ má vzniku takového stavu předcházet (konkrétně vlivem uskutečnění a užívání stavby).*" Podatel již nyní podotýká, že ačkoli se v citovaných rozsudcích NSS zabývá pohodou bydlení, resp. kvalitou prostředí, v kontextu konkrétních záměrů umisťovaných v území a požadavků vyhlášky Ministerstva pro místní rozvoj č. 501/2006 Sb., o obecných požadavcích na využívání území, ve znění pozdějších předpisů (dále jen „vyhláška č. 501/2006 Sb."), neznamená to, že by nebylo možné namítat zásah do pohody bydlení už v souvislosti s Návrhem ÚPmB, neboť právní předpisy zohledňují pohodu bydlení už při vymezování ploch v rámci územních plánů (srov. § 4, 5 a 8 vyhlášky č. 501/2006 Sb.).

Z dosud uvedeného podle názoru Podatele plyne, že **pojem „pohoda bydlení" zahrnuje celou řadu činitelů, mezi které lze zařadit též případné stínění (úbytek oslunění) umístěnou stavbou a také zhoršení výhledu z bytu Podatele**, jak plyne z rozsudku Nejvyššího správního soudu ze dne 1. 11. 2012, č.j. 8 As 27/2012-113, podle něhož: „*Mezi jednotlivé činitele ovlivňující pohodu bydlení (kvalitu prostředí) náleží také podstatné snížení odstupové vzdálenosti mezi budovami…omezení výhledu…protože i tyto složky se na pohodě bydlení podílejí.*" V uvedeném rozsudku pak NSS mezi činitele ovlivňující pohodu bydlení zařadil také: „*podstatné snížení odstupové vzdálenosti mezi budovami, úbytek oblohové složky, omezení výhledu, a tedy i míra oslunění a osvětlení bytu, a narušení soukromí, protože i tyto složky se na pohodě bydlení podílejí.*" **Podatel proto přikládá k této námitce fotodokumentaci, ze které je zřejmé, jaký vliv by umístění stavby vysoké 16 m** (přičemž není vyloučeno ani umístění stavby vysoké až 18 m) **na části Dotčeného území zařazeného do plochy V/a3 mělo z hlediska výhledu do krajiny** (a samozřejmě i z hlediska úbytku oslunění, oblohové složky a možného narušení soukromí) ve **směru od bytových domů Live Up I a Live Up II ke stávajícímu rodinnému domu** (tj. výhled východním směrem, viz přiložená fotodokumentace, první dvě fotografie).

Zásah do pohody bydlení pak Podatel dále spatřuje ve snížení množství zeleně v Dotčeném území, ve zvýšení hlukové a prachové zátěže v důsledku zvýšení dopravy v Dotčeném území za účelem zajištění dopravní obslužnosti nové výstavby přičemž v tomto ohledu poukazuje na rozsudek NSS ze dne 16. 11. 2007, č.j. 5 As 33/2007-68, z něhož vyplývá, že narušení pohody bydlení může být způsobeno obtěžováním hlukem a dalšími imisemi, např. zvýšeným pohybem osob, případně při poskytování služeb odpovídajících veřejné občanské vybavenosti. Ostatně i z rozsudku NSS ze dne 31. 5. 2011, č.j. 2 As 34/2010-99 vyplývá, že z hlediska posouzení pohody bydlení je třeba vzít v potaz i samotný provoz stavby a zařízení v ní umístěných, tj. provozní externality, neboť i ty jsou určující pro zhodnocení, zda je zachována pohoda bydlení.

Podatel dále zdůrazňuje, že **podmínkou narušení pohody bydlení není porušení právních předpisů** týkajících se umístění budovy nebo jejího provozu, což potvrdil NSS v rozsudcích ze dne 4. 3. 2009, č.j. 6 As 38/2008-123, a ze dne 10. 5. 2010, č.j. 2 As 6/2010-164. Institut pohody bydlení se uplatní i tam, kde nejsou žádné veřejnoprávní regulativy stanoveny (viz rozsudek NSS ze dne 20. 12. 2012, č.j. 1 As 139/2012-40).

Konečným důsledkem snížené pohody bydlení v bytových domech Live Up I a Live Up II pak bude snížení atraktivnosti dané lokality a pokles tržní ceny jednotlivých bytů, tedy i bytu Podatele. V tom spatřuje Podatel zásah do svých práv, který je oprávněn namítat vůči Návrhu ÚPmB.

Podatel zdůrazňuje, **že negativní důsledky umístění stavby vysoké 16 m na výše uvedených pozemcích** parc. č. [redacted] převážné části pozemku parc. č. [redacted] části pozemku parc. č. [redacted] vše v k.ú. Bohunice, přitom **nelze odmítnout jako čistě hypotetické anebo předčasné, neboť umístění takové stavby umožňuje Návrh ÚPmB** (zatímco Platný ÚPmB umístění takové stavby neumožňuje). Soulad umístění záměru s platným a účinným územním

plánem je přitom nezbytnou podmínkou k umístění a následné realizaci takového záměru (tedy budovy vysoké 16 m), jak plyne z § 90 odst. 1 písm. a) StavZ, podle něhož posuzuje stavební úřad, zda je záměr žadatele v souladu s požadavky StavZ a prováděcích právních předpisů, zejména s obecnými požadavky na využívání území (§ 2 odst. 2 písm. e) StavZ), tedy i zda je záměr v souladu s územním plánem. Podatel proto uplatněním této námitky usiluje o to, aby bylo vymezení ploch v Dotčeném území v Návrhu ÚPmB změněno tak, aby reflektovalo požadavky Podatele na pohodu bydlení, tj. aby Podatel nebyl nucen v budoucnu tytéž námitky uplatňovat v územním řízení o umístění takové budovy.

Podatel proto navrhuje, aby došlo ke změně Návrhu ÚPmB tak, aby pozemky parc. č. [redacted] vše v k.ú. Bohunice, které jsou nyní součástí plochy V/a3, **byly zařazeny do samostatné plochy bydlení B/v1**, která by umožňovala umístit na těchto pozemcích stavby pro bydlení volné struktury s výškovou úrovní 3-7 m, tedy s výškovou úrovní, která by zasahovala do pohody bydlení Podatele jen minimálně. **Zbylé pozemky tvořící Dotčené území** (tj. **pozemky parc. č. [redacted] vše v k.ú. Bohunice) by měly být zařazeny do stabilizované plochy lesní (L)**, což by lépe odpovídalo jejich stávajícímu zařazení v rámci Platného ÚPmB.

Vymezení této plochy pro bydlení B/v1 by bylo v souladu s § 3 odst. 1 vyhlášky č. 501/2006 Sb. (samotná rozloha takové plochy má zhruba 6421 m^2, plocha zohledňuje požadavky na kvalitu bydlení). Vymezení takovéto plochy v Návrhu ÚPmB přitom nevylučuje umístění staveb občanské vybavenosti: stavby a zařízení občanského vybavení je podle Návrhu ÚPmB přípustné[21] kromě ploch veřejné vybavenosti (V) umisťovat také v jiných plochách s rozdílným způsobem využití[22] – konkrétně v plochách bydlení (B), v plochách smíšených obytných (C), kde se dokonce jedná o jeden z hlavních způsobů využití těchto ploch, totiž *„pro občanské vybavení vymezené v plochách označených V a W, přičemž záměry pro maloobchod jsou přípustné s omezením do 1 500 m2 prodejní plochy“*,[23] v plochách komerční vybavenosti (W), kde se jedná o jeden z hlavních způsobů využití, neboť v plochách komerční vybavenosti lze umístit všechny záměry uvedené v hlavním využití pro plochy veřejné vybavenosti (mezi těmito plochami tak v tomto ohledu není rozdíl). Rovněž podle § 4 odst. 2 vyhlášky č. 501/2006 Sb. lze v ploše bydlení umístit další stavby a zařízení, které nesnižují kvalitu prostředí a pohodu bydlení ve vymezené ploše, jsou slučitelné s bydlením a slouží zejména obyvatelům v takto vymezené ploše.

Konečně vymezení takové plochy by umožňovalo realizaci alespoň části záměru srovnatelného např. se záměrem společnosti FINTIME, s.r.o., která již v minulosti požádala zastupitelstvo městské části Brno-Bohunice o vyjádření se k návrhu na pořízení změny Platného ÚPmB ze dne 12. 7. 2017, spočívající ve změně stávajících ploch BC a KV v Dotčeném území na návrhovou plochu BC s indexem podlažní plochy 0,8 a dále ve zrušení stávající veřejné zeleně.

3.2 Nedodržení požadavků kladených na územní plánování, resp. na územní plán

Podle názoru Podatele je nutné v Návrhu ÚPmB, resp. v nastavení regulativů omezujících dosavadní využití území, zohlednit i širší vztahy v území, jak předpokládá § 18 odst. 2 StavZ, podle něhož územní plánování (pod které pořizování územního plánu statutárního města Brna spadá zcela jednoznačně) *„zajišťuje předpoklady pro udržitelný rozvoj území soustavným a komplexním řešením účelného využití a prostorového uspořádání území s cílem dosažení obecně prospěšného souladu veřejných a soukromých zájmů na rozvoji území. Za tím účelem sleduje společenský a hospodářský potenciál rozvoje.“* Cílem územního plánování je vzájemná věcná i časová koordinace veřejných zájmů mezi sebou a se soukromými zájmy v řešeném území.[24] Předpokládá se tedy komplexní posuzování uspořádání území, což dále rozvíjí § 19 odst. 1 StavZ, když řadí mezi úkoly územního plánování také stanovení koncepce rozvoje území, včetně urbanistické koncepce s ohledem na hodnoty a podmínky území (§ 19 odst. 1 písm. b) StavZ), stanovení urbanistických, architektonických a estetických požadavků na využívání a prostorové uspořádání území a na jeho změny, zejména na umístění, uspořádání a řešení staveb a veřejných prostranství (§ 19 odst. 1 písm. d) StavZ), stanovení podmínek pro provedení změn v území, zejména pak pro umístění a uspořádání staveb s ohledem na stávající charakter a hodnoty území a na využitelnost navazujícího území (§ 19 odst. 1 písm. e) StavZ), a uplatňování poznatků zejména z oborů architektury, urbanismu, územního plánování a ekologie a památkové péče (§ 19 odst. 1 písm. o) StavZ). Tomu odpovídá § 43 odst. 1 StavZ, vymezující obsah územního plánu, a příloha č. 7 vyhlášky č.

---

[21] Jedná se o tzv. přípustné využití, vymezené v Návrhu ÚPmB, textové části, na str. 54: *„využití pro účel odlišný, než je hlavní využití, který však není s hlavním využitím v rozporu; umožňuje činnosti, stavby a zařízení, které budou s hlavním způsobem využití související, doplňující nebo podmiňující.“*
[22] Návrh ÚPmB, textová část, s. 40.
[23] Návrh ÚPmB, textová část, s. 56.
[24] Machačková, J. a kol. Stavební zákon. Komentář. 3. vydání. Praha: C. H. Beck, 2018, s. 80.

500/2006 Sb., o územně analytických podkladech, územně plánovací dokumentaci a způsobu evidence územně plánovací činnosti, ve znění pozdějších předpisů, která obsah územního plánu dále konkretizuje.

Návrh ÚPmB stanoví jako svůj hlavní cíl *„dosažení vyváženosti a flexibility všech jevů a prvků, které jsou pro tvorbu územního plánu určující. Základní koncepce rozvoje území města vychází z aktuálních koncepčních a strategických dokumentů města Brna."* [25] Návrh ÚPmB má dále mimo jiné sledovat *„rovnováhu mezi zastavěným územím a jeho rozvojovým potenciálem a výjimečným přírodním zázemím města a jeho ochranou...Přírodní zázemí je základní podmínkou pro udržení ekologické stability města a je chráněno především vymezením přírodního zázemí v krajině, přírodního zázemí v zástavbě a ochranou os propojení přírodního zázemí."*[26] Dále Návrh ÚPmB *„chrání a rozvíjí urbanistické a přírodní hodnoty města."*[27] Uvedené cíle se pak mají odrážet v urbanistických hodnotách a architektonickém pojetí.

3.2.1 Urbanistické požadavky

Co se týká urbanistické koncepce, ta je *„...stanovena pro město jako celek a stanovuje požadavky jak na zastavitelné plochy, tak na plochy přestaveb a změn v krajině a na stabilizovaná území, zejména prostřednictvím funkčních a prostorových regulativů."*[28] Mezi základní principy urbanistické koncepce statutárního města Brna patří mimo jiné *„preference intenzifikace a transformace přestavbových území zejména v širším centrum Brna před zastavěním volných ploch."* Pojem „přestavbové území" není v Návrhu ÚPmB definován, lze však dovodit, že by se mělo jednat o plochy přestavby, přičemž plochy přestavby jsou zahrnuty do tzv. rozvojových lokalit (tedy ucelených, graficky vymezených částí území města Brna, která jsou územním plánem určená k přestavbě nebo zástavbě a která jsou vymezena v grafické části Návrhu ÚPmB 1.0 Výkresu základního členění).[29] **Dotčené území však není „přestavbovým územím", není rozvojovou lokalitou, a to navzdory faktu, že vymezení plochy veřejné vybavenosti V/a3** na pozemcích parc. č. [redacted] převážné části pozemku parc. č. [redacted] a části pozemku parc. č. [redacted] vše v k.ú. Bohunice, **znamená podstatnou změnu využití těchto pozemků ve srovnání s Platným ÚPmB** (viz výše), totiž **intenzifikaci využití těchto pozemků ve srovnání se stávajícím využitím**, a **Návrh ÚPmB by tak** podle názoru Podatele **měl tuto část Dotčeného území vymezit jako samostatnou rozvojovou lokalitu** podobně, jako je vymezena nejbližší rozvojová lokalita „Be-7 Netroufalky". To by s sebou neslo nutnost podrobněji vymezit uvedenou část Dotčeného území jako přestavbovou lokalitu v „kartách lokalit" a odůvodnit navrženou změnu využití odpovídající části Dotčeného území, což **by bylo v souladu jednak s § 43 odst. 1 StavZ**, podle něhož: *„územní plán...vymezí zastavěné území, plochy a koridory, zejména zastavitelné plochy, plochy změn v krajině a plochy vymezené ke změně stávající zástavby, k obnově nebo opětovnému využití znehodnoceného území (dále jen „plocha přestavby"), pro veřejně prospěšné stavby, pro veřejně prospěšná opatření a pro územní rezervy a stanoví podmínky pro využití těchto ploch a koridorů."*, jednak se základním principem urbanistické koncepce dle Návrhu ÚPmB.

Zásady urbanistické kompozice jsou podrobněji popsány v odůvodnění Návrhu ÚPmB, podle kterého je třeba respektovat zásady urbanistické kompozice, zejména: *„**Posilovat záměry směřující k žádoucí výškové hladině v území, její případné gradaci** (chápané jako zesilování, nebo zeslabování určitého účinku), **kontrastu** (zejména na žádoucích rozhraních) **a umisťování lokálních dominant**. Prostorové uspořádání města v jeho krajinném rámci je utvářeno na základě principů, které je třeba dodržovat a posilovat, popř. prověřit podrobnější územně plánovací dokumentací."*[30] Dále je uvedena zásada: *„**Usilovat o dodržování dlouhodobě založených kompozičních principů, jakými jsou** pohledy na významné dominanty, **průhledy územím, komponované pohledy**, urbanistické osy, pohledové osy, vyhlídkové body a stanoviště, cílové pohledy (tzv. point de vue), veduta města, panorama města apod."*[31] Konečně je zmíněna též zásada: *„Respektovat obecné principy tvorby městské krajiny jakými jsou měřítko a proporce, přiměřenost, rytmus, symetrie a asymetrie a další."*[32]

Podle těchto zásad urbanistické kompozice by mělo být Dotčené území zařazeno do takových ploch, resp. být podřazeno takovým regulativům v Návrhu ÚPmB, které by umožnily dosáhnout jednak žádoucí gradace v podobě zeslabování účinku stávajících několikapatrových staveb v okolí Dotčeného území – bytových domů Live Up I a II a ubytovny zdravotních sester – na okolní plochy zeleně, **jednak by umožnily zachovat stávající průhled**

[25] Návrh ÚPmB, textová část, s. 17.
[26] Návrh ÚPmB, textová část, s. 17.
[27] Návrh ÚPmB, textová část, s. 17.
[28] Návrh ÚPmB, textová část, str. 19.
[29] Návrh ÚPmB, textová část, str. 13.
[30] Odůvodnění textové části Návrhu ÚPmB, str. 147.
[31] Odůvodnění textové části Návrhu ÚPmB, str. 147.
[32] Odůvodnění textové části Návrhu ÚPmB, str. 147.

územím, totiž průhled z bytových domů Live Up I a II směrem k hradu Špilberk a ke Žlutému kopci, kde je viditelná veduta města (viz přiložená fotodokumentace). Takové zařazení Dotčeného území by tudíž bylo v souladu s obsahem Návrhu ÚPmB, podle nehož: *„**Z hlediska urbanistické kompozice jsou důležité pohledově významné plochy**, které chrání území pohledově exponovaná především ve směru z města do volné krajiny a významným způsobem se podílí na celkovém obrazu města…**ÚPmB dále specificky chrání pohledy na vedutu města a pohledově významná území**, která jsou mimořádně hodnotná vzhledem k celkovému obrazu města a krajinnému rázu městské krajiny."* [33] Tomu pak odpovídá odůvodnění Návrhu ÚPmB, když uvádí, že: *„Ve městě Brně se nachází řada území s vysokou hodnotou urbanistického prostředí. Tato území je nutné chránit proti zásahům znehodnocujícím podstatu jejich urbanistické kvality zejména ve smyslu charakteru a uspořádání jejich veřejných prostranství a podstaty jejich výškového uspořádání…**Prostorový obraz území města určeného k zástavbě je charakterizován zejména těmito prvky**: urbanizačním jádrem města na vyvýšeninách ležících na rozhraní dvou rozdílných krajinných typů; **výrazným motivem brněnské veduty, tj. společným působení přírodních vrchů a stavebních dominant Petrova a Špilberku a Žlutého kopce**; radiálně okružním komunikačním systémem a na jeho skeletu vzniklé stavební struktuře; kompaktním způsobem zástavby kolem historického jádra města; svébytnou identitou městských subcenter; pronikáním výběžků vysočin ze severu a západu hluboko do území města. **Ochranu těchto prvků je nutné zajistit zejména při posuzování přípustnosti výškových staveb v území určeném k zástavbě**."*[34] Ačkoli navržená plocha V/a3 neumožňuje na části Dotčeného území umístit výškové stavby (tj. stavby vysoké alespoň 40 m),[35] z odůvodnění Návrhu ÚPmB vyplývá, že ochranu uvedených prvků charakterizujících prostorový obraz města Brna je nutné zajistit i při posuzování jiných než výškových staveb (viz slovo „zejména"), tedy i při posuzování možného umístění staveb vysokých „pouze" 6 – 16 m, zasahujících do horizontu např. při pohledu z hradu Špilberk nebo ze Žlutého kopce směrem k areálu bohunického kampusu. Návrh ÚPmB totiž nechrání pouze pohledy na vedutu města, ale i pohledy opačným směrem. Dotčené území se přitom nachází těsně za hranicí pohledově významného území (viz výkres „5.0 Principy uspořádání krajiny – schéma 1:25000") a nelze vyloučit, že by nevhodně umístěná zástavba na horizontu mohla tyto pohledy směrem z města narušit. Podatel v této souvislosti poukazuje na fakt, že část Dotčeného území zahrnutého v Návrhu ÚPmB do plochy V/a3 se nachází ve výšce 265-275 m.n.m., přičemž okolní terén směrem k hradu Špilberk a ke Žlutému kopci je nižší (klesá z 265 m.n.m. až na 205 m.n.m.) a ani okolní kopce takovému pohledu z centra města nebrání (viz turistické mapa se zakreslením vrstevnic a přiložená fotodokumentace).

3.2.2 Navržená struktura zástavby

Urbanistická koncepce předpokládá ovlivnění prostorového uspořádání města Brna. **Uspořádání struktury města je v Návrhu ÚPmB stanoveno prostřednictvím dvou regulativů: specifikace struktury zástavby a specifikace výškové úrovně zástavby.**[36] *„Cílem specifikace prostorového uspořádání zástavby základních ploch je dosáhnout kvalitního zapojení zástavby do stavební struktury města a ochrana přírodních a krajinných hodnot města. Struktura je určena vždy v souladu s koncepční zásadou vyváženého města, s polycentrickou strukturou, intenzivně využívajícího zejména svá centrální území."*[37] Dále platí, že specifikace ve stabilizovaných plochách (tedy i v plochách, ve kterých je zařazeno Dotčené území): *„**slouží zejména pro popis struktury jako takové a je vodítkem při přiměřené intenzifikaci území v procesech přestaveb, nástaveb a dostaveb objektu a proluk v základní ploše**. Dalším důvodem pro specifikaci stabilizovaných území je popis charakteristické struktury širšího celku, který je možné využít zejména u navazujících návrhových ploch pro definování vhodného řešení sousedících rozhraní, doplnění struktury popř. pro řešení kompozičních a dalších principů (výšková gradace…) apod."* Podle odůvodnění Návrhu ÚPmB je účelem stanovení urbánní struktury *„vytvoření struktury zástavby města odpovídající danému místu, harmonicky zapojené do přírodního a krajinného prostředí, a vytvoření kvalitní a hierarchizované struktury veřejných a soukromých prostranství umožňující jak obsluhu území, tak pobyt a rekreaci."*[38] **Vymezení typu struktury zástavby v Návrhu ÚPmB tedy není samoúčelné, ale má** (spolu s typem plochy a se specifikací výškové úrovně zástavby) **podstatný vliv na to, jaké stavby budou ve stabilizované ploše umístěny, a to s ohledem na vytvoření zástavby odpovídající danému místu ve výše uvedeném smyslu.**

Část Dotčeného území, zařazená do plochy veřejné vybavenosti V/a3, předpokládá umístění areálové zástavby (a). Ta je vymezena v Návrhu ÚPmB jako *„urbánní struktura zástavby oplocených nebo veřejně přístupných areálů nebo jejich kombinací. Je stanovena zejména v plochách výroby, sportu, veřejné a komerční vybavenosti."*[39] Odůvodnění Návrhu

---

[33] Návrh ÚPmB, textová část, str. 19.
[34] Odůvodnění textové části Návrhu ÚPmB, str. 154.
[35] Odůvodnění textové části Návrhu ÚPmB, str. 155.
[36] Viz Odůvodnění textové části Návrhu ÚPmB, str. 157.
[37] Odůvodnění textové části Návrhu ÚPmB, str. 158.
[38] Odůvodnění textové části Návrhu ÚPmB, str. 158.
[39] Návrh ÚPmB, textová část, str. 64.

ÚPmB uvádí příklady areálové zástavby (Český technologický park, areál VUT v Brně, areál brněnského výstaviště), přičemž je výslovně zmíněno území mezi ulicemi Jihlavská, Kamenice a Netroufalky, složené z několika areálů. Podle odůvodnění Návrhu ÚPmB je areálová zástavba vymezena zejména (ale ne výhradně) v plochách veřejné a komerční vybavenosti a v plochách výroby, přičemž *„rozdíl mezi volnou a areálovou strukturou je v některých případech poměrně malý a vyhodnocení struktury záleží na širších územních souvislostech a vyhodnocení žádoucího cílového stavu v území."*[40] Naproti tomu struktura volné zástavby je vymezena jako *„urbánní struktura, která zahrnuje převážně modernistickou sídlištní zástavbu a dostavbu v kompaktní zástavbě. Je tvořena zejména kombinací solitérních, převážně rezidenčních budov a objektů občanské vybavenosti. Volná prostranství mezi budovami jsou zpravidla veřejně přístupná s vysokým podílem vegetace. Volná zástavba je stanovena zejména v plochách bydlení, smíšených obytných, veřejné a komerční vybavenosti zpravidla mimo kompaktní území města."*[41] Z odůvodnění Návrhu ÚPmB pak plyne, že struktura volné zástavby je tvořena samostatně stojícími objekty různých kategorií (bodové, věžové, deskové, terasové apod.), různého měřítka (výslovně jsou zmíněny bytové nízkopodlažní domy bodového typu, deskové vysokopodlažní domy, věžové domy apod.), volnou strukturou pak může být i plocha, kterou téměř zaplňuje jedna budova a vyhodnocení struktury vychází z celkového kontextu zástavby.[42] A právě o tento kontext jde, přičemž Podatel má za to, že je vymezen nesprávně, přičemž důsledkem je zařazení části Dotčeného území do plochy umožňující areálovou, nikoli volnou zástavbu.

Pozemky parc. č. [redacted] převážná část pozemku parc. č. [redacted] a část pozemku parc. č. [redacted] vše v k.ú. Bohunice, jsou zařazeny do stabilizované plochy veřejné vybavenosti V/a3, Návrh ÚPmB tedy umožňuje zastavění této plochy areálovou zástavbou, ačkoli se v současnosti na těchto pozemcích nachází volně stojící stavba rodinného domu, tedy stavba určená toliko k bydlení, nikoli k zajištění veřejné vybavenosti. Do stejné plochy veřejné vybavenosti je dále zahrnuta areálová zástavba veřejné vybavenosti, ohraničená ulicí Netroufalky a Studentská (v tomto obdélníku se mimo jiné nachází ubytovna zdravotních sester a Campea Aparthotel) a konečně jsou do stejné plochy veřejné vybavenosti zahrnuty též oba volně stojící bytové domy Live Up I a Live Up II s přilehlými pozemky, které jsou z hlediska vymezení volné a areálové zástavby v Návrhu ÚPmB (a jeho odůvodnění) volnou zástavbou určenou pro bydlení, nikoli areálovou zástavbou veřejné vybavenosti (bytové domy Live Up I a II a přilehlé pozemky netvoří samostatný areál, ani nejsou součástí sousedních areálů). **Jedná se tak v zásadě o tři dílčí plochy, pro které je charakteristická odlišná zástavba i její struktura, avšak Návrh ÚPmB stávající charakter zástavby v rozporu s § 19 odst. 1 písm. a) a b) StavZ a v rozporu s § 3 odst. 2 až 4 vyhlášky č. 501/2006 Sb.[43] nijak nezohledňuje a vše podřazuje pod jednu plochu veřejné vybavenosti, u které připouští zastavění areálovou zástavbou**, přičemž zvolené struktuře zástavby odpovídá i navržený regulativ výšky budov.[44] Podatel má za to, že Návrh ÚPmB má v maximální možné míře reflektovat stávající charakter zástavby ve stabilizovaných plochách. **Podatel netvrdí, že by Návrh ÚPmB nemohl stanovit jinou koncepci rozvoje uvedené plochy veřejné vybavenosti, avšak v takovém případě by měla být prověřena a odůvodněna potřeba změn v daném území dle § 19 odst. 1 písm. c) StavZ a uvedená plocha by měla být namísto stabilizované plochy vymezena jako plocha změn**, tedy tak, jak to předpokládá § 19 odst. 1 písm. e) StavZ, který výslovně uvádí, že úkolem územního plánování je *„stanovovat podmínky pro provedení změn v území, zejména pak pro umístění a uspořádání staveb s ohledem na stávající charakter a hodnoty území a na využitelnost navazujícího území."* Podatel navíc poukazuje na další úkol územního plánování, uvedený v § 19 odst. 1 písm. o) StavZ, totiž na povinnost uplatňovat při tvorbě územního plánu (tedy i Návrhu ÚPmB) poznatky zejména z oborů architektury, urbanismu, územního plánování a ekologie a památkové péče.

3.2.3 Navržení výškové úrovně zástavby

Kromě již zmíněné struktury zástavby je relevantní též její výškové uspořádání. Podle Návrhu ÚPmB: *„Výškové uspořádání zástavby společně s morfologií terénu vytváří charakteristický obraz města a umožňuje v něm orientaci. ÚPmB stanovuje výškovou kompozici, která je určena k ochraně území a určuje omezení pro výškové řešení staveb."*[45] **Při stanovení regulativu výšky staveb ve vymezených plochách platí v zásadě tytéž úkoly územního plánování,**

---

[40] Odůvodnění textové části Návrhu ÚPmB, str. 167.
[41] Návrh ÚPmB, textová část, s. 64.
[42] Viz Odůvodnění textové části Návrhu ÚPmB, str. 163.
[43] Podle § 3 odst. 1 vyhlášky č. 501/2006 Sb. se k naplňování cílů a úkolů územního plánování (a s ohledem na rozdílné nároky na prostředí) území člení územním plánem na jednotlivé plochy. Plochy se podle § 3 odst. 2 téže vyhlášky vymezují buď podle stávajícího nebo požadovaného způsobu využití (dále jen jako „plochy s rozdílným způsobem využití"), anebo podle významu, kdy se rozlišují plochy zastavitelné, plochy územních rezerv, plochy ke změně stávající zástavby, plochy k obnově nebo opětovnému využití znehodnoceného území a plochy rekonstrukčních a rekultivačních zásahů do území. Plochy s rozdílným způsobem využití se podle § 3 odst. 3 a 4 téže vyhlášky vymezují s ohledem na specifické podmínky a charakter území a lze je dále podrobněji členit.
[44] Návrh ÚPmB stejným způsobem vymezuje výšku rezidenční zástavby, kterou výslovně předpokládá jako nízkopodlažní, čemuž odpovídají zvolené regulativy výškové hladiny 1 a 2.
[45] Návrh ÚPmB, textová část, s. 19.

jaké se uplatní v případě vymezení struktury zástavby v těchto plochách. Návrh ÚPmB musí i v případě stanovení regulativu výšky zástavby vyjít ze stávajícího stavu a odůvodnit případnou změnu, jakou je např. stanovení regulativu výšky zástavby úrovně „3", umožňující v části Dotčeného území, tvořeného pozemky parc. č. [redacted] převážnou částí pozemku parc. č. [redacted] a částí pozemku parc. č. [redacted] vše v k.ú. Bohunice, umístit budovy vysoké 6 – 16 m, případně až o 2 m vyšší, ačkoli výška rodinného domu, který se zde nachází, nepřesahuje 6 m a je tedy dostačující stanovení úrovně „1", určená pro stavby vysoké 3 – 7 m. Podatel s odkazem na výše uvedené konstatuje, že Návrh ÚPmB při stanovení výškové úrovně zástavby v Dotčeném území nereflektoval požadavky § 19 StavZ a § 3 vyhlášky č. 501/2006 Sb.

3.2.4 *Vymezení přírodního zázemí v krajině a ochrana zeleně*

Součástí urbanistické koncepce je také vymezení volného území, a to z důvodů: „*zachování a rozvoje přírodních hodnot je prostorově specifikováno přírodním zázemím města, které je chráněno před nepřiměřeným stavebním rozvojem a je vymezeno jak v nezastavěném území, tak v území zastavěném. Člení se přitom na přírodní zázemí v krajině…*"[46]. Dotčené území se přitom, jak již bylo uvedeno výše, minimálně svou severní částí nachází v tzv. přírodním zázemí v krajině (vymezeném jako stabilizovaná plocha krajinné zeleně všeobecné, v Návrhu ÚPmB již vymezeném jako plocha lesní), a mělo by tak být chráněno. **Ačkoli přírodní zázemí v krajině v Dotčeném území negativně dotčeno Návrhem ÚPmB není, dochází v dotčeném území k redukci zeleně v rozporu s deklarovanými cíli územního plánu**, kterým je: „*v případě překryvu* (území přírodního zázemí v krajině – pozn. Podatel) *nad plochami stavebními pak zejména návaznosti tohoto uspořádání na volnou krajinu (popř. přírodní zázemí v zástavbě) a zastavěné části města, s cílem dosáhnout uměřeného a vhodného přechodu (přechodového území) mezi zástavbou a přírodním zázemím a podpořit pronikání krajinné zeleně do města a propojování se systémem sídelní zeleně.*"[47] Tento „uměřený a vhodný přechod" byl ve stávajícím Platném ÚPmB zajištěn v Dotčeném území vymezením ploch krajinné zeleně všeobecné. Návrh ÚPmB však vymezením plochy V/a3 v Dotčeném území část plochy krajinné zeleně bez náhrady ruší a namísto „uměřeného a vhodného přechodu" mezi zelení v přírodním zázemí v ploše lesní (L) a zelení v navazující ploše V/a3 mimo přírodní zázemí vytváří ostrý kontrast a nadto dále redukuje zeleň, které je v okolní téměř ryze areálové zástavby nedostatek.[48] Podatel zdůrazňuje, že plochy veřejné vybavenosti (V) na rozdíl např. od ploch bydlení (B) nemají ani stanoveno minimální zastoupení zeleně na terénu. Návrh ÚPmB tak v tomto ohledu nerespektuje vlastní deklarované cíle ani charakter a hodnoty Dotčeného území a okolního území, a to přesto, že Návrh ÚPmB údajně klade: „*zásadní důraz na strukturu a funkční uspořádání města a krajiny. Zachování, respektive posílení struktury a obrazu města zajišťuje územní plán prostřednictvím…**Důrazu na kompaktnost města vedoucí k posílení významu a kvality veřejných prostranství. Kompaktnost a intenzita využití území zvyšuje nároky na veřejná prostranství, jejich čitelnou hierarchii**, na prostupnost území, **dostupnosti všech žádoucích funkcí** (mimo jiné **dostupnost pobytových zelených ploch** pro každodenní relaxaci a rekreaci), obdobné platí pro uspořádání a **kvalitu ploch s vegetací. Důrazu na urbanistickou strukturu související s celkovým prostorovým uspořádáním města** (území určeného k zástavbě) a koncepci uspořádání krajiny.*"[49]

3.2.5 *Návrh Podatele umožňující dosáhnout urbanistických požadavků*

Naopak v souladu s deklarovanými cíli Návrhu ÚPmB (a rovněž v souladu s § 19 StavZ a § 3 vyhlášky č. 501/2006 Sb.) by bylo vymezení tří stabilizovaných ploch v Návrhu ÚPmB namísto stávající jediné plochy V/a3, přičemž jedna stabilizovaná plocha veřejné vybavenosti V/a3 by zahrnovala stávající areálovou zástavbu ohraničenou ulicí Netroufalky a Studentská, jak je popsána výše, druhá stabilizovaná plocha bydlení B/v3 by pak zahrnovala stávající obytné domy Live Up I a II s přilehlými pozemky a konečně třetí stabilizovaná plocha bydlení B/v1 by zahrnovala pozemky parc. č. [redacted] a převážnou část pozemku parc. č. [redacted] vše v k.ú. Bohunice. Zbývající část Dotčeného území (včetně celého pozemku parc. č. [redacted] v k.ú. Bohunice) by byla i nadále zahrnuta do stabilizované plochy lesní (L). **Toto podatelem navrhované vymezení ploch je také v souladu s rozlišením struktury volné a areálové zástavby a respektuje jednak stávající zástavbu na vymezených plochách** (včetně její výšky), **jednak okolní zástavbu a okolní plochy.** Navíc takové vymezení ploch nebrání ani umístění veřejné vybavenosti – ta může být umístěna nejen v plochách veřejné vybavenosti (V), ale též v plochách bydlení (B) – jakkoli se Podatel domnívá, že je v okolí Dotčeného území dostatek ploch s budovami sloužícími veřejné vybavenosti, primárně v návaznosti na areál kampusu Masarykovy univerzity. Vymezení ploch pro bydlení (B) navíc podle Návrhu ÚPmB vyžaduje zachování minimálně 30% zeleně na terénu (ev. adekvátní kompenzace zeleně na terénu), zatímco v plochách veřejné

---

[46] Odůvodnění textové části Návrhu ÚPmB, str. 157.
[47] Návrh ÚPmB, textová část, s. 42.
[48] Viz areál Fakultní nemocnice Bohunice, areál Masarykovy univerzity a obchodního centra Campus Square, areál obchodního centra Kaufland a kompaktní zástavba vazební věznice.
[49] Odůvodnění textové části Návrhu ÚPmB, str. 149.

vybavenosti není zachování zeleně na terénu vůbec vyžadováno. Dopad na stávající zeleň na terénu by tak byl Podatelem navrženým vymezením nižší, než stávající Návrh ÚPmB, podle něhož má dojít v Dotčeném území i k redukci stávajících ploch krajinné zeleně všeobecné.

3.3 Nedostatečné odůvodnění navržené změny využití Pozemků

Podatel poukazuje na rozsudek Krajského soudu v Praze ze dne 24. 4. 2018, č.j. 50 A 17/2017-63, který se týkal návrhu nového územního plánu obce Byšice, který změnil konkrétní zastavitelné území na nezastavitelné, což mělo dopad na stavební záměr žalobce, který nabyl v daném území pozemky za účelem výstavby rodinných domů se zahradami, kterou předchozí platný a účinný územní plán obce Byšice umožňoval, přičemž žalobce již požádal o vydání územního rozhodnutí. Než však bylo vydáno územní rozhodnutí, došlo k vydání nového územního plánu obce, který již výstavbu rodinných domů v daném území neumožňoval. Žalobce proti takovému postupu namítal mimo jiné **porušení zásady legitimního očekávání, porušení principu kontinuity územního plánování** a neproporcionalitu omezení jeho vlastnických práv. **Krajský soud dospěl k závěru, že postup obce Byšice vykazoval znaky svévole, neboť obec Byšice neodůvodnila faktickou změnu v novém územním plánu závažným důvodem – změny nebyly opřeny o významný veřejný zájem, změny nebyly vyvolány ani významnou změnou okolností relevantních pro územní plánování** (např. prokázání nezastavitelnosti lokality). Krajský soud nepřisvědčil žádnému z důvodů, které uváděla obec Byšice, včetně faktu, že se území nachází v blízkosti nemovité kulturní památky (zámku Byšice), neboť pozemky žalobce nebyly předmětem památkové ochrany v žádné z jejích forem.

Krajský soud poukázal mimo jiné na § 18 odst. 2 StavZ, podle něhož **územní plánování zajišťuje předpoklady pro udržitelný rozvoj území soustavným a komplexním řešením účelného využití a prostorového uspořádání území s cílem dosažení obecně prospěšného souladu veřejných a soukromých zájmů na rozvoji území**. Za tím účelem sleduje společenský a hospodářský potenciál rozvoje. Přitom je třeba, aby **obec Byšice brala při tvorbě nového územního plánu v úvahu legitimní zájmy vlastníků dotčených pozemků**, přičemž podle citovaného ustanovení StavZ má být dosaženo rovnováhy mezi veřejnými a soukromými zájmy, soukromé zájmy neustupují veřejným zájmům.

Krajský soud dále uvedl, že zájem na koncepčním rozvoji lokality není silným veřejným zájmem (takovým je např. zájem na realizaci silničního obchvatu obce, protipovodňové opatření apod.), nýbrž obecným zájmem na harmonickém rozvoji území, což je obecný cíl územního plánování. Pouze proto, že obec Byšice změnila názor na vhodnost a estetickou akceptovatelnost dřívějšího záměru, ho nemůže vypustit z územního plánu bez ohledu na soukromé zájmy (a legitimní očekávání) vlastníka pozemků.

Na základě všech uvedených důvodů pak krajský soud žalobcem napadenou část nového územního plánu obce Byšice zrušil, jeho rozsudek následně potvrdil Nejvyšší správní soud (dále jen „NSS"), a to rozsudkem ze dne 29. 1. 2020, č. j. 9 As 171/2018-50, když zamítl kasační stížnost obce Byšice proti rozsudku krajského soudu. NSS v odst. 56 svého rozsudku ohledně změny využití pozemků žalobce (v důsledku změny územního plánu obce Byšice) uvedl, že: *„je třeba vycházet z toho, že územní plánování je dlouhodobým procesem, který by měl probíhat kontinuálně, tj. nově přijímaná dokumentace by měla navazovat na tu stávající. Neznamená to samozřejmě, že je třeba převzít všechny návrhové plochy; tím by byl vyloučen jakýkoli rozvoj v území. Dotčené osoby nicméně musí mít možnost spolehnout se na určitou stálost územně plánovací dokumentace, respektive kontinuitu jejího vývoje, protože jedině tak jí mohou přizpůsobit své záměry. Je tedy spíše nežádoucí, aby jednou projednané a schválené záměry byly opakovaně znovu posuzovány, přehodnocovány a měněny. Dochází tím k zásahu do legitimního očekávání dotčených osob a k neefektivnímu vynakládání veřejných prostředků…**__Má-li dojít ke změně funkčního určení ploch, pak musí být podložena dostatečně závažnými důvody, opírajícími se buď o relevantní změnu okolností, nebo o to, že původní řešení je věcně nesprávné a vede k závažné kolizi s veřejným zájmem.__"* NSS dále konstatoval, že obec Byšice nemůže ke změně územního plánu přistoupit pouze proto, že změnila svůj názor na zastavitelnost území, a to ani v souvislosti se změnami politické reprezentace obce, neboť *„Územní plán nelze podstatně měnit po každých obecních volbách."*

Podatel se nachází ve srovnatelné situaci se žalobcem v kauze územního plánu obce Byšice, kdy je zasaženo do jeho vlastnického práva a legitimního očekávání, neboť **Návrh ÚPmB zasahuje do jeho vlastnického práva** (snížení hodnoty nemovitosti) **a práv souvisejících** (pohody bydlení)**, a to změnou funkčního využití, struktury a výškové hladiny zástavby** v Dotčeném území, totiž vymezením plochy veřejné vybavenosti V/a3 na místě stávajících ploch čistého bydlení (BC) a krajinné zeleně všeobecné (KV). **V Návrhu ÚPmB přitom nejsou uvedeny žádné relevantní důvody odůvodňující takovouto zásadní změnu, dokonce nevyplývá ani z urbanistických, architektonických a estetických požadavků na územní plán**, což Podatel podrobně explikoval výše.

Podatel proto uzavírá, že v případě, že jím podané námitce proti Návrhu ÚPmB nebude vyhověno, obrátí se na místně příslušný soud s návrhem na zrušení odpovídající části Návrhu ÚPmB, přičemž má dle aktuální judikatury správních soudů značnou šanci na úspěch.

Seznam příloh:

Příloha č.1 Fotodokumentace

Příloha č.2 Informativní výpis spoluvlastnických podílů pro pozemek s budovou SVJ LiveUp I č. [redacted] v k.ú. Brno-Bohunice

Příloha č.3 Informativní výpis LV č. [redacted] v k.ú. Bohunice

V Brně dne 24. června 2020

[redacted]

Příloha č.1 – fotodokumentace

Srovnání stávajícího výhledu a výhledu po umístění 16 m vysoké budovy, kterou připouští Návrh ÚPmB





Srovnání stávajícího výhledu a výhledu po umístění 6 m vysoké budovy, kterou připouští Návrh ÚPmB – směr Špilberk





Srovnání stávajícího výhledu a výhledu po umístění 16 m vysoké budovy, kterou připouští Návrh ÚPmB - východ





Informace o pozemku





Způsob ochrany nemovitosti

Název
ochr.pásmo nem.kult.pam.,pam.zóny,rezervace,nem.nár.kult.pam

Seznam BPEJ

Parcela nemá evidované BPEJ.

Omezení vlastnického práva

Typ
Upozornění: Omezení a jiné zápisy vztahující se ke spoluvlastníkům se zobrazují u příslušných jednotek

Jiné zápisy

Typ
Upozornění: Omezení a jiné zápisy vztahující se ke spoluvlastníkům se zobrazují u příslušných jednotek
Vlastnictví jednotek
Vznik společenství vlastníků prokázán

Řízení, v rámci kterých byl k nemovitosti zapsán cenový údaj

Seznam jednotek, ke kterým byl zapsán cenový údaj

Více informací k cenovým údajů naleznete v k aplikaci.

Nemovitost je v územním obvodu, kde státní správu katastru nemovitostí ČR vykonává Katastrální úřad pro Jihomoravský kraj, Katastrální pracoviště Brno-město

Zobrazené údaje mají informativní charakter. Platnost k 23.06.2020 21:00:00.

© 2004 - 2020 Český úřad zeměměřický a katastrální

Seznam nemovitostí na LV







Parcelní číslo

[redacted]

Stavby

Na LV nejsou zapsány žádné stavby.

Jednotky

Na LV nejsou zapsány žádné jednotky.

Práva stavby

Na LV nejsou zapsána žádná práva stavby.

Nemovitost je v územním obvodu, kde státní správu katastru nemovitostí ČR vykonává Katastrální úřad pro Jihomoravský kraj, Katastrální pracoviště Brno-město

Zobrazené údaje mají informativní charakter. Platnost k 23.06.2020 21:00:00.

© 2004 - 2020 Český úřad zeměměřický a katastrální

Verze aplikace 5.6.3 build 0

MMB/0296584/2020
Námitky

MMB/0296584/2020

Námitka

Výrok:

Námitce se nevyhovuje.

Odůvodnění:

Podatel nesouhlasí s vymezením předmětné plochy V/a3, která je částečně vymezena na plochách zeleně a umožňuje zde umístění větší budovy v areálové zástavbě, což je v rozporu s platným ÚPmB, který zde umožňoval pouze čisté bydlení. Podatel navrhuje předmětnou část lokality vymezit jako plochu bydlení B/v1 a zbylé dosud nezastavěné části ponechat jako plochy lesní (L).

V návrhu nového ÚPmB jsou severně od ulice Netroufalky navrženy stabilizované plochy pro veřejnou vybavenost V/a3 a stabilizované plochy lesní. V platném ÚPmB jsou zde navrženy návrhové plochy pro občanskou vybavenost – školství, stabilizovaná plocha bydlení čistého a stabilizovaná i návrhová plocha krajinné zeleně. Dle aktuálního stavu z katastru nemovitostí se však na předmětných pozemcích při ulici Netroufalky nachází bytové domy. Z toho důvodu bude vymezení předmětné lokality upraveno.

Severně od ulice Neroufalky bude vymezena stabilizovaná plocha smíšená obytná C/v3 (tam kde se již nachází zástavba) a plocha změn smíšená obytná C/v3 (tam kde zástavba dosud není). Tato plocha změn se stane součástí rozvojové lokality Be-7 a to společně s plochou veřejné vybavenosti V/v3 (původně vymezenou jako V/x). Jižně od ulice Netroufalky bude původně vymezená plocha V/a3 změněna v západní části na stabilizovanou plochu smíšenou obytnou C/v3 a ve východní části na stabilizovanou plochu veřejné vybavenosti V/v3. Vymezení plochy lesní (L) bude v předmětném území zúženo ve prospěch plochy smíšené obytné C.

Věcná podstata způsobů vypořádání předmětného podání zůstává nadále relevantní, přestože návrh nového územního plánu města Brna prošel přepracováním s ohledem na Pokyny ZMB z roku 2022 a byl uveden do jednotného standardu ÚPD dle stavebního zákona a jeho prováděcích předpisů. Výše uvedené texty je tedy nutno chápat také ve smyslu těchto úprav.

6955

Magistrát města Brna
Odbor územního plánování a rozvoje
Kounicova 67
601 67 Brno
ID DS: a7kbrrn

MAGISTRÁT MĚSTA BRNA
Odbor územního plánování a rozvoje
Došlo dne: 29 -06- 2020
Č.j. MMB: 0296585
Příl.:

Podatel: [redacted]

Dat. nar./IČO:

Námitky k Návrhu Územního plánu města Brna

Odbor územního plánování a rozvoje Magistrátu města Brna, jako pořizovatel Územního plánu města Brna (dále jen „**pořizovatel**"), veřejnou vyhláškou ze dne 31. 3. 2020, č.j. MMB/0145586/2020, podle ustanovení § 52 zákona č. 183/2006 Sb., o územním plánování a stavební řádu (stavební zákon) (dále jen „**StavZ**"), oznámil veřejné projednání Návrhu Územního plánu města Brna včetně vyhodnocení vlivu na udržitelný rozvoj území (dále jen „**Návrh ÚPmB**") dne 17. 6. 2020 a současně vyzval k podání písemných námitek a připomínek k návrhu, a to do 7 dnů ode dne konání veřejného projednání, tedy do 24. 6. 2020.
Veřejnou vyhláškou pořizovatele ze dne 21. 5. 2020, č.j. MMB/0202272/2020, byl oznámen nový termín konání veřejného projednání, a to ve dnech 22. a 23. 6. 2020 s tím, že lhůta pro podání písemných námitek a připomínek k návrhu končí dne 30. 6. 2020.

Podatel v souladu s ustanovením § 52 odst. 2 a 3 StavZ tímto ve lhůtě uplatňuje k Návrhu ÚPmB své, níže uvedené, **námitky.**

I.
Vymezení území dotčeného námitkami

Námitky se týkají pozemků parc. č. [redacted] vše v k.ú. Bohunice (dále jen „Dotčené území").

II.
Údaje podle katastru nemovitostí dokladující dotčená práva

Podatel je vlastníkem bytové jednotky č. [redacted] v bytovém domě SVJ LiveUp I č.p. [redacted] v ulici Netroufalky a spoluvlastníkem nemovitosti – bytového domu SVJ LiveUp I č.p. [redacted] v ulici Netroufalky, stojící na pozemku parc. č. [redacted] s podílem ve výš [redacted] na společných částech budovy a podílem na souvisejících pozemků dle listu vlastnictví č. [redacted] v k.ú. Bohunice. Uvedené nemovitosti se nachází v sousedství Dotčeného území.

Podatel jako důkaz svého vlastnického práva připojuje ke svým námitkám příslušný výpis z katastru nemovitostí.

Vymezení dotčeného území a údaje podle katastru nemovitostí se vztahují ke všem dále uvedeným námitkám.

III.
Obsah námitek

Vymezením plochy veřejné vybavenosti V/a3 dle Návrhu ÚPmB na části Dotčeného území, konkrétně na pozemcích parc. č. [redacted] převážné části pozemku parc. č. [redacted] a části pozemku parc. č. [redacted] vše v k.ú. Bohunice, dochází k redukci plochy zeleně na terénu a k možnosti na těchto pozemcích umístit budovu většího měřítka vysokou 6 – 16 m a odpovídající areálové zástavbě, což je výrazná změna oproti platnému územnímu plánu města Brna, které na těchto pozemcích připouští umístění prakticky výhradně stavby pro bydlení. Důsledkem je výrazné snížení hodnoty nemovitosti Podatele zásahem do pohody bydlení v podobě omezení výhledu, úbytku oblohové složky a možného zastínění, jakož i dalšími vlivy způsobenými umístěním a následným provozem budovy či budov odpovídajících areálové zástavbě určené pro veřejnou vybavenost. Vymezení plochy veřejné vybavenosti V/a3 je kromě toho v rozporu s cíli a úkoly územního plánování, jak jsou vymezeny v § 18 a 19 StavZ a § 3 an. vyhlášce č. 501/2006 Sb., a v rozporu s předpokládaným obsahem územního plánu dle § 43 odst. 1 StavZ a prováděcích právních předpisů, konkrétně:

- nejsou respektovány urbanistické ani architektonické či estetické požadavky na využívání a prostorové uspořádání území (Dotčeného území a jeho bezprostředního okolí), včetně požadavků a cílů stanovených samotným Návrhem ÚPmB, což se odráží zejména v navržené struktuře zástavby a výškové úrovně takové zástavby;
- podmínky pro umisťování a uspořádání staveb v Dotčeném území nezohledňují charakter území a jeho hodnoty, včetně přírodního zázemí v krajině;
- nejsou dostatečně uplatněny poznatky z oborů architektury, urbanismu a územního plánování.

Změny využití Dotčeného území nejsou ve srovnání se stávajícím stavem náležitě odůvodněny, nejsou v Návrhu ÚPmB vymezeny jako „plochy změn", ačkoli se jedná o změnu využití stabilizovaného území, a představují zásah do legitimního očekávání Podatele a porušení principu kontinuity územního plánování.

Dle Podatele by v souladu s cíli a úkoly územního plánování, s principem kontinuity územního plánování a s legitimním očekáváním Podatele bylo vymezení stabilizované plochy bydlení B/v1 na části Dotčeného území, tvořeného pozemky parc. č. [redacted] a převážnou částí pozemku parc. č. [redacted] a částí pozemku parc. č. [redacted] vše v k.ú. Bohunice, a ponechání zbylé části Dotčeného území (včetně celého pozemku parc. č. [redacted] v k.ú. Bohunice) ve stabilizované ploše lesní (L). **Podatel navrhuje, aby pořizovatel prostorové využití Dotčeného území tímto způsobem upravil.**

IV.
Odůvodnění námitek

1. Stávající stav lokality a možná zástavba dle platného územního plánu statutárního města Brna

Dle platného územního plánu statutárního města Brna, vyhlášeného obecně závaznou vyhláškou statutárního města Brna č. 2/2004 o závazných částech Územního plánu města Brna, ve znění pozdějších předpisů (dále jen „**Platný ÚPmB**") jsou pozemky tvořící Dotčené území regulovány následovně:

- pozemky parc. č. [redacted] vše v k.ú. Bohunice, na kterých se již nyní nachází rodinný dům, jsou zařazeny do stabilizované plochy čistého bydlení (BC), ve které je podíl hrubé podlažní plochy (dále jen „HPP") bydlení větší než 80%. V této ploše je přípustné umístění staveb pro bydlení (včetně domů s pečovatelskou službou) a jako jejich součást (tj. 80% HPP objektu musí sloužit bydlení) je možné umístění též obchodů a nerušících provozoven služeb sloužících denním potřebám obyvatel předmětného území (tj. provozovna, která svou kapacitou a druhem nabízených služeb není závislá na zákaznících z jiné části města)[63] anebo jednotlivých zařízení administrativy.[64] Podmíněně přípustné jsou též monofunkční objekty (tj. bez ohledu na procentuální skladbu funkcí umístěných v objektu – za podmínky, že se svým objemem nevymykají charakteru budov v lokalitě), jako jsou malá ubytovací zařízení, nerušící provozovny obchodu, veřejného stravování a služeb, sloužící denní potřebě obyvatel předmětného území, stavby pro kulturní, sociální, zdravotnické, školské

[63] Platný ÚPmB, textová část, str. 15.
[64] Platný ÚPmB, textová část, str. 21.

a sportovní účely za podmínky, že jejich provoz nenaruší obytnou pohodu v lokalitě.[3] Jiné druhy staveb jsou vyloučeny.

- pozemky parc. č. [redacted] vše v k.ú. Bohunice, jsou zařazeny do stabilizované plochy krajinné zeleně všeobecné (KV), přičemž rozvoj této plochy je řízen primárně přírodními procesy a plošná regulace je cílena na ochranu přírodních procesů v krajině. Jedná se současně o plochu nestavební – volnou, ve které je přípustnost nebo podmíněná přípustnost výstavby objektů omezena a regulována účelem využití, přípustné jsou obecně podzemní liniové stavby technické infrastruktury včetně souvisejících zařízení, podzemní liniové dopravní stavby (v Dotčeném území se žádné nenachází ani nejsou vyznačeny) a stavby přípojek technické infrastruktury, podmíněně přípustné jsou jiné druhy podzemních staveb, pokud mají být budovány ve veřejném zájmu a pokud funkce stavby bude v souladu s regulativy.[4] V plochách KV jsou dále přípustné (kromě přirozených, přírodě blízkých dřevinných porostů, travních porostů bez dřevin či bylino-travnaté lady, květnaté louky apod.) pouze vodohospodářské stavby a stavby protipovodňových opatření se zachováním vegetační složky. Dále jsou přípustné pěší a cyklistické stezky, drobné sakrální stavby a drobné stavby pro vzdělávací a výzkumnou činnost.[5]

  Skutečnost, že se jedná o stabilizovanou plochu, pak znamená, že se jedná o dílčí část území, ve kterém se stávající účel a intenzita využití nebude zásadně měnit.

- pozemky parc. č. [redacted] a severní části pozemků parc. č. [redacted] vše v k.ú. Bohunice, jsou zařazeny do návrhové plochy krajinné zeleně všeobecné (KV), tedy do plochy, kde se předpokládá změna účelu nebo intenzity využití. Podmíněně přípustné je *„dočasné využití existujících objektů a volných ploch pro funkci, která nebude v rozporu s funkčním využitím okolních ploch, za podmínky, že způsob využití umožní bezodkladné navrácení pozemku pro realizaci zeleně."*[6] Nepřípustné je umístění reklamních staveb.

Dotčené území se navíc nachází prakticky celým svým rozsahem v oblasti bývalé skládky, což dle názoru podatele znamená, že se jedná o území staticky nestabilní a tedy nevhodné pro bytovou (ev. jakoukoli jinou) zástavbu (podatel nevylučuje, že zástavba i na bývalé skládce možná je, avšak musí jí předcházet provedení sondáže). Současně se všechny výše uvedené pozemky tvořící Dotčené území (vyjma pozemků parc. č. [redacted] a prakticky celého pozemku parc. č. [redacted] vše v k.ú. Bohunice), nachází ve volné ploše se zvláštním režimem, jejíž účel využití je stanoven jmenovitě – v tomto případě podle výkresu „U6 Ochranné režimy" se jedná o významný krajinný prvek ve smyslu § 3 odst. 1 písm. b) zákona č. 114/1992 Sb., o ochraně přírody a krajiny, ve znění pozdějších předpisů (dále jen „ZOPK"), tedy o ekologicky, geomorfologicky nebo esteticky hodnotnou část krajiny utvářející její typický vzhled nebo přispívající k udržení její stability. Podle § 4 odst. 2 ZOPK jsou významné krajinné prvky chráněny před poškozováním a ničením. *„Využívají se pouze tak, aby nebyla narušena jejich obnova a nedošlo k ohrožení nebo oslabení jejich stabilizační funkce. K zásahům, které by mohly vést k poškození nebo zničení významného krajinného prvku nebo ohrožení či oslabení jeho ekologicko-stabilizační funkce, si musí ten, kdo takové zásahy zamýšlí, opatřit závazné stanovisko orgánu ochrany přírody. Mezi takové zásahy patří zejména umisťování staveb, pozemkové úpravy, změny kultur pozemků, odvodňování pozemků, úpravy vodních toků a nádrží a těžba nerostů."*

Dotčené území se nachází převážně v klidové zóně, jak je vymezena ve výkrese „U3 – systém ochrany prostředí – ekologické zóny 1:25000", kdy je cílem regulace *„ochrana přírodního charakteru území, ochrana krajinných procesů a vyhovující stav prostorotvorných prvků v území."* Výkres odkazuje ohledně funkcí v zóně na regulaci týkající se ploch krajinné zeleně všeobecné (KV) s tím, že charakter vegetačních objektů není regulován, provozní stavby a intenzivní využití území mohou být přípustné pouze výjimečně. Část pozemků parc. č. [redacted] a převážná část pozemku parc. č. [redacted] vše v k.ú. Bohunice, se nachází také v zóně ekologické stability, tedy v zóně, ve které je cílem regulace obnova ekologické stability území, přípustné jsou pouze vegetační úpravy blízké přírodě a jakákoli výstavba je nepřípustná.

[3] Platný ÚPmB, textová část, str. 21.
[4] Platný ÚPmB, textová část, str. 30.
[5] Platný ÚPmB, textová část, str. 30-31.
[6] Platný ÚPmB, textová část, str. 30.

2. Stav dle Návrhu ÚPmB

Podle textové části Návrhu ÚPmB a grafické části 2.1 - hlavní výkres 1:10000 je Dotčené území zařazeno do stabilizovaných ploch, tedy ploch, kde *„územním plánem stanovené využití území vychází z jeho dosavadního charakteru a potvrzuje jej, nebo na něj bezprostředně navazuje. Jedná se o území, ve kterých se stávající účel využití území nebude zásadním způsobem měnit (podmínky funkčního využití území stanovené v plochách s rozdílným způsobem využití jsou v principu shodné se současným stavem).“* To ovšem neznamená, že by ve stabilizovaném území (tvořeném stabilizovanými plochami) nešlo změnit intenzitu využití území – změna je možná, pokud to umožňuje specifikace prostorového uspořádání, přičemž jsou možné modernizace, revitalizace, přestavby a dostavby, včetně dopravní a technické infrastruktury a veřejných prostranství.[7] Návrh ÚPmB *„ve stabilizovaných plochách umožňuje a podporuje intenzifikaci území (proluk, dostaveb apod.) při zachování struktury a přiměřeného měřítka.“*[8]

Pozemky parc. č[redacted] převážná část pozemku parc. č. [redacted] a část pozemku parc. č. [redacted] vše v k.ú. Bohunice, jsou zařazeny do stabilizované plochy veřejné vybavenosti (V) s použitými regulativy struktury zástavby areálové (a) a výškové úrovně zástavby (3). Plochy veřejné vybavenosti jsou součástí koncepce občanského vybavení, založené na *„zachování a rozvoji sítě služeb, které plní občanskou funkci tak, aby bylo fungování města udržitelné a kvalita prostředí byla zvyšována.“*[9] Plochy veřejné vybavenosti jsou hájeny pro občanské vybavení zřizované nebo užívané ve veřejném zájmu a mají plnit jinou funkci, než plochy komerční vybavenosti, plochy nákupních center a zvláštních areálů a plochy sportu. Tomu ostatně odpovídají podmínky využití těchto ploch: hlavní je využití pro občanské vybavení veřejného charakteru (tj. pro školství, zdravotnictví, sociální péči, kulturu, veřejnou správu, pohřebnictví apod.), přípustné je *„využití související, podmiňující nebo využití sloužící záměrům hlavnímu využití; bydlení jako součást využití, které slouží záměrům hlavního využití, je přitom přípustné jen za podmínky integrace v záměrech hlavní funkce.“*[10] Z toho plyne, že v Dotčeném území by mohly být umístěny byty pouze jako součásti víceúčelových budov. Nepřípustné je využití ploch (V) pro areály, pro které se vymezují plochy občanského vybavení X (tj. nákupní a zábavní centra a zvláštní areály).

Regulativ struktury zástavby – areálová zástavba (a) – umožňuje na Dotčeném území v ploše (V) umisťovat oplocené nebo veřejně přístupné areály (nebo jejich kombinace). Z regulativu je zřejmé, že tato struktura zástavby nemusí být umisťována pouze v plochách veřejné vybavenosti, ale lze ji umístit i v jiných plochách.[11] V rámci tohoto regulativu lze v Dotčeném území umisťovat různorodou zástavbu s ohledem na účel budov s tím, že *„budovy jsou většího měřítka, popř. různé velikosti, a jsou zpravidla volně umístěné v ploše areálů.“*

Regulativ výškové úrovně zástavby – úroveň (3) – pak v Dotčeném území v ploše (V) umožňuje umisťovat budovy vysoké 6 až 16 m, což je výšková úroveň odpovídající městské zástavbě, obytným sídlištím nebo jejich částem a areálům. Protože se navíc Dotčené území nachází ve výše uvedených stabilizovaných plochách, mohou být stavby vyšší až o 2 m nad maximální výšku stanovenou ve výškové úrovni, za podmínky, že taková výška odpovídá výškovému charakteru výstavby dané ulice (tj. převládajícími výškami staveb v dané ulici nebo výškami v ulici zčásti založenými a pro danou ulici zjevně urbanisticky vhodnými; zjevné urbanistické excesy v dané ulici přitom nejsou pro výškový charakter výstavby určující). Aplikace dalších specifických pravidel pro určování výšky staveb ve stabilizovaných plochách, které se vyznačují nestejnorodou výškovou úrovní zástavby (a která by mohla vést k umístění nižších staveb), je přitom v případě umisťování staveb v Dotčeném území nejednoznačná.[12]

Zbývající pozemky, tj. pozemky parc. č[redacted] části pozemků parc. č.[redacted] vše v k.ú. Bohunice, jsou zařazeny do stabilizované plochy lesní (L). Tyto plochy slouží k zajištění *„optimálních podmínek pro ochranu a rozvoj přírodních a krajinných hodnot, zejména v nezastavěném území,“*[13] které mají plnit ekologickou a relaxační funkci. Lesní plochy (L) jsou součástí koncepce uspořádání krajiny.[14] Základním cílem koncepce uspořádání krajiny je přitom *„podpora trvale udržitelného rozvoje území, zahrnujícího zachování stávajících estetických, ekologických a rekreačních kvalit krajiny a jejich další rozvoj a podporu*

[7] Návrh ÚPmB, textová část, s. 21.
[8] Návrh ÚPmB, textová část, s. 17.
[9] Návrh ÚPmB, textová část, s. 39.
[10] Návrh ÚPmB, textová část, s. 56.
[11] Návrh ÚPmB, textová část, s. 64.
[12] Návrh ÚPmB, textová část, s. 66.
[13] Návrh ÚPmB, textová část, s. 20.
[14] Návrh ÚPmB, textová část, s. 43.

mimoprodukčních funkcí krajiny. Koncepce uspořádání krajiny působí synergicky s urbanistickou koncepcí města a umožňuje jeho harmonický rozvoj."[15]

Lesní plochy (L) jsou vymezeny za účelem zajištění plnění produkčních a mimoprodukčních funkcí lesa (jedná se o hlavní využití těchto ploch).[16] Přípustné je využití související, podmiňující nebo doplňující hlavní využití. Podmíněně přípustné je pak využití těchto ploch pro sportovní či rekreační účely, avšak za podmínky, že je takové využití slučitelné s hlavním využitím, nenaruší funkci lesa a nejedná se o budovy (což souvisí s tím, že lesní plochy obecně nejsou určeny k umisťování staveb).[17] Nepřípustné využití není specificky stanoveno.

V lesních plochách není možné umisťovat stavby. Návrh ÚPmB z tohoto zákazu stanoví pouze dvě výjimky: první výjimka se týká stávajících objektů pro individuální rekreaci a bydlení (ev. stávající objekty jiného využití), u nichž nesmí být zvětšována zastavěná plocha staveb, ani nesmí být zvyšovány; druhá se týká staveb a zařízení sloužící pro zajištění hlavního, přípustného a podmíněně přípustného využití, za podmínky prokázání plnění či zachování zájmů na úseku správy lesa.

Severní hranice plochy V/a3 kopíruje hranici přírodního zázemí v krajině. Dotčené území se tak minimálně částí pozemků parc. č. [redacted] nachází v tzv. přírodním zázemí v krajině, vymezené v grafické části Návrhu ÚPmB „5.0 Principy uspořádání krajiny – schéma 1:25000" tmavě zelenou svislou šrafurou. Vymezení přírodního zázemí v krajině je přitom součástí tzv. principů uspořádání krajiny, sloužících k *„zajištění ochrany hlavních krajinných hodnot."*[18] Území přírodního zázemí v krajině přitom představuje *„území s mimořádnými přírodními, kulturními a krajinotvornými hodnotami, vymezená za účelem ochrany území před nepřiměřeným stavebním rozvojem, který by ohrozil existenci stávajících hodnot. Mimořádnými přírodními, kulturními a krajinotvornými hodnotami se rozumí zejména v dané lokalitě typické prostorové a druhové uspořádání bioty; v případě překryvu nad plochami stavebními pak zejména návaznosti tohoto uspořádání na volnou krajinu (popř. přírodní zázemí v zástavbě) a zastavěné části města, s cílem dosáhnout uměřeného a vhodného přechodu (přechodového území) mezi zástavbou a přírodním zázemím a podpořit pronikání krajinné zeleně do města a propojování se systémem sídelní zeleně."*[19]

Pouze pro úplnost Podatel uvádí, že se Dotčené území nenachází v žádné Rozvojové lokalitě, jak je definuje Návrh ÚPmB, textová část, na str. 21.

3. *K jednotlivým námitkám*

3.1 *Možný zásah do pohody bydlení*

Návrh ÚPmB umožňuje v části Dotčeného území, totiž na pozemcích parc. č. [redacted] převážné části pozemku parc. č. [redacted] a části pozemku parc. č. [redacted] vše v k.ú. Bohunice, zařazených do plochy občanské vybavenosti V/a3 umístit na těchto pozemcích stavbu občanské vybavenosti areálové struktury o výšce 6 – 16 m, resp. až 18 m. Návrh ÚPmB tak představuje poměrně zásadní změnu využití uvedené části Dotčeného území, které je podle Platného ÚPmB zařazeno v části odpovídající pozemkům parc. č. [redacted] vše v k.ú. Bohunice v ploše čistého bydlení (BC), na které se již nyní nachází rodinný dům, v části odpovídající pozemkům parc. č. [redacted] vše v k.ú. Bohunice, pak v ploše krajinné zeleně všeobecné (KV), ve které není možné umisťovat prakticky žádné stavby.

Změnou zařazení pozemků parc. č. [redacted] převážné části pozemku parc. č. [redacted] a části pozemku parc. č. [redacted] vše v k.ú. Bohunice, **je tak umožněno jednak zredukovat stávající zeleň nacházející se na ploše (KV), jednak umístit na tyto pozemky budovu většího měřítka**, například multifunkční komplex sloužící kromě umístění občanské vybavenosti též bydlení. Umístěním takové stavby, kterou Návrh ÚPmB připouští a její umístění by tak bylo v souladu s Návrhem ÚPmB, by došlo k zásadnímu zhoršení tzv. „pohody bydlení", resp. „kvality prostředí"[20] obyvatel sousedních bytových domů Live Up I a Live Up II (dále jen „pohoda bydlení"). Pohoda bydlení byla definována např. rozsudkem Nejvyššího správního soudu ze dne 2. 2. 2006, č.j. 2 As 44/2005-116, jako: *„souhrn činitelů a vlivů, které přispívají k tomu, aby bydlení bylo zdravé a vhodné pro všechny kategorie uživatelů, resp. aby byla vytvořena vhodná atmosféra klidného bydlení; pohoda bydlení je v tomto pojetí dána zejména kvalitou jednotlivých složek*

[15] Návrh ÚPmB, textová část, s. 42.
[16] Návrh ÚPmB, textová část, s. 44.
[17] Návrh ÚPmB, textová část, s. 62.
[18] Návrh ÚPmB, textová část, s. 42.
[19] Návrh ÚPmB, textová část, s. 42.
[20] Pojem „pohoda bydlení" je obsahově totožný s pojmem „kvalita prostředí", jak potvrdil Nejvyšší správní soud v rozsudcích ze dne 27. 10. 2016, č.j. 2 As 174/2016-20 a ze dne 20. 1. 2020, č.j. 1 As 287/2019-28.

životního prostředí, např. nízkou hladinou hluku (z dopravy, výroby, zábavních podniků, ze stavebních prací aj.), čistotou ovzduší, přiměřeným množstvím zeleně, nízkými emisemi pachů a prachu, osluněním apod.; pro zabezpečení pohody bydlení se pak zkoumá intenzita narušení jednotlivých činitelů a jeho důsledky, tedy objektivně existující souhrn činitelů a vlivů, které se posuzují každý jednotlivě a všechny ve vzájemných souvislostech." Nejvyšší správní soud dále v citovaném rozsudku uvádí, že *„správní orgán při posuzování zda je v konkrétním případě pohoda bydlení zajištěna, nemůže ovšem zcela abstrahovat ani od určitých subjektivních hledisek daných způsobem života osob, kterých se má stavba, jejíž vliv na pohodu bydlení je zkoumán, dotýkat; podmínkou zohlednění těchto subjektivních hledisek ovšem je, že způsob života dotčených osob a jejich z toho plynoucí subjektivní nároky na pohodu bydlení nevybočují v podstatné míře od obecných oprávněně požadovatelných standardů se zohledněním místních zvláštností dané lokality.*" V rozsudku ze dne 31. 7. 2013, č.j. 1 As 33/2013-58 NSS uvádí, že smyslem „pohody bydlení" coby jednoho z nároků, které musí být zohledněny při umisťování staveb, je zachování *„zdravého a vhodného prostředí pro všechny kategorie uživatelů, resp. aby byla vytvořena vhodná atmosféra klidného bydlení bez ohledu na případné zamýšlené stavební či jiné aktivity…právní úprava obsažená ve StavZ má vzniku takového stavu předcházet (konkrétně vlivem uskutečnění a užívání stavby).*" Podatel již nyní podotýká, že ačkoli se v citovaných rozsudcích NSS zabývá pohodou bydlení, resp. kvalitou prostředí, v kontextu konkrétních záměrů umisťovaných v území a požadavků vyhlášky Ministerstva pro místní rozvoj č. 501/2006 Sb., o obecných požadavcích na využívání území, ve znění pozdějších předpisů (dále jen „vyhláška č. 501/2006 Sb."), neznamená to, že by nebylo možné namítat zásah do pohody bydlení už v souvislosti s Návrhem ÚPmB, neboť právní předpisy zohledňují pohodu bydlení už při vymezování ploch v rámci územních plánů (srov. § 4, 5 a 8 vyhlášky č. 501/2006 Sb.).

Z dosud uvedeného podle názoru Podatele plyne, že **pojem „pohoda bydlení" zahrnuje celou řadu činitelů, mezi které lze zařadit též případné stínění (úbytek oslunění) umístěnou stavbou a také zhoršení výhledu z bytu Podatele**, jak plyne z rozsudku Nejvyššího správního soudu ze dne 1. 11. 2012, č.j. 8 As 27/2012-113, podle něhož: *„Mezi jednotlivé činitele ovlivňující pohodu bydlení (kvalitu prostředí) náleží také podstatné snížení odstupové vzdálenosti mezi budovami…omezení výhledu…protože i tyto složky se na pohodě bydlení podílejí.*" V uvedeném rozsudku pak NSS mezi činitele ovlivňující pohodu bydlení zařadil také: *„podstatné snížení odstupové vzdálenosti mezi budovami, úbytek oblohové složky, omezení výhledu, a tedy i míra oslunění a osvětlení bytu, a narušení soukromí, protože i tyto složky se na pohodě bydlení podílejí.*" **Podatel proto přikládá k této námitce fotodokumentaci, ze které je zřejmé, jaký vliv by umístění stavby vysoké 16 m** (přičemž není vyloučeno ani umístění stavby vysoké až 18 m) **na části Dotčeného území zařazeného do plochy V/a3 mělo z hlediska výhledu do krajiny** (a samozřejmě i z hlediska úbytku oslunění, oblohové složky a možného narušení soukromí) ve **směru od bytových domů Live Up I a Live Up II ke stávajícímu rodinnému domu** (tj. výhled východním směrem, viz přiložená fotodokumentace, první dvě fotografie).

Zásah do pohody bydlení pak Podatel dále spatřuje ve snížení množství zeleně v Dotčeném území, ve zvýšení hlukové a prachové zátěže v důsledku zvýšení dopravy v Dotčeném území za účelem zajištění dopravní obslužnosti nové výstavby přičemž v tomto ohledu poukazuje na rozsudek NSS ze dne 16. 11. 2007, č.j. 5 As 33/2007-68, z něhož vyplývá, že narušení pohody bydlení může být způsobeno obtěžováním hlukem a dalšími imisemi, např. zvýšeným pohybem osob, případně při poskytování služeb odpovídajících veřejné občanské vybavenosti. Ostatně i z rozsudku NSS ze dne 31. 5. 2011, č.j. 2 As 34/2010-99 vyplývá, že z hlediska posouzení pohody bydlení je třeba vzít v potaz i samotný provoz stavby a zařízení v ní umístěných, tj. provozní externality, neboť i ty jsou určující pro zhodnocení, zda je zachována pohoda bydlení.

Podatel dále zdůrazňuje, že **podmínkou narušení pohody bydlení není porušení právních předpisů** týkajících se umístění budovy nebo jejího provozu, což potvrdil NSS v rozsudcích ze dne 4. 3. 2009, č.j. 6 As 38/2008-123, a ze dne 10. 5. 2010, č.j. 2 As 6/2010-164. Institut pohody bydlení se uplatní i tam, kde nejsou žádné veřejnoprávní regulativy stanoveny (viz rozsudek NSS ze dne 20. 12. 2012, č.j. 1 As 139/2012-40).

Konečným důsledkem snížené pohody bydlení v bytových domech Live Up I a Live Up II pak bude snížení atraktivnosti dané lokality a pokles tržní ceny jednotlivých bytů, tedy i bytu Podatele. V tom spatřuje Podatel zásah do svých práv, který je oprávněn namítat vůči Návrhu ÚPmB.

Podatel zdůrazňuje, **že negativní důsledky umístění stavby vysoké 16 m na výše uvedených pozemcích** parc. č. [redacted] převážné části pozemku parc. č. [redacted] a části pozemku parc. č. [redacted] vše v k.ú. Bohunice, přitom **nelze odmítnout jako čistě hypotetické anebo předčasné, neboť umístění takové stavby umožňuje Návrh ÚPmB** (zatímco Platný ÚPmB umístění takové stavby neumožňuje). Soulad umístění záměru s platným a účinným územním

plánem je přitom nezbytnou podmínkou k umístění a následné realizaci takového záměru (tedy budovy vysoké 16 m), jak plyne z § 90 odst. 1 písm. a) StavZ, podle něhož posuzuje stavební úřad, zda je záměr žadatele v souladu s požadavky StavZ a prováděcích právních předpisů, zejména s obecnými požadavky na využívání území (§ 2 odst. 2 písm. e) StavZ), tedy i zda je záměr v souladu s územním plánem. Podatel proto uplatněním této námitky usiluje o to, aby bylo vymezení ploch v Dotčeném území v Návrhu ÚPmB změněno tak, aby reflektovalo požadavky Podatele na pohodu bydlení, tj. aby Podatel nebyl nucen v budoucnu tytéž námitky uplatňovat v územním řízení o umístění takové budovy.

Podatel proto navrhuje, aby došlo ke změně Návrhu ÚPmB tak, aby pozemky parc. č. [redacted] vše v k.ú. Bohunice, které jsou nyní součástí plochy V/a3, **byly zařazeny do samostatné plochy bydlení B/v1**, která by umožňovala umístit na těchto pozemcích stavby pro bydlení volné struktury s výškovou úrovní 3-7 m, tedy s výškovou úrovní, která by zasahovala do pohody bydlení Podatele jen minimálně. **Zbylé pozemky tvořící Dotčené území** (tj. **pozemky parc. č [redacted] vše v k.ú. Bohunice) by měly být zařazeny do stabilizované plochy lesní (L)**, což by lépe odpovídalo jejich stávajícímu zařazení v rámci Platného ÚPmB.

Vymezení této plochy pro bydlení B/v1 by bylo v souladu s § 3 odst. 1 vyhlášky č. 501/2006 Sb. (samotná rozloha takové plochy má zhruba 6421 m^2, plocha zohledňuje požadavky na kvalitu bydlení). Vymezení takovéto plochy v Návrhu ÚPmB přitom nevylučuje umístění staveb občanské vybavenosti: stavby a zařízení občanského vybavení je podle Návrhu ÚPmB přípustné[21] kromě ploch veřejné vybavenosti (V) umisťovat také v jiných plochách s rozdílným způsobem využití[22] – konkrétně v plochách bydlení (B), v plochách smíšených obytných (C), kde se dokonce jedná o jeden z hlavních způsobů využití těchto ploch, totiž *„pro občanské vybavení vymezené v plochách označených V a W, přičemž záměry pro maloobchod jsou přípustné s omezením do 1 500 m2 prodejní plochy"*,[23] v plochách komerční vybavenosti (W), kde se jedná o jeden z hlavních způsobů využití, neboť v plochách komerční vybavenosti lze umístit všechny záměry uvedené v hlavním využití pro plochy veřejné vybavenosti (mezi těmito plochami tak v tomto ohledu není rozdíl). Rovněž podle § 4 odst. 2 vyhlášky č. 501/2006 Sb. lze v ploše bydlení umístit další stavby a zařízení, které nesnižují kvalitu prostředí a pohodu bydlení ve vymezené ploše, jsou slučitelné s bydlením a slouží zejména obyvatelům v takto vymezené ploše.

Konečně vymezení takové plochy by umožňovalo realizaci alespoň části záměru srovnatelného např. se záměrem společnosti FINTIME, s.r.o., která již v minulosti požádala zastupitelstvo městské části Brno-Bohunice o vyjádření se k návrhu na pořízení změny Platného ÚPmB ze dne 12. 7. 2017, spočívající ve změně stávajících ploch BC a KV v Dotčeném území na návrhovou plochu BC s indexem podlažní plochy 0,8 a dále ve zrušení stávající veřejné zeleně.

3.2 Nedodržení požadavků kladených na územní plánování, resp. na územní plán

Podle názoru Podatele je nutné v Návrhu ÚPmB, resp. v nastavení regulativů omezujících dosavadní využití území, zohlednit i širší vztahy v území, jak předpokládá § 18 odst. 2 StavZ, podle něhož územní plánování (pod které pořizování územního plánu statutárního města Brna spadá zcela jednoznačně) *„zajišťuje předpoklady pro udržitelný rozvoj území soustavným a komplexním řešením účelného využití a prostorového uspořádání území s cílem dosažení obecně prospěšného souladu veřejných a soukromých zájmů na rozvoji území. Za tím účelem sleduje společenský a hospodářský potenciál rozvoje."* Cílem územního plánování je vzájemná věcná i časová koordinace veřejných zájmů mezi sebou a se soukromými zájmy v řešeném území.[24] Předpokládá se tedy komplexní posuzování uspořádání území, což dále rozvíjí § 19 odst. 1 StavZ, když řadí mezi úkoly územního plánování také stanovení koncepce rozvoje území, včetně urbanistické koncepce s ohledem na hodnoty a podmínky území (§ 19 odst. 1 písm. b) StavZ), stanovení urbanistických, architektonických a estetických požadavků na využívání a prostorové uspořádání území a na jeho změny, zejména na umístění, uspořádání a řešení staveb a veřejných prostranství (§ 19 odst. 1 písm. d) StavZ), stanovení podmínek pro provedení změn v území, zejména pak pro umístění a uspořádání staveb s ohledem na stávající charakter a hodnoty území a na využitelnost navazujícího území (§ 19 odst. 1 písm. e) StavZ), a uplatňování poznatků zejména z oborů architektury, urbanismu, územního plánování a ekologie a památkové péče (§ 19 odst. 1 písm. o) StavZ). Tomu odpovídá § 43 odst. 1 StavZ, vymezující obsah územního plánu, a příloha č. 7 vyhlášky č.

---

[21] Jedná se o tzv. přípustné využití, vymezené v Návrhu ÚPmB, textové části, na str. 54: *„využití pro účel odlišný, než je hlavní využití, který však není s hlavním využitím v rozporu; umožňuje činnosti, stavby a zařízení, které budou s hlavním způsobem využití související, doplňující nebo podmiňující."*
[22] Návrh ÚPmB, textová část, s. 40.
[23] Návrh ÚPmB, textová část, s. 56.
[24] Machačková, J. a kol. Stavební zákon. Komentář. 3. vydání. Praha: C. H. Beck, 2018, s. 80.

500/2006 Sb., o územně analytických podkladech, územně plánovací dokumentaci a způsobu evidence územně plánovací činnosti, ve znění pozdějších předpisů, která obsah územního plánu dále konkretizuje.

Návrh ÚPmB stanoví jako svůj hlavní cíl *„dosažení vyváženosti a flexibility všech jevů a prvků, které jsou pro tvorbu územního plánu určující. Základní koncepce rozvoje území města vychází z aktuálních koncepčních a strategických dokumentů města Brna."* [25] Návrh ÚPmB má dále mimo jiné sledovat *„rovnováhu mezi zastavěným územím a jeho rozvojovým potenciálem a výjimečným přírodním zázemím města a jeho ochranou...Přírodní zázemí je základní podmínkou pro udržení ekologické stability města a je chráněno především vymezením přírodního zázemí v krajině, přírodního zázemí v zástavbě a ochranou os propojení přírodního zázemí."*[26] Dále Návrh ÚPmB *„chrání a rozvíjí urbanistické a přírodní hodnoty města."*[27] Uvedené cíle se pak mají odrážet v urbanistických hodnotách a architektonickém pojetí.

3.2.1 Urbanistické požadavky

Co se týká urbanistické koncepce, ta je *„...stanovena pro město jako celek a stanovuje požadavky jak na zastavitelné plochy, tak na plochy přestaveb a změn v krajině a na stabilizovaná území, zejména prostřednictvím funkčních a prostorových regulativů."*[28] Mezi základní principy urbanistické koncepce statutárního města Brna patří mimo jiné *„preference intenzifikace a transformace přestavbových území zejména v širším centrum Brna před zastavěním volných ploch."* Pojem „přestavbové území" není v Návrhu ÚPmB definován, lze však dovodit, že by se mělo jednat o plochy přestavby, přičemž plochy přestavby jsou zahrnuty do tzv. rozvojových lokalit (tedy ucelených, graficky vymezených částí území města Brna, která jsou územním plánem určená k přestavbě nebo zástavbě a která jsou vymezena v grafické části Návrhu ÚPmB 1.0 Výkresu základního členění).[29] **Dotčené území však není „přestavbovým územím", není rozvojovou lokalitou, a to navzdory faktu, že vymezení plochy veřejné vybavenosti V/a3** na pozemcích parc. č. [redacted], převážné části pozemku parc. č. [redacted] a části pozemku parc. č. [redacted], vše v k.ú. Bohunice, **znamená podstatnou změnu využití těchto pozemků ve srovnání s Platným ÚPmB** (viz výše), totiž **intenzifikaci využití těchto pozemků ve srovnání se stávajícím využitím**, a **Návrh ÚPmB by tak** podle názoru Podatele **měl tuto část Dotčeného území vymezit jako samostatnou rozvojovou lokalitu** podobně, jako je vymezena nejbližší rozvojová lokalita „Be-7 Netroufalky". To by s sebou neslo nutnost podrobněji vymezit uvedenou část Dotčeného území jako přestavbovou lokalitu v „kartách lokalit" a odůvodnit navrženou změnu využití odpovídající části Dotčeného území, což **by bylo v souladu jednak s § 43 odst. 1 StavZ**, podle něhož: *„územní plán...vymezí zastavěné území, plochy a koridory, zejména zastavitelné plochy, plochy změn v krajině a plochy vymezené ke změně stávající zástavby, k obnově nebo opětovnému využití znehodnoceného území (dále jen „plocha přestavby"), pro veřejně prospěšné stavby, pro veřejně prospěšná opatření a pro územní rezervy a stanoví podmínky pro využití těchto ploch a koridorů.",* jednak se základním principem urbanistické koncepce dle Návrhu ÚPmB.

Zásady urbanistické kompozice jsou podrobněji popsány v odůvodnění Návrhu ÚPmB, podle kterého je třeba respektovat zásady urbanistické kompozice, zejména: ***„Posilovat záměry směřující k žádoucí výškové hladině v území, její případné gradaci*** *(chápané jako zesilování, nebo zeslabování určitého účinku),* ***kontrastu*** *(zejména na žádoucích rozhraních)* ***a umisťování lokálních dominant****. Prostorové uspořádání města v jeho krajinném rámci je utvářeno na základě principů, které je třeba dodržovat a posilovat, popř. prověřit podrobnější územně plánovací dokumentací."*[30] Dále je uvedena zásada: *„**Usilovat o dodržování dlouhodobě založených kompozičních principů, jakými jsou** pohledy na významné dominanty, **průhledy územím, komponované pohledy**, urbanistické osy, pohledové osy, vyhlídkové body a stanoviště, cílové pohledy (tzv. point de vue), veduta města, panorama města apod."*[31] Konečně je zmíněna též zásada: *„Respektovat obecné principy tvorby městské krajiny jakými jsou měřítko a proporce, přiměřenost, rytmus, symetrie a asymetrie a další."*[32]

Podle těchto zásad urbanistické kompozice by mělo být Dotčené území zařazeno do takových ploch, resp. být podřazeno takovým regulativům v Návrhu ÚPmB, které by umožnily dosáhnout jednak žádoucí gradace v podobě zeslabování účinku stávajících několikapatrových staveb v okolí Dotčeného území – bytových domů Live Up I a II a ubytovny zdravotních sester – na okolní plochy zeleně, **jednak by umožnily zachovat stávající průhled**

---

[25] Návrh ÚPmB, textová část, s. 17.
[26] Návrh ÚPmB, textová část, s. 17.
[27] Návrh ÚPmB, textová část, s. 17.
[28] Návrh ÚPmB, textová část, str. 19.
[29] Návrh ÚPmB, textová část, str. 13.
[30] Odůvodnění textové části Návrhu ÚPmB, str. 147.
[31] Odůvodnění textové části Návrhu ÚPmB, str. 147.
[32] Odůvodnění textové části Návrhu ÚPmB, str. 147.

územím, totiž průhled z bytových domů Live Up I a II směrem k hradu Špilberk a ke Žlutému kopci, kde je viditelná veduta města (viz přiložená fotodokumentace). Takové zařazení Dotčeného území by tudíž bylo v souladu s obsahem Návrhu ÚPmB, podle nehož: *„**Z hlediska urbanistické kompozice jsou důležité pohledově významné plochy**, které chrání území pohledově exponovaná především ve směru z města do volné krajiny a významným způsobem se podílí na celkovém obrazu města…**ÚPmB dále specificky chrání pohledy na vedutu města a pohledově významná území**, která jsou mimořádně hodnotná vzhledem k celkovému obrazu města a krajinnému rázu městské krajiny."* [33] Tomu pak odpovídá odůvodnění Návrhu ÚPmB, když uvádí, že: *„Ve městě Brně se nachází řada území s vysokou hodnotou urbanistického prostředí. Tato území je nutné chránit proti zásahům znehodnocujícím podstatu jejich urbanistické kvality zejména ve smyslu charakteru a uspořádání jejich veřejných prostranství a podstaty jejich výškového uspořádání…**Prostorový obraz území města určeného k zástavbě je charakterizován zejména těmito prvky**: urbanizačním jádrem města na vyvýšeninách ležících na rozhraní dvou rozdílných krajinných typů; **výrazným motivem brněnské veduty, tj. společným působení přírodních vrchů a stavebních dominant Petrova a Špilberku a Žlutého kopce**; radiálně okružním komunikačním systémem a na jeho skeletu vzniklé stavební struktuře; kompaktním způsobem zástavby kolem historického jádra města; svébytnou identitou městských subcenter; pronikáním výběžků vysočin ze severu a západu hluboko do území města. **Ochranu těchto prvků je nutné zajistit zejména při posuzování přípustnosti výškových staveb v území určeném k zástavbě**."*[34] Ačkoli navržená plocha V/a3 neumožňuje na části Dotčeného území umístit výškové stavby (tj. stavby vysoké alespoň 40 m),[35] z odůvodnění Návrhu ÚPmB vyplývá, že ochranu uvedených prvků charakterizujících prostorový obraz města Brna je nutné zajistit i při posuzování jiných než výškových staveb (viz slovo „zejména"), tedy i při posuzování možného umístění staveb vysokých „pouze" 6 – 16 m, zasahujících do horizontu např. při pohledu z hradu Špilberk nebo ze Žlutého kopce směrem k areálu bohunického kampusu. Návrh ÚPmB totiž nechrání pouze pohledy na vedutu města, ale i pohledy opačným směrem. Dotčené území se přitom nachází těsně za hranicí pohledově významného území (viz výkres „5.0 Principy uspořádání krajiny – schéma 1:25000") a nelze vyloučit, že by nevhodně umístěná zástavba na horizontu mohla tyto pohledy směrem z města narušit. Podatel v této souvislosti poukazuje na fakt, že část Dotčeného území zahrnutého v Návrhu ÚPmB do plochy V/a3 se nachází ve výšce 265-275 m.n.m., přičemž okolní terén směrem k hradu Špilberk a ke Žlutému kopci je nižší (klesá z 265 m.n.m. až na 205 m.n.m.) a ani okolní kopce takovému pohledu z centra města nebrání (viz turistické mapa se zakreslením vrstevnic a přiložená fotodokumentace).

3.2.2 Navržená struktura zástavby

Urbanistická koncepce předpokládá ovlivnění prostorového uspořádání města Brna. **Uspořádání struktury města je v Návrhu ÚPmB stanoveno prostřednictvím dvou regulativů: specifikace struktury zástavby a specifikace výškové úrovně zástavby.**[36] *„Cílem specifikace prostorového uspořádání zástavby základních ploch je dosáhnout kvalitního zapojení zástavby do stavební struktury města a ochrana přírodních a krajinných hodnot města. Struktura je určena vždy v souladu s koncepční zásadou vyváženého města, s polycentrickou strukturou, intenzivně využívajícího zejména svá centrální území."*[37] Dále platí, že specifikace ve stabilizovaných plochách (tedy i v plochách, ve kterých je zařazeno Dotčené území): *„**slouží zejména pro popis struktury jako takové a je vodítkem při přiměřené intenzifikaci území v procesech přestaveb, nástaveb a dostaveb objektu a proluk v základní ploše**. Dalším důvodem pro specifikaci stabilizovaných území je popis charakteristické struktury širšího celku, který je možné využít zejména u navazujících návrhových ploch pro definování vhodného řešení sousedících rozhraní, doplnění struktury popř. pro řešení kompozičních a dalších principů (výšková gradace…) apod."* Podle odůvodnění Návrhu ÚPmB je účelem stanovení urbánní struktury *„vytvoření struktury zástavby města odpovídající danému místu, harmonicky zapojené do přírodního a krajinného prostředí, a vytvoření kvalitní a hierarchizované struktury veřejných a soukromých prostranství umožňující jak obsluhu území, tak pobyt a rekreaci."*[38] **Vymezení typu struktury zástavby v Návrhu ÚPmB tedy není samoúčelné, ale má** (spolu s typem plochy a se specifikací výškové úrovně zástavby) **podstatný vliv na to, jaké stavby budou ve stabilizované ploše umístěny, a to s ohledem na vytvoření zástavby odpovídající danému místu ve výše uvedeném smyslu.**

Část Dotčeného území, zařazená do plochy veřejné vybavenosti V/a3, předpokládá umístění areálové zástavby (a). Ta je vymezena v Návrhu ÚPmB jako *„urbánní struktura zástavby oplocených nebo veřejně přístupných areálů nebo jejich kombinací. Je stanovena zejména v plochách výroby, sportu, veřejné a komerční vybavenosti."*[39] Odůvodnění Návrhu

---

[33] Návrh ÚPmB, textová část, str. 19.
[34] Odůvodnění textové části Návrhu ÚPmB, str. 154.
[35] Odůvodnění textové části Návrhu ÚPmB, str. 155.
[36] Viz Odůvodnění textové části Návrhu ÚPmB, str. 157.
[37] Odůvodnění textové části Návrhu ÚPmB, str. 158.
[38] Odůvodnění textové části Návrhu ÚPmB, str. 158.
[39] Návrh ÚPmB, textová část, str. 64.

ÚPmB uvádí příklady areálové zástavby (Český technologický park, areál VUT v Brně, areál brněnského výstaviště), přičemž je výslovně zmíněno území mezi ulicemi Jihlavská, Kamenice a Netroufalky, složené z několika areálů. Podle odůvodnění Návrhu ÚPmB je areálová zástavba vymezena zejména (ale ne výhradně) v plochách veřejné a komerční vybavenosti a v plochách výroby, přičemž *„rozdíl mezi volnou a areálovou strukturou je v některých případech poměrně malý a vyhodnocení struktury záleží na širších územních souvislostech a vyhodnocení žádoucího cílového stavu v území."*[40] Naproti tomu struktura volné zástavby je vymezena jako *„urbánní struktura, která zahrnuje převážně modernistickou sídlištní zástavbu a dostavbu v kompaktní zástavbě. Je tvořena zejména kombinací solitérních, převážně rezidenčních budov a objektů občanské vybavenosti. Volná prostranství mezi budovami jsou zpravidla veřejně přístupná s vysokým podílem vegetace. Volná zástavba je stanovena zejména v plochách bydlení, smíšených obytných, veřejné a komerční vybavenosti zpravidla mimo kompaktní území města."*[41] Z odůvodnění Návrhu ÚPmB pak plyne, že struktura volné zástavby je tvořena samostatně stojícími objekty různých kategorií (bodové, věžové, deskové, terasové apod.), různého měřítka (výslovně jsou zmíněny bytové nízkopodlažní domy bodového typu, deskové vysokopodlažní domy, věžové domy apod.), volnou strukturou pak může být i plocha, kterou téměř zaplňuje jedna budova a vyhodnocení struktury vychází z celkového kontextu zástavby.[42] A právě o tento kontext jde, přičemž Podatel má za to, že je vymezen nesprávně, přičemž důsledkem je zařazení části Dotčeného území do plochy umožňující areálovou, nikoli volnou zástavbu.

Pozemky parc. č. [redacted] převážná část pozemku parc. č. [redacted] a část pozemku parc. č. [redacted] vše v k.ú. Bohunice, jsou zařazeny do stabilizované plochy veřejné vybavenosti V/a3, Návrh ÚPmB tedy umožňuje zastavění této plochy areálovou zástavbou, ačkoli se v současnosti na těchto pozemcích nachází volně stojící stavba rodinného domu, tedy stavba určená toliko k bydlení, nikoli k zajištění veřejné vybavenosti. Do stejné plochy veřejné vybavenosti je dále zahrnuta areálová zástavba veřejné vybavenosti, ohraničená ulicí Netroufalky a Studentská (v tomto obdélníku se mimo jiné nachází ubytovna zdravotních sester a Campea Aparthotel) a konečně jsou do stejné plochy veřejné vybavenosti zahrnuty též oba volně stojící bytové domy Live Up I a Live Up II s přilehlými pozemky, které jsou z hlediska vymezení volné a areálové zástavby v Návrhu ÚPmB (a jeho odůvodnění) volnou zástavbou určenou pro bydlení, nikoli areálovou zástavbou veřejné vybavenosti (bytové domy Live Up I a II a přilehlé pozemky netvoří samostatný areál, ani nejsou součástí sousedních areálů). **Jedná se tak v zásadě o tři dílčí plochy, pro které je charakteristická odlišná zástavba i její struktura, avšak Návrh ÚPmB stávající charakter zástavby v rozporu s § 19 odst. 1 písm. a) a b) StavZ a v rozporu s § 3 odst. 2 až 4 vyhlášky č. 501/2006 Sb.[43] nijak nezohledňuje a vše podřazuje pod jednu plochu veřejné vybavenosti, u které připouští zastavění areálovou zástavbou**, přičemž zvolené struktuře zástavby odpovídá i navržený regulativ výšky budov.[44] Podatel má za to, že Návrh ÚPmB má v maximální možné míře reflektovat stávající charakter zástavby ve stabilizovaných plochách. **Podatel netvrdí, že by Návrh ÚPmB nemohl stanovit jinou koncepci rozvoje uvedené plochy veřejné vybavenosti, avšak v takovém případě by měla být prověřena a odůvodněna potřeba změn v daném území dle § 19 odst. 1 písm. c) StavZ a uvedená plocha by měla být namísto stabilizované plochy vymezena jako plocha změn**, tedy tak, jak to předpokládá § 19 odst. 1 písm. e) StavZ, který výslovně uvádí, že úkolem územního plánování je *„stanovovat podmínky pro provedení změn v území, zejména pak pro umístění a uspořádání staveb s ohledem na stávající charakter a hodnoty území a na využitelnost navazujícího území."* Podatel navíc poukazuje na další úkol územního plánování, uvedený v § 19 odst. 1 písm. o) StavZ, totiž na povinnost uplatňovat při tvorbě územního plánu (tedy i Návrhu ÚPmB) poznatky zejména z oborů architektury, urbanismu, územního plánování a ekologie a památkové péče.

3.2.3 Navržení výškové úrovně zástavby

Kromě již zmíněné struktury zástavby je relevantní též její výškové uspořádání. Podle Návrhu ÚPmB: *„Výškové uspořádání zástavby společně s morfologií terénu vytváří charakteristický obraz města a umožňuje v něm orientaci. ÚPmB stanovuje výškovou kompozici, která je určena k ochraně území a určuje omezení pro výškové řešení staveb."*[45] **Při stanovení regulativu výšky staveb ve vymezených plochách platí v zásadě tytéž úkoly územního plánování,**

---

[40] Odůvodnění textové části Návrhu ÚPmB, str. 167.
[41] Návrh ÚPmB, textová část, s. 64.
[42] Viz Odůvodnění textové části Návrhu ÚPmB, str. 163.
[43] Podle § 3 odst. 1 vyhlášky č. 501/2006 Sb. se k naplňování cílů a úkolů územního plánování (a s ohledem na rozdílné nároky na prostředí) území člení územním plánem na jednotlivé plochy. Plochy se podle § 3 odst. 2 téže vyhlášky vymezují buď podle stávajícího nebo požadovaného způsobu využití (dále jen jako „plochy s rozdílným způsobem využití"), anebo podle významu, kdy se rozlišují plochy zastavitelné, plochy územních rezerv, plochy ke změně stávající zástavby, plochy k obnově nebo opětovnému využití znehodnoceného území a plochy rekonstrukčních a rekultivačních zásahů do území. Plochy s rozdílným způsobem využití se podle § 3 odst. 3 a 4 téže vyhlášky vymezují s ohledem na specifické podmínky a charakter území a lze je dále podrobněji členit.
[44] Návrh ÚPmB stejným způsobem vymezuje výšku rezidenční zástavby, kterou výslovně předpokládá jako nízkopodlažní, čemuž odpovídají zvolené regulativy výškové hladiny 1 a 2.
[45] Návrh ÚPmB, textová část, s. 19.

jaké se uplatní v případě vymezení struktury zástavby v těchto plochách. Návrh ÚPmB musí i v případě stanovení regulativu výšky zástavby vyjít ze stávajícího stavu a odůvodnit případnou změnu, jakou je např. stanovení regulativu výšky zástavby úrovně „3", umožňující v části Dotčeného území, tvořeného pozemky parc. č. [redacted] převážnou částí pozemku parc. č. [redacted] a částí pozemku parc. č. [redacted] vše v k.ú. Bohunice, umístit budovy vysoké 6 – 16 m, případně až o 2 m vyšší, ačkoli výška rodinného domu, který se zde nachází, nepřesahuje 6 m a je tedy dostačující stanovení úrovně „1", určená pro stavby vysoké 3 – 7 m. Podatel s odkazem na výše uvedené konstatuje, že Návrh ÚPmB při stanovení výškové úrovně zástavby v Dotčeném území nereflektoval požadavky § 19 StavZ a § 3 vyhlášky č. 501/2006 Sb.

3.2.4 Vymezení přírodního zázemí v krajině a ochrana zeleně

Součástí urbanistické koncepce je také vymezení volného území, a to z důvodů: „*zachování a rozvoje přírodních hodnot je prostorově specifikováno přírodním zázemím města, které je chráněno před nepřiměřeným stavebním rozvojem a je vymezeno jak v nezastavěném území, tak v území zastavěném. Člení se přitom na přírodní zázemí v krajině…*"[46]. Dotčené území se přitom, jak již bylo uvedeno výše, minimálně svou severní částí nachází v tzv. přírodním zázemí v krajině (vymezeném jako stabilizovaná plocha krajinné zeleně všeobecné, v Návrhu ÚPmB již vymezeném jako plocha lesní), a mělo by tak být chráněno. **Ačkoli přírodní zázemí v krajině v Dotčeném území negativně dotčeno Návrhem ÚPmB není, dochází v dotčeném území k redukci zeleně v rozporu s deklarovanými cíli územního plánu**, kterým je: „*v případě překryvu* (území přírodního zázemí v krajině – pozn. Podatel) *nad plochami stavebními pak zejména návaznosti tohoto uspořádání na volnou krajinu (popř. přírodní zázemí v zástavbě) a zastavěné části města, s cílem dosáhnout uměřeného a vhodného přechodu (přechodového území) mezi zástavbou a přírodním zázemím a podpořit pronikání krajinné zeleně do města a propojování se systémem sídelní zeleně.*"[47] Tento „uměřený a vhodný přechod" byl ve stávajícím Platném ÚPmB zajištěn v Dotčeném území vymezením ploch krajinné zeleně všeobecné. Návrh ÚPmB však vymezením plochy V/a3 v Dotčeném území část plochy krajinné zeleně bez náhrady ruší a namísto „uměřeného a vhodného přechodu" mezi zelení v přírodním zázemí v ploše lesní (L) a zelení v navazující ploše V/a3 mimo přírodní zázemí vytváří ostrý kontrast a nadto dále redukuje zeleň, které je v okolní téměř ryze areálové zástavby nedostatek.[48] Podatel zdůrazňuje, že plochy veřejné vybavenosti (V) na rozdíl např. od ploch bydlení (B) nemají ani stanoveno minimální zastoupení zeleně na terénu. Návrh ÚPmB tak v tomto ohledu nerespektuje vlastní deklarované cíle ani charakter a hodnoty Dotčeného území a okolního území, a to přesto, že Návrh ÚPmB údajně klade: „*zásadní důraz na strukturu a funkční uspořádání města a krajiny. Zachování, respektive posílení struktury a obrazu města zajišťuje územní plán prostřednictvím…**Důrazu na kompaktnost města vedoucí k posílení významu a kvality veřejných prostranství. Kompaktnost a intenzita využití území zvyšuje nároky na veřejná prostranství, jejich čitelnou hierarchii**, na prostupnost území, **dostupnosti všech žádoucích funkcí** (mimo jiné **dostupnost pobytových zelených ploch** pro každodenní relaxaci a rekreaci), obdobné platí pro uspořádání a **kvalitu ploch s vegetací. Důrazu na urbanistickou strukturu související s celkovým prostorovým uspořádáním města** (území určeného k zástavbě) a koncepci uspořádání krajiny.*"[49]

3.2.5 Návrh Podatele umožňující dosáhnout urbanistických požadavků

Naopak v souladu s deklarovanými cíli Návrhu ÚPmB (a rovněž v souladu s § 19 StavZ a § 3 vyhlášky č. 501/2006 Sb.) by bylo vymezení tří stabilizovaných ploch v Návrhu ÚPmB namísto stávající jediné plochy V/a3, přičemž jedna stabilizovaná plocha veřejné vybavenosti V/a3 by zahrnovala stávající areálovou zástavbu ohraničenou ulicí Netroufalky a Studentská, jak je popsána výše, druhá stabilizovaná plocha bydlení B/v3 by pak zahrnovala stávající obytné domy Live Up I a II s přilehlými pozemky a konečně třetí stabilizovaná plocha bydlení B/v1 by zahrnovala pozemky parc. č. [redacted] a převážnou část pozemku parc. č. [redacted] vše v k.ú. Bohunice. Zbývající část Dotčeného území (včetně celého pozemku parc. č. [redacted] v k.ú. Bohunice) by byla i nadále zahrnuta do stabilizované plochy lesní (L). **Toto podatelem navrhované vymezení ploch je také v souladu s rozlišením struktury volné a areálové zástavby a respektuje jednak stávající zástavbu na vymezených plochách** (včetně její výšky), **jednak okolní zástavbu a okolní plochy.** Navíc takové vymezení ploch nebrání ani umístění veřejné vybavenosti – ta může být umístěna nejen v plochách veřejné vybavenosti (V), ale též v plochách bydlení (B) – jakkoli se Podatel domnívá, že je v okolí Dotčeného území dostatek ploch s budovami sloužícími veřejné vybavenosti, primárně v návaznosti na areál kampusu Masarykovy univerzity. Vymezení ploch pro bydlení (B) navíc podle Návrhu ÚPmB vyžaduje zachování minimálně 30% zeleně na terénu (ev. adekvátní kompenzace zeleně na terénu), zatímco v plochách veřejné

[46] Odůvodnění textové části Návrhu ÚPmB, str. 157.
[47] Návrh ÚPmB, textová část, s. 42.
[48] Viz areál Fakultní nemocnice Bohunice, areál Masarykovy univerzity a obchodního centra Campus Square, areál obchodního centra Kaufland a kompaktní zástavba vazební věznice.
[49] Odůvodnění textové části Návrhu ÚPmB, str. 149.

vybavenosti není zachování zeleně na terénu vůbec vyžadováno. Dopad na stávající zeleň na terénu by tak byl Podatelem navrženým vymezením nižší, než stávající Návrh ÚPmB, podle něhož má dojít v Dotčeném území i k redukci stávajících ploch krajinné zeleně všeobecné.

3.3 Nedostatečné odůvodnění navržené změny využití Pozemků

Podatel poukazuje na rozsudek Krajského soudu v Praze ze dne 24. 4. 2018, č.j. 50 A 17/2017-63, který se týkal návrhu nového územního plánu obce Byšice, který změnil konkrétní zastavitelné území na nezastavitelné, což mělo dopad na stavební záměr žalobce, který nabyl v daném území pozemky za účelem výstavby rodinných domů se zahradami, kterou předchozí platný a účinný územní plán obce Byšice umožňoval, přičemž žalobce již požádal o vydání územního rozhodnutí. Než však bylo vydáno územní rozhodnutí, došlo k vydání nového územního plánu obce, který již výstavbu rodinných domů v daném území neumožňoval. Žalobce proti takovému postupu namítal mimo jiné **porušení zásady legitimního očekávání, porušení principu kontinuity územního plánování** a neproporcionalitu omezení jeho vlastnických práv. **Krajský soud dospěl k závěru, že postup obce Byšice vykazoval znaky svévole, neboť obec Byšice neodůvodnila faktickou změnu v novém územním plánu závažným důvodem – změny nebyly opřeny o významný veřejný zájem, změny nebyly vyvolány ani významnou změnou okolností relevantních pro územní plánování** (např. prokázání nezastavitelnosti lokality). Krajský soud nepřisvědčil žádnému z důvodů, které uváděla obec Byšice, včetně faktu, že se území nachází v blízkosti nemovité kulturní památky (zámku Byšice), neboť pozemky žalobce nebyly předmětem památkové ochrany v žádné z jejích forem.

Krajský soud poukázal mimo jiné na § 18 odst. 2 StavZ, podle něhož **územní plánování zajišťuje předpoklady pro udržitelný rozvoj území soustavným a komplexním řešením účelného využití a prostorového uspořádání území s cílem dosažení obecně prospěšného souladu veřejných a soukromých zájmů na rozvoji území**. Za tím účelem sleduje společenský a hospodářský potenciál rozvoje. Přitom je třeba, aby **obec Byšice brala při tvorbě nového územního plánu v úvahu legitimní zájmy vlastníků dotčených pozemků**, přičemž podle citovaného ustanovení StavZ má být dosaženo rovnováhy mezi veřejnými a soukromými zájmy, soukromé zájmy neustupují veřejným zájmům.

Krajský soud dále uvedl, že zájem na koncepčním rozvoji lokality není silným veřejným zájmem (takovým je např. zájem na realizaci silničního obchvatu obce, protipovodňové opatření apod.), nýbrž obecným zájmem na harmonickém rozvoji území, což je obecný cíl územního plánování. Pouze proto, že obec Byšice změnila názor na vhodnost a estetickou akceptovatelnost dřívějšího záměru, ho nemůže vypustit z územního plánu bez ohledu na soukromé zájmy (a legitimní očekávání) vlastníka pozemků.

Na základě všech uvedených důvodů pak krajský soud žalobcem napadenou část nového územního plánu obce Byšice zrušil, jeho rozsudek následně potvrdil Nejvyšší správní soud (dále jen „NSS"), a to rozsudkem ze dne 29. 1. 2020, č. j. 9 As 171/2018-50, když zamítl kasační stížnost obce Byšice proti rozsudku krajského soudu. NSS v odst. 56 svého rozsudku ohledně změny využití pozemků žalobce (v důsledku změny územního plánu obce Byšice) uvedl, že: *„je třeba vycházet z toho, že územní plánování je dlouhodobým procesem, který by měl probíhat kontinuálně, tj. nově přijímaná dokumentace by měla navazovat na tu stávající. Neznamená to samozřejmě, že je třeba převzít všechny návrhové plochy; tím by byl vyloučen jakýkoli rozvoj v území. Dotčené osoby nicméně musí mít možnost spolehnout se na určitou stálost územně plánovací dokumentace, respektive kontinuitu jejího vývoje, protože jedině tak jí mohou přizpůsobit své záměry. Je tedy spíše nežádoucí, aby jednou projednané a schválené záměry byly opakovaně znovu posuzovány, přehodnocovány a měněny. Dochází tím k zásahu do legitimního očekávání dotčených osob a k neefektivnímu vynakládání veřejných prostředků...**Má-li dojít ke změně funkčního určení ploch, pak musí být podložena dostatečně závažnými důvody, opírajícími se buď o relevantní změnu okolností, nebo o to, že původní řešení je věcně nesprávné a vede k závažné kolizi s veřejným zájmem.*" NSS dále konstatoval, že obec Byšice nemůže ke změně územního plánu přistoupit pouze proto, že změnila svůj názor na zastavitelnost území, a to ani v souvislosti se změnami politické reprezentace obce, neboť *„Územní plán nelze podstatně měnit po každých obecních volbách."*

Podatel se nachází ve srovnatelné situaci se žalobcem v kauze územního plánu obce Byšice, kdy je zasaženo do jeho vlastnického práva a legitimního očekávání, neboť **Návrh ÚPmB zasahuje do jeho vlastnického práva** (snížení hodnoty nemovitosti) **a práv souvisejících** (pohody bydlení), **a to změnou funkčního využití, struktury a výškové hladiny zástavby** v Dotčeném území, totiž vymezením plochy veřejné vybavenosti V/a3 na místě stávajících ploch čistého bydlení (BC) a krajinné zeleně všeobecné (KV). **V Návrhu ÚPmB přitom nejsou uvedeny žádné relevantní důvody odůvodňující takovouto zásadní změnu, dokonce nevyplývá ani z urbanistických, architektonických a estetických požadavků na územní plán**, což Podatel podrobně explikoval výše.

Podatel proto uzavírá, že v případě, že jím podané námitce proti Návrhu ÚPmB nebude vyhověno, obrátí se na místně příslušný soud s návrhem na zrušení odpovídající části Návrhu ÚPmB, přičemž má dle aktuální judikatury správních soudů značnou šanci na úspěch.

Seznam příloh:

Příloha č.1 Fotodokumentace

Příloha č.2 Informativní výpis spoluvlastnických podílů pro pozemek s budovou SVJ LiveUp I č. [redacted] v k.ú. Brno-Bohunice

Příloha č.3 Informativní výpis LV č [redacted] v k.ú. Bohunice

V Brně dne 25. června 2020

[redacted]

Příloha č.1 – fotodokumentace

Srovnání stávajícího výhledu a výhledu po umístění 16 m vysoké budovy, kterou připouští Návrh ÚPmB





Srovnání stávajícího výhledu a výhledu po umístění 6 m vysoké budovy, kterou připouští Návrh ÚPmB – směr Špilberk





Srovnání stávajícího výhledu a výhledu po umístění 16 m vysoké budovy, kterou připouští Návrh ÚPmB - východ





MMB/0296585/2020
Námitky

MMB/0296585/2020

Námitka

Výrok:

Námitce se nevyhovuje.

Odůvodnění:

Podatel nesouhlasí s vymezením předmětné plochy V/a3, která je částečně vymezena na plochách zeleně a umožňuje zde umístění větší budovy v areálové zástavbě, což je v rozporu s platným ÚPmB, který zde umožňoval pouze čisté bydlení. Podatel navrhuje předmětnou část lokality vymezit jako plochu bydlení B/v1 a zbylé dosud nezastavěné části ponechat jako plochy lesní (L).

V návrhu nového ÚPmB jsou severně od ulice Netroufalky navrženy stabilizované plochy pro veřejnou vybavenost V/a3 a stabilizované plochy lesní. V platném ÚPmB jsou zde navrženy návrhové plochy pro občanskou vybavenost – školství, stabilizovaná plocha bydlení čistého a stabilizovaná i návrhová plocha krajinné zeleně. Dle aktuálního stavu z katastru nemovitostí se však na předmětných pozemcích při ulici Netroufalky nachází bytové domy. Z toho důvodu bude vymezení předmětné lokality upraveno.

Severně od ulice Neroufalky bude vymezena stabilizovaná plocha smíšená obytná C/v3 (tam kde se již nachází zástavba) a plocha změn smíšená obytná C/v3 (tam kde zástavba dosud není). Tato plocha změn se stane součástí rozvojové lokality Be-7 a to společně s plochou veřejné vybavenosti V/v3 (původně vymezenou jako V/x). Jižně od ulice Netroufalky bude původně vymezená plocha V/a3 změněna v západní části na stabilizovanou plochu smíšenou obytnou C/v3 a ve východní části na stabilizovanou plochu veřejné vybavenosti V/v3. Vymezení plochy lesní (L) bude v předmětném území zúženo ve prospěch plochy smíšené obytné C.

Věcná podstata způsobů vypořádání předmětného podání zůstává nadále relevantní, přestože návrh nového územního plánu města Brna prošel přepracováním s ohledem na Pokyny ZMB z roku 2022 a byl uveden do jednotného standardu ÚPD dle stavebního zákona a jeho prováděcích předpisů. Výše uvedené texty je tedy nutno chápat také ve smyslu těchto úprav.

6956

Magistrát města Brna
Odbor územního plánování a rozvoje
Kounicova 67
601 67 Brno
ID DS: a7kbrrn

Podatel: [redacted]

Dat. nar./IČO:

MAGISTRÁT MĚSTA BRNA
Odbor územního plánování a rozvoje
Došlo dne: 29 -06- 2020
Č.j. MMB: 0296586
Příl.:

Námitky k Návrhu Územního plánu města Brna

Odbor územního plánování a rozvoje Magistrátu města Brna, jako pořizovatel Územního plánu města Brna (dále jen „**pořizovatel**"), veřejnou vyhláškou ze dne 31. 3. 2020, č.j. MMB/0145586/2020, podle ustanovení § 52 zákona č. 183/2006 Sb., o územním plánování a stavební řádu (stavební zákon) (dále jen „**StavZ**"), oznámil veřejné projednání Návrhu Územního plánu města Brna včetně vyhodnocení vlivu na udržitelný rozvoj území (dále jen „**Návrh ÚPmB**") dne 17. 6. 2020 a současně vyzval k podání písemných námitek a připomínek k návrhu, a to do 7 dnů ode dne konání veřejného projednání, tedy do 24. 6. 2020.
Veřejnou vyhláškou pořizovatele ze dne 21. 5. 2020, č.j. MMB/0202272/2020, byl oznámen nový termín konání veřejného projednání, a to ve dnech 22. a 23. 6. 2020 s tím, že lhůta pro podání písemných námitek a připomínek k návrhu končí dne 30. 6. 2020.

Podatel v souladu s ustanovením § 52 odst. 2 a 3 StavZ tímto ve lhůtě uplatňuje k Návrhu ÚPmB své, níže uvedené, **námitky.**

I.
Vymezení území dotčeného námitkami

Námitky se týkají pozemků parc. č. [redacted] vše v k.ú. Bohunice (dále jen „Dotčené území").

II.
Údaje podle katastru nemovitostí dokladující dotčená práva

Podatel je spoluvlastníkem bytové jednotky č. [redacted] v bytovém domě SVJ LiveUp I č.p. [redacted] v ulici Netroufalky a spoluvlastníkem nemovitosti – bytového domu SVJ LiveUp I č.p. [redacted] v ulici Netroufalky, stojící na pozemku parc. č. [redacted] se spoluvlastnickým podílem ve výši [redacted] na společných částech budovy a podílem na souvisejících pozemků dle listu vlastnictví č. [redacted] v k.ú. Bohunice. Uvedené nemovitosti se nachází v sousedství Dotčeného území.

Podatel jako důkaz svého vlastnického práva připojuje ke svým námitkám příslušný výpis z katastru nemovitostí.

Vymezení dotčeného území a údaje podle katastru nemovitostí se vztahují ke všem dále uvedeným námitkám.

III.
Obsah námitek

Vymezením plochy veřejné vybavenosti V/a3 dle Návrhu ÚPmB na části Dotčeného území, konkrétně na pozemcích parc. č. [redacted] převážné části pozemku parc. č. [redacted] a části pozemku parc. č. [redacted], vše v k.ú. Bohunice, dochází k redukci plochy zeleně na terénu a k možnosti na těchto pozemcích umístit budovu většího měřítka vysokou 6 – 16 m a odpovídající areálové zástavbě, což je výrazná změna oproti platnému územnímu plánu města Brna, které na těchto pozemcích připouští umístění prakticky výhradně stavby pro bydlení. Důsledkem je výrazné snížení hodnoty nemovitosti Podatele zásahem do pohody bydlení v podobě omezení výhledu, úbytku oblohové složky a možného zastínění, jakož i dalšími vlivy způsobenými umístěním a následným provozem budovy či budov odpovídajících areálové zástavbě určené pro veřejnou vybavenost. Vymezení plochy veřejné vybavenosti V/a3 je kromě toho v rozporu s cíli a úkoly územního plánování, jak jsou vymezeny v § 18 a 19 StavZ a § 3 an. vyhlášce č. 501/2006 Sb., a v rozporu s předpokládaným obsahem územního plánu dle § 43 odst. 1 StavZ a prováděcích právních předpisů, konkrétně:

- nejsou respektovány urbanistické ani architektonické či estetické požadavky na využívání a prostorové uspořádání území (Dotčeného území a jeho bezprostředního okolí), včetně požadavků a cílů stanovených samotným Návrhem ÚPmB, což se odráží zejména v navržené struktuře zástavby a výškové úrovně takové zástavby;
- podmínky pro umisťování a uspořádání staveb v Dotčeném území nezohledňují charakter území a jeho hodnoty, včetně přírodního zázemí v krajině;
- nejsou dostatečně uplatněny poznatky z oborů architektury, urbanismu a územního plánování.

Změny využití Dotčeného území nejsou ve srovnání se stávajícím stavem náležitě odůvodněny, nejsou v Návrhu ÚPmB vymezeny jako „plochy změn", ačkoli se jedná o změnu využití stabilizovaného území, a představují zásah do legitimního očekávání Podatele a porušení principu kontinuity územního plánování.

Dle Podatele by v souladu s cíli a úkoly územního plánování, s principem kontinuity územního plánování a s legitimním očekáváním Podatele bylo vymezení stabilizované plochy bydlení B/v1 na části Dotčeného území, tvořeného pozemky parc. č. [redacted] a převážnou částí pozemku parc. č. [redacted] a částí pozemku parc. č. [redacted] vše v k.ú. Bohunice, a ponechání zbylé části Dotčeného území (včetně celého pozemku parc. č. [redacted] v k.ú. Bohunice) ve stabilizované ploše lesní (L). **Podatel navrhuje, aby pořizovatel prostorové využití Dotčeného území tímto způsobem upravil.**

IV.
Odůvodnění námitek

1. Stávající stav lokality a možná zástavba dle platného územního plánu statutárního města Brna

Dle platného územního plánu statutárního města Brna, vyhlášeného obecně závaznou vyhláškou statutárního města Brna č. 2/2004 o závazných částech Územního plánu města Brna, ve znění pozdějších předpisů (dále jen „**Platný ÚPmB**") jsou pozemky tvořící Dotčené území regulovány následovně:

- pozemky parc. č. [redacted] vše v k.ú. Bohunice, na kterých se již nyní nachází rodinný dům, jsou zařazeny do stabilizované plochy čistého bydlení (BC), ve které je podíl hrubé podlažní plochy (dále jen „HPP") bydlení větší než 80%. V této ploše je přípustné umístění staveb pro bydlení (včetně domů s pečovatelskou službou) a jako jejich součást (tj. 80% HPP objektu musí sloužit bydlení) je možné umístění též obchodů a nerušících provozoven služeb sloužících denním potřebám obyvatel předmětného území (tj. provozovna, která svou kapacitou a druhem nabízených služeb není závislá na zákaznících z jiné části města)[61] anebo jednotlivých zařízení administrativy.[62] Podmíněně přípustné jsou též monofunkční objekty (tj. bez ohledu na procentuální skladbu funkcí umístěných v objektu – za podmínky, že se svým objemem nevymykají charakteru budov v lokalitě), jako jsou malá ubytovací zařízení, nerušící provozovny obchodu, veřejného stravování a služeb, sloužící denní potřebě obyvatel předmětného území, stavby pro kulturní, sociální, zdravotnické, školské

[61] Platný ÚPmB, textová část, str. 15.
[62] Platný ÚPmB, textová část, str. 21.

a sportovní účely za podmínky, že jejich provoz nenaruší obytnou pohodu v lokalitě.[3] Jiné druhy staveb jsou vyloučeny.

- pozemky parc. č. [redacted] vše v k.ú. Bohunice, jsou zařazeny do stabilizované plochy krajinné zeleně všeobecné (KV), přičemž rozvoj této plochy je řízen primárně přírodními procesy a plošná regulace je cílena na ochranu přírodních procesů v krajině. Jedná se současně o plochu nestavební – volnou, ve které je přípustnost nebo podmíněná přípustnost výstavby objektů omezena a regulována účelem využití, přípustné jsou obecně podzemní liniové stavby technické infrastruktury včetně souvisejících zařízení, podzemní liniové dopravní stavby (v Dotčeném území se žádné nenachází ani nejsou vyznačeny) a stavby přípojek technické infrastruktury, podmíněně přípustné jsou jiné druhy podzemních staveb, pokud mají být budovány ve veřejném zájmu a pokud funkce stavby bude v souladu s regulativy.[4] V plochách KV jsou dále přípustné (kromě přirozených, přírodě blízkých dřevinných porostů, travních porostů bez dřevin či bylino-travnaté lady, květnaté louky apod.) pouze vodohospodářské stavby a stavby protipovodňových opatření se zachováním vegetační složky. Dále jsou přípustné pěší a cyklistické stezky, drobné sakrální stavby a drobné stavby pro vzdělávací a výzkumnou činnost.[5]

  Skutečnost, že se jedná o stabilizovanou plochu, pak znamená, že se jedná o dílčí část území, ve kterém se stávající účel a intenzita využití nebude zásadně měnit.

- pozemky parc. č. [redacted] a severní části pozemků parc. č. [redacted] vše v k.ú. Bohunice, jsou zařazeny do návrhové plochy krajinné zeleně všeobecné (KV), tedy do plochy, kde se předpokládá změna účelu nebo intenzity využití. Podmíněně přípustné je *„dočasné využití existujících objektů a volných ploch pro funkci, která nebude v rozporu s funkčním využitím okolních ploch, za podmínky, že způsob využití umožní bezodkladné navrácení pozemku pro realizaci zeleně."*[6] Nepřípustné je umístění reklamních staveb.

Dotčené území se navíc nachází prakticky celým svým rozsahem v oblasti bývalé skládky, což dle názoru podatele znamená, že se jedná o území staticky nestabilní a tedy nevhodné pro bytovou (ev. jakoukoli jinou) zástavbu (podatel nevylučuje, že zástavba i na bývalé skládce možná je, avšak musí jí předcházet provedení sondáže). Současně se všechny výše uvedené pozemky tvořící Dotčené území (vyjma pozemků parc. č [redacted] a prakticky celého pozemku parc. č. [redacted] vše v k.ú. Bohunice), nachází ve volné ploše se zvláštním režimem, jejíž účel využití je stanoven jmenovitě – v tomto případě podle výkresu „U6 Ochranné režimy" se jedná o významný krajinný prvek ve smyslu § 3 odst. 1 písm. b) zákona č. 114/1992 Sb., o ochraně přírody a krajiny, ve znění pozdějších předpisů (dále jen „ZOPK"), tedy o ekologicky, geomorfologicky nebo esteticky hodnotnou část krajiny utvářející její typický vzhled nebo přispívající k udržení její stability. Podle § 4 odst. 2 ZOPK jsou významné krajinné prvky chráněny před poškozováním a ničením. *„Využívají se pouze tak, aby nebyla narušena jejich obnova a nedošlo k ohrožení nebo oslabení jejich stabilizační funkce. K zásahům, které by mohly vést k poškození nebo zničení významného krajinného prvku nebo ohrožení či oslabení jeho ekologicko-stabilizační funkce, si musí ten, kdo takové zásahy zamýšlí, opatřit závazné stanovisko orgánu ochrany přírody. Mezi takové zásahy patří zejména umisťování staveb, pozemkové úpravy, změny kultur pozemků, odvodňování pozemků, úpravy vodních toků a nádrží a těžba nerostů."*

Dotčené území se nachází převážně v klidové zóně, jak je vymezena ve výkrese „U3 – systém ochrany prostředí – ekologické zóny 1:25000", kdy je cílem regulace *„ochrana přírodního charakteru území, ochrana krajinných procesů a vyhovující stav prostorotvorných prvků v území."* Výkres odkazuje ohledně funkcí v zóně na regulaci týkající se ploch krajinné zeleně všeobecné (KV) s tím, že charakter vegetačních objektů není regulován, provozní stavby a intenzivní využití území mohou být přípustné pouze výjimečně. Část pozemků parc. č. [redacted] a převážná část pozemku parc. č. [redacted] vše v k.ú. Bohunice, se nachází také v zóně ekologické stability, tedy v zóně, ve které je cílem regulace obnova ekologické stability území, přípustné jsou pouze vegetační úpravy blízké přírodě a jakákoli výstavba je nepřípustná.

---

[3] Platný ÚPmB, textová část, str. 21.
[4] Platný ÚPmB, textová část, str. 30.
[5] Platný ÚPmB, textová část, str. 30-31.
[6] Platný ÚPmB, textová část, str. 30.

2. Stav dle Návrhu ÚPmB

Podle textové části Návrhu ÚPmB a grafické části 2.1 - hlavní výkres 1:10000 je Dotčené území zařazeno do stabilizovaných ploch, tedy ploch, kde *„územním plánem stanovené využití území vychází z jeho dosavadního charakteru a potvrzuje jej, nebo na něj bezprostředně navazuje. Jedná se o území, ve kterých se stávající účel využití území nebude zásadním způsobem měnit (podmínky funkčního využití území stanovené v plochách s rozdílným způsobem využití jsou v principu shodné se současným stavem).“* To ovšem neznamená, že by ve stabilizovaném území (tvořeném stabilizovanými plochami) nešlo změnit intenzitu využití území – změna je možná, pokud to umožňuje specifikace prostorového uspořádání, přičemž jsou možné modernizace, revitalizace, přestavby a dostavby, včetně dopravní a technické infrastruktury a veřejných prostranství.[7] Návrh ÚPmB *„ve stabilizovaných plochách umožňuje a podporuje intenzifikaci území (proluk, dostaveb apod.) při zachování struktury a přiměřeného měřítka.“*[8]

Pozemky parc. č. [redacted] převážná část pozemku parc. č. [redacted] a část pozemku parc. č. [redacted] vše v k.ú. Bohunice, jsou zařazeny do stabilizované plochy veřejné vybavenosti (V) s použitými regulativy struktury zástavby areálové (a) a výškové úrovně zástavby (3). Plochy veřejné vybavenosti jsou součástí koncepce občanského vybavení, založené na *„zachování a rozvoji sítě služeb, které plní občanskou funkci tak, aby bylo fungování města udržitelné a kvalita prostředí byla zvyšována.“*[9] Plochy veřejné vybavenosti jsou hájeny pro občanské vybavení zřizované nebo užívané ve veřejném zájmu a mají plnit jinou funkci, než plochy komerční vybavenosti, plochy nákupních center a zvláštních areálů a plochy sportu. Tomu ostatně odpovídají podmínky využití těchto ploch: hlavní je využití pro občanské vybavení veřejného charakteru (tj. pro školství, zdravotnictví, sociální péči, kulturu, veřejnou správu, pohřebnictví apod.), přípustné je *„využití související, podmiňující nebo využití sloužící záměrům hlavnímu využití; bydlení jako součást využití, které slouží záměrům hlavního využití, je přitom přípustné jen za podmínky integrace v záměrech hlavní funkce.“*[10] Z toho plyne, že v Dotčeném území by mohly být umístěny byty pouze jako součásti víceúčelových budov. Nepřípustné je využití ploch (V) pro areály, pro které se vymezují plochy občanského vybavení X (tj. nákupní a zábavní centra a zvláštní areály).

Regulativ struktury zástavby – areálová zástavba (a) – umožňuje na Dotčeném území v ploše (V) umisťovat oplocené nebo veřejně přístupné areály (nebo jejich kombinace). Z regulativu je zřejmé, že tato struktura zástavby nemusí být umisťována pouze v plochách veřejné vybavenosti, ale lze ji umístit i v jiných plochách.[11] V rámci tohoto regulativu lze v Dotčeném území umisťovat různorodou zástavbu s ohledem na účel budov s tím, že *„budovy jsou většího měřítka, popř. různé velikosti, a jsou zpravidla volně umístěné v ploše areálů.“*

Regulativ výškové úrovně zástavby – úroveň (3) – pak v Dotčeném území v ploše (V) umožňuje umisťovat budovy vysoké 6 až 16 m, což je výšková úroveň odpovídající městské zástavbě, obytným sídlištím nebo jejich částem a areálům. Protože se navíc Dotčené území nachází ve výše uvedených stabilizovaných plochách, mohou být stavby vyšší až o 2 m nad maximální výšku stanovenou ve výškové úrovni, za podmínky, že taková výška odpovídá výškovému charakteru výstavby dané ulice (tj. převládajícími výškami staveb v dané ulici nebo výškami v ulici zčásti založenými a pro danou ulici zjevně urbanisticky vhodnými; zjevné urbanistické excesy v dané ulici přitom nejsou pro výškový charakter výstavby určující). Aplikace dalších specifických pravidel pro určování výšky staveb ve stabilizovaných plochách, které se vyznačují nestejnorodou výškovou úrovní zástavby (a která by mohla vést k umístění nižších staveb), je přitom v případě umisťování staveb v Dotčeném území nejednoznačná.[12]

Zbývající pozemky, tj. pozemky parc. č. [redacted] části pozemků parc. č. [redacted] vše v k.ú. Bohunice, jsou zařazeny do stabilizované plochy lesní (L). Tyto plochy slouží k zajištění *„optimálních podmínek pro ochranu a rozvoj přírodních a krajinných hodnot, zejména v nezastavěném území,“*[13] které mají plnit ekologickou a relaxační funkci. Lesní plochy (L) jsou součástí koncepce uspořádání krajiny.[14] Základním cílem koncepce uspořádání krajiny je přitom *„podpora trvale udržitelného rozvoje území, zahrnujícího zachování stávajících estetických, ekologických a rekreačních kvalit krajiny a jejich další rozvoj a podporu*

[7] Návrh ÚPmB, textová část, s. 21.
[8] Návrh ÚPmB, textová část, s. 17.
[9] Návrh ÚPmB, textová část, s. 39.
[10] Návrh ÚPmB, textová část, s. 56.
[11] Návrh ÚPmB, textová část, s. 64.
[12] Návrh ÚPmB, textová část, s. 66.
[13] Návrh ÚPmB, textová část, s. 20.
[14] Návrh ÚPmB, textová část, s. 43.

mimoprodukčních funkcí krajiny. Koncepce uspořádání krajiny působí synergicky s urbanistickou koncepcí města a umožňuje jeho harmonický rozvoj."[15]

Lesní plochy (L) jsou vymezeny za účelem zajištění plnění produkčních a mimoprodukčních funkcí lesa (jedná se o hlavní využití těchto ploch).[16] Přípustné je využití související, podmiňující nebo doplňující hlavní využití. Podmíněně přípustné je pak využití těchto ploch pro sportovní či rekreační účely, avšak za podmínky, že je takové využití slučitelné s hlavním využitím, nenaruší funkci lesa a nejedná se o budovy (což souvisí s tím, že lesní plochy obecně nejsou určeny k umisťování staveb).[17] Nepřípustné využití není specificky stanoveno.

V lesních plochách není možné umisťovat stavby. Návrh ÚPmB z tohoto zákazu stanoví pouze dvě výjimky: první výjimka se týká stávajících objektů pro individuální rekreaci a bydlení (ev. stávající objekty jiného využití), u nichž nesmí být zvětšována zastavěná plocha staveb, ani nesmí být zvyšovány; druhá se týká staveb a zařízení sloužící pro zajištění hlavního, přípustného a podmíněně přípustného využití, za podmínky prokázání plnění či zachování zájmů na úseku správy lesa.

Severní hranice plochy V/a3 kopíruje hranici přírodního zázemí v krajině. Dotčené území se tak minimálně částí pozemků parc. č. [redacted] nachází v tzv. přírodním zázemí v krajině, vymezené v grafické části Návrhu ÚPmB „5.0 Principy uspořádání krajiny – schéma 1:25000" tmavě zelenou svislou šrafurou. Vymezení přírodního zázemí v krajině je přitom součástí tzv. principů uspořádání krajiny, sloužících k *„zajištění ochrany hlavních krajinných hodnot."*[18] Území přírodního zázemí v krajině přitom představuje *„území s mimořádnými přírodními, kulturními a krajinotvornými hodnotami, vymezená za účelem ochrany území před nepřiměřeným stavebním rozvojem, který by ohrozil existenci stávajících hodnot. Mimořádnými přírodními, kulturními a krajinotvornými hodnotami se rozumí zejména v dané lokalitě typické prostorové a druhové uspořádání bioty; v případě překryvu nad plochami stavebními pak zejména návaznosti tohoto uspořádání na volnou krajinu (popř. přírodní zázemí v zástavbě) a zastavěné části města, s cílem dosáhnout uměřeného a vhodného přechodu (přechodového území) mezi zástavbou a přírodním zázemím a podpořit pronikání krajinné zeleně do města a propojování se systémem sídelní zeleně."*[19]

Pouze pro úplnost Podatel uvádí, že se Dotčené území nenachází v žádné Rozvojové lokalitě, jak je definuje Návrh ÚPmB, textová část, na str. 21.

3. *K jednotlivým námitkám*

3.1 *Možný zásah do pohody bydlení*

Návrh ÚPmB umožňuje v části Dotčeného území, totiž na pozemcích parc. č. [redacted] převážné části pozemku parc. č. [redacted] a části pozemku parc. č. [redacted] vše v k.ú. Bohunice, zařazených do plochy občanské vybavenosti V/a3 umístit na těchto pozemcích stavbu občanské vybavenosti areálové struktury o výšce 6 – 16 m, resp. až 18 m. Návrh ÚPmB tak představuje poměrně zásadní změnu využití uvedené části Dotčeného území, které je podle Platného ÚPmB zařazeno v části odpovídající pozemkům parc. č. [redacted] vše v k.ú. Bohunice v ploše čistého bydlení (BC), na které se již nyní nachází rodinný dům, v části odpovídající pozemkům parc. č. [redacted] vše v k.ú. Bohunice, pak v ploše krajinné zeleně všeobecné (KV), ve které není možné umisťovat prakticky žádné stavby.

Změnou zařazení pozemků parc. č. [redacted] převážné části pozemku parc. č. [redacted] a části pozemku parc. č. [redacted] vše v k.ú. Bohunice, **je tak umožněno jednak zredukovat stávající zeleň nacházející se na ploše (KV), jednak umístit na tyto pozemky budovu většího měřítka**, například multifunkční komplex sloužící kromě umístění občanské vybavenosti též bydlení. Umístěním takové stavby, kterou Návrh ÚPmB připouští a její umístění by tak bylo v souladu s Návrhem ÚPmB, by došlo k zásadnímu zhoršení tzv. „pohody bydlení", resp. „kvality prostředí"[20] obyvatel sousedních bytových domů Live Up I a Live Up II (dále jen „pohoda bydlení"). Pohoda bydlení byla definována např. rozsudkem Nejvyššího správního soudu ze dne 2. 2. 2006, č.j. 2 As 44/2005-116, jako: *„souhrn činitelů a vlivů, které přispívají k tomu, aby bydlení bylo zdravé a vhodné pro všechny kategorie uživatelů, resp. aby byla vytvořena vhodná atmosféra klidného bydlení; pohoda bydlení je v tomto pojetí dána zejména kvalitou jednotlivých složek*

[15] Návrh ÚPmB, textová část, s. 42.
[16] Návrh ÚPmB, textová část, s. 44.
[17] Návrh ÚPmB, textová část, s. 62.
[18] Návrh ÚPmB, textová část, s. 42.
[19] Návrh ÚPmB, textová část, s. 42.
[20] Pojem „pohoda bydlení" je obsahově totožný s pojmem „kvalita prostředí", jak potvrdil Nejvyšší správní soud v rozsudcích ze dne 27. 10. 2016, č.j. 2 As 174/2016-20 a ze dne 20. 1. 2020, č.j. 1 As 287/2019-28.

životního prostředí, např. nízkou hladinou hluku (z dopravy, výroby, zábavních podniků, ze stavebních prací aj.), čistotou ovzduší, přiměřeným množstvím zeleně, nízkými emisemi pachů a prachu, osluněním apod.; pro zabezpečení pohody bydlení se pak zkoumá intenzita narušení jednotlivých činitelů a jeho důsledky, tedy objektivně existující souhrn činitelů a vlivů, které se posuzují každý jednotlivě a všechny ve vzájemných souvislostech." Nejvyšší správní soud dále v citovaném rozsudku uvádí, že *„správní orgán při posuzování zda je v konkrétním případě pohoda bydlení zajištěna, nemůže ovšem zcela abstrahovat ani od určitých subjektivních hledisek daných způsobem života osob, kterých se má stavba, jejíž vliv na pohodu bydlení je zkoumán, dotýkat; podmínkou zohlednění těchto subjektivních hledisek ovšem je, že způsob života dotčených osob a jejich z toho plynoucí subjektivní nároky na pohodu bydlení nevybočují v podstatné míře od obecných oprávněně požadovatelných standardů se zohledněním místních zvláštností dané lokality."* V rozsudku ze dne 31. 7. 2013, č.j. 1 As 33/2013-58 NSS uvádí, že smyslem „pohody bydlení" coby jednoho z nároků, které musí být zohledněny při umisťování staveb, je zachování *„zdravého a vhodného prostředí pro všechny kategorie uživatelů, resp. aby byla vytvořena vhodná atmosféra klidného bydlení bez ohledu na případné zamýšlené stavební či jiné aktivity…právní úprava obsažená ve StavZ má vzniku takového stavu předcházet (konkrétně vlivem uskutečnění a užívání stavby)."* Podatel již nyní podotýká, že ačkoli se v citovaných rozsudcích NSS zabývá pohodou bydlení, resp. kvalitou prostředí, v kontextu konkrétních záměrů umisťovaných v území a požadavků vyhlášky Ministerstva pro místní rozvoj č. 501/2006 Sb., o obecných požadavcích na využívání území, ve znění pozdějších předpisů (dále jen „vyhláška č. 501/2006 Sb."), neznamená to, že by nebylo možné namítat zásah do pohody bydlení už v souvislosti s Návrhem ÚPmB, neboť právní předpisy zohledňují pohodu bydlení už při vymezování ploch v rámci územních plánů (srov. § 4, 5 a 8 vyhlášky č. 501/2006 Sb.).

Z dosud uvedeného podle názoru Podatele plyne, že **pojem „pohoda bydlení" zahrnuje celou řadu činitelů, mezi které lze zařadit též případné stínění (úbytek oslunění) umístěnou stavbou a také zhoršení výhledu z bytu Podatele**, jak plyne z rozsudku Nejvyššího správního soudu ze dne 1. 11. 2012, č.j. 8 As 27/2012-113, podle něhož: *„Mezi jednotlivé činitele ovlivňující pohodu bydlení (kvalitu prostředí) náleží také podstatné snížení odstupové vzdálenosti mezi budovami…omezení výhledu…protože i tyto složky se na pohodě bydlení podílejí."* V uvedeném rozsudku pak NSS mezi činitele ovlivňující pohodu bydlení zařadil také: *„podstatné snížení odstupové vzdálenosti mezi budovami, úbytek oblohové složky, omezení výhledu, a tedy i míra oslunění a osvětlení bytu, a narušení soukromí, protože i tyto složky se na pohodě bydlení podílejí."* **Podatel proto přikládá k této námitce fotodokumentaci, ze které je zřejmé, jaký vliv by umístění stavby vysoké 16 m** (přičemž není vyloučeno ani umístění stavby vysoké až 18 m) **na části Dotčeného území zařazeného do plochy V/a3 mělo z hlediska výhledu do krajiny** (a samozřejmě i z hlediska úbytku oslunění, oblohové složky a možného narušení soukromí) ve **směru od bytových domů Live Up I a Live Up II ke stávajícímu rodinnému domu** (tj. výhled východním směrem, viz přiložená fotodokumentace, první dvě fotografie).

Zásah do pohody bydlení pak Podatel dále spatřuje ve snížení množství zeleně v Dotčeném území, ve zvýšení hlukové a prachové zátěže v důsledku zvýšení dopravy v Dotčeném území za účelem zajištění dopravní obslužnosti nové výstavby přičemž v tomto ohledu poukazuje na rozsudek NSS ze dne 16. 11. 2007, č.j. 5 As 33/2007-68, z něhož vyplývá, že narušení pohody bydlení může být způsobeno obtěžováním hlukem a dalšími imisemi, např. zvýšeným pohybem osob, případně při poskytování služeb odpovídajících veřejné občanské vybavenosti. Ostatně i z rozsudku NSS ze dne 31. 5. 2011, č.j. 2 As 34/2010-99 vyplývá, že z hlediska posouzení pohody bydlení je třeba vzít v potaz i samotný provoz stavby a zařízení v ní umístěných, tj. provozní externality, neboť i ty jsou určující pro zhodnocení, zda je zachována pohoda bydlení.

Podatel dále zdůrazňuje, že **podmínkou narušení pohody bydlení není porušení právních předpisů** týkajících se umístění budovy nebo jejího provozu, což potvrdil NSS v rozsudcích ze dne 4. 3. 2009, č.j. 6 As 38/2008-123, a ze dne 10. 5. 2010, č.j. 2 As 6/2010-164. Institut pohody bydlení se uplatní i tam, kde nejsou žádné veřejnoprávní regulativy stanoveny (viz rozsudek NSS ze dne 20. 12. 2012, č.j. 1 As 139/2012-40).

Konečným důsledkem snížené pohody bydlení v bytových domech Live Up I a Live Up II pak bude snížení atraktivnosti dané lokality a pokles tržní ceny jednotlivých bytů, tedy i bytu Podatele. V tom spatřuje Podatel zásah do svých práv, který je oprávněn namítat vůči Návrhu ÚPmB.

Podatel zdůrazňuje, **že negativní důsledky umístění stavby vysoké 16 m na výše uvedených pozemcích** parc. č. [redacted] převážné části pozemku parc. č. [redacted] a části pozemku parc. č [redacted] vše v k.ú. Bohunice, přitom **nelze odmítnout jako čistě hypotetické anebo předčasné, neboť umístění takové stavby umožňuje Návrh ÚPmB** (zatímco Platný ÚPmB umístění takové stavby neumožňuje). Soulad umístění záměru s platným a účinným územním

plánem je přitom nezbytnou podmínkou k umístění a následné realizaci takového záměru (tedy budovy vysoké 16 m), jak plyne z § 90 odst. 1 písm. a) StavZ, podle něhož posuzuje stavební úřad, zda je záměr žadatele v souladu s požadavky StavZ a prováděcích právních předpisů, zejména s obecnými požadavky na využívání území (§ 2 odst. 2 písm. e) StavZ), tedy i zda je záměr v souladu s územním plánem. Podatel proto uplatněním této námitky usiluje o to, aby bylo vymezení ploch v Dotčeném území v Návrhu ÚPmB změněno tak, aby reflektovalo požadavky Podatele na pohodu bydlení, tj. aby Podatel nebyl nucen v budoucnu tytéž námitky uplatňovat v územním řízení o umístění takové budovy.

Podatel proto navrhuje, aby došlo ke změně Návrhu ÚPmB tak, aby pozemky parc. č. [redacted] vše v k.ú. Bohunice, které jsou nyní součástí plochy V/a3, **byly zařazeny do samostatné plochy bydlení B/v1**, která by umožňovala umístit na těchto pozemcích stavby pro bydlení volné struktury s výškovou úrovní 3-7 m, tedy s výškovou úrovní, která by z[redacted] **Zbylé pozemky tvořící Dotčené území** (tj. **pozemky parc. č[redacted]vše v k.ú. Bohunice) by měly být zařazeny do stabilizované plochy lesní (L)**, což by lépe odpovídalo jejich stávajícímu zařazení v rámci Platného ÚPmB.

Vymezení této plochy pro bydlení B/v1 by bylo v souladu s § 3 odst. 1 vyhlášky č. 501/2006 Sb. (samotná rozloha takové plochy má zhruba 6421 m^2, plocha zohledňuje požadavky na kvalitu bydlení). Vymezení takovéto plochy v Návrhu ÚPmB přitom nevylučuje umístění staveb občanské vybavenosti: stavby a zařízení občanského vybavení je podle Návrhu ÚPmB přípustné[21] kromě ploch veřejné vybavenosti (V) umisťovat také v jiných plochách s rozdílným způsobem využití[22] – konkrétně v plochách bydlení (B), v plochách smíšených obytných (C), kde se dokonce jedná o jeden z hlavních způsobů využití těchto ploch, totiž *„pro občanské vybavení vymezené v plochách označených V a W, přičemž záměry pro maloobchod jsou přípustné s omezením do 1 500 m$_2$ prodejní plochy“*,[23] v plochách komerční vybavenosti (W), kde se jedná o jeden z hlavních způsobů využití, neboť v plochách komerční vybavenosti lze umístit všechny záměry uvedené v hlavním využití pro plochy veřejné vybavenosti (mezi těmito plochami tak v tomto ohledu není rozdíl). Rovněž podle § 4 odst. 2 vyhlášky č. 501/2006 Sb. lze v ploše bydlení umístit další stavby a zařízení, které nesnižují kvalitu prostředí a pohodu bydlení ve vymezené ploše, jsou slučitelné s bydlením a slouží zejména obyvatelům v takto vymezené ploše.

Konečně vymezení takové plochy by umožňovalo realizaci alespoň části záměru srovnatelného např. se záměrem společnosti FINTIME, s.r.o., která již v minulosti požádala zastupitelstvo městské části Brno-Bohunice o vyjádření se k návrhu na pořízení změny Platného ÚPmB ze dne 12. 7. 2017, spočívající ve změně stávajících ploch BC a KV v Dotčeném území na návrhovou plochu BC s indexem podlažní plochy 0,8 a dále ve zrušení stávající veřejné zeleně.

3.2 Nedodržení požadavků kladených na územní plánování, resp. na územní plán

Podle názoru Podatele je nutné v Návrhu ÚPmB, resp. v nastavení regulativů omezujících dosavadní využití území, zohlednit i širší vztahy v území, jak předpokládá § 18 odst. 2 StavZ, podle něhož územní plánování (pod které pořizování územního plánu statutárního města Brna spadá zcela jednoznačně) *„zajišťuje předpoklady pro udržitelný rozvoj území soustavným a komplexním řešením účelného využití a prostorového uspořádání území s cílem dosažení obecně prospěšného souladu veřejných a soukromých zájmů na rozvoji území. Za tím účelem sleduje společenský a hospodářský potenciál rozvoje.“* Cílem územního plánování je vzájemná věcná i časová koordinace veřejných zájmů mezi sebou a se soukromými zájmy v řešeném území.[24] Předpokládá se tedy komplexní posuzování uspořádání území, což dále rozvíjí § 19 odst. 1 StavZ, když řadí mezi úkoly územního plánování také stanovení koncepce rozvoje území, včetně urbanistické koncepce s ohledem na hodnoty a podmínky území (§ 19 odst. 1 písm. b) StavZ), stanovení urbanistických, architektonických a estetických požadavků na využívání a prostorové uspořádání území a na jeho změny, zejména na umístění, uspořádání a řešení staveb a veřejných prostranství (§ 19 odst. 1 písm. d) StavZ), stanovení podmínek pro provedení změn v území, zejména pak pro umístění a uspořádání staveb s ohledem na stávající charakter a hodnoty území a na využitelnost navazujícího území (§ 19 odst. 1 písm. e) StavZ), a uplatňování poznatků zejména z oborů architektury, urbanismu, územního plánování a ekologie a památkové péče (§ 19 odst. 1 písm. o) StavZ). Tomu odpovídá § 43 odst. 1 StavZ, vymezující obsah územního plánu, a příloha č. 7 vyhlášky č.

---

[21] Jedná se o tzv. přípustné využití, vymezené v Návrhu ÚPmB, textové části, na str. 54: *„využití pro účel odlišný, než je hlavní využití, který však není s hlavním využitím v rozporu; umožňuje činnosti, stavby a zařízení, které budou s hlavním způsobem využití související, doplňující nebo podmiňující.“*
[22] Návrh ÚPmB, textová část, s. 40.
[23] Návrh ÚPmB, textová část, s. 56.
[24] Machačková, J. a kol. Stavební zákon. Komentář. 3. vydání. Praha: C. H. Beck, 2018, s. 80.

500/2006 Sb., o územně analytických podkladech, územně plánovací dokumentaci a způsobu evidence územně plánovací činnosti, ve znění pozdějších předpisů, která obsah územního plánu dále konkretizuje.

Návrh ÚPmB stanoví jako svůj hlavní cíl *„dosažení vyváženosti a flexibility všech jevů a prvků, které jsou pro tvorbu územního plánu určující. Základní koncepce rozvoje území města vychází z aktuálních koncepčních a strategických dokumentů města Brna."* [25] Návrh ÚPmB má dále mimo jiné sledovat *„rovnováhu mezi zastavěným územím a jeho rozvojovým potenciálem a výjimečným přírodním zázemím města a jeho ochranou...Přírodní zázemí je základní podmínkou pro udržení ekologické stability města a je chráněno především vymezením přírodního zázemí v krajině, přírodního zázemí v zástavbě a ochranou os propojení přírodního zázemí."*[26] Dále Návrh ÚPmB *„chrání a rozvíjí urbanistické a přírodní hodnoty města."*[27] Uvedené cíle se pak mají odrážet v urbanistických hodnotách a architektonickém pojetí.

3.2.1 Urbanistické požadavky

Co se týká urbanistické koncepce, ta je *„...stanovena pro město jako celek a stanovuje požadavky jak na zastavitelné plochy, tak na plochy přestaveb a změn v krajině a na stabilizovaná území, zejména prostřednictvím funkčních a prostorových regulativů."*[28] Mezi základní principy urbanistické koncepce statutárního města Brna patří mimo jiné *„preference intenzifikace a transformace přestavbových území zejména v širším centrum Brna před zastavěním volných ploch."* Pojem „přestavbové území" není v Návrhu ÚPmB definován, lze však dovodit, že by se mělo jednat o plochy přestavby, přičemž plochy přestavby jsou zahrnuty do tzv. rozvojových lokalit (tedy ucelených, graficky vymezených částí území města Brna, která jsou územním plánem určená k přestavbě nebo zástavbě a která jsou vymezena v grafické části Návrhu ÚPmB 1.0 Výkresu základního členění).[29] **Dotčené území však není „přestavbovým územím", není rozvojovou lokalitou, a to navzdory faktu, že vymezení plochy veřejné vybavenosti V/a3** na pozemcích parc. č. [redacted] převážné části pozemku parc. č. [redacted] části pozemku parc. č. [redacted] vše v k.ú. Bohunice, **znamená podstatnou změnu využití těchto pozemků ve srovnání s Platným ÚPmB** (viz výše), totiž **intenzifikaci využití těchto pozemků ve srovnání se stávajícím využitím**, a **Návrh ÚPmB by tak** podle názoru Podatele **měl tuto část Dotčeného území vymezit jako samostatnou rozvojovou lokalitu** podobně, jako je vymezena nejbližší rozvojová lokalita „Be-7 Netroufalky". To by s sebou neslo nutnost podrobněji vymezit uvedenou část Dotčeného území jako přestavbovou lokalitu v „kartách lokalit" a odůvodnit navrženou změnu využití odpovídající části Dotčeného území, což **by bylo v souladu jednak s § 43 odst. 1 StavZ**, podle něhož: *„územní plán...vymezí zastavěné území, plochy a koridory, zejména zastavitelné plochy, plochy změn v krajině a plochy vymezené ke změně stávající zástavby, k obnově nebo opětovnému využití znehodnoceného území (dále jen „plocha přestavby"), pro veřejně prospěšné stavby, pro veřejně prospěšná opatření a pro územní rezervy a stanoví podmínky pro využití těchto ploch a koridorů."*, jednak se základním principem urbanistické koncepce dle Návrhu ÚPmB.

Zásady urbanistické kompozice jsou podrobněji popsány v odůvodnění Návrhu ÚPmB, podle kterého je třeba respektovat zásady urbanistické kompozice, zejména: ***„Posilovat záměry směřující k žádoucí výškové hladině v území, její případné gradaci*** *(chápané jako zesilování, nebo zeslabování určitého účinku),* ***kontrastu*** *(zejména na žádoucích rozhraních)* ***a umisťování lokálních dominant****. Prostorové uspořádání města v jeho krajinném rámci je utvářeno na základě principů, které je třeba dodržovat a posilovat, popř. prověřit podrobnější územně plánovací dokumentací."*[30] Dále je uvedena zásada: ***„Usilovat o dodržování dlouhodobě založených kompozičních principů, jakými jsou*** *pohledy na významné dominanty,* ***průhledy územím, komponované pohledy****, urbanistické osy, pohledové osy, vyhlídkové body a stanoviště, cílové pohledy (tzv. point de vue), veduta města, panorama města apod."* [31] Konečně je zmíněna též zásada: *„Respektovat obecné principy tvorby městské krajiny jakými jsou měřítko a proporce, přiměřenost, rytmus, symetrie a asymetrie a další."* [32]

Podle těchto zásad urbanistické kompozice by mělo být Dotčené území zařazeno do takových ploch, resp. být podřazeno takovým regulativům v Návrhu ÚPmB, které by umožnily dosáhnout jednak žádoucí gradace v podobě zeslabování účinku stávajících několikapatrových staveb v okolí Dotčeného území – bytových domů Live Up I a II a ubytovny zdravotních sester – na okolní plochy zeleně, **jednak by umožnily zachovat stávající průhled**

---

[25] Návrh ÚPmB, textová část, s. 17.
[26] Návrh ÚPmB, textová část, s. 17.
[27] Návrh ÚPmB, textová část, s. 17.
[28] Návrh ÚPmB, textová část, str. 19.
[29] Návrh ÚPmB, textová část, str. 13.
[30] Odůvodnění textové části Návrhu ÚPmB, str. 147.
[31] Odůvodnění textové části Návrhu ÚPmB, str. 147.
[32] Odůvodnění textové části Návrhu ÚPmB, str. 147.

územím, totiž průhled z bytových domů Live Up I a II směrem k hradu Špilberk a ke Žlutému kopci, kde je viditelná veduta města (viz přiložená fotodokumentace). Takové zařazení Dotčeného území by tudíž bylo v souladu s obsahem Návrhu ÚPmB, podle nehož: *„**Z hlediska urbanistické kompozice jsou důležité pohledově významné plochy**, které chrání území pohledově exponovaná především ve směru z města do volné krajiny a významným způsobem se podílí na celkovém obrazu města…**ÚPmB dále specificky chrání pohledy na vedutu města a pohledově významná území**, která jsou mimořádně hodnotná vzhledem k celkovému obrazu města a krajinnému rázu městské krajiny.“* [33] Tomu pak odpovídá odůvodnění Návrhu ÚPmB, když uvádí, že: *„Ve městě Brně se nachází řada území s vysokou hodnotou urbanistického prostředí. Tato území je nutné chránit proti zásahům znehodnocujícím podstatu jejich urbanistické kvality zejména ve smyslu charakteru a uspořádání jejich veřejných prostranství a podstaty jejich výškového uspořádání…**Prostorový obraz území města určeného k zástavbě je charakterizován zejména těmito prvky**: urbanizačním jádrem města na vyvýšeninách ležících na rozhraní dvou rozdílných krajinných typů; **výrazným motivem brněnské veduty, tj. společným působení přírodních vrchů a stavebních dominant Petrova a Špilberku a Žlutého kopce**; radiálně okružním komunikačním systémem a na jeho skeletu vzniklé stavební struktuře; kompaktním způsobem zástavby kolem historického jádra města; svébytnou identitou městských subcenter; pronikáním výběžků vysočin ze severu a západu hluboko do území města. **Ochranu těchto prvků je nutné zajistit zejména při posuzování přípustnosti výškových staveb v území určeném k zástavbě**.“*[34] Ačkoli navržená plocha V/a3 neumožňuje na části Dotčeného území umístit výškové stavby (tj. stavby vysoké alespoň 40 m),[35] z odůvodnění Návrhu ÚPmB vyplývá, že ochranu uvedených prvků charakterizujících prostorový obraz města Brna je nutné zajistit i při posuzování jiných než výškových staveb (viz slovo „zejména“), tedy i při posuzování možného umístění staveb vysokých „pouze“ 6 – 16 m, zasahujících do horizontu např. při pohledu z hradu Špilberk nebo ze Žlutého kopce směrem k areálu bohunického kampusu. Návrh ÚPmB totiž nechrání pouze pohledy na vedutu města, ale i pohledy opačným směrem. Dotčené území se přitom nachází těsně za hranicí pohledově významného území (viz výkres „5.0 Principy uspořádání krajiny – schéma 1:25000“) a nelze vyloučit, že by nevhodně umístěná zástavba na horizontu mohla tyto pohledy směrem z města narušit. Podatel v této souvislosti poukazuje na fakt, že část Dotčeného území zahrnutého v Návrhu ÚPmB do plochy V/a3 se nachází ve výšce 265-275 m.n.m., přičemž okolní terén směrem k hradu Špilberk a ke Žlutému kopci je nižší (klesá z 265 m.n.m. až na 205 m.n.m.) a ani okolní kopce takovému pohledu z centra města nebrání (viz turistické mapa se zakreslením vrstevnic a přiložená fotodokumentace).

3.2.2 *Navržená struktura zástavby*

Urbanistická koncepce předpokládá ovlivnění prostorového uspořádání města Brna. **Uspořádání struktury města je v Návrhu ÚPmB stanoveno prostřednictvím dvou regulativů: specifikace struktury zástavby a specifikace výškové úrovně zástavby.**[36] *„Cílem specifikace prostorového uspořádání zástavby základních ploch je dosáhnout kvalitního zapojení zástavby do stavební struktury města a ochrana přírodních a krajinných hodnot města. Struktura je určena vždy v souladu s koncepční zásadou vyváženého města, s polycentrickou strukturou, intenzivně využívajícího zejména svá centrální území.“*[37] Dále platí, že specifikace ve stabilizovaných plochách (tedy i v plochách, ve kterých je zařazeno Dotčené území): *„**slouží zejména pro popis struktury jako takové a je vodítkem při přiměřené intenzifikaci území v procesech přestaveb, nástaveb a dostaveb objektu a proluk v základní ploše**. Dalším důvodem pro specifikaci stabilizovaných území je popis charakteristické struktury širšího celku, který je možné využít zejména u navazujících návrhových ploch pro definování vhodného řešení sousedících rozhraní, doplnění struktury popř. pro řešení kompozičních a dalších principů (výšková gradace…) apod.“* Podle odůvodnění Návrhu ÚPmB je účelem stanovení urbánní struktury *„vytvoření struktury zástavby města odpovídající danému místu, harmonicky zapojené do přírodního a krajinného prostředí, a vytvoření kvalitní a hierarchizované struktury veřejných a soukromých prostranství umožňující jak obsluhu území, tak pobyt a rekreaci.“*[38] **Vymezení typu struktury zástavby v Návrhu ÚPmB tedy není samoúčelné, ale má** (spolu s typem plochy a se specifikací výškové úrovně zástavby) **podstatný vliv na to, jaké stavby budou ve stabilizované ploše umístěny, a to s ohledem na vytvoření zástavby odpovídající danému místu ve výše uvedeném smyslu.**

Část Dotčeného území, zařazená do plochy veřejné vybavenosti V/a3, předpokládá umístění areálové zástavby (a). Ta je vymezena v Návrhu ÚPmB jako *„urbánní struktura zástavby oplocených nebo veřejně přístupných areálů nebo jejich kombinací. Je stanovena zejména v plochách výroby, sportu, veřejné a komerční vybavenosti.“*[39] Odůvodnění Návrhu

---

[33] Návrh ÚPmB, textová část, str. 19.
[34] Odůvodnění textové části Návrhu ÚPmB, str. 154.
[35] Odůvodnění textové části Návrhu ÚPmB, str. 155.
[36] Viz Odůvodnění textové části Návrhu ÚPmB, str. 157.
[37] Odůvodnění textové části Návrhu ÚPmB, str. 158.
[38] Odůvodnění textové části Návrhu ÚPmB, str. 158.
[39] Návrh ÚPmB, textová část, str. 64.

ÚPmB uvádí příklady areálové zástavby (Český technologický park, areál VUT v Brně, areál brněnského výstaviště), přičemž je výslovně zmíněno území mezi ulicemi Jihlavská, Kamenice a Netroufalky, složené z několika areálů. Podle odůvodnění Návrhu ÚPmB je areálová zástavba vymezena zejména (ale ne výhradně) v plochách veřejné a komerční vybavenosti a v plochách výroby, přičemž *„rozdíl mezi volnou a areálovou strukturou je v některých případech poměrně malý a vyhodnocení struktury záleží na širších územních souvislostech a vyhodnocení žádoucího cílového stavu v území."*[40] Naproti tomu struktura volné zástavby je vymezena jako *„urbánní struktura, která zahrnuje převážně modernistickou sídlištní zástavbu a dostavbu v kompaktní zástavbě. Je tvořena zejména kombinací solitérních, převážně rezidenčních budov a objektů občanské vybavenosti. Volná prostranství mezi budovami jsou zpravidla veřejně přístupná s vysokým podílem vegetace. Volná zástavba je stanovena zejména v plochách bydlení, smíšených obytných, veřejné a komerční vybavenosti zpravidla mimo kompaktní území města."*[41] Z odůvodnění Návrhu ÚPmB pak plyne, že struktura volné zástavby je tvořena samostatně stojícími objekty různých kategorií (bodové, věžové, deskové, terasové apod.), různého měřítka (výslovně jsou zmíněny bytové nízkopodlažní domy bodového typu, deskové vysokopodlažní domy, věžové domy apod.), volnou strukturou pak může být i plocha, kterou téměř zaplňuje jedna budova a vyhodnocení struktury vychází z celkového kontextu zástavby.[42] A právě o tento kontext jde, přičemž Podatel má za to, že je vymezen nesprávně, přičemž důsledkem je zařazení části Dotčeného území do plochy umožňující areálovou, nikoli volnou zástavbu.

Pozemky parc. č. [redacted] převážná část pozemku parc. č. [redacted] a část pozemku parc. č. [redacted] vše v k.ú. Bohunice, jsou zařazeny do stabilizované plochy veřejné vybavenosti V/a3, Návrh ÚPmB tedy umožňuje zastavění této plochy areálovou zástavbou, ačkoli se v současnosti na těchto pozemcích nachází volně stojící stavba rodinného domu, tedy stavba určená toliko k bydlení, nikoli k zajištění veřejné vybavenosti. Do stejné plochy veřejné vybavenosti je dále zahrnuta areálová zástavba veřejné vybavenosti, ohraničená ulicí Netroufalky a Studentská (v tomto obdélníku se mimo jiné nachází ubytovna zdravotních sester a Campea Aparthotel) a konečně jsou do stejné plochy veřejné vybavenosti zahrnuty též oba volně stojící bytové domy Live Up I a Live Up II s přilehlými pozemky, které jsou z hlediska vymezení volné a areálové zástavby v Návrhu ÚPmB (a jeho odůvodnění) volnou zástavbou určenou pro bydlení, nikoli areálovou zástavbou veřejné vybavenosti (bytové domy Live Up I a II a přilehlé pozemky netvoří samostatný areál, ani nejsou součástí sousedních areálů). **Jedná se tak v zásadě o tři dílčí plochy, pro které je charakteristická odlišná zástavba i její struktura, avšak Návrh ÚPmB stávající charakter zástavby v rozporu s § 19 odst. 1 písm. a) a b) StavZ a v rozporu s § 3 odst. 2 až 4 vyhlášky č. 501/2006 Sb.[43] nijak nezohledňuje a vše podřazuje pod jednu plochu veřejné vybavenosti, u které připouští zastavění areálovou zástavbou**, přičemž zvolené struktuře zástavby odpovídá i navržený regulativ výšky budov.[44] Podatel má za to, že Návrh ÚPmB má v maximální možné míře reflektovat stávající charakter zástavby ve stabilizovaných plochách. **Podatel netvrdí, že by Návrh ÚPmB nemohl stanovit jinou koncepci rozvoje uvedené plochy veřejné vybavenosti, avšak v takovém případě by měla být prověřena a odůvodněna potřeba změn v daném území dle § 19 odst. 1 písm. c) StavZ a uvedená plocha by měla být namísto stabilizované plochy vymezena jako plocha změn**, tedy tak, jak to předpokládá § 19 odst. 1 písm. e) StavZ, který výslovně uvádí, že úkolem územního plánování je *„stanovovat podmínky pro provedení změn v území, zejména pak pro umístění a uspořádání staveb s ohledem na stávající charakter a hodnoty území a na využitelnost navazujícího území."* Podatel navíc poukazuje na další úkol územního plánování, uvedený v § 19 odst. 1 písm. o) StavZ, totiž na povinnost uplatňovat při tvorbě územního plánu (tedy i Návrhu ÚPmB) poznatky zejména z oborů architektury, urbanismu, územního plánování a ekologie a památkové péče.

3.2.3 Navržení výškové úrovně zástavby

Kromě již zmíněné struktury zástavby je relevantní též její výškové uspořádání. Podle Návrhu ÚPmB: *„Výškové uspořádání zástavby společně s morfologií terénu vytváří charakteristický obraz města a umožňuje v něm orientaci. ÚPmB stanovuje výškovou kompozici, která je určena k ochraně území a určuje omezení pro výškové řešení staveb."*[45] **Při stanovení regulativu výšky staveb ve vymezených plochách platí v zásadě tytéž úkoly územního plánování,**

---

[40] Odůvodnění textové části Návrhu ÚPmB, str. 167.
[41] Návrh ÚPmB, textová část, s. 64.
[42] Viz Odůvodnění textové části Návrhu ÚPmB, str. 163.
[43] Podle § 3 odst. 1 vyhlášky č. 501/2006 Sb. se k naplňování cílů a úkolů územního plánování (a s ohledem na rozdílné nároky na prostředí) území člení územním plánem na jednotlivé plochy. Plochy se podle § 3 odst. 2 téže vyhlášky vymezují buď podle stávajícího nebo požadovaného způsobu využití (dále jen jako „plochy s rozdílným způsobem využití"), anebo podle významu, kdy se rozlišují plochy zastavitelné, plochy územních rezerv, plochy ke změně stávající zástavby, plochy k obnově nebo opětovnému využití znehodnoceného území a plochy rekonstrukčních a rekultivačních zásahů do území. Plochy s rozdílným způsobem využití se podle § 3 odst. 3 a 4 téže vyhlášky vymezují s ohledem na specifické podmínky a charakter území a lze je dále podrobněji členit.
[44] Návrh ÚPmB stejným způsobem vymezuje výšku rezidenční zástavby, kterou výslovně předpokládá jako nízkopodlažní, čemuž odpovídají zvolené regulativy výškové hladiny 1 a 2.
[45] Návrh ÚPmB, textová část, s. 19.

jaké se uplatní v případě vymezení struktury zástavby v těchto plochách. Návrh ÚPmB musí i v případě stanovení regulativu výšky zástavby vyjít ze stávajícího stavu a odůvodnit případnou změnu, jakou je např. stanovení regulativu výšky zástavby úrovně „3", umožňující v části Dotčeného území, tvořeného pozemky parc. č. [redacted] převážnou částí pozemku parc. č. [redacted] a částí pozemku parc. č. [redacted], vše v k.ú. Bohunice, umístit budovy vysoké 6 – 16 m, případně až o 2 m vyšší, ačkoli výška rodinného domu, který se zde nachází, nepřesahuje 6 m a je tedy dostačující stanovení úrovně „1", určená pro stavby vysoké 3 – 7 m. Podatel s odkazem na výše uvedené konstatuje, že Návrh ÚPmB při stanovení výškové úrovně zástavby v Dotčeném území nereflektoval požadavky § 19 StavZ a § 3 vyhlášky č. 501/2006 Sb.

3.2.4 *Vymezení přírodního zázemí v krajině a ochrana zeleně*

Součástí urbanistické koncepce je také vymezení volného území, a to z důvodů: „*zachování a rozvoje přírodních hodnot je prostorově specifikováno přírodním zázemím města, které je chráněno před nepřiměřeným stavebním rozvojem a je vymezeno jak v nezastavěném území, tak v území zastavěném. Člení se přitom na přírodní zázemí v krajině…*"[46]. Dotčené území se přitom, jak již bylo uvedeno výše, minimálně svou severní částí nachází v tzv. přírodním zázemí v krajině (vymezeném jako stabilizovaná plocha krajinné zeleně všeobecné, v Návrhu ÚPmB již vymezeném jako plocha lesní), a mělo by tak být chráněno. **Ačkoli přírodní zázemí v krajině v Dotčeném území negativně dotčeno Návrhem ÚPmB není, dochází v dotčeném území k redukci zeleně v rozporu s deklarovanými cíli územního plánu**, kterým je: „*v případě překryvu* (území přírodního zázemí v krajině – pozn. Podatel) *nad plochami stavebními pak zejména návaznosti tohoto uspořádání na volnou krajinu (popř. přírodní zázemí v zástavbě) a zastavěné části města, s cílem dosáhnout uměřeného a vhodného přechodu (přechodového území) mezi zástavbou a přírodním zázemím a podpořit pronikání krajinné zeleně do města a propojování se systémem sídelní zeleně.*"[47] Tento „uměřený a vhodný přechod" byl ve stávajícím Platném ÚPmB zajištěn v Dotčeném území vymezením ploch krajinné zeleně všeobecné. Návrh ÚPmB však vymezením plochy V/a3 v Dotčeném území část plochy krajinné zeleně bez náhrady ruší a namísto „uměřeného a vhodného přechodu" mezi zelení v přírodním zázemí v ploše lesní (L) a zelení v navazující ploše V/a3 mimo přírodní zázemí vytváří ostrý kontrast a nadto dále redukuje zeleň, které je v okolní téměř ryze areálové zástavby nedostatek.[48] Podatel zdůrazňuje, že plochy veřejné vybavenosti (V) na rozdíl např. od ploch bydlení (B) nemají ani stanoveno minimální zastoupení zeleně na terénu. Návrh ÚPmB tak v tomto ohledu nerespektuje vlastní deklarované cíle ani charakter a hodnoty Dotčeného území a okolního území, a to přesto, že Návrh ÚPmB údajně klade: „*zásadní důraz na strukturu a funkční uspořádání města a krajiny. Zachování, respektive posílení struktury a obrazu města zajišťuje územní plán prostřednictvím…**Důrazu na kompaktnost města vedoucí k posílení významu a kvality veřejných prostranství. Kompaktnost a intenzita využití území zvyšuje nároky na veřejná prostranství, jejich čitelnou hierarchii**, na prostupnost území, **dostupnosti všech žádoucích funkcí** (mimo jiné **dostupnost pobytových zelených ploch** pro každodenní relaxaci a rekreaci), obdobné platí pro uspořádání a **kvalitu ploch s vegetací. Důrazu na urbanistickou strukturu související s celkovým prostorovým uspořádáním města** (území určeného k zástavbě) a koncepci uspořádání krajiny.*"[49]

3.2.5 *Návrh Podatele umožňující dosáhnout urbanistických požadavků*

Naopak v souladu s deklarovanými cíli Návrhu ÚPmB (a rovněž v souladu s § 19 StavZ a § 3 vyhlášky č. 501/2006 Sb.) by bylo vymezení tří stabilizovaných ploch v Návrhu ÚPmB namísto stávající jediné plochy V/a3, přičemž jedna stabilizovaná plocha veřejné vybavenosti V/a3 by zahrnovala stávající areálovou zástavbu ohraničenou ulicí Netroufalky a Studentská, jak je popsána výše, druhá stabilizovaná plocha bydlení B/v3 by pak zahrnovala stávající obytné domy Live Up I a II s přilehlými pozemky a konečně třetí stabilizovaná plocha bydlení B/v1 by zahrnovala pozemky parc. č. [redacted] a převážnou část pozemku parc. č. [redacted] vše v k.ú. Bohunice. Zbývající část Dotčeného území (včetně celého pozemku parc. č. [redacted] v k.ú. Bohunice) by byla i nadále zahrnuta do stabilizované plochy lesní (L). **Toto podatelem navrhované vymezení ploch je také v souladu s rozlišením struktury volné a areálové zástavby a respektuje jednak stávající zástavbu na vymezených plochách** (včetně její výšky), **jednak okolní zástavbu a okolní plochy.** Navíc takové vymezení ploch nebrání ani umístění veřejné vybavenosti – ta může být umístěna nejen v plochách veřejné vybavenosti (V), ale též v plochách bydlení (B) – jakkoli se Podatel domnívá, že je v okolí Dotčeného území dostatek ploch s budovami sloužícími veřejné vybavenosti, primárně v návaznosti na areál kampusu Masarykovy univerzity. Vymezení ploch pro bydlení (B) navíc podle Návrhu ÚPmB vyžaduje zachování minimálně 30% zeleně na terénu (ev. adekvátní kompenzace zeleně na terénu), zatímco v plochách veřejné

---

[46] Odůvodnění textové části Návrhu ÚPmB, str. 157.
[47] Návrh ÚPmB, textová část, s. 42.
[48] Viz areál Fakultní nemocnice Bohunice, areál Masarykovy univerzity a obchodního centra Campus Square, areál obchodního centra Kaufland a kompaktní zástavba vazební věznice.
[49] Odůvodnění textové části Návrhu ÚPmB, str. 149.

vybavenosti není zachování zeleně na terénu vůbec vyžadováno. Dopad na stávající zeleň na terénu by tak byl Podatelem navrženým vymezením nižší, než stávající Návrh ÚPmB, podle něhož má dojít v Dotčeném území i k redukci stávajících ploch krajinné zeleně všeobecné.

3.3 Nedostatečné odůvodnění navržené změny využití Pozemků

Podatel poukazuje na rozsudek Krajského soudu v Praze ze dne 24. 4. 2018, č.j. 50 A 17/2017-63, který se týkal návrhu nového územního plánu obce Byšice, který změnil konkrétní zastavitelné území na nezastavitelné, což mělo dopad na stavební záměr žalobce, který nabyl v daném území pozemky za účelem výstavby rodinných domů se zahradami, kterou předchozí platný a účinný územní plán obce Byšice umožňoval, přičemž žalobce již požádal o vydání územního rozhodnutí. Než však bylo vydáno územní rozhodnutí, došlo k vydání nového územního plánu obce, který již výstavbu rodinných domů v daném území neumožňoval. Žalobce proti takovému postupu namítal mimo jiné **porušení zásady legitimního očekávání, porušení principu kontinuity územního plánování** a neproporcionalitu omezení jeho vlastnických práv. **Krajský soud dospěl k závěru, že postup obce Byšice vykazoval znaky svévole, neboť obec Byšice neodůvodnila faktickou změnu v novém územním plánu závažným důvodem – změny nebyly opřeny o významný veřejný zájem, změny nebyly vyvolány ani významnou změnou okolností relevantních pro územní plánování** (např. prokázání nezastavitelnosti lokality). Krajský soud nepřisvědčil žádnému z důvodů, které uváděla obce Byšice, včetně faktu, že se území nachází v blízkosti nemovité kulturní památky (zámku Byšice), neboť pozemky žalobce nebyly předmětem památkové ochrany v žádné z jejích forem.

Krajský soud poukázal mimo jiné na § 18 odst. 2 StavZ, podle něhož **územní plánování zajišťuje předpoklady pro udržitelný rozvoj území soustavným a komplexním řešením účelného využití a prostorového uspořádání území s cílem dosažení obecně prospěšného souladu veřejných a soukromých zájmů na rozvoji území**. Za tím účelem sleduje společenský a hospodářský potenciál rozvoje. Přitom je třeba, aby **obec Byšice brala při tvorbě nového územního plánu v úvahu legitimní zájmy vlastníků dotčených pozemků**, přičemž podle citovaného ustanovení StavZ má být dosaženo rovnováhy mezi veřejnými a soukromými zájmy, soukromé zájmy neustupují veřejným zájmům.

Krajský soud dále uvedl, že zájem na koncepčním rozvoji lokality není silným veřejným zájmem (takovým je např. zájem na realizaci silničního obchvatu obce, protipovodňové opatření apod.), nýbrž obecným zájmem na harmonickém rozvoji území, což je obecný cíl územního plánování. Pouze proto, že obec Byšice změnila názor na vhodnost a estetickou akceptovatelnost dřívějšího záměru, ho nemůže vypustit z územního plánu bez ohledu na soukromé zájmy (a legitimní očekávání) vlastníka pozemků.

Na základě všech uvedených důvodů pak krajský soud žalobcem napadenou část nového územního plánu obce Byšice zrušil, jeho rozsudek následně potvrdil Nejvyšší správní soud (dále jen „NSS"), a to rozsudkem ze dne 29. 1. 2020, č. j. 9 As 171/2018-50, když zamítl kasační stížnost obce Byšice proti rozsudku krajského soudu. NSS v odst. 56 svého rozsudku ohledně změny využití pozemků žalobce (v důsledku změny územního plánu obce Byšice) uvedl, že: *„je třeba vycházet z toho, že územní plánování je dlouhodobým procesem, který by měl probíhat kontinuálně, tj. nově přijímaná dokumentace by měla navazovat na tu stávající. Neznamená to samozřejmě, že je třeba převzít všechny návrhové plochy; tím by byl vyloučen jakýkoli rozvoj v území. Dotčené osoby nicméně musí mít možnost spolehnout se na určitou stálost územně plánovací dokumentace, respektive kontinuitu jejího vývoje, protože jedině tak jí mohou přizpůsobit své záměry. Je tedy spíše nežádoucí, aby jednou projednané a schválené záměry byly opakovaně znovu posuzovány, přehodnocovány a měněny. Dochází tím k zásahu do legitimního očekávání dotčených osob a k neefektivnímu vynakládání veřejných prostředků...**Má-li dojít ke změně funkčního určení ploch, pak musí být podložena dostatečně závažnými důvody, opírajícími se buď o relevantní změnu okolností, nebo o to, že původní řešení je věcně nesprávné a vede k závažné kolizi s veřejným zájmem.*" NSS dále konstatoval, že obec Byšice nemůže ke změně územního plánu přistoupit pouze proto, že změnila svůj názor na zastavitelnost území, a to ani v souvislosti se změnami politické reprezentace obce, neboť *„Územní plán nelze podstatně měnit po každých obecních volbách."*

Podatel se nachází ve srovnatelné situaci se žalobcem v kauze územního plánu obce Byšice, kdy je zasaženo do jeho vlastnického práva a legitimního očekávání, neboť **Návrh ÚPmB zasahuje do jeho vlastnického práva** (snížení hodnoty nemovitosti) **a práv souvisejících** (pohody bydlení), **a to změnou funkčního využití, struktury a výškové hladiny zástavby** v Dotčeném území, totiž vymezením plochy veřejné vybavenosti V/a3 na místě stávajících ploch čistého bydlení (BC) a krajinné zeleně všeobecné (KV). **V Návrhu ÚPmB přitom nejsou uvedeny žádné relevantní důvody odůvodňující takovouto zásadní změnu, dokonce nevyplývá ani z urbanistických, architektonických a estetických požadavků na územní plán**, což Podatel podrobně explikoval výše.

Podatel proto uzavírá, že v případě, že jím podané námitce proti Návrhu ÚPmB nebude vyhověno, obrátí se na místně příslušný soud s návrhem na zrušení odpovídající části Návrhu ÚPmB, přičemž má dle aktuální judikatury správních soudů značnou šanci na úspěch.

Seznam příloh:

Příloha č.1 Fotodokumentace

Příloha č.2 Informativní výpis spoluvlastnických podílů pro pozemek s budovou SVJ LiveUp I č[redacted] v k.ú. Brno-Bohunice

Příloha č.3 Informativní výpis LV č.[redacted] v k.ú. Bohunice

V Brně dne 25. června 2020

[redacted]

Příloha č.1 – fotodokumentace

Srovnání stávajícího výhledu a výhledu po umístění 16 m vysoké budovy, kterou připouští Návrh ÚPmB





Srovnání stávajícího výhledu a výhledu po umístění 6 m vysoké budovy, kterou připouští Návrh ÚPmB – směr Špilberk





Srovnání stávajícího výhledu a výhledu po umístění 16 m vysoké budovy, kterou připouští Návrh ÚPmB - východ





Informace o pozemku





Zobrazené údaje mají informativní charakter. Platnost k 23.06.2020 21:00:00.

© 2004 - 2020 Český úřad zeměměřický a katastrální

Verze aplikace 5.6.3 build 0

Seznam nemovitostí na LV







Parcelní číslo
[redacted]

Stavby

Na LV nejsou zapsány žádné stavby.

Jednotky

Na LV nejsou zapsány žádné jednotky.

Práva stavby

Na LV nejsou zapsána žádná práva stavby.

Nemovitost je v územním obvodu, kde státní správu katastru nemovitostí ČR vykonává Katastrální úřad pro Jihomoravský kraj, Katastrální pracoviště Brno-město

Zobrazené údaje mají informativní charakter. Platnost k 23.06.2020 21:00:00.

© 2004 - 2020 Český úřad zeměměřický a katastrální

Verze aplikace 5.6.3 build 0

MMB/0296586/2020
Námitky

MMB/0296586/2020

Námitka

Výrok:

Námitce se nevyhovuje.

Odůvodnění:

Podatel nesouhlasí s vymezením předmětné plochy V/a3, která je částečně vymezena na plochách zeleně a umožňuje zde umístění větší budovy v areálové zástavbě, což je v rozporu s platným ÚPmB, který zde umožňoval pouze čisté bydlení. Podatel navrhuje předmětnou část lokality vymezit jako plochu bydlení B/v1 a zbylé dosud nezastavěné části ponechat jako plochy lesní (L).

V návrhu nového ÚPmB jsou severně od ulice Netroufalky navrženy stabilizované plochy pro veřejnou vybavenost V/a3 a stabilizované plochy lesní. V platném ÚPmB jsou zde navrženy návrhové plochy pro občanskou vybavenost – školství, stabilizovaná plocha bydlení čistého a stabilizovaná i návrhová plocha krajinné zeleně. Dle aktuálního stavu z katastru nemovitostí se však na předmětných pozemcích při ulici Netroufalky nachází bytové domy. Z toho důvodu bude vymezení předmětné lokality upraveno.

Severně od ulice Neroufalky bude vymezena stabilizovaná plocha smíšená obytná C/v3 (tam kde se již nachází zástavba) a plocha změn smíšená obytná C/v3 (tam kde zástavba dosud není). Tato plocha změn se stane součástí rozvojové lokality Be-7 a to společně s plochou veřejné vybavenosti V/v3 (původně vymezenou jako V/x). Jižně od ulice Netroufalky bude původně vymezená plocha V/a3 změněna v západní části na stabilizovanou plochu smíšenou obytnou C/v3 a ve východní části na stabilizovanou plochu veřejné vybavenosti V/v3. Vymezení plochy lesní (L) bude v předmětném území zúženo ve prospěch plochy smíšené obytné C.

Věcná podstata způsobů vypořádání předmětného podání zůstává nadále relevantní, přestože návrh nového územního plánu města Brna prošel přepracováním s ohledem na Pokyny ZMB z roku 2022 a byl uveden do jednotného standardu ÚPD dle stavebního zákona a jeho prováděcích předpisů. Výše uvedené texty je tedy nutno chápat také ve smyslu těchto úprav.

7806

Magistrát města Brna
Odbor územního plánování a rozvoje
Kounicova 67
601 67 Brno
ID DS: a7kbrrn

MAGISTRÁT MĚSTA BRNA
Odbor územního plánování a rozvoje
Došlo dne: 29 -06- 2020
Č.j. MMB: 0296577
Příl.:

Podatel: [redacted]

Dat. nar./IČO: [redacted]

Námitky k Návrhu Územního plánu města Brna

Odbor územního plánování a rozvoje Magistrátu města Brna, jako pořizovatel Územního plánu města Brna (dále jen „**pořizovatel**"), veřejnou vyhláškou ze dne 31. 3. 2020, č.j. MMB/0145586/2020, podle ustanovení § 52 zákona č. 183/2006 Sb., o územním plánování a stavební řádu (stavební zákon) (dále jen „**StavZ**"), oznámil veřejné projednání Návrhu Územního plánu města Brna včetně vyhodnocení vlivu na udržitelný rozvoj území (dále jen „**Návrh ÚPmB**") dne 17. 6. 2020 a současně vyzval k podání písemných námitek a připomínek k návrhu, a to do 7 dnů ode dne konání veřejného projednání, tedy do 24. 6. 2020.
Veřejnou vyhláškou pořizovatele ze dne 21. 5. 2020, č.j. MMB/0202272/2020, byl oznámen nový termín konání veřejného projednání, a to ve dnech 22. a 23. 6. 2020 s tím, že lhůta pro podání písemných námitek a připomínek k návrhu končí dne 30. 6. 2020.

Podatel v souladu s ustanovením § 52 odst. 2 a 3 StavZ tímto ve lhůtě uplatňuje k Návrhu ÚPmB své, níže uvedené, **námitky.**

I.
Vymezení území dotčeného námitkami

Námitky se týkají pozemků parc. č. [redacted] vše v k.ú. Bohunice (dále jen „Dotčené území").

II.
Údaje podle katastru nemovitostí dokladující dotčená práva

Podatel je spoluvlastníkem bytové jednotky č. [redacted] v bytovém domě SVJ LiveUp II č.p. [redacted] v ulici Netroufalky a spoluvlastníkem nemovitosti – bytového domu SVJ LiveUp II č.p. [redacted] v ulici Netroufalky, stojící na pozemku parc. č. [redacted] se spoluvlastnickým podílem ve výši [redacted] na společných částech budovy a podílem na souvisejících pozemků dle listu vlastnictví č. [redacted] v k.ú. Bohunice. Uvedené nemovitosti se nachází v sousedství Dotčeného území.

Podatel jako důkaz svého vlastnického práva připojuje ke svým námitkám příslušný výpis z katastru nemovitostí.

Vymezení dotčeného území a údaje podle katastru nemovitostí se vztahují ke všem dále uvedeným námitkám.

III.
Obsah námitek

Vymezením plochy veřejné vybavenosti V/a3 dle Návrhu ÚPmB na části Dotčeného území, konkrétně na pozemcích parc. č. [redacted] převážné části pozemku parc. č. [redacted] a části pozemku parc. č. [redacted] vše v k.ú. Bohunice, dochází k redukci plochy zeleně na terénu a k možnosti na těchto pozemcích umístit budovu většího měřítka vysokou 6 – 16 m a odpovídající areálové zástavbě, což je výrazná změna oproti platnému územnímu plánu města Brna, které na těchto pozemcích připouští umístění prakticky výhradně stavby pro bydlení. Důsledkem je výrazné snížení hodnoty nemovitosti Podatele zásahem do pohody bydlení v podobě omezení výhledu, úbytku oblohové složky a možného zastínění, jakož i dalšími vlivy způsobenými umístěním a následným provozem budovy či budov odpovídajících areálové zástavbě určené pro veřejnou vybavenost. Vymezení plochy veřejné vybavenosti V/a3 je kromě toho v rozporu s cíli a úkoly územního plánování, jak jsou vymezeny v § 18 a 19 StavZ a § 3 an. vyhlášce č. 501/2006 Sb., a v rozporu s předpokládaným obsahem územního plánu dle § 43 odst. 1 StavZ a prováděcích právních předpisů, konkrétně:

- nejsou respektovány urbanistické ani architektonické či estetické požadavky na využívání a prostorové uspořádání území (Dotčeného území a jeho bezprostředního okolí), včetně požadavků a cílů stanovených samotným Návrhem ÚPmB, což se odráží zejména v navržené struktuře zástavby a výškové úrovně takové zástavby;
- podmínky pro umisťování a uspořádání staveb v Dotčeném území nezohledňují charakter území a jeho hodnoty, včetně přírodního zázemí v krajině;
- nejsou dostatečně uplatněny poznatky z oborů architektury, urbanismu a územního plánování.

Změny využití Dotčeného území nejsou ve srovnání se stávajícím stavem náležitě odůvodněny, nejsou v Návrhu ÚPmB vymezeny jako „plochy změn", ačkoli se jedná o změnu využití stabilizovaného území, a představují zásah do legitimního očekávání Podatele a porušení principu kontinuity územního plánování.

Dle Podatele by v souladu s cíli a úkoly územního plánování, s principem kontinuity územního plánování a s legitimním očekáváním Podatele bylo vymezení stabilizované plochy bydlení B/v1 na části Dotčeného území, tvořeného pozemky parc. č. [redacted] a převážnou částí pozemku parc. č. [redacted] a částí pozemku parc. č. [redacted] vše v k.ú. Bohunice, a ponechání zbylé části Dotčeného území (včetně celého pozemku parc. č. [redacted] k.ú. Bohunice) ve stabilizované ploše lesní (L). **Podatel navrhuje, aby pořizovatel prostorové využití Dotčeného území tímto způsobem upravil.**

IV.
Odůvodnění námitek

1. Stávající stav lokality a možná zástavba dle platného územního plánu statutárního města Brna

Dle platného územního plánu statutárního města Brna, vyhlášeného obecně závaznou vyhláškou statutárního města Brna č. 2/2004 o závazných částech Územního plánu města Brna, ve znění pozdějších předpisů (dále jen „**Platný ÚPmB**") jsou pozemky tvořící Dotčené území regulovány následovně:

- pozemky parc. č. [redacted] vše v k.ú. Bohunice, na kterých se již nyní nachází rodinný dům, jsou zařazeny do stabilizované plochy čistého bydlení (BC), ve které je podíl hrubé podlažní plochy (dále jen „HPP") bydlení větší než 80%. V této ploše je přípustné umístění staveb pro bydlení (včetně domů s pečovatelskou službou) a jako jejich součást (tj. 80% HPP objektu musí sloužit bydlení) je možné umístění též obchodů a nerušících provozoven služeb sloužících denním potřebám obyvatel předmětného území (tj. provozovna, která svou kapacitou a druhem nabízených služeb není závislá na zákaznících z jiné části města)[93] anebo jednotlivých zařízení administrativy.[94] Podmíněně přípustné jsou též monofunkční objekty (tj. bez ohledu na procentuální skladbu funkcí umístěných v objektu – za podmínky, že se svým objemem nevymykají charakteru budov v lokalitě), jako jsou malá ubytovací zařízení, nerušící provozovny obchodu, veřejného stravování a služeb, sloužící denní potřebě obyvatel předmětného území, stavby pro kulturní, sociální, zdravotnické, školské

[93] Platný ÚPmB, textová část, str. 15.
[94] Platný ÚPmB, textová část, str. 21.

a sportovní účely za podmínky, že jejich provoz nenaruší obytnou pohodu v lokalitě.[3] Jiné druhy staveb jsou vyloučeny.

- pozemky parc. č. [redacted] vše v k.ú. Bohunice, jsou zařazeny do stabilizované plochy krajinné zeleně všeobecné (KV), přičemž rozvoj této plochy je řízen primárně přírodními procesy a plošná regulace je cílena na ochranu přírodních procesů v krajině. Jedná se současně o plochu nestavební – volnou, ve které je přípustnost nebo podmíněná přípustnost výstavby objektů omezena a regulována účelem využití, přípustné jsou obecně podzemní liniové stavby technické infrastruktury včetně souvisejících zařízení, podzemní liniové dopravní stavby (v Dotčeném území se žádné nenachází ani nejsou vyznačeny) a stavby přípojek technické infrastruktury, podmíněně přípustné jsou jiné druhy podzemních staveb, pokud mají být budovány ve veřejném zájmu a pokud funkce stavby bude v souladu s regulativy.[4] V plochách KV jsou dále přípustné (kromě přirozených, přírodě blízkých dřevinných porostů, travních porostů bez dřevin či bylino-travnaté lady, květnaté louky apod.) pouze vodohospodářské stavby a stavby protipovodňových opatření se zachováním vegetační složky. Dále jsou přípustné pěší a cyklistické stezky, drobné sakrální stavby a drobné stavby pro vzdělávací a výzkumnou činnost.[5]

  Skutečnost, že se jedná o stabilizovanou plochu, pak znamená, že se jedná o dílčí část území, ve kterém se stávající účel a intenzita využití nebude zásadně měnit.

- pozemky parc. č. [redacted] a severní části pozemků parc. č. [redacted] vše v k.ú. Bohunice, jsou zařazeny do návrhové plochy krajinné zeleně všeobecné (KV), tedy do plochy, kde se předpokládá změna účelu nebo intenzity využití. Podmíněně přípustné je *„dočasné využití existujících objektů a volných ploch pro funkci, která nebude v rozporu s funkčním využitím okolních ploch, za podmínky, že způsob využití umožní bezodkladné navrácení pozemku pro realizaci zeleně."*[6] Nepřípustné je umístění reklamních staveb.

Dotčené území se navíc nachází prakticky celým svým rozsahem v oblasti bývalé skládky, což dle názoru podatele znamená, že se jedná o území staticky nestabilní a tedy nevhodné pro bytovou (ev. jakoukoli jinou) zástavbu (podatel nevylučuje, že zástavba i na bývalé skládce možná je, avšak musí jí předcházet provedení sondáže). Současně se všechny výše uvedené pozemky tvořící Dotčené území (vyjma pozemků parc. č. [redacted] a prakticky celého pozemku parc. č. [redacted] vše v k.ú. Bohunice), nachází ve volné ploše se zvláštním režimem, jejíž účel využití je stanoven jmenovitě – v tomto případě podle výkresu „U6 Ochranné režimy" se jedná o významný krajinný prvek ve smyslu § 3 odst. 1 písm. b) zákona č. 114/1992 Sb., o ochraně přírody a krajiny, ve znění pozdějších předpisů (dále jen „ZOPK"), tedy o ekologicky, geomorfologicky nebo esteticky hodnotnou část krajiny utvářející její typický vzhled nebo přispívající k udržení její stability. Podle § 4 odst. 2 ZOPK jsou významné krajinné prvky chráněny před poškozováním a ničením. *„Využívají se pouze tak, aby nebyla narušena jejich obnova a nedošlo k ohrožení nebo oslabení jejich stabilizační funkce. K zásahům, které by mohly vést k poškození nebo zničení významného krajinného prvku nebo ohrožení či oslabení jeho ekologicko-stabilizační funkce, si musí ten, kdo takové zásahy zamýšlí, opatřit závazné stanovisko orgánu ochrany přírody. Mezi takové zásahy patří zejména umisťování staveb, pozemkové úpravy, změny kultur pozemků, odvodňování pozemků, úpravy vodních toků a nádrží a těžba nerostů."*

Dotčené území se nachází převážně v klidové zóně, jak je vymezena ve výkrese „U3 – systém ochrany prostředí – ekologické zóny 1:25000", kdy je cílem regulace *„ochrana přírodního charakteru území, ochrana krajinných procesů a vyhovující stav prostorotvorných prvků v území."* Výkres odkazuje ohledně funkcí v zóně na regulaci týkající se ploch krajinné zeleně všeobecné (KV) s tím, že charakter vegetačních objektů není regulován, provozní stavby a intenzivní využití území mohou být přípustné pouze výjimečně. Část pozemků parc. č. [redacted] a převážná část pozemku parc. č. [redacted] vše v k.ú. Bohunice, se nachází také v zóně ekologické stability, tedy v zóně, ve které je cílem regulace obnova ekologické stability území, přípustné jsou pouze vegetační úpravy blízké přírodě a jakákoli výstavba je nepřípustná.

[3] Platný ÚPmB, textová část, str. 21.
[4] Platný ÚPmB, textová část, str. 30.
[5] Platný ÚPmB, textová část, str. 30-31.
[6] Platný ÚPmB, textová část, str. 30.

2. Stav dle Návrhu ÚPmB

Podle textové části Návrhu ÚPmB a grafické části 2.1 - hlavní výkres 1:10000 je Dotčené území zařazeno do stabilizovaných ploch, tedy ploch, kde *„územním plánem stanovené využití území vychází z jeho dosavadního charakteru a potvrzuje jej, nebo na něj bezprostředně navazuje. Jedná se o území, ve kterých se stávající účel využití území nebude zásadním způsobem měnit (podmínky funkčního využití území stanovené v plochách s rozdílným způsobem využití jsou v principu shodné se současným stavem).“* To ovšem neznamená, že by ve stabilizovaném území (tvořeném stabilizovanými plochami) nešlo změnit intenzitu využití území – změna je možná, pokud to umožňuje specifikace prostorového uspořádání, přičemž jsou možné modernizace, revitalizace, přestavby a dostavby, včetně dopravní a technické infrastruktury a veřejných prostranství.[7] Návrh ÚPmB *„ve stabilizovaných plochách umožňuje a podporuje intenzifikaci území (proluk, dostaveb apod.) při zachování struktury a přiměřeného měřítka.“*[8]

Pozemky parc. č. [redacted] převážná část pozemku parc. č. [redacted] a část pozemku parc. č. [redacted] vše v k.ú. Bohunice, jsou zařazeny do stabilizované plochy veřejné vybavenosti (V) s použitými regulativy struktury zástavby areálové (a) a výškové úrovně zástavby (3). Plochy veřejné vybavenosti jsou součástí koncepce občanského vybavení, založené na *„zachování a rozvoji sítě služeb, které plní občanskou funkci tak, aby bylo fungování města udržitelné a kvalita prostředí byla zvyšována.“*[9] Plochy veřejné vybavenosti jsou hájeny pro občanské vybavení zřizované nebo užívané ve veřejném zájmu a mají plnit jinou funkci, než plochy komerční vybavenosti, plochy nákupních center a zvláštních areálů a plochy sportu. Tomu ostatně odpovídají podmínky využití těchto ploch: hlavní je využití pro občanské vybavení veřejného charakteru (tj. pro školství, zdravotnictví, sociální péči, kulturu, veřejnou správu, pohřebnictví apod.), přípustné je *„využití související, podmiňující nebo využití sloužící záměrům hlavnímu využití; bydlení jako součást využití, které slouží záměrům hlavního využití, je přitom přípustné jen za podmínky integrace v záměrech hlavní funkce.“*[10] Z toho plyne, že v Dotčeném území by mohly být umístěny byty pouze jako součásti víceúčelových budov. Nepřípustné je využití ploch (V) pro areály, pro které se vymezují plochy občanského vybavení X (tj. nákupní a zábavní centra a zvláštní areály).

Regulativ struktury zástavby – areálová zástavba (a) – umožňuje na Dotčeném území v ploše (V) umisťovat oplocené nebo veřejně přístupné areály (nebo jejich kombinace). Z regulativu je zřejmé, že tato struktura zástavby nemusí být umisťována pouze v plochách veřejné vybavenosti, ale lze ji umístit i v jiných plochách.[11] V rámci tohoto regulativu lze v Dotčeném území umisťovat různorodou zástavbu s ohledem na účel budov s tím, že *„budovy jsou většího měřítka, popř. různé velikosti, a jsou zpravidla volně umístěné v ploše areálů.“*

Regulativ výškové úrovně zástavby – úroveň (3) – pak v Dotčeném území v ploše (V) umožňuje umisťovat budovy vysoké 6 až 16 m, což je výšková úroveň odpovídající městské zástavbě, obytným sídlištím nebo jejich částem a areálům. Protože se navíc Dotčené území nachází ve výše uvedených stabilizovaných plochách, mohou být stavby vyšší až o 2 m nad maximální výšku stanovenou ve výškové úrovni, za podmínky, že taková výška odpovídá výškovému charakteru výstavby dané ulice (tj. převládajícími výškami staveb v dané ulici nebo výškami v ulici zčásti založenými a pro danou ulici zjevně urbanisticky vhodnými; zjevné urbanistické excesy v dané ulici přitom nejsou pro výškový charakter výstavby určující). Aplikace dalších specifických pravidel pro určování výšky staveb ve stabilizovaných plochách, které se vyznačují nestejnorodou výškovou úrovní zástavby (a která by mohla vést k umístění nižších staveb), je přitom v případě umisťování staveb v Dotčeném území nejednoznačná.[12]

Zbývající pozemky, tj. pozemky parc. č. [redacted] části pozemků parc. č. [redacted] vše v k.ú. Bohunice, jsou zařazeny do stabilizované plochy lesní (L). Tyto plochy slouží k zajištění *„optimálních podmínek pro ochranu a rozvoj přírodních a krajinných hodnot, zejména v nezastavěném území,“*[13] které mají plnit ekologickou a relaxační funkci. Lesní plochy (L) jsou součástí koncepce uspořádání krajiny.[14] Základním cílem koncepce uspořádání krajiny je přitom *„podpora trvale udržitelného rozvoje území, zahrnujícího zachování stávajících estetických, ekologických a rekreačních kvalit krajiny a jejich další rozvoj a podporu*

[7] Návrh ÚPmB, textová část, s. 21.
[8] Návrh ÚPmB, textová část, s. 17.
[9] Návrh ÚPmB, textová část, s. 39.
[10] Návrh ÚPmB, textová část, s. 56.
[11] Návrh ÚPmB, textová část, s. 64.
[12] Návrh ÚPmB, textová část, s. 66.
[13] Návrh ÚPmB, textová část, s. 20.
[14] Návrh ÚPmB, textová část, s. 43.

mimoprodukčních funkcí krajiny. Koncepce uspořádání krajiny působí synergicky s urbanistickou koncepcí města a umožňuje jeho harmonický rozvoj."[15]

Lesní plochy (L) jsou vymezeny za účelem zajištění plnění produkčních a mimoprodukčních funkcí lesa (jedná se o hlavní využití těchto ploch).[16] Přípustné je využití související, podmiňující nebo doplňující hlavní využití. Podmíněně přípustné je pak využití těchto ploch pro sportovní či rekreační účely, avšak za podmínky, že je takové využití slučitelné s hlavním využitím, nenaruší funkci lesa a nejedná se o budovy (což souvisí s tím, že lesní plochy obecně nejsou určeny k umisťování staveb).[17] Nepřípustné využití není specificky stanoveno.

V lesních plochách není možné umisťovat stavby. Návrh ÚPmB z tohoto zákazu stanoví pouze dvě výjimky: první výjimka se týká stávajících objektů pro individuální rekreaci a bydlení (ev. stávající objekty jiného využití), u nichž nesmí být zvětšována zastavěná plocha staveb, ani nesmí být zvyšovány; druhá se týká staveb a zařízení sloužící pro zajištění hlavního, přípustného a podmíněně přípustného využití, za podmínky prokázání plnění či zachování zájmů na úseku správy lesa.

Severní hranice plochy V/a3 kopíruje hranici přírodního zázemí v krajině. Dotčené území se tak minimálně částí pozemků parc. č. [redacted] nachází v tzv. přírodním zázemí v krajině, vymezené v grafické části Návrhu ÚPmB „5.0 Principy uspořádání krajiny – schéma 1:25000" tmavě zelenou svislou šrafurou. Vymezení přírodního zázemí v krajině je přitom součástí tzv. principů uspořádání krajiny, sloužících k *„zajištění ochrany hlavních krajinných hodnot."*[18] Území přírodního zázemí v krajině přitom představuje *„území s mimořádnými přírodními, kulturními a krajinotvornými hodnotami, vymezená za účelem ochrany území před nepřiměřeným stavebním rozvojem, který by ohrozil existenci stávajících hodnot. Mimořádnými přírodními, kulturními a krajinotvornými hodnotami se rozumí zejména v dané lokalitě typické prostorové a druhové uspořádání bioty; v případě překryvu nad plochami stavebními pak zejména návaznosti tohoto uspořádání na volnou krajinu (popř. přírodní zázemí v zástavbě) a zastavěné části města, s cílem dosáhnout uměřeného a vhodného přechodu (přechodového území) mezi zástavbou a přírodním zázemím a podpořit pronikání krajinné zeleně do města a propojování se systémem sídelní zeleně."*[19]

Pouze pro úplnost Podatel uvádí, že se Dotčené území nenachází v žádné Rozvojové lokalitě, jak je definuje Návrh ÚPmB, textová část, na str. 21.

3. K jednotlivým námitkám

3.1 Možný zásah do pohody bydlení

Návrh ÚPmB umožňuje v části Dotčeného území, totiž na pozemcích parc. č. [redacted] převážné části pozemku parc. č. [redacted] a části pozemku parc. č. [redacted] vše v k.ú. Bohunice, zařazených do plochy občanské vybavenosti V/a3 umístit na těchto pozemcích stavbu občanské vybavenosti areálové struktury o výšce 6 – 16 m, resp. až 18 m. Návrh ÚPmB tak představuje poměrně zásadní změnu využití uvedené části Dotčeného území, které je podle Platného ÚPmB zařazeno v části odpovídající pozemkům parc. č. [redacted] vše v k.ú. Bohunice v ploše čistého bydlení (BC), na které se již nyní nachází rodinný dům, v části odpovídající pozemkům parc. č. [redacted] vše v k.ú. Bohunice, pak v ploše krajinné zeleně všeobecné (KV), ve které není možné umisťovat prakticky žádné stavby.

Změnou zařazení pozemků parc. č. [redacted] převážné části pozemku parc. č. [redacted] a části pozemku parc. č. [redacted], vše v k.ú. Bohunice, **je tak umožněno jednak zredukovat stávající zeleň nacházející se na ploše (KV), jednak umístit na tyto pozemky budovu většího měřítka**, například multifunkční komplex sloužící kromě umístění občanské vybavenosti též bydlení. Umístěním takové stavby, kterou Návrh ÚPmB připouští a její umístění by tak bylo v souladu s Návrhem ÚPmB, by došlo k zásadnímu zhoršení tzv. „pohody bydlení", resp. „kvality prostředí"[20] obyvatel sousedních bytových domů Live Up I a Live Up II (dále jen „pohoda bydlení"). Pohoda bydlení byla definována např. rozsudkem Nejvyššího správního soudu ze dne 2. 2. 2006, č.j. 2 As 44/2005-116, jako: *„souhrn činitelů a vlivů, které přispívají k tomu, aby bydlení bylo zdravé a vhodné pro všechny kategorie uživatelů, resp. aby byla vytvořena vhodná atmosféra klidného bydlení; pohoda bydlení je v tomto pojetí dána zejména kvalitou jednotlivých složek*

---

[15] Návrh ÚPmB, textová část, s. 42.
[16] Návrh ÚPmB, textová část, s. 44.
[17] Návrh ÚPmB, textová část, s. 62.
[18] Návrh ÚPmB, textová část, s. 42.
[19] Návrh ÚPmB, textová část, s. 42.
[20] Pojem „pohoda bydlení" je obsahově totožný s pojmem „kvalita prostředí", jak potvrdil Nejvyšší správní soud v rozsudcích ze dne 27. 10. 2016, č.j. 2 As 174/2016-20 a ze dne 20. 1. 2020, č.j. 1 As 287/2019-28.

životního prostředí, např. nízkou hladinou hluku (z dopravy, výroby, zábavních podniků, ze stavebních prací aj.), čistotou ovzduší, přiměřeným množstvím zeleně, nízkými emisemi pachů a prachu, osluněním apod.; pro zabezpečení pohody bydlení se pak zkoumá intenzita narušení jednotlivých činitelů a jeho důsledky, tedy objektivně existující souhrn činitelů a vlivů, které se posuzují každý jednotlivě a všechny ve vzájemných souvislostech." Nejvyšší správní soud dále v citovaném rozsudku uvádí, že *„správní orgán při posuzování zda je v konkrétním případě pohoda bydlení zajištěna, nemůže ovšem zcela abstrahovat ani od určitých subjektivních hledisek daných způsobem života osob, kterých se má stavba, jejíž vliv na pohodu bydlení je zkoumán, dotýkat; podmínkou zohlednění těchto subjektivních hledisek ovšem je, že způsob života dotčených osob a jejich z toho plynoucí subjektivní nároky na pohodu bydlení nevybočují v podstatné míře od obecných oprávněně požadovatelných standardů se zohledněním místních zvláštností dané lokality.*" V rozsudku ze dne 31. 7. 2013, č.j. 1 As 33/2013-58 NSS uvádí, že smyslem „pohody bydlení" coby jednoho z nároků, které musí být zohledněny při umisťování staveb, je zachování *„zdravého a vhodného prostředí pro všechny kategorie uživatelů, resp. aby byla vytvořena vhodná atmosféra klidného bydlení bez ohledu na případné zamýšlené stavební či jiné aktivity…právní úprava obsažená ve StavZ má vzniku takového stavu předcházet (konkrétně vlivem uskutečnění a užívání stavby).*" Podatel již nyní podotýká, že ačkoli se v citovaných rozsudcích NSS zabývá pohodou bydlení, resp. kvalitou prostředí, v kontextu konkrétních záměrů umisťovaných v území a požadavků vyhlášky Ministerstva pro místní rozvoj č. 501/2006 Sb., o obecných požadavcích na využívání území, ve znění pozdějších předpisů (dále jen „vyhláška č. 501/2006 Sb."), neznamená to, že by nebylo možné namítat zásah do pohody bydlení už v souvislosti s Návrhem ÚPmB, neboť právní předpisy zohledňují pohodu bydlení už při vymezování ploch v rámci územních plánů (srov. § 4, 5 a 8 vyhlášky č. 501/2006 Sb.).

Z dosud uvedeného podle názoru Podatele plyne, že **pojem „pohoda bydlení" zahrnuje celou řadu činitelů, mezi které lze zařadit též případné stínění (úbytek oslunění) umístěnou stavbou a také zhoršení výhledu z bytu Podatele**, jak plyne z rozsudku Nejvyššího správního soudu ze dne 1. 11. 2012, č.j. 8 As 27/2012-113, podle něhož: *„Mezi jednotlivé činitele ovlivňující pohodu bydlení (kvalitu prostředí) náleží také podstatné snížení odstupové vzdálenosti mezi budovami…omezení výhledu…protože i tyto složky se na pohodě bydlení podílejí.*" V uvedeném rozsudku pak NSS mezi činitele ovlivňující pohodu bydlení zařadil také: *„podstatné snížení odstupové vzdálenosti mezi budovami, úbytek oblohové složky, omezení výhledu, a tedy i míra oslunění a osvětlení bytu, a narušení soukromí, protože i tyto složky se na pohodě bydlení podílejí.*" **Podatel proto přikládá k této námitce fotodokumentaci, ze které je zřejmé, jaký vliv by umístění stavby vysoké 16 m** (přičemž není vyloučeno ani umístění stavby vysoké až 18 m) **na části Dotčeného území zařazeného do plochy V/a3 mělo z hlediska výhledu do krajiny** (a samozřejmě i z hlediska úbytku oslunění, oblohové složky a možného narušení soukromí) ve **směru od bytových domů Live Up I a Live Up II ke stávajícímu rodinnému domu** (tj. výhled východním směrem, viz přiložená fotodokumentace, první dvě fotografie).

Zásah do pohody bydlení pak Podatel dále spatřuje ve snížení množství zeleně v Dotčeném území, ve zvýšení hlukové a prachové zátěže v důsledku zvýšení dopravy v Dotčeném území za účelem zajištění dopravní obslužnosti nové výstavby přičemž v tomto ohledu poukazuje na rozsudek NSS ze dne 16. 11. 2007, č.j. 5 As 33/2007-68, z něhož vyplývá, že narušení pohody bydlení může být způsobeno obtěžováním hlukem a dalšími imisemi, např. zvýšeným pohybem osob, případně při poskytování služeb odpovídajících veřejné občanské vybavenosti. Ostatně i z rozsudku NSS ze dne 31. 5. 2011, č.j. 2 As 34/2010-99 vyplývá, že z hlediska posouzení pohody bydlení je třeba vzít v potaz i samotný provoz stavby a zařízení v ní umístěných, tj. provozní externality, neboť i ty jsou určující pro zhodnocení, zda je zachována pohoda bydlení.

Podatel dále zdůrazňuje, že **podmínkou narušení pohody bydlení není porušení právních předpisů** týkajících se umístění budovy nebo jejího provozu, což potvrdil NSS v rozsudcích ze dne 4. 3. 2009, č.j. 6 As 38/2008-123, a ze dne 10. 5. 2010, č.j. 2 As 6/2010-164. Institut pohody bydlení se uplatní i tam, kde nejsou žádné veřejnoprávní regulativy stanoveny (viz rozsudek NSS ze dne 20. 12. 2012, č.j. 1 As 139/2012-40).

Konečným důsledkem snížené pohody bydlení v bytových domech Live Up I a Live Up II pak bude snížení atraktivnosti dané lokality a pokles tržní ceny jednotlivých bytů, tedy i bytu Podatele. V tom spatřuje Podatel zásah do svých práv, který je oprávněn namítat vůči Návrhu ÚPmB.

Podatel zdůrazňuje, **že negativní důsledky umístění stavby vysoké 16 m na výše uvedených pozemcích** parc. č. [redacted] převážné části pozemku parc. č. [redacted] a části pozemku parc. č. [redacted], vše v k.ú. Bohunice, přitom **nelze odmítnout jako čistě hypotetické anebo předčasné, neboť umístění takové stavby umožňuje Návrh ÚPmB** (zatímco Platný ÚPmB umístění takové stavby neumožňuje). Soulad umístění záměru s platným a účinným územním

plánem je přitom nezbytnou podmínkou k umístění a následné realizaci takového záměru (tedy budovy vysoké 16 m), jak plyne z § 90 odst. 1 písm. a) StavZ, podle něhož posuzuje stavební úřad, zda je záměr žadatele v souladu s požadavky StavZ a prováděcích právních předpisů, zejména s obecnými požadavky na využívání území (§ 2 odst. 2 písm. e) StavZ), tedy i zda je záměr v souladu s územním plánem. Podatel proto uplatněním této námitky usiluje o to, aby bylo vymezení ploch v Dotčeném území v Návrhu ÚPmB změněno tak, aby reflektovalo požadavky Podatele na pohodu bydlení, tj. aby Podatel nebyl nucen v budoucnu tytéž námitky uplatňovat v územním řízení o umístění takové budovy.

Podatel proto navrhuje, aby došlo ke změně Návrhu ÚPmB tak, aby pozemky parc. č. [redacted] vše v k.ú. Bohunice, které jsou nyní součástí plochy V/a3, **byly zařazeny do samostatné plochy bydlení B/v1**, která by umožňovala umístit na těchto pozemcích stavby pro bydlení volné struktury s výškovou úrovní 3-7 m, tedy s výškovou úrovní, která by zasahovala do pohody bydlení Podatele jen minimálně. **Zbylé pozemky tvořící Dotčené území** (tj. **pozemky parc. č. [redacted] vše v k.ú. Bohunice) by měly být zařazeny do stabilizované plochy lesní (L)**, což by lépe odpovídalo jejich stávajícímu zařazení v rámci Platného ÚPmB.

Vymezení této plochy pro bydlení B/v1 by bylo v souladu s § 3 odst. 1 vyhlášky č. 501/2006 Sb. (samotná rozloha takové plochy má zhruba 6421 m^2, plocha zohledňuje požadavky na kvalitu bydlení). Vymezení takovéto plochy v Návrhu ÚPmB přitom nevylučuje umístění staveb občanské vybavenosti: stavby a zařízení občanského vybavení je podle Návrhu ÚPmB přípustné[21] kromě ploch veřejné vybavenosti (V) umisťovat také v jiných plochách s rozdílným způsobem využití[22] – konkrétně v plochách bydlení (B), v plochách smíšených obytných (C), kde se dokonce jedná o jeden z hlavních způsobů využití těchto ploch, totiž *„pro občanské vybavení vymezené v plochách označených V a W, přičemž záměry pro maloobchod jsou přípustné s omezením do 1 500 m2 prodejní plochy“*,[23] v plochách komerční vybavenosti (W), kde se jedná o jeden z hlavních způsobů využití, neboť v plochách komerční vybavenosti lze umístit všechny záměry uvedené v hlavním využití pro plochy veřejné vybavenosti (mezi těmito plochami tak v tomto ohledu není rozdíl). Rovněž podle § 4 odst. 2 vyhlášky č. 501/2006 Sb. lze v ploše bydlení umístit další stavby a zařízení, které nesnižují kvalitu prostředí a pohodu bydlení ve vymezené ploše, jsou slučitelné s bydlením a slouží zejména obyvatelům v takto vymezené ploše.

Konečně vymezení takové plochy by umožňovalo realizaci alespoň části záměru srovnatelného např. se záměrem společnosti FINTIME, s.r.o., která již v minulosti požádala zastupitelstvo městské části Brno-Bohunice o vyjádření se k návrhu na pořízení změny Platného ÚPmB ze dne 12. 7. 2017, spočívající ve změně stávajících ploch BC a KV v Dotčeném území na návrhovou plochu BC s indexem podlažní plochy 0,8 a dále ve zrušení stávající veřejné zeleně.

3.2 Nedodržení požadavků kladených na územní plánování, resp. na územní plán

Podle názoru Podatele je nutné v Návrhu ÚPmB, resp. v nastavení regulativů omezujících dosavadní využití území, zohlednit i širší vztahy v území, jak předpokládá § 18 odst. 2 StavZ, podle něhož územní plánování (pod které pořizování územního plánu statutárního města Brna spadá zcela jednoznačně) *„zajišťuje předpoklady pro udržitelný rozvoj území soustavným a komplexním řešením účelného využití a prostorového uspořádání území s cílem dosažení obecně prospěšného souladu veřejných a soukromých zájmů na rozvoji území. Za tím účelem sleduje společenský a hospodářský potenciál rozvoje.“* Cílem územního plánování je vzájemná věcná i časová koordinace veřejných zájmů mezi sebou a se soukromými zájmy v řešeném území.[24] Předpokládá se tedy komplexní posuzování uspořádání území, což dále rozvíjí § 19 odst. 1 StavZ, když řadí mezi úkoly územního plánování také stanovení koncepce rozvoje území, včetně urbanistické koncepce s ohledem na hodnoty a podmínky území (§ 19 odst. 1 písm. b) StavZ), stanovení urbanistických, architektonických a estetických požadavků na využívání a prostorové uspořádání území a na jeho změny, zejména na umístění, uspořádání a řešení staveb a veřejných prostranství (§ 19 odst. 1 písm. d) StavZ), stanovení podmínek pro provedení změn v území, zejména pak pro umístění a uspořádání staveb s ohledem na stávající charakter a hodnoty území a na využitelnost navazujícího území (§ 19 odst. 1 písm. e) StavZ), a uplatňování poznatků zejména z oborů architektury, urbanismu, územního plánování a ekologie a památkové péče (§ 19 odst. 1 písm. o) StavZ). Tomu odpovídá § 43 odst. 1 StavZ, vymezující obsah územního plánu, a příloha č. 7 vyhlášky č.

---

[21] Jedná se o tzv. přípustné využití, vymezené v Návrhu ÚPmB, textové části, na str. 54: *„využití pro účel odlišný, než je hlavní využití, který však není s hlavním využitím v rozporu; umožňuje činnosti, stavby a zařízení, které budou s hlavním způsobem využití související, doplňující nebo podmiňující.“*
[22] Návrh ÚPmB, textová část, s. 40.
[23] Návrh ÚPmB, textová část, s. 56.
[24] Machačková, J. a kol. Stavební zákon. Komentář. 3. vydání. Praha: C. H. Beck, 2018, s. 80.

500/2006 Sb., o územně analytických podkladech, územně plánovací dokumentaci a způsobu evidence územně plánovací činnosti, ve znění pozdějších předpisů, která obsah územního plánu dále konkretizuje.

Návrh ÚPmB stanoví jako svůj hlavní cíl *„dosažení vyváženosti a flexibility všech jevů a prvků, které jsou pro tvorbu územního plánu určující. Základní koncepce rozvoje území města vychází z aktuálních koncepčních a strategických dokumentů města Brna."* [25] Návrh ÚPmB má dále mimo jiné sledovat *„rovnováhu mezi zastavěným územím a jeho rozvojovým potenciálem a výjimečným přírodním zázemím města a jeho ochranou...Přírodní zázemí je základní podmínkou pro udržení ekologické stability města a je chráněno především vymezením přírodního zázemí v krajině, přírodního zázemí v zástavbě a ochranou os propojení přírodního zázemí."*[26] Dále Návrh ÚPmB *„chrání a rozvíjí urbanistické a přírodní hodnoty města."*[27] Uvedené cíle se pak mají odrážet v urbanistických hodnotách a architektonickém pojetí.

3.2.1 Urbanistické požadavky

Co se týká urbanistické koncepce, ta je *„...stanovena pro město jako celek a stanovuje požadavky jak na zastavitelné plochy, tak na plochy přestaveb a změn v krajině a na stabilizovaná území, zejména prostřednictvím funkčních a prostorových regulativů."*[28] Mezi základní principy urbanistické koncepce statutárního města Brna patří mimo jiné *„preference intenzifikace a transformace přestavbových území zejména v širším centrum Brna před zastavěním volných ploch."* Pojem „přestavbové území" není v Návrhu ÚPmB definován, lze však dovodit, že by se mělo jednat o plochy přestavby, přičemž plochy přestavby jsou zahrnuty do tzv. rozvojových lokalit (tedy ucelených, graficky vymezených částí území města Brna, která jsou územním plánem určená k přestavbě nebo zástavbě a která jsou vymezena v grafické části Návrhu ÚPmB 1.0 Výkresu základního členění).[29] **Dotčené území však není „přestavbovým územím", není rozvojovou lokalitou, a to navzdory faktu, že vymezení plochy veřejné vybavenosti V/a3** na pozemcích parc. č. [redacted] převážné části pozemku parc. č. [redacted] a části pozemku parc. č [redacted] vše v k.ú. Bohunice, **znamená podstatnou změnu využití těchto pozemků ve srovnání s Platným ÚPmB** (viz výše), totiž **intenzifikaci využití těchto pozemků ve srovnání se stávajícím využitím**, a **Návrh ÚPmB by tak** podle názoru Podatele **měl tuto část Dotčeného území vymezit jako samostatnou rozvojovou lokalitu** podobně, jako je vymezena nejbližší rozvojová lokalita „Be-7 Netroufalky". To by s sebou neslo nutnost podrobněji vymezit uvedenou část Dotčeného území jako přestavbovou lokalitu v „kartách lokalit" a odůvodnit navrženou změnu využití odpovídající části Dotčeného území, což **by bylo v souladu jednak s § 43 odst. 1 StavZ**, podle něhož: *„územní plán...vymezí zastavěné území, plochy a koridory, zejména zastavitelné plochy, plochy změn v krajině a plochy vymezené ke změně stávající zástavby, k obnově nebo opětovnému využití znehodnoceného území (dále jen „plocha přestavby"), pro veřejně prospěšné stavby, pro veřejně prospěšná opatření a pro územní rezervy a stanoví podmínky pro využití těchto ploch a koridorů."*, jednak se základním principem urbanistické koncepce dle Návrhu ÚPmB.

Zásady urbanistické kompozice jsou podrobněji popsány v odůvodnění Návrhu ÚPmB, podle kterého je třeba respektovat zásady urbanistické kompozice, zejména: ***„Posilovat záměry směřující k žádoucí výškové hladině v území, její případné gradaci*** *(chápané jako zesilování, nebo zeslabování určitého účinku),* ***kontrastu*** *(zejména na žádoucích rozhraních)* ***a umisťování lokálních dominant****. Prostorové uspořádání města v jeho krajinném rámci je utvářeno na základě principů, které je třeba dodržovat a posilovat, popř. prověřit podrobnější územně plánovací dokumentací."*[30] Dále je uvedena zásada: ***„Usilovat o dodržování dlouhodobě založených kompozičních principů, jakými jsou*** *pohledy na významné dominanty,* ***průhledy územím, komponované pohledy****, urbanistické osy, pohledové osy, vyhlídkové body a stanoviště, cílové pohledy (tzv. point de vue), veduta města, panorama města apod."* [31] Konečně je zmíněna též zásada: *„Respektovat obecné principy tvorby městské krajiny jakými jsou měřítko a proporce, přiměřenost, rytmus, symetrie a asymetrie a další."* [32]

Podle těchto zásad urbanistické kompozice by mělo být Dotčené území zařazeno do takových ploch, resp. být podřazeno takovým regulativům v Návrhu ÚPmB, které by umožnily dosáhnout jednak žádoucí gradace v podobě zeslabování účinku stávajících několikapatrových staveb v okolí Dotčeného území – bytových domů Live Up I a II a ubytovny zdravotních sester – na okolní plochy zeleně, **jednak by umožnily zachovat stávající průhled**

[25] Návrh ÚPmB, textová část, s. 17.
[26] Návrh ÚPmB, textová část, s. 17.
[27] Návrh ÚPmB, textová část, s. 17.
[28] Návrh ÚPmB, textová část, str. 19.
[29] Návrh ÚPmB, textová část, str. 13.
[30] Odůvodnění textové části Návrhu ÚPmB, str. 147.
[31] Odůvodnění textové části Návrhu ÚPmB, str. 147.
[32] Odůvodnění textové části Návrhu ÚPmB, str. 147.

územím, totiž průhled z bytových domů Live Up I a II směrem k hradu Špilberk a ke Žlutému kopci, kde je viditelná veduta města (viz přiložená fotodokumentace). Takové zařazení Dotčeného území by tudíž bylo v souladu s obsahem Návrhu ÚPmB, podle nehož: *„**Z hlediska urbanistické kompozice jsou důležité pohledově významné plochy**, které chrání území pohledově exponovaná především ve směru z města do volné krajiny a významným způsobem se podílí na celkovém obrazu města…**ÚPmB dále specificky chrání pohledy na vedutu města a pohledově významná území**, která jsou mimořádně hodnotná vzhledem k celkovému obrazu města a krajinnému rázu městské krajiny."* [33] Tomu pak odpovídá odůvodnění Návrhu ÚPmB, když uvádí, že: *„Ve městě Brně se nachází řada území s vysokou hodnotou urbanistického prostředí. Tato území je nutné chránit proti zásahům znehodnocujícím podstatu jejich urbanistické kvality zejména ve smyslu charakteru a uspořádání jejich veřejných prostranství a podstaty jejich výškového uspořádání…**Prostorový obraz území města určeného k zástavbě je charakterizován zejména těmito prvky**: urbanizačním jádrem města na vyvýšeninách ležících na rozhraní dvou rozdílných krajinných typů; **výrazným motivem brněnské veduty, tj. společným působení přírodních vrchů a stavebních dominant Petrova a Špilberku a Žlutého kopce**; radiálně okružním komunikačním systémem a na jeho skeletu vzniklé stavební struktuře; kompaktním způsobem zástavby kolem historického jádra města; svébytnou identitou městských subcenter; pronikáním výběžků vysočin ze severu a západu hluboko do území města. **Ochranu těchto prvků je nutné zajistit zejména při posuzování přípustnosti výškových staveb v území určeném k zástavbě**."*[34] Ačkoli navržená plocha V/a3 neumožňuje na části Dotčeného území umístit výškové stavby (tj. stavby vysoké alespoň 40 m),[35] z odůvodnění Návrhu ÚPmB vyplývá, že ochranu uvedených prvků charakterizujících prostorový obraz města Brna je nutné zajistit i při posuzování jiných než výškových staveb (viz slovo „zejména"), tedy i při posuzování možného umístění staveb vysokých „pouze" 6 – 16 m, zasahujících do horizontu např. při pohledu z hradu Špilberk nebo ze Žlutého kopce směrem k areálu bohunického kampusu. Návrh ÚPmB totiž nechrání pouze pohledy na vedutu města, ale i pohledy opačným směrem. Dotčené území se přitom nachází těsně za hranicí pohledově významného území (viz výkres „5.0 Principy uspořádání krajiny – schéma 1:25000") a nelze vyloučit, že by nevhodně umístěná zástavba na horizontu mohla tyto pohledy směrem z města narušit. Podatel v této souvislosti poukazuje na fakt, že část Dotčeného území zahrnutého v Návrhu ÚPmB do plochy V/a3 se nachází ve výšce 265-275 m.n.m., přičemž okolní terén směrem k hradu Špilberk a ke Žlutému kopci je nižší (klesá z 265 m.n.m. až na 205 m.n.m.) a ani okolní kopce takovému pohledu z centra města nebrání (viz turistické mapa se zakreslením vrstevnic a přiložená fotodokumentace).

3.2.2 Navržená struktura zástavby

Urbanistická koncepce předpokládá ovlivnění prostorového uspořádání města Brna. **Uspořádání struktury města je v Návrhu ÚPmB stanoveno prostřednictvím dvou regulativů: specifikace struktury zástavby a specifikace výškové úrovně zástavby.**[36] *„Cílem specifikace prostorového uspořádání zástavby základních ploch je dosáhnout kvalitního zapojení zástavby do stavební struktury města a ochrana přírodních a krajinných hodnot města. Struktura je určena vždy v souladu s koncepční zásadou vyváženého města, s polycentrickou strukturou, intenzivně využívajícího zejména svá centrální území."*[37] Dále platí, že specifikace ve stabilizovaných plochách (tedy i v plochách, ve kterých je zařazeno Dotčené území): *„**slouží zejména pro popis struktury jako takové a je vodítkem při přiměřené intenzifikaci území v procesech přestaveb, nástaveb a dostaveb objektu a proluk v základní ploše**. Dalším důvodem pro specifikaci stabilizovaných území je popis charakteristické struktury širšího celku, který je možné využít zejména u navazujících návrhových ploch pro definování vhodného řešení sousedících rozhraní, doplnění struktury popř. pro řešení kompozičních a dalších principů (výšková gradace…) apod."* Podle odůvodnění Návrhu ÚPmB je účelem stanovení urbánní struktury *„vytvoření struktury zástavby města odpovídající danému místu, harmonicky zapojené do přírodního a krajinného prostředí, a vytvoření kvalitní a hierarchizované struktury veřejných a soukromých prostranství umožňující jak obsluhu území, tak pobyt a rekreaci."*[38] **Vymezení typu struktury zástavby v Návrhu ÚPmB tedy není samoúčelné, ale má** (spolu s typem plochy a se specifikací výškové úrovně zástavby) **podstatný vliv na to, jaké stavby budou ve stabilizované ploše umístěny, a to s ohledem na vytvoření zástavby odpovídající danému místu ve výše uvedeném smyslu.**

Část Dotčeného území, zařazená do plochy veřejné vybavenosti V/a3, předpokládá umístění areálové zástavby (a). Ta je vymezena v Návrhu ÚPmB jako *„urbánní struktura zástavby oplocených nebo veřejně přístupných areálů nebo jejich kombinací. Je stanovena zejména v plochách výroby, sportu, veřejné a komerční vybavenosti."*[39] Odůvodnění Návrhu

---

[33] Návrh ÚPmB, textová část, str. 19.
[34] Odůvodnění textové části Návrhu ÚPmB, str. 154.
[35] Odůvodnění textové části Návrhu ÚPmB, str. 155.
[36] Viz Odůvodnění textové části Návrhu ÚPmB, str. 157.
[37] Odůvodnění textové části Návrhu ÚPmB, str. 158.
[38] Odůvodnění textové části Návrhu ÚPmB, str. 158.
[39] Návrh ÚPmB, textová část, str. 64.

ÚPmB uvádí příklady areálové zástavby (Český technologický park, areál VUT v Brně, areál brněnského výstaviště), přičemž je výslovně zmíněno území mezi ulicemi Jihlavská, Kamenice a Netroufalky, složené z několika areálů. Podle odůvodnění Návrhu ÚPmB je areálová zástavba vymezena zejména (ale ne výhradně) v plochách veřejné a komerční vybavenosti a v plochách výroby, přičemž *„rozdíl mezi volnou a areálovou strukturou je v některých případech poměrně malý a vyhodnocení struktury záleží na širších územních souvislostech a vyhodnocení žádoucího cílového stavu v území."*[40] Naproti tomu struktura volné zástavby je vymezena jako *„urbánní struktura, která zahrnuje převážně modernistickou sídlištní zástavbu a dostavbu v kompaktní zástavbě. Je tvořena zejména kombinací solitérních, převážně rezidenčních budov a objektů občanské vybavenosti. Volná prostranství mezi budovami jsou zpravidla veřejně přístupná s vysokým podílem vegetace. Volná zástavba je stanovena zejména v plochách bydlení, smíšených obytných, veřejné a komerční vybavenosti zpravidla mimo kompaktní území města."*[41] Z odůvodnění Návrhu ÚPmB pak plyne, že struktura volné zástavby je tvořena samostatně stojícími objekty různých kategorií (bodové, věžové, deskové, terasové apod.), různého měřítka (výslovně jsou zmíněny bytové nízkopodlažní domy bodového typu, deskové vysokopodlažní domy, věžové domy apod.), volnou strukturou pak může být i plocha, kterou téměř zaplňuje jedna budova a vyhodnocení struktury vychází z celkového kontextu zástavby.[42] A právě o tento kontext jde, přičemž Podatel má za to, že je vymezen nesprávně, přičemž důsledkem je zařazení části Dotčeného území do plochy umožňující areálovou, nikoli volnou zástavbu.

Pozemky parc. č. [redacted] převážná část pozemku parc. č. [redacted] a část pozemku parc. č [redacted] vše v k.ú. Bohunice, jsou zařazeny do stabilizované plochy veřejné vybavenosti V/a3, Návrh ÚPmB tedy umožňuje zastavění této plochy areálovou zástavbou, ačkoli se v současnosti na těchto pozemcích nachází volně stojící stavba rodinného domu, tedy stavba určená toliko k bydlení, nikoli k zajištění veřejné vybavenosti. Do stejné plochy veřejné vybavenosti je dále zahrnuta areálová zástavba veřejné vybavenosti, ohraničená ulicí Netroufalky a Studentská (v tomto obdélníku se mimo jiné nachází ubytovna zdravotních sester a Campea Aparthotel) a konečně jsou do stejné plochy veřejné vybavenosti zahrnuty též oba volně stojící bytové domy Live Up I a Live Up II s přilehlými pozemky, které jsou z hlediska vymezení volné a areálové zástavby v Návrhu ÚPmB (a jeho odůvodnění) volnou zástavbou určenou pro bydlení, nikoli areálovou zástavbou veřejné vybavenosti (bytové domy Live Up I a II a přilehlé pozemky netvoří samostatný areál, ani nejsou součástí sousedních areálů). **Jedná se tak v zásadě o tři dílčí plochy, pro které je charakteristická odlišná zástavba i její struktura, avšak Návrh ÚPmB stávající charakter zástavby v rozporu s § 19 odst. 1 písm. a) a b) StavZ a v rozporu s § 3 odst. 2 až 4 vyhlášky č. 501/2006 Sb.[43] nijak nezohledňuje a vše podřazuje pod jednu plochu veřejné vybavenosti, u které připouští zastavění areálovou zástavbou**, přičemž zvolené struktuře zástavby odpovídá i navržený regulativ výšky budov.[44] Podatel má za to, že Návrh ÚPmB má v maximální možné míře reflektovat stávající charakter zástavby ve stabilizovaných plochách. **Podatel netvrdí, že by Návrh ÚPmB nemohl stanovit jinou koncepci rozvoje uvedené plochy veřejné vybavenosti, avšak v takovém případě by měla být prověřena a odůvodněna potřeba změn v daném území dle § 19 odst. 1 písm. c) StavZ a uvedená plocha by měla být namísto stabilizované plochy vymezena jako plocha změn**, tedy tak, jak to předpokládá § 19 odst. 1 písm. e) StavZ, který výslovně uvádí, že úkolem územního plánování je *„stanovovat podmínky pro provedení změn v území, zejména pak pro umístění a uspořádání staveb s ohledem na stávající charakter a hodnoty území a na využitelnost navazujícího území."* Podatel navíc poukazuje na další úkol územního plánování, uvedený v § 19 odst. 1 písm. o) StavZ, totiž na povinnost uplatňovat při tvorbě územního plánu (tedy i Návrhu ÚPmB) poznatky zejména z oborů architektury, urbanismu, územního plánování a ekologie a památkové péče.

3.2.3 Navržení výškové úrovně zástavby

Kromě již zmíněné struktury zástavby je relevantní též její výškové uspořádání. Podle Návrhu ÚPmB: *„Výškové uspořádání zástavby společně s morfologií terénu vytváří charakteristický obraz města a umožňuje v něm orientaci. ÚPmB stanovuje výškovou kompozici, která je určena k ochraně území a určuje omezení pro výškové řešení staveb."*[45] **Při stanovení regulativu výšky staveb ve vymezených plochách platí v zásadě tytéž úkoly územního plánování,**

---

[40] Odůvodnění textové části Návrhu ÚPmB, str. 167.
[41] Návrh ÚPmB, textová část, s. 64.
[42] Viz Odůvodnění textové části Návrhu ÚPmB, str. 163.
[43] Podle § 3 odst. 1 vyhlášky č. 501/2006 Sb. se k naplňování cílů a úkolů územního plánování (a s ohledem na rozdílné nároky na prostředí) území člení územním plánem na jednotlivé plochy. Plochy se podle § 3 odst. 2 téže vyhlášky vymezují buď podle stávajícího nebo požadovaného způsobu využití (dále jen jako „plochy s rozdílným způsobem využití"), anebo podle významu, kdy se rozlišují plochy zastavitelné, plochy územních rezerv, plochy ke změně stávající zástavby, plochy k obnově nebo opětovnému využití znehodnoceného území a plochy rekonstrukčních a rekultivačních zásahů do území. Plochy s rozdílným způsobem využití se podle § 3 odst. 3 a 4 téže vyhlášky vymezují s ohledem na specifické podmínky a charakter území a lze je dále podrobněji členit.
[44] Návrh ÚPmB stejným způsobem vymezuje výšku rezidenční zástavby, kterou výslovně předpokládá jako nízkopodlažní, čemuž odpovídají zvolené regulativy výškové hladiny 1 a 2.
[45] Návrh ÚPmB, textová část, s. 19.

jaké se uplatní v případě vymezení struktury zástavby v těchto plochách. Návrh ÚPmB musí i v případě stanovení regulativu výšky zástavby vyjít ze stávajícího stavu a odůvodnit případnou změnu, jakou je např. stanovení regulativu výšky zástavby úrovně „3", umožňující v části Dotčeného území, tvořeného pozemky parc. č. [redacted] převážnou částí pozemku parc. č. [redacted] a částí pozemku parc. č. [redacted], vše v k.ú. Bohunice, umístit budovy vysoké 6 – 16 m, případně až o 2 m vyšší, ačkoli výška rodinného domu, který se zde nachází, nepřesahuje 6 m a je tedy dostačující stanovení úrovně „1", určená pro stavby vysoké 3 – 7 m. Podatel s odkazem na výše uvedené konstatuje, že Návrh ÚPmB při stanovení výškové úrovně zástavby v Dotčeném území nereflektoval požadavky § 19 StavZ a § 3 vyhlášky č. 501/2006 Sb.

3.2.4 Vymezení přírodního zázemí v krajině a ochrana zeleně

Součástí urbanistické koncepce je také vymezení volného území, a to z důvodů: *„zachování a rozvoje přírodních hodnot je prostorově specifikováno přírodním zázemím města, které je chráněno před nepřiměřeným stavebním rozvojem a je vymezeno jak v nezastavěném území, tak v území zastavěném. Člení se přitom na přírodní zázemí v krajině…"*[46]. Dotčené území se přitom, jak již bylo uvedeno výše, minimálně svou severní částí nachází v tzv. přírodním zázemí v krajině (vymezeném jako stabilizovaná plocha krajinné zeleně všeobecné, v Návrhu ÚPmB již vymezeném jako plocha lesní), a mělo by tak být chráněno. **Ačkoli přírodní zázemí v krajině v Dotčeném území negativně dotčeno Návrhem ÚPmB není, dochází v dotčeném území k redukci zeleně v rozporu s deklarovanými cíli územního plánu**, kterým je: *„v případě překryvu* (území přírodního zázemí v krajině – pozn. Podatel) *nad plochami stavebními pak zejména návaznosti tohoto uspořádání na volnou krajinu (popř. přírodní zázemí v zástavbě) a zastavěné části města, s cílem dosáhnout uměřeného a vhodného přechodu (přechodového území) mezi zástavbou a přírodním zázemím a podpořit pronikání krajinné zeleně do města a propojování se systémem sídelní zeleně."*[47] Tento „uměřený a vhodný přechod" byl ve stávajícím Platném ÚPmB zajištěn v Dotčeném území vymezením ploch krajinné zeleně všeobecné. Návrh ÚPmB však vymezením plochy V/a3 v Dotčeném území část plochy krajinné zeleně bez náhrady ruší a namísto „uměřeného a vhodného přechodu" mezi zelení v přírodním zázemí v ploše lesní (L) a zelení v navazující ploše V/a3 mimo přírodní zázemí vytváří ostrý kontrast a nadto dále redukuje zeleň, které je v okolní téměř ryze areálové zástavby nedostatek.[48] Podatel zdůrazňuje, že plochy veřejné vybavenosti (V) na rozdíl např. od ploch bydlení (B) nemají ani stanoveno minimální zastoupení zeleně na terénu. Návrh ÚPmB tak v tomto ohledu nerespektuje vlastní deklarované cíle ani charakter a hodnoty Dotčeného území a okolního území, a to přesto, že Návrh ÚPmB údajně klade: *„zásadní důraz na strukturu a funkční uspořádání města a krajiny. Zachování, respektive posílení struktury a obrazu města zajišťuje územní plán prostřednictvím…**Důrazu na kompaktnost města vedoucí k posílení významu a kvality veřejných prostranství. Kompaktnost a intenzita využití území zvyšuje nároky na veřejná prostranství, jejich čitelnou hierarchii**, na prostupnost území, **dostupnosti všech žádoucích funkcí** (mimo jiné **dostupnost pobytových zelených ploch** pro každodenní relaxaci a rekreaci), obdobné platí pro uspořádání a **kvalitu ploch s vegetací. Důrazu na urbanistickou strukturu související s celkovým prostorovým uspořádáním města** (území určeného k zástavbě) a koncepci uspořádání krajiny."*[49]

3.2.5 Návrh Podatele umožňující dosáhnout urbanistických požadavků

Naopak v souladu s deklarovanými cíli Návrhu ÚPmB (a rovněž v souladu s § 19 StavZ a § 3 vyhlášky č. 501/2006 Sb.) by bylo vymezení tří stabilizovaných ploch v Návrhu ÚPmB namísto stávající jediné plochy V/a3, přičemž jedna stabilizovaná plocha veřejné vybavenosti V/a3 by zahrnovala stávající areálovou zástavbu ohraničenou ulicí Netroufalky a Studentská, jak je popsána výše, druhá stabilizovaná plocha bydlení B/v3 by pak zahrnovala stávající obytné domy Live Up I a II s přilehlými pozemky a konečně třetí stabilizovaná plocha bydlení B/v1 by zahrnovala pozemky parc. č. [redacted] a převážnou část pozemku parc. č. 1344, vše v k.ú. Bohunice. Zbývající část Dotčeného území (včetně celého pozemku parc. č. [redacted] v k.ú. Bohunice) by byla i nadále zahrnuta do stabilizované plochy lesní (L). **Toto podatelem navrhované vymezení ploch je také v souladu s rozlišením struktury volné a areálové zástavby a respektuje jednak stávající zástavbu na vymezených plochách** (včetně její výšky), **jednak okolní zástavbu a okolní plochy.** Navíc takové vymezení ploch nebrání ani umístění veřejné vybavenosti – ta může být umístěna nejen v plochách veřejné vybavenosti (V), ale též v plochách bydlení (B) – jakkoli se Podatel domnívá, že je v okolí Dotčeného území dostatek ploch s budovami sloužícími veřejné vybavenosti, primárně v návaznosti na areál kampusu Masarykovy univerzity. Vymezení ploch pro bydlení (B) navíc podle Návrhu ÚPmB vyžaduje zachování minimálně 30% zeleně na terénu (ev. adekvátní kompenzace zeleně na terénu), zatímco v plochách veřejné

---

[46] Odůvodnění textové části Návrhu ÚPmB, str. 157.
[47] Návrh ÚPmB, textová část, s. 42.
[48] Viz areál Fakultní nemocnice Bohunice, areál Masarykovy univerzity a obchodního centra Campus Square, areál obchodního centra Kaufland a kompaktní zástavba vazební věznice.
[49] Odůvodnění textové části Návrhu ÚPmB, str. 149.

vybavenosti není zachování zeleně na terénu vůbec vyžadováno. Dopad na stávající zeleň na terénu by tak byl Podatelem navrženým vymezením nižší, než stávající Návrh ÚPmB, podle něhož má dojít v Dotčeném území i k redukci stávajících ploch krajinné zeleně všeobecné.

3.3 Nedostatečné odůvodnění navržené změny využití Pozemků

Podatel poukazuje na rozsudek Krajského soudu v Praze ze dne 24. 4. 2018, č.j. 50 A 17/2017-63, který se týkal návrhu nového územního plánu obce Byšice, který změnil konkrétní zastavitelné území na nezastavitelné, což mělo dopad na stavební záměr žalobce, který nabyl v daném území pozemky za účelem výstavby rodinných domů se zahradami, kterou předchozí platný a účinný územní plán obce Byšice umožňoval, přičemž žalobce již požádal o vydání územního rozhodnutí. Než však bylo vydáno územní rozhodnutí, došlo k vydání nového územního plánu obce, který již výstavbu rodinných domů v daném území neumožňoval. Žalobce proti takovému postupu namítal mimo jiné **porušení zásady legitimního očekávání, porušení principu kontinuity územního plánování** a neproporcionalitu omezení jeho vlastnických práv. **Krajský soud dospěl k závěru, že postup obce Byšice vykazoval znaky svévole, neboť obec Byšice neodůvodnila faktickou změnu v novém územním plánu závažným důvodem – změny nebyly opřeny o významný veřejný zájem, změny nebyly vyvolány ani významnou změnou okolností relevantních pro územní plánování** (např. prokázání nezastavitelnosti lokality). Krajský soud nepřisvědčil žádnému z důvodů, které uváděla obec Byšice, včetně faktu, že se území nachází v blízkosti nemovité kulturní památky (zámku Byšice), neboť pozemky žalobce nebyly předmětem památkové ochrany v žádné z jejích forem.

Krajský soud poukázal mimo jiné na § 18 odst. 2 StavZ, podle něhož **územní plánování zajišťuje předpoklady pro udržitelný rozvoj území soustavným a komplexním řešením účelného využití a prostorového uspořádání území s cílem dosažení obecně prospěšného souladu veřejných a soukromých zájmů na rozvoji území**. Za tím účelem sleduje společenský a hospodářský potenciál rozvoje. Přitom je třeba, aby **obec Byšice brala při tvorbě nového územního plánu v úvahu legitimní zájmy vlastníků dotčených pozemků**, přičemž podle citovaného ustanovení StavZ má být dosaženo rovnováhy mezi veřejnými a soukromými zájmy, soukromé zájmy neustupují veřejným zájmům.

Krajský soud dále uvedl, že zájem na koncepčním rozvoji lokality není silným veřejným zájmem (takovým je např. zájem na realizaci silničního obchvatu obce, protipovodňové opatření apod.), nýbrž obecným zájmem na harmonickém rozvoji území, což je obecný cíl územního plánování. Pouze proto, že obec Byšice změnila názor na vhodnost a estetickou akceptovatelnost dřívějšího záměru, ho nemůže vypustit z územního plánu bez ohledu na soukromé zájmy (a legitimní očekávání) vlastníka pozemků.

Na základě všech uvedených důvodů pak krajský soud žalobcem napadenou část nového územního plánu obce Byšice zrušil, jeho rozsudek následně potvrdil Nejvyšší správní soud (dále jen „NSS"), a to rozsudkem ze dne 29. 1. 2020, č. j. 9 As 171/2018-50, když zamítl kasační stížnost obce Byšice proti rozsudku krajského soudu. NSS v odst. 56 svého rozsudku ohledně změny využití pozemků žalobce (v důsledku změny územního plánu obce Byšice) uvedl, že: *„je třeba vycházet z toho, že územní plánování je dlouhodobým procesem, který by měl probíhat kontinuálně, tj. nově přijímaná dokumentace by měla navazovat na tu stávající. Neznamená to samozřejmě, že je třeba převzít všechny návrhové plochy; tím by byl vyloučen jakýkoli rozvoj v území. Dotčené osoby nicméně musí mít možnost spolehnout se na určitou stálost územně plánovací dokumentace, respektive kontinuitu jejího vývoje, protože jedině tak jí mohou přizpůsobit své záměry. Je tedy spíše nežádoucí, aby jednou projednané a schválené záměry byly opakovaně znovu posuzovány, přehodnocovány a měněny. Dochází tím k zásahu do legitimního očekávání dotčených osob a k neefektivnímu vynakládání veřejných prostředků…**__Má-li dojít ke změně funkčního určení ploch, pak musí být podložena dostatečně závažnými důvody, opírajícími se buď o relevantní změnu okolností, nebo o to, že původní řešení je věcně nesprávné a vede k závažné kolizi s veřejným zájmem.__"* NSS dále konstatoval, že obec Byšice nemůže ke změně územního plánu přistoupit pouze proto, že změnila svůj názor na zastavitelnost území, a to ani v souvislosti se změnami politické reprezentace obce, neboť *„Územní plán nelze podstatně měnit po každých obecních volbách."*

Podatel se nachází ve srovnatelné situaci se žalobcem v kauze územního plánu obce Byšice, kdy je zasaženo do jeho vlastnického práva a legitimního očekávání, neboť **Návrh ÚPmB zasahuje do jeho vlastnického práva** (snížení hodnoty nemovitosti) **a práv souvisejících** (pohody bydlení), **a to změnou funkčního využití, struktury a výškové hladiny zástavby** v Dotčeném území, totiž vymezením plochy veřejné vybavenosti V/a3 na místě stávajících ploch čistého bydlení (BC) a krajinné zeleně všeobecné (KV). **V Návrhu ÚPmB přitom nejsou uvedeny žádné relevantní důvody odůvodňující takovouto zásadní změnu, dokonce nevyplývá ani z urbanistických, architektonických a estetických požadavků na územní plán**, což Podatel podrobně explikoval výše.

Podatel proto uzavírá, že v případě, že jím podané námitce proti Návrhu ÚPmB nebude vyhověno, obrátí se na místně příslušný soud s návrhem na zrušení odpovídající části Návrhu ÚPmB, přičemž má dle aktuální judikatury správních soudů značnou šanci na úspěch.

Seznam příloh:

Příloha č.1 Fotodokumentace

Příloha č.2 Informativní výpis spoluvlastnických podílů pro pozemek s budovou SVJ LiveUp II č. [redacted] v k.ú. Brno-Bohunice

Příloha č.3 Informativní výpis LV č [redacted] v k.ú. Bohunice

V Brně dne 25. června 2020

[redacted]

Příloha č.1 – fotodokumentace

Srovnání stávajícího výhledu a výhledu po umístění 16 m vysoké budovy, kterou připouští Návrh ÚPmB





Srovnání stávajícího výhledu a výhledu po umístění 6 m vysoké budovy, kterou připouští Návrh ÚPmB – směr Špilberk





Srovnání stávajícího výhledu a výhledu po umístění 16 m vysoké budovy, kterou připouští Návrh ÚPmB - východ





Informace o pozemku







Způsob ochrany nemovitosti

Název
ochr.pásmo nem.kult.pam.,pam.zóny,rezervace,nem.nár.kult.pam

Seznam BPEJ

Parcela nemá evidované BPEJ.

Omezení vlastnického práva

Typ
Upozornění: Omezení a jiné zápisy vztahující se ke spoluvlastníkům se zobrazují u příslušných jednotek

Jiné zápisy

Typ
Upozornění: Omezení a jiné zápisy vztahující se ke spoluvlastníkům se zobrazují u příslušných jednotek
Vlastnictví jednotek
Vznik společenství vlastníků prokázán

Řízení, v rámci kterých byl k nemovitosti zapsán cenový údaj

Seznam jednotek, ke kterým byl zapsán cenový údaj

Více informací k cenovým údajů naleznete v k aplikaci.

Nemovitost je v územním obvodu, kde státní správu katastru nemovitostí ČR vykonává Katastrální úřad pro Jihomoravský kraj, Katastrální pracoviště Brno-město

Zobrazené údaje mají informativní charakter. Platnost k 23.06.2020 21:00:00.

© 2004 - 2020 Český úřad zeměměřický a katastrální

Seznam nemovitostí na LV







Parcelní číslo
[redacted]

Stavby

Na LV nejsou zapsány žádné stavby.

Jednotky

Na LV nejsou zapsány žádné jednotky.

Práva stavby

Na LV nejsou zapsána žádná práva stavby.

Nemovitost je v územním obvodu, kde státní správu katastru nemovitostí ČR vykonává Katastrální úřad pro Jihomoravský kraj, Katastrální pracoviště Brno-město

Zobrazené údaje mají informativní charakter. Platnost k 23.06.2020 21:00:00.

© 2004 - 2020 Český úřad zeměměřický a katastrální

Verze aplikace 5.6.3 build 0

MMB/0296587/2020
Námitky

MMB/0296587/2020

Námitka

Výrok:

Námitce se nevyhovuje.

Odůvodnění:

Podatel nesouhlasí s vymezením předmětné plochy V/a3, která je částečně vymezena na plochách zeleně a umožňuje zde umístění větší budovy v areálové zástavbě, což je v rozporu s platným ÚPmB, který zde umožňoval pouze čisté bydlení. Podatel navrhuje předmětnou část lokality vymezit jako plochu bydlení B/v1 a zbylé dosud nezastavěné části ponechat jako plochy lesní (L).

V návrhu nového ÚPmB jsou severně od ulice Netroufalky navrženy stabilizované plochy pro veřejnou vybavenost V/a3 a stabilizované plochy lesní. V platném ÚPmB jsou zde navrženy návrhové plochy pro občanskou vybavenost – školství, stabilizovaná plocha bydlení čistého a stabilizovaná i návrhová plocha krajinné zeleně. Dle aktuálního stavu z katastru nemovitostí se však na předmětných pozemcích při ulici Netroufalky nachází bytové domy. Z toho důvodu bude vymezení předmětné lokality upraveno.

Severně od ulice Neroufalky bude vymezena stabilizovaná plocha smíšená obytná C/v3 (tam kde se již nachází zástavba) a plocha změn smíšená obytná C/v3 (tam kde zástavba dosud není). Tato plocha změn se stane součástí rozvojové lokality Be-7 a to společně s plochou veřejné vybavenosti V/v3 (původně vymezenou jako V/x). Jižně od ulice Netroufalky bude původně vymezená plocha V/a3 změněna v západní části na stabilizovanou plochu smíšenou obytnou C/v3 a ve východní části na stabilizovanou plochu veřejné vybavenosti V/v3. Vymezení plochy lesní (L) bude v předmětném území zúženo ve prospěch plochy smíšené obytné C.

Věcná podstata způsobů vypořádání předmětného podání zůstává nadále relevantní, přestože návrh nového územního plánu města Brna prošel přepracováním s ohledem na Pokyny ZMB z roku 2022 a byl uveden do jednotného standardu ÚPD dle stavebního zákona a jeho prováděcích předpisů. Výše uvedené texty je tedy nutno chápat také ve smyslu těchto úprav.

7805

Magistrát města Brna
Odbor územního plánování a rozvoje
Kounicova 67
601 67 Brno
ID DS: a7kbrrn

MAGISTRÁT MĚSTA BRNA
Odbor územního plánování a rozvoje
Došlo dne: 29 -06- 2020
Č.j. MMB: 0296588
Příl.:

Podatel: [redacted]

Dat. nar./IČO: [redacted]

Námitky k Návrhu Územního plánu města Brna

Odbor územního plánování a rozvoje Magistrátu města Brna, jako pořizovatel Územního plánu města Brna (dále jen „**pořizovatel**"), veřejnou vyhláškou ze dne 31. 3. 2020, č.j. MMB/0145586/2020, podle ustanovení § 52 zákona č. 183/2006 Sb., o územním plánování a stavební řádu (stavební zákon) (dále jen „**StavZ**"), oznámil veřejné projednání Návrhu Územního plánu města Brna včetně vyhodnocení vlivu na udržitelný rozvoj území (dále jen „**Návrh ÚPmB**") dne 17. 6. 2020 a současně vyzval k podání písemných námitek a připomínek k návrhu, a to do 7 dnů ode dne konání veřejného projednání, tedy do 24. 6. 2020.
Veřejnou vyhláškou pořizovatele ze dne 21. 5. 2020, č.j. MMB/0202272/2020, byl oznámen nový termín konání veřejného projednání, a to ve dnech 22. a 23. 6. 2020 s tím, že lhůta pro podání písemných námitek a připomínek k návrhu končí dne 30. 6. 2020.

Podatel v souladu s ustanovením § 52 odst. 2 a 3 StavZ tímto ve lhůtě uplatňuje k Návrhu ÚPmB své, níže uvedené, **námitky.**

I.
Vymezení území dotčeného námitkami

Námitky se týkají pozemků parc. č. [redacted] vše v k.ú. Bohunice (dále jen „Dotčené území").

II.
Údaje podle katastru nemovitostí dokladující dotčená práva

Podatel je spoluvlastníkem bytové jednotky č. [redacted] v bytovém domě SVJ LiveUp II č.p. [redacted] v ulici Netroufalky a spoluvlastníkem nemovitosti – bytového domu SVJ LiveUp II č.p. [redacted] v ulici Netroufalky, stojící na pozemku parc. č. [redacted] se spoluvlastnickým podílem ve výši [redacted] na společných částech budovy a podílem na souvisejících pozemků dle listu vlastnictví č. [redacted] v k.ú. Bohunice. Uvedené nemovitosti se nachází v sousedství Dotčeného území.

Podatel jako důkaz svého vlastnického práva připojuje ke svým námitkám příslušný výpis z katastru nemovitostí.

Vymezení dotčeného území a údaje podle katastru nemovitostí se vztahují ke všem dále uvedeným námitkám.

III.
Obsah námitek

Vymezením plochy veřejné vybavenosti V/a3 dle Návrhu ÚPmB na části Dotčeného území, konkrétně na pozemcích parc. č. [redacted] převážné části pozemku parc. č. [redacted] a části pozemku parc. č. [redacted] vše v k.ú. Bohunice, dochází k redukci plochy zeleně na terénu a k možnosti na těchto pozemcích umístit budovu většího měřítka vysokou 6 – 16 m a odpovídající areálové zástavbě, což je výrazná změna oproti platnému územnímu plánu města Brna, které na těchto pozemcích připouští umístění prakticky výhradně stavby pro bydlení. Důsledkem je výrazné snížení hodnoty nemovitosti Podatele zásahem do pohody bydlení v podobě omezení výhledu, úbytku oblohové složky a možného zastínění, jakož i dalšími vlivy způsobenými umístěním a následným provozem budovy či budov odpovídajících areálové zástavbě určené pro veřejnou vybavenost. Vymezení plochy veřejné vybavenosti V/a3 je kromě toho v rozporu s cíli a úkoly územního plánování, jak jsou vymezeny v § 18 a 19 StavZ a § 3 an. vyhlášce č. 501/2006 Sb., a v rozporu s předpokládaným obsahem územního plánu dle § 43 odst. 1 StavZ a prováděcích právních předpisů, konkrétně:

- nejsou respektovány urbanistické ani architektonické či estetické požadavky na využívání a prostorové uspořádání území (Dotčeného území a jeho bezprostředního okolí), včetně požadavků a cílů stanovených samotným Návrhem ÚPmB, což se odráží zejména v navržené struktuře zástavby a výškové úrovně takové zástavby;
- podmínky pro umisťování a uspořádání staveb v Dotčeném území nezohledňují charakter území a jeho hodnoty, včetně přírodního zázemí v krajině;
- nejsou dostatečně uplatněny poznatky z oborů architektury, urbanismu a územního plánování.

Změny využití Dotčeného území nejsou ve srovnání se stávajícím stavem náležitě odůvodněny, nejsou v Návrhu ÚPmB vymezeny jako „plochy změn", ačkoli se jedná o změnu využití stabilizovaného území, a představují zásah do legitimního očekávání Podatele a porušení principu kontinuity územního plánování.

Dle Podatele by v souladu s cíli a úkoly územního plánování, s principem kontinuity územního plánování a s legitimním očekáváním Podatele bylo vymezení stabilizované plochy bydlení B/v1 na části Dotčeného území, tvořeného pozemky parc. č. [redacted] a převážnou částí pozemku parc. č. [redacted] a částí pozemku parc. č. [redacted] vše v k.ú. Bohunice, a ponechání zbylé části Dotčeného území (včetně celého pozemku parc. č. [redacted] k.ú. Bohunice) ve stabilizované ploše lesní (L). **Podatel navrhuje, aby pořizovatel prostorové využití Dotčeného území tímto způsobem upravil.**

IV.
Odůvodnění námitek

1. Stávající stav lokality a možná zástavba dle platného územního plánu statutárního města Brna

Dle platného územního plánu statutárního města Brna, vyhlášeného obecně závaznou vyhláškou statutárního města Brna č. 2/2004 o závazných částech Územního plánu města Brna, ve znění pozdějších předpisů (dále jen „**Platný ÚPmB**") jsou pozemky tvořící Dotčené území regulovány následovně:

- pozemky parc. č. [redacted] vše v k.ú. Bohunice, na kterých se již nyní nachází rodinný dům, jsou zařazeny do stabilizované plochy čistého bydlení (BC), ve které je podíl hrubé podlažní plochy (dále jen „HPP") bydlení větší než 80%. V této ploše je přípustné umístění staveb pro bydlení (včetně domů s pečovatelskou službou) a jako jejich součást (tj. 80% HPP objektu musí sloužit bydlení) je možné umístění též obchodů a nerušících provozoven služeb sloužících denním potřebám obyvatel předmětného území (tj. provozovna, která svou kapacitou a druhem nabízených služeb není závislá na zákaznících z jiné části města)[91] anebo jednotlivých zařízení administrativy.[92] Podmíněně přípustné jsou též monofunkční objekty (tj. bez ohledu na procentuální skladbu funkcí umístěných v objektu – za podmínky, že se svým objemem nevymykají charakteru budov v lokalitě), jako jsou malá ubytovací zařízení, nerušící provozovny obchodu, veřejného stravování a služeb, sloužící denní potřebě obyvatel předmětného území, stavby pro kulturní, sociální, zdravotnické, školské

[91] Platný ÚPmB, textová část, str. 15.
[92] Platný ÚPmB, textová část, str. 21.

a sportovní účely za podmínky, že jejich provoz nenaruší obytnou pohodu v lokalitě.[3] Jiné druhy staveb jsou vyloučeny.

- pozemky parc. č. [redacted] vše v k.ú. Bohunice, jsou zařazeny do stabilizované plochy krajinné zeleně všeobecné (KV), přičemž rozvoj této plochy je řízen primárně přírodními procesy a plošná regulace je cílena na ochranu přírodních procesů v krajině. Jedná se současně o plochu nestavební – volnou, ve které je přípustnost nebo podmíněná přípustnost výstavby objektů omezena a regulována účelem využití, přípustné jsou obecně podzemní liniové stavby technické infrastruktury včetně souvisejících zařízení, podzemní liniové dopravní stavby (v Dotčeném území se žádné nenachází ani nejsou vyznačeny) a stavby přípojek technické infrastruktury, podmíněně přípustné jsou jiné druhy podzemních staveb, pokud mají být budovány ve veřejném zájmu a pokud funkce stavby bude v souladu s regulativy.[4] V plochách KV jsou dále přípustné (kromě přirozených, přírodě blízkých dřevinných porostů, travních porostů bez dřevin či bylino-travnaté lady, květnaté louky apod.) pouze vodohospodářské stavby a stavby protipovodňových opatření se zachováním vegetační složky. Dále jsou přípustné pěší a cyklistické stezky, drobné sakrální stavby a drobné stavby pro vzdělávací a výzkumnou činnost.[5]

  Skutečnost, že se jedná o stabilizovanou plochu, pak znamená, že se jedná o dílčí část území, ve kterém se stávající účel a intenzita využití nebude zásadně měnit.

- pozemky parc. č. [redacted] a severní části pozemků parc. č. [redacted] vše v k.ú. Bohunice, jsou zařazeny do návrhové plochy krajinné zeleně všeobecné (KV), tedy do plochy, kde se předpokládá změna účelu nebo intenzity využití. Podmíněně přípustné je *„dočasné využití existujících objektů a volných ploch pro funkci, která nebude v rozporu s funkčním využitím okolních ploch, za podmínky, že způsob využití umožní bezodkladné navrácení pozemku pro realizaci zeleně."*[6] Nepřípustné je umístění reklamních staveb.

Dotčené území se navíc nachází prakticky celým svým rozsahem v oblasti bývalé skládky, což dle názoru podatele znamená, že se jedná o území staticky nestabilní a tedy nevhodné pro bytovou (ev. jakoukoli jinou) zástavbu (podatel nevylučuje, že zástavba i na bývalé skládce možná je, avšak musí jí předcházet provedení sondáže). Současně se všechny výše uvedené pozemky tvořící Dotčené území (vyjma pozemků parc. č [redacted] a prakticky celého pozemku parc. č. [redacted] vše v k.ú. Bohunice), nachází ve volné ploše se zvláštním režimem, jejíž účel využití je stanoven jmenovitě – v tomto případě podle výkresu „U6 Ochranné režimy" se jedná o významný krajinný prvek ve smyslu § 3 odst. 1 písm. b) zákona č. 114/1992 Sb., o ochraně přírody a krajiny, ve znění pozdějších předpisů (dále jen „ZOPK"), tedy o ekologicky, geomorfologicky nebo esteticky hodnotnou část krajiny utvářející její typický vzhled nebo přispívající k udržení její stability. Podle § 4 odst. 2 ZOPK jsou významné krajinné prvky chráněny před poškozováním a ničením. *„Využívají se pouze tak, aby nebyla narušena jejich obnova a nedošlo k ohrožení nebo oslabení jejich stabilizační funkce. K zásahům, které by mohly vést k poškození nebo zničení významného krajinného prvku nebo ohrožení či oslabení jeho ekologicko-stabilizační funkce, si musí ten, kdo takové zásahy zamýšlí, opatřit závazné stanovisko orgánu ochrany přírody. Mezi takové zásahy patří zejména umisťování staveb, pozemkové úpravy, změny kultur pozemků, odvodňování pozemků, úpravy vodních toků a nádrží a těžba nerostů."*

Dotčené území se nachází převážně v klidové zóně, jak je vymezena ve výkrese „U3 – systém ochrany prostředí – ekologické zóny 1:25000", kdy je cílem regulace *„ochrana přírodního charakteru území, ochrana krajinných procesů a vyhovující stav prostorotvorných prvků v území."* Výkres odkazuje ohledně funkcí v zóně na regulaci týkající se ploch krajinné zeleně všeobecné (KV) s tím, že charakter vegetačních objektů není regulován, provozní stavby a intenzivní využití území mohou být přípustné pouze výjimečně. Část pozemků parc. č. [redacted] a převážná část pozemku parc. č. [redacted] vše v k.ú. Bohunice, se nachází také v zóně ekologické stability, tedy v zóně, ve které je cílem regulace obnova ekologické stability území, přípustné jsou pouze vegetační úpravy blízké přírodě a jakákoli výstavba je nepřípustná.

[3] Platný ÚPmB, textová část, str. 21.
[4] Platný ÚPmB, textová část, str. 30.
[5] Platný ÚPmB, textová část, str. 30-31.
[6] Platný ÚPmB, textová část, str. 30.

2. Stav dle Návrhu ÚPmB

Podle textové části Návrhu ÚPmB a grafické části 2.1 - hlavní výkres 1:10000 je Dotčené území zařazeno do stabilizovaných ploch, tedy ploch, kde *„územním plánem stanovené využití území vychází z jeho dosavadního charakteru a potvrzuje jej, nebo na něj bezprostředně navazuje. Jedná se o území, ve kterých se stávající účel využití území nebude zásadním způsobem měnit (podmínky funkčního využití území stanovené v plochách s rozdílným způsobem využití jsou v principu shodné se současným stavem).“* To ovšem neznamená, že by ve stabilizovaném území (tvořeném stabilizovanými plochami) nešlo změnit intenzitu využití území – změna je možná, pokud to umožňuje specifikace prostorového uspořádání, přičemž jsou možné modernizace, revitalizace, přestavby a dostavby, včetně dopravní a technické infrastruktury a veřejných prostranství.[7] Návrh ÚPmB *„ve stabilizovaných plochách umožňuje a podporuje intenzifikaci území (proluk, dostaveb apod.) při zachování struktury a přiměřeného měřítka.“*[8]

Pozemky parc. č. [redacted] převážná část pozemku parc. č. [redacted] a část pozemku parc. č. [redacted] vše v k.ú. Bohunice, jsou zařazeny do stabilizované plochy veřejné vybavenosti (V) s použitými regulativy struktury zástavby areálové (a) a výškové úrovně zástavby (3). Plochy veřejné vybavenosti jsou součástí koncepce občanského vybavení, založené na *„zachování a rozvoji sítě služeb, které plní občanskou funkci tak, aby bylo fungování města udržitelné a kvalita prostředí byla zvyšována.“*[9] Plochy veřejné vybavenosti jsou hájeny pro občanské vybavení zřizované nebo užívané ve veřejném zájmu a mají plnit jinou funkci, než plochy komerční vybavenosti, plochy nákupních center a zvláštních areálů a plochy sportu. Tomu ostatně odpovídají podmínky využití těchto ploch: hlavní je využití pro občanské vybavení veřejného charakteru (tj. pro školství, zdravotnictví, sociální péči, kulturu, veřejnou správu, pohřebnictví apod.), přípustné je *„využití související, podmiňující nebo využití sloužící záměrům hlavnímu využití; bydlení jako součást využití, které slouží záměrům hlavního využití, je přitom přípustné jen za podmínky integrace v záměrech hlavní funkce.“*[10] Z toho plyne, že v Dotčeném území by mohly být umístěny byty pouze jako součásti víceúčelových budov. Nepřípustné je využití ploch (V) pro areály, pro které se vymezují plochy občanského vybavení X (tj. nákupní a zábavní centra a zvláštní areály).

Regulativ struktury zástavby – areálová zástavba (a) – umožňuje na Dotčeném území v ploše (V) umisťovat oplocené nebo veřejně přístupné areály (nebo jejich kombinace). Z regulativu je zřejmé, že tato struktura zástavby nemusí být umisťována pouze v plochách veřejné vybavenosti, ale lze ji umístit i v jiných plochách.[11] V rámci tohoto regulativu lze v Dotčeném území umisťovat různorodou zástavbu s ohledem na účel budov s tím, že *„budovy jsou většího měřítka, popř. různé velikosti, a jsou zpravidla volně umístěné v ploše areálů.“*

Regulativ výškové úrovně zástavby – úroveň (3) – pak v Dotčeném území v ploše (V) umožňuje umisťovat budovy vysoké 6 až 16 m, což je výšková úroveň odpovídající městské zástavbě, obytným sídlištím nebo jejich částem a areálům. Protože se navíc Dotčené území nachází ve výše uvedených stabilizovaných plochách, mohou být stavby vyšší až o 2 m nad maximální výšku stanovenou ve výškové úrovni, za podmínky, že taková výška odpovídá výškovému charakteru výstavby dané ulice (tj. převládajícími výškami staveb v dané ulici nebo výškami v ulici zčásti založenými a pro danou ulici zjevně urbanisticky vhodnými; zjevné urbanistické excesy v dané ulici přitom nejsou pro výškový charakter výstavby určující). Aplikace dalších specifických pravidel pro určování výšky staveb ve stabilizovaných plochách, které se vyznačují nestejnorodou výškovou úrovní zástavby (a která by mohla vést k umístění nižších staveb), je přitom v případě umisťování staveb v Dotčeném území nejednoznačná.[12]

Zbývající pozemky, tj. pozemky parc. č. [redacted] části pozemků parc. č. [redacted] vše v k.ú. Bohunice, jsou zařazeny do stabilizované plochy lesní (L). Tyto plochy slouží k zajištění *„optimálních podmínek pro ochranu a rozvoj přírodních a krajinných hodnot, zejména v nezastavěném území,“*[13] které mají plnit ekologickou a relaxační funkci. Lesní plochy (L) jsou součástí koncepce uspořádání krajiny.[14] Základním cílem koncepce uspořádání krajiny je přitom *„podpora trvale udržitelného rozvoje území, zahrnujícího zachování stávajících estetických, ekologických a rekreačních kvalit krajiny a jejich další rozvoj a podporu*

[7] Návrh ÚPmB, textová část, s. 21.
[8] Návrh ÚPmB, textová část, s. 17.
[9] Návrh ÚPmB, textová část, s. 39.
[10] Návrh ÚPmB, textová část, s. 56.
[11] Návrh ÚPmB, textová část, s. 64.
[12] Návrh ÚPmB, textová část, s. 66.
[13] Návrh ÚPmB, textová část, s. 20.
[14] Návrh ÚPmB, textová část, s. 43.

mimoprodukčních funkcí krajiny. Koncepce uspořádání krajiny působí synergicky s urbanistickou koncepcí města a umožňuje jeho harmonický rozvoj."[15]

Lesní plochy (L) jsou vymezeny za účelem zajištění plnění produkčních a mimoprodukčních funkcí lesa (jedná se o hlavní využití těchto ploch).[16] Přípustné je využití související, podmiňující nebo doplňující hlavní využití. Podmíněně přípustné je pak využití těchto ploch pro sportovní či rekreační účely, avšak za podmínky, že je takové využití slučitelné s hlavním využitím, nenaruší funkci lesa a nejedná se o budovy (což souvisí s tím, že lesní plochy obecně nejsou určeny k umisťování staveb).[17] Nepřípustné využití není specificky stanoveno.

V lesních plochách není možné umisťovat stavby. Návrh ÚPmB z tohoto zákazu stanoví pouze dvě výjimky: první výjimka se týká stávajících objektů pro individuální rekreaci a bydlení (ev. stávající objekty jiného využití), u nichž nesmí být zvětšována zastavěná plocha staveb, ani nesmí být zvyšovány; druhá se týká staveb a zařízení sloužící pro zajištění hlavního, přípustného a podmíněně přípustného využití, za podmínky prokázání plnění či zachování zájmů na úseku správy lesa.

Severní hranice plochy V/a3 kopíruje hranici přírodního zázemí v krajině. Dotčené území se tak minimálně částí pozemků parc. č. [redacted] nachází v tzv. přírodním zázemí v krajině, vymezené v grafické části Návrhu ÚPmB „5.0 Principy uspořádání krajiny – schéma 1:25000" tmavě zelenou svislou šrafurou. Vymezení přírodního zázemí v krajině je přitom součástí tzv. principů uspořádání krajiny, sloužících k *„zajištění ochrany hlavních krajinných hodnot."*[18] Území přírodního zázemí v krajině přitom představuje *„území s mimořádnými přírodními, kulturními a krajinotvornými hodnotami, vymezená za účelem ochrany území před nepřiměřeným stavebním rozvojem, který by ohrozil existenci stávajících hodnot. Mimořádnými přírodními, kulturními a krajinotvornými hodnotami se rozumí zejména v dané lokalitě typické prostorové a druhové uspořádání bioty; v případě překryvu nad plochami stavebními pak zejména návaznosti tohoto uspořádání na volnou krajinu (popř. přírodní zázemí v zástavbě) a zastavěné části města, s cílem dosáhnout uměřeného a vhodného přechodu (přechodového území) mezi zástavbou a přírodním zázemím a podpořit pronikání krajinné zeleně do města a propojování se systémem sídelní zeleně."*[19]

Pouze pro úplnost Podatel uvádí, že se Dotčené území nenachází v žádné Rozvojové lokalitě, jak je definuje Návrh ÚPmB, textová část, na str. 21.

3. K jednotlivým námitkám

3.1 Možný zásah do pohody bydlení

Návrh ÚPmB umožňuje v části Dotčeného území, totiž na pozemcích parc. č. [redacted] převážné části pozemku parc. č. [redacted] a části pozemku parc. č. [redacted] vše v k.ú. Bohunice, zařazených do plochy občanské vybavenosti V/a3 umístit na těchto pozemcích stavbu občanské vybavenosti areálové struktury o výšce 6 – 16 m, resp. až 18 m. Návrh ÚPmB tak představuje poměrně zásadní změnu využití uvedené části Dotčeného území, které je podle Platného ÚPmB zařazeno v části odpovídající pozemkům parc. č. [redacted] vše v k.ú. Bohunice v ploše čistého bydlení (BC), na které se již nyní nachází rodinný dům, v části odpovídající pozemkům parc. č. [redacted] vše v k.ú. Bohunice, pak v ploše krajinné zeleně všeobecné (KV), ve které není možné umisťovat prakticky žádné stavby.

Změnou zařazení pozemků parc. č. [redacted] převážné části pozemku parc. č. [redacted] a části pozemku parc. č. [redacted] vše v k.ú. Bohunice, **je tak umožněno jednak zredukovat stávající zeleň nacházející se na ploše (KV), jednak umístit na tyto pozemky budovu většího měřítka**, například multifunkční komplex sloužící kromě umístění občanské vybavenosti též bydlení. Umístěním takové stavby, kterou Návrh ÚPmB připouští a její umístění by tak bylo v souladu s Návrhem ÚPmB, by došlo k zásadnímu zhoršení tzv. „pohody bydlení", resp. „kvality prostředí"[20] obyvatel sousedních bytových domů Live Up I a Live Up II (dále jen „pohoda bydlení"). Pohoda bydlení byla definována např. rozsudkem Nejvyššího správního soudu ze dne 2. 2. 2006, č.j. 2 As 44/2005-116, jako: *„souhrn činitelů a vlivů, které přispívají k tomu, aby bydlení bylo zdravé a vhodné pro všechny kategorie uživatelů, resp. aby byla vytvořena vhodná atmosféra klidného bydlení; pohoda bydlení je v tomto pojetí dána zejména kvalitou jednotlivých složek*

[15] Návrh ÚPmB, textová část, s. 42.
[16] Návrh ÚPmB, textová část, s. 44.
[17] Návrh ÚPmB, textová část, s. 62.
[18] Návrh ÚPmB, textová část, s. 42.
[19] Návrh ÚPmB, textová část, s. 42.
[20] Pojem „pohoda bydlení" je obsahově totožný s pojmem „kvalita prostředí", jak potvrdil Nejvyšší správní soud v rozsudcích ze dne 27. 10. 2016, č.j. 2 As 174/2016-20 a ze dne 20. 1. 2020, č.j. 1 As 287/2019-28.

životního prostředí, např. nízkou hladinou hluku (z dopravy, výroby, zábavních podniků, ze stavebních prací aj.), čistotou ovzduší, přiměřeným množstvím zeleně, nízkými emisemi pachů a prachu, osluněním apod.; pro zabezpečení pohody bydlení se pak zkoumá intenzita narušení jednotlivých činitelů a jeho důsledky, tedy objektivně existující souhrn činitelů a vlivů, které se posuzují každý jednotlivě a všechny ve vzájemných souvislostech." Nejvyšší správní soud dále v citovaném rozsudku uvádí, že *„správní orgán při posuzování zda je v konkrétním případě pohoda bydlení zajištěna, nemůže ovšem zcela abstrahovat ani od určitých subjektivních hledisek daných způsobem života osob, kterých se má stavba, jejíž vliv na pohodu bydlení je zkoumán, dotýkat; podmínkou zohlednění těchto subjektivních hledisek ovšem je, že způsob života dotčených osob a jejich z toho plynoucí subjektivní nároky na pohodu bydlení nevybočují v podstatné míře od obecných oprávněně požadovatelných standardů se zohledněním místních zvláštností dané lokality.*" V rozsudku ze dne 31. 7. 2013, č.j. 1 As 33/2013-58 NSS uvádí, že smyslem „pohody bydlení" coby jednoho z nároků, které musí být zohledněny při umisťování staveb, je zachování *„zdravého a vhodného prostředí pro všechny kategorie uživatelů, resp. aby byla vytvořena vhodná atmosféra klidného bydlení bez ohledu na případné zamýšlené stavební či jiné aktivity…právní úprava obsažená ve StavZ má vzniku takového stavu předcházet (konkrétně vlivem uskutečnění a užívání stavby).*" Podatel již nyní podotýká, že ačkoli se v citovaných rozsudcích NSS zabývá pohodou bydlení, resp. kvalitou prostředí, v kontextu konkrétních záměrů umisťovaných v území a požadavků vyhlášky Ministerstva pro místní rozvoj č. 501/2006 Sb., o obecných požadavcích na využívání území, ve znění pozdějších předpisů (dále jen „vyhláška č. 501/2006 Sb."), neznamená to, že by nebylo možné namítat zásah do pohody bydlení už v souvislosti s Návrhem ÚPmB, neboť právní předpisy zohledňují pohodu bydlení už při vymezování ploch v rámci územních plánů (srov. § 4, 5 a 8 vyhlášky č. 501/2006 Sb.).

Z dosud uvedeného podle názoru Podatele plyne, že **pojem „pohoda bydlení" zahrnuje celou řadu činitelů, mezi které lze zařadit též případné stínění (úbytek oslunění) umístěnou stavbou a také zhoršení výhledu z bytu Podatele**, jak plyne z rozsudku Nejvyššího správního soudu ze dne 1. 11. 2012, č.j. 8 As 27/2012-113, podle něhož: *„Mezi jednotlivé činitele ovlivňující pohodu bydlení (kvalitu prostředí) náleží také podstatné snížení odstupové vzdálenosti mezi budovami…omezení výhledu…protože i tyto složky se na pohodě bydlení podílejí.*" V uvedeném rozsudku pak NSS mezi činitele ovlivňující pohodu bydlení zařadil také: *„podstatné snížení odstupové vzdálenosti mezi budovami, úbytek oblohové složky, omezení výhledu, a tedy i míra oslunění a osvětlení bytu, a narušení soukromí, protože i tyto složky se na pohodě bydlení podílejí.*" **Podatel proto přikládá k této námitce fotodokumentaci, ze které je zřejmé, jaký vliv by umístění stavby vysoké 16 m** (přičemž není vyloučeno ani umístění stavby vysoké až 18 m) **na části Dotčeného území zařazeného do plochy V/a3 mělo z hlediska výhledu do krajiny** (a samozřejmě i z hlediska úbytku oslunění, oblohové složky a možného narušení soukromí) ve **směru od bytových domů Live Up I a Live Up II ke stávajícímu rodinnému domu** (tj. výhled východním směrem, viz přiložená fotodokumentace, první dvě fotografie).

Zásah do pohody bydlení pak Podatel dále spatřuje ve snížení množství zeleně v Dotčeném území, ve zvýšení hlukové a prachové zátěže v důsledku zvýšení dopravy v Dotčeném území za účelem zajištění dopravní obslužnosti nové výstavby přičemž v tomto ohledu poukazuje na rozsudek NSS ze dne 16. 11. 2007, č.j. 5 As 33/2007-68, z něhož vyplývá, že narušení pohody bydlení může být způsobeno obtěžováním hlukem a dalšími imisemi, např. zvýšeným pohybem osob, případně při poskytování služeb odpovídajících veřejné občanské vybavenosti. Ostatně i z rozsudku NSS ze dne 31. 5. 2011, č.j. 2 As 34/2010-99 vyplývá, že z hlediska posouzení pohody bydlení je třeba vzít v potaz i samotný provoz stavby a zařízení v ní umístěných, tj. provozní externality, neboť i ty jsou určující pro zhodnocení, zda je zachována pohoda bydlení.

Podatel dále zdůrazňuje, že **podmínkou narušení pohody bydlení není porušení právních předpisů** týkajících se umístění budovy nebo jejího provozu, což potvrdil NSS v rozsudcích ze dne 4. 3. 2009, č.j. 6 As 38/2008-123, a ze dne 10. 5. 2010, č.j. 2 As 6/2010-164. Institut pohody bydlení se uplatní i tam, kde nejsou žádné veřejnoprávní regulativy stanoveny (viz rozsudek NSS ze dne 20. 12. 2012, č.j. 1 As 139/2012-40).

Konečným důsledkem snížené pohody bydlení v bytových domech Live Up I a Live Up II pak bude snížení atraktivnosti dané lokality a pokles tržní ceny jednotlivých bytů, tedy i bytu Podatele. V tom spatřuje Podatel zásah do svých práv, který je oprávněn namítat vůči Návrhu ÚPmB.

Podatel zdůrazňuje, **že negativní důsledky umístění stavby vysoké 16 m na výše uvedených pozemcích** parc. č. [redacted] převážné části pozemku parc. č. [redacted] části pozemku parc. č. [redacted] vše v k.ú. Bohunice, přitom **nelze odmítnout jako čistě hypotetické anebo předčasné, neboť umístění takové stavby umožňuje Návrh ÚPmB** (zatímco Platný ÚPmB umístění takové stavby neumožňuje). Soulad umístění záměru s platným a účinným územním

plánem je přitom nezbytnou podmínkou k umístění a následné realizaci takového záměru (tedy budovy vysoké 16 m), jak plyne z § 90 odst. 1 písm. a) StavZ, podle něhož posuzuje stavební úřad, zda je záměr žadatele v souladu s požadavky StavZ a prováděcích právních předpisů, zejména s obecnými požadavky na využívání území (§ 2 odst. 2 písm. e) StavZ), tedy i zda je záměr v souladu s územním plánem. Podatel proto uplatněním této námitky usiluje o to, aby bylo vymezení ploch v Dotčeném území v Návrhu ÚPmB změněno tak, aby reflektovalo požadavky Podatele na pohodu bydlení, tj. aby Podatel nebyl nucen v budoucnu tytéž námitky uplatňovat v územním řízení o umístění takové budovy.

Podatel proto navrhuje, aby došlo ke změně Návrhu ÚPmB tak, aby pozemky parc. č. [redacted] vše v k.ú. Bohunice, které jsou nyní součástí plochy V/a3, **byly zařazeny do samostatné plochy bydlení B/v1**, která by umožňovala umístit na těchto pozemcích stavby pro bydlení volné struktury s výškovou úrovní 3-7 m, tedy s výškovou úrovní, která by zasahovala do pohody bydlení Podatele jen minimálně. **Zbylé pozemky tvořící Dotčené území** (tj. **pozemky parc. č. [redacted] vše v k.ú. Bohunice**) **by měly být zařazeny do stabilizované plochy lesní (L)**, což by lépe odpovídalo jejich stávajícímu zařazení v rámci Platného ÚPmB.

Vymezení této plochy pro bydlení B/v1 by bylo v souladu s § 3 odst. 1 vyhlášky č. 501/2006 Sb. (samotná rozloha takové plochy má zhruba 6421 m^2, plocha zohledňuje požadavky na kvalitu bydlení). Vymezení takovéto plochy v Návrhu ÚPmB přitom nevylučuje umístění staveb občanské vybavenosti: stavby a zařízení občanského vybavení je podle Návrhu ÚPmB přípustné[21] kromě ploch veřejné vybavenosti (V) umisťovat také v jiných plochách s rozdílným způsobem využití[22] – konkrétně v plochách bydlení (B), v plochách smíšených obytných (C), kde se dokonce jedná o jeden z hlavních způsobů využití těchto ploch, totiž *„pro občanské vybavení vymezené v plochách označených V a W, přičemž záměry pro maloobchod jsou přípustné s omezením do 1 500 m2 prodejní plochy"*,[23] v plochách komerční vybavenosti (W), kde se jedná o jeden z hlavních způsobů využití, neboť v plochách komerční vybavenosti lze umístit všechny záměry uvedené v hlavním využití pro plochy veřejné vybavenosti (mezi těmito plochami tak v tomto ohledu není rozdíl). Rovněž podle § 4 odst. 2 vyhlášky č. 501/2006 Sb. lze v ploše bydlení umístit další stavby a zařízení, které nesnižují kvalitu prostředí a pohodu bydlení ve vymezené ploše, jsou slučitelné s bydlením a slouží zejména obyvatelům v takto vymezené ploše.

Konečně vymezení takové plochy by umožňovalo realizaci alespoň části záměru srovnatelného např. se záměrem společnosti FINTIME, s.r.o., která již v minulosti požádala zastupitelstvo městské části Brno-Bohunice o vyjádření se k návrhu na pořízení změny Platného ÚPmB ze dne 12. 7. 2017, spočívající ve změně stávajících ploch BC a KV v Dotčeném území na návrhovou plochu BC s indexem podlažní plochy 0,8 a dále ve zrušení stávající veřejné zeleně.

3.2 Nedodržení požadavků kladených na územní plánování, resp. na územní plán

Podle názoru Podatele je nutné v Návrhu ÚPmB, resp. v nastavení regulativů omezujících dosavadní využití území, zohlednit i širší vztahy v území, jak předpokládá § 18 odst. 2 StavZ, podle něhož územní plánování (pod které pořizování územního plánu statutárního města Brna spadá zcela jednoznačně) *„zajišťuje předpoklady pro udržitelný rozvoj území soustavným a komplexním řešením účelného využití a prostorového uspořádání území s cílem dosažení obecně prospěšného souladu veřejných a soukromých zájmů na rozvoji území. Za tím účelem sleduje společenský a hospodářský potenciál rozvoje."* Cílem územního plánování je vzájemná věcná i časová koordinace veřejných zájmů mezi sebou a se soukromými zájmy v řešeném území.[24] Předpokládá se tedy komplexní posuzování uspořádání území, což dále rozvíjí § 19 odst. 1 StavZ, když řadí mezi úkoly územního plánování také stanovení koncepce rozvoje území, včetně urbanistické koncepce s ohledem na hodnoty a podmínky území (§ 19 odst. 1 písm. b) StavZ), stanovení urbanistických, architektonických a estetických požadavků na využívání a prostorové uspořádání území a na jeho změny, zejména na umístění, uspořádání a řešení staveb a veřejných prostranství (§ 19 odst. 1 písm. d) StavZ), stanovení podmínek pro provedení změn v území, zejména pak pro umístění a uspořádání staveb s ohledem na stávající charakter a hodnoty území a na využitelnost navazujícího území (§ 19 odst. 1 písm. e) StavZ), a uplatňování poznatků zejména z oborů architektury, urbanismu, územního plánování a ekologie a památkové péče (§ 19 odst. 1 písm. o) StavZ). Tomu odpovídá § 43 odst. 1 StavZ, vymezující obsah územního plánu, a příloha č. 7 vyhlášky č.

---

[21] Jedná se o tzv. přípustné využití, vymezené v Návrhu ÚPmB, textové části, na str. 54: *„využití pro účel odlišný, než je hlavní využití, který však není s hlavním využitím v rozporu; umožňuje činnosti, stavby a zařízení, které budou s hlavním způsobem využití související, doplňující nebo podmiňující."*
[22] Návrh ÚPmB, textová část, s. 40.
[23] Návrh ÚPmB, textová část, s. 56.
[24] Machačková, J. a kol. Stavební zákon. Komentář. 3. vydání. Praha: C. H. Beck, 2018, s. 80.

500/2006 Sb., o územně analytických podkladech, územně plánovací dokumentaci a způsobu evidence územně plánovací činnosti, ve znění pozdějších předpisů, která obsah územního plánu dále konkretizuje.

Návrh ÚPmB stanoví jako svůj hlavní cíl *„dosažení vyváženosti a flexibility všech jevů a prvků, které jsou pro tvorbu územního plánu určující. Základní koncepce rozvoje území města vychází z aktuálních koncepčních a strategických dokumentů města Brna."* [25] Návrh ÚPmB má dále mimo jiné sledovat *„rovnováhu mezi zastavěným územím a jeho rozvojovým potenciálem a výjimečným přírodním zázemím města a jeho ochranou...Přírodní zázemí je základní podmínkou pro udržení ekologické stability města a je chráněno především vymezením přírodního zázemí v krajině, přírodního zázemí v zástavbě a ochranou os propojení přírodního zázemí."*[26] Dále Návrh ÚPmB *„chrání a rozvíjí urbanistické a přírodní hodnoty města."*[27] Uvedené cíle se pak mají odrážet v urbanistických hodnotách a architektonickém pojetí.

3.2.1 Urbanistické požadavky

Co se týká urbanistické koncepce, ta je *„...stanovena pro město jako celek a stanovuje požadavky jak na zastavitelné plochy, tak na plochy přestaveb a změn v krajině a na stabilizovaná území, zejména prostřednictvím funkčních a prostorových regulativů."*[28] Mezi základní principy urbanistické koncepce statutárního města Brna patří mimo jiné *„preference intenzifikace a transformace přestavbových území zejména v širším centrum Brna před zastavěním volných ploch."* Pojem „přestavbové území" není v Návrhu ÚPmB definován, lze však dovodit, že by se mělo jednat o plochy přestavby, přičemž plochy přestavby jsou zahrnuty do tzv. rozvojových lokalit (tedy ucelených, graficky vymezených částí území města Brna, která jsou územním plánem určená k přestavbě nebo zástavbě a která jsou vymezena v grafické části Návrhu ÚPmB 1.0 Výkresu základního členění).[29] **Dotčené území však není „přestavbovým územím", není rozvojovou lokalitou, a to navzdory faktu, že vymezení plochy veřejné vybavenosti V/a3** na pozemcích parc. č. [redacted] převážné části pozemku parc. č. [redacted] a části pozemku parc. č [redacted] vše v k.ú. Bohunice, **znamená podstatnou změnu využití těchto pozemků ve srovnání s Platným ÚPmB** (viz výše), totiž **intenzifikaci využití těchto pozemků ve srovnání se stávajícím využitím**, a **Návrh ÚPmB by tak** podle názoru Podatele **měl tuto část Dotčeného území vymezit jako samostatnou rozvojovou lokalitu** podobně, jako je vymezena nejbližší rozvojová lokalita „Be-7 Netroufalky". To by s sebou neslo nutnost podrobněji vymezit uvedenou část Dotčeného území jako přestavbovou lokalitu v „kartách lokalit" a odůvodnit navrženou změnu využití odpovídající části Dotčeného území, což **by bylo v souladu jednak s § 43 odst. 1 StavZ**, podle něhož: *„územní plán...vymezí zastavěné území, plochy a koridory, zejména zastavitelné plochy, plochy změn v krajině a plochy vymezené ke změně stávající zástavby, k obnově nebo opětovnému využití znehodnoceného území (dále jen „plocha přestavby"), pro veřejně prospěšné stavby, pro veřejně prospěšná opatření a pro územní rezervy a stanoví podmínky pro využití těchto ploch a koridorů.",* jednak se základním principem urbanistické koncepce dle Návrhu ÚPmB.

Zásady urbanistické kompozice jsou podrobněji popsány v odůvodnění Návrhu ÚPmB, podle kterého je třeba respektovat zásady urbanistické kompozice, zejména: *„**Posilovat záměry směřující k žádoucí výškové hladině v území, její případné gradaci** (chápané jako zesilování, nebo zeslabování určitého účinku), **kontrastu** (zejména na žádoucích rozhraních) **a umisťování lokálních dominant**. Prostorové uspořádání města v jeho krajinném rámci je utvářeno na základě principů, které je třeba dodržovat a posilovat, popř. prověřit podrobnější územně plánovací dokumentací."*[30] Dále je uvedena zásada: *„**Usilovat o dodržování dlouhodobě založených kompozičních principů, jakými jsou** pohledy na významné dominanty, **průhledy územím, komponované pohledy**, urbanistické osy, pohledové osy, vyhlídkové body a stanoviště, cílové pohledy (tzv. point de vue), veduta města, panorama města apod."*[31] Konečně je zmíněna též zásada: *„Respektovat obecné principy tvorby městské krajiny jakými jsou měřítko a proporce, přiměřenost, rytmus, symetrie a asymetrie a další."*[32]

Podle těchto zásad urbanistické kompozice by mělo být Dotčené území zařazeno do takových ploch, resp. být podřazeno takovým regulativům v Návrhu ÚPmB, které by umožnily dosáhnout jednak žádoucí gradace v podobě zeslabování účinku stávajících několikapatrových staveb v okolí Dotčeného území – bytových domů Live Up I a II a ubytovny zdravotních sester – na okolní plochy zeleně, **jednak by umožnily zachovat stávající průhled**

[25] Návrh ÚPmB, textová část, s. 17.
[26] Návrh ÚPmB, textová část, s. 17.
[27] Návrh ÚPmB, textová část, s. 17.
[28] Návrh ÚPmB, textová část, str. 19.
[29] Návrh ÚPmB, textová část, str. 13.
[30] Odůvodnění textové části Návrhu ÚPmB, str. 147.
[31] Odůvodnění textové části Návrhu ÚPmB, str. 147.
[32] Odůvodnění textové části Návrhu ÚPmB, str. 147.

územím, totiž průhled z bytových domů Live Up I a II směrem k hradu Špilberk a ke Žlutému kopci, kde je viditelná veduta města (viz přiložená fotodokumentace). Takové zařazení Dotčeného území by tudíž bylo v souladu s obsahem Návrhu ÚPmB, podle nehož: *„**Z hlediska urbanistické kompozice jsou důležité pohledově významné plochy**, které chrání území pohledově exponovaná především ve směru z města do volné krajiny a významným způsobem se podílí na celkovém obrazu města…**ÚPmB dále specificky chrání pohledy na vedutu města a pohledově významná území**, která jsou mimořádně hodnotná vzhledem k celkovému obrazu města a krajinnému rázu městské krajiny."* [33] Tomu pak odpovídá odůvodnění Návrhu ÚPmB, když uvádí, že: *„Ve městě Brně se nachází řada území s vysokou hodnotou urbanistického prostředí. Tato území je nutné chránit proti zásahům znehodnocujícím podstatu jejich urbanistické kvality zejména ve smyslu charakteru a uspořádání jejich veřejných prostranství a podstaty jejich výškového uspořádání…**Prostorový obraz území města určeného k zástavbě je charakterizován zejména těmito prvky**: urbanizačním jádrem města na vyvýšeninách ležících na rozhraní dvou rozdílných krajinných typů; **výrazným motivem brněnské veduty, tj. společným působení přírodních vrchů a stavebních dominant Petrova a Špilberku a Žlutého kopce**; radiálně okružním komunikačním systémem a na jeho skeletu vzniklé stavební struktuře; kompaktním způsobem zástavby kolem historického jádra města; svébytnou identitou městských subcenter; pronikáním výběžků vysočin ze severu a západu hluboko do území města. **Ochranu těchto prvků je nutné zajistit zejména při posuzování přípustnosti výškových staveb v území určeném k zástavbě.**"*[34] Ačkoli navržená plocha V/a3 neumožňuje na části Dotčeného území umístit výškové stavby (tj. stavby vysoké alespoň 40 m),[35] z odůvodnění Návrhu ÚPmB vyplývá, že ochranu uvedených prvků charakterizujících prostorový obraz města Brna je nutné zajistit i při posuzování jiných než výškových staveb (viz slovo „zejména"), tedy i při posuzování možného umístění staveb vysokých „pouze" 6 – 16 m, zasahujících do horizontu např. při pohledu z hradu Špilberk nebo ze Žlutého kopce směrem k areálu bohunického kampusu. Návrh ÚPmB totiž nechrání pouze pohledy na vedutu města, ale i pohledy opačným směrem. Dotčené území se přitom nachází těsně za hranicí pohledově významného území (viz výkres „5.0 Principy uspořádání krajiny – schéma 1:25000") a nelze vyloučit, že by nevhodně umístěná zástavba na horizontu mohla tyto pohledy směrem z města narušit. Podatel v této souvislosti poukazuje na fakt, že část Dotčeného území zahrnutého v Návrhu ÚPmB do plochy V/a3 se nachází ve výšce 265-275 m.n.m., přičemž okolní terén směrem k hradu Špilberk a ke Žlutému kopci je nižší (klesá z 265 m.n.m. až na 205 m.n.m.) a ani okolní kopce takovému pohledu z centra města nebrání (viz turistické mapa se zakreslením vrstevnic a přiložená fotodokumentace).

3.2.2 Navržená struktura zástavby

Urbanistická koncepce předpokládá ovlivnění prostorového uspořádání města Brna. **Uspořádání struktury města je v Návrhu ÚPmB stanoveno prostřednictvím dvou regulativů: specifikace struktury zástavby a specifikace výškové úrovně zástavby.**[36] *„Cílem specifikace prostorového uspořádání zástavby základních ploch je dosáhnout kvalitního zapojení zástavby do stavební struktury města a ochrana přírodních a krajinných hodnot města. Struktura je určena vždy v souladu s koncepční zásadou vyváženého města, s polycentrickou strukturou, intenzivně využívajícího zejména svá centrální území."*[37] Dále platí, že specifikace ve stabilizovaných plochách (tedy i v plochách, ve kterých je zařazeno Dotčené území): *„**slouží zejména pro popis struktury jako takové a je vodítkem při přiměřené intenzifikaci území v procesech přestaveb, nástaveb a dostaveb objektu a proluk v základní ploše**. Dalším důvodem pro specifikaci stabilizovaných území je popis charakteristické struktury širšího celku, který je možné využít zejména u navazujících návrhových ploch pro definování vhodného řešení sousedících rozhraní, doplnění struktury popř. pro řešení kompozičních a dalších principů (výšková gradace…) apod."* Podle odůvodnění Návrhu ÚPmB je účelem stanovení urbánní struktury *„vytvoření struktury zástavby města odpovídající danému místu, harmonicky zapojené do přírodního a krajinného prostředí, a vytvoření kvalitní a hierarchizované struktury veřejných a soukromých prostranství umožňující jak obsluhu území, tak pobyt a rekreaci."*[38] **Vymezení typu struktury zástavby v Návrhu ÚPmB tedy není samoúčelné, ale má** (spolu s typem plochy a se specifikací výškové úrovně zástavby) **podstatný vliv na to, jaké stavby budou ve stabilizované ploše umístěny, a to s ohledem na vytvoření zástavby odpovídající danému místu ve výše uvedeném smyslu.**

Část Dotčeného území, zařazená do plochy veřejné vybavenosti V/a3, předpokládá umístění areálové zástavby (a). Ta je vymezena v Návrhu ÚPmB jako *„urbánní struktura zástavby oplocených nebo veřejně přístupných areálů nebo jejich kombinací. Je stanovena zejména v plochách výroby, sportu, veřejné a komerční vybavenosti."*[39] Odůvodnění Návrhu

---

[33] Návrh ÚPmB, textová část, str. 19.
[34] Odůvodnění textové části Návrhu ÚPmB, str. 154.
[35] Odůvodnění textové části Návrhu ÚPmB, str. 155.
[36] Viz Odůvodnění textové části Návrhu ÚPmB, str. 157.
[37] Odůvodnění textové části Návrhu ÚPmB, str. 158.
[38] Odůvodnění textové části Návrhu ÚPmB, str. 158.
[39] Návrh ÚPmB, textová část, str. 64.

ÚPmB uvádí příklady areálové zástavby (Český technologický park, areál VUT v Brně, areál brněnského výstaviště), přičemž je výslovně zmíněno území mezi ulicemi Jihlavská, Kamenice a Netroufalky, složené z několika areálů. Podle odůvodnění Návrhu ÚPmB je areálová zástavba vymezena zejména (ale ne výhradně) v plochách veřejné a komerční vybavenosti a v plochách výroby, přičemž *„rozdíl mezi volnou a areálovou strukturou je v některých případech poměrně malý a vyhodnocení struktury záleží na širších územních souvislostech a vyhodnocení žádoucího cílového stavu v území."*[40] Naproti tomu struktura volné zástavby je vymezena jako *„urbánní struktura, která zahrnuje převážně modernistickou sídlištní zástavbu a dostavbu v kompaktní zástavbě. Je tvořena zejména kombinací solitérních, převážně rezidenčních budov a objektů občanské vybavenosti. Volná prostranství mezi budovami jsou zpravidla veřejně přístupná s vysokým podílem vegetace. Volná zástavba je stanovena zejména v plochách bydlení, smíšených obytných, veřejné a komerční vybavenosti zpravidla mimo kompaktní území města."*[41] Z odůvodnění Návrhu ÚPmB pak plyne, že struktura volné zástavby je tvořena samostatně stojícími objekty různých kategorií (bodové, věžové, deskové, terasové apod.), různého měřítka (výslovně jsou zmíněny bytové nízkopodlažní domy bodového typu, deskové vysokopodlažní domy, věžové domy apod.), volnou strukturou pak může být i plocha, kterou téměř zaplňuje jedna budova a vyhodnocení struktury vychází z celkového kontextu zástavby.[42] A právě o tento kontext jde, přičemž Podatel má za to, že je vymezen nesprávně, přičemž důsledkem je zařazení části Dotčeného území do plochy umožňující areálovou, nikoli volnou zástavbu.

Pozemky parc. č. 1341, 1342, 1345, převážná část pozemku parc. č. 1344 a část pozemku parc. č. 1343/1, vše v k.ú. Bohunice, jsou zařazeny do stabilizované plochy veřejné vybavenosti V/a3, Návrh ÚPmB tedy umožňuje zastavění této plochy areálovou zástavbou, ačkoli se v současnosti na těchto pozemcích nachází volně stojící stavba rodinného domu, tedy stavba určená toliko k bydlení, nikoli k zajištění veřejné vybavenosti. Do stejné plochy veřejné vybavenosti je dále zahrnuta areálová zástavba veřejné vybavenosti, ohraničená ulicí Netroufalky a Studentská (v tomto obdélníku se mimo jiné nachází ubytovna zdravotních sester a Campea Aparthotel) a konečně jsou do stejné plochy veřejné vybavenosti zahrnuty též oba volně stojící bytové domy Live Up I a Live Up II s přilehlými pozemky, které jsou z hlediska vymezení volné a areálové zástavby v Návrhu ÚPmB (a jeho odůvodnění) volnou zástavbou určenou pro bydlení, nikoli areálovou zástavbou veřejné vybavenosti (bytové domy Live Up I a II a přilehlé pozemky netvoří samostatný areál, ani nejsou součástí sousedních areálů). **Jedná se tak v zásadě o tři dílčí plochy, pro které je charakteristická odlišná zástavba i její struktura, avšak Návrh ÚPmB stávající charakter zástavby v rozporu s § 19 odst. 1 písm. a) a b) StavZ a v rozporu s § 3 odst. 2 až 4 vyhlášky č. 501/2006 Sb.[43] nijak nezohledňuje a vše podřazuje pod jednu plochu veřejné vybavenosti, u které připouští zastavění areálovou zástavbou**, přičemž zvolené struktuře zástavby odpovídá i navržený regulativ výšky budov.[44] Podatel má za to, že Návrh ÚPmB má v maximální možné míře reflektovat stávající charakter zástavby ve stabilizovaných plochách. **Podatel netvrdí, že by Návrh ÚPmB nemohl stanovit jinou koncepci rozvoje uvedené plochy veřejné vybavenosti, avšak v takovém případě by měla být prověřena a odůvodněna potřeba změn v daném území dle § 19 odst. 1 písm. c) StavZ a uvedená plocha by měla být namísto stabilizované plochy vymezena jako plocha změn**, tedy tak, jak to předpokládá § 19 odst. 1 písm. e) StavZ, který výslovně uvádí, že úkolem územního plánování je *„stanovovat podmínky pro provedení změn v území, zejména pak pro umístění a uspořádání staveb s ohledem na stávající charakter a hodnoty území a na využitelnost navazujícího území."* Podatel navíc poukazuje na další úkol územního plánování, uvedený v § 19 odst. 1 písm. o) StavZ, totiž na povinnost uplatňovat při tvorbě územního plánu (tedy i Návrhu ÚPmB) poznatky zejména z oborů architektury, urbanismu, územního plánování a ekologie a památkové péče.

3.2.3 Navržení výškové úrovně zástavby

Kromě již zmíněné struktury zástavby je relevantní též její výškové uspořádání. Podle Návrhu ÚPmB: *„Výškové uspořádání zástavby společně s morfologií terénu vytváří charakteristický obraz města a umožňuje v něm orientaci. ÚPmB stanovuje výškovou kompozici, která je určena k ochraně území a určuje omezení pro výškové řešení staveb."*[45] **Při stanovení regulativu výšky staveb ve vymezených plochách platí v zásadě tytéž úkoly územního plánování,**

---

[40] Odůvodnění textové části Návrhu ÚPmB, str. 167.
[41] Návrh ÚPmB, textová část, s. 64.
[42] Viz Odůvodnění textové části Návrhu ÚPmB, str. 163.
[43] Podle § 3 odst. 1 vyhlášky č. 501/2006 Sb. se k naplňování cílů a úkolů územního plánování (a s ohledem na rozdílné nároky na prostředí) území člení územním plánem na jednotlivé plochy. Plochy se podle § 3 odst. 2 téže vyhlášky vymezují buď podle stávajícího nebo požadovaného způsobu využití (dále jen jako „plochy s rozdílným způsobem využití"), anebo podle významu, kdy se rozlišují plochy zastavitelné, plochy územních rezerv, plochy ke změně stávající zástavby, plochy k obnově nebo opětovnému využití znehodnoceného území a plochy rekonstrukčních a rekultivačních zásahů do území. Plochy s rozdílným způsobem využití se podle § 3 odst. 3 a 4 téže vyhlášky vymezují s ohledem na specifické podmínky a charakter území a lze je dále podrobněji členit.
[44] Návrh ÚPmB stejným způsobem vymezuje výšku rezidenční zástavby, kterou výslovně předpokládá jako nízkopodlažní, čemuž odpovídají zvolené regulativy výškové hladiny 1 a 2.
[45] Návrh ÚPmB, textová část, s. 19.

jaké se uplatní v případě vymezení struktury zástavby v těchto plochách. Návrh ÚPmB musí i v případě stanovení regulativu výšky zástavby vyjít ze stávajícího stavu a odůvodnit případnou změnu, jakou je např. stanovení regulativu výšky zástavby úrovně „3", umožňující v části Dotčeného území, tvořeného pozemky parc. č. [redacted] převážnou částí pozemku parc. č. [redacted] a částí pozemku parc. č. [redacted], vše v k.ú. Bohunice, umístit budovy vysoké 6 – 16 m, případně až o 2 m vyšší, ačkoli výška rodinného domu, který se zde nachází, nepřesahuje 6 m a je tedy dostačující stanovení úrovně „1", určená pro stavby vysoké 3 – 7 m. Podatel s odkazem na výše uvedené konstatuje, že Návrh ÚPmB při stanovení výškové úrovně zástavby v Dotčeném území nereflektoval požadavky § 19 StavZ a § 3 vyhlášky č. 501/2006 Sb.

3.2.4 Vymezení přírodního zázemí v krajině a ochrana zeleně

Součástí urbanistické koncepce je také vymezení volného území, a to z důvodů: *„zachování a rozvoje přírodních hodnot je prostorově specifikováno přírodním zázemím města, které je chráněno před nepřiměřeným stavebním rozvojem a je vymezeno jak v nezastavěném území, tak v území zastavěném. Člení se přitom na přírodní zázemí v krajině…"*[46]. Dotčené území se přitom, jak již bylo uvedeno výše, minimálně svou severní částí nachází v tzv. přírodním zázemí v krajině (vymezeném jako stabilizovaná plocha krajinné zeleně všeobecné, v Návrhu ÚPmB již vymezeném jako plocha lesní), a mělo by tak být chráněno. **Ačkoli přírodní zázemí v krajině v Dotčeném území negativně dotčeno Návrhem ÚPmB není, dochází v dotčeném území k redukci zeleně v rozporu s deklarovanými cíli územního plánu**, kterým je: *„v případě překryvu* (území přírodního zázemí v krajině – pozn. Podatel) *nad plochami stavebními pak zejména návaznosti tohoto uspořádání na volnou krajinu (popř. přírodní zázemí v zástavbě) a zastavěné části města, s cílem dosáhnout uměřeného a vhodného přechodu (přechodového území) mezi zástavbou a přírodním zázemím a podpořit pronikání krajinné zeleně do města a propojování se systémem sídelní zeleně."*[47] Tento „uměřený a vhodný přechod" byl ve stávajícím Platném ÚPmB zajištěn v Dotčeném území vymezením ploch krajinné zeleně všeobecné. Návrh ÚPmB však vymezením plochy V/a3 v Dotčeném území část plochy krajinné zeleně bez náhrady ruší a namísto „uměřeného a vhodného přechodu" mezi zelení v přírodním zázemí v ploše lesní (L) a zelení v navazující ploše V/a3 mimo přírodní zázemí vytváří ostrý kontrast a nadto dále redukuje zeleň, které je v okolní téměř ryze areálové zástavby nedostatek.[48] Podatel zdůrazňuje, že plochy veřejné vybavenosti (V) na rozdíl např. od ploch bydlení (B) nemají ani stanoveno minimální zastoupení zeleně na terénu. Návrh ÚPmB tak v tomto ohledu nerespektuje vlastní deklarované cíle ani charakter a hodnoty Dotčeného území a okolního území, a to přesto, že Návrh ÚPmB údajně klade: *„zásadní důraz na strukturu a funkční uspořádání města a krajiny. Zachování, respektive posílení struktury a obrazu města zajišťuje územní plán prostřednictvím…**Důrazu na kompaktnost města vedoucí k posílení významu a kvality veřejných prostranství. Kompaktnost a intenzita využití území zvyšuje nároky na veřejná prostranství, jejich čitelnou hierarchii**, na prostupnost území, **dostupnosti všech žádoucích funkcí** (mimo jiné **dostupnost pobytových zelených ploch** pro každodenní relaxaci a rekreaci), obdobné platí pro uspořádání a **kvalitu ploch s vegetací. Důrazu na urbanistickou strukturu související s celkovým prostorovým uspořádáním města** (území určeného k zástavbě) a koncepci uspořádání krajiny."*[49]

3.2.5 Návrh Podatele umožňující dosáhnout urbanistických požadavků

Naopak v souladu s deklarovanými cíli Návrhu ÚPmB (a rovněž v souladu s § 19 StavZ a § 3 vyhlášky č. 501/2006 Sb.) by bylo vymezení tří stabilizovaných ploch v Návrhu ÚPmB namísto stávající jediné plochy V/a3, přičemž jedna stabilizovaná plocha veřejné vybavenosti V/a3 by zahrnovala stávající areálovou zástavbu ohraničenou ulicí Netroufalky a Studentská, jak je popsána výše, druhá stabilizovaná plocha bydlení B/v3 by pak zahrnovala stávající obytné domy Live Up I a II s přilehlými pozemky a konečně třetí stabilizovaná plocha bydlení B/v1 by zahrnovala pozemky parc. č. [redacted] a převážnou část pozemku parc. č. [redacted] vše v k.ú. Bohunice. Zbývající část Dotčeného území (včetně celého pozemku parc. č. [redacted] v k.ú. Bohunice) by byla i nadále zahrnuta do stabilizované plochy lesní (L). **Toto podatelem navrhované vymezení ploch je také v souladu s rozlišením struktury volné a areálové zástavby a respektuje jednak stávající zástavbu na vymezených plochách** (včetně její výšky), **jednak okolní zástavbu a okolní plochy.** Navíc takové vymezení ploch nebrání ani umístění veřejné vybavenosti – ta může být umístěna nejen v plochách veřejné vybavenosti (V), ale též v plochách bydlení (B) – jakkoli se Podatel domnívá, že je v okolí Dotčeného území dostatek ploch s budovami sloužícími veřejné vybavenosti, primárně v návaznosti na areál kampusu Masarykovy univerzity. Vymezení ploch pro bydlení (B) navíc podle Návrhu ÚPmB vyžaduje zachování minimálně 30% zeleně na terénu (ev. adekvátní kompenzace zeleně na terénu), zatímco v plochách veřejné

[46] Odůvodnění textové části Návrhu ÚPmB, str. 157.
[47] Návrh ÚPmB, textová část, s. 42.
[48] Viz areál Fakultní nemocnice Bohunice, areál Masarykovy univerzity a obchodního centra Campus Square, areál obchodního centra Kaufland a kompaktní zástavba vazební věznice.
[49] Odůvodnění textové části Návrhu ÚPmB, str. 149.

vybavenosti není zachování zeleně na terénu vůbec vyžadováno. Dopad na stávající zeleň na terénu by tak byl Podatelem navrženým vymezením nižší, než stávající Návrh ÚPmB, podle něhož má dojít v Dotčeném území i k redukci stávajících ploch krajinné zeleně všeobecné.

3.3 Nedostatečné odůvodnění navržené změny využití Pozemků

Podatel poukazuje na rozsudek Krajského soudu v Praze ze dne 24. 4. 2018, č.j. 50 A 17/2017-63, který se týkal návrhu nového územního plánu obce Byšice, který změnil konkrétní zastavitelné území na nezastavitelné, což mělo dopad na stavební záměr žalobce, který nabyl v daném území pozemky za účelem výstavby rodinných domů se zahradami, kterou předchozí platný a účinný územní plán obce Byšice umožňoval, přičemž žalobce již požádal o vydání územního rozhodnutí. Než však bylo vydáno územní rozhodnutí, došlo k vydání nového územního plánu obce, který již výstavbu rodinných domů v daném území neumožňoval. Žalobce proti takovému postupu namítal mimo jiné **porušení zásady legitimního očekávání, porušení principu kontinuity územního plánování** a neproporcionalitu omezení jeho vlastnických práv. **Krajský soud dospěl k závěru, že postup obce Byšice vykazoval znaky svévole, neboť obec Byšice neodůvodnila faktickou změnu v novém územním plánu závažným důvodem – změny nebyly opřeny o významný veřejný zájem, změny nebyly vyvolány ani významnou změnou okolností relevantních pro územní plánování** (např. prokázání nezastavitelnosti lokality). Krajský soud nepřisvědčil žádnému z důvodů, které uváděla obec Byšice, včetně faktu, že se území nachází v blízkosti nemovité kulturní památky (zámku Byšice), neboť pozemky žalobce nebyly předmětem památkové ochrany v žádné z jejích forem.

Krajský soud poukázal mimo jiné na § 18 odst. 2 StavZ, podle něhož **územní plánování zajišťuje předpoklady pro udržitelný rozvoj území soustavným a komplexním řešením účelného využití a prostorového uspořádání území s cílem dosažení obecně prospěšného souladu veřejných a soukromých zájmů na rozvoji území**. Za tím účelem sleduje společenský a hospodářský potenciál rozvoje. Přitom je třeba, aby **obec Byšice brala při tvorbě nového územního plánu v úvahu legitimní zájmy vlastníků dotčených pozemků**, přičemž podle citovaného ustanovení StavZ má být dosaženo rovnováhy mezi veřejnými a soukromými zájmy, soukromé zájmy neustupují veřejným zájmům.

Krajský soud dále uvedl, že zájem na koncepčním rozvoji lokality není silným veřejným zájmem (takovým je např. zájem na realizaci silničního obchvatu obce, protipovodňové opatření apod.), nýbrž obecným zájmem na harmonickém rozvoji území, což je obecný cíl územního plánování. Pouze proto, že obec Byšice změnila názor na vhodnost a estetickou akceptovatelnost dřívějšího záměru, ho nemůže vypustit z územního plánu bez ohledu na soukromé zájmy (a legitimní očekávání) vlastníka pozemků.

Na základě všech uvedených důvodů pak krajský soud žalobcem napadenou část nového územního plánu obce Byšice zrušil, jeho rozsudek následně potvrdil Nejvyšší správní soud (dále jen „NSS"), a to rozsudkem ze dne 29. 1. 2020, č. j. 9 As 171/2018-50, když zamítl kasační stížnost obce Byšice proti rozsudku krajského soudu. NSS v odst. 56 svého rozsudku ohledně změny využití pozemků žalobce (v důsledku změny územního plánu obce Byšice) uvedl, že: *„je třeba vycházet z toho, že územní plánování je dlouhodobým procesem, který by měl probíhat kontinuálně, tj. nově přijímaná dokumentace by měla navazovat na tu stávající. Neznamená to samozřejmě, že je třeba převzít všechny návrhové plochy; tím by byl vyloučen jakýkoli rozvoj v území. Dotčené osoby nicméně musí mít možnost spolehnout se na určitou stálost územně plánovací dokumentace, respektive kontinuitu jejího vývoje, protože jedině tak ji mohou přizpůsobit své záměry. Je tedy spíše nežádoucí, aby jednou projednané a schválené záměry byly opakovaně znovu posuzovány, přehodnocovány a měněny. Dochází tím k zásahu do legitimního očekávání dotčených osob a k neefektivnímu vynakládání veřejných prostředků…**__Má-li dojít ke změně funkčního určení ploch, pak musí být podložena dostatečně závažnými důvody, opírajícími se buď o relevantní změnu okolností, nebo o to, že původní řešení je věcně nesprávné a vede k závažné kolizi s veřejným zájmem.__"* NSS dále konstatoval, že obec Byšice nemůže ke změně územního plánu přistoupit pouze proto, že změnila svůj názor na zastavitelnost území, a to ani v souvislosti se změnami politické reprezentace obce, neboť *„Územní plán nelze podstatně měnit po každých obecních volbách."*

Podatel se nachází ve srovnatelné situaci se žalobcem v kauze územního plánu obce Byšice, kdy je zasaženo do jeho vlastnického práva a legitimního očekávání, neboť **Návrh ÚPmB zasahuje do jeho vlastnického práva** (snížení hodnoty nemovitosti) **a práv souvisejících** (pohody bydlení), **a to změnou funkčního využití, struktury a výškové hladiny zástavby** v Dotčeném území, totiž vymezením plochy veřejné vybavenosti V/a3 na místě stávajících ploch čistého bydlení (BC) a krajinné zeleně všeobecné (KV). **V Návrhu ÚPmB přitom nejsou uvedeny žádné relevantní důvody odůvodňující takovouto zásadní změnu, dokonce nevyplývá ani z urbanistických, architektonických a estetických požadavků na územní plán**, což Podatel podrobně explikoval výše.

Podatel proto uzavírá, že v případě, že jím podané námitce proti Návrhu ÚPmB nebude vyhověno, obrátí se na místně příslušný soud s návrhem na zrušení odpovídající části Návrhu ÚPmB, přičemž má dle aktuální judikatury správních soudů značnou šanci na úspěch.

Seznam příloh:

Příloha č.1 Fotodokumentace

Příloha č.2 Informativní výpis spoluvlastnických podílů pro pozemek s budovou SVJ LiveUp II č. [redacted] v k.ú. Brno-Bohunice

Příloha č.3 Informativní výpis LV č. [redacted] v k.ú. Bohunice

V Brně dne 25. června 2020

[redacted]

Příloha č.1 – fotodokumentace

Srovnání stávajícího výhledu a výhledu po umístění 16 m vysoké budovy, kterou připouští Návrh ÚPmB





Srovnání stávajícího výhledu a výhledu po umístění 6 m vysoké budovy, kterou připouští Návrh ÚPmB – směr Špilberk





Srovnání stávajícího výhledu a výhledu po umístění 16 m vysoké budovy, kterou připouští Návrh ÚPmB - východ





Informace o pozemku







Omezení vlastnického práva

Typ
Upozornění: Omezení a jiné zápisy vztahující se ke spoluvlastníkům se zobrazují u příslušných jednotek

Jiné zápisy

Typ
Upozornění: Omezení a jiné zápisy vztahující se ke spoluvlastníkům se zobrazují u příslušných jednotek
Vlastnictví jednotek
Vznik společenství vlastníků prokázán

Řízení, v rámci kterých byl k nemovitosti zapsán cenový údaj

Seznam jednotek, ke kterým byl zapsán cenový údaj

Více informací k cenovým údajů naleznete v k aplikaci.

Nemovitost je v územním obvodu, kde státní správu katastru nemovitostí ČR vykonává Katastrální úřad pro Jihomoravský kraj, Katastrální pracoviště Brno-město

Zobrazené údaje mají informativní charakter. Platnost k 23.06.2020 21:00:00.

© 2004 - 2020 Český úřad zeměměřický a katastrální

Seznam nemovitostí na LV







Parcelní číslo

[redacted]

Stavby

Na LV nejsou zapsány žádné stavby.

Jednotky

Na LV nejsou zapsány žádné jednotky.

Práva stavby

Na LV nejsou zapsána žádná práva stavby.

Nemovitost je v územním obvodu, kde státní správu katastru nemovitostí ČR vykonává Katastrální úřad pro Jihomoravský kraj, Katastrální pracoviště Brno-město

Zobrazené údaje mají informativní charakter. Platnost k 23.06.2020 21:00:00.

© 2004 - 2020 Český úřad zeměměřický a katastrální

Verze aplikace 5.6.3 build 0

MMB/0296588/2020
Námitky

MMB/0296588/2020

Námitka

Výrok:

Námitce se nevyhovuje.

Odůvodnění:

Podatel nesouhlasí s vymezením předmětné plochy V/a3, která je částečně vymezena na plochách zeleně a umožňuje zde umístění větší budovy v areálové zástavbě, což je v rozporu s platným ÚPmB, který zde umožňoval pouze čisté bydlení. Podatel navrhuje předmětnou část lokality vymezit jako plochu bydlení B/v1 a zbylé dosud nezastavěné části ponechat jako plochy lesní (L).

V návrhu nového ÚPmB jsou severně od ulice Netroufalky navrženy stabilizované plochy pro veřejnou vybavenost V/a3 a stabilizované plochy lesní. V platném ÚPmB jsou zde navrženy návrhové plochy pro občanskou vybavenost – školství, stabilizovaná plocha bydlení čistého a stabilizovaná i návrhová plocha krajinné zeleně. Dle aktuálního stavu z katastru nemovitostí se však na předmětných pozemcích při ulici Netroufalky nachází bytové domy. Z toho důvodu bude vymezení předmětné lokality upraveno.

Severně od ulice Neroufalky bude vymezena stabilizovaná plocha smíšená obytná C/v3 (tam kde se již nachází zástavba) a plocha změn smíšená obytná C/v3 (tam kde zástavba dosud není). Tato plocha změn se stane součástí rozvojové lokality Be-7 a to společně s plochou veřejné vybavenosti V/v3 (původně vymezenou jako V/x). Jižně od ulice Netroufalky bude původně vymezená plocha V/a3 změněna v západní části na stabilizovanou plochu smíšenou obytnou C/v3 a ve východní části na stabilizovanou plochu veřejné vybavenosti V/v3. Vymezení plochy lesní (L) bude v předmětném území zúženo ve prospěch plochy smíšené obytné C.

Věcná podstata způsobů vypořádání předmětného podání zůstává nadále relevantní, přestože návrh nového územního plánu města Brna prošel přepracováním s ohledem na Pokyny ZMB z roku 2022 a byl uveden do jednotného standardu ÚPD dle stavebního zákona a jeho prováděcích předpisů. Výše uvedené texty je tedy nutno chápat také ve smyslu těchto úprav.

7304

Magistrát města Brna
Odbor územního plánování a rozvoje
Kounicova 67
601 67 Brno
ID DS: a7kbrrn

MAGISTRÁT MĚSTA BRNA
Odbor územního plánování a rozvoje
Došlo dne: 29 -06- 2020
Č.j. MMB: 0296589
Příl.:

Podatel: [redacted]

Dat. nar./IČO: [redacted]

Námitky k Návrhu Územního plánu města Brna

Odbor územního plánování a rozvoje Magistrátu města Brna, jako pořizovatel Územního plánu města Brna (dále jen „**pořizovatel**"), veřejnou vyhláškou ze dne 31. 3. 2020, č.j. MMB/0145586/2020, podle ustanovení § 52 zákona č. 183/2006 Sb., o územním plánování a stavební řádu (stavební zákon) (dále jen „**StavZ**"), oznámil veřejné projednání Návrhu Územního plánu města Brna včetně vyhodnocení vlivu na udržitelný rozvoj území (dále jen „**Návrh ÚPmB**") dne 17. 6. 2020 a současně vyzval k podání písemných námitek a připomínek k návrhu, a to do 7 dnů ode dne konání veřejného projednání, tedy do 24. 6. 2020.
Veřejnou vyhláškou pořizovatele ze dne 21. 5. 2020, č.j. MMB/0202272/2020, byl oznámen nový termín konání veřejného projednání, a to ve dnech 22. a 23. 6. 2020 s tím, že lhůta pro podání písemných námitek a připomínek k návrhu končí dne 30. 6. 2020.

Podatel v souladu s ustanovením § 52 odst. 2 a 3 StavZ tímto ve lhůtě uplatňuje k Návrhu ÚPmB své, níže uvedené, **námitky.**

I.
Vymezení území dotčeného námitkami

Námitky se týkají pozemků parc. č. [redacted] vše v k.ú. Bohunice (dále jen „Dotčené území").

II.
Údaje podle katastru nemovitostí dokladující dotčená práva

Podatel je spoluvlastníkem bytové jednotky č. [redacted] v bytovém domě SVJ LiveUp II č.p. [redacted] v ulici Netroufalky a spoluvlastníkem nemovitosti – bytového domu SVJ LiveUp II č.p. [redacted] v ulici Netroufalky, stojící na pozemku parc. č. [redacted] se spoluvlastnickým podílem ve výši [redacted] na společných částech budovy a podílem na souvisejících pozemků dle listu vlastnictví č. [redacted] v k.ú. Bohunice. Uvedené nemovitosti se nachází v sousedství Dotčeného území.

Podatel jako důkaz svého vlastnického práva připojuje ke svým námitkám příslušný výpis z katastru nemovitostí.

Vymezení dotčeného území a údaje podle katastru nemovitostí se vztahují ke všem dále uvedeným námitkám.

III.
Obsah námitek

Vymezením plochy veřejné vybavenosti V/a3 dle Návrhu ÚPmB na části Dotčeného území, konkrétně na pozemcích parc. č. [redacted] převážné části pozemku parc. č. [redacted] a části pozemku parc. č. [redacted] vše v k.ú. Bohunice, dochází k redukci plochy zeleně na terénu a k možnosti na těchto pozemcích umístit budovu většího měřítka vysokou 6 – 16 m a odpovídající areálové zástavbě, což je výrazná změna oproti platnému územnímu plánu města Brna, které na těchto pozemcích připouští umístění prakticky výhradně stavby pro bydlení. Důsledkem je výrazné snížení hodnoty nemovitosti Podatele zásahem do pohody bydlení v podobě omezení výhledu, úbytku oblohové složky a možného zastínění, jakož i dalšími vlivy způsobenými umístěním a následným provozem budovy či budov odpovídajících areálové zástavbě určené pro veřejnou vybavenost. Vymezení plochy veřejné vybavenosti V/a3 je kromě toho v rozporu s cíli a úkoly územního plánování, jak jsou vymezeny v § 18 a 19 StavZ a § 3 an. vyhlášce č. 501/2006 Sb., a v rozporu s předpokládaným obsahem územního plánu dle § 43 odst. 1 StavZ a prováděcích právních předpisů, konkrétně:

- nejsou respektovány urbanistické ani architektonické či estetické požadavky na využívání a prostorové uspořádání území (Dotčeného území a jeho bezprostředního okolí), včetně požadavků a cílů stanovených samotným Návrhem ÚPmB, což se odráží zejména v navržené struktuře zástavby a výškové úrovně takové zástavby;
- podmínky pro umisťování a uspořádání staveb v Dotčeném území nezohledňují charakter území a jeho hodnoty, včetně přírodního zázemí v krajině;
- nejsou dostatečně uplatněny poznatky z oborů architektury, urbanismu a územního plánování.

Změny využití Dotčeného území nejsou ve srovnání se stávajícím stavem náležitě odůvodněny, nejsou v Návrhu ÚPmB vymezeny jako „plochy změn", ačkoli se jedná o změnu využití stabilizovaného území, a představují zásah do legitimního očekávání Podatele a porušení principu kontinuity územního plánování.

Dle Podatele by v souladu s cíli a úkoly územního plánování, s principem kontinuity územního plánování a s legitimním očekáváním Podatele bylo vymezení stabilizované plochy bydlení B/v1 na části Dotčeného území, tvořeného pozemky parc. č. [redacted] a převážnou částí pozemku parc. č. [redacted] a částí pozemku parc. č. [redacted], vše v k.ú. Bohunice, a ponechání zbylé části Dotčeného území (včetně celého pozemku parc. č. [redacted] v k.ú. Bohunice) ve stabilizované ploše lesní (L). **Podatel navrhuje, aby pořizovatel prostorové využití Dotčeného území tímto způsobem upravil.**

IV.
Odůvodnění námitek

1. Stávající stav lokality a možná zástavba dle platného územního plánu statutárního města Brna

Dle platného územního plánu statutárního města Brna, vyhlášeného obecně závaznou vyhláškou statutárního města Brna č. 2/2004 o závazných částech Územního plánu města Brna, ve znění pozdějších předpisů (dále jen „**Platný ÚPmB**") jsou pozemky tvořící Dotčené území regulovány následovně:

- pozemky parc. č. [redacted] vše v k.ú. Bohunice, na kterých se již nyní nachází rodinný dům, jsou zařazeny do stabilizované plochy čistého bydlení (BC), ve které je podíl hrubé podlažní plochy (dále jen „HPP") bydlení větší než 80%. V této ploše je přípustné umístění staveb pro bydlení (včetně domů s pečovatelskou službou) a jako jejich součást (tj. 80% HPP objektu musí sloužit bydlení) je možné umístění též obchodů a nerušících provozoven služeb sloužících denním potřebám obyvatel předmětného území (tj. provozovna, která svou kapacitou a druhem nabízených služeb není závislá na zákaznících z jiné části města)[77] anebo jednotlivých zařízení administrativy.[78] Podmíněně přípustné jsou též monofunkční objekty (tj. bez ohledu na procentuální skladbu funkcí umístěných v objektu – za podmínky, že se svým objemem nevymykají charakteru budov v lokalitě), jako jsou malá ubytovací zařízení, nerušící provozovny obchodu, veřejného stravování a služeb, sloužící denní potřebě obyvatel předmětného území, stavby pro kulturní, sociální, zdravotnické, školské

[77] Platný ÚPmB, textová část, str. 15.
[78] Platný ÚPmB, textová část, str. 21.

a sportovní účely za podmínky, že jejich provoz nenaruší obytnou pohodu v lokalitě.[3] Jiné druhy staveb jsou vyloučeny.

- pozemky parc. č. [redacted] vše v k.ú. Bohunice, jsou zařazeny do stabilizované plochy krajinné zeleně všeobecné (KV), přičemž rozvoj této plochy je řízen primárně přírodními procesy a plošná regulace je cílena na ochranu přírodních procesů v krajině. Jedná se současně o plochu nestavební – volnou, ve které je přípustnost nebo podmíněná přípustnost výstavby objektů omezena a regulována účelem využití, přípustné jsou obecně podzemní liniové stavby technické infrastruktury včetně souvisejících zařízení, podzemní liniové dopravní stavby (v Dotčeném území se žádné nenachází ani nejsou vyznačeny) a stavby přípojek technické infrastruktury, podmíněně přípustné jsou jiné druhy podzemních staveb, pokud mají být budovány ve veřejném zájmu a pokud funkce stavby bude v souladu s regulativy.[4] V plochách KV jsou dále přípustné (kromě přirozených, přírodě blízkých dřevinných porostů, travních porostů bez dřevin či bylino-travnaté lady, květnaté louky apod.) pouze vodohospodářské stavby a stavby protipovodňových opatření se zachováním vegetační složky. Dále jsou přípustné pěší a cyklistické stezky, drobné sakrální stavby a drobné stavby pro vzdělávací a výzkumnou činnost.[5]

  Skutečnost, že se jedná o stabilizovanou plochu, pak znamená, že se jedná o dílčí část území, ve kterém se stávající účel a intenzita využití nebude zásadně měnit.

- pozemky parc. č. [redacted] a severní části pozemků parc. č. [redacted] vše v k.ú. Bohunice, jsou zařazeny do návrhové plochy krajinné zeleně všeobecné (KV), tedy do plochy, kde se předpokládá změna účelu nebo intenzity využití. Podmíněně přípustné je *„dočasné využití existujících objektů a volných ploch pro funkci, která nebude v rozporu s funkčním využitím okolních ploch, za podmínky, že způsob využití umožní bezodkladné navrácení pozemku pro realizaci zeleně."*[6] Nepřípustné je umístění reklamních staveb.

Dotčené území se navíc nachází prakticky celým svým rozsahem v oblasti bývalé skládky, což dle názoru podatele znamená, že se jedná o území staticky nestabilní a tedy nevhodné pro bytovou (ev. jakoukoli jinou) zástavbu (podatel nevylučuje, že zástavba i na bývalé skládce možná je, avšak musí jí předcházet provedení sondáže). Současně se všechny výše uvedené pozemky tvořící Dotčené území (vyjma pozemků parc. č. [redacted] a prakticky celého pozemku parc. č. [redacted] vše v k.ú. Bohunice), nachází ve volné ploše se zvláštním režimem, jejíž účel využití je stanoven jmenovitě – v tomto případě podle výkresu „U6 Ochranné režimy" se jedná o významný krajinný prvek ve smyslu § 3 odst. 1 písm. b) zákona č. 114/1992 Sb., o ochraně přírody a krajiny, ve znění pozdějších předpisů (dále jen „ZOPK"), tedy o ekologicky, geomorfologicky nebo esteticky hodnotnou část krajiny utvářející její typický vzhled nebo přispívající k udržení její stability. Podle § 4 odst. 2 ZOPK jsou významné krajinné prvky chráněny před poškozováním a ničením. *„Využívají se pouze tak, aby nebyla narušena jejich obnova a nedošlo k ohrožení nebo oslabení jejich stabilizační funkce. K zásahům, které by mohly vést k poškození nebo zničení významného krajinného prvku nebo ohrožení či oslabení jeho ekologicko-stabilizační funkce, si musí ten, kdo takové zásahy zamýšlí, opatřit závazné stanovisko orgánu ochrany přírody. Mezi takové zásahy patří zejména umisťování staveb, pozemkové úpravy, změny kultur pozemků, odvodňování pozemků, úpravy vodních toků a nádrží a těžba nerostů."*

Dotčené území se nachází převážně v klidové zóně, jak je vymezena ve výkrese „U3 – systém ochrany prostředí – ekologické zóny 1:25000", kdy je cílem regulace *„ochrana přírodního charakteru území, ochrana krajinných procesů a vyhovující stav prostorotvorných prvků v území."* Výkres odkazuje ohledně funkcí v zóně na regulaci týkající se ploch krajinné zeleně všeobecné (KV) s tím, že charakter vegetačních objektů není regulován, provozní stavby a intenzivní využití území mohou být přípustné pouze výjimečně. Část pozemků parc. č. [redacted] a převážná část pozemku parc. č. [redacted] vše v k.ú. Bohunice, se nachází také v zóně ekologické stability, tedy v zóně, ve které je cílem regulace obnova ekologické stability území, přípustné jsou pouze vegetační úpravy blízké přírodě a jakákoli výstavba je nepřípustná.

[3] Platný ÚPmB, textová část, str. 21.
[4] Platný ÚPmB, textová část, str. 30.
[5] Platný ÚPmB, textová část, str. 30-31.
[6] Platný ÚPmB, textová část, str. 30.

2. Stav dle Návrhu ÚPmB

Podle textové části Návrhu ÚPmB a grafické části 2.1 - hlavní výkres 1:10000 je Dotčené území zařazeno do stabilizovaných ploch, tedy ploch, kde *„územním plánem stanovené využití území vychází z jeho dosavadního charakteru a potvrzuje jej, nebo na něj bezprostředně navazuje. Jedná se o území, ve kterých se stávající účel využití území nebude zásadním způsobem měnit (podmínky funkčního využití území stanovené v plochách s rozdílným způsobem využití jsou v principu shodné se současným stavem).“* To ovšem neznamená, že by ve stabilizovaném území (tvořeném stabilizovanými plochami) nešlo změnit intenzitu využití území – změna je možná, pokud to umožňuje specifikace prostorového uspořádání, přičemž jsou možné modernizace, revitalizace, přestavby a dostavby, včetně dopravní a technické infrastruktury a veřejných prostranství.[7] Návrh ÚPmB *„ve stabilizovaných plochách umožňuje a podporuje intenzifikaci území (proluk, dostaveb apod.) při zachování struktury a přiměřeného měřítka.“*[8]

Pozemky parc. č. [redacted] převážná část pozemku parc. č. [redacted] a část pozemku parc. č. [redacted] vše v k.ú. Bohunice, jsou zařazeny do stabilizované plochy veřejné vybavenosti (V) s použitými regulativy struktury zástavby areálové (a) a výškové úrovně zástavby (3). Plochy veřejné vybavenosti jsou součástí koncepce občanského vybavení, založené na *„zachování a rozvoji sítě služeb, které plní občanskou funkci tak, aby bylo fungování města udržitelné a kvalita prostředí byla zvyšována.“*[9] Plochy veřejné vybavenosti jsou hájeny pro občanské vybavení zřizované nebo užívané ve veřejném zájmu a mají plnit jinou funkci, než plochy komerční vybavenosti, plochy nákupních center a zvláštních areálů a plochy sportu. Tomu ostatně odpovídají podmínky využití těchto ploch: hlavní je využití pro občanské vybavení veřejného charakteru (tj. pro školství, zdravotnictví, sociální péči, kulturu, veřejnou správu, pohřebnictví apod.), přípustné je *„využití související, podmiňující nebo využití sloužící záměrům hlavnímu využití; bydlení jako součást využití, které slouží záměrům hlavního využití, je přitom přípustné jen za podmínky integrace v záměrech hlavní funkce.“*[10] Z toho plyne, že v Dotčeném území by mohly být umístěny byty pouze jako součásti víceúčelových budov. Nepřípustné je využití ploch (V) pro areály, pro které se vymezují plochy občanského vybavení X (tj. nákupní a zábavní centra a zvláštní areály).

Regulativ struktury zástavby – areálová zástavba (a) – umožňuje na Dotčeném území v ploše (V) umisťovat oplocené nebo veřejně přístupné areály (nebo jejich kombinace). Z regulativu je zřejmé, že tato struktura zástavby nemusí být umisťována pouze v plochách veřejné vybavenosti, ale lze ji umístit i v jiných plochách.[11] V rámci tohoto regulativu lze v Dotčeném území umisťovat různorodou zástavbu s ohledem na účel budov s tím, že *„budovy jsou většího měřítka, popř. různé velikosti, a jsou zpravidla volně umístěné v ploše areálů.“*

Regulativ výškové úrovně zástavby – úroveň (3) – pak v Dotčeném území v ploše (V) umožňuje umisťovat budovy vysoké 6 až 16 m, což je výšková úroveň odpovídající městské zástavbě, obytným sídlištím nebo jejich částem a areálům. Protože se navíc Dotčené území nachází ve výše uvedených stabilizovaných plochách, mohou být stavby vyšší až o 2 m nad maximální výšku stanovenou ve výškové úrovni, za podmínky, že taková výška odpovídá výškovému charakteru výstavby dané ulice (tj. převládajícími výškami staveb v dané ulici nebo výškami v ulici zčásti založenými a pro danou ulici zjevně urbanisticky vhodnými; zjevné urbanistické excesy v dané ulici přitom nejsou pro výškový charakter výstavby určující). Aplikace dalších specifických pravidel pro určování výšky staveb ve stabilizovaných plochách, které se vyznačují nestejnorodou výškovou úrovní zástavby (a která by mohla vést k umístění nižších staveb), je přitom v případě umisťování staveb v Dotčeném území nejednoznačná.[12]

Zbývající pozemky, tj. pozemky parc. č. [redacted] části pozemků parc. č. [redacted] vše v k.ú. Bohunice, jsou zařazeny do stabilizované plochy lesní (L). Tyto plochy slouží k zajištění *„optimálních podmínek pro ochranu a rozvoj přírodních a krajinných hodnot, zejména v nezastavěném území,“*[13] které mají plnit ekologickou a relaxační funkci. Lesní plochy (L) jsou součástí koncepce uspořádání krajiny.[14] Základním cílem koncepce uspořádání krajiny je přitom *„podpora trvale udržitelného rozvoje území, zahrnujícího zachování stávajících estetických, ekologických a rekreačních kvalit krajiny a jejich další rozvoj a podporu*

[7] Návrh ÚPmB, textová část, s. 21.
[8] Návrh ÚPmB, textová část, s. 17.
[9] Návrh ÚPmB, textová část, s. 39.
[10] Návrh ÚPmB, textová část, s. 56.
[11] Návrh ÚPmB, textová část, s. 64.
[12] Návrh ÚPmB, textová část, s. 66.
[13] Návrh ÚPmB, textová část, s. 20.
[14] Návrh ÚPmB, textová část, s. 43.

mimoprodukčních funkcí krajiny. Koncepce uspořádání krajiny působí synergicky s urbanistickou koncepcí města a umožňuje jeho harmonický rozvoj."[15]

Lesní plochy (L) jsou vymezeny za účelem zajištění plnění produkčních a mimoprodukčních funkcí lesa (jedná se o hlavní využití těchto ploch).[16] Přípustné je využití související, podmiňující nebo doplňující hlavní využití. Podmíněně přípustné je pak využití těchto ploch pro sportovní či rekreační účely, avšak za podmínky, že je takové využití slučitelné s hlavním využitím, nenaruší funkci lesa a nejedná se o budovy (což souvisí s tím, že lesní plochy obecně nejsou určeny k umisťování staveb).[17] Nepřípustné využití není specificky stanoveno.

V lesních plochách není možné umisťovat stavby. Návrh ÚPmB z tohoto zákazu stanoví pouze dvě výjimky: první výjimka se týká stávajících objektů pro individuální rekreaci a bydlení (ev. stávající objekty jiného využití), u nichž nesmí být zvětšována zastavěná plocha staveb, ani nesmí být zvyšovány; druhá se týká staveb a zařízení sloužící pro zajištění hlavního, přípustného a podmíněně přípustného využití, za podmínky prokázání plnění či zachování zájmů na úseku správy lesa.

Severní hranice plochy V/a3 kopíruje hranici přírodního zázemí v krajině. Dotčené území se tak minimálně částí pozemků parc. č. [redacted] nachází v tzv. přírodním zázemí v krajině, vymezené v grafické části Návrhu ÚPmB „5.0 Principy uspořádání krajiny – schéma 1:25000" tmavě zelenou svislou šrafurou. Vymezení přírodního zázemí v krajině je přitom součástí tzv. principů uspořádání krajiny, sloužících k *„zajištění ochrany hlavních krajinných hodnot."*[18] Území přírodního zázemí v krajině přitom představuje *„území s mimořádnými přírodními, kulturními a krajinotvornými hodnotami, vymezená za účelem ochrany území před nepřiměřeným stavebním rozvojem, který by ohrozil existenci stávajících hodnot. Mimořádnými přírodními, kulturními a krajinotvornými hodnotami se rozumí zejména v dané lokalitě typické prostorové a druhové uspořádání bioty; v případě překryvu nad plochami stavebními pak zejména návaznosti tohoto uspořádání na volnou krajinu (popř. přírodní zázemí v zástavbě) a zastavěné části města, s cílem dosáhnout uměřeného a vhodného přechodu (přechodového území) mezi zástavbou a přírodním zázemím a podpořit pronikání krajinné zeleně do města a propojování se systémem sídelní zeleně."*[19]

Pouze pro úplnost Podatel uvádí, že se Dotčené území nenachází v žádné Rozvojové lokalitě, jak je definuje Návrh ÚPmB, textová část, na str. 21.

3. K jednotlivým námitkám

3.1 Možný zásah do pohody bydlení

Návrh ÚPmB umožňuje v části Dotčeného území, totiž na pozemcích parc. č. [redacted] převážné části pozemku parc. č. [redacted] a části pozemku parc. č. [redacted] vše v k.ú. Bohunice, zařazených do plochy občanské vybavenosti V/a3 umístit na těchto pozemcích stavbu občanské vybavenosti areálové struktury o výšce 6 – 16 m, resp. až 18 m. Návrh ÚPmB tak představuje poměrně zásadní změnu využití uvedené části Dotčeného území, které je podle Platného ÚPmB zařazeno v části odpovídající pozemkům parc. č. [redacted] vše v k.ú. Bohunice v ploše čistého bydlení (BC), na které se již nyní nachází rodinný dům, v části odpovídající pozemkům parc. č. [redacted] vše v k.ú. Bohunice, pak v ploše krajinné zeleně všeobecné (KV), ve které není možné umisťovat prakticky žádné stavby.

Změnou zařazení pozemků parc. č. [redacted] převážné části pozemku parc. č. [redacted] a části pozemku parc. č. [redacted] vše v k.ú. Bohunice, **je tak umožněno jednak zredukovat stávající zeleň nacházející se na ploše (KV), jednak umístit na tyto pozemky budovu většího měřítka**, například multifunkční komplex sloužící kromě umístění občanské vybavenosti též bydlení. Umístěním takové stavby, kterou Návrh ÚPmB připouští a její umístění by tak bylo v souladu s Návrhem ÚPmB, by došlo k zásadnímu zhoršení tzv. „pohody bydlení", resp. „kvality prostředí"[20] obyvatel sousedních bytových domů Live Up I a Live Up II (dále jen „pohoda bydlení"). Pohoda bydlení byla definována např. rozsudkem Nejvyššího správního soudu ze dne 2. 2. 2006, č.j. 2 As 44/2005-116, jako: *„souhrn činitelů a vlivů, které přispívají k tomu, aby bydlení bylo zdravé a vhodné pro všechny kategorie uživatelů, resp. aby byla vytvořena vhodná atmosféra klidného bydlení; pohoda bydlení je v tomto pojetí dána zejména kvalitou jednotlivých složek*

[15] Návrh ÚPmB, textová část, s. 42.
[16] Návrh ÚPmB, textová část, s. 44.
[17] Návrh ÚPmB, textová část, s. 62.
[18] Návrh ÚPmB, textová část, s. 42.
[19] Návrh ÚPmB, textová část, s. 42.
[20] Pojem „pohoda bydlení" je obsahově totožný s pojmem „kvalita prostředí", jak potvrdil Nejvyšší správní soud v rozsudcích ze dne 27. 10. 2016, č.j. 2 As 174/2016-20 a ze dne 20. 1. 2020, č.j. 1 As 287/2019-28.

životního prostředí, např. nízkou hladinou hluku (z dopravy, výroby, zábavních podniků, ze stavebních prací aj.), čistotou ovzduší, přiměřeným množstvím zeleně, nízkými emisemi pachů a prachu, osluněním apod.; pro zabezpečení pohody bydlení se pak zkoumá intenzita narušení jednotlivých činitelů a jeho důsledky, tedy objektivně existující souhrn činitelů a vlivů, které se posuzují každý jednotlivě a všechny ve vzájemných souvislostech." Nejvyšší správní soud dále v citovaném rozsudku uvádí, že *„správní orgán při posuzování zda je v konkrétním případě pohoda bydlení zajištěna, nemůže ovšem zcela abstrahovat ani od určitých subjektivních hledisek daných způsobem života osob, kterých se má stavba, jejíž vliv na pohodu bydlení je zkoumán, dotýkat; podmínkou zohlednění těchto subjektivních hledisek ovšem je, že způsob života dotčených osob a jejich z toho plynoucí subjektivní nároky na pohodu bydlení nevybočují v podstatné míře od obecných oprávněně požadovatelných standardů se zohledněním místních zvláštností dané lokality.*" V rozsudku ze dne 31. 7. 2013, č.j. 1 As 33/2013-58 NSS uvádí, že smyslem „pohody bydlení" coby jednoho z nároků, které musí být zohledněny při umisťování staveb, je zachování *„zdravého a vhodného prostředí pro všechny kategorie uživatelů, resp. aby byla vytvořena vhodná atmosféra klidného bydlení bez ohledu na případné zamýšlené stavební či jiné aktivity…právní úprava obsažená ve StavZ má vzniku takového stavu předcházet (konkrétně vlivem uskutečnění a užívání stavby).*" Podatel již nyní podotýká, že ačkoli se v citovaných rozsudcích NSS zabývá pohodou bydlení, resp. kvalitou prostředí, v kontextu konkrétních záměrů umisťovaných v území a požadavků vyhlášky Ministerstva pro místní rozvoj č. 501/2006 Sb., o obecných požadavcích na využívání území, ve znění pozdějších předpisů (dále jen „vyhláška č. 501/2006 Sb."), neznamená to, že by nebylo možné namítat zásah do pohody bydlení už v souvislosti s Návrhem ÚPmB, neboť právní předpisy zohledňují pohodu bydlení už při vymezování ploch v rámci územních plánů (srov. § 4, 5 a 8 vyhlášky č. 501/2006 Sb.).

Z dosud uvedeného podle názoru Podatele plyne, že **pojem „pohoda bydlení" zahrnuje celou řadu činitelů, mezi které lze zařadit též případné stínění (úbytek oslunění) umístěnou stavbou a také zhoršení výhledu z bytu Podatele**, jak plyne z rozsudku Nejvyššího správního soudu ze dne 1. 11. 2012, č.j. 8 As 27/2012-113, podle něhož: *„Mezi jednotlivé činitele ovlivňující pohodu bydlení (kvalitu prostředí) náleží také podstatné snížení odstupové vzdálenosti mezi budovami…omezení výhledu…protože i tyto složky se na pohodě bydlení podílejí.*" V uvedeném rozsudku pak NSS mezi činitele ovlivňující pohodu bydlení zařadil také: *„podstatné snížení odstupové vzdálenosti mezi budovami, úbytek oblohové složky, omezení výhledu, a tedy i míra oslunění a osvětlení bytu, a narušení soukromí, protože i tyto složky se na pohodě bydlení podílejí.*" **Podatel proto přikládá k této námitce fotodokumentaci, ze které je zřejmé, jaký vliv by umístění stavby vysoké 16 m** (přičemž není vyloučeno ani umístění stavby vysoké až 18 m) **na části Dotčeného území zařazeného do plochy V/a3 mělo z hlediska výhledu do krajiny** (a samozřejmě i z hlediska úbytku oslunění, oblohové složky a možného narušení soukromí) ve **směru od bytových domů Live Up I a Live Up II ke stávajícímu rodinnému domu** (tj. výhled východním směrem, viz přiložená fotodokumentace, první dvě fotografie).

Zásah do pohody bydlení pak Podatel dále spatřuje ve snížení množství zeleně v Dotčeném území, ve zvýšení hlukové a prachové zátěže v důsledku zvýšení dopravy v Dotčeném území za účelem zajištění dopravní obslužnosti nové výstavby přičemž v tomto ohledu poukazuje na rozsudek NSS ze dne 16. 11. 2007, č.j. 5 As 33/2007-68, z něhož vyplývá, že narušení pohody bydlení může být způsobeno obtěžováním hlukem a dalšími imisemi, např. zvýšeným pohybem osob, případně při poskytování služeb odpovídajících veřejné občanské vybavenosti. Ostatně i z rozsudku NSS ze dne 31. 5. 2011, č.j. 2 As 34/2010-99 vyplývá, že z hlediska posouzení pohody bydlení je třeba vzít v potaz i samotný provoz stavby a zařízení v ní umístěných, tj. provozní externality, neboť i ty jsou určující pro zhodnocení, zda je zachována pohoda bydlení.

Podatel dále zdůrazňuje, že **podmínkou narušení pohody bydlení není porušení právních předpisů** týkajících se umístění budovy nebo jejího provozu, což potvrdil NSS v rozsudcích ze dne 4. 3. 2009, č.j. 6 As 38/2008-123, a ze dne 10. 5. 2010, č.j. 2 As 6/2010-164. Institut pohody bydlení se uplatní i tam, kde nejsou žádné veřejnoprávní regulativy stanoveny (viz rozsudek NSS ze dne 20. 12. 2012, č.j. 1 As 139/2012-40).

Konečným důsledkem snížené pohody bydlení v bytových domech Live Up I a Live Up II pak bude snížení atraktivnosti dané lokality a pokles tržní ceny jednotlivých bytů, tedy i bytu Podatele. V tom spatřuje Podatel zásah do svých práv, který je oprávněn namítat vůči Návrhu ÚPmB.

Podatel zdůrazňuje, **že negativní důsledky umístění stavby vysoké 16 m na výše uvedených pozemcích** parc. č. [redacted] převážné části pozemku parc. č. [redacted] části pozemku parc. č. [redacted] vše v k.ú. Bohunice, přitom **nelze odmítnout jako čistě hypotetické anebo předčasné, neboť umístění takové stavby umožňuje Návrh ÚPmB** (zatímco Platný ÚPmB umístění takové stavby neumožňuje). Soulad umístění záměru s platným a účinným územním

plánem je přitom nezbytnou podmínkou k umístění a následné realizaci takového záměru (tedy budovy vysoké 16 m), jak plyne z § 90 odst. 1 písm. a) StavZ, podle něhož posuzuje stavební úřad, zda je záměr žadatele v souladu s požadavky StavZ a prováděcích právních předpisů, zejména s obecnými požadavky na využívání území (§ 2 odst. 2 písm. e) StavZ), tedy i zda je záměr v souladu s územním plánem. Podatel proto uplatněním této námitky usiluje o to, aby bylo vymezení ploch v Dotčeném území v Návrhu ÚPmB změněno tak, aby reflektovalo požadavky Podatele na pohodu bydlení, tj. aby Podatel nebyl nucen v budoucnu tytéž námitky uplatňovat v územním řízení o umístění takové budovy.

Podatel proto navrhuje, aby došlo ke změně Návrhu ÚPmB tak, aby pozemky parc. č [redacted] vše v k.ú. Bohunice, které jsou nyní součástí plochy V/a3, **byly zařazeny do samostatné plochy bydlení B/v1**, která by umožňovala umístit na těchto pozemcích stavby pro bydlení volné struktury s výškovou úrovní 3-7 m, tedy s výškovou úrovní, která by zasahovala do pohody bydlení Podatele jen minimálně. **Zbylé pozemky tvořící Dotčené území** (tj. **pozemky parc. č. [redacted] vše v k.ú. Bohunice) by měly být zařazeny do stabilizované plochy lesní (L)**, což by lépe odpovídalo jejich stávajícímu zařazení v rámci Platného ÚPmB.

Vymezení této plochy pro bydlení B/v1 by bylo v souladu s § 3 odst. 1 vyhlášky č. 501/2006 Sb. (samotná rozloha takové plochy má zhruba 6421 m^2, plocha zohledňuje požadavky na kvalitu bydlení). Vymezení takovéto plochy v Návrhu ÚPmB přitom nevylučuje umístění staveb občanské vybavenosti: stavby a zařízení občanského vybavení je podle Návrhu ÚPmB přípustné[21] kromě ploch veřejné vybavenosti (V) umisťovat také v jiných plochách s rozdílným způsobem využití[22] – konkrétně v plochách bydlení (B), v plochách smíšených obytných (C), kde se dokonce jedná o jeden z hlavních způsobů využití těchto ploch, totiž *„pro občanské vybavení vymezené v plochách označených V a W, přičemž záměry pro maloobchod jsou přípustné s omezením do 1 500 m2 prodejní plochy"*,[23] v plochách komerční vybavenosti (W), kde se jedná o jeden z hlavních způsobů využití, neboť v plochách komerční vybavenosti lze umístit všechny záměry uvedené v hlavním využití pro plochy veřejné vybavenosti (mezi těmito plochami tak v tomto ohledu není rozdíl). Rovněž podle § 4 odst. 2 vyhlášky č. 501/2006 Sb. lze v ploše bydlení umístit další stavby a zařízení, které nesnižují kvalitu prostředí a pohodu bydlení ve vymezené ploše, jsou slučitelné s bydlením a slouží zejména obyvatelům v takto vymezené ploše.

Konečně vymezení takové plochy by umožňovalo realizaci alespoň části záměru srovnatelného např. se záměrem společnosti FINTIME, s.r.o., která již v minulosti požádala zastupitelstvo městské části Brno-Bohunice o vyjádření se k návrhu na pořízení změny Platného ÚPmB ze dne 12. 7. 2017, spočívající ve změně stávajících ploch BC a KV v Dotčeném území na návrhovou plochu BC s indexem podlažní plochy 0,8 a dále ve zrušení stávající veřejné zeleně.

3.2 Nedodržení požadavků kladených na územní plánování, resp. na územní plán

Podle názoru Podatele je nutné v Návrhu ÚPmB, resp. v nastavení regulativů omezujících dosavadní využití území, zohlednit i širší vztahy v území, jak předpokládá § 18 odst. 2 StavZ, podle něhož územní plánování (pod které pořizování územního plánu statutárního města Brna spadá zcela jednoznačně) *„zajišťuje předpoklady pro udržitelný rozvoj území soustavným a komplexním řešením účelného využití a prostorového uspořádání území s cílem dosažení obecně prospěšného souladu veřejných a soukromých zájmů na rozvoji území. Za tím účelem sleduje společenský a hospodářský potenciál rozvoje."* Cílem územního plánování je vzájemná věcná i časová koordinace veřejných zájmů mezi sebou a se soukromými zájmy v řešeném území.[24] Předpokládá se tedy komplexní posuzování uspořádání území, což dále rozvíjí § 19 odst. 1 StavZ, když řadí mezi úkoly územního plánování také stanovení koncepce rozvoje území, včetně urbanistické koncepce s ohledem na hodnoty a podmínky území (§ 19 odst. 1 písm. b) StavZ), stanovení urbanistických, architektonických a estetických požadavků na využívání a prostorové uspořádání území a na jeho změny, zejména na umístění, uspořádání a řešení staveb a veřejných prostranství (§ 19 odst. 1 písm. d) StavZ), stanovení podmínek pro provedení změn v území, zejména pak pro umístění a uspořádání staveb s ohledem na stávající charakter a hodnoty území a na využitelnost navazujícího území (§ 19 odst. 1 písm. e) StavZ), a uplatňování poznatků zejména z oborů architektury, urbanismu, územního plánování a ekologie a památkové péče (§ 19 odst. 1 písm. o) StavZ). Tomu odpovídá § 43 odst. 1 StavZ, vymezující obsah územního plánu, a příloha č. 7 vyhlášky č.

---

[21] Jedná se o tzv. přípustné využití, vymezené v Návrhu ÚPmB, textové části, na str. 54: *„využití pro účel odlišný, než je hlavní využití, který však není s hlavním využitím v rozporu; umožňuje činnosti, stavby a zařízení, které budou s hlavním způsobem využití související, doplňující nebo podmiňující."*
[22] Návrh ÚPmB, textová část, s. 40.
[23] Návrh ÚPmB, textová část, s. 56.
[24] Machačková, J. a kol. Stavební zákon. Komentář. 3. vydání. Praha: C. H. Beck, 2018, s. 80.

500/2006 Sb., o územně analytických podkladech, územně plánovací dokumentaci a způsobu evidence územně plánovací činnosti, ve znění pozdějších předpisů, která obsah územního plánu dále konkretizuje.

Návrh ÚPmB stanoví jako svůj hlavní cíl *„dosažení vyváženosti a flexibility všech jevů a prvků, které jsou pro tvorbu územního plánu určující. Základní koncepce rozvoje území města vychází z aktuálních koncepčních a strategických dokumentů města Brna."* [25] Návrh ÚPmB má dále mimo jiné sledovat *„rovnováhu mezi zastavěným územím a jeho rozvojovým potenciálem a výjimečným přírodním zázemím města a jeho ochranou...Přírodní zázemí je základní podmínkou pro udržení ekologické stability města a je chráněno především vymezením přírodního zázemí v krajině, přírodního zázemí v zástavbě a ochranou os propojení přírodního zázemí."*[26] Dále Návrh ÚPmB *„chrání a rozvíjí urbanistické a přírodní hodnoty města."*[27] Uvedené cíle se pak mají odrážet v urbanistických hodnotách a architektonickém pojetí.

3.2.1 Urbanistické požadavky

Co se týká urbanistické koncepce, ta je *„...stanovena pro město jako celek a stanovuje požadavky jak na zastavitelné plochy, tak na plochy přestaveb a změn v krajině a na stabilizovaná území, zejména prostřednictvím funkčních a prostorových regulativů."*[28] Mezi základní principy urbanistické koncepce statutárního města Brna patří mimo jiné *„preference intenzifikace a transformace přestavbových území zejména v širším centrum Brna před zastavěním volných ploch."* Pojem „přestavbové území" není v Návrhu ÚPmB definován, lze však dovodit, že by se mělo jednat o plochy přestavby, přičemž plochy přestavby jsou zahrnuty do tzv. rozvojových lokalit (tedy ucelených, graficky vymezených částí území města Brna, která jsou územním plánem určená k přestavbě nebo zástavbě a která jsou vymezena v grafické části Návrhu ÚPmB 1.0 Výkresu základního členění).[29] **Dotčené území však není „přestavbovým územím", není rozvojovou lokalitou, a to navzdory faktu, že vymezení plochy veřejné vybavenosti V/a3** na pozemcích parc. č. [redacted] převážné části pozemku parc. č. [redacted] a části pozemku parc. č. [redacted] vše v k.ú. Bohunice, **znamená podstatnou změnu využití těchto pozemků ve srovnání s Platným ÚPmB** (viz výše), totiž **intenzifikaci využití těchto pozemků ve srovnání se stávajícím využitím**, a **Návrh ÚPmB by tak** podle názoru Podatele **měl tuto část Dotčeného území vymezit jako samostatnou rozvojovou lokalitu** podobně, jako je vymezena nejbližší rozvojová lokalita „Be-7 Netroufalky". To by s sebou neslo nutnost podrobněji vymezit uvedenou část Dotčeného území jako přestavbovou lokalitu v „kartách lokalit" a odůvodnit navrženou změnu využití odpovídající části Dotčeného území, což **by bylo v souladu jednak s § 43 odst. 1 StavZ**, podle něhož: *„územní plán...vymezí zastavěné území, plochy a koridory, zejména zastavitelné plochy, plochy změn v krajině a plochy vymezené ke změně stávající zástavby, k obnově nebo opětovnému využití znehodnoceného území (dále jen „plocha přestavby"), pro veřejně prospěšné stavby, pro veřejně prospěšná opatření a pro územní rezervy a stanoví podmínky pro využití těchto ploch a koridorů."*, jednak se základním principem urbanistické koncepce dle Návrhu ÚPmB.

Zásady urbanistické kompozice jsou podrobněji popsány v odůvodnění Návrhu ÚPmB, podle kterého je třeba respektovat zásady urbanistické kompozice, zejména: ***„Posilovat záměry směřující k žádoucí výškové hladině v území, její případné gradaci*** *(chápané jako zesilování, nebo zeslabování určitého účinku),* ***kontrastu*** *(zejména na žádoucích rozhraních)* ***a umisťování lokálních dominant****. Prostorové uspořádání města v jeho krajinném rámci je utvářeno na základě principů, které je třeba dodržovat a posilovat, popř. prověřit podrobnější územně plánovací dokumentací."*[30] Dále je uvedena zásada: ***„Usilovat o dodržování dlouhodobě založených kompozičních principů, jakými jsou*** *pohledy na významné dominanty,* ***průhledy územím, komponované pohledy****, urbanistické osy, pohledové osy, vyhlídkové body a stanoviště, cílové pohledy (tzv. point de vue), veduta města, panorama města apod."* [31] Konečně je zmíněna též zásada: *„Respektovat obecné principy tvorby městské krajiny jakými jsou měřítko a proporce, přiměřenost, rytmus, symetrie a asymetrie a další."*[32]

Podle těchto zásad urbanistické kompozice by mělo být Dotčené území zařazeno do takových ploch, resp. být podřazeno takovým regulativům v Návrhu ÚPmB, které by umožnily dosáhnout jednak žádoucí gradace v podobě zeslabování účinku stávajících několikapatrových staveb v okolí Dotčeného území – bytových domů Live Up I a II a ubytovny zdravotních sester – na okolní plochy zeleně, **jednak by umožnily zachovat stávající průhled**

[25] Návrh ÚPmB, textová část, s. 17.
[26] Návrh ÚPmB, textová část, s. 17.
[27] Návrh ÚPmB, textová část, s. 17.
[28] Návrh ÚPmB, textová část, str. 19.
[29] Návrh ÚPmB, textová část, str. 13.
[30] Odůvodnění textové části Návrhu ÚPmB, str. 147.
[31] Odůvodnění textové části Návrhu ÚPmB, str. 147.
[32] Odůvodnění textové části Návrhu ÚPmB, str. 147.

územím, totiž průhled z bytových domů Live Up I a II směrem k hradu Špilberk a ke Žlutému kopci, kde je viditelná veduta města (viz přiložená fotodokumentace). Takové zařazení Dotčeného území by tudíž bylo v souladu s obsahem Návrhu ÚPmB, podle nehož: *„**Z hlediska urbanistické kompozice jsou důležité pohledově významné plochy**, které chrání území pohledově exponovaná především ve směru z města do volné krajiny a významným způsobem se podílí na celkovém obrazu města…**ÚPmB dále specificky chrání pohledy na vedutu města a pohledově významná území**, která jsou mimořádně hodnotná vzhledem k celkovému obrazu města a krajinnému rázu městské krajiny."* [33] Tomu pak odpovídá odůvodnění Návrhu ÚPmB, když uvádí, že: *„Ve městě Brně se nachází řada území s vysokou hodnotou urbanistického prostředí. Tato území je nutné chránit proti zásahům znehodnocujícím podstatu jejich urbanistické kvality zejména ve smyslu charakteru a uspořádání jejich veřejných prostranství a podstaty jejich výškového uspořádání…**Prostorový obraz území města určeného k zástavbě je charakterizován zejména těmito prvky**: urbanizačním jádrem města na vyvýšeninách ležících na rozhraní dvou rozdílných krajinných typů; **výrazným motivem brněnské veduty, tj. společným působení přírodních vrchů a stavebních dominant Petrova a Špilberku a Žlutého kopce**; radiálně okružním komunikačním systémem a na jeho skeletu vzniklé stavební struktuře; kompaktním způsobem zástavby kolem historického jádra města; svébytnou identitou městských subcenter; pronikáním výběžků vysočin ze severu a západu hluboko do území města. **Ochranu těchto prvků je nutné zajistit zejména při posuzování přípustnosti výškových staveb v území určeném k zástavbě.**"*[34] Ačkoli navržená plocha V/a3 neumožňuje na části Dotčeného území umístit výškové stavby (tj. stavby vysoké alespoň 40 m),[35] z odůvodnění Návrhu ÚPmB vyplývá, že ochranu uvedených prvků charakterizujících prostorový obraz města Brna je nutné zajistit i při posuzování jiných než výškových staveb (viz slovo „zejména"), tedy i při posuzování možného umístění staveb vysokých „pouze" 6 – 16 m, zasahujících do horizontu např. při pohledu z hradu Špilberk nebo ze Žlutého kopce směrem k areálu bohunického kampusu. Návrh ÚPmB totiž nechrání pouze pohledy na vedutu města, ale i pohledy opačným směrem. Dotčené území se přitom nachází těsně za hranicí pohledově významného území (viz výkres „5.0 Principy uspořádání krajiny – schéma 1:25000") a nelze vyloučit, že by nevhodně umístěná zástavba na horizontu mohla tyto pohledy směrem z města narušit. Podatel v této souvislosti poukazuje na fakt, že část Dotčeného území zahrnutého v Návrhu ÚPmB do plochy V/a3 se nachází ve výšce 265-275 m.n.m., přičemž okolní terén směrem k hradu Špilberk a ke Žlutému kopci je nižší (klesá z 265 m.n.m. až na 205 m.n.m.) a ani okolní kopce takovému pohledu z centra města nebrání (viz turistické mapa se zakreslením vrstevnic a přiložená fotodokumentace).

3.2.2 Navržená struktura zástavby

Urbanistická koncepce předpokládá ovlivnění prostorového uspořádání města Brna. **Uspořádání struktury města je v Návrhu ÚPmB stanoveno prostřednictvím dvou regulativů: specifikace struktury zástavby a specifikace výškové úrovně zástavby.**[36] *„Cílem specifikace prostorového uspořádání zástavby základních ploch je dosáhnout kvalitního zapojení zástavby do stavební struktury města a ochrana přírodních a krajinných hodnot města. Struktura je určena vždy v souladu s koncepční zásadou vyváženého města, s polycentrickou strukturou, intenzivně využívajícího zejména svá centrální území."*[37] Dále platí, že specifikace ve stabilizovaných plochách (tedy i v plochách, ve kterých je zařazeno Dotčené území): *„**slouží zejména pro popis struktury jako takové a je vodítkem při přiměřené intenzifikaci území v procesech přestaveb, nástaveb a dostaveb objektu a proluk v základní ploše**. Dalším důvodem pro specifikaci stabilizovaných území je popis charakteristické struktury širšího celku, který je možné využít zejména u navazujících návrhových ploch pro definování vhodného řešení sousedících rozhraní, doplnění struktury popř. pro řešení kompozičních a dalších principů (výšková gradace…) apod."* Podle odůvodnění Návrhu ÚPmB je účelem stanovení urbánní struktury *„vytvoření struktury zástavby města odpovídající danému místu, harmonicky zapojené do přírodního a krajinného prostředí, a vytvoření kvalitní a hierarchizované struktury veřejných a soukromých prostranství umožňující jak obsluhu území, tak pobyt a rekreaci."*[38] **Vymezení typu struktury zástavby v Návrhu ÚPmB tedy není samoúčelné, ale má** (spolu s typem plochy a se specifikací výškové úrovně zástavby) **podstatný vliv na to, jaké stavby budou ve stabilizované ploše umístěny, a to s ohledem na vytvoření zástavby odpovídající danému místu ve výše uvedeném smyslu.**

Část Dotčeného území, zařazená do plochy veřejné vybavenosti V/a3, předpokládá umístění areálové zástavby (a). Ta je vymezena v Návrhu ÚPmB jako *„urbánní struktura zástavby oplocených nebo veřejně přístupných areálů nebo jejich kombinací. Je stanovena zejména v plochách výroby, sportu, veřejné a komerční vybavenosti."*[39] Odůvodnění Návrhu

---

[33] Návrh ÚPmB, textová část, str. 19.
[34] Odůvodnění textové části Návrhu ÚPmB, str. 154.
[35] Odůvodnění textové části Návrhu ÚPmB, str. 155.
[36] Viz Odůvodnění textové části Návrhu ÚPmB, str. 157.
[37] Odůvodnění textové části Návrhu ÚPmB, str. 158.
[38] Odůvodnění textové části Návrhu ÚPmB, str. 158.
[39] Návrh ÚPmB, textová část, str. 64.

ÚPmB uvádí příklady areálové zástavby (Český technologický park, areál VUT v Brně, areál brněnského výstaviště), přičemž je výslovně zmíněno území mezi ulicemi Jihlavská, Kamenice a Netroufalky, složené z několika areálů. Podle odůvodnění Návrhu ÚPmB je areálová zástavba vymezena zejména (ale ne výhradně) v plochách veřejné a komerční vybavenosti a v plochách výroby, přičemž *„rozdíl mezi volnou a areálovou strukturou je v některých případech poměrně malý a vyhodnocení struktury záleží na širších územních souvislostech a vyhodnocení žádoucího cílového stavu v území."*[40] Naproti tomu struktura volné zástavby je vymezena jako *„urbánní struktura, která zahrnuje převážně modernistickou sídlištní zástavbu a dostavbu v kompaktní zástavbě. Je tvořena zejména kombinací solitérních, převážně rezidenčních budov a objektů občanské vybavenosti. Volná prostranství mezi budovami jsou zpravidla veřejně přístupná s vysokým podílem vegetace. Volná zástavba je stanovena zejména v plochách bydlení, smíšených obytných, veřejné a komerční vybavenosti zpravidla mimo kompaktní území města."*[41] Z odůvodnění Návrhu ÚPmB pak plyne, že struktura volné zástavby je tvořena samostatně stojícími objekty různých kategorií (bodové, věžové, deskové, terasové apod.), různého měřítka (výslovně jsou zmíněny bytové nízkopodlažní domy bodového typu, deskové vysokopodlažní domy, věžové domy apod.), volnou strukturou pak může být i plocha, kterou téměř zaplňuje jedna budova a vyhodnocení struktury vychází z celkového kontextu zástavby.[42] A právě o tento kontext jde, přičemž Podatel má za to, že je vymezen nesprávně, přičemž důsledkem je zařazení části Dotčeného území do plochy umožňující areálovou, nikoli volnou zástavbu.

Pozemky parc. č. [redacted] převážná část pozemku parc. č. [redacted] a část pozemku parc. č. [redacted] vše v k.ú. Bohunice, jsou zařazeny do stabilizované plochy veřejné vybavenosti V/a3, Návrh ÚPmB tedy umožňuje zastavění této plochy areálovou zástavbou, ačkoli se v současnosti na těchto pozemcích nachází volně stojící stavba rodinného domu, tedy stavba určená toliko k bydlení, nikoli k zajištění veřejné vybavenosti. Do stejné plochy veřejné vybavenosti je dále zahrnuta areálová zástavba veřejné vybavenosti, ohraničená ulicí Netroufalky a Studentská (v tomto obdélníku se mimo jiné nachází ubytovna zdravotních sester a Campea Aparthotel) a konečně jsou do stejné plochy veřejné vybavenosti zahrnuty též oba volně stojící bytové domy Live Up I a Live Up II s přilehlými pozemky, které jsou z hlediska vymezení volné a areálové zástavby v Návrhu ÚPmB (a jeho odůvodnění) volnou zástavbou určenou pro bydlení, nikoli areálovou zástavbou veřejné vybavenosti (bytové domy Live Up I a II a přilehlé pozemky netvoří samostatný areál, ani nejsou součástí sousedních areálů). **Jedná se tak v zásadě o tři dílčí plochy, pro které je charakteristická odlišná zástavba i její struktura, avšak Návrh ÚPmB stávající charakter zástavby v rozporu s § 19 odst. 1 písm. a) a b) StavZ a v rozporu s § 3 odst. 2 až 4 vyhlášky č. 501/2006 Sb.[43] nijak nezohledňuje a vše podřazuje pod jednu plochu veřejné vybavenosti, u které připouští zastavění areálovou zástavbou**, přičemž zvolené struktuře zástavby odpovídá i navržený regulativ výšky budov.[44] Podatel má za to, že Návrh ÚPmB má v maximální možné míře reflektovat stávající charakter zástavby ve stabilizovaných plochách. **Podatel netvrdí, že by Návrh ÚPmB nemohl stanovit jinou koncepci rozvoje uvedené plochy veřejné vybavenosti, avšak v takovém případě by měla být prověřena a odůvodněna potřeba změn v daném území dle § 19 odst. 1 písm. c) StavZ a uvedená plocha by měla být namísto stabilizované plochy vymezena jako plocha změn**, tedy tak, jak to předpokládá § 19 odst. 1 písm. e) StavZ, který výslovně uvádí, že úkolem územního plánování je *„stanovovat podmínky pro provedení změn v území, zejména pak pro umístění a uspořádání staveb s ohledem na stávající charakter a hodnoty území a na využitelnost navazujícího území."* Podatel navíc poukazuje na další úkol územního plánování, uvedený v § 19 odst. 1 písm. o) StavZ, totiž na povinnost uplatňovat při tvorbě územního plánu (tedy i Návrhu ÚPmB) poznatky zejména z oborů architektury, urbanismu, územního plánování a ekologie a památkové péče.

3.2.3 Navržení výškové úrovně zástavby

Kromě již zmíněné struktury zástavby je relevantní též její výškové uspořádání. Podle Návrhu ÚPmB: *„Výškové uspořádání zástavby společně s morfologií terénu vytváří charakteristický obraz města a umožňuje v něm orientaci. ÚPmB stanovuje výškovou kompozici, která je určena k ochraně území a určuje omezení pro výškové řešení staveb."*[45] **Při stanovení regulativu výšky staveb ve vymezených plochách platí v zásadě tytéž úkoly územního plánování,**

---

[40] Odůvodnění textové části Návrhu ÚPmB, str. 167.
[41] Návrh ÚPmB, textová část, s. 64.
[42] Viz Odůvodnění textové části Návrhu ÚPmB, str. 163.
[43] Podle § 3 odst. 1 vyhlášky č. 501/2006 Sb. se k naplňování cílů a úkolů územního plánování (a s ohledem na rozdílné nároky na prostředí) území člení územním plánem na jednotlivé plochy. Plochy se podle § 3 odst. 2 téže vyhlášky vymezují buď podle stávajícího nebo požadovaného způsobu využití (dále jen jako „plochy s rozdílným způsobem využití"), anebo podle významu, kdy se rozlišují plochy zastavitelné, plochy územních rezerv, plochy ke změně stávající zástavby, plochy k obnově nebo opětovnému využití znehodnoceného území a plochy rekonstrukčních a rekultivačních zásahů do území. Plochy s rozdílným způsobem využití se podle § 3 odst. 3 a 4 téže vyhlášky vymezují s ohledem na specifické podmínky a charakter území a lze je dále podrobněji členit.
[44] Návrh ÚPmB stejným způsobem vymezuje výšku rezidenční zástavby, kterou výslovně předpokládá jako nízkopodlažní, čemuž odpovídají zvolené regulativy výškové hladiny 1 a 2.
[45] Návrh ÚPmB, textová část, s. 19.

jaké se uplatní v případě vymezení struktury zástavby v těchto plochách. Návrh ÚPmB musí i v případě stanovení regulativu výšky zástavby vyjít ze stávajícího stavu a odůvodnit případnou změnu, jakou je např. stanovení regulativu výšky zástavby úrovně „3", umožňující v části Dotčeného území, tvořeného pozemky parc. č. [redacted], převážnou částí pozemku parc. č. [redacted] a částí pozemku parc. č. [redacted] vše v k.ú. Bohunice, umístit budovy vysoké 6 – 16 m, případně až o 2 m vyšší, ačkoli výška rodinného domu, který se zde nachází, nepřesahuje 6 m a je tedy dostačující stanovení úrovně „1", určená pro stavby vysoké 3 – 7 m. Podatel s odkazem na výše uvedené konstatuje, že Návrh ÚPmB při stanovení výškové úrovně zástavby v Dotčeném území nereflektoval požadavky § 19 StavZ a § 3 vyhlášky č. 501/2006 Sb.

3.2.4 Vymezení přírodního zázemí v krajině a ochrana zeleně

Součástí urbanistické koncepce je také vymezení volného území, a to z důvodů: *„zachování a rozvoje přírodních hodnot je prostorově specifikováno přírodním zázemím města, které je chráněno před nepřiměřeným stavebním rozvojem a je vymezeno jak v nezastavěném území, tak v území zastavěném. Člení se přitom na přírodní zázemí v krajině…"*[46]. Dotčené území se přitom, jak již bylo uvedeno výše, minimálně svou severní částí nachází v tzv. přírodním zázemí v krajině (vymezeném jako stabilizovaná plocha krajinné zeleně všeobecné, v Návrhu ÚPmB již vymezeném jako plocha lesní), a mělo by tak být chráněno. **Ačkoli přírodní zázemí v krajině v Dotčeném území negativně dotčeno Návrhem ÚPmB není, dochází v dotčeném území k redukci zeleně v rozporu s deklarovanými cíli územního plánu**, kterým je: *„v případě překryvu* (území přírodního zázemí v krajině – pozn. Podatel) *nad plochami stavebními pak zejména návaznosti tohoto uspořádání na volnou krajinu (popř. přírodní zázemí v zástavbě) a zastavěné části města, s cílem dosáhnout uměřeného a vhodného přechodu (přechodového území) mezi zástavbou a přírodním zázemím a podpořit pronikání krajinné zeleně do města a propojování se systémem sídelní zeleně."*[47] Tento „uměřený a vhodný přechod" byl ve stávajícím Platném ÚPmB zajištěn v Dotčeném území vymezením ploch krajinné zeleně všeobecné. Návrh ÚPmB však vymezením plochy V/a3 v Dotčeném území část plochy krajinné zeleně bez náhrady ruší a namísto „uměřeného a vhodného přechodu" mezi zelení v přírodním zázemí v ploše lesní (L) a zelení v navazující ploše V/a3 mimo přírodní zázemí vytváří ostrý kontrast a nadto dále redukuje zeleň, které je v okolní téměř ryze areálové zástavby nedostatek.[48] Podatel zdůrazňuje, že plochy veřejné vybavenosti (V) na rozdíl např. od ploch bydlení (B) nemají ani stanoveno minimální zastoupení zeleně na terénu. Návrh ÚPmB tak v tomto ohledu nerespektuje vlastní deklarované cíle ani charakter a hodnoty Dotčeného území a okolního území, a to přesto, že Návrh ÚPmB údajně klade: *„zásadní důraz na strukturu a funkční uspořádání města a krajiny. Zachování, respektive posílení struktury a obrazu města zajišťuje územní plán prostřednictvím…**Důrazu na kompaktnost města vedoucí k posílení významu a kvality veřejných prostranství. Kompaktnost a intenzita využití území zvyšuje nároky na veřejná prostranství, jejich čitelnou hierarchii**, na prostupnost území, **dostupnosti všech žádoucích funkcí** (mimo jiné **dostupnost pobytových zelených ploch** pro každodenní relaxaci a rekreaci), obdobné platí pro uspořádání a **kvalitu ploch s vegetací. Důrazu na urbanistickou strukturu související s celkovým prostorovým uspořádáním města** (území určeného k zástavbě) a koncepci uspořádání krajiny."*[49]

3.2.5 Návrh Podatele umožňující dosáhnout urbanistických požadavků

Naopak v souladu s deklarovanými cíli Návrhu ÚPmB (a rovněž v souladu s § 19 StavZ a § 3 vyhlášky č. 501/2006 Sb.) by bylo vymezení tří stabilizovaných ploch v Návrhu ÚPmB namísto stávající jediné plochy V/a3, přičemž jedna stabilizovaná plocha veřejné vybavenosti V/a3 by zahrnovala stávající areálovou zástavbu ohraničenou ulicí Netroufalky a Studentská, jak je popsána výše, druhá stabilizovaná plocha bydlení B/v3 by pak zahrnovala stávající obytné domy Live Up I a II s přilehlými pozemky a konečně třetí stabilizovaná plocha bydlení B/v1 by zahrnovala pozemky parc. č. [redacted] a převážnou část pozemku parc. č. [redacted] vše v k.ú. Bohunice. Zbývající část Dotčeného území (včetně celého pozemku parc. č. [redacted] v k.ú. Bohunice) by byla i nadále zahrnuta do stabilizované plochy lesní (L). **Toto podatelem navrhované vymezení ploch je také v souladu s rozlišením struktury volné a areálové zástavby a respektuje jednak stávající zástavbu na vymezených plochách** (včetně její výšky), **jednak okolní zástavbu a okolní plochy.** Navíc takové vymezení ploch nebrání ani umístění veřejné vybavenosti – ta může být umístěna nejen v plochách veřejné vybavenosti (V), ale též v plochách bydlení (B) – jakkoli se Podatel domnívá, že je v okolí Dotčeného území dostatek ploch s budovami sloužícími veřejné vybavenosti, primárně v návaznosti na areál kampusu Masarykovy univerzity. Vymezení ploch pro bydlení (B) navíc podle Návrhu ÚPmB vyžaduje zachování minimálně 30% zeleně na terénu (ev. adekvátní kompenzace zeleně na terénu), zatímco v plochách veřejné

---

[46] Odůvodnění textové části Návrhu ÚPmB, str. 157.
[47] Návrh ÚPmB, textová část, s. 42.
[48] Viz areál Fakultní nemocnice Bohunice, areál Masarykovy univerzity a obchodního centra Campus Square, areál obchodního centra Kaufland a kompaktní zástavba vazební věznice.
[49] Odůvodnění textové části Návrhu ÚPmB, str. 149.

vybavenosti není zachování zeleně na terénu vůbec vyžadováno. Dopad na stávající zeleň na terénu by tak byl Podatelem navrženým vymezením nižší, než stávající Návrh ÚPmB, podle něhož má dojít v Dotčeném území i k redukci stávajících ploch krajinné zeleně všeobecné.

3.3 Nedostatečné odůvodnění navržené změny využití Pozemků

Podatel poukazuje na rozsudek Krajského soudu v Praze ze dne 24. 4. 2018, č.j. 50 A 17/2017-63, který se týkal návrhu nového územního plánu obce Byšice, který změnil konkrétní zastavitelné území na nezastavitelné, což mělo dopad na stavební záměr žalobce, který nabyl v daném území pozemky za účelem výstavby rodinných domů se zahradami, kterou předchozí platný a účinný územní plán obce Byšice umožňoval, přičemž žalobce již požádal o vydání územního rozhodnutí. Než však bylo vydáno územní rozhodnutí, došlo k vydání nového územního plánu obce, který již výstavbu rodinných domů v daném území neumožňoval. Žalobce proti takovému postupu namítal mimo jiné **porušení zásady legitimního očekávání, porušení principu kontinuity územního plánování** a neproporcionalitu omezení jeho vlastnických práv. **Krajský soud dospěl k závěru, že postup obce Byšice vykazoval znaky svévole, neboť obec Byšice neodůvodnila faktickou změnu v novém územním plánu závažným důvodem – změny nebyly opřeny o významný veřejný zájem, změny nebyly vyvolány ani významnou změnou okolností relevantních pro územní plánování** (např. prokázání nezastavitelnosti lokality). Krajský soud nepřisvědčil žádnému z důvodů, které uváděla obce Byšice, včetně faktu, že se území nachází v blízkosti nemovité kulturní památky (zámku Byšice), neboť pozemky žalobce nebyly předmětem památkové ochrany v žádné z jejích forem.

Krajský soud poukázal mimo jiné na § 18 odst. 2 StavZ, podle něhož **územní plánování zajišťuje předpoklady pro udržitelný rozvoj území soustavným a komplexním řešením účelného využití a prostorového uspořádání území s cílem dosažení obecně prospěšného souladu veřejných a soukromých zájmů na rozvoji území**. Za tím účelem sleduje společenský a hospodářský potenciál rozvoje. Přitom je třeba, aby **obec Byšice brala při tvorbě nového územního plánu v úvahu legitimní zájmy vlastníků dotčených pozemků**, přičemž podle citovaného ustanovení StavZ má být dosaženo rovnováhy mezi veřejnými a soukromými zájmy, soukromé zájmy neustupují veřejným zájmům.

Krajský soud dále uvedl, že zájem na koncepčním rozvoji lokality není silným veřejným zájmem (takovým je např. zájem na realizaci silničního obchvatu obce, protipovodňové opatření apod.), nýbrž obecným zájmem na harmonickém rozvoji území, což je obecný cíl územního plánování. Pouze proto, že obec Byšice změnila názor na vhodnost a estetickou akceptovatelnost dřívějšího záměru, ho nemůže vypustit z územního plánu bez ohledu na soukromé zájmy (a legitimní očekávání) vlastníka pozemků.

Na základě všech uvedených důvodů pak krajský soud žalobcem napadenou část nového územního plánu obce Byšice zrušil, jeho rozsudek následně potvrdil Nejvyšší správní soud (dále jen „NSS"), a to rozsudkem ze dne 29. 1. 2020, č. j. 9 As 171/2018-50, když zamítl kasační stížnost obce Byšice proti rozsudku krajského soudu. NSS v odst. 56 svého rozsudku ohledně změny využití pozemků žalobce (v důsledku změny územního plánu obce Byšice) uvedl, že: *„je třeba vycházet z toho, že územní plánování je dlouhodobým procesem, který by měl probíhat kontinuálně, tj. nově přijímaná dokumentace by měla navazovat na tu stávající. Neznamená to samozřejmě, že je třeba převzít všechny návrhové plochy; tím by byl vyloučen jakýkoli rozvoj v území. Dotčené osoby nicméně musí mít možnost spolehnout se na určitou stálost územně plánovací dokumentace, respektive kontinuitu jejího vývoje, protože jedině tak jí mohou přizpůsobit své záměry. Je tedy spíše nežádoucí, aby jednou projednané a schválené záměry byly opakovaně znovu posuzovány, přehodnocovány a měněny. Dochází tím k zásahu do legitimního očekávání dotčených osob a k neefektivnímu vynakládání veřejných prostředků...**__Má-li dojít ke změně funkčního určení ploch, pak musí být podložena dostatečně závažnými důvody, opírajícími se buď o relevantní změnu okolností, nebo o to, že původní řešení je věcně nesprávné a vede k závažné kolizi s veřejným zájmem.__"* NSS dále konstatoval, že obec Byšice nemůže ke změně územního plánu přistoupit pouze proto, že změnila svůj názor na zastavitelnost území, a to ani v souvislosti se změnami politické reprezentace obce, neboť *„Územní plán nelze podstatně měnit po každých obecních volbách."*

Podatel se nachází ve srovnatelné situaci se žalobcem v kauze územního plánu obce Byšice, kdy je zasaženo do jeho vlastnického práva a legitimního očekávání, neboť **Návrh ÚPmB zasahuje do jeho vlastnického práva** (snížení hodnoty nemovitosti) **a práv souvisejících** (pohody bydlení)**, a to změnou funkčního využití, struktury a výškové hladiny zástavby** v Dotčeném území, totiž vymezením plochy veřejné vybavenosti V/a3 na místě stávajících ploch čistého bydlení (BC) a krajinné zeleně všeobecné (KV). **V Návrhu ÚPmB přitom nejsou uvedeny žádné relevantní důvody odůvodňující takovouto zásadní změnu, dokonce nevyplývá ani z urbanistických, architektonických a estetických požadavků na územní plán**, což Podatel podrobně explikoval výše.

Podatel proto uzavírá, že v případě, že jím podané námitce proti Návrhu ÚPmB nebude vyhověno, obrátí se na místně příslušný soud s návrhem na zrušení odpovídající části Návrhu ÚPmB, přičemž má dle aktuální judikatury správních soudů značnou šanci na úspěch.

Seznam příloh:

Příloha č.1 Fotodokumentace

Příloha č.2 Informativní výpis spoluvlastnických podílů pro pozemek s budovou SVJ LiveUp II č. [redacted] v k.ú. Brno-Bohunice

Příloha č.3 Informativní výpis LV č. [redacted] v k.ú. Bohunice

V Brně dne 25. června 2020

[redacted]

Příloha č.1 – fotodokumentace

Srovnání stávajícího výhledu a výhledu po umístění 16 m vysoké budovy, kterou připouští Návrh ÚPmB





Srovnání stávajícího výhledu a výhledu po umístění 6 m vysoké budovy, kterou připouští Návrh ÚPmB – směr Špilberk





Srovnání stávajícího výhledu a výhledu po umístění 16 m vysoké budovy, kterou připouští Návrh ÚPmB - východ





Informace o pozemku







Jiné zápisy

Typ
Upozornění: Omezení a jiné zápisy vztahující se ke spoluvlastníkům se zobrazují u příslušných jednotek
Vlastnictví jednotek
Vznik společenství vlastníků prokázán

Řízení, v rámci kterých byl k nemovitosti zapsán cenový údaj

Seznam jednotek, ke kterým byl zapsán cenový údaj

Více informací k cenovým údajů naleznete v k aplikaci.

Nemovitost je v územním obvodu, kde státní správu katastru nemovitostí ČR vykonává Katastrální úřad pro Jihomoravský kraj, Katastrální pracoviště Brno-město

Zobrazené údaje mají informativní charakter. Platnost k 23.06.2020 21:00:00.

© 2004 - 2020 Český úřad zeměměřický a katastrální

Seznam nemovitostí na LV







Parcelní číslo
[redacted]

Stavby

Na LV nejsou zapsány žádné stavby.

Jednotky

Na LV nejsou zapsány žádné jednotky.

Práva stavby

Na LV nejsou zapsána žádná práva stavby.

Nemovitost je v územním obvodu, kde státní správu katastru nemovitostí ČR vykonává Katastrální úřad pro Jihomoravský kraj, Katastrální pracoviště Brno-město

Zobrazené údaje mají informativní charakter. Platnost k 23.06.2020 21:00:00.

© 2004 - 2020 Český úřad zeměměřický a katastrální

MMB/0296589/2020
Námitky

MMB/0296589/2020

Námitka

Výrok:

Námitce se nevyhovuje.

Odůvodnění:

Podatel nesouhlasí s vymezením předmětné plochy V/a3, která je částečně vymezena na plochách zeleně a umožňuje zde umístění větší budovy v areálové zástavbě, což je v rozporu s platným ÚPmB, který zde umožňoval pouze čisté bydlení. Podatel navrhuje předmětnou část lokality vymezit jako plochu bydlení B/v1 a zbylé dosud nezastavěné části ponechat jako plochy lesní (L).

V návrhu nového ÚPmB jsou severně od ulice Netroufalky navrženy stabilizované plochy pro veřejnou vybavenost V/a3 a stabilizované plochy lesní. V platném ÚPmB jsou zde navrženy návrhové plochy pro občanskou vybavenost – školství, stabilizovaná plocha bydlení čistého a stabilizovaná i návrhová plocha krajinné zeleně. Dle aktuálního stavu z katastru nemovitostí se však na předmětných pozemcích při ulici Netroufalky nachází bytové domy. Z toho důvodu bude vymezení předmětné lokality upraveno.

Severně od ulice Neroufalky bude vymezena stabilizovaná plocha smíšená obytná C/v3 (tam kde se již nachází zástavba) a plocha změn smíšená obytná C/v3 (tam kde zástavba dosud není). Tato plocha změn se stane součástí rozvojové lokality Be-7 a to společně s plochou veřejné vybavenosti V/v3 (původně vymezenou jako V/x). Jižně od ulice Netroufalky bude původně vymezená plocha V/a3 změněna v západní části na stabilizovanou plochu smíšenou obytnou C/v3 a ve východní části na stabilizovanou plochu veřejné vybavenosti V/v3. Vymezení plochy lesní (L) bude v předmětném území zúženo ve prospěch plochy smíšené obytné C.

Věcná podstata způsobů vypořádání předmětného podání zůstává nadále relevantní, přestože návrh nového územního plánu města Brna prošel přepracováním s ohledem na Pokyny ZMB z roku 2022 a byl uveden do jednotného standardu ÚPD dle stavebního zákona a jeho prováděcích předpisů. Výše uvedené texty je tedy nutno chápat také ve smyslu těchto úprav.

7803

Magistrát města Brna
Odbor územního plánování a rozvoje
Kounicova 67
601 67 Brno
ID DS: a7kbrrn

MAGISTRÁT MĚSTA BRNA
Odbor územního plánování a rozvoje
Došlo dne: 29 -06- 2020
Č.j. MMB: 0296590
Příl.:

Podatel: [redacted]

Dat. nar./IČO: [redacted]

Námitky k Návrhu Územního plánu města Brna

Odbor územního plánování a rozvoje Magistrátu města Brna, jako pořizovatel Územního plánu města Brna (dále jen „**pořizovatel**"), veřejnou vyhláškou ze dne 31. 3. 2020, č.j. MMB/0145586/2020, podle ustanovení § 52 zákona č. 183/2006 Sb., o územním plánování a stavební řádu (stavební zákon) (dále jen „**StavZ**"), oznámil veřejné projednání Návrhu Územního plánu města Brna včetně vyhodnocení vlivu na udržitelný rozvoj území (dále jen „**Návrh ÚPmB**") dne 17. 6. 2020 a současně vyzval k podání písemných námitek a připomínek k návrhu, a to do 7 dnů ode dne konání veřejného projednání, tedy do 24. 6. 2020.
Veřejnou vyhláškou pořizovatele ze dne 21. 5. 2020, č.j. MMB/0202272/2020, byl oznámen nový termín konání veřejného projednání, a to ve dnech 22. a 23. 6. 2020 s tím, že lhůta pro podání písemných námitek a připomínek k návrhu končí dne 30. 6. 2020.

Podatel v souladu s ustanovením § 52 odst. 2 a 3 StavZ tímto ve lhůtě uplatňuje k Návrhu ÚPmB své, níže uvedené, **námitky.**

I.
Vymezení území dotčeného námitkami

Námitky se týkají pozemků parc. č. [redacted] vše v k.ú. Bohunice (dále jen „Dotčené území").

II.
Údaje podle katastru nemovitostí dokladující dotčená práva

Podatel je spoluvlastníkem bytové jednotky č. [redacted] v bytovém domě SVJ LiveUp II č.p. [redacted] v ulici Netroufalky a spoluvlastníkem nemovitosti – bytového domu SVJ LiveUp II č.p. [redacted] v ulici Netroufalky, stojící na pozemku parc. č. [redacted] se spoluvlastnickým podílem ve výši 2531/312606 na společných částech budovy a podílem na souvisejících pozemků dle listu vlastnictví č. [redacted] v k.ú. Bohunice. Uvedené nemovitosti se nachází v sousedství Dotčeného území.

Podatel jako důkaz svého vlastnického práva připojuje ke svým námitkám příslušný výpis z katastru nemovitostí.

Vymezení dotčeného území a údaje podle katastru nemovitostí se vztahují ke všem dále uvedeným námitkám.

III.
Obsah námitek

Vymezením plochy veřejné vybavenosti V/a3 dle Návrhu ÚPmB na části Dotčeného území, konkrétně na pozemcích parc. č. [redacted] převážné části pozemku parc. č. [redacted] a části pozemku parc. č. [redacted] vše v k.ú. Bohunice, dochází k redukci plochy zeleně na terénu a k možnosti na těchto pozemcích umístit budovu většího měřítka vysokou 6 – 16 m a odpovídající areálové zástavbě, což je výrazná změna oproti platnému územnímu plánu města Brna, které na těchto pozemcích připouští umístění prakticky výhradně stavby pro bydlení. Důsledkem je výrazné snížení hodnoty nemovitosti Podatele zásahem do pohody bydlení v podobě omezení výhledu, úbytku oblohové složky a možného zastínění, jakož i dalšími vlivy způsobenými umístěním a následným provozem budovy či budov odpovídajících areálové zástavbě určené pro veřejnou vybavenost. Vymezení plochy veřejné vybavenosti V/a3 je kromě toho v rozporu s cíli a úkoly územního plánování, jak jsou vymezeny v § 18 a 19 StavZ a § 3 an. vyhlášce č. 501/2006 Sb., a v rozporu s předpokládaným obsahem územního plánu dle § 43 odst. 1 StavZ a prováděcích právních předpisů, konkrétně:

- nejsou respektovány urbanistické ani architektonické či estetické požadavky na využívání a prostorové uspořádání území (Dotčeného území a jeho bezprostředního okolí), včetně požadavků a cílů stanovených samotným Návrhem ÚPmB, což se odráží zejména v navržené struktuře zástavby a výškové úrovně takové zástavby;
- podmínky pro umisťování a uspořádání staveb v Dotčeném území nezohledňují charakter území a jeho hodnoty, včetně přírodního zázemí v krajině;
- nejsou dostatečně uplatněny poznatky z oborů architektury, urbanismu a územního plánování.

Změny využití Dotčeného území nejsou ve srovnání se stávajícím stavem náležitě odůvodněny, nejsou v Návrhu ÚPmB vymezeny jako „plochy změn", ačkoli se jedná o změnu využití stabilizovaného území, a představují zásah do legitimního očekávání Podatele a porušení principu kontinuity územního plánování.

Dle Podatele by v souladu s cíli a úkoly územního plánování, s principem kontinuity územního plánování a s legitimním očekáváním Podatele bylo vymezení stabilizované plochy bydlení B/v1 na části Dotčeného území, tvořeného pozemky parc. č. [redacted] a převážnou částí pozemku parc. č. [redacted] a částí pozemku parc. č. [redacted] vše v k.ú. Bohunice, a ponechání zbylé části Dotčeného území (včetně celého pozemku parc. č. [redacted] v k.ú. Bohunice) ve stabilizované ploše lesní (L). **Podatel navrhuje, aby pořizovatel prostorové využití Dotčeného území tímto způsobem upravil.**

IV.
Odůvodnění námitek

1. Stávající stav lokality a možná zástavba dle platného územního plánu statutárního města Brna

Dle platného územního plánu statutárního města Brna, vyhlášeného obecně závaznou vyhláškou statutárního města Brna č. 2/2004 o závazných částech Územního plánu města Brna, ve znění pozdějších předpisů (dále jen „**Platný ÚPmB**") jsou pozemky tvořící Dotčené území regulovány následovně:

- pozemky parc. č. [redacted] vše v k.ú. Bohunice, na kterých se již nyní nachází rodinný dům, jsou zařazeny do stabilizované plochy čistého bydlení (BC), ve které je podíl hrubé podlažní plochy (dále jen „HPP") bydlení větší než 80%. V této ploše je přípustné umístění staveb pro bydlení (včetně domů s pečovatelskou službou) a jako jejich součást (tj. 80% HPP objektu musí sloužit bydlení) je možné umístění též obchodů a nerušících provozoven služeb sloužících denním potřebám obyvatel předmětného území (tj. provozovna, která svou kapacitou a druhem nabízených služeb není závislá na zákaznících z jiné části města)[75] anebo jednotlivých zařízení administrativy.[76] Podmíněně přípustné jsou též monofunkční objekty (tj. bez ohledu na procentuální skladbu funkcí umístěných v objektu – za podmínky, že se svým objemem nevymykají charakteru budov v lokalitě), jako jsou malá ubytovací zařízení, nerušící provozovny obchodu, veřejného stravování a služeb, sloužící denní potřebě obyvatel předmětného území, stavby pro kulturní, sociální, zdravotnické, školské

[75] Platný ÚPmB, textová část, str. 15.
[76] Platný ÚPmB, textová část, str. 21.

a sportovní účely za podmínky, že jejich provoz nenaruší obytnou pohodu v lokalitě.[3] Jiné druhy staveb jsou vyloučeny.

- pozemky parc. č. [redacted] vše v k.ú. Bohunice, jsou zařazeny do stabilizované plochy krajinné zeleně všeobecné (KV), přičemž rozvoj této plochy je řízen primárně přírodními procesy a plošná regulace je cílena na ochranu přírodních procesů v krajině. Jedná se současně o plochu nestavební – volnou, ve které je přípustnost nebo podmíněná přípustnost výstavby objektů omezena a regulována účelem využití, přípustné jsou obecně podzemní liniové stavby technické infrastruktury včetně souvisejících zařízení, podzemní liniové dopravní stavby (v Dotčeném území se žádné nenachází ani nejsou vyznačeny) a stavby přípojek technické infrastruktury, podmíněně přípustné jsou jiné druhy podzemních staveb, pokud mají být budovány ve veřejném zájmu a pokud funkce stavby bude v souladu s regulativy.[4] V plochách KV jsou dále přípustné (kromě přirozených, přírodě blízkých dřevinných porostů, travních porostů bez dřevin či bylino-travnaté lady, květnaté louky apod.) pouze vodohospodářské stavby a stavby protipovodňových opatření se zachováním vegetační složky. Dále jsou přípustné pěší a cyklistické stezky, drobné sakrální stavby a drobné stavby pro vzdělávací a výzkumnou činnost.[5]

  Skutečnost, že se jedná o stabilizovanou plochu, pak znamená, že se jedná o dílčí část území, ve kterém se stávající účel a intenzita využití nebude zásadně měnit.

- pozemky parc. č. [redacted] a severní části pozemků parc. č. [redacted] vše v k.ú. Bohunice, jsou zařazeny do návrhové plochy krajinné zeleně všeobecné (KV), tedy do plochy, kde se předpokládá změna účelu nebo intenzity využití. Podmíněně přípustné je *„dočasné využití existujících objektů a volných ploch pro funkci, která nebude v rozporu s funkčním využitím okolních ploch, za podmínky, že způsob využití umožní bezodkladné navrácení pozemku pro realizaci zeleně."*[6] Nepřípustné je umístění reklamních staveb.

Dotčené území se navíc nachází prakticky celým svým rozsahem v oblasti bývalé skládky, což dle názoru podatele znamená, že se jedná o území staticky nestabilní a tedy nevhodné pro bytovou (ev. jakoukoli jinou) zástavbu (podatel nevylučuje, že zástavba i na bývalé skládce možná je, avšak musí jí předcházet provedení sondáže). Současně se všechny výše uvedené pozemky tvořící Dotčené území (vyjma pozemků parc. č. [redacted] a prakticky celého pozemku parc. č. [redacted] vše v k.ú. Bohunice), nachází ve volné ploše se zvláštním režimem, jejíž účel využití je stanoven jmenovitě – v tomto případě podle výkresu „U6 Ochranné režimy" se jedná o významný krajinný prvek ve smyslu § 3 odst. 1 písm. b) zákona č. 114/1992 Sb., o ochraně přírody a krajiny, ve znění pozdějších předpisů (dále jen „ZOPK"), tedy o ekologicky, geomorfologicky nebo esteticky hodnotnou část krajiny utvářející její typický vzhled nebo přispívající k udržení její stability. Podle § 4 odst. 2 ZOPK jsou významné krajinné prvky chráněny před poškozováním a ničením. *„Využívají se pouze tak, aby nebyla narušena jejich obnova a nedošlo k ohrožení nebo oslabení jejich stabilizační funkce. K zásahům, které by mohly vést k poškození nebo zničení významného krajinného prvku nebo ohrožení či oslabení jeho ekologicko-stabilizační funkce, si musí ten, kdo takové zásahy zamýšlí, opatřit závazné stanovisko orgánu ochrany přírody. Mezi takové zásahy patří zejména umisťování staveb, pozemkové úpravy, změny kultur pozemků, odvodňování pozemků, úpravy vodních toků a nádrží a těžba nerostů."*

Dotčené území se nachází převážně v klidové zóně, jak je vymezena ve výkrese „U3 – systém ochrany prostředí – ekologické zóny 1:25000", kdy je cílem regulace *„ochrana přírodního charakteru území, ochrana krajinných procesů a vyhovující stav prostorotvorných prvků v území."* Výkres odkazuje ohledně funkcí v zóně na regulaci týkající se ploch krajinné zeleně všeobecné (KV) s tím, že charakter vegetačních objektů není regulován, provozní stavby a intenzivní využití území mohou být přípustné pouze výjimečně. Část pozemků parc. č. [redacted] a převážná část pozemku parc. č. [redacted] vše v k.ú. Bohunice, se nachází také v zóně ekologické stability, tedy v zóně, ve které je cílem regulace obnova ekologické stability území, přípustné jsou pouze vegetační úpravy blízké přírodě a jakákoli výstavba je nepřípustná.

[3] Platný ÚPmB, textová část, str. 21.
[4] Platný ÚPmB, textová část, str. 30.
[5] Platný ÚPmB, textová část, str. 30-31.
[6] Platný ÚPmB, textová část, str. 30.

2. Stav dle Návrhu ÚPmB

Podle textové části Návrhu ÚPmB a grafické části 2.1 - hlavní výkres 1:10000 je Dotčené území zařazeno do stabilizovaných ploch, tedy ploch, kde *„územním plánem stanovené využití území vychází z jeho dosavadního charakteru a potvrzuje jej, nebo na něj bezprostředně navazuje. Jedná se o území, ve kterých se stávající účel využití území nebude zásadním způsobem měnit (podmínky funkčního využití území stanovené v plochách s rozdílným způsobem využití jsou v principu shodné se současným stavem).“* To ovšem neznamená, že by ve stabilizovaném území (tvořeném stabilizovanými plochami) nešlo změnit intenzitu využití území – změna je možná, pokud to umožňuje specifikace prostorového uspořádání, přičemž jsou možné modernizace, revitalizace, přestavby a dostavby, včetně dopravní a technické infrastruktury a veřejných prostranství.[7] Návrh ÚPmB *„ve stabilizovaných plochách umožňuje a podporuje intenzifikaci území (proluk, dostaveb apod.) při zachování struktury a přiměřeného měřítka.“*[8]

Pozemky parc. č. [redacted] převážná část pozemku parc. č. [redacted] a část pozemku parc. č. [redacted] vše v k.ú. Bohunice, jsou zařazeny do stabilizované plochy veřejné vybavenosti (V) s použitými regulativy struktury zástavby areálové (a) a výškové úrovně zástavby (3). Plochy veřejné vybavenosti jsou součástí koncepce občanského vybavení, založené na *„zachování a rozvoji sítě služeb, které plní občanskou funkci tak, aby bylo fungování města udržitelné a kvalita prostředí byla zvyšována.“*[9] Plochy veřejné vybavenosti jsou hájeny pro občanské vybavení zřizované nebo užívané ve veřejném zájmu a mají plnit jinou funkci, než plochy komerční vybavenosti, plochy nákupních center a zvláštních areálů a plochy sportu. Tomu ostatně odpovídají podmínky využití těchto ploch: hlavní je využití pro občanské vybavení veřejného charakteru (tj. pro školství, zdravotnictví, sociální péči, kulturu, veřejnou správu, pohřebnictví apod.), přípustné je *„využití související, podmiňující nebo využití sloužící záměrům hlavnímu využití; bydlení jako součást využití, které slouží záměrům hlavního využití, je přitom přípustné jen za podmínky integrace v záměrech hlavní funkce.“*[10] Z toho plyne, že v Dotčeném území by mohly být umístěny byty pouze jako součásti víceúčelových budov. Nepřípustné je využití ploch (V) pro areály, pro které se vymezují plochy občanského vybavení X (tj. nákupní a zábavní centra a zvláštní areály).

Regulativ struktury zástavby – areálová zástavba (a) – umožňuje na Dotčeném území v ploše (V) umisťovat oplocené nebo veřejně přístupné areály (nebo jejich kombinace). Z regulativu je zřejmé, že tato struktura zástavby nemusí být umisťována pouze v plochách veřejné vybavenosti, ale lze ji umístit i v jiných plochách.[11] V rámci tohoto regulativu lze v Dotčeném území umisťovat různorodou zástavbu s ohledem na účel budov s tím, že *„budovy jsou většího měřítka, popř. různé velikosti, a jsou zpravidla volně umístěné v ploše areálů.“*

Regulativ výškové úrovně zástavby – úroveň (3) – pak v Dotčeném území v ploše (V) umožňuje umisťovat budovy vysoké 6 až 16 m, což je výšková úroveň odpovídající městské zástavbě, obytným sídlištím nebo jejich částem a areálům. Protože se navíc Dotčené území nachází ve výše uvedených stabilizovaných plochách, mohou být stavby vyšší až o 2 m nad maximální výšku stanovenou ve výškové úrovni, za podmínky, že taková výška odpovídá výškovému charakteru výstavby dané ulice (tj. převládajícími výškami staveb v dané ulici nebo výškami v ulici zčásti založenými a pro danou ulici zjevně urbanisticky vhodnými; zjevné urbanistické excesy v dané ulici přitom nejsou pro výškový charakter výstavby určující). Aplikace dalších specifických pravidel pro určování výšky staveb ve stabilizovaných plochách, které se vyznačují nestejnorodou výškovou úrovní zástavby (a která by mohla vést k umístění nižších staveb), je přitom v případě umisťování staveb v Dotčeném území nejednoznačná.[12]

Zbývající pozemky, tj. pozemky parc. č. [redacted] části pozemků parc. č. [redacted] vše v k.ú. Bohunice, jsou zařazeny do stabilizované plochy lesní (L). Tyto plochy slouží k zajištění *„optimálních podmínek pro ochranu a rozvoj přírodních a krajinných hodnot, zejména v nezastavěném území,“*[13] které mají plnit ekologickou a relaxační funkci. Lesní plochy (L) jsou součástí koncepce uspořádání krajiny.[14] Základním cílem koncepce uspořádání krajiny je přitom *„podpora trvale udržitelného rozvoje území, zahrnujícího zachování stávajících estetických, ekologických a rekreačních kvalit krajiny a jejich další rozvoj a podporu*

[7] Návrh ÚPmB, textová část, s. 21.
[8] Návrh ÚPmB, textová část, s. 17.
[9] Návrh ÚPmB, textová část, s. 39.
[10] Návrh ÚPmB, textová část, s. 56.
[11] Návrh ÚPmB, textová část, s. 64.
[12] Návrh ÚPmB, textová část, s. 66.
[13] Návrh ÚPmB, textová část, s. 20.
[14] Návrh ÚPmB, textová část, s. 43.

mimoprodukčních funkcí krajiny. Koncepce uspořádání krajiny působí synergicky s urbanistickou koncepcí města a umožňuje jeho harmonický rozvoj."[15]

Lesní plochy (L) jsou vymezeny za účelem zajištění plnění produkčních a mimoprodukčních funkcí lesa (jedná se o hlavní využití těchto ploch).[16] Přípustné je využití související, podmiňující nebo doplňující hlavní využití. Podmíněně přípustné je pak využití těchto ploch pro sportovní či rekreační účely, avšak za podmínky, že je takové využití slučitelné s hlavním využitím, nenaruší funkci lesa a nejedná se o budovy (což souvisí s tím, že lesní plochy obecně nejsou určeny k umisťování staveb).[17] Nepřípustné využití není specificky stanoveno.

V lesních plochách není možné umisťovat stavby. Návrh ÚPmB z tohoto zákazu stanoví pouze dvě výjimky: první výjimka se týká stávajících objektů pro individuální rekreaci a bydlení (ev. stávající objekty jiného využití), u nichž nesmí být zvětšována zastavěná plocha staveb, ani nesmí být zvyšovány; druhá se týká staveb a zařízení sloužící pro zajištění hlavního, přípustného a podmíněně přípustného využití, za podmínky prokázání plnění či zachování zájmů na úseku správy lesa.

Severní hranice plochy V/a3 kopíruje hranici přírodního zázemí v krajině. Dotčené území se tak minimálně částí pozemků parc. č. [redacted] nachází v tzv. přírodním zázemí v krajině, vymezené v grafické části Návrhu ÚPmB „5.0 Principy uspořádání krajiny – schéma 1:25000" tmavě zelenou svislou šrafurou. Vymezení přírodního zázemí v krajině je přitom součástí tzv. principů uspořádání krajiny, sloužících k *„zajištění ochrany hlavních krajinných hodnot."*[18] Území přírodního zázemí v krajině přitom představuje *„území s mimořádnými přírodními, kulturními a krajinotvornými hodnotami, vymezená za účelem ochrany území před nepřiměřeným stavebním rozvojem, který by ohrozil existenci stávajících hodnot. Mimořádnými přírodními, kulturními a krajinotvornými hodnotami se rozumí zejména v dané lokalitě typické prostorové a druhové uspořádání bioty; v případě překryvu nad plochami stavebními pak zejména návaznosti tohoto uspořádání na volnou krajinu (popř. přírodní zázemí v zástavbě) a zastavěné části města, s cílem dosáhnout uměřeného a vhodného přechodu (přechodového území) mezi zástavbou a přírodním zázemím a podpořit pronikání krajinné zeleně do města a propojování se systémem sídelní zeleně."*[19]

Pouze pro úplnost Podatel uvádí, že se Dotčené území nenachází v žádné Rozvojové lokalitě, jak je definuje Návrh ÚPmB, textová část, na str. 21.

3. K jednotlivým námitkám

3.1 Možný zásah do pohody bydlení

Návrh ÚPmB umožňuje v části Dotčeného území, totiž na pozemcích parc. č. [redacted] převážné části pozemku parc. č. [redacted] a části pozemku parc. č. [redacted], vše v k.ú. Bohunice, zařazených do plochy občanské vybavenosti V/a3 umístit na těchto pozemcích stavbu občanské vybavenosti areálové struktury o výšce 6 – 16 m, resp. až 18 m. Návrh ÚPmB tak představuje poměrně zásadní změnu využití uvedené části Dotčeného území, které je podle Platného ÚPmB zařazeno v části odpovídající pozemkům parc. č. [redacted] vše v k.ú. Bohunice v ploše čistého bydlení (BC), na které se již nyní nachází rodinný dům, v části odpovídající pozemkům parc. č. [redacted] vše v k.ú. Bohunice, pak v ploše krajinné zeleně všeobecné (KV), ve které není možné umisťovat prakticky žádné stavby.

Změnou zařazení pozemků parc. č. [redacted] převážné části pozemku parc. č. [redacted] a části pozemku parc. č. [redacted] vše v k.ú. Bohunice, **je tak umožněno jednak zredukovat stávající zeleň nacházející se na ploše (KV), jednak umístit na tyto pozemky budovu většího měřítka**, například multifunkční komplex sloužící kromě umístění občanské vybavenosti též bydlení. Umístěním takové stavby, kterou Návrh ÚPmB připouští a její umístění by tak bylo v souladu s Návrhem ÚPmB, by došlo k zásadnímu zhoršení tzv. „pohody bydlení", resp. „kvality prostředí"[20] obyvatel sousedních bytových domů Live Up I a Live Up II (dále jen „pohoda bydlení"). Pohoda bydlení byla definována např. rozsudkem Nejvyššího správního soudu ze dne 2. 2. 2006, č.j. 2 As 44/2005-116, jako: *„souhrn činitelů a vlivů, které přispívají k tomu, aby bydlení bylo zdravé a vhodné pro všechny kategorie uživatelů, resp. aby byla vytvořena vhodná atmosféra klidného bydlení; pohoda bydlení je v tomto pojetí dána zejména kvalitou jednotlivých složek*

[15] Návrh ÚPmB, textová část, s. 42.
[16] Návrh ÚPmB, textová část, s. 44.
[17] Návrh ÚPmB, textová část, s. 62.
[18] Návrh ÚPmB, textová část, s. 42.
[19] Návrh ÚPmB, textová část, s. 42.
[20] Pojem „pohoda bydlení" je obsahově totožný s pojmem „kvalita prostředí", jak potvrdil Nejvyšší správní soud v rozsudcích ze dne 27. 10. 2016, č.j. 2 As 174/2016-20 a ze dne 20. 1. 2020, č.j. 1 As 287/2019-28.

životního prostředí, např. nízkou hladinou hluku (z dopravy, výroby, zábavních podniků, ze stavebních prací aj.), čistotou ovzduší, přiměřeným množstvím zeleně, nízkými emisemi pachů a prachu, osluněním apod.; pro zabezpečení pohody bydlení se pak zkoumá intenzita narušení jednotlivých činitelů a jeho důsledky, tedy objektivně existující souhrn činitelů a vlivů, které se posuzují každý jednotlivě a všechny ve vzájemných souvislostech." Nejvyšší správní soud dále v citovaném rozsudku uvádí, že *„správní orgán při posuzování zda je v konkrétním případě pohoda bydlení zajištěna, nemůže ovšem zcela abstrahovat ani od určitých subjektivních hledisek daných způsobem života osob, kterých se má stavba, jejíž vliv na pohodu bydlení je zkoumán, dotýkat; podmínkou zohlednění těchto subjektivních hledisek ovšem je, že způsob života dotčených osob a jejich z toho plynoucí subjektivní nároky na pohodu bydlení nevybočují v podstatné míře od obecných oprávněně požadovatelných standardů se zohledněním místních zvláštností dané lokality."* V rozsudku ze dne 31. 7. 2013, č.j. 1 As 33/2013-58 NSS uvádí, že smyslem „pohody bydlení" coby jednoho z nároků, které musí být zohledněny při umisťování staveb, je zachování *„zdravého a vhodného prostředí pro všechny kategorie uživatelů, resp. aby byla vytvořena vhodná atmosféra klidného bydlení bez ohledu na případné zamýšlené stavební či jiné aktivity…právní úprava obsažená ve StavZ má vzniku takového stavu předcházet (konkrétně vlivem uskutečnění a užívání stavby)."* Podatel již nyní podotýká, že ačkoli se v citovaných rozsudcích NSS zabývá pohodou bydlení, resp. kvalitou prostředí, v kontextu konkrétních záměrů umisťovaných v území a požadavků vyhlášky Ministerstva pro místní rozvoj č. 501/2006 Sb., o obecných požadavcích na využívání území, ve znění pozdějších předpisů (dále jen „vyhláška č. 501/2006 Sb."), neznamená to, že by nebylo možné namítat zásah do pohody bydlení už v souvislosti s Návrhem ÚPmB, neboť právní předpisy zohledňují pohodu bydlení už při vymezování ploch v rámci územních plánů (srov. § 4, 5 a 8 vyhlášky č. 501/2006 Sb.).

Z dosud uvedeného podle názoru Podatele plyne, že **pojem „pohoda bydlení" zahrnuje celou řadu činitelů, mezi které lze zařadit též případné stínění (úbytek oslunění) umístěnou stavbou a také zhoršení výhledu z bytu Podatele**, jak plyne z rozsudku Nejvyššího správního soudu ze dne 1. 11. 2012, č.j. 8 As 27/2012-113, podle něhož: *„Mezi jednotlivé činitele ovlivňující pohodu bydlení (kvalitu prostředí) náleží také podstatné snížení odstupové vzdálenosti mezi budovami…omezení výhledu…protože i tyto složky se na pohodě bydlení podílejí."* V uvedeném rozsudku pak NSS mezi činitele ovlivňující pohodu bydlení zařadil také: *„podstatné snížení odstupové vzdálenosti mezi budovami, úbytek oblohové složky, omezení výhledu, a tedy i míra oslunění a osvětlení bytu, a narušení soukromí, protože i tyto složky se na pohodě bydlení podílejí."* **Podatel proto přikládá k této námitce fotodokumentaci, ze které je zřejmé, jaký vliv by umístění stavby vysoké 16 m** (přičemž není vyloučeno ani umístění stavby vysoké až 18 m) **na části Dotčeného území zařazeného do plochy V/a3 mělo z hlediska výhledu do krajiny** (a samozřejmě i z hlediska úbytku oslunění, oblohové složky a možného narušení soukromí) ve **směru od bytových domů Live Up I a Live Up II ke stávajícímu rodinnému domu** (tj. výhled východním směrem, viz přiložená fotodokumentace, první dvě fotografie).

Zásah do pohody bydlení pak Podatel dále spatřuje ve snížení množství zeleně v Dotčeném území, ve zvýšení hlukové a prachové zátěže v důsledku zvýšení dopravy v Dotčeném území za účelem zajištění dopravní obslužnosti nové výstavby přičemž v tomto ohledu poukazuje na rozsudek NSS ze dne 16. 11. 2007, č.j. 5 As 33/2007-68, z něhož vyplývá, že narušení pohody bydlení může být způsobeno obtěžováním hlukem a dalšími imisemi, např. zvýšeným pohybem osob, případně při poskytování služeb odpovídajících veřejné občanské vybavenosti. Ostatně i z rozsudku NSS ze dne 31. 5. 2011, č.j. 2 As 34/2010-99 vyplývá, že z hlediska posouzení pohody bydlení je třeba vzít v potaz i samotný provoz stavby a zařízení v ní umístěných, tj. provozní externality, neboť i ty jsou určující pro zhodnocení, zda je zachována pohoda bydlení.

Podatel dále zdůrazňuje, že **podmínkou narušení pohody bydlení není porušení právních předpisů** týkajících se umístění budovy nebo jejího provozu, což potvrdil NSS v rozsudcích ze dne 4. 3. 2009, č.j. 6 As 38/2008-123, a ze dne 10. 5. 2010, č.j. 2 As 6/2010-164. Institut pohody bydlení se uplatní i tam, kde nejsou žádné veřejnoprávní regulativy stanoveny (viz rozsudek NSS ze dne 20. 12. 2012, č.j. 1 As 139/2012-40).

Konečným důsledkem snížené pohody bydlení v bytových domech Live Up I a Live Up II pak bude snížení atraktivnosti dané lokality a pokles tržní ceny jednotlivých bytů, tedy i bytu Podatele. V tom spatřuje Podatel zásah do svých práv, který je oprávněn namítat vůči Návrhu ÚPmB.

Podatel zdůrazňuje, **že negativní důsledky umístění stavby vysoké 16 m na výše uvedených pozemcích** parc. č. [redacted] převážné části pozemku parc. č. [redacted] a části pozemku parc. č. [redacted] vše v k.ú. Bohunice, přitom **nelze odmítnout jako čistě hypotetické anebo předčasné, neboť umístění takové stavby umožňuje Návrh ÚPmB** (zatímco Platný ÚPmB umístění takové stavby neumožňuje). Soulad umístění záměru s platným a účinným územním

plánem je přitom nezbytnou podmínkou k umístění a následné realizaci takového záměru (tedy budovy vysoké 16 m), jak plyne z § 90 odst. 1 písm. a) StavZ, podle něhož posuzuje stavební úřad, zda je záměr žadatele v souladu s požadavky StavZ a prováděcích právních předpisů, zejména s obecnými požadavky na využívání území (§ 2 odst. 2 písm. e) StavZ), tedy i zda je záměr v souladu s územním plánem. Podatel proto uplatněním této námitky usiluje o to, aby bylo vymezení ploch v Dotčeném území v Návrhu ÚPmB změněno tak, aby reflektovalo požadavky Podatele na pohodu bydlení, tj. aby Podatel nebyl nucen v budoucnu tytéž námitky uplatňovat v územním řízení o umístění takové budovy.

Podatel proto navrhuje, aby došlo ke změně Návrhu ÚPmB tak, aby pozemky parc. č. [redacted] vše v k.ú. Bohunice, které jsou nyní součástí plochy V/a3, **byly zařazeny do samostatné plochy bydlení B/v1**, která by umožňovala umístit na těchto pozemcích stavby pro bydlení volné struktury s výškovou úrovní 3-7 m, tedy s výškovou úrovní, která by zasahovala do pohody bydlení Podatele jen minimálně. **Zbylé pozemky tvořící Dotčené území** (tj. **pozemky parc. č. [redacted] vše v k.ú. Bohunice) by měly být zařazeny do stabilizované plochy lesní (L)**, což by lépe odpovídalo jejich stávajícímu zařazení v rámci Platného ÚPmB.

Vymezení této plochy pro bydlení B/v1 by bylo v souladu s § 3 odst. 1 vyhlášky č. 501/2006 Sb. (samotná rozloha takové plochy má zhruba 6421 m^2, plocha zohledňuje požadavky na kvalitu bydlení). Vymezení takovéto plochy v Návrhu ÚPmB přitom nevylučuje umístění staveb občanské vybavenosti: stavby a zařízení občanského vybavení je podle Návrhu ÚPmB přípustné[21] kromě ploch veřejné vybavenosti (V) umisťovat také v jiných plochách s rozdílným způsobem využití[22] – konkrétně v plochách bydlení (B), v plochách smíšených obytných (C), kde se dokonce jedná o jeden z hlavních způsobů využití těchto ploch, totiž *„pro občanské vybavení vymezené v plochách označených V a W, přičemž záměry pro maloobchod jsou přípustné s omezením do 1 500 m2 prodejní plochy"*,[23] v plochách komerční vybavenosti (W), kde se jedná o jeden z hlavních způsobů využití, neboť v plochách komerční vybavenosti lze umístit všechny záměry uvedené v hlavním využití pro plochy veřejné vybavenosti (mezi těmito plochami tak v tomto ohledu není rozdíl). Rovněž podle § 4 odst. 2 vyhlášky č. 501/2006 Sb. lze v ploše bydlení umístit další stavby a zařízení, které nesnižují kvalitu prostředí a pohodu bydlení ve vymezené ploše, jsou slučitelné s bydlením a slouží zejména obyvatelům v takto vymezené ploše.

Konečně vymezení takové plochy by umožňovalo realizaci alespoň části záměru srovnatelného např. se záměrem společnosti FINTIME, s.r.o., která již v minulosti požádala zastupitelstvo městské části Brno-Bohunice o vyjádření se k návrhu na pořízení změny Platného ÚPmB ze dne 12. 7. 2017, spočívající ve změně stávajících ploch BC a KV v Dotčeném území na návrhovou plochu BC s indexem podlažní plochy 0,8 a dále ve zrušení stávající veřejné zeleně.

3.2 Nedodržení požadavků kladených na územní plánování, resp. na územní plán

Podle názoru Podatele je nutné v Návrhu ÚPmB, resp. v nastavení regulativů omezujících dosavadní využití území, zohlednit i širší vztahy v území, jak předpokládá § 18 odst. 2 StavZ, podle něhož územní plánování (pod které pořizování územního plánu statutárního města Brna spadá zcela jednoznačně) *„zajišťuje předpoklady pro udržitelný rozvoj území soustavným a komplexním řešením účelného využití a prostorového uspořádání území s cílem dosažení obecně prospěšného souladu veřejných a soukromých zájmů na rozvoji území. Za tím účelem sleduje společenský a hospodářský potenciál rozvoje."* Cílem územního plánování je vzájemná věcná i časová koordinace veřejných zájmů mezi sebou a se soukromými zájmy v řešeném území.[24] Předpokládá se tedy komplexní posuzování uspořádání území, což dále rozvíjí § 19 odst. 1 StavZ, když řadí mezi úkoly územního plánování také stanovení koncepce rozvoje území, včetně urbanistické koncepce s ohledem na hodnoty a podmínky území (§ 19 odst. 1 písm. b) StavZ), stanovení urbanistických, architektonických a estetických požadavků na využívání a prostorové uspořádání území a na jeho změny, zejména na umístění, uspořádání a řešení staveb a veřejných prostranství (§ 19 odst. 1 písm. d) StavZ), stanovení podmínek pro provedení změn v území, zejména pak pro umístění a uspořádání staveb s ohledem na stávající charakter a hodnoty území a na využitelnost navazujícího území (§ 19 odst. 1 písm. e) StavZ), a uplatňování poznatků zejména z oborů architektury, urbanismu, územního plánování a ekologie a památkové péče (§ 19 odst. 1 písm. o) StavZ). Tomu odpovídá § 43 odst. 1 StavZ, vymezující obsah územního plánu, a příloha č. 7 vyhlášky č.

---

[21] Jedná se o tzv. přípustné využití, vymezené v Návrhu ÚPmB, textové části, na str. 54: *„využití pro účel odlišný, než je hlavní využití, který však není s hlavním využitím v rozporu; umožňuje činnosti, stavby a zařízení, které budou s hlavním způsobem využití související, doplňující nebo podmiňující."*
[22] Návrh ÚPmB, textová část, s. 40.
[23] Návrh ÚPmB, textová část, s. 56.
[24] Machačková, J. a kol. Stavební zákon. Komentář. 3. vydání. Praha: C. H. Beck, 2018, s. 80.

500/2006 Sb., o územně analytických podkladech, územně plánovací dokumentaci a způsobu evidence územně plánovací činnosti, ve znění pozdějších předpisů, která obsah územního plánu dále konkretizuje.

Návrh ÚPmB stanoví jako svůj hlavní cíl *„dosažení vyváženosti a flexibility všech jevů a prvků, které jsou pro tvorbu územního plánu určující. Základní koncepce rozvoje území města vychází z aktuálních koncepčních a strategických dokumentů města Brna."* [25] Návrh ÚPmB má dále mimo jiné sledovat *„rovnováhu mezi zastavěným územím a jeho rozvojovým potenciálem a výjimečným přírodním zázemím města a jeho ochranou...Přírodní zázemí je základní podmínkou pro udržení ekologické stability města a je chráněno především vymezením přírodního zázemí v krajině, přírodního zázemí v zástavbě a ochranou os propojení přírodního zázemí."*[26] Dále Návrh ÚPmB *„chrání a rozvíjí urbanistické a přírodní hodnoty města."*[27] Uvedené cíle se pak mají odrážet v urbanistických hodnotách a architektonickém pojetí.

3.2.1 Urbanistické požadavky

Co se týká urbanistické koncepce, ta je *„...stanovena pro město jako celek a stanovuje požadavky jak na zastavitelné plochy, tak na plochy přestaveb a změn v krajině a na stabilizovaná území, zejména prostřednictvím funkčních a prostorových regulativů."*[28] Mezi základní principy urbanistické koncepce statutárního města Brna patří mimo jiné *„preference intenzifikace a transformace přestavbových území zejména v širším centrum Brna před zastavěním volných ploch."* Pojem „přestavbové území" není v Návrhu ÚPmB definován, lze však dovodit, že by se mělo jednat o plochy přestavby, přičemž plochy přestavby jsou zahrnuty do tzv. rozvojových lokalit (tedy ucelených, graficky vymezených částí území města Brna, která jsou územním plánem určená k přestavbě nebo zástavbě a která jsou vymezena v grafické části Návrhu ÚPmB 1.0 Výkresu základního členění).[29] **Dotčené území však není „přestavbovým územím", není rozvojovou lokalitou, a to navzdory faktu, že vymezení plochy veřejné vybavenosti V/a3** na pozemcích parc. č. [redacted] převážné části pozemku parc. č. [redacted] a části pozemku parc. č. [redacted] vše v k.ú. Bohunice, **znamená podstatnou změnu využití těchto pozemků ve srovnání s Platným ÚPmB** (viz výše), totiž **intenzifikaci využití těchto pozemků ve srovnání se stávajícím využitím**, a **Návrh ÚPmB by tak** podle názoru Podatele **měl tuto část Dotčeného území vymezit jako samostatnou rozvojovou lokalitu** podobně, jako je vymezena nejbližší rozvojová lokalita „Be-7 Netroufalky". To by s sebou neslo nutnost podrobněji vymezit uvedenou část Dotčeného území jako přestavbovou lokalitu v „kartách lokalit" a odůvodnit navrženou změnu využití odpovídající části Dotčeného území, což **by bylo v souladu jednak s § 43 odst. 1 StavZ**, podle něhož: *„územní plán...vymezí zastavěné území, plochy a koridory, zejména zastavitelné plochy, plochy změn v krajině a plochy vymezené ke změně stávající zástavby, k obnově nebo opětovnému využití znehodnoceného území (dále jen „plocha přestavby"), pro veřejně prospěšné stavby, pro veřejně prospěšná opatření a pro územní rezervy a stanoví podmínky pro využití těchto ploch a koridorů."*, jednak se základním principem urbanistické koncepce dle Návrhu ÚPmB.

Zásady urbanistické kompozice jsou podrobněji popsány v odůvodnění Návrhu ÚPmB, podle kterého je třeba respektovat zásady urbanistické kompozice, zejména: ***„Posilovat záměry směřující k žádoucí výškové hladině v území, její případné gradaci*** *(chápané jako zesilování, nebo zeslabování určitého účinku),* ***kontrastu*** *(zejména na žádoucích rozhraních)* ***a umisťování lokálních dominant****. Prostorové uspořádání města v jeho krajinném rámci je utvářeno na základě principů, které je třeba dodržovat a posilovat, popř. prověřit podrobnější územně plánovací dokumentací."*[30] Dále je uvedena zásada: ***„Usilovat o dodržování dlouhodobě založených kompozičních principů, jakými jsou*** *pohledy na významné dominanty,* ***průhledy územím, komponované pohledy****, urbanistické osy, pohledové osy, vyhlídkové body a stanoviště, cílové pohledy (tzv. point de vue), veduta města, panorama města apod."* [31] Konečně je zmíněna též zásada: *„Respektovat obecné principy tvorby městské krajiny jakými jsou měřítko a proporce, přiměřenost, rytmus, symetrie a asymetrie a další."*[32]

Podle těchto zásad urbanistické kompozice by mělo být Dotčené území zařazeno do takových ploch, resp. být podřazeno takovým regulativům v Návrhu ÚPmB, které by umožnily dosáhnout jednak žádoucí gradace v podobě zeslabování účinku stávajících několikapatrových staveb v okolí Dotčeného území – bytových domů Live Up I a II a ubytovny zdravotních sester – na okolní plochy zeleně, **jednak by umožnily zachovat stávající průhled**

[25] Návrh ÚPmB, textová část, s. 17.
[26] Návrh ÚPmB, textová část, s. 17.
[27] Návrh ÚPmB, textová část, s. 17.
[28] Návrh ÚPmB, textová část, str. 19.
[29] Návrh ÚPmB, textová část, str. 13.
[30] Odůvodnění textové části Návrhu ÚPmB, str. 147.
[31] Odůvodnění textové části Návrhu ÚPmB, str. 147.
[32] Odůvodnění textové části Návrhu ÚPmB, str. 147.

územím, totiž průhled z bytových domů Live Up I a II směrem k hradu Špilberk a ke Žlutému kopci, kde je viditelná veduta města (viz přiložená fotodokumentace). Takové zařazení Dotčeného území by tudíž bylo v souladu s obsahem Návrhu ÚPmB, podle nehož: *„**Z hlediska urbanistické kompozice jsou důležité pohledově významné plochy**, které chrání území pohledově exponovaná především ve směru z města do volné krajiny a významným způsobem se podílí na celkovém obrazu města…**ÚPmB dále specificky chrání pohledy na vedutu města a pohledově významná území**, která jsou mimořádně hodnotná vzhledem k celkovému obrazu města a krajinnému rázu městské krajiny."* [33] Tomu pak odpovídá odůvodnění Návrhu ÚPmB, když uvádí, že: *„Ve městě Brně se nachází řada území s vysokou hodnotou urbanistického prostředí. Tato území je nutné chránit proti zásahům znehodnocujícím podstatu jejich urbanistické kvality zejména ve smyslu charakteru a uspořádání jejich veřejných prostranství a podstaty jejich výškového uspořádání…**Prostorový obraz území města určeného k zástavbě je charakterizován zejména těmito prvky**: urbanizačním jádrem města na vyvýšeninách ležících na rozhraní dvou rozdílných krajinných typů; **výrazným motivem brněnské veduty, tj. společným působení přírodních vrchů a stavebních dominant Petrova a Špilberku a Žlutého kopce**; radiálně okružním komunikačním systémem a na jeho skeletu vzniklé stavební struktuře; kompaktním způsobem zástavby kolem historického jádra města; svébytnou identitou městských subcenter; pronikáním výběžků vysočin ze severu a západu hluboko do území města. **Ochranu těchto prvků je nutné zajistit zejména při posuzování přípustnosti výškových staveb v území určeném k zástavbě**."*[34] Ačkoli navržená plocha V/a3 neumožňuje na části Dotčeného území umístit výškové stavby (tj. stavby vysoké alespoň 40 m),[35] z odůvodnění Návrhu ÚPmB vyplývá, že ochranu uvedených prvků charakterizujících prostorový obraz města Brna je nutné zajistit i při posuzování jiných než výškových staveb (viz slovo „zejména"), tedy i při posuzování možného umístění staveb vysokých „pouze" 6 – 16 m, zasahujících do horizontu např. při pohledu z hradu Špilberk nebo ze Žlutého kopce směrem k areálu bohunického kampusu. Návrh ÚPmB totiž nechrání pouze pohledy na vedutu města, ale i pohledy opačným směrem. Dotčené území se přitom nachází těsně za hranicí pohledově významného území (viz výkres „5.0 Principy uspořádání krajiny – schéma 1:25000") a nelze vyloučit, že by nevhodně umístěná zástavba na horizontu mohla tyto pohledy směrem z města narušit. Podatel v této souvislosti poukazuje na fakt, že část Dotčeného území zahrnutého v Návrhu ÚPmB do plochy V/a3 se nachází ve výšce 265-275 m.n.m., přičemž okolní terén směrem k hradu Špilberk a ke Žlutému kopci je nižší (klesá z 265 m.n.m. až na 205 m.n.m.) a ani okolní kopce takovému pohledu z centra města nebrání (viz turistické mapa se zakreslením vrstevnic a přiložená fotodokumentace).

3.2.2 Navržená struktura zástavby

Urbanistická koncepce předpokládá ovlivnění prostorového uspořádání města Brna. **Uspořádání struktury města je v Návrhu ÚPmB stanoveno prostřednictvím dvou regulativů: specifikace struktury zástavby a specifikace výškové úrovně zástavby.**[36] *„Cílem specifikace prostorového uspořádání zástavby základních ploch je dosáhnout kvalitního zapojení zástavby do stavební struktury města a ochrana přírodních a krajinných hodnot města. Struktura je určena vždy v souladu s koncepční zásadou vyváženého města, s polycentrickou strukturou, intenzivně využívajícího zejména svá centrální území."*[37] Dále platí, že specifikace ve stabilizovaných plochách (tedy i v plochách, ve kterých je zařazeno Dotčené území): *„**slouží zejména pro popis struktury jako takové a je vodítkem při přiměřené intenzifikaci území v procesech přestaveb, nástaveb a dostaveb objektu a proluk v základní ploše**. Dalším důvodem pro specifikaci stabilizovaných území je popis charakteristické struktury širšího celku, který je možné využít zejména u navazujících návrhových ploch pro definování vhodného řešení sousedících rozhraní, doplnění struktury popř. pro řešení kompozičních a dalších principů (výšková gradace…) apod."* Podle odůvodnění Návrhu ÚPmB je účelem stanovení urbánní struktury *„vytvoření struktury zástavby města odpovídající danému místu, harmonicky zapojené do přírodního a krajinného prostředí, a vytvoření kvalitní a hierarchizované struktury veřejných a soukromých prostranství umožňující jak obsluhu území, tak pobyt a rekreaci."*[38] **Vymezení typu struktury zástavby v Návrhu ÚPmB tedy není samoúčelné, ale má** (spolu s typem plochy a se specifikací výškové úrovně zástavby) **podstatný vliv na to, jaké stavby budou ve stabilizované ploše umístěny, a to s ohledem na vytvoření zástavby odpovídající danému místu ve výše uvedeném smyslu.**

Část Dotčeného území, zařazená do plochy veřejné vybavenosti V/a3, předpokládá umístění areálové zástavby (a). Ta je vymezena v Návrhu ÚPmB jako *„urbánní struktura zástavby oplocených nebo veřejně přístupných areálů nebo jejich kombinací. Je stanovena zejména v plochách výroby, sportu, veřejné a komerční vybavenosti."*[39] Odůvodnění Návrhu

---

[33] Návrh ÚPmB, textová část, str. 19.
[34] Odůvodnění textové části Návrhu ÚPmB, str. 154.
[35] Odůvodnění textové části Návrhu ÚPmB, str. 155.
[36] Viz Odůvodnění textové části Návrhu ÚPmB, str. 157.
[37] Odůvodnění textové části Návrhu ÚPmB, str. 158.
[38] Odůvodnění textové části Návrhu ÚPmB, str. 158.
[39] Návrh ÚPmB, textová část, str. 64.

ÚPmB uvádí příklady areálové zástavby (Český technologický park, areál VUT v Brně, areál brněnského výstaviště), přičemž je výslovně zmíněno území mezi ulicemi Jihlavská, Kamenice a Netroufalky, složené z několika areálů. Podle odůvodnění Návrhu ÚPmB je areálová zástavba vymezena zejména (ale ne výhradně) v plochách veřejné a komerční vybavenosti a v plochách výroby, přičemž *„rozdíl mezi volnou a areálovou strukturou je v některých případech poměrně malý a vyhodnocení struktury záleží na širších územních souvislostech a vyhodnocení žádoucího cílového stavu v území."*[40] Naproti tomu struktura volné zástavby je vymezena jako *„urbánní struktura, která zahrnuje převážně modernistickou sídlištní zástavbu a dostavbu v kompaktní zástavbě. Je tvořena zejména kombinací solitérních, převážně rezidenčních budov a objektů občanské vybavenosti. Volná prostranství mezi budovami jsou zpravidla veřejně přístupná s vysokým podílem vegetace. Volná zástavba je stanovena zejména v plochách bydlení, smíšených obytných, veřejné a komerční vybavenosti zpravidla mimo kompaktní území města."*[41] Z odůvodnění Návrhu ÚPmB pak plyne, že struktura volné zástavby je tvořena samostatně stojícími objekty různých kategorií (bodové, věžové, deskové, terasové apod.), různého měřítka (výslovně jsou zmíněny bytové nízkopodlažní domy bodového typu, deskové vysokopodlažní domy, věžové domy apod.), volnou strukturou pak může být i plocha, kterou téměř zaplňuje jedna budova a vyhodnocení struktury vychází z celkového kontextu zástavby.[42] A právě o tento kontext jde, přičemž Podatel má za to, že je vymezen nesprávně, přičemž důsledkem je zařazení části Dotčeného území do plochy umožňující areálovou, nikoli volnou zástavbu.

Pozemky parc. č. [redacted] převážná část pozemku parc. č. [redacted] a část pozemku parc. č. [redacted] vše v k.ú. Bohunice, jsou zařazeny do stabilizované plochy veřejné vybavenosti V/a3, Návrh ÚPmB tedy umožňuje zastavění této plochy areálovou zástavbou, ačkoli se v současnosti na těchto pozemcích nachází volně stojící stavba rodinného domu, tedy stavba určená toliko k bydlení, nikoli k zajištění veřejné vybavenosti. Do stejné plochy veřejné vybavenosti je dále zahrnuta areálová zástavba veřejné vybavenosti, ohraničená ulicí Netroufalky a Studentská (v tomto obdélníku se mimo jiné nachází ubytovna zdravotních sester a Campea Aparthotel) a konečně jsou do stejné plochy veřejné vybavenosti zahrnuty též oba volně stojící bytové domy Live Up I a Live Up II s přilehlými pozemky, které jsou z hlediska vymezení volné a areálové zástavby v Návrhu ÚPmB (a jeho odůvodnění) volnou zástavbou určenou pro bydlení, nikoli areálovou zástavbou veřejné vybavenosti (bytové domy Live Up I a II a přilehlé pozemky netvoří samostatný areál, ani nejsou součástí sousedních areálů). **Jedná se tak v zásadě o tři dílčí plochy, pro které je charakteristická odlišná zástavba i její struktura, avšak Návrh ÚPmB stávající charakter zástavby v rozporu s § 19 odst. 1 písm. a) a b) StavZ a v rozporu s § 3 odst. 2 až 4 vyhlášky č. 501/2006 Sb.[43] nijak nezohledňuje a vše podřazuje pod jednu plochu veřejné vybavenosti, u které připouští zastavění areálovou zástavbou**, přičemž zvolené struktuře zástavby odpovídá i navržený regulativ výšky budov.[44] Podatel má za to, že Návrh ÚPmB má v maximální možné míře reflektovat stávající charakter zástavby ve stabilizovaných plochách. **Podatel netvrdí, že by Návrh ÚPmB nemohl stanovit jinou koncepci rozvoje uvedené plochy veřejné vybavenosti, avšak v takovém případě by měla být prověřena a odůvodněna potřeba změn v daném území dle § 19 odst. 1 písm. c) StavZ a uvedená plocha by měla být namísto stabilizované plochy vymezena jako plocha změn**, tedy tak, jak to předpokládá § 19 odst. 1 písm. e) StavZ, který výslovně uvádí, že úkolem územního plánování je *„stanovovat podmínky pro provedení změn v území, zejména pak pro umístění a uspořádání staveb s ohledem na stávající charakter a hodnoty území a na využitelnost navazujícího území."* Podatel navíc poukazuje na další úkol územního plánování, uvedený v § 19 odst. 1 písm. o) StavZ, totiž na povinnost uplatňovat při tvorbě územního plánu (tedy i Návrhu ÚPmB) poznatky zejména z oborů architektury, urbanismu, územního plánování a ekologie a památkové péče.

3.2.3 Navržení výškové úrovně zástavby

Kromě již zmíněné struktury zástavby je relevantní též její výškové uspořádání. Podle Návrhu ÚPmB: *„Výškové uspořádání zástavby společně s morfologií terénu vytváří charakteristický obraz města a umožňuje v něm orientaci. ÚPmB stanovuje výškovou kompozici, která je určena k ochraně území a určuje omezení pro výškové řešení staveb."*[45] **Při stanovení regulativu výšky staveb ve vymezených plochách platí v zásadě tytéž úkoly územního plánování,**

---

[40] Odůvodnění textové části Návrhu ÚPmB, str. 167.
[41] Návrh ÚPmB, textová část, s. 64.
[42] Viz Odůvodnění textové části Návrhu ÚPmB, str. 163.
[43] Podle § 3 odst. 1 vyhlášky č. 501/2006 Sb. se k naplňování cílů a úkolů územního plánování (a s ohledem na rozdílné nároky na prostředí) území člení územním plánem na jednotlivé plochy. Plochy se podle § 3 odst. 2 téže vyhlášky vymezují buď podle stávajícího nebo požadovaného způsobu využití (dále jen jako „plochy s rozdílným způsobem využití"), anebo podle významu, kdy se rozlišují plochy zastavitelné, plochy územních rezerv, plochy ke změně stávající zástavby, plochy k obnově nebo opětovnému využití znehodnoceného území a plochy rekonstrukčních a rekultivačních zásahů do území. Plochy s rozdílným způsobem využití se podle § 3 odst. 3 a 4 téže vyhlášky vymezují s ohledem na specifické podmínky a charakter území a lze je dále podrobněji členit.
[44] Návrh ÚPmB stejným způsobem vymezuje výšku rezidenční zástavby, kterou výslovně předpokládá jako nízkopodlažní, čemuž odpovídají zvolené regulativy výškové hladiny 1 a 2.
[45] Návrh ÚPmB, textová část, s. 19.

jaké se uplatní v případě vymezení struktury zástavby v těchto plochách. Návrh ÚPmB musí i v případě stanovení regulativu výšky zástavby vyjít ze stávajícího stavu a odůvodnit případnou změnu, jakou je např. stanovení regulativu výšky zástavby úrovně „3", umožňující v části Dotčeného území, tvořeného pozemky parc. č. [redacted] převážnou částí pozemku parc. č. [redacted] a částí pozemku parc. č. [redacted] vše v k.ú. Bohunice, umístit budovy vysoké 6 – 16 m, případně až o 2 m vyšší, ačkoli výška rodinného domu, který se zde nachází, nepřesahuje 6 m a je tedy dostačující stanovení úrovně „1", určená pro stavby vysoké 3 – 7 m. Podatel s odkazem na výše uvedené konstatuje, že Návrh ÚPmB při stanovení výškové úrovně zástavby v Dotčeném území nereflektoval požadavky § 19 StavZ a § 3 vyhlášky č. 501/2006 Sb.

3.2.4 Vymezení přírodního zázemí v krajině a ochrana zeleně

Součástí urbanistické koncepce je také vymezení volného území, a to z důvodů: *„zachování a rozvoje přírodních hodnot je prostorově specifikováno přírodním zázemím města, které je chráněno před nepřiměřeným stavebním rozvojem a je vymezeno jak v nezastavěném území, tak v území zastavěném. Člení se přitom na přírodní zázemí v krajině…"*[46]. Dotčené území se přitom, jak již bylo uvedeno výše, minimálně svou severní částí nachází v tzv. přírodním zázemí v krajině (vymezeném jako stabilizovaná plocha krajinné zeleně všeobecné, v Návrhu ÚPmB již vymezeném jako plocha lesní), a mělo by tak být chráněno. **Ačkoli přírodní zázemí v krajině v Dotčeném území negativně dotčeno Návrhem ÚPmB není, dochází v dotčeném území k redukci zeleně v rozporu s deklarovanými cíli územního plánu**, kterým je: *„v případě překryvu* (území přírodního zázemí v krajině – pozn. Podatel) *nad plochami stavebními pak zejména návaznosti tohoto uspořádání na volnou krajinu (popř. přírodní zázemí v zástavbě) a zastavěné části města, s cílem dosáhnout uměřeného a vhodného přechodu (přechodového území) mezi zástavbou a přírodním zázemím a podpořit pronikání krajinné zeleně do města a propojování se systémem sídelní zeleně."*[47] Tento „uměřený a vhodný přechod" byl ve stávajícím Platném ÚPmB zajištěn v Dotčeném území vymezením ploch krajinné zeleně všeobecné. Návrh ÚPmB však vymezením plochy V/a3 v Dotčeném území část plochy krajinné zeleně bez náhrady ruší a namísto „uměřeného a vhodného přechodu" mezi zelení v přírodním zázemí v ploše lesní (L) a zelení v navazující ploše V/a3 mimo přírodní zázemí vytváří ostrý kontrast a nadto dále redukuje zeleň, které je v okolní téměř ryze areálové zástavby nedostatek.[48] Podatel zdůrazňuje, že plochy veřejné vybavenosti (V) na rozdíl např. od ploch bydlení (B) nemají ani stanoveno minimální zastoupení zeleně na terénu. Návrh ÚPmB tak v tomto ohledu nerespektuje vlastní deklarované cíle ani charakter a hodnoty Dotčeného území a okolního území, a to přesto, že Návrh ÚPmB údajně klade: *„zásadní důraz na strukturu a funkční uspořádání města a krajiny. Zachování, respektive posílení struktury a obrazu města zajišťuje územní plán prostřednictvím…**Důrazu na kompaktnost města vedoucí k posílení významu a kvality veřejných prostranství. Kompaktnost a intenzita využití území zvyšuje nároky na veřejná prostranství, jejich čitelnou hierarchii,** na prostupnost území, **dostupnosti všech žádoucích funkcí** (mimo jiné **dostupnost pobytových zelených ploch** pro každodenní relaxaci a rekreaci), obdobné platí pro uspořádání a **kvalitu ploch s vegetací. Důrazu na urbanistickou strukturu související s celkovým prostorovým uspořádáním města** (území určeného k zástavbě) a koncepci uspořádání krajiny."*[49]

3.2.5 Návrh Podatele umožňující dosáhnout urbanistických požadavků

Naopak v souladu s deklarovanými cíli Návrhu ÚPmB (a rovněž v souladu s § 19 StavZ a § 3 vyhlášky č. 501/2006 Sb.) by bylo vymezení tří stabilizovaných ploch v Návrhu ÚPmB namísto stávající jediné plochy V/a3, přičemž jedna stabilizovaná plocha veřejné vybavenosti V/a3 by zahrnovala stávající areálovou zástavbu ohraničenou ulicí Netroufalky a Studentská, jak je popsána výše, druhá stabilizovaná plocha bydlení B/v3 by pak zahrnovala stávající obytné domy Live Up I a II s přilehlými pozemky a konečně třetí stabilizovaná plocha bydlení B/v1 by zahrnovala pozemky parc. č [redacted] a převážnou část pozemku parc. č. [redacted] vše v k.ú. Bohunice. Zbývající část Dotčeného území (včetně celého pozemku parc. č. [redacted] v k.ú. Bohunice) by byla i nadále zahrnuta do stabilizované plochy lesní (L). **Toto podatelem navrhované vymezení ploch je také v souladu s rozlišením struktury volné a areálové zástavby a respektuje jednak stávající zástavbu na vymezených plochách** (včetně její výšky), **jednak okolní zástavbu a okolní plochy.** Navíc takové vymezení ploch nebrání ani umístění veřejné vybavenosti – ta může být umístěna nejen v plochách veřejné vybavenosti (V), ale též v plochách bydlení (B) – jakkoli se Podatel domnívá, že je v okolí Dotčeného území dostatek ploch s budovami sloužícími veřejné vybavenosti, primárně v návaznosti na areál kampusu Masarykovy univerzity. Vymezení ploch pro bydlení (B) navíc podle Návrhu ÚPmB vyžaduje zachování minimálně 30% zeleně na terénu (ev. adekvátní kompenzace zeleně na terénu), zatímco v plochách veřejné

[46] Odůvodnění textové části Návrhu ÚPmB, str. 157.
[47] Návrh ÚPmB, textová část, s. 42.
[48] Viz areál Fakultní nemocnice Bohunice, areál Masarykovy univerzity a obchodního centra Campus Square, areál obchodního centra Kaufland a kompaktní zástavba vazební věznice.
[49] Odůvodnění textové části Návrhu ÚPmB, str. 149.

vybavenosti není zachování zeleně na terénu vůbec vyžadováno. Dopad na stávající zeleň na terénu by tak byl Podatelem navrženým vymezením nižší, než stávající Návrh ÚPmB, podle něhož má dojít v Dotčeném území i k redukci stávajících ploch krajinné zeleně všeobecné.

3.3 Nedostatečné odůvodnění navržené změny využití Pozemků

Podatel poukazuje na rozsudek Krajského soudu v Praze ze dne 24. 4. 2018, č.j. 50 A 17/2017-63, který se týkal návrhu nového územního plánu obce Byšice, který změnil konkrétní zastavitelné území na nezastavitelné, což mělo dopad na stavební záměr žalobce, který nabyl v daném území pozemky za účelem výstavby rodinných domů se zahradami, kterou předchozí platný a účinný územní plán obce Byšice umožňoval, přičemž žalobce již požádal o vydání územního rozhodnutí. Než však bylo vydáno územní rozhodnutí, došlo k vydání nového územního plánu obce, který již výstavbu rodinných domů v daném území neumožňoval. Žalobce proti takovému postupu namítal mimo jiné **porušení zásady legitimního očekávání, porušení principu kontinuity územního plánování** a neproporcionalitu omezení jeho vlastnických práv. **Krajský soud dospěl k závěru, že postup obce Byšice vykazoval znaky svévole, neboť obec Byšice neodůvodnila faktickou změnu v novém územním plánu závažným důvodem – změny nebyly opřeny o významný veřejný zájem, změny nebyly vyvolány ani významnou změnou okolností relevantních pro územní plánování** (např. prokázání nezastavitelnosti lokality). Krajský soud nepřisvědčil žádnému z důvodů, které uváděla obec Byšice, včetně faktu, že se území nachází v blízkosti nemovité kulturní památky (zámku Byšice), neboť pozemky žalobce nebyly předmětem památkové ochrany v žádné z jejích forem.

Krajský soud poukázal mimo jiné na § 18 odst. 2 StavZ, podle něhož **územní plánování zajišťuje předpoklady pro udržitelný rozvoj území soustavným a komplexním řešením účelného využití a prostorového uspořádání území s cílem dosažení obecně prospěšného souladu veřejných a soukromých zájmů na rozvoji území**. Za tím účelem sleduje společenský a hospodářský potenciál rozvoje. Přitom je třeba, aby **obec Byšice brala při tvorbě nového územního plánu v úvahu legitimní zájmy vlastníků dotčených pozemků**, přičemž podle citovaného ustanovení StavZ má být dosaženo rovnováhy mezi veřejnými a soukromými zájmy, soukromé zájmy neustupují veřejným zájmům.

Krajský soud dále uvedl, že zájem na koncepčním rozvoji lokality není silným veřejným zájmem (takovým je např. zájem na realizaci silničního obchvatu obce, protipovodňové opatření apod.), nýbrž obecným zájmem na harmonickém rozvoji území, což je obecný cíl územního plánování. Pouze proto, že obec Byšice změnila názor na vhodnost a estetickou akceptovatelnost dřívějšího záměru, ho nemůže vypustit z územního plánu bez ohledu na soukromé zájmy (a legitimní očekávání) vlastníka pozemků.

Na základě všech uvedených důvodů pak krajský soud žalobcem napadenou část nového územního plánu obce Byšice zrušil, jeho rozsudek následně potvrdil Nejvyšší správní soud (dále jen „NSS"), a to rozsudkem ze dne 29. 1. 2020, č. j. 9 As 171/2018-50, když zamítl kasační stížnost obce Byšice proti rozsudku krajského soudu. NSS v odst. 56 svého rozsudku ohledně změny využití pozemků žalobce (v důsledku změny územního plánu obce Byšice) uvedl, že: *„je třeba vycházet z toho, že územní plánování je dlouhodobým procesem, který by měl probíhat kontinuálně, tj. nově přijímaná dokumentace by měla navazovat na tu stávající. Neznamená to samozřejmě, že je třeba převzít všechny návrhové plochy; tím by byl vyloučen jakýkoli rozvoj v území. Dotčené osoby nicméně musí mít možnost spolehnout se na určitou stálost územně plánovací dokumentace, respektive kontinuitu jejího vývoje, protože jedině tak ji mohou přizpůsobit své záměry. Je tedy spíše nežádoucí, aby jednou projednané a schválené záměry byly opakovaně znovu posuzovány, přehodnocovány a měněny. Dochází tím k zásahu do legitimního očekávání dotčených osob a k neefektivnímu vynakládání veřejných prostředků…**__Má-li dojít ke změně funkčního určení ploch, pak musí být podložena dostatečně závažnými důvody, opírajícími se buď o relevantní změnu okolností, nebo o to, že původní řešení je věcně nesprávné a vede k závažné kolizi s veřejným zájmem.__"* NSS dále konstatoval, že obec Byšice nemůže ke změně územního plánu přistoupit pouze proto, že změnila svůj názor na zastavitelnost území, a to ani v souvislosti se změnami politické reprezentace obce, neboť *„Územní plán nelze podstatně měnit po každých obecních volbách."*

Podatel se nachází ve srovnatelné situaci se žalobcem v kauze územního plánu obce Byšice, kdy je zasaženo do jeho vlastnického práva a legitimního očekávání, neboť **Návrh ÚPmB zasahuje do jeho vlastnického práva** (snížení hodnoty nemovitosti) **a práv souvisejících** (pohody bydlení)**, a to změnou funkčního využití, struktury a výškové hladiny zástavby** v Dotčeném území, totiž vymezením plochy veřejné vybavenosti V/a3 na místě stávajících ploch čistého bydlení (BC) a krajinné zeleně všeobecné (KV). **V Návrhu ÚPmB přitom nejsou uvedeny žádné relevantní důvody odůvodňující takovouto zásadní změnu, dokonce nevyplývá ani z urbanistických, architektonických a estetických požadavků na územní plán**, což Podatel podrobně explikoval výše.

Podatel proto uzavírá, že v případě, že jím podané námitce proti Návrhu ÚPmB nebude vyhověno, obrátí se na místně příslušný soud s návrhem na zrušení odpovídající části Návrhu ÚPmB, přičemž má dle aktuální judikatury správních soudů značnou šanci na úspěch.

Seznam příloh:

Příloha č.1 Fotodokumentace

Příloha č.2 Informativní výpis spoluvlastnických podílů pro pozemek s budovou SVJ LiveUp II č. [redacted] v k.ú. Brno-Bohunice

Příloha č.3 Informativní výpis LV č. [redacted] v k.ú. Bohunice

V Brně dne 25. června 2020

[redacted]

Příloha č.1 – fotodokumentace

Srovnání stávajícího výhledu a výhledu po umístění 16 m vysoké budovy, kterou připouští Návrh ÚPmB





Srovnání stávajícího výhledu a výhledu po umístění 6 m vysoké budovy, kterou připouští Návrh ÚPmB – směr Špilberk





Srovnání stávajícího výhledu a výhledu po umístění 16 m vysoké budovy, kterou připouští Návrh ÚPmB - východ





Informace o pozemku







Způsob ochrany nemovitosti

Název
ochr.pásmo nem.kult.pam.,pam.zóny,rezervace,nem.nár.kult.pam

Seznam BPEJ

Parcela nemá evidované BPEJ.

Omezení vlastnického práva

Typ
Upozornění: Omezení a jiné zápisy vztahující se ke spoluvlastníkům se zobrazují u příslušných jednotek

Jiné zápisy

Typ
Upozornění: Omezení a jiné zápisy vztahující se ke spoluvlastníkům se zobrazují u příslušných jednotek
Vlastnictví jednotek
Vznik společenství vlastníků prokázán

Řízení, v rámci kterých byl k nemovitosti zapsán cenový údaj

Seznam jednotek, ke kterým byl zapsán cenový údaj

Více informací k cenovým údajů naleznete v k aplikaci.

Nemovitost je v územním obvodu, kde státní správu katastru nemovitostí ČR vykonává Katastrální úřad pro Jihomoravský kraj, Katastrální pracoviště Brno-město

Zobrazené údaje mají informativní charakter. Platnost k 23.06.2020 21:00:00.

© 2004 - 2020 Český úřad zeměměřický a katastrální

Seznam nemovitostí na LV







Parcelní číslo
[redacted]

Stavby

Na LV nejsou zapsány žádné stavby.

Jednotky

Na LV nejsou zapsány žádné jednotky.

Práva stavby

Na LV nejsou zapsána žádná práva stavby.

Nemovitost je v územním obvodu, kde státní správu katastru nemovitostí ČR vykonává Katastrální úřad pro Jihomoravský kraj, Katastrální pracoviště Brno-město

Zobrazené údaje mají informativní charakter. Platnost k 23.06.2020 21:00:00.

© 2004 - 2020 Český úřad zeměměřický a katastrální

MMB/0296590/2020
Námitky

MMB/0296590/2020

Námitka

Výrok:

Námitce se nevyhovuje.

Odůvodnění:

Podatel nesouhlasí s vymezením předmětné plochy V/a3, která je částečně vymezena na plochách zeleně a umožňuje zde umístění větší budovy v areálové zástavbě, což je v rozporu s platným ÚPmB, který zde umožňoval pouze čisté bydlení. Podatel navrhuje předmětnou část lokality vymezit jako plochu bydlení B/v1 a zbylé dosud nezastavěné části ponechat jako plochy lesní (L).

V návrhu nového ÚPmB jsou severně od ulice Netroufalky navrženy stabilizované plochy pro veřejnou vybavenost V/a3 a stabilizované plochy lesní. V platném ÚPmB jsou zde navrženy návrhové plochy pro občanskou vybavenost – školství, stabilizovaná plocha bydlení čistého a stabilizovaná i návrhová plocha krajinné zeleně. Dle aktuálního stavu z katastru nemovitostí se však na předmětných pozemcích při ulici Netroufalky nachází bytové domy. Z toho důvodu bude vymezení předmětné lokality upraveno.

Severně od ulice Neroufalky bude vymezena stabilizovaná plocha smíšená obytná C/v3 (tam kde se již nachází zástavba) a plocha změn smíšená obytná C/v3 (tam kde zástavba dosud není). Tato plocha změn se stane součástí rozvojové lokality Be-7 a to společně s plochou veřejné vybavenosti V/v3 (původně vymezenou jako V/x). Jižně od ulice Netroufalky bude původně vymezená plocha V/a3 změněna v západní části na stabilizovanou plochu smíšenou obytnou C/v3 a ve východní části na stabilizovanou plochu veřejné vybavenosti V/v3. Vymezení plochy lesní (L) bude v předmětném území zúženo ve prospěch plochy smíšené obytné C.

Věcná podstata způsobů vypořádání předmětného podání zůstává nadále relevantní, přestože návrh nového územního plánu města Brna prošel přepracováním s ohledem na Pokyny ZMB z roku 2022 a byl uveden do jednotného standardu ÚPD dle stavebního zákona a jeho prováděcích předpisů. Výše uvedené texty je tedy nutno chápat také ve smyslu těchto úprav.

7802

Magistrát města Brna
Odbor územního plánování a rozvoje
Kounicova 67
601 67 Brno
ID DS: a7kbrrn

Podatel: [redacted]

Dat. nar./IČO:

MAGISTRÁT MĚSTA BRNA
Odbor územního plánování a rozvoje
Došlo dne: 29 -06- 2020
Č.j. MMB: 0296591
Příl.:

Námitky k Návrhu Územního plánu města Brna

Odbor územního plánování a rozvoje Magistrátu města Brna, jako pořizovatel Územního plánu města Brna (dále jen „**pořizovatel**"), veřejnou vyhláškou ze dne 31. 3. 2020, č.j. MMB/0145586/2020, podle ustanovení § 52 zákona č. 183/2006 Sb., o územním plánování a stavební řádu (stavební zákon) (dále jen „**StavZ**"), oznámil veřejné projednání Návrhu Územního plánu města Brna včetně vyhodnocení vlivu na udržitelný rozvoj území (dále jen „**Návrh ÚPmB**") dne 17. 6. 2020 a současně vyzval k podání písemných námitek a připomínek k návrhu, a to do 7 dnů ode dne konání veřejného projednání, tedy do 24. 6. 2020.
Veřejnou vyhláškou pořizovatele ze dne 21. 5. 2020, č.j. MMB/0202272/2020, byl oznámen nový termín konání veřejného projednání, a to ve dnech 22. a 23. 6. 2020 s tím, že lhůta pro podání písemných námitek a připomínek k návrhu končí dne 30. 6. 2020.

Podatel v souladu s ustanovením § 52 odst. 2 a 3 StavZ tímto ve lhůtě uplatňuje k Návrhu ÚPmB své, níže uvedené, **námitky.**

I.
Vymezení území dotčeného námitkami

Námitky se týkají pozemků parc. č. [redacted] vše v k.ú. Bohunice (dále jen „Dotčené území").

II.
Údaje podle katastru nemovitostí dokladující dotčená práva

Podatel je vlastníkem bytové jednotky č. [redacted] v bytovém domě SVJ LiveUp II č.p. [redacted] v ulici Netroufalky a spoluvlastníkem nemovitosti – bytového domu SVJ LiveUp II č.p. [redacted] v ulici Netroufalky, stojící na pozemku parc. č. [redacted] s podílem ve výši [redacted] na společných částech budovy a podílem na souvisejících pozemků dle listu vlastnictví č. [redacted] v k.ú. Bohunice. Uvedené nemovitosti se nachází v sousedství Dotčeného území.

Podatel jako důkaz svého vlastnického práva připojuje ke svým námitkám příslušný výpis z katastru nemovitostí.

Vymezení dotčeného území a údaje podle katastru nemovitostí se vztahují ke všem dále uvedeným námitkám.

III.
Obsah námitek

Vymezením plochy veřejné vybavenosti V/a3 dle Návrhu ÚPmB na části Dotčeného území, konkrétně na pozemcích parc. č. [redacted] převážné části pozemku parc. č. [redacted] a části pozemku parc. č. [redacted] vše v k.ú. Bohunice, dochází k redukci plochy zeleně na terénu a k možnosti na těchto pozemcích umístit budovu většího měřítka vysokou 6 – 16 m a odpovídající areálové zástavbě, což je výrazná změna oproti platnému územnímu plánu města Brna, které na těchto pozemcích připouští umístění prakticky výhradně stavby pro bydlení. Důsledkem je výrazné snížení hodnoty nemovitosti Podatele zásahem do pohody bydlení v podobě omezení výhledu, úbytku oblohové složky a možného zastínění, jakož i dalšími vlivy způsobenými umístěním a následným provozem budovy či budov odpovídajících areálové zástavbě určené pro veřejnou vybavenost. Vymezení plochy veřejné vybavenosti V/a3 je kromě toho v rozporu s cíli a úkoly územního plánování, jak jsou vymezeny v § 18 a 19 StavZ a § 3 an. vyhlášce č. 501/2006 Sb., a v rozporu s předpokládaným obsahem územního plánu dle § 43 odst. 1 StavZ a prováděcích právních předpisů, konkrétně:

- nejsou respektovány urbanistické ani architektonické či estetické požadavky na využívání a prostorové uspořádání území (Dotčeného území a jeho bezprostředního okolí), včetně požadavků a cílů stanovených samotným Návrhem ÚPmB, což se odráží zejména v navržené struktuře zástavby a výškové úrovně takové zástavby;
- podmínky pro umisťování a uspořádání staveb v Dotčeném území nezohledňují charakter území a jeho hodnoty, včetně přírodního zázemí v krajině;
- nejsou dostatečně uplatněny poznatky z oborů architektury, urbanismu a územního plánování.

Změny využití Dotčeného území nejsou ve srovnání se stávajícím stavem náležitě odůvodněny, nejsou v Návrhu ÚPmB vymezeny jako „plochy změn", ačkoli se jedná o změnu využití stabilizovaného území, a představují zásah do legitimního očekávání Podatele a porušení principu kontinuity územního plánování.

Dle Podatele by v souladu s cíli a úkoly územního plánování, s principem kontinuity územního plánování a s legitimním očekáváním Podatele bylo vymezení stabilizované plochy bydlení B/v1 na části Dotčeného území, tvořeného pozemky parc. č. [redacted] a převážnou částí pozemku parc. č. [redacted] a částí pozemku parc. č. [redacted] vše v k.ú. Bohunice, a ponechání zbylé části Dotčeného území (včetně celého pozemku parc. č. [redacted] v k.ú. Bohunice) ve stabilizované ploše lesní (L). **Podatel navrhuje, aby pořizovatel prostorové využití Dotčeného území tímto způsobem upravil.**

IV.
Odůvodnění námitek

1. Stávající stav lokality a možná zástavba dle platného územního plánu statutárního města Brna

Dle platného územního plánu statutárního města Brna, vyhlášeného obecně závaznou vyhláškou statutárního města Brna č. 2/2004 o závazných částech Územního plánu města Brna, ve znění pozdějších předpisů (dále jen „**Platný ÚPmB**") jsou pozemky tvořící Dotčené území regulovány následovně:

- pozemky parc. č. [redacted], vše v k.ú. Bohunice, na kterých se již nyní nachází rodinný dům, jsou zařazeny do stabilizované plochy čistého bydlení (BC), ve které je podíl hrubé podlažní plochy (dále jen „HPP") bydlení větší než 80%. V této ploše je přípustné umístění staveb pro bydlení (včetně domů s pečovatelskou službou) a jako jejich součást (tj. 80% HPP objektu musí sloužit bydlení) je možné umístění též obchodů a nerušících provozoven služeb sloužících denním potřebám obyvatel předmětného území (tj. provozovna, která svou kapacitou a druhem nabízených služeb není závislá na zákaznících z jiné části města)[73] anebo jednotlivých zařízení administrativy.[74] Podmíněně přípustné jsou též monofunkční objekty (tj. bez ohledu na procentuální skladbu funkcí umístěných v objektu – za podmínky, že se svým objemem nevymykají charakteru budov v lokalitě), jako jsou malá ubytovací zařízení, nerušící provozovny obchodu, veřejného stravování a služeb, sloužící denní potřebě obyvatel předmětného území, stavby pro kulturní, sociální, zdravotnické, školské

[73] Platný ÚPmB, textová část, str. 15.
[74] Platný ÚPmB, textová část, str. 21.

a sportovní účely za podmínky, že jejich provoz nenaruší obytnou pohodu v lokalitě.[3] Jiné druhy staveb jsou vyloučeny.

- pozemky parc. č. [redacted] vše v k.ú. Bohunice, jsou zařazeny do stabilizované plochy krajinné zeleně všeobecné (KV), přičemž rozvoj této plochy je řízen primárně přírodními procesy a plošná regulace je cílena na ochranu přírodních procesů v krajině. Jedná se současně o plochu nestavební – volnou, ve které je přípustnost nebo podmíněná přípustnost výstavby objektů omezena a regulována účelem využití, přípustné jsou obecně podzemní liniové stavby technické infrastruktury včetně souvisejících zařízení, podzemní liniové dopravní stavby (v Dotčeném území se žádné nenachází ani nejsou vyznačeny) a stavby přípojek technické infrastruktury, podmíněně přípustné jsou jiné druhy podzemních staveb, pokud mají být budovány ve veřejném zájmu a pokud funkce stavby bude v souladu s regulativy.[4] V plochách KV jsou dále přípustné (kromě přirozených, přírodě blízkých dřevinných porostů, travních porostů bez dřevin či bylino-travnaté lady, květnaté louky apod.) pouze vodohospodářské stavby a stavby protipovodňových opatření se zachováním vegetační složky. Dále jsou přípustné pěší a cyklistické stezky, drobné sakrální stavby a drobné stavby pro vzdělávací a výzkumnou činnost.[5]

  Skutečnost, že se jedná o stabilizovanou plochu, pak znamená, že se jedná o dílčí část území, ve kterém se stávající účel a intenzita využití nebude zásadně měnit.

- pozemky parc. č. [redacted] a severní části pozemků parc. č. [redacted] vše v k.ú. Bohunice, jsou zařazeny do návrhové plochy krajinné zeleně všeobecné (KV), tedy do plochy, kde se předpokládá změna účelu nebo intenzity využití. Podmíněně přípustné je *„dočasné využití existujících objektů a volných ploch pro funkci, která nebude v rozporu s funkčním využitím okolních ploch, za podmínky, že způsob využití umožní bezodkladné navrácení pozemku pro realizaci zeleně."*[6] Nepřípustné je umístění reklamních staveb.

Dotčené území se navíc nachází prakticky celým svým rozsahem v oblasti bývalé skládky, což dle názoru podatele znamená, že se jedná o území staticky nestabilní a tedy nevhodné pro bytovou (ev. jakoukoli jinou) zástavbu (podatel nevylučuje, že zástavba i na bývalé skládce možná je, avšak musí jí předcházet provedení sondáže). Současně se všechny výše uvedené pozemky tvořící Dotčené území (vyjma pozemků parc. č. [redacted] a prakticky celého pozemku parc. č. [redacted] vše v k.ú. Bohunice), nachází ve volné ploše se zvláštním režimem, jejíž účel využití je stanoven jmenovitě – v tomto případě podle výkresu „U6 Ochranné režimy" se jedná o významný krajinný prvek ve smyslu § 3 odst. 1 písm. b) zákona č. 114/1992 Sb., o ochraně přírody a krajiny, ve znění pozdějších předpisů (dále jen „ZOPK"), tedy o ekologicky, geomorfologicky nebo esteticky hodnotnou část krajiny utvářející její typický vzhled nebo přispívající k udržení její stability. Podle § 4 odst. 2 ZOPK jsou významné krajinné prvky chráněny před poškozováním a ničením. *„Využívají se pouze tak, aby nebyla narušena jejich obnova a nedošlo k ohrožení nebo oslabení jejich stabilizační funkce. K zásahům, které by mohly vést k poškození nebo zničení významného krajinného prvku nebo ohrožení či oslabení jeho ekologicko-stabilizační funkce, si musí ten, kdo takové zásahy zamýšlí, opatřit závazné stanovisko orgánu ochrany přírody. Mezi takové zásahy patří zejména umisťování staveb, pozemkové úpravy, změny kultur pozemků, odvodňování pozemků, úpravy vodních toků a nádrží a těžba nerostů."*

Dotčené území se nachází převážně v klidové zóně, jak je vymezena ve výkrese „U3 – systém ochrany prostředí – ekologické zóny 1:25000", kdy je cílem regulace *„ochrana přírodního charakteru území, ochrana krajinných procesů a vyhovující stav prostorotvorných prvků v území."* Výkres odkazuje ohledně funkcí v zóně na regulaci týkající se ploch krajinné zeleně všeobecné (KV) s tím, že charakter vegetačních objektů není regulován, provozní stavby a intenzivní využití území mohou být přípustné pouze výjimečně. Část pozemků parc. č. [redacted] a převážná část pozemku parc. č. [redacted] vše v k.ú. Bohunice, se nachází také v zóně ekologické stability, tedy v zóně, ve které je cílem regulace obnova ekologické stability území, přípustné jsou pouze vegetační úpravy blízké přírodě a jakákoli výstavba je nepřípustná.

[3] Platný ÚPmB, textová část, str. 21.
[4] Platný ÚPmB, textová část, str. 30.
[5] Platný ÚPmB, textová část, str. 30-31.
[6] Platný ÚPmB, textová část, str. 30.

2. Stav dle Návrhu ÚPmB

Podle textové části Návrhu ÚPmB a grafické části 2.1 - hlavní výkres 1:10000 je Dotčené území zařazeno do stabilizovaných ploch, tedy ploch, kde *„územním plánem stanovené využití území vychází z jeho dosavadního charakteru a potvrzuje jej, nebo na něj bezprostředně navazuje. Jedná se o území, ve kterých se stávající účel využití území nebude zásadním způsobem měnit (podmínky funkčního využití území stanovené v plochách s rozdílným způsobem využití jsou v principu shodné se současným stavem).“* To ovšem neznamená, že by ve stabilizovaném území (tvořeném stabilizovanými plochami) nešlo změnit intenzitu využití území – změna je možná, pokud to umožňuje specifikace prostorového uspořádání, přičemž jsou možné modernizace, revitalizace, přestavby a dostavby, včetně dopravní a technické infrastruktury a veřejných prostranství.[7] Návrh ÚPmB *„ve stabilizovaných plochách umožňuje a podporuje intenzifikaci území (proluk, dostaveb apod.) při zachování struktury a přiměřeného měřítka.“*[8]

Pozemky parc. č. [redacted] převážná část pozemku parc. č. [redacted] a část pozemku parc. č. [redacted] vše v k.ú. Bohunice, jsou zařazeny do stabilizované plochy veřejné vybavenosti (V) s použitými regulativy struktury zástavby areálové (a) a výškové úrovně zástavby (3). Plochy veřejné vybavenosti jsou součástí koncepce občanského vybavení, založené na *„zachování a rozvoji sítě služeb, které plní občanskou funkci tak, aby bylo fungování města udržitelné a kvalita prostředí byla zvyšována.“*[9] Plochy veřejné vybavenosti jsou hájeny pro občanské vybavení zřizované nebo užívané ve veřejném zájmu a mají plnit jinou funkci, než plochy komerční vybavenosti, plochy nákupních center a zvláštních areálů a plochy sportu. Tomu ostatně odpovídají podmínky využití těchto ploch: hlavní je využití pro občanské vybavení veřejného charakteru (tj. pro školství, zdravotnictví, sociální péči, kulturu, veřejnou správu, pohřebnictví apod.), přípustné je *„využití související, podmiňující nebo využití sloužící záměrům hlavnímu využití; bydlení jako součást využití, které slouží záměrům hlavního využití, je přitom přípustné jen za podmínky integrace v záměrech hlavní funkce.“*[10] Z toho plyne, že v Dotčeném území by mohly být umístěny byty pouze jako součásti víceúčelových budov. Nepřípustné je využití ploch (V) pro areály, pro které se vymezují plochy občanského vybavení X (tj. nákupní a zábavní centra a zvláštní areály).

Regulativ struktury zástavby – areálová zástavba (a) – umožňuje na Dotčeném území v ploše (V) umisťovat oplocené nebo veřejně přístupné areály (nebo jejich kombinace). Z regulativu je zřejmé, že tato struktura zástavby nemusí být umisťována pouze v plochách veřejné vybavenosti, ale lze ji umístit i v jiných plochách.[11] V rámci tohoto regulativu lze v Dotčeném území umisťovat různorodou zástavbu s ohledem na účel budov s tím, že *„budovy jsou většího měřítka, popř. různé velikosti, a jsou zpravidla volně umístěné v ploše areálů.“*

Regulativ výškové úrovně zástavby – úroveň (3) – pak v Dotčeném území v ploše (V) umožňuje umisťovat budovy vysoké 6 až 16 m, což je výšková úroveň odpovídající městské zástavbě, obytným sídlištím nebo jejich částem a areálům. Protože se navíc Dotčené území nachází ve výše uvedených stabilizovaných plochách, mohou být stavby vyšší až o 2 m nad maximální výšku stanovenou ve výškové úrovni, za podmínky, že taková výška odpovídá výškovému charakteru výstavby dané ulice (tj. převládajícími výškami staveb v dané ulici nebo výškami v ulici zčásti založenými a pro danou ulici zjevně urbanisticky vhodnými; zjevné urbanistické excesy v dané ulici přitom nejsou pro výškový charakter výstavby určující). Aplikace dalších specifických pravidel pro určování výšky staveb ve stabilizovaných plochách, které se vyznačují nestejnorodou výškovou úrovní zástavby (a která by mohla vést k umístění nižších staveb), je přitom v případě umisťování staveb v Dotčeném území nejednoznačná.[12]

Zbývající pozemky, tj. pozemky parc. č. [redacted] části pozemků parc. č. [redacted] vše v k.ú. Bohunice, jsou zařazeny do stabilizované plochy lesní (L). Tyto plochy slouží k zajištění *„optimálních podmínek pro ochranu a rozvoj přírodních a krajinných hodnot, zejména v nezastavěném území,“*[13] které mají plnit ekologickou a relaxační funkci. Lesní plochy (L) jsou součástí koncepce uspořádání krajiny.[14] Základním cílem koncepce uspořádání krajiny je přitom *„podpora trvale udržitelného rozvoje území, zahrnujícího zachování stávajících estetických, ekologických a rekreačních kvalit krajiny a jejich další rozvoj a podporu*

[7] Návrh ÚPmB, textová část, s. 21.
[8] Návrh ÚPmB, textová část, s. 17.
[9] Návrh ÚPmB, textová část, s. 39.
[10] Návrh ÚPmB, textová část, s. 56.
[11] Návrh ÚPmB, textová část, s. 64.
[12] Návrh ÚPmB, textová část, s. 66.
[13] Návrh ÚPmB, textová část, s. 20.
[14] Návrh ÚPmB, textová část, s. 43.

mimoprodukčních funkcí krajiny. Koncepce uspořádání krajiny působí synergicky s urbanistickou koncepcí města a umožňuje jeho harmonický rozvoj."[15]

Lesní plochy (L) jsou vymezeny za účelem zajištění plnění produkčních a mimoprodukčních funkcí lesa (jedná se o hlavní využití těchto ploch).[16] Přípustné je využití související, podmiňující nebo doplňující hlavní využití. Podmíněně přípustné je pak využití těchto ploch pro sportovní či rekreační účely, avšak za podmínky, že je takové využití slučitelné s hlavním využitím, nenaruší funkci lesa a nejedná se o budovy (což souvisí s tím, že lesní plochy obecně nejsou určeny k umisťování staveb).[17] Nepřípustné využití není specificky stanoveno.

V lesních plochách není možné umisťovat stavby. Návrh ÚPmB z tohoto zákazu stanoví pouze dvě výjimky: první výjimka se týká stávajících objektů pro individuální rekreaci a bydlení (ev. stávající objekty jiného využití), u nichž nesmí být zvětšována zastavěná plocha staveb, ani nesmí být zvyšovány; druhá se týká staveb a zařízení sloužící pro zajištění hlavního, přípustného a podmíněně přípustného využití, za podmínky prokázání plnění či zachování zájmů na úseku správy lesa.

Severní hranice plochy V/a3 kopíruje hranici přírodního zázemí v krajině. Dotčené území se tak minimálně částí pozemků parc. č. [redacted] nachází v tzv. přírodním zázemí v krajině, vymezené v grafické části Návrhu ÚPmB „5.0 Principy uspořádání krajiny – schéma 1:25000" tmavě zelenou svislou šrafurou. Vymezení přírodního zázemí v krajině je přitom součástí tzv. principů uspořádání krajiny, sloužících k *„zajištění ochrany hlavních krajinných hodnot."*[18] Území přírodního zázemí v krajině přitom představuje *„území s mimořádnými přírodními, kulturními a krajinotvornými hodnotami, vymezená za účelem ochrany území před nepřiměřeným stavebním rozvojem, který by ohrozil existenci stávajících hodnot. Mimořádnými přírodními, kulturními a krajinotvornými hodnotami se rozumí zejména v dané lokalitě typické prostorové a druhové uspořádání bioty; v případě překryvu nad plochami stavebními pak zejména návaznosti tohoto uspořádání na volnou krajinu (popř. přírodní zázemí v zástavbě) a zastavěné části města, s cílem dosáhnout uměřeného a vhodného přechodu (přechodového území) mezi zástavbou a přírodním zázemím a podpořit pronikání krajinné zeleně do města a propojování se systémem sídelní zeleně."*[19]

Pouze pro úplnost Podatel uvádí, že se Dotčené území nenachází v žádné Rozvojové lokalitě, jak je definuje Návrh ÚPmB, textová část, na str. 21.

3. K jednotlivým námitkám

3.1 Možný zásah do pohody bydlení

Návrh ÚPmB umožňuje v části Dotčeného území, totiž na pozemcích parc. č. [redacted] převážné části pozemku parc. č. [redacted] a části pozemku parc. č. [redacted] vše v k.ú. Bohunice, zařazených do plochy občanské vybavenosti V/a3 umístit na těchto pozemcích stavbu občanské vybavenosti areálové struktury o výšce 6 – 16 m, resp. až 18 m. Návrh ÚPmB tak představuje poměrně zásadní změnu využití uvedené části Dotčeného území, které je podle Platného ÚPmB zařazeno v části odpovídající pozemkům parc. č. [redacted] vše v k.ú. Bohunice v ploše čistého bydlení (BC), na které se již nyní nachází rodinný dům, v části odpovídající pozemkům parc. č. [redacted] vše v k.ú. Bohunice, pak v ploše krajinné zeleně všeobecné (KV), ve které není možné umisťovat prakticky žádné stavby.

Změnou zařazení pozemků parc. č. [redacted] převážné části pozemku parc. č. [redacted] a části pozemku parc. č. [redacted] vše v k.ú. Bohunice, **je tak umožněno jednak zredukovat stávající zeleň nacházející se na ploše (KV), jednak umístit na tyto pozemky budovu většího měřítka**, například multifunkční komplex sloužící kromě umístění občanské vybavenosti též bydlení. Umístěním takové stavby, kterou Návrh ÚPmB připouští a její umístění by tak bylo v souladu s Návrhem ÚPmB, by došlo k zásadnímu zhoršení tzv. „pohody bydlení", resp. „kvality prostředí"[20] obyvatel sousedních bytových domů Live Up I a Live Up II (dále jen „pohoda bydlení"). Pohoda bydlení byla definována např. rozsudkem Nejvyššího správního soudu ze dne 2. 2. 2006, č.j. 2 As 44/2005-116, jako: *„souhrn činitelů a vlivů, které přispívají k tomu, aby bydlení bylo zdravé a vhodné pro všechny kategorie uživatelů, resp. aby byla vytvořena vhodná atmosféra klidného bydlení; pohoda bydlení je v tomto pojetí dána zejména kvalitou jednotlivých složek*

[15] Návrh ÚPmB, textová část, s. 42.
[16] Návrh ÚPmB, textová část, s. 44.
[17] Návrh ÚPmB, textová část, s. 62.
[18] Návrh ÚPmB, textová část, s. 42.
[19] Návrh ÚPmB, textová část, s. 42.
[20] Pojem „pohoda bydlení" je obsahově totožný s pojmem „kvalita prostředí", jak potvrdil Nejvyšší správní soud v rozsudcích ze dne 27. 10. 2016, č.j. 2 As 174/2016-20 a ze dne 20. 1. 2020, č.j. 1 As 287/2019-28.

životního prostředí, např. nízkou hladinou hluku (z dopravy, výroby, zábavních podniků, ze stavebních prací aj.), čistotou ovzduší, přiměřeným množstvím zeleně, nízkými emisemi pachů a prachu, osluněním apod.; pro zabezpečení pohody bydlení se pak zkoumá intenzita narušení jednotlivých činitelů a jeho důsledky, tedy objektivně existující souhrn činitelů a vlivů, které se posuzují každý jednotlivě a všechny ve vzájemných souvislostech." Nejvyšší správní soud dále v citovaném rozsudku uvádí, že *„správní orgán při posuzování zda je v konkrétním případě pohoda bydlení zajištěna, nemůže ovšem zcela abstrahovat ani od určitých subjektivních hledisek daných způsobem života osob, kterých se má stavba, jejíž vliv na pohodu bydlení je zkoumán, dotýkat; podmínkou zohlednění těchto subjektivních hledisek ovšem je, že způsob života dotčených osob a jejich z toho plynoucí subjektivní nároky na pohodu bydlení nevybočují v podstatné míře od obecných oprávněně požadovatelných standardů se zohledněním místních zvláštností dané lokality."* V rozsudku ze dne 31. 7. 2013, č.j. 1 As 33/2013-58 NSS uvádí, že smyslem „pohody bydlení" coby jednoho z nároků, které musí být zohledněny při umisťování staveb, je zachování *„zdravého a vhodného prostředí pro všechny kategorie uživatelů, resp. aby byla vytvořena vhodná atmosféra klidného bydlení bez ohledu na případné zamýšlené stavební či jiné aktivity…právní úprava obsažená ve StavZ má vzniku takového stavu předcházet (konkrétně vlivem uskutečnění a užívání stavby)."* Podatel již nyní podotýká, že ačkoli se v citovaných rozsudcích NSS zabývá pohodou bydlení, resp. kvalitou prostředí, v kontextu konkrétních záměrů umisťovaných v území a požadavků vyhlášky Ministerstva pro místní rozvoj č. 501/2006 Sb., o obecných požadavcích na využívání území, ve znění pozdějších předpisů (dále jen „vyhláška č. 501/2006 Sb."), neznamená to, že by nebylo možné namítat zásah do pohody bydlení už v souvislosti s Návrhem ÚPmB, neboť právní předpisy zohledňují pohodu bydlení už při vymezování ploch v rámci územních plánů (srov. § 4, 5 a 8 vyhlášky č. 501/2006 Sb.).

Z dosud uvedeného podle názoru Podatele plyne, že **pojem „pohoda bydlení" zahrnuje celou řadu činitelů, mezi které lze zařadit též případné stínění (úbytek oslunění) umístěnou stavbou a také zhoršení výhledu z bytu Podatele**, jak plyne z rozsudku Nejvyššího správního soudu ze dne 1. 11. 2012, č.j. 8 As 27/2012-113, podle něhož: *„Mezi jednotlivé činitele ovlivňující pohodu bydlení (kvalitu prostředí) náleží také podstatné snížení odstupové vzdálenosti mezi budovami…omezení výhledu…protože i tyto složky se na pohodě bydlení podílejí."* V uvedeném rozsudku pak NSS mezi činitele ovlivňující pohodu bydlení zařadil také: *„podstatné snížení odstupové vzdálenosti mezi budovami, úbytek oblohové složky, omezení výhledu, a tedy i míra oslunění a osvětlení bytu, a narušení soukromí, protože i tyto složky se na pohodě bydlení podílejí."* **Podatel proto přikládá k této námitce fotodokumentaci, ze které je zřejmé, jaký vliv by umístění stavby vysoké 16 m** (přičemž není vyloučeno ani umístění stavby vysoké až 18 m) **na části Dotčeného území zařazeného do plochy V/a3 mělo z hlediska výhledu do krajiny** (a samozřejmě i z hlediska úbytku oslunění, oblohové složky a možného narušení soukromí) ve **směru od bytových domů Live Up I a Live Up II ke stávajícímu rodinnému domu** (tj. výhled východním směrem, viz přiložená fotodokumentace, první dvě fotografie).

Zásah do pohody bydlení pak Podatel dále spatřuje ve snížení množství zeleně v Dotčeném území, ve zvýšení hlukové a prachové zátěže v důsledku zvýšení dopravy v Dotčeném území za účelem zajištění dopravní obslužnosti nové výstavby přičemž v tomto ohledu poukazuje na rozsudek NSS ze dne 16. 11. 2007, č.j. 5 As 33/2007-68, z něhož vyplývá, že narušení pohody bydlení může být způsobeno obtěžováním hlukem a dalšími imisemi, např. zvýšeným pohybem osob, případně při poskytování služeb odpovídajících veřejné občanské vybavenosti. Ostatně i z rozsudku NSS ze dne 31. 5. 2011, č.j. 2 As 34/2010-99 vyplývá, že z hlediska posouzení pohody bydlení je třeba vzít v potaz i samotný provoz stavby a zařízení v ní umístěných, tj. provozní externality, neboť i ty jsou určující pro zhodnocení, zda je zachována pohoda bydlení.

Podatel dále zdůrazňuje, že **podmínkou narušení pohody bydlení není porušení právních předpisů** týkajících se umístění budovy nebo jejího provozu, což potvrdil NSS v rozsudcích ze dne 4. 3. 2009, č.j. 6 As 38/2008-123, a ze dne 10. 5. 2010, č.j. 2 As 6/2010-164. Institut pohody bydlení se uplatní i tam, kde nejsou žádné veřejnoprávní regulativy stanoveny (viz rozsudek NSS ze dne 20. 12. 2012, č.j. 1 As 139/2012-40).

Konečným důsledkem snížené pohody bydlení v bytových domech Live Up I a Live Up II pak bude snížení atraktivnosti dané lokality a pokles tržní ceny jednotlivých bytů, tedy i bytu Podatele. V tom spatřuje Podatel zásah do svých práv, který je oprávněn namítat vůči Návrhu ÚPmB.

Podatel zdůrazňuje, **že negativní důsledky umístění stavby vysoké 16 m na výše uvedených pozemcích** parc. č. [redacted] převážné části pozemku parc. č. [redacted] a části pozemku parc. č. [redacted] vše v k.ú. Bohunice, přitom **nelze odmítnout jako čistě hypotetické anebo předčasné, neboť umístění takové stavby umožňuje Návrh ÚPmB** (zatímco Platný ÚPmB umístění takové stavby neumožňuje). Soulad umístění záměru s platným a účinným územním

plánem je přitom nezbytnou podmínkou k umístění a následné realizaci takového záměru (tedy budovy vysoké 16 m), jak plyne z § 90 odst. 1 písm. a) StavZ, podle něhož posuzuje stavební úřad, zda je záměr žadatele v souladu s požadavky StavZ a prováděcích právních předpisů, zejména s obecnými požadavky na využívání území (§ 2 odst. 2 písm. e) StavZ), tedy i zda je záměr v souladu s územním plánem. Podatel proto uplatněním této námitky usiluje o to, aby bylo vymezení ploch v Dotčeném území v Návrhu ÚPmB změněno tak, aby reflektovalo požadavky Podatele na pohodu bydlení, tj. aby Podatel nebyl nucen v budoucnu tytéž námitky uplatňovat v územním řízení o umístění takové budovy.

Podatel proto navrhuje, aby došlo ke změně Návrhu ÚPmB tak, aby pozemky parc. č. [redacted] vše v k.ú. Bohunice, které jsou nyní součástí plochy V/a3, **byly zařazeny do samostatné plochy bydlení B/v1**, která by umožňovala umístit na těchto pozemcích stavby pro bydlení volné struktury s výškovou úrovní 3-7 m, tedy s výškovou úrovní, která by zasahovala do pohody bydlení Podatele jen minimálně. **Zbylé pozemky tvořící Dotčené území** (tj. **pozemky parc. č. [redacted] vše v k.ú. Bohunice) by měly být zařazeny do stabilizované plochy lesní (L)**, což by lépe odpovídalo jejich stávajícímu zařazení v rámci Platného ÚPmB.

Vymezení této plochy pro bydlení B/v1 by bylo v souladu s § 3 odst. 1 vyhlášky č. 501/2006 Sb. (samotná rozloha takové plochy má zhruba 6421 m^2, plocha zohledňuje požadavky na kvalitu bydlení). Vymezení takovéto plochy v Návrhu ÚPmB přitom nevylučuje umístění staveb občanské vybavenosti: stavby a zařízení občanského vybavení je podle Návrhu ÚPmB přípustné[21] kromě ploch veřejné vybavenosti (V) umisťovat také v jiných plochách s rozdílným způsobem využití[22] – konkrétně v plochách bydlení (B), v plochách smíšených obytných (C), kde se dokonce jedná o jeden z hlavních způsobů využití těchto ploch, totiž *„pro občanské vybavení vymezené v plochách označených V a W, přičemž záměry pro maloobchod jsou přípustné s omezením do 1 500 m2 prodejní plochy"*,[23] v plochách komerční vybavenosti (W), kde se jedná o jeden z hlavních způsobů využití, neboť v plochách komerční vybavenosti lze umístit všechny záměry uvedené v hlavním využití pro plochy veřejné vybavenosti (mezi těmito plochami tak v tomto ohledu není rozdíl). Rovněž podle § 4 odst. 2 vyhlášky č. 501/2006 Sb. lze v ploše bydlení umístit další stavby a zařízení, které nesnižují kvalitu prostředí a pohodu bydlení ve vymezené ploše, jsou slučitelné s bydlením a slouží zejména obyvatelům v takto vymezené ploše.

Konečně vymezení takové plochy by umožňovalo realizaci alespoň části záměru srovnatelného např. se záměrem společnosti FINTIME, s.r.o., která již v minulosti požádala zastupitelstvo městské části Brno-Bohunice o vyjádření se k návrhu na pořízení změny Platného ÚPmB ze dne 12. 7. 2017, spočívající ve změně stávajících ploch BC a KV v Dotčeném území na návrhovou plochu BC s indexem podlažní plochy 0,8 a dále ve zrušení stávající veřejné zeleně.

3.2 Nedodržení požadavků kladených na územní plánování, resp. na územní plán

Podle názoru Podatele je nutné v Návrhu ÚPmB, resp. v nastavení regulativů omezujících dosavadní využití území, zohlednit i širší vztahy v území, jak předpokládá § 18 odst. 2 StavZ, podle něhož územní plánování (pod které pořizování územního plánu statutárního města Brna spadá zcela jednoznačně) *„zajišťuje předpoklady pro udržitelný rozvoj území soustavným a komplexním řešením účelného využití a prostorového uspořádání území s cílem dosažení obecně prospěšného souladu veřejných a soukromých zájmů na rozvoji území. Za tím účelem sleduje společenský a hospodářský potenciál rozvoje."* Cílem územního plánování je vzájemná věcná i časová koordinace veřejných zájmů mezi sebou a se soukromými zájmy v řešeném území.[24] Předpokládá se tedy komplexní posuzování uspořádání území, což dále rozvíjí § 19 odst. 1 StavZ, když řadí mezi úkoly územního plánování také stanovení koncepce rozvoje území, včetně urbanistické koncepce s ohledem na hodnoty a podmínky území (§ 19 odst. 1 písm. b) StavZ), stanovení urbanistických, architektonických a estetických požadavků na využívání a prostorové uspořádání území a na jeho změny, zejména na umístění, uspořádání a řešení staveb a veřejných prostranství (§ 19 odst. 1 písm. d) StavZ), stanovení podmínek pro provedení změn v území, zejména pak pro umístění a uspořádání staveb s ohledem na stávající charakter a hodnoty území a na využitelnost navazujícího území (§ 19 odst. 1 písm. e) StavZ), a uplatňování poznatků zejména z oborů architektury, urbanismu, územního plánování a ekologie a památkové péče (§ 19 odst. 1 písm. o) StavZ). Tomu odpovídá § 43 odst. 1 StavZ, vymezující obsah územního plánu, a příloha č. 7 vyhlášky č.

---

[21] Jedná se o tzv. přípustné využití, vymezené v Návrhu ÚPmB, textové části, na str. 54: *„využití pro účel odlišný, než je hlavní využití, který však není s hlavním využitím v rozporu; umožňuje činnosti, stavby a zařízení, které budou s hlavním způsobem využití související, doplňující nebo podmiňující."*
[22] Návrh ÚPmB, textová část, s. 40.
[23] Návrh ÚPmB, textová část, s. 56.
[24] Machačková, J. a kol. Stavební zákon. Komentář. 3. vydání. Praha: C. H. Beck, 2018, s. 80.

500/2006 Sb., o územně analytických podkladech, územně plánovací dokumentaci a způsobu evidence územně plánovací činnosti, ve znění pozdějších předpisů, která obsah územního plánu dále konkretizuje.

Návrh ÚPmB stanoví jako svůj hlavní cíl *„dosažení vyváženosti a flexibility všech jevů a prvků, které jsou pro tvorbu územního plánu určující. Základní koncepce rozvoje území města vychází z aktuálních koncepčních a strategických dokumentů města Brna."* [25] Návrh ÚPmB má dále mimo jiné sledovat *„rovnováhu mezi zastavěným územím a jeho rozvojovým potenciálem a výjimečným přírodním zázemím města a jeho ochranou...Přírodní zázemí je základní podmínkou pro udržení ekologické stability města a je chráněno především vymezením přírodního zázemí v krajině, přírodního zázemí v zástavbě a ochranou os propojení přírodního zázemí."*[26] Dále Návrh ÚPmB *„chrání a rozvíjí urbanistické a přírodní hodnoty města."*[27] Uvedené cíle se pak mají odrážet v urbanistických hodnotách a architektonickém pojetí.

3.2.1 Urbanistické požadavky

Co se týká urbanistické koncepce, ta je *„...stanovena pro město jako celek a stanovuje požadavky jak na zastavitelné plochy, tak na plochy přestaveb a změn v krajině a na stabilizovaná území, zejména prostřednictvím funkčních a prostorových regulativů."*[28] Mezi základní principy urbanistické koncepce statutárního města Brna patří mimo jiné *„preference intenzifikace a transformace přestavbových území zejména v širším centrum Brna před zastavěním volných ploch."* Pojem „přestavbové území" není v Návrhu ÚPmB definován, lze však dovodit, že by se mělo jednat o plochy přestavby, přičemž plochy přestavby jsou zahrnuty do tzv. rozvojových lokalit (tedy ucelených, graficky vymezených částí území města Brna, která jsou územním plánem určená k přestavbě nebo zástavbě a která jsou vymezena v grafické části Návrhu ÚPmB 1.0 Výkresu základního členění).[29] **Dotčené území však není „přestavbovým územím", není rozvojovou lokalitou, a to navzdory faktu, že vymezení plochy veřejné vybavenosti V/a3** na pozemcích parc. č. [redacted] převážné části pozemku parc. č. [redacted] a části pozemku parc. č. [redacted] vše v k.ú. Bohunice, **znamená podstatnou změnu využití těchto pozemků ve srovnání s Platným ÚPmB** (viz výše), totiž **intenzifikaci využití těchto pozemků ve srovnání se stávajícím využitím**, a **Návrh ÚPmB by tak** podle názoru Podatele **měl tuto část Dotčeného území vymezit jako samostatnou rozvojovou lokalitu** podobně, jako je vymezena nejbližší rozvojová lokalita „Be-7 Netroufalky". To by s sebou neslo nutnost podrobněji vymezit uvedenou část Dotčeného území jako přestavbovou lokalitu v „kartách lokalit" a odůvodnit navrženou změnu využití odpovídající části Dotčeného území, což **by bylo v souladu jednak s § 43 odst. 1 StavZ**, podle něhož: *„územní plán...vymezí zastavěné území, plochy a koridory, zejména zastavitelné plochy, plochy změn v krajině a plochy vymezené ke změně stávající zástavby, k obnově nebo opětovnému využití znehodnoceného území (dále jen „plocha přestavby"), pro veřejně prospěšné stavby, pro veřejně prospěšná opatření a pro územní rezervy a stanoví podmínky pro využití těchto ploch a koridorů."*, jednak se základním principem urbanistické koncepce dle Návrhu ÚPmB.

Zásady urbanistické kompozice jsou podrobněji popsány v odůvodnění Návrhu ÚPmB, podle kterého je třeba respektovat zásady urbanistické kompozice, zejména: *„**Posilovat záměry směřující k žádoucí výškové hladině v území, její případné gradaci** (chápané jako zesilování, nebo zeslabování určitého účinku), **kontrastu** (zejména na žádoucích rozhraních) **a umisťování lokálních dominant**. Prostorové uspořádání města v jeho krajinném rámci je utvářeno na základě principů, které je třeba dodržovat a posilovat, popř. prověřit podrobnější územně plánovací dokumentací."*[30] Dále je uvedena zásada: *„**Usilovat o dodržování dlouhodobě založených kompozičních principů, jakými jsou** pohledy na významné dominanty, **průhledy územím, komponované pohledy**, urbanistické osy, pohledové osy, vyhlídkové body a stanoviště, cílové pohledy (tzv. point de vue), veduta města, panorama města apod."*[31] Konečně je zmíněna též zásada: *„Respektovat obecné principy tvorby městské krajiny jakými jsou měřítko a proporce, přiměřenost, rytmus, symetrie a asymetrie a další."*[32]

Podle těchto zásad urbanistické kompozice by mělo být Dotčené území zařazeno do takových ploch, resp. být podřazeno takovým regulativům v Návrhu ÚPmB, které by umožnily dosáhnout jednak žádoucí gradace v podobě zeslabování účinku stávajících několikapatrových staveb v okolí Dotčeného území – bytových domů Live Up I a II a ubytovny zdravotních sester – na okolní plochy zeleně, **jednak by umožnily zachovat stávající průhled**

[25] Návrh ÚPmB, textová část, s. 17.
[26] Návrh ÚPmB, textová část, s. 17.
[27] Návrh ÚPmB, textová část, s. 17.
[28] Návrh ÚPmB, textová část, str. 19.
[29] Návrh ÚPmB, textová část, str. 13.
[30] Odůvodnění textové části Návrhu ÚPmB, str. 147.
[31] Odůvodnění textové části Návrhu ÚPmB, str. 147.
[32] Odůvodnění textové části Návrhu ÚPmB, str. 147.

územím, totiž průhled z bytových domů Live Up I a II směrem k hradu Špilberk a ke Žlutému kopci, kde je viditelná veduta města (viz přiložená fotodokumentace). Takové zařazení Dotčeného území by tudíž bylo v souladu s obsahem Návrhu ÚPmB, podle nehož: *„**Z hlediska urbanistické kompozice jsou důležité pohledově významné plochy**, které chrání území pohledově exponovaná především ve směru z města do volné krajiny a významným způsobem se podílí na celkovém obrazu města…**ÚPmB dále specificky chrání pohledy na vedutu města a pohledově významná území**, která jsou mimořádně hodnotná vzhledem k celkovému obrazu města a krajinnému rázu městské krajiny."* [33] Tomu pak odpovídá odůvodnění Návrhu ÚPmB, když uvádí, že: *„Ve městě Brně se nachází řada území s vysokou hodnotou urbanistického prostředí. Tato území je nutné chránit proti zásahům znehodnocujícím podstatu jejich urbanistické kvality zejména ve smyslu charakteru a uspořádání jejich veřejných prostranství a podstaty jejich výškového uspořádání…**Prostorový obraz území města určeného k zástavbě je charakterizován zejména těmito prvky**: urbanizačním jádrem města na vyvýšeninách ležících na rozhraní dvou rozdílných krajinných typů; **výrazným motivem brněnské veduty, tj. společným působení přírodních vrchů a stavebních dominant Petrova a Špilberku a Žlutého kopce**; radiálně okružním komunikačním systémem a na jeho skeletu vzniklé stavební struktuře; kompaktním způsobem zástavby kolem historického jádra města; svébytnou identitou městských subcenter; pronikáním výběžků vysočin ze severu a západu hluboko do území města. **Ochranu těchto prvků je nutné zajistit zejména při posuzování přípustnosti výškových staveb v území určeném k zástavbě**."*[34] Ačkoli navržená plocha V/a3 neumožňuje na části Dotčeného území umístit výškové stavby (tj. stavby vysoké alespoň 40 m),[35] z odůvodnění Návrhu ÚPmB vyplývá, že ochranu uvedených prvků charakterizujících prostorový obraz města Brna je nutné zajistit i při posuzování jiných než výškových staveb (viz slovo „zejména"), tedy i při posuzování možného umístění staveb vysokých „pouze" 6 – 16 m, zasahujících do horizontu např. při pohledu z hradu Špilberk nebo ze Žlutého kopce směrem k areálu bohunického kampusu. Návrh ÚPmB totiž nechrání pouze pohledy na vedutu města, ale i pohledy opačným směrem. Dotčené území se přitom nachází těsně za hranicí pohledově významného území (viz výkres „5.0 Principy uspořádání krajiny – schéma 1:25000") a nelze vyloučit, že by nevhodně umístěná zástavba na horizontu mohla tyto pohledy směrem z města narušit. Podatel v této souvislosti poukazuje na fakt, že část Dotčeného území zahrnutého v Návrhu ÚPmB do plochy V/a3 se nachází ve výšce 265-275 m.n.m., přičemž okolní terén směrem k hradu Špilberk a ke Žlutému kopci je nižší (klesá z 265 m.n.m. až na 205 m.n.m.) a ani okolní kopce takovému pohledu z centra města nebrání (viz turistické mapa se zakreslením vrstevnic a přiložená fotodokumentace).

3.2.2 Navržená struktura zástavby

Urbanistická koncepce předpokládá ovlivnění prostorového uspořádání města Brna. **Uspořádání struktury města je v Návrhu ÚPmB stanoveno prostřednictvím dvou regulativů: specifikace struktury zástavby a specifikace výškové úrovně zástavby.**[36] *„Cílem specifikace prostorového uspořádání zástavby základních ploch je dosáhnout kvalitního zapojení zástavby do stavební struktury města a ochrana přírodních a krajinných hodnot města. Struktura je určena vždy v souladu s koncepční zásadou vyváženého města, s polycentrickou strukturou, intenzivně využívajícího zejména svá centrální území."*[37] Dále platí, že specifikace ve stabilizovaných plochách (tedy i v plochách, ve kterých je zařazeno Dotčené území): *„**slouží zejména pro popis struktury jako takové a je vodítkem při přiměřené intenzifikaci území v procesech přestaveb, nástaveb a dostaveb objektu a proluk v základní ploše**. Dalším důvodem pro specifikaci stabilizovaných území je popis charakteristické struktury širšího celku, který je možné využít zejména u navazujících návrhových ploch pro definování vhodného řešení sousedících rozhraní, doplnění struktury popř. pro řešení kompozičních a dalších principů (výšková gradace…) apod."* Podle odůvodnění Návrhu ÚPmB je účelem stanovení urbánní struktury *„vytvoření struktury zástavby města odpovídající danému místu, harmonicky zapojené do přírodního a krajinného prostředí, a vytvoření kvalitní a hierarchizované struktury veřejných a soukromých prostranství umožňující jak obsluhu území, tak pobyt a rekreaci."*[38] **Vymezení typu struktury zástavby v Návrhu ÚPmB tedy není samoúčelné, ale má** (spolu s typem plochy a se specifikací výškové úrovně zástavby) **podstatný vliv na to, jaké stavby budou ve stabilizované ploše umístěny, a to s ohledem na vytvoření zástavby odpovídající danému místu ve výše uvedeném smyslu.**

Část Dotčeného území, zařazená do plochy veřejné vybavenosti V/a3, předpokládá umístění areálové zástavby (a). Ta je vymezena v Návrhu ÚPmB jako *„urbánní struktura zástavby oplocených nebo veřejně přístupných areálů nebo jejich kombinací. Je stanovena zejména v plochách výroby, sportu, veřejné a komerční vybavenosti."*[39] Odůvodnění Návrhu

---

[33] Návrh ÚPmB, textová část, str. 19.
[34] Odůvodnění textové části Návrhu ÚPmB, str. 154.
[35] Odůvodnění textové části Návrhu ÚPmB, str. 155.
[36] Viz Odůvodnění textové části Návrhu ÚPmB, str. 157.
[37] Odůvodnění textové části Návrhu ÚPmB, str. 158.
[38] Odůvodnění textové části Návrhu ÚPmB, str. 158.
[39] Návrh ÚPmB, textová část, str. 64.

ÚPmB uvádí příklady areálové zástavby (Český technologický park, areál VUT v Brně, areál brněnského výstaviště), přičemž je výslovně zmíněno území mezi ulicemi Jihlavská, Kamenice a Netroufalky, složené z několika areálů. Podle odůvodnění Návrhu ÚPmB je areálová zástavba vymezena zejména (ale ne výhradně) v plochách veřejné a komerční vybavenosti a v plochách výroby, přičemž *„rozdíl mezi volnou a areálovou strukturou je v některých případech poměrně malý a vyhodnocení struktury záleží na širších územních souvislostech a vyhodnocení žádoucího cílového stavu v území."*[40] Naproti tomu struktura volné zástavby je vymezena jako *„urbánní struktura, která zahrnuje převážně modernistickou sídlištní zástavbu a dostavbu v kompaktní zástavbě. Je tvořena zejména kombinací solitérních, převážně rezidenčních budov a objektů občanské vybavenosti. Volná prostranství mezi budovami jsou zpravidla veřejně přístupná s vysokým podílem vegetace. Volná zástavba je stanovena zejména v plochách bydlení, smíšených obytných, veřejné a komerční vybavenosti zpravidla mimo kompaktní území města."*[41] Z odůvodnění Návrhu ÚPmB pak plyne, že struktura volné zástavby je tvořena samostatně stojícími objekty různých kategorií (bodové, věžové, deskové, terasové apod.), různého měřítka (výslovně jsou zmíněny bytové nízkopodlažní domy bodového typu, deskové vysokopodlažní domy, věžové domy apod.), volnou strukturou pak může být i plocha, kterou téměř zaplňuje jedna budova a vyhodnocení struktury vychází z celkového kontextu zástavby.[42] A právě o tento kontext jde, přičemž Podatel má za to, že je vymezen nesprávně, přičemž důsledkem je zařazení části Dotčeného území do plochy umožňující areálovou, nikoli volnou zástavbu.

Pozemky parc. č. [redacted] převážná část pozemku parc. č. [redacted] a část pozemku parc. č. [redacted] vše v k.ú. Bohunice, jsou zařazeny do stabilizované plochy veřejné vybavenosti V/a3, Návrh ÚPmB tedy umožňuje zastavění této plochy areálovou zástavbou, ačkoli se v současnosti na těchto pozemcích nachází volně stojící stavba rodinného domu, tedy stavba určená toliko k bydlení, nikoli k zajištění veřejné vybavenosti. Do stejné plochy veřejné vybavenosti je dále zahrnuta areálová zástavba veřejné vybavenosti, ohraničená ulicí Netroufalky a Studentská (v tomto obdélníku se mimo jiné nachází ubytovna zdravotních sester a Campea Aparthotel) a konečně jsou do stejné plochy veřejné vybavenosti zahrnuty též oba volně stojící bytové domy Live Up I a Live Up II s přilehlými pozemky, které jsou z hlediska vymezení volné a areálové zástavby v Návrhu ÚPmB (a jeho odůvodnění) volnou zástavbou určenou pro bydlení, nikoli areálovou zástavbou veřejné vybavenosti (bytové domy Live Up I a II a přilehlé pozemky netvoří samostatný areál, ani nejsou součástí sousedních areálů). **Jedná se tak v zásadě o tři dílčí plochy, pro které je charakteristická odlišná zástavba i její struktura, avšak Návrh ÚPmB stávající charakter zástavby v rozporu s § 19 odst. 1 písm. a) a b) StavZ a v rozporu s § 3 odst. 2 až 4 vyhlášky č. 501/2006 Sb.[43] nijak nezohledňuje a vše podřazuje pod jednu plochu veřejné vybavenosti, u které připouští zastavění areálovou zástavbou**, přičemž zvolené struktuře zástavby odpovídá i navržený regulativ výšky budov.[44] Podatel má za to, že Návrh ÚPmB má v maximální možné míře reflektovat stávající charakter zástavby ve stabilizovaných plochách. **Podatel netvrdí, že by Návrh ÚPmB nemohl stanovit jinou koncepci rozvoje uvedené plochy veřejné vybavenosti, avšak v takovém případě by měla být prověřena a odůvodněna potřeba změn v daném území dle § 19 odst. 1 písm. c) StavZ a uvedená plocha by měla být namísto stabilizované plochy vymezena jako plocha změn**, tedy tak, jak to předpokládá § 19 odst. 1 písm. e) StavZ, který výslovně uvádí, že úkolem územního plánování je *„stanovovat podmínky pro provedení změn v území, zejména pak pro umístění a uspořádání staveb s ohledem na stávající charakter a hodnoty území a na využitelnost navazujícího území."* Podatel navíc poukazuje na další úkol územního plánování, uvedený v § 19 odst. 1 písm. o) StavZ, totiž na povinnost uplatňovat při tvorbě územního plánu (tedy i Návrhu ÚPmB) poznatky zejména z oborů architektury, urbanismu, územního plánování a ekologie a památkové péče.

3.2.3 Navržení výškové úrovně zástavby

Kromě již zmíněné struktury zástavby je relevantní též její výškové uspořádání. Podle Návrhu ÚPmB: *„Výškové uspořádání zástavby společně s morfologií terénu vytváří charakteristický obraz města a umožňuje v něm orientaci. ÚPmB stanovuje výškovou kompozici, která je určena k ochraně území a určuje omezení pro výškové řešení staveb."*[45] **Při stanovení regulativu výšky staveb ve vymezených plochách platí v zásadě tytéž úkoly územního plánování,**

---

[40] Odůvodnění textové části Návrhu ÚPmB, str. 167.
[41] Návrh ÚPmB, textová část, s. 64.
[42] Viz Odůvodnění textové části Návrhu ÚPmB, str. 163.
[43] Podle § 3 odst. 1 vyhlášky č. 501/2006 Sb. se k naplňování cílů a úkolů územního plánování (a s ohledem na rozdílné nároky na prostředí) území člení územním plánem na jednotlivé plochy. Plochy se podle § 3 odst. 2 téže vyhlášky vymezují buď podle stávajícího nebo požadovaného způsobu využití (dále jen jako „plochy s rozdílným způsobem využití"), anebo podle významu, kdy se rozlišují plochy zastavitelné, plochy územních rezerv, plochy ke změně stávající zástavby, plochy k obnově nebo opětovnému využití znehodnoceného území a plochy rekonstrukčních a rekultivačních zásahů do území. Plochy s rozdílným způsobem využití se podle § 3 odst. 3 a 4 téže vyhlášky vymezují s ohledem na specifické podmínky a charakter území a lze je dále podrobněji členit.
[44] Návrh ÚPmB stejným způsobem vymezuje výšku rezidenční zástavby, kterou výslovně předpokládá jako nízkopodlažní, čemuž odpovídají zvolené regulativy výškové hladiny 1 a 2.
[45] Návrh ÚPmB, textová část, s. 19.

jaké se uplatní v případě vymezení struktury zástavby v těchto plochách. Návrh ÚPmB musí i v případě stanovení regulativu výšky zástavby vyjít ze stávajícího stavu a odůvodnit případnou změnu, jakou je např. stanovení regulativu výšky zástavby úrovně „3", umožňující v části Dotčeného území, tvořeného pozemky parc. č. [redacted] převážnou částí pozemku parc. č. [redacted] a částí pozemku parc. č. [redacted], vše v k.ú. Bohunice, umístit budovy vysoké 6 – 16 m, případně až o 2 m vyšší, ačkoli výška rodinného domu, který se zde nachází, nepřesahuje 6 m a je tedy dostačující stanovení úrovně „1", určená pro stavby vysoké 3 – 7 m. Podatel s odkazem na výše uvedené konstatuje, že Návrh ÚPmB při stanovení výškové úrovně zástavby v Dotčeném území nereflektoval požadavky § 19 StavZ a § 3 vyhlášky č. 501/2006 Sb.

3.2.4 Vymezení přírodního zázemí v krajině a ochrana zeleně

Součástí urbanistické koncepce je také vymezení volného území, a to z důvodů: *„zachování a rozvoje přírodních hodnot je prostorově specifikováno přírodním zázemím města, které je chráněno před nepřiměřeným stavebním rozvojem a je vymezeno jak v nezastavěném území, tak v území zastavěném. Člení se přitom na přírodní zázemí v krajině…"*[46]. Dotčené území se přitom, jak již bylo uvedeno výše, minimálně svou severní částí nachází v tzv. přírodním zázemí v krajině (vymezeném jako stabilizovaná plocha krajinné zeleně všeobecné, v Návrhu ÚPmB již vymezeném jako plocha lesní), a mělo by tak být chráněno. **Ačkoli přírodní zázemí v krajině v Dotčeném území negativně dotčeno Návrhem ÚPmB není, dochází v dotčeném území k redukci zeleně v rozporu s deklarovanými cíli územního plánu**, kterým je: *„v případě překryvu* (území přírodního zázemí v krajině – pozn. Podatel) *nad plochami stavebními pak zejména návaznosti tohoto uspořádání na volnou krajinu (popř. přírodní zázemí v zástavbě) a zastavěné části města, s cílem dosáhnout uměřeného a vhodného přechodu (přechodového území) mezi zástavbou a přírodním zázemím a podpořit pronikání krajinné zeleně do města a propojování se systémem sídelní zeleně."*[47] Tento „uměřený a vhodný přechod" byl ve stávajícím Platném ÚPmB zajištěn v Dotčeném území vymezením ploch krajinné zeleně všeobecné. Návrh ÚPmB však vymezením plochy V/a3 v Dotčeném území část plochy krajinné zeleně bez náhrady ruší a namísto „uměřeného a vhodného přechodu" mezi zelení v přírodním zázemí v ploše lesní (L) a zelení v navazující ploše V/a3 mimo přírodní zázemí vytváří ostrý kontrast a nadto dále redukuje zeleň, které je v okolní téměř ryze areálové zástavby nedostatek.[48] Podatel zdůrazňuje, že plochy veřejné vybavenosti (V) na rozdíl např. od ploch bydlení (B) nemají ani stanoveno minimální zastoupení zeleně na terénu. Návrh ÚPmB tak v tomto ohledu nerespektuje vlastní deklarované cíle ani charakter a hodnoty Dotčeného území a okolního území, a to přesto, že Návrh ÚPmB údajně klade: *„zásadní důraz na strukturu a funkční uspořádání města a krajiny. Zachování, respektive posílení struktury a obrazu města zajišťuje územní plán prostřednictvím…**Důrazu na kompaktnost města vedoucí k posílení významu a kvality veřejných prostranství. Kompaktnost a intenzita využití území zvyšuje nároky na veřejná prostranství, jejich čitelnou hierarchii**, na prostupnost území, **dostupnosti všech žádoucích funkcí** (mimo jiné **dostupnost pobytových zelených ploch** pro každodenní relaxaci a rekreaci), obdobné platí pro uspořádání a **kvalitu ploch s vegetací**. **Důrazu na urbanistickou strukturu související s celkovým prostorovým uspořádáním města** (území určeného k zástavbě) a koncepci uspořádání krajiny."*[49]

3.2.5 Návrh Podatele umožňující dosáhnout urbanistických požadavků

Naopak v souladu s deklarovanými cíli Návrhu ÚPmB (a rovněž v souladu s § 19 StavZ a § 3 vyhlášky č. 501/2006 Sb.) by bylo vymezení tří stabilizovaných ploch v Návrhu ÚPmB namísto stávající jediné plochy V/a3, přičemž jedna stabilizovaná plocha veřejné vybavenosti V/a3 by zahrnovala stávající areálovou zástavbu ohraničenou ulicí Netroufalky a Studentská, jak je popsána výše, druhá stabilizovaná plocha bydlení B/v3 by pak zahrnovala stávající obytné domy Live Up I a II s přilehlými pozemky a konečně třetí stabilizovaná plocha bydlení B/v1 by zahrnovala pozemky parc. č. [redacted] a převážnou část pozemku parc. č. [redacted] vše v k.ú. Bohunice. Zbývající část Dotčeného území (včetně celého pozemku parc. č. [redacted] v k.ú. Bohunice) by byla i nadále zahrnuta do stabilizované plochy lesní (L). **Toto podatelem navrhované vymezení ploch je také v souladu s rozlišením struktury volné a areálové zástavby a respektuje jednak stávající zástavbu na vymezených plochách** (včetně její výšky), **jednak okolní zástavbu a okolní plochy.** Navíc takové vymezení ploch nebrání ani umístění veřejné vybavenosti – ta může být umístěna nejen v plochách veřejné vybavenosti (V), ale též v plochách bydlení (B) – jakkoli se Podatel domnívá, že je v okolí Dotčeného území dostatek ploch s budovami sloužícími veřejné vybavenosti, primárně v návaznosti na areál kampusu Masarykovy univerzity. Vymezení ploch pro bydlení (B) navíc podle Návrhu ÚPmB vyžaduje zachování minimálně 30% zeleně na terénu (ev. adekvátní kompenzace zeleně na terénu), zatímco v plochách veřejné

[46] Odůvodnění textové části Návrhu ÚPmB, str. 157.
[47] Návrh ÚPmB, textová část, s. 42.
[48] Viz areál Fakultní nemocnice Bohunice, areál Masarykovy univerzity a obchodního centra Campus Square, areál obchodního centra Kaufland a kompaktní zástavba vazební věznice.
[49] Odůvodnění textové části Návrhu ÚPmB, str. 149.

vybavenosti není zachování zeleně na terénu vůbec vyžadováno. Dopad na stávající zeleň na terénu by tak byl Podatelem navrženým vymezením nižší, než stávající Návrh ÚPmB, podle něhož má dojít v Dotčeném území i k redukci stávajících ploch krajinné zeleně všeobecné.

3.3 Nedostatečné odůvodnění navržené změny využití Pozemků

Podatel poukazuje na rozsudek Krajského soudu v Praze ze dne 24. 4. 2018, č.j. 50 A 17/2017-63, který se týkal návrhu nového územního plánu obce Byšice, který změnil konkrétní zastavitelné území na nezastavitelné, což mělo dopad na stavební záměr žalobce, který nabyl v daném území pozemky za účelem výstavby rodinných domů se zahradami, kterou předchozí platný a účinný územní plán obce Byšice umožňoval, přičemž žalobce již požádal o vydání územního rozhodnutí. Než však bylo vydáno územní rozhodnutí, došlo k vydání nového územního plánu obce, který již výstavbu rodinných domů v daném území neumožňoval. Žalobce proti takovému postupu namítal mimo jiné **porušení zásady legitimního očekávání, porušení principu kontinuity územního plánování** a neproporcionalitu omezení jeho vlastnických práv. **Krajský soud dospěl k závěru, že postup obce Byšice vykazoval znaky svévole, neboť obec Byšice neodůvodnila faktickou změnu v novém územním plánu závažným důvodem – změny nebyly opřeny o významný veřejný zájem, změny nebyly vyvolány ani významnou změnou okolností relevantních pro územní plánování** (např. prokázání nezastavitelnosti lokality). Krajský soud nepřisvědčil žádnému z důvodů, které uváděla obec Byšice, včetně faktu, že se území nachází v blízkosti nemovité kulturní památky (zámku Byšice), neboť pozemky žalobce nebyly předmětem památkové ochrany v žádné z jejích forem.

Krajský soud poukázal mimo jiné na § 18 odst. 2 StavZ, podle něhož **územní plánování zajišťuje předpoklady pro udržitelný rozvoj území soustavným a komplexním řešením účelného využití a prostorového uspořádání území s cílem dosažení obecně prospěšného souladu veřejných a soukromých zájmů na rozvoji území**. Za tím účelem sleduje společenský a hospodářský potenciál rozvoje. Přitom je třeba, aby **obec Byšice brala při tvorbě nového územního plánu v úvahu legitimní zájmy vlastníků dotčených pozemků**, přičemž podle citovaného ustanovení StavZ má být dosaženo rovnováhy mezi veřejnými a soukromými zájmy, soukromé zájmy neustupují veřejným zájmům.

Krajský soud dále uvedl, že zájem na koncepčním rozvoji lokality není silným veřejným zájmem (takovým je např. zájem na realizaci silničního obchvatu obce, protipovodňové opatření apod.), nýbrž obecným zájmem na harmonickém rozvoji území, což je obecný cíl územního plánování. Pouze proto, že obec Byšice změnila názor na vhodnost a estetickou akceptovatelnost dřívějšího záměru, ho nemůže vypustit z územního plánu bez ohledu na soukromé zájmy (a legitimní očekávání) vlastníka pozemků.

Na základě všech uvedených důvodů pak krajský soud žalobcem napadenou část nového územního plánu obce Byšice zrušil, jeho rozsudek následně potvrdil Nejvyšší správní soud (dále jen „NSS"), a to rozsudkem ze dne 29. 1. 2020, č. j. 9 As 171/2018-50, když zamítl kasační stížnost obce Byšice proti rozsudku krajského soudu. NSS v odst. 56 svého rozsudku ohledně změny využití pozemků žalobce (v důsledku změny územního plánu obce Byšice) uvedl, že: *„je třeba vycházet z toho, že územní plánování je dlouhodobým procesem, který by měl probíhat kontinuálně, tj. nově přijímaná dokumentace by měla navazovat na tu stávající. Neznamená to samozřejmě, že je třeba převzít všechny návrhové plochy; tím by byl vyloučen jakýkoli rozvoj v území. Dotčené osoby nicméně musí mít možnost spolehnout se na určitou stálost územně plánovací dokumentace, respektive kontinuitu jejího vývoje, protože jedině tak jí mohou přizpůsobit své záměry. Je tedy spíše nežádoucí, aby jednou projednané a schválené záměry byly opakovaně znovu posuzovány, přehodnocovány a měněny. Dochází tím k zásahu do legitimního očekávání dotčených osob a k neefektivnímu vynakládání veřejných prostředků…**__Má-li dojít ke změně funkčního určení ploch, pak musí být podložena dostatečně závažnými důvody, opírajícími se buď o relevantní změnu okolností, nebo o to, že původní řešení je věcně nesprávné a vede k závažné kolizi s veřejným zájmem.__"* NSS dále konstatoval, že obec Byšice nemůže ke změně územního plánu přistoupit pouze proto, že změnila svůj názor na zastavitelnost území, a to ani v souvislosti se změnami politické reprezentace obce, neboť *„Územní plán nelze podstatně měnit po každých obecních volbách."*

Podatel se nachází ve srovnatelné situaci se žalobcem v kauze územního plánu obce Byšice, kdy je zasaženo do jeho vlastnického práva a legitimního očekávání, neboť **Návrh ÚPmB zasahuje do jeho vlastnického práva** (snížení hodnoty nemovitosti) **a práv souvisejících** (pohody bydlení)**, a to změnou funkčního využití, struktury a výškové hladiny zástavby** v Dotčeném území, totiž vymezením plochy veřejné vybavenosti V/a3 na místě stávajících ploch čistého bydlení (BC) a krajinné zeleně všeobecné (KV). **V Návrhu ÚPmB přitom nejsou uvedeny žádné relevantní důvody odůvodňující takovouto zásadní změnu, dokonce nevyplývá ani z urbanistických, architektonických a estetických požadavků na územní plán**, což Podatel podrobně explikoval výše.

Podatel proto uzavírá, že v případě, že jím podané námitce proti Návrhu ÚPmB nebude vyhověno, obrátí se na místně příslušný soud s návrhem na zrušení odpovídající části Návrhu ÚPmB, přičemž má dle aktuální judikatury správních soudů značnou šanci na úspěch.

Seznam příloh:

Příloha č.1 Fotodokumentace

Příloha č.2 Informativní výpis spoluvlastnických podílů pro pozemek s budovou SVJ LiveUp II č. [redacted] v k.ú. Brno-Bohunice

Příloha č.3 Informativní výpis LV č. [redacted] k.ú. Bohunice

V Brně dne 25. června 2020

[redacted]

Příloha č.1 – fotodokumentace

Srovnání stávajícího výhledu a výhledu po umístění 16 m vysoké budovy, kterou připouští Návrh ÚPmB





Srovnání stávajícího výhledu a výhledu po umístění 6 m vysoké budovy, kterou připouští Návrh ÚPmB – směr Špilberk





Srovnání stávajícího výhledu a výhledu po umístění 16 m vysoké budovy, kterou připouští Návrh ÚPmB - východ





Informace o pozemku







Způsob ochrany nemovitosti

Název
ochr.pásmo nem.kult.pam.,pam.zóny,rezervace,nem.nár.kult.pam

Seznam BPEJ

Parcela nemá evidované BPEJ.

Omezení vlastnického práva

Typ
Upozornění: Omezení a jiné zápisy vztahující se ke spoluvlastníkům se zobrazují u příslušných jednotek

Jiné zápisy

Typ
Upozornění: Omezení a jiné zápisy vztahující se ke spoluvlastníkům se zobrazují u příslušných jednotek
Vlastnictví jednotek
Vznik společenství vlastníků prokázán

Řízení, v rámci kterých byl k nemovitosti zapsán cenový údaj

Seznam jednotek, ke kterým byl zapsán cenový údaj

Více informací k cenovým údajů naleznete v k aplikaci.

Nemovitost je v územním obvodu, kde státní správu katastru nemovitostí ČR vykonává Katastrální úřad pro Jihomoravský kraj, Katastrální pracoviště Brno-město

Zobrazené údaje mají informativní charakter. Platnost k 23.06.2020 21:00:00.

© 2004 - 2020 Český úřad zeměměřický a katastrální

Seznam nemovitostí na LV







Parcelní číslo
[redacted]

Stavby

Na LV nejsou zapsány žádné stavby.

Jednotky

Na LV nejsou zapsány žádné jednotky.

Práva stavby

Na LV nejsou zapsána žádná práva stavby.

Nemovitost je v územním obvodu, kde státní správu katastru nemovitostí ČR vykonává Katastrální úřad pro Jihomoravský kraj, Katastrální pracoviště Brno-město.

Zobrazené údaje mají informativní charakter. Platnost k 23.06.2020 21:00:00.

© 2004 - 2020 Český úřad zeměměřický a katastrální

Verze aplikace 5.6.3 build 0

MMB/0296591/2020
Námitky

MMB/0296591/2020

Námitka

Výrok:

Námitce se nevyhovuje.

Odůvodnění:

Podatel nesouhlasí s vymezením předmětné plochy V/a3, která je částečně vymezena na plochách zeleně a umožňuje zde umístění větší budovy v areálové zástavbě, což je v rozporu s platným ÚPmB, který zde umožňoval pouze čisté bydlení. Podatel navrhuje předmětnou část lokality vymezit jako plochu bydlení B/v1 a zbylé dosud nezastavěné části ponechat jako plochy lesní (L).

V návrhu nového ÚPmB jsou severně od ulice Netroufalky navrženy stabilizované plochy pro veřejnou vybavenost V/a3 a stabilizované plochy lesní. V platném ÚPmB jsou zde navrženy návrhové plochy pro občanskou vybavenost – školství, stabilizovaná plocha bydlení čistého a stabilizovaná i návrhová plocha krajinné zeleně. Dle aktuálního stavu z katastru nemovitostí se však na předmětných pozemcích při ulici Netroufalky nachází bytové domy. Z toho důvodu bude vymezení předmětné lokality upraveno.

Severně od ulice Neroufalky bude vymezena stabilizovaná plocha smíšená obytná C/v3 (tam kde se již nachází zástavba) a plocha změn smíšená obytná C/v3 (tam kde zástavba dosud není). Tato plocha změn se stane součástí rozvojové lokality Be-7 a to společně s plochou veřejné vybavenosti V/v3 (původně vymezenou jako V/x). Jižně od ulice Netroufalky bude původně vymezená plocha V/a3 změněna v západní části na stabilizovanou plochu smíšenou obytnou C/v3 a ve východní části na stabilizovanou plochu veřejné vybavenosti V/v3. Vymezení plochy lesní (L) bude v předmětném území zúženo ve prospěch plochy smíšené obytné C.

Věcná podstata způsobů vypořádání předmětného podání zůstává nadále relevantní, přestože návrh nového územního plánu města Brna prošel přepracováním s ohledem na Pokyny ZMB z roku 2022 a byl uveden do jednotného standardu ÚPD dle stavebního zákona a jeho prováděcích předpisů. Výše uvedené texty je tedy nutno chápat také ve smyslu těchto úprav.

7807

Magistrát města Brna
Odbor územního plánování a rozvoje
Kounicova 67
601 67 Brno
ID DS: a7kbrrn

Podatel: [redacted]

Dat. nar./IČO:

MAGISTRÁT MĚSTA BRNA
Odbor územního plánování a rozvoje
Došlo dne: 29 -06- 2020
Č.j. MMB: 0296592
Příl.:

Námitky k Návrhu Územního plánu města Brna

Odbor územního plánování a rozvoje Magistrátu města Brna, jako pořizovatel Územního plánu města Brna (dále jen „**pořizovatel**"), veřejnou vyhláškou ze dne 31. 3. 2020, č.j. MMB/0145586/2020, podle ustanovení § 52 zákona č. 183/2006 Sb., o územním plánování a stavební řádu (stavební zákon) (dále jen „**StavZ**"), oznámil veřejné projednání Návrhu Územního plánu města Brna včetně vyhodnocení vlivu na udržitelný rozvoj území (dále jen „**Návrh ÚPmB**") dne 17. 6. 2020 a současně vyzval k podání písemných námitek a připomínek k návrhu, a to do 7 dnů ode dne konání veřejného projednání, tedy do 24. 6. 2020.
Veřejnou vyhláškou pořizovatele ze dne 21. 5. 2020, č.j. MMB/0202272/2020, byl oznámen nový termín konání veřejného projednání, a to ve dnech 22. a 23. 6. 2020 s tím, že lhůta pro podání písemných námitek a připomínek k návrhu končí dne 30. 6. 2020.

Podatel v souladu s ustanovením § 52 odst. 2 a 3 StavZ tímto ve lhůtě uplatňuje k Návrhu ÚPmB své, níže uvedené, **námitky.**

I.
Vymezení území dotčeného námitkami

Námitky se týkají pozemků parc. č. [redacted] vše v k.ú. Bohunice (dále jen „Dotčené území").

II.
Údaje podle katastru nemovitostí dokladující dotčená práva

Podatel je spoluvlastníkem bytové jednotky č. [redacted] v bytovém domě SVJ LiveUp II č.p. [redacted] v ulici Netroufalky a spoluvlastníkem nemovitosti – bytového domu SVJ LiveUp II č.p. [redacted] v ulici Netroufalky, stojící na pozemku parc. č. [redacted] se spoluvlastnickým podílem ve výši [redacted] na společných částech budovy a podílem na souvisejících pozemků dle listu vlastnictví č. [redacted] v k.ú. Bohunice. Uvedené nemovitosti se nachází v sousedství Dotčeného území.

Podatel jako důkaz svého vlastnického práva připojuje ke svým námitkám příslušný výpis z katastru nemovitostí.

Vymezení dotčeného území a údaje podle katastru nemovitostí se vztahují ke všem dále uvedeným námitkám.

III.
Obsah námitek

Vymezením plochy veřejné vybavenosti V/a3 dle Návrhu ÚPmB na části Dotčeného území, konkrétně na pozemcích parc. č. [redacted] převážné části pozemku parc. č. [redacted] a části pozemku parc. č. [redacted] vše v k.ú. Bohunice, dochází k redukci plochy zeleně na terénu a k možnosti na těchto pozemcích umístit budovu většího měřítka vysokou 6 – 16 m a odpovídající areálové zástavbě, což je výrazná změna oproti platnému územnímu plánu města Brna, které na těchto pozemcích připouští umístění prakticky výhradně stavby pro bydlení. Důsledkem je výrazné snížení hodnoty nemovitosti Podatele zásahem do pohody bydlení v podobě omezení výhledu, úbytku oblohové složky a možného zastínění, jakož i dalšími vlivy způsobenými umístěním a následným provozem budovy či budov odpovídajících areálové zástavbě určené pro veřejnou vybavenost. Vymezení plochy veřejné vybavenosti V/a3 je kromě toho v rozporu s cíli a úkoly územního plánování, jak jsou vymezeny v § 18 a 19 StavZ a § 3 an. vyhlášce č. 501/2006 Sb., a v rozporu s předpokládaným obsahem územního plánu dle § 43 odst. 1 StavZ a prováděcích právních předpisů, konkrétně:

- nejsou respektovány urbanistické ani architektonické či estetické požadavky na využívání a prostorové uspořádání území (Dotčeného území a jeho bezprostředního okolí), včetně požadavků a cílů stanovených samotným Návrhem ÚPmB, což se odráží zejména v navržené struktuře zástavby a výškové úrovně takové zástavby;
- podmínky pro umisťování a uspořádání staveb v Dotčeném území nezohledňují charakter území a jeho hodnoty, včetně přírodního zázemí v krajině;
- nejsou dostatečně uplatněny poznatky z oborů architektury, urbanismu a územního plánování.

Změny využití Dotčeného území nejsou ve srovnání se stávajícím stavem náležitě odůvodněny, nejsou v Návrhu ÚPmB vymezeny jako „plochy změn", ačkoli se jedná o změnu využití stabilizovaného území, a představují zásah do legitimního očekávání Podatele a porušení principu kontinuity územního plánování.

Dle Podatele by v souladu s cíli a úkoly územního plánování, s principem kontinuity územního plánování a s legitimním očekáváním Podatele bylo vymezení stabilizované plochy bydlení B/v1 na části Dotčeného území, tvořeného pozemky parc. č. [redacted] a převážnou částí pozemku parc. č. [redacted] a částí pozemku parc. č. [redacted] vše v k.ú. Bohunice, a ponechání zbylé části Dotčeného území (včetně celého pozemku parc. č. [redacted] k.ú. Bohunice) ve stabilizované ploše lesní (L). **Podatel navrhuje, aby pořizovatel prostorové využití Dotčeného území tímto způsobem upravil.**

IV.
Odůvodnění námitek

1. Stávající stav lokality a možná zástavba dle platného územního plánu statutárního města Brna

Dle platného územního plánu statutárního města Brna, vyhlášeného obecně závaznou vyhláškou statutárního města Brna č. 2/2004 o závazných částech Územního plánu města Brna, ve znění pozdějších předpisů (dále jen „**Platný ÚPmB**") jsou pozemky tvořící Dotčené území regulovány následovně:

- pozemky parc. č. [redacted] vše v k.ú. Bohunice, na kterých se již nyní nachází rodinný dům, jsou zařazeny do stabilizované plochy čistého bydlení (BC), ve které je podíl hrubé podlažní plochy (dále jen „HPP") bydlení větší než 80%. V této ploše je přípustné umístění staveb pro bydlení (včetně domů s pečovatelskou službou) a jako jejich součást (tj. 80% HPP objektu musí sloužit bydlení) je možné umístění též obchodů a nerušících provozoven služeb sloužících denním potřebám obyvatel předmětného území (tj. provozovna, která svou kapacitou a druhem nabízených služeb není závislá na zákaznících z jiné části města)[61] anebo jednotlivých zařízení administrativy.[62] Podmíněně přípustné jsou též monofunkční objekty (tj. bez ohledu na procentuální skladbu funkcí umístěných v objektu – za podmínky, že se svým objemem nevymykají charakteru budov v lokalitě), jako jsou malá ubytovací zařízení, nerušící provozovny obchodu, veřejného stravování a služeb, sloužící denní potřebě obyvatel předmětného území, stavby pro kulturní, sociální, zdravotnické, školské

[61] Platný ÚPmB, textová část, str. 15.
[62] Platný ÚPmB, textová část, str. 21.

a sportovní účely za podmínky, že jejich provoz nenaruší obytnou pohodu v lokalitě.[3] Jiné druhy staveb jsou vyloučeny.

- pozemky parc. č. [redacted] vše v k.ú. Bohunice, jsou zařazeny do stabilizované plochy krajinné zeleně všeobecné (KV), přičemž rozvoj této plochy je řízen primárně přírodními procesy a plošná regulace je cílena na ochranu přírodních procesů v krajině. Jedná se současně o plochu nestavební – volnou, ve které je přípustnost nebo podmíněná přípustnost výstavby objektů omezena a regulována účelem využití, přípustné jsou obecně podzemní liniové stavby technické infrastruktury včetně souvisejících zařízení, podzemní liniové dopravní stavby (v Dotčeném území se žádné nenachází ani nejsou vyznačeny) a stavby přípojek technické infrastruktury, podmíněně přípustné jsou jiné druhy podzemních staveb, pokud mají být budovány ve veřejném zájmu a pokud funkce stavby bude v souladu s regulativy.[4] V plochách KV jsou dále přípustné (kromě přirozených, přírodě blízkých dřevinných porostů, travních porostů bez dřevin či bylino-travnaté lady, květnaté louky apod.) pouze vodohospodářské stavby a stavby protipovodňových opatření se zachováním vegetační složky. Dále jsou přípustné pěší a cyklistické stezky, drobné sakrální stavby a drobné stavby pro vzdělávací a výzkumnou činnost.[5]

  Skutečnost, že se jedná o stabilizovanou plochu, pak znamená, že se jedná o dílčí část území, ve kterém se stávající účel a intenzita využití nebude zásadně měnit.

- pozemky parc. č. [redacted] a severní části pozemků parc. č. [redacted] vše v k.ú. Bohunice, jsou zařazeny do návrhové plochy krajinné zeleně všeobecné (KV), tedy do plochy, kde se předpokládá změna účelu nebo intenzity využití. Podmíněně přípustné je *„dočasné využití existujících objektů a volných ploch pro funkci, která nebude v rozporu s funkčním využitím okolních ploch, za podmínky, že způsob využití umožní bezodkladné navrácení pozemku pro realizaci zeleně."*[6] Nepřípustné je umístění reklamních staveb.

Dotčené území se navíc nachází prakticky celým svým rozsahem v oblasti bývalé skládky, což dle názoru podatele znamená, že se jedná o území staticky nestabilní a tedy nevhodné pro bytovou (ev. jakoukoli jinou) zástavbu (podatel nevylučuje, že zástavba i na bývalé skládce možná je, avšak musí jí předcházet provedení sondáže). Současně se všechny výše uvedené pozemky tvořící Dotčené území (vyjma pozemků parc. č. [redacted] a prakticky celého pozemku parc. č. [redacted] vše v k.ú. Bohunice), nachází ve volné ploše se zvláštním režimem, jejíž účel využití je stanoven jmenovitě – v tomto případě podle výkresu „U6 Ochranné režimy" se jedná o významný krajinný prvek ve smyslu § 3 odst. 1 písm. b) zákona č. 114/1992 Sb., o ochraně přírody a krajiny, ve znění pozdějších předpisů (dále jen „ZOPK"), tedy o ekologicky, geomorfologicky nebo esteticky hodnotnou část krajiny utvářející její typický vzhled nebo přispívající k udržení její stability. Podle § 4 odst. 2 ZOPK jsou významné krajinné prvky chráněny před poškozováním a ničením. *„Využívají se pouze tak, aby nebyla narušena jejich obnova a nedošlo k ohrožení nebo oslabení jejich stabilizační funkce. K zásahům, které by mohly vést k poškození nebo zničení významného krajinného prvku nebo ohrožení či oslabení jeho ekologicko-stabilizační funkce, si musí ten, kdo takové zásahy zamýšlí, opatřit závazné stanovisko orgánu ochrany přírody. Mezi takové zásahy patří zejména umisťování staveb, pozemkové úpravy, změny kultur pozemků, odvodňování pozemků, úpravy vodních toků a nádrží a těžba nerostů."*

Dotčené území se nachází převážně v klidové zóně, jak je vymezena ve výkrese „U3 – systém ochrany prostředí – ekologické zóny 1:25000", kdy je cílem regulace *„ochrana přírodního charakteru území, ochrana krajinných procesů a vyhovující stav prostorotvorných prvků v území."* Výkres odkazuje ohledně funkcí v zóně na regulaci týkající se ploch krajinné zeleně všeobecné (KV) s tím, že charakter vegetačních objektů není regulován, provozní stavby a intenzivní využití území mohou být přípustné pouze výjimečně. Část pozemků parc. č. [redacted] a převážná část pozemku parc. č. [redacted] vše v k.ú. Bohunice, se nachází také v zóně ekologické stability, tedy v zóně, ve které je cílem regulace obnova ekologické stability území, přípustné jsou pouze vegetační úpravy blízké přírodě a jakákoli výstavba je nepřípustná.

[3] Platný ÚPmB, textová část, str. 21.
[4] Platný ÚPmB, textová část, str. 30.
[5] Platný ÚPmB, textová část, str. 30-31.
[6] Platný ÚPmB, textová část, str. 30.

2. Stav dle Návrhu ÚPmB

Podle textové části Návrhu ÚPmB a grafické části 2.1 - hlavní výkres 1:10000 je Dotčené území zařazeno do stabilizovaných ploch, tedy ploch, kde *„územním plánem stanovené využití území vychází z jeho dosavadního charakteru a potvrzuje jej, nebo na něj bezprostředně navazuje. Jedná se o území, ve kterých se stávající účel využití území nebude zásadním způsobem měnit (podmínky funkčního využití území stanovené v plochách s rozdílným způsobem využití jsou v principu shodné se současným stavem).“* To ovšem neznamená, že by ve stabilizovaném území (tvořeném stabilizovanými plochami) nešlo změnit intenzitu využití území – změna je možná, pokud to umožňuje specifikace prostorového uspořádání, přičemž jsou možné modernizace, revitalizace, přestavby a dostavby, včetně dopravní a technické infrastruktury a veřejných prostranství.[7] Návrh ÚPmB *„ve stabilizovaných plochách umožňuje a podporuje intenzifikaci území (proluk, dostaveb apod.) při zachování struktury a přiměřeného měřítka.“*[8]

Pozemky parc. č. [redacted] převážná část pozemku parc. č. [redacted] a část pozemku parc. č. [redacted] vše v k.ú. Bohunice, jsou zařazeny do stabilizované plochy veřejné vybavenosti (V) s použitými regulativy struktury zástavby areálové (a) a výškové úrovně zástavby (3). Plochy veřejné vybavenosti jsou součástí koncepce občanského vybavení, založené na *„zachování a rozvoji sítě služeb, které plní občanskou funkci tak, aby bylo fungování města udržitelné a kvalita prostředí byla zvyšována.“*[9] Plochy veřejné vybavenosti jsou hájeny pro občanské vybavení zřizované nebo užívané ve veřejném zájmu a mají plnit jinou funkci, než plochy komerční vybavenosti, plochy nákupních center a zvláštních areálů a plochy sportu. Tomu ostatně odpovídají podmínky využití těchto ploch: hlavní je využití pro občanské vybavení veřejného charakteru (tj. pro školství, zdravotnictví, sociální péči, kulturu, veřejnou správu, pohřebnictví apod.), přípustné je *„využití související, podmiňující nebo využití sloužící záměrům hlavnímu využití; bydlení jako součást využití, které slouží záměrům hlavního využití, je přitom přípustné jen za podmínky integrace v záměrech hlavní funkce.“*[10] Z toho plyne, že v Dotčeném území by mohly být umístěny byty pouze jako součásti víceúčelových budov. Nepřípustné je využití ploch (V) pro areály, pro které se vymezují plochy občanského vybavení X (tj. nákupní a zábavní centra a zvláštní areály).

Regulativ struktury zástavby – areálová zástavba (a) – umožňuje na Dotčeném území v ploše (V) umisťovat oplocené nebo veřejně přístupné areály (nebo jejich kombinace). Z regulativu je zřejmé, že tato struktura zástavby nemusí být umisťována pouze v plochách veřejné vybavenosti, ale lze ji umístit i v jiných plochách.[11] V rámci tohoto regulativu lze v Dotčeném území umisťovat různorodou zástavbu s ohledem na účel budov s tím, že *„budovy jsou většího měřítka, popř. různé velikosti, a jsou zpravidla volně umístěné v ploše areálů.“*

Regulativ výškové úrovně zástavby – úroveň (3) – pak v Dotčeném území v ploše (V) umožňuje umisťovat budovy vysoké 6 až 16 m, což je výšková úroveň odpovídající městské zástavbě, obytným sídlištím nebo jejich částem a areálům. Protože se navíc Dotčené území nachází ve výše uvedených stabilizovaných plochách, mohou být stavby vyšší až o 2 m nad maximální výšku stanovenou ve výškové úrovni, za podmínky, že taková výška odpovídá výškovému charakteru výstavby dané ulice (tj. převládajícími výškami staveb v dané ulici nebo výškami v ulici zčásti založenými a pro danou ulici zjevně urbanisticky vhodnými; zjevné urbanistické excesy v dané ulici přitom nejsou pro výškový charakter výstavby určující). Aplikace dalších specifických pravidel pro určování výšky staveb ve stabilizovaných plochách, které se vyznačují nestejnorodou výškovou úrovní zástavby (a která by mohla vést k umístění nižších staveb), je přitom v případě umisťování staveb v Dotčeném území nejednoznačná.[12]

Zbývající pozemky, tj. pozemky parc. č. [redacted] části pozemků parc. č. [redacted] vše v k.ú. Bohunice, jsou zařazeny do stabilizované plochy lesní (L). Tyto plochy slouží k zajištění *„optimálních podmínek pro ochranu a rozvoj přírodních a krajinných hodnot, zejména v nezastavěném území,“*[13] které mají plnit ekologickou a relaxační funkci. Lesní plochy (L) jsou součástí koncepce uspořádání krajiny.[14] Základním cílem koncepce uspořádání krajiny je přitom *„podpora trvale udržitelného rozvoje území, zahrnujícího zachování stávajících estetických, ekologických a rekreačních kvalit krajiny a jejich další rozvoj a podporu*

[7] Návrh ÚPmB, textová část, s. 21.
[8] Návrh ÚPmB, textová část, s. 17.
[9] Návrh ÚPmB, textová část, s. 39.
[10] Návrh ÚPmB, textová část, s. 56.
[11] Návrh ÚPmB, textová část, s. 64.
[12] Návrh ÚPmB, textová část, s. 66.
[13] Návrh ÚPmB, textová část, s. 20.
[14] Návrh ÚPmB, textová část, s. 43.

mimoprodukčních funkcí krajiny. Koncepce uspořádání krajiny působí synergicky s urbanistickou koncepcí města a umožňuje jeho harmonický rozvoj."[15]

Lesní plochy (L) jsou vymezeny za účelem zajištění plnění produkčních a mimoprodukčních funkcí lesa (jedná se o hlavní využití těchto ploch).[16] Přípustné je využití související, podmiňující nebo doplňující hlavní využití. Podmíněně přípustné je pak využití těchto ploch pro sportovní či rekreační účely, avšak za podmínky, že je takové využití slučitelné s hlavním využitím, nenaruší funkci lesa a nejedná se o budovy (což souvisí s tím, že lesní plochy obecně nejsou určeny k umisťování staveb).[17] Nepřípustné využití není specificky stanoveno.

V lesních plochách není možné umisťovat stavby. Návrh ÚPmB z tohoto zákazu stanoví pouze dvě výjimky: první výjimka se týká stávajících objektů pro individuální rekreaci a bydlení (ev. stávající objekty jiného využití), u nichž nesmí být zvětšována zastavěná plocha staveb, ani nesmí být zvyšovány; druhá se týká staveb a zařízení sloužící pro zajištění hlavního, přípustného a podmíněně přípustného využití, za podmínky prokázání plnění či zachování zájmů na úseku správy lesa.

Severní hranice plochy V/a3 kopíruje hranici přírodního zázemí v krajině. Dotčené území se tak minimálně částí pozemků parc. č. [redacted] nachází v tzv. přírodním zázemí v krajině, vymezené v grafické části Návrhu ÚPmB „5.0 Principy uspořádání krajiny – schéma 1:25000" tmavě zelenou svislou šrafurou. Vymezení přírodního zázemí v krajině je přitom součástí tzv. principů uspořádání krajiny, sloužících k *„zajištění ochrany hlavních krajinných hodnot."*[18] Území přírodního zázemí v krajině přitom představuje *„území s mimořádnými přírodními, kulturními a krajinotvornými hodnotami, vymezená za účelem ochrany území před nepřiměřeným stavebním rozvojem, který by ohrozil existenci stávajících hodnot. Mimořádnými přírodními, kulturními a krajinotvornými hodnotami se rozumí zejména v dané lokalitě typické prostorové a druhové uspořádání bioty; v případě překryvu nad plochami stavebními pak zejména návaznosti tohoto uspořádání na volnou krajinu (popř. přírodní zázemí v zástavbě) a zastavěné části města, s cílem dosáhnout uměřeného a vhodného přechodu (přechodového území) mezi zástavbou a přírodním zázemím a podpořit pronikání krajinné zeleně do města a propojování se systémem sídelní zeleně."*[19]

Pouze pro úplnost Podatel uvádí, že se Dotčené území nenachází v žádné Rozvojové lokalitě, jak je definuje Návrh ÚPmB, textová část, na str. 21.

3. K jednotlivým námitkám

3.1 Možný zásah do pohody bydlení

Návrh ÚPmB umožňuje v části Dotčeného území, totiž na pozemcích parc. č. [redacted] převážné části pozemku parc. č. [redacted] a části pozemku parc. č. [redacted] vše v k.ú. Bohunice, zařazených do plochy občanské vybavenosti V/a3 umístit na těchto pozemcích stavbu občanské vybavenosti areálové struktury o výšce 6 – 16 m, resp. až 18 m. Návrh ÚPmB tak představuje poměrně zásadní změnu využití uvedené části Dotčeného území, které je podle Platného ÚPmB zařazeno v části odpovídající pozemkům parc. č. [redacted] vše v k.ú. Bohunice v ploše čistého bydlení (BC), na které se již nyní nachází rodinný dům, v části odpovídající pozemkům parc. č. [redacted] vše v k.ú. Bohunice, pak v ploše krajinné zeleně všeobecné (KV), ve které není možné umisťovat prakticky žádné stavby.

Změnou zařazení pozemků parc. č. [redacted] převážné části pozemku parc. č. [redacted] a části pozemku parc. č. [redacted] vše v k.ú. Bohunice, **je tak umožněno jednak zredukovat stávající zeleň nacházející se na ploše (KV), jednak umístit na tyto pozemky budovu většího měřítka**, například multifunkční komplex sloužící kromě umístění občanské vybavenosti též bydlení. Umístěním takové stavby, kterou Návrh ÚPmB připouští a její umístění by tak bylo v souladu s Návrhem ÚPmB, by došlo k zásadnímu zhoršení tzv. „pohody bydlení", resp. „kvality prostředí"[20] obyvatel sousedních bytových domů Live Up I a Live Up II (dále jen „pohoda bydlení"). Pohoda bydlení byla definována např. rozsudkem Nejvyššího správního soudu ze dne 2. 2. 2006, č.j. 2 As 44/2005-116, jako: *„souhrn činitelů a vlivů, které přispívají k tomu, aby bydlení bylo zdravé a vhodné pro všechny kategorie uživatelů, resp. aby byla vytvořena vhodná atmosféra klidného bydlení; pohoda bydlení je v tomto pojetí dána zejména kvalitou jednotlivých složek*

[15] Návrh ÚPmB, textová část, s. 42.
[16] Návrh ÚPmB, textová část, s. 44.
[17] Návrh ÚPmB, textová část, s. 62.
[18] Návrh ÚPmB, textová část, s. 42.
[19] Návrh ÚPmB, textová část, s. 42.
[20] Pojem „pohoda bydlení" je obsahově totožný s pojmem „kvalita prostředí", jak potvrdil Nejvyšší správní soud v rozsudcích ze dne 27. 10. 2016, č.j. 2 As 174/2016-20 a ze dne 20. 1. 2020, č.j. 1 As 287/2019-28.

životního prostředí, např. nízkou hladinou hluku (z dopravy, výroby, zábavních podniků, ze stavebních prací aj.), čistotou ovzduší, přiměřeným množstvím zeleně, nízkými emisemi pachů a prachu, osluněním apod.; pro zabezpečení pohody bydlení se pak zkoumá intenzita narušení jednotlivých činitelů a jeho důsledky, tedy objektivně existující souhrn činitelů a vlivů, které se posuzují každý jednotlivě a všechny ve vzájemných souvislostech." Nejvyšší správní soud dále v citovaném rozsudku uvádí, že *„správní orgán při posuzování zda je v konkrétním případě pohoda bydlení zajištěna, nemůže ovšem zcela abstrahovat ani od určitých subjektivních hledisek daných způsobem života osob, kterých se má stavba, jejíž vliv na pohodu bydlení je zkoumán, dotýkat; podmínkou zohlednění těchto subjektivních hledisek ovšem je, že způsob života dotčených osob a jejich z toho plynoucí subjektivní nároky na pohodu bydlení nevybočují v podstatné míře od obecných oprávněně požadovatelných standardů se zohledněním místních zvláštností dané lokality.*" V rozsudku ze dne 31. 7. 2013, č.j. 1 As 33/2013-58 NSS uvádí, že smyslem „pohody bydlení" coby jednoho z nároků, které musí být zohledněny při umisťování staveb, je zachování *„zdravého a vhodného prostředí pro všechny kategorie uživatelů, resp. aby byla vytvořena vhodná atmosféra klidného bydlení bez ohledu na případné zamýšlené stavební či jiné aktivity…právní úprava obsažená ve StavZ má vzniku takového stavu předcházet (konkrétně vlivem uskutečnění a užívání stavby).*" Podatel již nyní podotýká, že ačkoli se v citovaných rozsudcích NSS zabývá pohodou bydlení, resp. kvalitou prostředí, v kontextu konkrétních záměrů umisťovaných v území a požadavků vyhlášky Ministerstva pro místní rozvoj č. 501/2006 Sb., o obecných požadavcích na využívání území, ve znění pozdějších předpisů (dále jen „vyhláška č. 501/2006 Sb."), neznamená to, že by nebylo možné namítat zásah do pohody bydlení už v souvislosti s Návrhem ÚPmB, neboť právní předpisy zohledňují pohodu bydlení už při vymezování ploch v rámci územních plánů (srov. § 4, 5 a 8 vyhlášky č. 501/2006 Sb.).

Z dosud uvedeného podle názoru Podatele plyne, že **pojem „pohoda bydlení" zahrnuje celou řadu činitelů, mezi které lze zařadit též případné stínění (úbytek oslunění) umístěnou stavbou a také zhoršení výhledu z bytu Podatele**, jak plyne z rozsudku Nejvyššího správního soudu ze dne 1. 11. 2012, č.j. 8 As 27/2012-113, podle něhož: *„Mezi jednotlivé činitele ovlivňující pohodu bydlení (kvalitu prostředí) náleží také podstatné snížení odstupové vzdálenosti mezi budovami…omezení výhledu…protože i tyto složky se na pohodě bydlení podílejí.*" V uvedeném rozsudku pak NSS mezi činitele ovlivňující pohodu bydlení zařadil také: *„podstatné snížení odstupové vzdálenosti mezi budovami, úbytek oblohové složky, omezení výhledu, a tedy i míra oslunění a osvětlení bytu, a narušení soukromí, protože i tyto složky se na pohodě bydlení podílejí.*" **Podatel proto přikládá k této námitce fotodokumentaci, ze které je zřejmé, jaký vliv by umístění stavby vysoké 16 m** (přičemž není vyloučeno ani umístění stavby vysoké až 18 m) **na části Dotčeného území zařazeného do plochy V/a3 mělo z hlediska výhledu do krajiny** (a samozřejmě i z hlediska úbytku oslunění, oblohové složky a možného narušení soukromí) ve **směru od bytových domů Live Up I a Live Up II ke stávajícímu rodinnému domu** (tj. výhled východním směrem, viz přiložená fotodokumentace, první dvě fotografie).

Zásah do pohody bydlení pak Podatel dále spatřuje ve snížení množství zeleně v Dotčeném území, ve zvýšení hlukové a prachové zátěže v důsledku zvýšení dopravy v Dotčeném území za účelem zajištění dopravní obslužnosti nové výstavby přičemž v tomto ohledu poukazuje na rozsudek NSS ze dne 16. 11. 2007, č.j. 5 As 33/2007-68, z něhož vyplývá, že narušení pohody bydlení může být způsobeno obtěžováním hlukem a dalšími imisemi, např. zvýšeným pohybem osob, případně při poskytování služeb odpovídajících veřejné občanské vybavenosti. Ostatně i z rozsudku NSS ze dne 31. 5. 2011, č.j. 2 As 34/2010-99 vyplývá, že z hlediska posouzení pohody bydlení je třeba vzít v potaz i samotný provoz stavby a zařízení v ní umístěných, tj. provozní externality, neboť i ty jsou určující pro zhodnocení, zda je zachována pohoda bydlení.

Podatel dále zdůrazňuje, že **podmínkou narušení pohody bydlení není porušení právních předpisů** týkajících se umístění budovy nebo jejího provozu, což potvrdil NSS v rozsudcích ze dne 4. 3. 2009, č.j. 6 As 38/2008-123, a ze dne 10. 5. 2010, č.j. 2 As 6/2010-164. Institut pohody bydlení se uplatní i tam, kde nejsou žádné veřejnoprávní regulativy stanoveny (viz rozsudek NSS ze dne 20. 12. 2012, č.j. 1 As 139/2012-40).

Konečným důsledkem snížené pohody bydlení v bytových domech Live Up I a Live Up II pak bude snížení atraktivnosti dané lokality a pokles tržní ceny jednotlivých bytů, tedy i bytu Podatele. V tom spatřuje Podatel zásah do svých práv, který je oprávněn namítat vůči Návrhu ÚPmB.

Podatel zdůrazňuje, **že negativní důsledky umístění stavby vysoké 16 m na výše uvedených pozemcích** parc. č. [redacted] převážné části pozemku parc. č. [redacted] části pozemku parc. č. [redacted] vše v k.ú. Bohunice, přitom **nelze odmítnout jako čistě hypotetické anebo předčasné, neboť umístění takové stavby umožňuje Návrh ÚPmB** (zatímco Platný ÚPmB umístění takové stavby neumožňuje). Soulad umístění záměru s platným a účinným územním

plánem je přitom nezbytnou podmínkou k umístění a následné realizaci takového záměru (tedy budovy vysoké 16 m), jak plyne z § 90 odst. 1 písm. a) StavZ, podle něhož posuzuje stavební úřad, zda je záměr žadatele v souladu s požadavky StavZ a prováděcích právních předpisů, zejména s obecnými požadavky na využívání území (§ 2 odst. 2 písm. e) StavZ), tedy i zda je záměr v souladu s územním plánem. Podatel proto uplatněním této námitky usiluje o to, aby bylo vymezení ploch v Dotčeném území v Návrhu ÚPmB změněno tak, aby reflektovalo požadavky Podatele na pohodu bydlení, tj. aby Podatel nebyl nucen v budoucnu tytéž námitky uplatňovat v územním řízení o umístění takové budovy.

Podatel proto navrhuje, aby došlo ke změně Návrhu ÚPmB tak, aby pozemky parc. č. [redacted] vše v k.ú. Bohunice, které jsou nyní součástí plochy V/a3, **byly zařazeny do samostatné plochy bydlení B/v1**, která by umožňovala umístit na těchto pozemcích stavby pro bydlení volné struktury s výškovou úrovní 3-7 m, tedy s výškovou úrovní, která by zasahovala do pohody bydlení Podatele jen minimálně. **Zbylé pozemky tvořící Dotčené území** (tj. **pozemky parc. č [redacted] vše v k.ú. Bohunice) by měly být zařazeny do stabilizované plochy lesní (L)**, což by lépe odpovídalo jejich stávajícímu zařazení v rámci Platného ÚPmB.

Vymezení této plochy pro bydlení B/v1 by bylo v souladu s § 3 odst. 1 vyhlášky č. 501/2006 Sb. (samotná rozloha takové plochy má zhruba 6421 m^2, plocha zohledňuje požadavky na kvalitu bydlení). Vymezení takovéto plochy v Návrhu ÚPmB přitom nevylučuje umístění staveb občanské vybavenosti: stavby a zařízení občanského vybavení je podle Návrhu ÚPmB přípustné[21] kromě ploch veřejné vybavenosti (V) umisťovat také v jiných plochách s rozdílným způsobem využití[22] – konkrétně v plochách bydlení (B), v plochách smíšených obytných (C), kde se dokonce jedná o jeden z hlavních způsobů využití těchto ploch, totiž *„pro občanské vybavení vymezené v plochách označených V a W, přičemž záměry pro maloobchod jsou přípustné s omezením do 1 500 m2 prodejní plochy"*,[23] v plochách komerční vybavenosti (W), kde se jedná o jeden z hlavních způsobů využití, neboť v plochách komerční vybavenosti lze umístit všechny záměry uvedené v hlavním využití pro plochy veřejné vybavenosti (mezi těmito plochami tak v tomto ohledu není rozdíl). Rovněž podle § 4 odst. 2 vyhlášky č. 501/2006 Sb. lze v ploše bydlení umístit další stavby a zařízení, které nesnižují kvalitu prostředí a pohodu bydlení ve vymezené ploše, jsou slučitelné s bydlením a slouží zejména obyvatelům v takto vymezené ploše.

Konečně vymezení takové plochy by umožňovalo realizaci alespoň části záměru srovnatelného např. se záměrem společnosti FINTIME, s.r.o., která již v minulosti požádala zastupitelstvo městské části Brno-Bohunice o vyjádření se k návrhu na pořízení změny Platného ÚPmB ze dne 12. 7. 2017, spočívající ve změně stávajících ploch BC a KV v Dotčeném území na návrhovou plochu BC s indexem podlažní plochy 0,8 a dále ve zrušení stávající veřejné zeleně.

3.2 Nedodržení požadavků kladených na územní plánování, resp. na územní plán

Podle názoru Podatele je nutné v Návrhu ÚPmB, resp. v nastavení regulativů omezujících dosavadní využití území, zohlednit i širší vztahy v území, jak předpokládá § 18 odst. 2 StavZ, podle něhož územní plánování (pod které pořizování územního plánu statutárního města Brna spadá zcela jednoznačně) *„zajišťuje předpoklady pro udržitelný rozvoj území soustavným a komplexním řešením účelného využití a prostorového uspořádání území s cílem dosažení obecně prospěšného souladu veřejných a soukromých zájmů na rozvoji území. Za tím účelem sleduje společenský a hospodářský potenciál rozvoje."* Cílem územního plánování je vzájemná věcná i časová koordinace veřejných zájmů mezi sebou a se soukromými zájmy v řešeném území.[24] Předpokládá se tedy komplexní posuzování uspořádání území, což dále rozvíjí § 19 odst. 1 StavZ, když řadí mezi úkoly územního plánování také stanovení koncepce rozvoje území, včetně urbanistické koncepce s ohledem na hodnoty a podmínky území (§ 19 odst. 1 písm. b) StavZ), stanovení urbanistických, architektonických a estetických požadavků na využívání a prostorové uspořádání území a na jeho změny, zejména na umístění, uspořádání a řešení staveb a veřejných prostranství (§ 19 odst. 1 písm. d) StavZ), stanovení podmínek pro provedení změn v území, zejména pak pro umístění a uspořádání staveb s ohledem na stávající charakter a hodnoty území a na využitelnost navazujícího území (§ 19 odst. 1 písm. e) StavZ), a uplatňování poznatků zejména z oborů architektury, urbanismu, územního plánování a ekologie a památkové péče (§ 19 odst. 1 písm. o) StavZ). Tomu odpovídá § 43 odst. 1 StavZ, vymezující obsah územního plánu, a příloha č. 7 vyhlášky č.

---

[21] Jedná se o tzv. přípustné využití, vymezené v Návrhu ÚPmB, textové části, na str. 54: *„využití pro účel odlišný, než je hlavní využití, který však není s hlavním využitím v rozporu; umožňuje činnosti, stavby a zařízení, které budou s hlavním způsobem využití související, doplňující nebo podmiňující."*
[22] Návrh ÚPmB, textová část, s. 40.
[23] Návrh ÚPmB, textová část, s. 56.
[24] Machačková, J. a kol. Stavební zákon. Komentář. 3. vydání. Praha: C. H. Beck, 2018, s. 80.

500/2006 Sb., o územně analytických podkladech, územně plánovací dokumentaci a způsobu evidence územně plánovací činnosti, ve znění pozdějších předpisů, která obsah územního plánu dále konkretizuje.

Návrh ÚPmB stanoví jako svůj hlavní cíl *„dosažení vyváženosti a flexibility všech jevů a prvků, které jsou pro tvorbu územního plánu určující. Základní koncepce rozvoje území města vychází z aktuálních koncepčních a strategických dokumentů města Brna."* [25] Návrh ÚPmB má dále mimo jiné sledovat *„rovnováhu mezi zastavěným územím a jeho rozvojovým potenciálem a výjimečným přírodním zázemím města a jeho ochranou...Přírodní zázemí je základní podmínkou pro udržení ekologické stability města a je chráněno především vymezením přírodního zázemí v krajině, přírodního zázemí v zástavbě a ochranou os propojení přírodního zázemí."*[26] Dále Návrh ÚPmB *„chrání a rozvíjí urbanistické a přírodní hodnoty města."*[27] Uvedené cíle se pak mají odrážet v urbanistických hodnotách a architektonickém pojetí.

3.2.1 Urbanistické požadavky

Co se týká urbanistické koncepce, ta je *„...stanovena pro město jako celek a stanovuje požadavky jak na zastavitelné plochy, tak na plochy přestaveb a změn v krajině a na stabilizovaná území, zejména prostřednictvím funkčních a prostorových regulativů."*[28] Mezi základní principy urbanistické koncepce statutárního města Brna patří mimo jiné *„preference intenzifikace a transformace přestavbových území zejména v širším centrum Brna před zastavěním volných ploch."* Pojem „přestavbové území" není v Návrhu ÚPmB definován, lze však dovodit, že by se mělo jednat o plochy přestavby, přičemž plochy přestavby jsou zahrnuty do tzv. rozvojových lokalit (tedy ucelených, graficky vymezených částí území města Brna, která jsou územním plánem určená k přestavbě nebo zástavbě a která jsou vymezena v grafické části Návrhu ÚPmB 1.0 Výkresu základního členění).[29] **Dotčené území však není „přestavbovým územím", není rozvojovou lokalitou, a to navzdory faktu, že vymezení plochy veřejné vybavenosti V/a3** na pozemcích parc. č. [redacted] převážné části pozemku parc. č. [redacted] a části pozemku parc. č. [redacted] vše v k.ú. Bohunice, **znamená podstatnou změnu využití těchto pozemků ve srovnání s Platným ÚPmB** (viz výše), totiž **intenzifikaci využití těchto pozemků ve srovnání se stávajícím využitím**, a **Návrh ÚPmB by tak** podle názoru Podatele **měl tuto část Dotčeného území vymezit jako samostatnou rozvojovou lokalitu** podobně, jako je vymezena nejbližší rozvojová lokalita „Be-7 Netroufalky". To by s sebou neslo nutnost podrobněji vymezit uvedenou část Dotčeného území jako přestavbovou lokalitu v „kartách lokalit" a odůvodnit navrženou změnu využití odpovídající části Dotčeného území, což **by bylo v souladu jednak s § 43 odst. 1 StavZ**, podle něhož: *„územní plán...vymezí zastavěné území, plochy a koridory, zejména zastavitelné plochy, plochy změn v krajině a plochy vymezené ke změně stávající zástavby, k obnově nebo opětovnému využití znehodnoceného území (dále jen „plocha přestavby"), pro veřejně prospěšné stavby, pro veřejně prospěšná opatření a pro územní rezervy a stanoví podmínky pro využití těchto ploch a koridorů."*, jednak se základním principem urbanistické koncepce dle Návrhu ÚPmB.

Zásady urbanistické kompozice jsou podrobněji popsány v odůvodnění Návrhu ÚPmB, podle kterého je třeba respektovat zásady urbanistické kompozice, zejména: ***„Posilovat záměry směřující k žádoucí výškové hladině v území, její případné gradaci*** *(chápané jako zesilování, nebo zeslabování určitého účinku),* ***kontrastu*** *(zejména na žádoucích rozhraních)* ***a umisťování lokálních dominant****. Prostorové uspořádání města v jeho krajinném rámci je utvářeno na základě principů, které je třeba dodržovat a posilovat, popř. prověřit podrobnější územně plánovací dokumentací."*[30] Dále je uvedena zásada: ***„Usilovat o dodržování dlouhodobě založených kompozičních principů, jakými jsou*** *pohledy na významné dominanty,* ***průhledy územím, komponované pohledy****, urbanistické osy, pohledové osy, vyhlídkové body a stanoviště, cílové pohledy (tzv. point de vue), veduta města, panorama města apod."* [31] Konečně je zmíněna též zásada: *„Respektovat obecné principy tvorby městské krajiny jakými jsou měřítko a proporce, přiměřenost, rytmus, symetrie a asymetrie a další."* [32]

Podle těchto zásad urbanistické kompozice by mělo být Dotčené území zařazeno do takových ploch, resp. být podřazeno takovým regulativům v Návrhu ÚPmB, které by umožnily dosáhnout jednak žádoucí gradace v podobě zeslabování účinku stávajících několikapatrových staveb v okolí Dotčeného území – bytových domů Live Up I a II a ubytovny zdravotních sester – na okolní plochy zeleně, **jednak by umožnily zachovat stávající průhled**

[25] Návrh ÚPmB, textová část, s. 17.
[26] Návrh ÚPmB, textová část, s. 17.
[27] Návrh ÚPmB, textová část, s. 17.
[28] Návrh ÚPmB, textová část, str. 19.
[29] Návrh ÚPmB, textová část, str. 13.
[30] Odůvodnění textové části Návrhu ÚPmB, str. 147.
[31] Odůvodnění textové části Návrhu ÚPmB, str. 147.
[32] Odůvodnění textové části Návrhu ÚPmB, str. 147.

územím, totiž průhled z bytových domů Live Up I a II směrem k hradu Špilberk a ke Žlutému kopci, kde je viditelná veduta města (viz přiložená fotodokumentace). Takové zařazení Dotčeného území by tudíž bylo v souladu s obsahem Návrhu ÚPmB, podle nehož: *„**Z hlediska urbanistické kompozice jsou důležité pohledově významné plochy**, které chrání území pohledově exponovaná především ve směru z města do volné krajiny a významným způsobem se podílí na celkovém obrazu města…**ÚPmB dále specificky chrání pohledy na vedutu města a pohledově významná území**, která jsou mimořádně hodnotná vzhledem k celkovému obrazu města a krajinnému rázu městské krajiny."* [33] Tomu pak odpovídá odůvodnění Návrhu ÚPmB, když uvádí, že: *„Ve městě Brně se nachází řada území s vysokou hodnotou urbanistického prostředí. Tato území je nutné chránit proti zásahům znehodnocujícím podstatu jejich urbanistické kvality zejména ve smyslu charakteru a uspořádání jejich veřejných prostranství a podstaty jejich výškového uspořádání…**Prostorový obraz území města určeného k zástavbě je charakterizován zejména těmito prvky**: urbanizačním jádrem města na vyvýšeninách ležících na rozhraní dvou rozdílných krajinných typů; **výrazným motivem brněnské veduty, tj. společným působení přírodních vrchů a stavebních dominant Petrova a Špilberku a Žlutého kopce**; radiálně okružním komunikačním systémem a na jeho skeletu vzniklé stavební struktuře; kompaktním způsobem zástavby kolem historického jádra města; svébytnou identitou městských subcenter; pronikáním výběžků vysočin ze severu a západu hluboko do území města. **Ochranu těchto prvků je nutné zajistit zejména při posuzování přípustnosti výškových staveb v území určeném k zástavbě**."*[34] Ačkoli navržená plocha V/a3 neumožňuje na části Dotčeného území umístit výškové stavby (tj. stavby vysoké alespoň 40 m),[35] z odůvodnění Návrhu ÚPmB vyplývá, že ochranu uvedených prvků charakterizujících prostorový obraz města Brna je nutné zajistit i při posuzování jiných než výškových staveb (viz slovo „zejména"), tedy i při posuzování možného umístění staveb vysokých „pouze" 6 – 16 m, zasahujících do horizontu např. při pohledu z hradu Špilberk nebo ze Žlutého kopce směrem k areálu bohunického kampusu. Návrh ÚPmB totiž nechrání pouze pohledy na vedutu města, ale i pohledy opačným směrem. Dotčené území se přitom nachází těsně za hranicí pohledově významného území (viz výkres „5.0 Principy uspořádání krajiny – schéma 1:25000") a nelze vyloučit, že by nevhodně umístěná zástavba na horizontu mohla tyto pohledy směrem z města narušit. Podatel v této souvislosti poukazuje na fakt, že část Dotčeného území zahrnutého v Návrhu ÚPmB do plochy V/a3 se nachází ve výšce 265-275 m.n.m., přičemž okolní terén směrem k hradu Špilberk a ke Žlutému kopci je nižší (klesá z 265 m.n.m. až na 205 m.n.m.) a ani okolní kopce takovému pohledu z centra města nebrání (viz turistické mapa se zakreslením vrstevnic a přiložená fotodokumentace).

3.2.2 Navržená struktura zástavby

Urbanistická koncepce předpokládá ovlivnění prostorového uspořádání města Brna. **Uspořádání struktury města je v Návrhu ÚPmB stanoveno prostřednictvím dvou regulativů: specifikace struktury zástavby a specifikace výškové úrovně zástavby.**[36] *„Cílem specifikace prostorového uspořádání zástavby základních ploch je dosáhnout kvalitního zapojení zástavby do stavební struktury města a ochrana přírodních a krajinných hodnot města. Struktura je určena vždy v souladu s koncepční zásadou vyváženého města, s polycentrickou strukturou, intenzivně využívajícího zejména svá centrální území."*[37] Dále platí, že specifikace ve stabilizovaných plochách (tedy i v plochách, ve kterých je zařazeno Dotčené území): *„**slouží zejména pro popis struktury jako takové a je vodítkem při přiměřené intenzifikaci území v procesech přestaveb, nástaveb a dostaveb objektu a proluk v základní ploše**. Dalším důvodem pro specifikaci stabilizovaných území je popis charakteristické struktury širšího celku, který je možné využít zejména u navazujících návrhových ploch pro definování vhodného řešení sousedících rozhraní, doplnění struktury popř. pro řešení kompozičních a dalších principů (výšková gradace…) apod."* Podle odůvodnění Návrhu ÚPmB je účelem stanovení urbánní struktury *„vytvoření struktury zástavby města odpovídající danému místu, harmonicky zapojené do přírodního a krajinného prostředí, a vytvoření kvalitní a hierarchizované struktury veřejných a soukromých prostranství umožňující jak obsluhu území, tak pobyt a rekreaci."*[38] **Vymezení typu struktury zástavby v Návrhu ÚPmB tedy není samoúčelné, ale má** (spolu s typem plochy a se specifikací výškové úrovně zástavby) **podstatný vliv na to, jaké stavby budou ve stabilizované ploše umístěny, a to s ohledem na vytvoření zástavby odpovídající danému místu ve výše uvedeném smyslu.**

Část Dotčeného území, zařazená do plochy veřejné vybavenosti V/a3, předpokládá umístění areálové zástavby (a). Ta je vymezena v Návrhu ÚPmB jako *„urbánní struktura zástavby oplocených nebo veřejně přístupných areálů nebo jejich kombinací. Je stanovena zejména v plochách výroby, sportu, veřejné a komerční vybavenosti."*[39] Odůvodnění Návrhu

[33] Návrh ÚPmB, textová část, str. 19.
[34] Odůvodnění textové části Návrhu ÚPmB, str. 154.
[35] Odůvodnění textové části Návrhu ÚPmB, str. 155.
[36] Viz Odůvodnění textové části Návrhu ÚPmB, str. 157.
[37] Odůvodnění textové části Návrhu ÚPmB, str. 158.
[38] Odůvodnění textové části Návrhu ÚPmB, str. 158.
[39] Návrh ÚPmB, textová část, str. 64.

ÚPmB uvádí příklady areálové zástavby (Český technologický park, areál VUT v Brně, areál brněnského výstaviště), přičemž je výslovně zmíněno území mezi ulicemi Jihlavská, Kamenice a Netroufalky, složené z několika areálů. Podle odůvodnění Návrhu ÚPmB je areálová zástavba vymezena zejména (ale ne výhradně) v plochách veřejné a komerční vybavenosti a v plochách výroby, přičemž *„rozdíl mezi volnou a areálovou strukturou je v některých případech poměrně malý a vyhodnocení struktury záleží na širších územních souvislostech a vyhodnocení žádoucího cílového stavu v území."*[40] Naproti tomu struktura volné zástavby je vymezena jako *„urbánní struktura, která zahrnuje převážně modernistickou sídlištní zástavbu a dostavbu v kompaktní zástavbě. Je tvořena zejména kombinací solitérních, převážně rezidenčních budov a objektů občanské vybavenosti. Volná prostranství mezi budovami jsou zpravidla veřejně přístupná s vysokým podílem vegetace. Volná zástavba je stanovena zejména v plochách bydlení, smíšených obytných, veřejné a komerční vybavenosti zpravidla mimo kompaktní území města."*[41] Z odůvodnění Návrhu ÚPmB pak plyne, že struktura volné zástavby je tvořena samostatně stojícími objekty různých kategorií (bodové, věžové, deskové, terasové apod.), různého měřítka (výslovně jsou zmíněny bytové nízkopodlažní domy bodového typu, deskové vysokopodlažní domy, věžové domy apod.), volnou strukturou pak může být i plocha, kterou téměř zaplňuje jedna budova a vyhodnocení struktury vychází z celkového kontextu zástavby.[42] A právě o tento kontext jde, přičemž Podatel má za to, že je vymezen nesprávně, přičemž důsledkem je zařazení části Dotčeného území do plochy umožňující areálovou, nikoli volnou zástavbu.

Pozemky parc. č[redacted] převážná část pozemku parc. č.[redacted] a část pozemku parc. č.[redacted] vše v k.ú. Bohunice, jsou zařazeny do stabilizované plochy veřejné vybavenosti V/a3, Návrh ÚPmB tedy umožňuje zastavění této plochy areálovou zástavbou, ačkoli se v současnosti na těchto pozemcích nachází volně stojící stavba rodinného domu, tedy stavba určená toliko k bydlení, nikoli k zajištění veřejné vybavenosti. Do stejné plochy veřejné vybavenosti je dále zahrnuta areálová zástavba veřejné vybavenosti, ohraničená ulicí Netroufalky a Studentská (v tomto obdélníku se mimo jiné nachází ubytovna zdravotních sester a Campea Aparthotel) a konečně jsou do stejné plochy veřejné vybavenosti zahrnuty též oba volně stojící bytové domy Live Up I a Live Up II s přilehlými pozemky, které jsou z hlediska vymezení volné a areálové zástavby v Návrhu ÚPmB (a jeho odůvodnění) volnou zástavbou určenou pro bydlení, nikoli areálovou zástavbou veřejné vybavenosti (bytové domy Live Up I a II a přilehlé pozemky netvoří samostatný areál, ani nejsou součástí sousedních areálů). **Jedná se tak v zásadě o tři dílčí plochy, pro které je charakteristická odlišná zástavba i její struktura, avšak Návrh ÚPmB stávající charakter zástavby v rozporu s § 19 odst. 1 písm. a) a b) StavZ a v rozporu s § 3 odst. 2 až 4 vyhlášky č. 501/2006 Sb.[43] nijak nezohledňuje a vše podřazuje pod jednu plochu veřejné vybavenosti, u které připouští zastavění areálovou zástavbou**, přičemž zvolené struktuře zástavby odpovídá i navržený regulativ výšky budov.[44] Podatel má za to, že Návrh ÚPmB má v maximální možné míře reflektovat stávající charakter zástavby ve stabilizovaných plochách. **Podatel netvrdí, že by Návrh ÚPmB nemohl stanovit jinou koncepci rozvoje uvedené plochy veřejné vybavenosti, avšak v takovém případě by měla být prověřena a odůvodněna potřeba změn v daném území dle § 19 odst. 1 písm. c) StavZ a uvedená plocha by měla být namísto stabilizované plochy vymezena jako plocha změn**, tedy tak, jak to předpokládá § 19 odst. 1 písm. e) StavZ, který výslovně uvádí, že úkolem územního plánování je *„stanovovat podmínky pro provedení změn v území, zejména pak pro umístění a uspořádání staveb s ohledem na stávající charakter a hodnoty území a na využitelnost navazujícího území."* Podatel navíc poukazuje na další úkol územního plánování, uvedený v § 19 odst. 1 písm. o) StavZ, totiž na povinnost uplatňovat při tvorbě územního plánu (tedy i Návrhu ÚPmB) poznatky zejména z oborů architektury, urbanismu, územního plánování a ekologie a památkové péče.

3.2.3 Navržení výškové úrovně zástavby

Kromě již zmíněné struktury zástavby je relevantní též její výškové uspořádání. Podle Návrhu ÚPmB: *„Výškové uspořádání zástavby společně s morfologií terénu vytváří charakteristický obraz města a umožňuje v něm orientaci. ÚPmB stanovuje výškovou kompozici, která je určena k ochraně území a určuje omezení pro výškové řešení staveb."*[45] **Při stanovení regulativu výšky staveb ve vymezených plochách platí v zásadě tytéž úkoly územního plánování,**

---

[40] Odůvodnění textové části Návrhu ÚPmB, str. 167.
[41] Návrh ÚPmB, textová část, s. 64.
[42] Viz Odůvodnění textové části Návrhu ÚPmB, str. 163.
[43] Podle § 3 odst. 1 vyhlášky č. 501/2006 Sb. se k naplňování cílů a úkolů územního plánování (a s ohledem na rozdílné nároky na prostředí) území člení územním plánem na jednotlivé plochy. Plochy se podle § 3 odst. 2 téže vyhlášky vymezují buď podle stávajícího nebo požadovaného způsobu využití (dále jen jako „plochy s rozdílným způsobem využití"), anebo podle významu, kdy se rozlišují plochy zastavitelné, plochy územních rezerv, plochy ke změně stávající zástavby, plochy k obnově nebo opětovnému využití znehodnoceného území a plochy rekonstrukčních a rekultivačních zásahů do území. Plochy s rozdílným způsobem využití se podle § 3 odst. 3 a 4 téže vyhlášky vymezují s ohledem na specifické podmínky a charakter území a lze je dále podrobněji členit.
[44] Návrh ÚPmB stejným způsobem vymezuje výšku rezidenční zástavby, kterou výslovně předpokládá jako nízkopodlažní, čemuž odpovídají zvolené regulativy výškové hladiny 1 a 2.
[45] Návrh ÚPmB, textová část, s. 19.

jaké se uplatní v případě vymezení struktury zástavby v těchto plochách. Návrh ÚPmB musí i v případě stanovení regulativu výšky zástavby vyjít ze stávajícího stavu a odůvodnit případnou změnu, jakou je např. stanovení regulativu výšky zástavby úrovně „3", umožňující v části Dotčeného území, tvořeného pozemky parc. č. [redacted] převážnou částí pozemku parc. č. [redacted] a částí pozemku parc. č. [redacted] vše v k.ú. Bohunice, umístit budovy vysoké 6 – 16 m, případně až o 2 m vyšší, ačkoli výška rodinného domu, který se zde nachází, nepřesahuje 6 m a je tedy dostačující stanovení úrovně „1", určená pro stavby vysoké 3 – 7 m. Podatel s odkazem na výše uvedené konstatuje, že Návrh ÚPmB při stanovení výškové úrovně zástavby v Dotčeném území nereflektoval požadavky § 19 StavZ a § 3 vyhlášky č. 501/2006 Sb.

3.2.4 Vymezení přírodního zázemí v krajině a ochrana zeleně

Součástí urbanistické koncepce je také vymezení volného území, a to z důvodů: *„zachování a rozvoje přírodních hodnot je prostorově specifikováno přírodním zázemím města, které je chráněno před nepřiměřeným stavebním rozvojem a je vymezeno jak v nezastavěném území, tak v území zastavěném. Člení se přitom na přírodní zázemí v krajině…"*[46]. Dotčené území se přitom, jak již bylo uvedeno výše, minimálně svou severní částí nachází v tzv. přírodním zázemí v krajině (vymezeném jako stabilizovaná plocha krajinné zeleně všeobecné, v Návrhu ÚPmB již vymezeném jako plocha lesní), a mělo by tak být chráněno. **Ačkoli přírodní zázemí v krajině v Dotčeném území negativně dotčeno Návrhem ÚPmB není, dochází v dotčeném území k redukci zeleně v rozporu s deklarovanými cíli územního plánu**, kterým je: *„v případě překryvu* (území přírodního zázemí v krajině – pozn. Podatel) *nad plochami stavebními pak zejména návaznosti tohoto uspořádání na volnou krajinu (popř. přírodní zázemí v zástavbě) a zastavěné části města, s cílem dosáhnout uměřeného a vhodného přechodu (přechodového území) mezi zástavbou a přírodním zázemím a podpořit pronikání krajinné zeleně do města a propojování se systémem sídelní zeleně."*[47] Tento „uměřený a vhodný přechod" byl ve stávajícím Platném ÚPmB zajištěn v Dotčeném území vymezením ploch krajinné zeleně všeobecné. Návrh ÚPmB však vymezením plochy V/a3 v Dotčeném území část plochy krajinné zeleně bez náhrady ruší a namísto „uměřeného a vhodného přechodu" mezi zelení v přírodním zázemí v ploše lesní (L) a zelení v navazující ploše V/a3 mimo přírodní zázemí vytváří ostrý kontrast a nadto dále redukuje zeleň, které je v okolní téměř ryze areálové zástavby nedostatek.[48] Podatel zdůrazňuje, že plochy veřejné vybavenosti (V) na rozdíl např. od ploch bydlení (B) nemají ani stanoveno minimální zastoupení zeleně na terénu. Návrh ÚPmB tak v tomto ohledu nerespektuje vlastní deklarované cíle ani charakter a hodnoty Dotčeného území a okolního území, a to přesto, že Návrh ÚPmB údajně klade: *„zásadní důraz na strukturu a funkční uspořádání města a krajiny. Zachování, respektive posílení struktury a obrazu města zajišťuje územní plán prostřednictvím…**Důrazu na kompaktnost města vedoucí k posílení významu a kvality veřejných prostranství. Kompaktnost a intenzita využití území zvyšuje nároky na veřejná prostranství, jejich čitelnou hierarchii**, na prostupnost území, **dostupnosti všech žádoucích funkcí** (mimo jiné **dostupnost pobytových zelených ploch** pro každodenní relaxaci a rekreaci), obdobné platí pro uspořádání a **kvalitu ploch s vegetací. Důrazu na urbanistickou strukturu související s celkovým prostorovým uspořádáním města** (území určeného k zástavbě) a koncepci uspořádání krajiny."*[49]

3.2.5 Návrh Podatele umožňující dosáhnout urbanistických požadavků

Naopak v souladu s deklarovanými cíli Návrhu ÚPmB (a rovněž v souladu s § 19 StavZ a § 3 vyhlášky č. 501/2006 Sb.) by bylo vymezení tří stabilizovaných ploch v Návrhu ÚPmB namísto stávající jediné plochy V/a3, přičemž jedna stabilizovaná plocha veřejné vybavenosti V/a3 by zahrnovala stávající areálovou zástavbu ohraničenou ulicí Netroufalky a Studentská, jak je popsána výše, druhá stabilizovaná plocha bydlení B/v3 by pak zahrnovala stávající obytné domy Live Up I a II s přilehlými pozemky a konečně třetí stabilizovaná plocha bydlení B/v1 by zahrnovala pozemky parc. č. [redacted] a převážnou část pozemku parc. č. [redacted] vše v k.ú. Bohunice. Zbývající část Dotčeného území (včetně celého pozemku parc. č. [redacted] v k.ú. Bohunice) by byla i nadále zahrnuta do stabilizované plochy lesní (L). **Toto podatelem navrhované vymezení ploch je také v souladu s rozlišením struktury volné a areálové zástavby a respektuje jednak stávající zástavbu na vymezených plochách** (včetně její výšky), **jednak okolní zástavbu a okolní plochy.** Navíc takové vymezení ploch nebrání ani umístění veřejné vybavenosti – ta může být umístěna nejen v plochách veřejné vybavenosti (V), ale též v plochách bydlení (B) – jakkoli se Podatel domnívá, že je v okolí Dotčeného území dostatek ploch s budovami sloužícími veřejné vybavenosti, primárně v návaznosti na areál kampusu Masarykovy univerzity. Vymezení ploch pro bydlení (B) navíc podle Návrhu ÚPmB vyžaduje zachování minimálně 30% zeleně na terénu (ev. adekvátní kompenzace zeleně na terénu), zatímco v plochách veřejné

[46] Odůvodnění textové části Návrhu ÚPmB, str. 157.
[47] Návrh ÚPmB, textová část, s. 42.
[48] Viz areál Fakultní nemocnice Bohunice, areál Masarykovy univerzity a obchodního centra Campus Square, areál obchodního centra Kaufland a kompaktní zástavba vazební věznice.
[49] Odůvodnění textové části Návrhu ÚPmB, str. 149.

vybavenosti není zachování zeleně na terénu vůbec vyžadováno. Dopad na stávající zeleň na terénu by tak byl Podatelem navrženým vymezením nižší, než stávající Návrh ÚPmB, podle něhož má dojít v Dotčeném území i k redukci stávajících ploch krajinné zeleně všeobecné.

3.3 Nedostatečné odůvodnění navržené změny využití Pozemků

Podatel poukazuje na rozsudek Krajského soudu v Praze ze dne 24. 4. 2018, č.j. 50 A 17/2017-63, který se týkal návrhu nového územního plánu obce Byšice, který změnil konkrétní zastavitelné území na nezastavitelné, což mělo dopad na stavební záměr žalobce, který nabyl v daném území pozemky za účelem výstavby rodinných domů se zahradami, kterou předchozí platný a účinný územní plán obce Byšice umožňoval, přičemž žalobce již požádal o vydání územního rozhodnutí. Než však bylo vydáno územní rozhodnutí, došlo k vydání nového územního plánu obce, který již výstavbu rodinných domů v daném území neumožňoval. Žalobce proti takovému postupu namítal mimo jiné **porušení zásady legitimního očekávání, porušení principu kontinuity územního plánování** a neproporcionalitu omezení jeho vlastnických práv. **Krajský soud dospěl k závěru, že postup obce Byšice vykazoval znaky svévole, neboť obec Byšice neodůvodnila faktickou změnu v novém územním plánu závažným důvodem – změny nebyly opřeny o významný veřejný zájem, změny nebyly vyvolány ani významnou změnou okolností relevantních pro územní plánování** (např. prokázání nezastavitelnosti lokality). Krajský soud nepřisvědčil žádnému z důvodů, které uváděla obec Byšice, včetně faktu, že se území nachází v blízkosti nemovité kulturní památky (zámku Byšice), neboť pozemky žalobce nebyly předmětem památkové ochrany v žádné z jejích forem.

Krajský soud poukázal mimo jiné na § 18 odst. 2 StavZ, podle něhož **územní plánování zajišťuje předpoklady pro udržitelný rozvoj území soustavným a komplexním řešením účelného využití a prostorového uspořádání území s cílem dosažení obecně prospěšného souladu veřejných a soukromých zájmů na rozvoji území**. Za tím účelem sleduje společenský a hospodářský potenciál rozvoje. Přitom je třeba, aby **obec Byšice brala při tvorbě nového územního plánu v úvahu legitimní zájmy vlastníků dotčených pozemků**, přičemž podle citovaného ustanovení StavZ má být dosaženo rovnováhy mezi veřejnými a soukromými zájmy, soukromé zájmy neustupují veřejným zájmům.

Krajský soud dále uvedl, že zájem na koncepčním rozvoji lokality není silným veřejným zájmem (takovým je např. zájem na realizaci silničního obchvatu obce, protipovodňové opatření apod.), nýbrž obecným zájmem na harmonickém rozvoji území, což je obecný cíl územního plánování. Pouze proto, že obec Byšice změnila názor na vhodnost a estetickou akceptovatelnost dřívějšího záměru, ho nemůže vypustit z územního plánu bez ohledu na soukromé zájmy (a legitimní očekávání) vlastníka pozemků.

Na základě všech uvedených důvodů pak krajský soud žalobcem napadenou část nového územního plánu obce Byšice zrušil, jeho rozsudek následně potvrdil Nejvyšší správní soud (dále jen „NSS"), a to rozsudkem ze dne 29. 1. 2020, č. j. 9 As 171/2018-50, když zamítl kasační stížnost obce Byšice proti rozsudku krajského soudu. NSS v odst. 56 svého rozsudku ohledně změny využití pozemků žalobce (v důsledku změny územního plánu obce Byšice) uvedl, že: *„je třeba vycházet z toho, že územní plánování je dlouhodobým procesem, který by měl probíhat kontinuálně, tj. nově přijímaná dokumentace by měla navazovat na tu stávající. Neznamená to samozřejmě, že je třeba převzít všechny návrhové plochy; tím by byl vyloučen jakýkoli rozvoj v území. Dotčené osoby nicméně musí mít možnost spolehnout se na určitou stálost územně plánovací dokumentace, respektive kontinuitu jejího vývoje, protože jedině tak jí mohou přizpůsobit své záměry. Je tedy spíše nežádoucí, aby jednou projednané a schválené záměry byly opakovaně znovu posuzovány, přehodnocovány a měněny. Dochází tím k zásahu do legitimního očekávání dotčených osob a k neefektivnímu vynakládání veřejných prostředků...**__Má-li dojít ke změně funkčního určení ploch, pak musí být podložena dostatečně závažnými důvody, opírajícími se buď o relevantní změnu okolností, nebo o to, že původní řešení je věcně nesprávné a vede k závažné kolizi s veřejným zájmem.__"* NSS dále konstatoval, že obec Byšice nemůže ke změně územního plánu přistoupit pouze proto, že změnila svůj názor na zastavitelnost území, a to ani v souvislosti se změnami politické reprezentace obce, neboť *„Územní plán nelze podstatně měnit po každých obecních volbách."*

Podatel se nachází ve srovnatelné situaci se žalobcem v kauze územního plánu obce Byšice, kdy je zasaženo do jeho vlastnického práva a legitimního očekávání, neboť **Návrh ÚPmB zasahuje do jeho vlastnického práva** (snížení hodnoty nemovitosti) **a práv souvisejících** (pohody bydlení)**, a to změnou funkčního využití, struktury a výškové hladiny zástavby** v Dotčeném území, totiž vymezením plochy veřejné vybavenosti V/a3 na místě stávajících ploch čistého bydlení (BC) a krajinné zeleně všeobecné (KV). **V Návrhu ÚPmB přitom nejsou uvedeny žádné relevantní důvody odůvodňující takovouto zásadní změnu, dokonce nevyplývá ani z urbanistických, architektonických a estetických požadavků na územní plán**, což Podatel podrobně explikoval výše.

Podatel proto uzavírá, že v případě, že jím podané námitce proti Návrhu ÚPmB nebude vyhověno, obrátí se na místně příslušný soud s návrhem na zrušení odpovídající části Návrhu ÚPmB, přičemž má dle aktuální judikatury správních soudů značnou šanci na úspěch.

Seznam příloh:

Příloha č.1 Fotodokumentace

Příloha č.2 Informativní výpis spoluvlastnických podílů pro pozemek s budovou SVJ LiveUp II č. [redacted] v k.ú. Brno-Bohunice

Příloha č.3 Informativní výpis LV č. [redacted] v k.ú. Bohunice

V Brně dne 25. června 2020

[redacted]

Příloha č.1 – fotodokumentace

Srovnání stávajícího výhledu a výhledu po umístění 16 m vysoké budovy, kterou připouští Návrh ÚPmB





Srovnání stávajícího výhledu a výhledu po umístění 6 m vysoké budovy, kterou připouští Návrh ÚPmB – směr Špilberk





Srovnání stávajícího výhledu a výhledu po umístění 16 m vysoké budovy, kterou připouští Návrh ÚPmB - východ





Informace o pozemku







Způsob ochrany nemovitosti

Název
ochr.pásmo nem.kult.pam.,pam.zóny,rezervace,nem.nár.kult.pam

Seznam BPEJ

Parcela nemá evidované BPEJ.

Omezení vlastnického práva

Typ
Upozornění: Omezení a jiné zápisy vztahující se ke spoluvlastníkům se zobrazují u příslušných jednotek

Jiné zápisy

Typ
Upozornění: Omezení a jiné zápisy vztahující se ke spoluvlastníkům se zobrazují u příslušných jednotek
Vlastnictví jednotek
Vznik společenství vlastníků prokázán

Řízení, v rámci kterých byl k nemovitosti zapsán cenový údaj

Seznam jednotek, ke kterým byl zapsán cenový údaj

Více informací k cenovým údajů naleznete v k aplikaci.

Nemovitost je v územním obvodu, kde státní správu katastru nemovitostí ČR vykonává Katastrální úřad pro Jihomoravský kraj, Katastrální pracoviště Brno-město

Zobrazené údaje mají informativní charakter. Platnost k 23.06.2020 21:00:00.

© 2004 - 2020 Český úřad zeměměřický a katastrální

Seznam nemovitostí na LV







Parcelní číslo
[redacted]

Stavby

Na LV nejsou zapsány žádné stavby.

Jednotky

Na LV nejsou zapsány žádné jednotky.

Práva stavby

Na LV nejsou zapsána žádná práva stavby.

Nemovitost je v územním obvodu, kde státní správu katastru nemovitostí ČR vykonává Katastrální úřad pro Jihomoravský kraj, Katastrální pracoviště Brno-město

Zobrazené údaje mají informativní charakter. Platnost k 23.06.2020 21:00:00.

© 2004 - 2020 Český úřad zeměměřický a katastrální

Verze aplikace 5.6.3 build 0

MMB/0296592/2020
Námitky

MMB/0296592/2020

Námitka

Výrok:

Námitce se nevyhovuje.

Odůvodnění:

Podatel nesouhlasí s vymezením předmětné plochy V/a3, která je částečně vymezena na plochách zeleně a umožňuje zde umístění větší budovy v areálové zástavbě, což je v rozporu s platným ÚPmB, který zde umožňoval pouze čisté bydlení. Podatel navrhuje předmětnou část lokality vymezit jako plochu bydlení B/v1 a zbylé dosud nezastavěné části ponechat jako plochy lesní (L).

V návrhu nového ÚPmB jsou severně od ulice Netroufalky navrženy stabilizované plochy pro veřejnou vybavenost V/a3 a stabilizované plochy lesní. V platném ÚPmB jsou zde navrženy návrhové plochy pro občanskou vybavenost – školství, stabilizovaná plocha bydlení čistého a stabilizovaná i návrhová plocha krajinné zeleně. Dle aktuálního stavu z katastru nemovitostí se však na předmětných pozemcích při ulici Netroufalky nachází bytové domy. Z toho důvodu bude vymezení předmětné lokality upraveno.

Severně od ulice Neroufalky bude vymezena stabilizovaná plocha smíšená obytná C/v3 (tam kde se již nachází zástavba) a plocha změn smíšená obytná C/v3 (tam kde zástavba dosud není). Tato plocha změn se stane součástí rozvojové lokality Be-7 a to společně s plochou veřejné vybavenosti V/v3 (původně vymezenou jako V/x). Jižně od ulice Netroufalky bude původně vymezená plocha V/a3 změněna v západní části na stabilizovanou plochu smíšenou obytnou C/v3 a ve východní části na stabilizovanou plochu veřejné vybavenosti V/v3. Vymezení plochy lesní (L) bude v předmětném území zúženo ve prospěch plochy smíšené obytné C.

Věcná podstata způsobů vypořádání předmětného podání zůstává nadále relevantní, přestože návrh nového územního plánu města Brna prošel přepracováním s ohledem na Pokyny ZMB z roku 2022 a byl uveden do jednotného standardu ÚPD dle stavebního zákona a jeho prováděcích předpisů. Výše uvedené texty je tedy nutno chápat také ve smyslu těchto úprav.

6881

Magistrát města Brna
Odbor územního plánování a rozvoje
Kounicova 67
601 67 Brno
ID DS: a7kbrrn

MAGISTRÁT MĚSTA BRNA
Odbor územního plánování a rozvoje
Došlo dne: 29 -06- 2020
Č.j. MMB: 0296593
Příl.:

Podatel: [redacted]

Dat. nar./IČO: [redacted]

Námitky k Návrhu Územního plánu města Brna

Odbor územního plánování a rozvoje Magistrátu města Brna, jako pořizovatel Územního plánu města Brna (dále jen „**pořizovatel**"), veřejnou vyhláškou ze dne 31. 3. 2020, č.j. MMB/0145586/2020, podle ustanovení § 52 zákona č. 183/2006 Sb., o územním plánování a stavební řádu (stavební zákon) (dále jen „**StavZ**"), oznámil veřejné projednání Návrhu Územního plánu města Brna včetně vyhodnocení vlivu na udržitelný rozvoj území (dále jen „**Návrh ÚPmB**") dne 17. 6. 2020 a současně vyzval k podání písemných námitek a připomínek k návrhu, a to do 7 dnů ode dne konání veřejného projednání, tedy do 24. 6. 2020.
Veřejnou vyhláškou pořizovatele ze dne 21. 5. 2020, č.j. MMB/0202272/2020, byl oznámen nový termín konání veřejného projednání, a to ve dnech 22. a 23. 6. 2020 s tím, že lhůta pro podání písemných námitek a připomínek k návrhu končí dne 30. 6. 2020.

Podatel v souladu s ustanovením § 52 odst. 2 a 3 StavZ tímto ve lhůtě uplatňuje k Návrhu ÚPmB své, níže uvedené, **námitky.**

I.
Vymezení území dotčeného námitkami

Námitky se týkají pozemků parc. č. [redacted] vše v k.ú. Bohunice (dále jen „Dotčené území").

II.
Údaje podle katastru nemovitostí dokladující dotčená práva

Podatel je spoluvlastníkem bytové jednotky č. [redacted] v bytovém domě SVJ LiveUp II č.p. [redacted] v ulici Netroufalky a spoluvlastníkem nemovitosti – bytového domu SVJ LiveUp II č.p. [redacted] v ulici Netroufalky, stojící na pozemku parc. č. [redacted] se spoluvlastnickým podílem ve výši [redacted] na společných částech budovy a podílem na souvisejících pozemků dle listu vlastnictví č. [redacted] v k.ú. Bohunice. Uvedené nemovitosti se nachází v sousedství Dotčeného území.

Podatel jako důkaz svého vlastnického práva připojuje ke svým námitkám příslušný výpis z katastru nemovitostí.

Vymezení dotčeného území a údaje podle katastru nemovitostí se vztahují ke všem dále uvedeným námitkám.

III.
Obsah námitek

Vymezením plochy veřejné vybavenosti V/a3 dle Návrhu ÚPmB na části Dotčeného území, konkrétně na pozemcích parc. č. [redacted] převážné části pozemku parc. č. [redacted] a části pozemku parc. č. [redacted] vše v k.ú. Bohunice, dochází k redukci plochy zeleně na terénu a k možnosti na těchto pozemcích umístit budovu většího měřítka vysokou 6 – 16 m a odpovídající areálové zástavbě, což je výrazná změna oproti platnému územnímu plánu města Brna, které na těchto pozemcích připouští umístění prakticky výhradně stavby pro bydlení. Důsledkem je výrazné snížení hodnoty nemovitosti Podatele zásahem do pohody bydlení v podobě omezení výhledu, úbytku oblohové složky a možného zastínění, jakož i dalšími vlivy způsobenými umístěním a následným provozem budovy či budov odpovídajících areálové zástavbě určené pro veřejnou vybavenost. Vymezení plochy veřejné vybavenosti V/a3 je kromě toho v rozporu s cíli a úkoly územního plánování, jak jsou vymezeny v § 18 a 19 StavZ a § 3 an. vyhlášce č. 501/2006 Sb., a v rozporu s předpokládaným obsahem územního plánu dle § 43 odst. 1 StavZ a prováděcích právních předpisů, konkrétně:

- nejsou respektovány urbanistické ani architektonické či estetické požadavky na využívání a prostorové uspořádání území (Dotčeného území a jeho bezprostředního okolí), včetně požadavků a cílů stanovených samotným Návrhem ÚPmB, což se odráží zejména v navržené struktuře zástavby a výškové úrovně takové zástavby;
- podmínky pro umisťování a uspořádání staveb v Dotčeném území nezohledňují charakter území a jeho hodnoty, včetně přírodního zázemí v krajině;
- nejsou dostatečně uplatněny poznatky z oborů architektury, urbanismu a územního plánování.

Změny využití Dotčeného území nejsou ve srovnání se stávajícím stavem náležitě odůvodněny, nejsou v Návrhu ÚPmB vymezeny jako „plochy změn", ačkoli se jedná o změnu využití stabilizovaného území, a představují zásah do legitimního očekávání Podatele a porušení principu kontinuity územního plánování.

Dle Podatele by v souladu s cíli a úkoly územního plánování, s principem kontinuity územního plánování a s legitimním očekáváním Podatele bylo vymezení stabilizované plochy bydlení B/v1 na části Dotčeného území, tvořeného pozemky parc. č. [redacted] a převážnou částí pozemku parc. č. [redacted] a částí pozemku parc. č. [redacted] vše v k.ú. Bohunice, a ponechání zbylé části Dotčeného území (včetně celého pozemku parc. č. [redacted] v k.ú. Bohunice) ve stabilizované ploše lesní (L). **Podatel navrhuje, aby pořizovatel prostorové využití Dotčeného území tímto způsobem upravil.**

IV.
Odůvodnění námitek

1. Stávající stav lokality a možná zástavba dle platného územního plánu statutárního města Brna

Dle platného územního plánu statutárního města Brna, vyhlášeného obecně závaznou vyhláškou statutárního města Brna č. 2/2004 o závazných částech Územního plánu města Brna, ve znění pozdějších předpisů (dále jen „**Platný ÚPmB**") jsou pozemky tvořící Dotčené území regulovány následovně:

- pozemky parc. č. [redacted] vše v k.ú. Bohunice, na kterých se již nyní nachází rodinný dům, jsou zařazeny do stabilizované plochy čistého bydlení (BC), ve které je podíl hrubé podlažní plochy (dále jen „HPP") bydlení větší než 80%. V této ploše je přípustné umístění staveb pro bydlení (včetně domů s pečovatelskou službou) a jako jejich součást (tj. 80% HPP objektu musí sloužit bydlení) je možné umístění též obchodů a nerušících provozoven služeb sloužících denním potřebám obyvatel předmětného území (tj. provozovna, která svou kapacitou a druhem nabízených služeb není závislá na zákaznících z jiné části města)[59] anebo jednotlivých zařízení administrativy.[60] Podmíněně přípustné jsou též monofunkční objekty (tj. bez ohledu na procentuální skladbu funkcí umístěných v objektu – za podmínky, že se svým objemem nevymykají charakteru budov v lokalitě), jako jsou malá ubytovací zařízení, nerušící provozovny obchodu, veřejného stravování a služeb, sloužící denní potřebě obyvatel předmětného území, stavby pro kulturní, sociální, zdravotnické, školské

[59] Platný ÚPmB, textová část, str. 15.
[60] Platný ÚPmB, textová část, str. 21.

a sportovní účely za podmínky, že jejich provoz nenaruší obytnou pohodu v lokalitě.[3] Jiné druhy staveb jsou vyloučeny.

- pozemky parc. č. [redacted] vše v k.ú. Bohunice, jsou zařazeny do stabilizované plochy krajinné zeleně všeobecné (KV), přičemž rozvoj této plochy je řízen primárně přírodními procesy a plošná regulace je cílena na ochranu přírodních procesů v krajině. Jedná se současně o plochu nestavební – volnou, ve které je přípustnost nebo podmíněná přípustnost výstavby objektů omezena a regulována účelem využití, přípustné jsou obecně podzemní liniové stavby technické infrastruktury včetně souvisejících zařízení, podzemní liniové dopravní stavby (v Dotčeném území se žádné nenachází ani nejsou vyznačeny) a stavby přípojek technické infrastruktury, podmíněně přípustné jsou jiné druhy podzemních staveb, pokud mají být budovány ve veřejném zájmu a pokud funkce stavby bude v souladu s regulativy.[4] V plochách KV jsou dále přípustné (kromě přirozených, přírodě blízkých dřevinných porostů, travních porostů bez dřevin či bylino-travnaté lady, květnaté louky apod.) pouze vodohospodářské stavby a stavby protipovodňových opatření se zachováním vegetační složky. Dále jsou přípustné pěší a cyklistické stezky, drobné sakrální stavby a drobné stavby pro vzdělávací a výzkumnou činnost.[5]

  Skutečnost, že se jedná o stabilizovanou plochu, pak znamená, že se jedná o dílčí část území, ve kterém se stávající účel a intenzita využití nebude zásadně měnit.

- pozemky parc. č. [redacted] a severní části pozemků parc. č. [redacted] vše v k.ú. Bohunice, jsou zařazeny do návrhové plochy krajinné zeleně všeobecné (KV), tedy do plochy, kde se předpokládá změna účelu nebo intenzity využití. Podmíněně přípustné je *„dočasné využití existujících objektů a volných ploch pro funkci, která nebude v rozporu s funkčním využitím okolních ploch, za podmínky, že způsob využití umožní bezodkladné navrácení pozemku pro realizaci zeleně."*[6] Nepřípustné je umístění reklamních staveb.

Dotčené území se navíc nachází prakticky celým svým rozsahem v oblasti bývalé skládky, což dle názoru podatele znamená, že se jedná o území staticky nestabilní a tedy nevhodné pro bytovou (ev. jakoukoli jinou) zástavbu (podatel nevylučuje, že zástavba i na bývalé skládce možná je, avšak musí jí předcházet provedení sondáže). Současně se všechny výše uvedené pozemky tvořící Dotčené území (vyjma pozemků parc. č. [redacted] a prakticky celého pozemku parc. č. [redacted] vše v k.ú. Bohunice), nachází ve volné ploše se zvláštním režimem, jejíž účel využití je stanoven jmenovitě – v tomto případě podle výkresu „U6 Ochranné režimy" se jedná o významný krajinný prvek ve smyslu § 3 odst. 1 písm. b) zákona č. 114/1992 Sb., o ochraně přírody a krajiny, ve znění pozdějších předpisů (dále jen „ZOPK"), tedy o ekologicky, geomorfologicky nebo esteticky hodnotnou část krajiny utvářející její typický vzhled nebo přispívající k udržení její stability. Podle § 4 odst. 2 ZOPK jsou významné krajinné prvky chráněny před poškozováním a ničením. *„Využívají se pouze tak, aby nebyla narušena jejich obnova a nedošlo k ohrožení nebo oslabení jejich stabilizační funkce. K zásahům, které by mohly vést k poškození nebo zničení významného krajinného prvku nebo ohrožení či oslabení jeho ekologicko-stabilizační funkce, si musí ten, kdo takové zásahy zamýšlí, opatřit závazné stanovisko orgánu ochrany přírody. Mezi takové zásahy patří zejména umisťování staveb, pozemkové úpravy, změny kultur pozemků, odvodňování pozemků, úpravy vodních toků a nádrží a těžba nerostů."*

Dotčené území se nachází převážně v klidové zóně, jak je vymezena ve výkrese „U3 – systém ochrany prostředí – ekologické zóny 1:25000", kdy je cílem regulace *„ochrana přírodního charakteru území, ochrana krajinných procesů a vyhovující stav prostorotvorných prvků v území."* Výkres odkazuje ohledně funkcí v zóně na regulaci týkající se ploch krajinné zeleně všeobecné (KV) s tím, že charakter vegetačních objektů není regulován, provozní stavby a intenzivní využití území mohou být přípustné pouze výjimečně. Část pozemků parc. č. [redacted] a převážná část pozemku parc. č. [redacted] vše v k.ú. Bohunice, se nachází také v zóně ekologické stability, tedy v zóně, ve které je cílem regulace obnova ekologické stability území, přípustné jsou pouze vegetační úpravy blízké přírodě a jakákoli výstavba je nepřípustná.

[3] Platný ÚPmB, textová část, str. 21.
[4] Platný ÚPmB, textová část, str. 30.
[5] Platný ÚPmB, textová část, str. 30-31.
[6] Platný ÚPmB, textová část, str. 30.

2. Stav dle Návrhu ÚPmB

Podle textové části Návrhu ÚPmB a grafické části 2.1 - hlavní výkres 1:10000 je Dotčené území zařazeno do stabilizovaných ploch, tedy ploch, kde *„územním plánem stanovené využití území vychází z jeho dosavadního charakteru a potvrzuje jej, nebo na něj bezprostředně navazuje. Jedná se o území, ve kterých se stávající účel využití území nebude zásadním způsobem měnit (podmínky funkčního využití území stanovené v plochách s rozdílným způsobem využití jsou v principu shodné se současným stavem).“* To ovšem neznamená, že by ve stabilizovaném území (tvořeném stabilizovanými plochami) nešlo změnit intenzitu využití území – změna je možná, pokud to umožňuje specifikace prostorového uspořádání, přičemž jsou možné modernizace, revitalizace, přestavby a dostavby, včetně dopravní a technické infrastruktury a veřejných prostranství.[7] Návrh ÚPmB *„ve stabilizovaných plochách umožňuje a podporuje intenzifikaci území (proluk, dostaveb apod.) při zachování struktury a přiměřeného měřítka.“*[8]

Pozemky parc. č. [redacted] převážná část pozemku parc. č. [redacted] a část pozemku parc. č. [redacted] vše v k.ú. Bohunice, jsou zařazeny do stabilizované plochy veřejné vybavenosti (V) s použitými regulativy struktury zástavby areálové (a) a výškové úrovně zástavby (3). Plochy veřejné vybavenosti jsou součástí koncepce občanského vybavení, založené na *„zachování a rozvoji sítě služeb, které plní občanskou funkci tak, aby bylo fungování města udržitelné a kvalita prostředí byla zvyšována.“*[9] Plochy veřejné vybavenosti jsou hájeny pro občanské vybavení zřizované nebo užívané ve veřejném zájmu a mají plnit jinou funkci, než plochy komerční vybavenosti, plochy nákupních center a zvláštních areálů a plochy sportu. Tomu ostatně odpovídají podmínky využití těchto ploch: hlavní je využití pro občanské vybavení veřejného charakteru (tj. pro školství, zdravotnictví, sociální péči, kulturu, veřejnou správu, pohřebnictví apod.), přípustné je *„využití související, podmiňující nebo využití sloužící záměrům hlavnímu využití; bydlení jako součást využití, které slouží záměrům hlavního využití, je přitom přípustné jen za podmínky integrace v záměrech hlavní funkce.“*[10] Z toho plyne, že v Dotčeném území by mohly být umístěny byty pouze jako součásti víceúčelových budov. Nepřípustné je využití ploch (V) pro areály, pro které se vymezují plochy občanského vybavení X (tj. nákupní a zábavní centra a zvláštní areály).

Regulativ struktury zástavby – areálová zástavba (a) – umožňuje na Dotčeném území v ploše (V) umisťovat oplocené nebo veřejně přístupné areály (nebo jejich kombinace). Z regulativu je zřejmé, že tato struktura zástavby nemusí být umisťována pouze v plochách veřejné vybavenosti, ale lze ji umístit i v jiných plochách.[11] V rámci tohoto regulativu lze v Dotčeném území umisťovat různorodou zástavbu s ohledem na účel budov s tím, že *„budovy jsou většího měřítka, popř. různé velikosti, a jsou zpravidla volně umístěné v ploše areálů.“*

Regulativ výškové úrovně zástavby – úroveň (3) – pak v Dotčeném území v ploše (V) umožňuje umisťovat budovy vysoké 6 až 16 m, což je výšková úroveň odpovídající městské zástavbě, obytným sídlištím nebo jejich částem a areálům. Protože se navíc Dotčené území nachází ve výše uvedených stabilizovaných plochách, mohou být stavby vyšší až o 2 m nad maximální výšku stanovenou ve výškové úrovni, za podmínky, že taková výška odpovídá výškovému charakteru výstavby dané ulice (tj. převládajícími výškami staveb v dané ulici nebo výškami v ulici zčásti založenými a pro danou ulici zjevně urbanisticky vhodnými; zjevné urbanistické excesy v dané ulici přitom nejsou pro výškový charakter výstavby určující). Aplikace dalších specifických pravidel pro určování výšky staveb ve stabilizovaných plochách, které se vyznačují nestejnorodou výškovou úrovní zástavby (a která by mohla vést k umístění nižších staveb), je přitom v případě umisťování staveb v Dotčeném území nejednoznačná.[12]

Zbývající pozemky, tj. pozemky parc. č. [redacted] části pozemků parc. č. [redacted] vše v k.ú. Bohunice, jsou zařazeny do stabilizované plochy lesní (L). Tyto plochy slouží k zajištění *„optimálních podmínek pro ochranu a rozvoj přírodních a krajinných hodnot, zejména v nezastavěném území,“*[13] které mají plnit ekologickou a relaxační funkci. Lesní plochy (L) jsou součástí koncepce uspořádání krajiny.[14] Základním cílem koncepce uspořádání krajiny je přitom *„podpora trvale udržitelného rozvoje území, zahrnujícího zachování stávajících estetických, ekologických a rekreačních kvalit krajiny a jejich další rozvoj a podporu*

[7] Návrh ÚPmB, textová část, s. 21.
[8] Návrh ÚPmB, textová část, s. 17.
[9] Návrh ÚPmB, textová část, s. 39.
[10] Návrh ÚPmB, textová část, s. 56.
[11] Návrh ÚPmB, textová část, s. 64.
[12] Návrh ÚPmB, textová část, s. 66.
[13] Návrh ÚPmB, textová část, s. 20.
[14] Návrh ÚPmB, textová část, s. 43.

mimoprodukčních funkcí krajiny. Koncepce uspořádání krajiny působí synergicky s urbanistickou koncepcí města a umožňuje jeho harmonický rozvoj."[15]

Lesní plochy (L) jsou vymezeny za účelem zajištění plnění produkčních a mimoprodukčních funkcí lesa (jedná se o hlavní využití těchto ploch).[16] Přípustné je využití související, podmiňující nebo doplňující hlavní využití. Podmíněně přípustné je pak využití těchto ploch pro sportovní či rekreační účely, avšak za podmínky, že je takové využití slučitelné s hlavním využitím, nenaruší funkci lesa a nejedná se o budovy (což souvisí s tím, že lesní plochy obecně nejsou určeny k umisťování staveb).[17] Nepřípustné využití není specificky stanoveno.

V lesních plochách není možné umisťovat stavby. Návrh ÚPmB z tohoto zákazu stanoví pouze dvě výjimky: první výjimka se týká stávajících objektů pro individuální rekreaci a bydlení (ev. stávající objekty jiného využití), u nichž nesmí být zvětšována zastavěná plocha staveb, ani nesmí být zvyšovány; druhá se týká staveb a zařízení sloužící pro zajištění hlavního, přípustného a podmíněně přípustného využití, za podmínky prokázání plnění či zachování zájmů na úseku správy lesa.

Severní hranice plochy V/a3 kopíruje hranici přírodního zázemí v krajině. Dotčené území se tak minimálně části pozemků parc. č. [redacted] nachází v tzv. přírodním zázemí v krajině, vymezené v grafické části Návrhu ÚPmB „5.0 Principy uspořádání krajiny – schéma 1:25000" tmavě zelenou svislou šrafurou. Vymezení přírodního zázemí v krajině je přitom součástí tzv. principů uspořádání krajiny, sloužících k *„zajištění ochrany hlavních krajinných hodnot."*[18] Území přírodního zázemí v krajině přitom představuje *„území s mimořádnými přírodními, kulturními a krajinotvornými hodnotami, vymezená za účelem ochrany území před nepřiměřeným stavebním rozvojem, který by ohrozil existenci stávajících hodnot. Mimořádnými přírodními, kulturními a krajinotvornými hodnotami se rozumí zejména v dané lokalitě typické prostorové a druhové uspořádání bioty; v případě překryvu nad plochami stavebními pak zejména návaznosti tohoto uspořádání na volnou krajinu (popř. přírodní zázemí v zástavbě) a zastavěné části města, s cílem dosáhnout uměřeného a vhodného přechodu (přechodového území) mezi zástavbou a přírodním zázemím a podpořit pronikání krajinné zeleně do města a propojování se systémem sídelní zeleně."*[19]

Pouze pro úplnost Podatel uvádí, že se Dotčené území nenachází v žádné Rozvojové lokalitě, jak je definuje Návrh ÚPmB, textová část, na str. 21.

3. K jednotlivým námitkám

3.1 Možný zásah do pohody bydlení

Návrh ÚPmB umožňuje v části Dotčeného území, totiž na pozemcích parc. č. [redacted] převážné části pozemku parc. č. [redacted] a části pozemku parc. č. [redacted] vše v k.ú. Bohunice, zařazených do plochy občanské vybavenosti V/a3 umístit na těchto pozemcích stavbu občanské vybavenosti areálové struktury o výšce 6 – 16 m, resp. až 18 m. Návrh ÚPmB tak představuje poměrně zásadní změnu využití uvedené části Dotčeného území, které je podle Platného ÚPmB zařazeno v části odpovídající pozemkům parc. č. [redacted] vše v k.ú. Bohunice v ploše čistého bydlení (BC), na které se již nyní nachází rodinný dům, v části odpovídající pozemkům parc. č. [redacted] vše v k.ú. Bohunice, pak v ploše krajinné zeleně všeobecné (KV), ve které není možné umisťovat prakticky žádné stavby.

Změnou zařazení pozemků parc. č. [redacted] převážné části pozemku parc. č. [redacted] a části pozemku parc. č. [redacted] vše v k.ú. Bohunice, je tak umožněno jednak zredukovat stávající zeleň nacházející se na ploše (KV), jednak umístit na tyto pozemky budovu většího měřítka, například multifunkční komplex sloužící kromě umístění občanské vybavenosti též bydlení. Umístěním takové stavby, kterou Návrh ÚPmB připouští a její umístění by tak bylo v souladu s Návrhem ÚPmB, by došlo k zásadnímu zhoršení tzv. „pohody bydlení", resp. „kvality prostředí"[20] obyvatel sousedních bytových domů Live Up I a Live Up II (dále jen „pohoda bydlení"). Pohoda bydlení byla definována např. rozsudkem Nejvyššího správního soudu ze dne 2. 2. 2006, č.j. 2 As 44/2005-116, jako: *„souhrn činitelů a vlivů, které přispívají k tomu, aby bydlení bylo zdravé a vhodné pro všechny kategorie uživatelů, resp. aby byla vytvořena vhodná atmosféra klidného bydlení; pohoda bydlení je v tomto pojetí dána zejména kvalitou jednotlivých složek*

---

[15] Návrh ÚPmB, textová část, s. 42.
[16] Návrh ÚPmB, textová část, s. 44.
[17] Návrh ÚPmB, textová část, s. 62.
[18] Návrh ÚPmB, textová část, s. 42.
[19] Návrh ÚPmB, textová část, s. 42.
[20] Pojem „pohoda bydlení" je obsahově totožný s pojmem „kvalita prostředí", jak potvrdil Nejvyšší správní soud v rozsudcích ze dne 27. 10. 2016, č.j. 2 As 174/2016-20 a ze dne 20. 1. 2020, č.j. 1 As 287/2019-28.

životního prostředí, např. nízkou hladinou hluku (z dopravy, výroby, zábavních podniků, ze stavebních prací aj.), čistotou ovzduší, přiměřeným množstvím zeleně, nízkými emisemi pachů a prachu, osluněním apod.; pro zabezpečení pohody bydlení se pak zkoumá intenzita narušení jednotlivých činitelů a jeho důsledky, tedy objektivně existující souhrn činitelů a vlivů, které se posuzují každý jednotlivě a všechny ve vzájemných souvislostech." Nejvyšší správní soud dále v citovaném rozsudku uvádí, že „*správní orgán při posuzování zda je v konkrétním případě pohoda bydlení zajištěna, nemůže ovšem zcela abstrahovat ani od určitých subjektivních hledisek daných způsobem života osob, kterých se má stavba, jejíž vliv na pohodu bydlení je zkoumán, dotýkat; podmínkou zohlednění těchto subjektivních hledisek ovšem je, že způsob života dotčených osob a jejich z toho plynoucí subjektivní nároky na pohodu bydlení nevybočují v podstatné míře od obecných oprávněně požadovatelných standardů se zohledněním místních zvláštností dané lokality.*" V rozsudku ze dne 31. 7. 2013, č.j. 1 As 33/2013-58 NSS uvádí, že smyslem „pohody bydlení" coby jednoho z nároků, které musí být zohledněny při umisťování staveb, je zachování „*zdravého a vhodného prostředí pro všechny kategorie uživatelů, resp. aby byla vytvořena vhodná atmosféra klidného bydlení bez ohledu na případné zamýšlené stavební či jiné aktivity…právní úprava obsažená ve StavZ má vzniku takového stavu předcházet (konkrétně vlivem uskutečnění a užívání stavby).*" Podatel již nyní podotýká, že ačkoli se v citovaných rozsudcích NSS zabývá pohodou bydlení, resp. kvalitou prostředí, v kontextu konkrétních záměrů umisťovaných v území a požadavků vyhlášky Ministerstva pro místní rozvoj č. 501/2006 Sb., o obecných požadavcích na využívání území, ve znění pozdějších předpisů (dále jen „vyhláška č. 501/2006 Sb."), neznamená to, že by nebylo možné namítat zásah do pohody bydlení už v souvislosti s Návrhem ÚPmB, neboť právní předpisy zohledňují pohodu bydlení už při vymezování ploch v rámci územních plánů (srov. § 4, 5 a 8 vyhlášky č. 501/2006 Sb.).

Z dosud uvedeného podle názoru Podatele plyne, že **pojem „pohoda bydlení" zahrnuje celou řadu činitelů, mezi které lze zařadit též případné stínění (úbytek oslunění) umístěnou stavbou a také zhoršení výhledu z bytu Podatele**, jak plyne z rozsudku Nejvyššího správního soudu ze dne 1. 11. 2012, č.j. 8 As 27/2012-113, podle něhož: „*Mezi jednotlivé činitele ovlivňující pohodu bydlení (kvalitu prostředí) náleží také podstatné snížení odstupové vzdálenosti mezi budovami…omezení výhledu…protože i tyto složky se na pohodě bydlení podílejí.*" V uvedeném rozsudku pak NSS mezi činitele ovlivňující pohodu bydlení zařadil také: „*podstatné snížení odstupové vzdálenosti mezi budovami, úbytek oblohové složky, omezení výhledu, a tedy i míra oslunění a osvětlení bytu, a narušení soukromí, protože i tyto složky se na pohodě bydlení podílejí.*" **Podatel proto přikládá k této námitce fotodokumentaci, ze které je zřejmé, jaký vliv by umístění stavby vysoké 16 m** (přičemž není vyloučeno ani umístění stavby vysoké až 18 m) **na části Dotčeného území zařazeného do plochy V/a3 mělo z hlediska výhledu do krajiny** (a samozřejmě i z hlediska úbytku oslunění, oblohové složky a možného narušení soukromí) ve **směru od bytových domů Live Up I a Live Up II ke stávajícímu rodinnému domu** (tj. výhled východním směrem, viz přiložená fotodokumentace, první dvě fotografie).

Zásah do pohody bydlení pak Podatel dále spatřuje ve snížení množství zeleně v Dotčeném území, ve zvýšení hlukové a prachové zátěže v důsledku zvýšení dopravy v Dotčeném území za účelem zajištění dopravní obslužnosti nové výstavby přičemž v tomto ohledu poukazuje na rozsudek NSS ze dne 16. 11. 2007, č.j. 5 As 33/2007-68, z něhož vyplývá, že narušení pohody bydlení může být způsobeno obtěžováním hlukem a dalšími imisemi, např. zvýšeným pohybem osob, případně při poskytování služeb odpovídajících veřejné občanské vybavenosti. Ostatně i z rozsudku NSS ze dne 31. 5. 2011, č.j. 2 As 34/2010-99 vyplývá, že z hlediska posouzení pohody bydlení je třeba vzít v potaz i samotný provoz stavby a zařízení v ní umístěných, tj. provozní externality, neboť i ty jsou určující pro zhodnocení, zda je zachována pohoda bydlení.

Podatel dále zdůrazňuje, že **podmínkou narušení pohody bydlení není porušení právních předpisů** týkajících se umístění budovy nebo jejího provozu, což potvrdil NSS v rozsudcích ze dne 4. 3. 2009, č.j. 6 As 38/2008-123, a ze dne 10. 5. 2010, č.j. 2 As 6/2010-164. Institut pohody bydlení se uplatní i tam, kde nejsou žádné veřejnoprávní regulativy stanoveny (viz rozsudek NSS ze dne 20. 12. 2012, č.j. 1 As 139/2012-40).

Konečným důsledkem snížené pohody bydlení v bytových domech Live Up I a Live Up II pak bude snížení atraktivnosti dané lokality a pokles tržní ceny jednotlivých bytů, tedy i bytu Podatele. V tom spatřuje Podatel zásah do svých práv, který je oprávněn namítat vůči Návrhu ÚPmB.

Podatel zdůrazňuje, **že negativní důsledky umístění stavby vysoké 16 m na výše uvedených pozemcích** parc. č. [redacted] převážné části pozemku parc. č. [redacted] a části pozemku parc. č. [redacted] vše v k.ú. Bohunice, přitom **nelze odmítnout jako čistě hypotetické anebo předčasné, neboť umístění takové stavby umožňuje Návrh ÚPmB** (zatímco Platný ÚPmB umístění takové stavby neumožňuje). Soulad umístění záměru s platným a účinným územním

plánem je přitom nezbytnou podmínkou k umístění a následné realizaci takového záměru (tedy budovy vysoké 16 m), jak plyne z § 90 odst. 1 písm. a) StavZ, podle něhož posuzuje stavební úřad, zda je záměr žadatele v souladu s požadavky StavZ a prováděcích právních předpisů, zejména s obecnými požadavky na využívání území (§ 2 odst. 2 písm. e) StavZ), tedy i zda je záměr v souladu s územním plánem. Podatel proto uplatněním této námitky usiluje o to, aby bylo vymezení ploch v Dotčeném území v Návrhu ÚPmB změněno tak, aby reflektovalo požadavky Podatele na pohodu bydlení, tj. aby Podatel nebyl nucen v budoucnu tytéž námitky uplatňovat v územním řízení o umístění takové budovy.

Podatel proto navrhuje, aby došlo ke změně Návrhu ÚPmB tak, aby pozemky parc. č. [redacted] vše v k.ú. Bohunice, které jsou nyní součástí plochy V/a3, **byly zařazeny do samostatné plochy bydlení B/v1**, která by umožňovala umístit na těchto pozemcích stavby pro bydlení volné struktury s výškovou úrovní 3-7 m, tedy s výškovou úrovní, která by zasahovala do pohody bydlení Podatele jen minimálně. **Zbylé pozemky tvořící Dotčené území** (tj. **pozemky parc. č. [redacted] vše v k.ú. Bohunice**) **by měly být zařazeny do stabilizované plochy lesní (L)**, což by lépe odpovídalo jejich stávajícímu zařazení v rámci Platného ÚPmB.

Vymezení této plochy pro bydlení B/v1 by bylo v souladu s § 3 odst. 1 vyhlášky č. 501/2006 Sb. (samotná rozloha takové plochy má zhruba 6421 m^2, plocha zohledňuje požadavky na kvalitu bydlení). Vymezení takovéto plochy v Návrhu ÚPmB přitom nevylučuje umístění staveb občanské vybavenosti: stavby a zařízení občanského vybavení je podle Návrhu ÚPmB přípustné[21] kromě ploch veřejné vybavenosti (V) umisťovat také v jiných plochách s rozdílným způsobem využití[22] – konkrétně v plochách bydlení (B), v plochách smíšených obytných (C), kde se dokonce jedná o jeden z hlavních způsobů využití těchto ploch, totiž *„pro občanské vybavení vymezené v plochách označených V a W, přičemž záměry pro maloobchod jsou přípustné s omezením do 1 500 m2 prodejní plochy"*,[23] v plochách komerční vybavenosti (W), kde se jedná o jeden z hlavních způsobů využití, neboť v plochách komerční vybavenosti lze umístit všechny záměry uvedené v hlavním využití pro plochy veřejné vybavenosti (mezi těmito plochami tak v tomto ohledu není rozdíl). Rovněž podle § 4 odst. 2 vyhlášky č. 501/2006 Sb. lze v ploše bydlení umístit další stavby a zařízení, které nesnižují kvalitu prostředí a pohodu bydlení ve vymezené ploše, jsou slučitelné s bydlením a slouží zejména obyvatelům v takto vymezené ploše.

Konečně vymezení takové plochy by umožňovalo realizaci alespoň části záměru srovnatelného např. se záměrem společnosti FINTIME, s.r.o., která již v minulosti požádala zastupitelstvo městské části Brno-Bohunice o vyjádření se k návrhu na pořízení změny Platného ÚPmB ze dne 12. 7. 2017, spočívající ve změně stávajících ploch BC a KV v Dotčeném území na návrhovou plochu BC s indexem podlažní plochy 0,8 a dále ve zrušení stávající veřejné zeleně.

3.2 Nedodržení požadavků kladených na územní plánování, resp. na územní plán

Podle názoru Podatele je nutné v Návrhu ÚPmB, resp. v nastavení regulativů omezujících dosavadní využití území, zohlednit i širší vztahy v území, jak předpokládá § 18 odst. 2 StavZ, podle něhož územní plánování (pod které pořizování územního plánu statutárního města Brna spadá zcela jednoznačně) *„zajišťuje předpoklady pro udržitelný rozvoj území soustavným a komplexním řešením účelného využití a prostorového uspořádání území s cílem dosažení obecně prospěšného souladu veřejných a soukromých zájmů na rozvoji území. Za tím účelem sleduje společenský a hospodářský potenciál rozvoje."* Cílem územního plánování je vzájemná věcná i časová koordinace veřejných zájmů mezi sebou a se soukromými zájmy v řešeném území.[24] Předpokládá se tedy komplexní posuzování uspořádání území, což dále rozvíjí § 19 odst. 1 StavZ, když řadí mezi úkoly územního plánování také stanovení koncepce rozvoje území, včetně urbanistické koncepce s ohledem na hodnoty a podmínky území (§ 19 odst. 1 písm. b) StavZ), stanovení urbanistických, architektonických a estetických požadavků na využívání a prostorové uspořádání území a na jeho změny, zejména na umístění, uspořádání a řešení staveb a veřejných prostranství (§ 19 odst. 1 písm. d) StavZ), stanovení podmínek pro provedení změn v území, zejména pak pro umístění a uspořádání staveb s ohledem na stávající charakter a hodnoty území a na využitelnost navazujícího území (§ 19 odst. 1 písm. e) StavZ), a uplatňování poznatků zejména z oborů architektury, urbanismu, územního plánování a ekologie a památkové péče (§ 19 odst. 1 písm. o) StavZ). Tomu odpovídá § 43 odst. 1 StavZ, vymezující obsah územního plánu, a příloha č. 7 vyhlášky č.

---

[21] Jedná se o tzv. přípustné využití, vymezené v Návrhu ÚPmB, textové části, na str. 54: *„využití pro účel odlišný, než je hlavní využití, který však není s hlavním využitím v rozporu; umožňuje činnosti, stavby a zařízení, které budou s hlavním způsobem využití související, doplňující nebo podmiňující."*
[22] Návrh ÚPmB, textová část, s. 40.
[23] Návrh ÚPmB, textová část, s. 56.
[24] Machačková, J. a kol. Stavební zákon. Komentář. 3. vydání. Praha: C. H. Beck, 2018, s. 80.

500/2006 Sb., o územně analytických podkladech, územně plánovací dokumentaci a způsobu evidence územně plánovací činnosti, ve znění pozdějších předpisů, která obsah územního plánu dále konkretizuje.

Návrh ÚPmB stanoví jako svůj hlavní cíl *„dosažení vyváženosti a flexibility všech jevů a prvků, které jsou pro tvorbu územního plánu určující. Základní koncepce rozvoje území města vychází z aktuálních koncepčních a strategických dokumentů města Brna."* [25] Návrh ÚPmB má dále mimo jiné sledovat *„rovnováhu mezi zastavěným územím a jeho rozvojovým potenciálem a výjimečným přírodním zázemím města a jeho ochranou...Přírodní zázemí je základní podmínkou pro udržení ekologické stability města a je chráněno především vymezením přírodního zázemí v krajině, přírodního zázemí v zástavbě a ochranou os propojení přírodního zázemí."*[26] Dále Návrh ÚPmB *„chrání a rozvíjí urbanistické a přírodní hodnoty města."*[27] Uvedené cíle se pak mají odrážet v urbanistických hodnotách a architektonickém pojetí.

3.2.1 Urbanistické požadavky

Co se týká urbanistické koncepce, ta je *„...stanovena pro město jako celek a stanovuje požadavky jak na zastavitelné plochy, tak na plochy přestaveb a změn v krajině a na stabilizovaná území, zejména prostřednictvím funkčních a prostorových regulativů."*[28] Mezi základní principy urbanistické koncepce statutárního města Brna patří mimo jiné *„preference intenzifikace a transformace přestavbových území zejména v širším centrum Brna před zastavěním volných ploch."* Pojem „přestavbové území" není v Návrhu ÚPmB definován, lze však dovodit, že by se mělo jednat o plochy přestavby, přičemž plochy přestavby jsou zahrnuty do tzv. rozvojových lokalit (tedy ucelených, graficky vymezených částí území města Brna, která jsou územním plánem určená k přestavbě nebo zástavbě a která jsou vymezena v grafické části Návrhu ÚPmB 1.0 Výkresu základního členění).[29] **Dotčené území však není „přestavbovým územím", není rozvojovou lokalitou, a to navzdory faktu, že vymezení plochy veřejné vybavenosti V/a3** na pozemcích parc. č. [redacted], převážné části pozemku parc. č. [redacted] a části pozemku parc. č. [redacted] vše v k.ú. Bohunice, **znamená podstatnou změnu využití těchto pozemků ve srovnání s Platným ÚPmB** (viz výše), totiž **intenzifikaci využití těchto pozemků ve srovnání se stávajícím využitím**, a **Návrh ÚPmB by tak** podle názoru Podatele **měl tuto část Dotčeného území vymezit jako samostatnou rozvojovou lokalitu** podobně, jako je vymezena nejbližší rozvojová lokalita „Be-7 Netroufalky". To by s sebou neslo nutnost podrobněji vymezit uvedenou část Dotčeného území jako přestavbovou lokalitu v „kartách lokalit" a odůvodnit navrženou změnu využití odpovídající části Dotčeného území, což **by bylo v souladu jednak s § 43 odst. 1 StavZ**, podle něhož: *„územní plán...vymezí zastavěné území, plochy a koridory, zejména zastavitelné plochy, plochy změn v krajině a plochy vymezené ke změně stávající zástavby, k obnově nebo opětovnému využití znehodnoceného území (dále jen „plocha přestavby"), pro veřejně prospěšné stavby, pro veřejně prospěšná opatření a pro územní rezervy a stanoví podmínky pro využití těchto ploch a koridorů."*, jednak se základním principem urbanistické koncepce dle Návrhu ÚPmB.

Zásady urbanistické kompozice jsou podrobněji popsány v odůvodnění Návrhu ÚPmB, podle kterého je třeba respektovat zásady urbanistické kompozice, zejména: ***„Posilovat záměry směřující k žádoucí výškové hladině v území, její případné gradaci*** *(chápané jako zesilování, nebo zeslabování určitého účinku),* ***kontrastu*** *(zejména na žádoucích rozhraních)* ***a umisťování lokálních dominant****. Prostorové uspořádání města v jeho krajinném rámci je utvářeno na základě principů, které je třeba dodržovat a posilovat, popř. prověřit podrobnější územně plánovací dokumentací."*[30] Dále je uvedena zásada: ***„Usilovat o dodržování dlouhodobě založených kompozičních principů, jakými jsou*** *pohledy na významné dominanty,* ***průhledy územím, komponované pohledy****, urbanistické osy, pohledové osy, vyhlídkové body a stanoviště, cílové pohledy (tzv. point de vue), veduta města, panorama města apod."* [31] Konečně je zmíněna též zásada: *„Respektovat obecné principy tvorby městské krajiny jakými jsou měřítko a proporce, přiměřenost, rytmus, symetrie a asymetrie a další."* [32]

Podle těchto zásad urbanistické kompozice by mělo být Dotčené území zařazeno do takových ploch, resp. být podřazeno takovým regulativům v Návrhu ÚPmB, které by umožnily dosáhnout jednak žádoucí gradace v podobě zeslabování účinku stávajících několikapatrových staveb v okolí Dotčeného území – bytových domů Live Up I a II a ubytovny zdravotních sester – na okolní plochy zeleně, **jednak by umožnily zachovat stávající průhled**

[25] Návrh ÚPmB, textová část, s. 17.
[26] Návrh ÚPmB, textová část, s. 17.
[27] Návrh ÚPmB, textová část, s. 17.
[28] Návrh ÚPmB, textová část, str. 19.
[29] Návrh ÚPmB, textová část, str. 13.
[30] Odůvodnění textové části Návrhu ÚPmB, str. 147.
[31] Odůvodnění textové části Návrhu ÚPmB, str. 147.
[32] Odůvodnění textové části Návrhu ÚPmB, str. 147.

územím, totiž průhled z bytových domů Live Up I a II směrem k hradu Špilberk a ke Žlutému kopci, kde je viditelná veduta města (viz přiložená fotodokumentace). Takové zařazení Dotčeného území by tudíž bylo v souladu s obsahem Návrhu ÚPmB, podle nehož: *„**Z hlediska urbanistické kompozice jsou důležité pohledově významné plochy**, které chrání území pohledově exponovaná především ve směru z města do volné krajiny a významným způsobem se podílí na celkovém obrazu města…**ÚPmB dále specificky chrání pohledy na vedutu města a pohledově významná území**, která jsou mimořádně hodnotná vzhledem k celkovému obrazu města a krajinnému rázu městské krajiny."* [33] Tomu pak odpovídá odůvodnění Návrhu ÚPmB, když uvádí, že: *„Ve městě Brně se nachází řada území s vysokou hodnotou urbanistického prostředí. Tato území je nutné chránit proti zásahům znehodnocujícím podstatu jejich urbanistické kvality zejména ve smyslu charakteru a uspořádání jejich veřejných prostranství a podstaty jejich výškového uspořádání…**Prostorový obraz území města určeného k zástavbě je charakterizován zejména těmito prvky**: urbanizačním jádrem města na vyvýšeninách ležících na rozhraní dvou rozdílných krajinných typů; **výrazným motivem brněnské veduty, tj. společným působení přírodních vrchů a stavebních dominant Petrova a Špilberku a Žlutého kopce**; radiálně okružním komunikačním systémem a na jeho skeletu vzniklé stavební struktuře; kompaktním způsobem zástavby kolem historického jádra města; svébytnou identitou městských subcenter; pronikáním výběžků vysočin ze severu a západu hluboko do území města. **Ochranu těchto prvků je nutné zajistit zejména při posuzování přípustnosti výškových staveb v území určeném k zástavbě.**"*[34] Ačkoli navržená plocha V/a3 neumožňuje na části Dotčeného území umístit výškové stavby (tj. stavby vysoké alespoň 40 m),[35] z odůvodnění Návrhu ÚPmB vyplývá, že ochranu uvedených prvků charakterizujících prostorový obraz města Brna je nutné zajistit i při posuzování jiných než výškových staveb (viz slovo „zejména"), tedy i při posuzování možného umístění staveb vysokých „pouze" 6 – 16 m, zasahujících do horizontu např. při pohledu z hradu Špilberk nebo ze Žlutého kopce směrem k areálu bohunického kampusu. Návrh ÚPmB totiž nechrání pouze pohledy na vedutu města, ale i pohledy opačným směrem. Dotčené území se přitom nachází těsně za hranicí pohledově významného území (viz výkres „5.0 Principy uspořádání krajiny – schéma 1:25000") a nelze vyloučit, že by nevhodně umístěná zástavba na horizontu mohla tyto pohledy směrem z města narušit. Podatel v této souvislosti poukazuje na fakt, že část Dotčeného území zahrnutého v Návrhu ÚPmB do plochy V/a3 se nachází ve výšce 265-275 m.n.m., přičemž okolní terén směrem k hradu Špilberk a ke Žlutému kopci je nižší (klesá z 265 m.n.m. až na 205 m.n.m.) a ani okolní kopce takovému pohledu z centra města nebrání (viz turistické mapa se zakreslením vrstevnic a přiložená fotodokumentace).

3.2.2 *Navržená struktura zástavby*

Urbanistická koncepce předpokládá ovlivnění prostorového uspořádání města Brna. **Uspořádání struktury města je v Návrhu ÚPmB stanoveno prostřednictvím dvou regulativů: specifikace struktury zástavby a specifikace výškové úrovně zástavby.**[36] *„Cílem specifikace prostorového uspořádání zástavby základních ploch je dosáhnout kvalitního zapojení zástavby do stavební struktury města a ochrana přírodních a krajinných hodnot města. Struktura je určena vždy v souladu s koncepční zásadou vyváženého města, s polycentrickou strukturou, intenzivně využívajícího zejména svá centrální území."*[37] Dále platí, že specifikace ve stabilizovaných plochách (tedy i v plochách, ve kterých je zařazeno Dotčené území): *„**slouží zejména pro popis struktury jako takové a je vodítkem při přiměřené intenzifikaci území v procesech přestaveb, nástaveb a dostaveb objektu a proluk v základní ploše**. Dalším důvodem pro specifikaci stabilizovaných území je popis charakteristické struktury širšího celku, který je možné využít zejména u navazujících návrhových ploch pro definování vhodného řešení sousedících rozhraní, doplnění struktury popř. pro řešení kompozičních a dalších principů (výšková gradace…) apod."* Podle odůvodnění Návrhu ÚPmB je účelem stanovení urbánní struktury *„vytvoření struktury zástavby města odpovídající danému místu, harmonicky zapojené do přírodního a krajinného prostředí, a vytvoření kvalitní a hierarchizované struktury veřejných a soukromých prostranství umožňující jak obsluhu území, tak pobyt a rekreaci."*[38] **Vymezení typu struktury zástavby v Návrhu ÚPmB tedy není samoúčelné, ale má** (spolu s typem plochy a se specifikací výškové úrovně zástavby) **podstatný vliv na to, jaké stavby budou ve stabilizované ploše umístěny, a to s ohledem na vytvoření zástavby odpovídající danému místu ve výše uvedeném smyslu.**

Část Dotčeného území, zařazená do plochy veřejné vybavenosti V/a3, předpokládá umístění areálové zástavby (a). Ta je vymezena v Návrhu ÚPmB jako *„urbánní struktura zástavby oplocených nebo veřejně přístupných areálů nebo jejich kombinací. Je stanovena zejména v plochách výroby, sportu, veřejné a komerční vybavenosti."*[39] Odůvodnění Návrhu

---

[33] Návrh ÚPmB, textová část, str. 19.
[34] Odůvodnění textové části Návrhu ÚPmB, str. 154.
[35] Odůvodnění textové části Návrhu ÚPmB, str. 155.
[36] Viz Odůvodnění textové části Návrhu ÚPmB, str. 157.
[37] Odůvodnění textové části Návrhu ÚPmB, str. 158.
[38] Odůvodnění textové části Návrhu ÚPmB, str. 158.
[39] Návrh ÚPmB, textová část, str. 64.

ÚPmB uvádí příklady areálové zástavby (Český technologický park, areál VUT v Brně, areál brněnského výstaviště), přičemž je výslovně zmíněno území mezi ulicemi Jihlavská, Kamenice a Netroufalky, složené z několika areálů. Podle odůvodnění Návrhu ÚPmB je areálová zástavba vymezena zejména (ale ne výhradně) v plochách veřejné a komerční vybavenosti a v plochách výroby, přičemž *„rozdíl mezi volnou a areálovou strukturou je v některých případech poměrně malý a vyhodnocení struktury záleží na širších územních souvislostech a vyhodnocení žádoucího cílového stavu v území."*[40] Naproti tomu struktura volné zástavby je vymezena jako *„urbánní struktura, která zahrnuje převážně modernistickou sídlištní zástavbu a dostavbu v kompaktní zástavbě. Je tvořena zejména kombinací solitérních, převážně rezidenčních budov a objektů občanské vybavenosti. Volná prostranství mezi budovami jsou zpravidla veřejně přístupná s vysokým podílem vegetace. Volná zástavba je stanovena zejména v plochách bydlení, smíšených obytných, veřejné a komerční vybavenosti zpravidla mimo kompaktní území města."*[41] Z odůvodnění Návrhu ÚPmB pak plyne, že struktura volné zástavby je tvořena samostatně stojícími objekty různých kategorií (bodové, věžové, deskové, terasové apod.), různého měřítka (výslovně jsou zmíněny bytové nízkopodlažní domy bodového typu, deskové vysokopodlažní domy, věžové domy apod.), volnou strukturou pak může být i plocha, kterou téměř zaplňuje jedna budova a vyhodnocení struktury vychází z celkového kontextu zástavby.[42] A právě o tento kontext jde, přičemž Podatel má za to, že je vymezen nesprávně, přičemž důsledkem je zařazení části Dotčeného území do plochy umožňující areálovou, nikoli volnou zástavbu.

Pozemky parc. č. [redacted] převážná část pozemku parc. č. [redacted] a část pozemku parc. č. [redacted] vše v k.ú. Bohunice, jsou zařazeny do stabilizované plochy veřejné vybavenosti V/a3, Návrh ÚPmB tedy umožňuje zastavění této plochy areálovou zástavbou, ačkoli se v současnosti na těchto pozemcích nachází volně stojící stavba rodinného domu, tedy stavba určená toliko k bydlení, nikoli k zajištění veřejné vybavenosti. Do stejné plochy veřejné vybavenosti je dále zahrnuta areálová zástavba veřejné vybavenosti, ohraničená ulicí Netroufalky a Studentská (v tomto obdélníku se mimo jiné nachází ubytovna zdravotních sester a Campea Aparthotel) a konečně jsou do stejné plochy veřejné vybavenosti zahrnuty též oba volně stojící bytové domy Live Up I a Live Up II s přilehlými pozemky, které jsou z hlediska vymezení volné a areálové zástavby v Návrhu ÚPmB (a jeho odůvodnění) volnou zástavbou určenou pro bydlení, nikoli areálovou zástavbou veřejné vybavenosti (bytové domy Live Up I a II a přilehlé pozemky netvoří samostatný areál, ani nejsou součástí sousedních areálů). **Jedná se tak v zásadě o tři dílčí plochy, pro které je charakteristická odlišná zástavba i její struktura, avšak Návrh ÚPmB stávající charakter zástavby v rozporu s § 19 odst. 1 písm. a) a b) StavZ a v rozporu s § 3 odst. 2 až 4 vyhlášky č. 501/2006 Sb.[43] nijak nezohledňuje a vše podřazuje pod jednu plochu veřejné vybavenosti, u které připouští zastavění areálovou zástavbou**, přičemž zvolené struktuře zástavby odpovídá i navržený regulativ výšky budov.[44] Podatel má za to, že Návrh ÚPmB má v maximální možné míře reflektovat stávající charakter zástavby ve stabilizovaných plochách. **Podatel netvrdí, že by Návrh ÚPmB nemohl stanovit jinou koncepci rozvoje uvedené plochy veřejné vybavenosti, avšak v takovém případě by měla být prověřena a odůvodněna potřeba změn v daném území dle § 19 odst. 1 písm. c) StavZ a uvedená plocha by měla být namísto stabilizované plochy vymezena jako plocha změn**, tedy tak, jak to předpokládá § 19 odst. 1 písm. e) StavZ, který výslovně uvádí, že úkolem územního plánování je *„stanovovat podmínky pro provedení změn v území, zejména pak pro umístění a uspořádání staveb s ohledem na stávající charakter a hodnoty území a na využitelnost navazujícího území."* Podatel navíc poukazuje na další úkol územního plánování, uvedený v § 19 odst. 1 písm. o) StavZ, totiž na povinnost uplatňovat při tvorbě územního plánu (tedy i Návrhu ÚPmB) poznatky zejména z oborů architektury, urbanismu, územního plánování a ekologie a památkové péče.

3.2.3 Navržení výškové úrovně zástavby

Kromě již zmíněné struktury zástavby je relevantní též její výškové uspořádání. Podle Návrhu ÚPmB: *„Výškové uspořádání zástavby společně s morfologií terénu vytváří charakteristický obraz města a umožňuje v něm orientaci. ÚPmB stanovuje výškovou kompozici, která je určena k ochraně území a určuje omezení pro výškové řešení staveb."*[45] **Při stanovení regulativu výšky staveb ve vymezených plochách platí v zásadě tytéž úkoly územního plánování,**

---

[40] Odůvodnění textové části Návrhu ÚPmB, str. 167.
[41] Návrh ÚPmB, textová část, s. 64.
[42] Viz Odůvodnění textové části Návrhu ÚPmB, str. 163.
[43] Podle § 3 odst. 1 vyhlášky č. 501/2006 Sb. se k naplňování cílů a úkolů územního plánování (a s ohledem na rozdílné nároky na prostředí) území člení územním plánem na jednotlivé plochy. Plochy se podle § 3 odst. 2 téže vyhlášky vymezují buď podle stávajícího nebo požadovaného způsobu využití (dále jen jako „plochy s rozdílným způsobem využití"), anebo podle významu, kdy se rozlišují plochy zastavitelné, plochy územních rezerv, plochy ke změně stávající zástavby, plochy k obnově nebo opětovnému využití znehodnoceného území a plochy rekonstrukčních a rekultivačních zásahů do území. Plochy s rozdílným způsobem využití se podle § 3 odst. 3 a 4 téže vyhlášky vymezují s ohledem na specifické podmínky a charakter území a lze je dále podrobněji členit.
[44] Návrh ÚPmB stejným způsobem vymezuje výšku rezidenční zástavby, kterou výslovně předpokládá jako nízkopodlažní, čemuž odpovídají zvolené regulativy výškové hladiny 1 a 2.
[45] Návrh ÚPmB, textová část, s. 19.

jaké se uplatní v případě vymezení struktury zástavby v těchto plochách. Návrh ÚPmB musí i v případě stanovení regulativu výšky zástavby vyjít ze stávajícího stavu a odůvodnit případnou změnu, jakou je např. stanovení regulativu výšky zástavby úrovně „3", umožňující v části Dotčeného území, tvořeného pozemky parc. č. [redacted] převážnou částí pozemku parc. č. [redacted] a částí pozemku parc. č. [redacted] vše v k.ú. Bohunice, umístit budovy vysoké 6 – 16 m, případně až o 2 m vyšší, ačkoli výška rodinného domu, který se zde nachází, nepřesahuje 6 m a je tedy dostačující stanovení úrovně „1", určená pro stavby vysoké 3 – 7 m. Podatel s odkazem na výše uvedené konstatuje, že Návrh ÚPmB při stanovení výškové úrovně zástavby v Dotčeném území nereflektoval požadavky § 19 StavZ a § 3 vyhlášky č. 501/2006 Sb.

3.2.4 *Vymezení přírodního zázemí v krajině a ochrana zeleně*

Součástí urbanistické koncepce je také vymezení volného území, a to z důvodů: „*zachování a rozvoje přírodních hodnot je prostorově specifikováno přírodním zázemím města, které je chráněno před nepřiměřeným stavebním rozvojem a je vymezeno jak v nezastavěném území, tak v území zastavěném. Člení se přitom na přírodní zázemí v krajině…*"[46]. Dotčené území se přitom, jak již bylo uvedeno výše, minimálně svou severní částí nachází v tzv. přírodním zázemí v krajině (vymezeném jako stabilizovaná plocha krajinné zeleně všeobecné, v Návrhu ÚPmB již vymezeném jako plocha lesní), a mělo by tak být chráněno. **Ačkoli přírodní zázemí v krajině v Dotčeném území negativně dotčeno Návrhem ÚPmB není, dochází v dotčeném území k redukci zeleně v rozporu s deklarovanými cíli územního plánu**, kterým je: „*v případě překryvu* (území přírodního zázemí v krajině – pozn. Podatel) *nad plochami stavebními pak zejména návaznosti tohoto uspořádání na volnou krajinu (popř. přírodní zázemí v zástavbě) a zastavěné části města, s cílem dosáhnout uměřeného a vhodného přechodu (přechodového území) mezi zástavbou a přírodním zázemím a podpořit pronikání krajinné zeleně do města a propojování se systémem sídelní zeleně.*"[47] Tento „uměřený a vhodný přechod" byl ve stávajícím Platném ÚPmB zajištěn v Dotčeném území vymezením ploch krajinné zeleně všeobecné. Návrh ÚPmB však vymezením plochy V/a3 v Dotčeném území část plochy krajinné zeleně bez náhrady ruší a namísto „uměřeného a vhodného přechodu" mezi zelení v přírodním zázemí v ploše lesní (L) a zelení v navazující ploše V/a3 mimo přírodní zázemí vytváří ostrý kontrast a nadto dále redukuje zeleň, které je v okolní téměř ryze areálové zástavby nedostatek.[48] Podatel zdůrazňuje, že plochy veřejné vybavenosti (V) na rozdíl např. od ploch bydlení (B) nemají ani stanoveno minimální zastoupení zeleně na terénu. Návrh ÚPmB tak v tomto ohledu nerespektuje vlastní deklarované cíle ani charakter a hodnoty Dotčeného území a okolního území, a to přesto, že Návrh ÚPmB údajně klade: „*zásadní důraz na strukturu a funkční uspořádání města a krajiny. Zachování, respektive posílení struktury a obrazu města zajišťuje územní plán prostřednictvím…**Důrazu na kompaktnost města vedoucí k posílení významu a kvality veřejných prostranství. Kompaktnost a intenzita využití území zvyšuje nároky na veřejná prostranství, jejich čitelnou hierarchii**, na prostupnost území, **dostupnosti všech žádoucích funkcí** (mimo jiné **dostupnost pobytových zelených ploch** pro každodenní relaxaci a rekreaci), obdobné platí pro uspořádání a **kvalitu ploch s vegetací. Důrazu na urbanistickou strukturu související s celkovým prostorovým uspořádáním města** (území určeného k zástavbě) a koncepci uspořádání krajiny.*"[49]

3.2.5 *Návrh Podatele umožňující dosáhnout urbanistických požadavků*

Naopak v souladu s deklarovanými cíli Návrhu ÚPmB (a rovněž v souladu s § 19 StavZ a § 3 vyhlášky č. 501/2006 Sb.) by bylo vymezení tří stabilizovaných ploch v Návrhu ÚPmB namísto stávající jediné plochy V/a3, přičemž jedna stabilizovaná plocha veřejné vybavenosti V/a3 by zahrnovala stávající areálovou zástavbu ohraničenou ulicí Netroufalky a Studentská, jak je popsána výše, druhá stabilizovaná plocha bydlení B/v3 by pak zahrnovala stávající obytné domy Live Up I a II s přilehlými pozemky a konečně třetí stabilizovaná plocha bydlení B/v1 by zahrnovala pozemky parc. č. [redacted] a převážnou část pozemku parc. č. [redacted] vše v k.ú. Bohunice. Zbývající část Dotčeného území (včetně celého pozemku parc. č. [redacted] v k.ú. Bohunice) by byla i nadále zahrnuta do stabilizované plochy lesní (L). **Toto podatelem navrhované vymezení ploch je také v souladu s rozlišením struktury volné a areálové zástavby a respektuje jednak stávající zástavbu na vymezených plochách** (včetně její výšky), **jednak okolní zástavbu a okolní plochy.** Navíc takové vymezení ploch nebrání ani umístění veřejné vybavenosti – ta může být umístěna nejen v plochách veřejné vybavenosti (V), ale též v plochách bydlení (B) – jakkoli se Podatel domnívá, že je v okolí Dotčeného území dostatek ploch s budovami sloužícími veřejné vybavenosti, primárně v návaznosti na areál kampusu Masarykovy univerzity. Vymezení ploch pro bydlení (B) navíc podle Návrhu ÚPmB vyžaduje zachování minimálně 30% zeleně na terénu (ev. adekvátní kompenzace zeleně na terénu), zatímco v plochách veřejné

---

[46] Odůvodnění textové části Návrhu ÚPmB, str. 157.
[47] Návrh ÚPmB, textová část, s. 42.
[48] Viz areál Fakultní nemocnice Bohunice, areál Masarykovy univerzity a obchodního centra Campus Square, areál obchodního centra Kaufland a kompaktní zástavba vazební věznice.
[49] Odůvodnění textové části Návrhu ÚPmB, str. 149.

vybavenosti není zachování zeleně na terénu vůbec vyžadováno. Dopad na stávající zeleň na terénu by tak byl Podatelem navrženým vymezením nižší, než stávající Návrh ÚPmB, podle něhož má dojít v Dotčeném území i k redukci stávajících ploch krajinné zeleně všeobecné.

3.3 Nedostatečné odůvodnění navržené změny využití Pozemků

Podatel poukazuje na rozsudek Krajského soudu v Praze ze dne 24. 4. 2018, č.j. 50 A 17/2017-63, který se týkal návrhu nového územního plánu obce Byšice, který změnil konkrétní zastavitelné území na nezastavitelné, což mělo dopad na stavební záměr žalobce, který nabyl v daném území pozemky za účelem výstavby rodinných domů se zahradami, kterou předchozí platný a účinný územní plán obce Byšice umožňoval, přičemž žalobce již požádal o vydání územního rozhodnutí. Než však bylo vydáno územní rozhodnutí, došlo k vydání nového územního plánu obce, který již výstavbu rodinných domů v daném území neumožňoval. Žalobce proti takovému postupu namítal mimo jiné **porušení zásady legitimního očekávání, porušení principu kontinuity územního plánování** a neproporcionalitu omezení jeho vlastnických práv. **Krajský soud dospěl k závěru, že postup obce Byšice vykazoval znaky svévole, neboť obec Byšice neodůvodnila faktickou změnu v novém územním plánu závažným důvodem – změny nebyly opřeny o významný veřejný zájem, změny nebyly vyvolány ani významnou změnou okolností relevantních pro územní plánování** (např. prokázání nezastavitelnosti lokality). Krajský soud nepřisvědčil žádnému z důvodů, které uváděla obec Byšice, včetně faktu, že se území nachází v blízkosti nemovité kulturní památky (zámku Byšice), neboť pozemky žalobce nebyly předmětem památkové ochrany v žádné z jejích forem.

Krajský soud poukázal mimo jiné na § 18 odst. 2 StavZ, podle něhož **územní plánování zajišťuje předpoklady pro udržitelný rozvoj území soustavným a komplexním řešením účelného využití a prostorového uspořádání území s cílem dosažení obecně prospěšného souladu veřejných a soukromých zájmů na rozvoji území**. Za tím účelem sleduje společenský a hospodářský potenciál rozvoje. Přitom je třeba, aby **obec Byšice brala při tvorbě nového územního plánu v úvahu legitimní zájmy vlastníků dotčených pozemků**, přičemž podle citovaného ustanovení StavZ má být dosaženo rovnováhy mezi veřejnými a soukromými zájmy, soukromé zájmy neustupují veřejným zájmům.

Krajský soud dále uvedl, že zájem na koncepčním rozvoji lokality není silným veřejným zájmem (takovým je např. zájem na realizaci silničního obchvatu obce, protipovodňové opatření apod.), nýbrž obecným zájmem na harmonickém rozvoji území, což je obecný cíl územního plánování. Pouze proto, že obec Byšice změnila názor na vhodnost a estetickou akceptovatelnost dřívějšího záměru, ho nemůže vypustit z územního plánu bez ohledu na soukromé zájmy (a legitimní očekávání) vlastníka pozemků.

Na základě všech uvedených důvodů pak krajský soud žalobcem napadenou část nového územního plánu obce Byšice zrušil, jeho rozsudek následně potvrdil Nejvyšší správní soud (dále jen „NSS"), a to rozsudkem ze dne 29. 1. 2020, č. j. 9 As 171/2018-50, když zamítl kasační stížnost obce Byšice proti rozsudku krajského soudu. NSS v odst. 56 svého rozsudku ohledně změny využití pozemků žalobce (v důsledku změny územního plánu obce Byšice) uvedl, že: *„je třeba vycházet z toho, že územní plánování je dlouhodobým procesem, který by měl probíhat kontinuálně, tj. nově přijímaná dokumentace by měla navazovat na tu stávající. Neznamená to samozřejmě, že je třeba převzít všechny návrhové plochy; tím by byl vyloučen jakýkoli rozvoj v území. Dotčené osoby nicméně musí mít možnost spolehnout se na určitou stálost územně plánovací dokumentace, respektive kontinuitu jejího vývoje, protože jedině tak jí mohou přizpůsobit své záměry. Je tedy spíše nežádoucí, aby jednou projednané a schválené záměry byly opakovaně znovu posuzovány, přehodnocovány a měněny. Dochází tím k zásahu do legitimního očekávání dotčených osob a k neefektivnímu vynakládání veřejných prostředků...**Má-li dojít ke změně funkčního určení ploch, pak musí být podložena dostatečně závažnými důvody, opírajícími se buď o relevantní změnu okolností, nebo o to, že původní řešení je věcně nesprávné a vede k závažné kolizi s veřejným zájmem.*" NSS dále konstatoval, že obec Byšice nemůže ke změně územního plánu přistoupit pouze proto, že změnila svůj názor na zastavitelnost území, a to ani v souvislosti se změnami politické reprezentace obce, neboť *„Územní plán nelze podstatně měnit po každých obecních volbách."*

Podatel se nachází ve srovnatelné situaci se žalobcem v kauze územního plánu obce Byšice, kdy je zasaženo do jeho vlastnického práva a legitimního očekávání, neboť **Návrh ÚPmB zasahuje do jeho vlastnického práva** (snížení hodnoty nemovitosti) **a práv souvisejících** (pohody bydlení), **a to změnou funkčního využití, struktury a výškové hladiny zástavby** v Dotčeném území, totiž vymezením plochy veřejné vybavenosti V/a3 na místě stávajících ploch čistého bydlení (BC) a krajinné zeleně všeobecné (KV). **V Návrhu ÚPmB přitom nejsou uvedeny žádné relevantní důvody odůvodňující takovouto zásadní změnu, dokonce nevyplývá ani z urbanistických, architektonických a estetických požadavků na územní plán**, což Podatel podrobně explikoval výše.

Podatel proto uzavírá, že v případě, že jím podané námitce proti Návrhu ÚPmB nebude vyhověno, obrátí se na místně příslušný soud s návrhem na zrušení odpovídající části Návrhu ÚPmB, přičemž má dle aktuální judikatury správních soudů značnou šanci na úspěch.

Seznam příloh:

Příloha č.1 Fotodokumentace

Příloha č.2 Informativní výpis spoluvlastnických podílů pro pozemek s budovou SVJ LiveUp II č. [redacted] v k.ú. Brno-Bohunice

Příloha č.3 Informativní výpis LV č. [redacted] v k.ú. Bohunice

V Brně dne 25. června 2020

[redacted]

Příloha č.1 – fotodokumentace

Srovnání stávajícího výhledu a výhledu po umístění 16 m vysoké budovy, kterou připouští Návrh ÚPmB





Srovnání stávajícího výhledu a výhledu po umístění 6 m vysoké budovy, kterou připouští Návrh ÚPmB – směr Špilberk





Srovnání stávajícího výhledu a výhledu po umístění 16 m vysoké budovy, kterou připouští Návrh ÚPmB - východ





Informace o pozemku







Způsob ochrany nemovitosti

Název
ochr.pásmo nem.kult.pam.,pam.zóny,rezervace,nem.nár.kult.pam

Seznam BPEJ

Parcela nemá evidované BPEJ.

Omezení vlastnického práva

Typ
Upozornění: Omezení a jiné zápisy vztahující se ke spoluvlastníkům se zobrazují u příslušných jednotek

Jiné zápisy

Typ
Upozornění: Omezení a jiné zápisy vztahující se ke spoluvlastníkům se zobrazují u příslušných jednotek
Vlastnictví jednotek
Vznik společenství vlastníků prokázán

Řízení, v rámci kterých byl k nemovitosti zapsán cenový údaj

Seznam jednotek, ke kterým byl zapsán cenový údaj

Více informací k cenovým údajů naleznete v k aplikaci.

Nemovitost je v územním obvodu, kde státní správu katastru nemovitostí ČR vykonává Katastrální úřad pro Jihomoravský kraj, Katastrální pracoviště Brno-město

Zobrazené údaje mají informativní charakter. Platnost k 23.06.2020 21:00:00.

© 2004 - 2020 Český úřad zeměměřický a katastrální

Seznam nemovitostí na LV







Parcelní číslo
[redacted]

Stavby

Na LV nejsou zapsány žádné stavby.

Jednotky

Na LV nejsou zapsány žádné jednotky.

Práva stavby

Na LV nejsou zapsána žádná práva stavby.

Nemovitost je v územním obvodu, kde státní správu katastru nemovitostí ČR vykonává Katastrální úřad pro Jihomoravský kraj, Katastrální pracoviště Brno-město

Zobrazené údaje mají informativní charakter. Platnost k 23.06.2020 21:00:00.

© 2004 - 2020 Český úřad zeměměřický a katastrální

Verze aplikace 5.6.3 build 0

MMB/0296593/2020
Námitky

MMB/0296593/2020

Námitka

Výrok:

Námitce se nevyhovuje.

Odůvodnění:

Podatel nesouhlasí s vymezením předmětné plochy V/a3, která je částečně vymezena na plochách zeleně a umožňuje zde umístění větší budovy v areálové zástavbě, což je v rozporu s platným ÚPmB, který zde umožňoval pouze čisté bydlení. Podatel navrhuje předmětnou část lokality vymezit jako plochu bydlení B/v1 a zbylé dosud nezastavěné části ponechat jako plochy lesní (L).

V návrhu nového ÚPmB jsou severně od ulice Netroufalky navrženy stabilizované plochy pro veřejnou vybavenost V/a3 a stabilizované plochy lesní. V platném ÚPmB jsou zde navrženy návrhové plochy pro občanskou vybavenost – školství, stabilizovaná plocha bydlení čistého a stabilizovaná i návrhová plocha krajinné zeleně. Dle aktuálního stavu z katastru nemovitostí se však na předmětných pozemcích při ulici Netroufalky nachází bytové domy. Z toho důvodu bude vymezení předmětné lokality upraveno.

Severně od ulice Neroufalky bude vymezena stabilizovaná plocha smíšená obytná C/v3 (tam kde se již nachází zástavba) a plocha změn smíšená obytná C/v3 (tam kde zástavba dosud není). Tato plocha změn se stane součástí rozvojové lokality Be-7 a to společně s plochou veřejné vybavenosti V/v3 (původně vymezenou jako V/x). Jižně od ulice Netroufalky bude původně vymezená plocha V/a3 změněna v západní části na stabilizovanou plochu smíšenou obytnou C/v3 a ve východní části na stabilizovanou plochu veřejné vybavenosti V/v3. Vymezení plochy lesní (L) bude v předmětném území zúženo ve prospěch plochy smíšené obytné C.

Věcná podstata způsobů vypořádání předmětného podání zůstává nadále relevantní, přestože návrh nového územního plánu města Brna prošel přepracováním s ohledem na Pokyny ZMB z roku 2022 a byl uveden do jednotného standardu ÚPD dle stavebního zákona a jeho prováděcích předpisů. Výše uvedené texty je tedy nutno chápat také ve smyslu těchto úprav.

6882

Magistrát města Brna
Odbor územního plánování a rozvoje
Kounicova 67
601 67 Brno
ID DS: a7kbrrn

MAGISTRÁT MĚSTA BRNA
Odbor územního plánování a rozvoje
Došlo dne: 29 -06- 2020
Č.j. MMB: 0296594
Příl.:

Podatel: [redacted]

Dat. nar./IČO: [redacted]

Námitky k Návrhu Územního plánu města Brna

Odbor územního plánování a rozvoje Magistrátu města Brna, jako pořizovatel Územního plánu města Brna (dále jen „**pořizovatel**"), veřejnou vyhláškou ze dne 31. 3. 2020, č.j. MMB/0145586/2020, podle ustanovení § 52 zákona č. 183/2006 Sb., o územním plánování a stavební řádu (stavební zákon) (dále jen „**StavZ**"), oznámil veřejné projednání Návrhu Územního plánu města Brna včetně vyhodnocení vlivu na udržitelný rozvoj území (dále jen „**Návrh ÚPmB**") dne 17. 6. 2020 a současně vyzval k podání písemných námitek a připomínek k návrhu, a to do 7 dnů ode dne konání veřejného projednání, tedy do 24. 6. 2020.
Veřejnou vyhláškou pořizovatele ze dne 21. 5. 2020, č.j. MMB/0202272/2020, byl oznámen nový termín konání veřejného projednání, a to ve dnech 22. a 23. 6. 2020 s tím, že lhůta pro podání písemných námitek a připomínek k návrhu končí dne 30. 6. 2020.

Podatel v souladu s ustanovením § 52 odst. 2 a 3 StavZ tímto ve lhůtě uplatňuje k Návrhu ÚPmB své, níže uvedené, **námitky.**

I.
Vymezení území dotčeného námitkami

Námitky se týkají pozemků parc. č. [redacted] vše v k.ú. Bohunice (dále jen „Dotčené území").

II.
Údaje podle katastru nemovitostí dokladující dotčená práva

Podatel je spoluvlastníkem bytové jednotky č. [redacted] v bytovém domě SVJ LiveUp II č.p. [redacted] v ulici Netroufalky a spoluvlastníkem nemovitosti – bytového domu SVJ LiveUp II č.p. [redacted] v ulici Netroufalky, stojící na pozemku parc. č. [redacted] se spoluvlastnickým podílem ve výši [redacted] na společných částech budovy a podílem na souvisejících pozemků dle listu vlastnictví č. [redacted] v k.ú. Bohunice. Uvedené nemovitosti se nachází v sousedství Dotčeného území.

Podatel jako důkaz svého vlastnického práva připojuje ke svým námitkám příslušný výpis z katastru nemovitostí.

Vymezení dotčeného území a údaje podle katastru nemovitostí se vztahují ke všem dále uvedeným námitkám.

III.
Obsah námitek

Vymezením plochy veřejné vybavenosti V/a3 dle Návrhu ÚPmB na části Dotčeného území, konkrétně na pozemcích parc. č. [redacted] převážné části pozemku parc. č. [redacted] a části pozemku parc. č. [redacted] vše v k.ú. Bohunice, dochází k redukci plochy zeleně na terénu a k možnosti na těchto pozemcích umístit budovu většího měřítka vysokou 6 – 16 m a odpovídající areálové zástavbě, což je výrazná změna oproti platnému územnímu plánu města Brna, které na těchto pozemcích připouští umístění prakticky výhradně stavby pro bydlení. Důsledkem je výrazné snížení hodnoty nemovitosti Podatele zásahem do pohody bydlení v podobě omezení výhledu, úbytku oblohové složky a možného zastínění, jakož i dalšími vlivy způsobenými umístěním a následným provozem budovy či budov odpovídajících areálové zástavbě určené pro veřejnou vybavenost. Vymezení plochy veřejné vybavenosti V/a3 je kromě toho v rozporu s cíli a úkoly územního plánování, jak jsou vymezeny v § 18 a 19 StavZ a § 3 an. vyhlášce č. 501/2006 Sb., a v rozporu s předpokládaným obsahem územního plánu dle § 43 odst. 1 StavZ a prováděcích právních předpisů, konkrétně:

- nejsou respektovány urbanistické ani architektonické či estetické požadavky na využívání a prostorové uspořádání území (Dotčeného území a jeho bezprostředního okolí), včetně požadavků a cílů stanovených samotným Návrhem ÚPmB, což se odráží zejména v navržené struktuře zástavby a výškové úrovně takové zástavby;
- podmínky pro umisťování a uspořádání staveb v Dotčeném území nezohledňují charakter území a jeho hodnoty, včetně přírodního zázemí v krajině;
- nejsou dostatečně uplatněny poznatky z oborů architektury, urbanismu a územního plánování.

Změny využití Dotčeného území nejsou ve srovnání se stávajícím stavem náležitě odůvodněny, nejsou v Návrhu ÚPmB vymezeny jako „plochy změn", ačkoli se jedná o změnu využití stabilizovaného území, a představují zásah do legitimního očekávání Podatele a porušení principu kontinuity územního plánování.

Dle Podatele by v souladu s cíli a úkoly územního plánování, s principem kontinuity územního plánování a s legitimním očekáváním Podatele bylo vymezení stabilizované plochy bydlení B/v1 na části Dotčeného území, tvořeného pozemky parc. č. [redacted] a převážnou částí pozemku parc. č. [redacted] a částí pozemku parc. č. [redacted] vše v k.ú. Bohunice, a ponechání zbylé části Dotčeného území (včetně celého pozemku parc. č. [redacted] v k.ú. Bohunice) ve stabilizované ploše lesní (L). **Podatel navrhuje, aby pořizovatel prostorové využití Dotčeného území tímto způsobem upravil.**

IV.
Odůvodnění námitek

1. Stávající stav lokality a možná zástavba dle platného územního plánu statutárního města Brna

Dle platného územního plánu statutárního města Brna, vyhlášeného obecně závaznou vyhláškou statutárního města Brna č. 2/2004 o závazných částech Územního plánu města Brna, ve znění pozdějších předpisů (dále jen „**Platný ÚPmB**") jsou pozemky tvořící Dotčené území regulovány následovně:

- pozemky parc. č. [redacted] vše v k.ú. Bohunice, na kterých se již nyní nachází rodinný dům, jsou zařazeny do stabilizované plochy čistého bydlení (BC), ve které je podíl hrubé podlažní plochy (dále jen „HPP") bydlení větší než 80%. V této ploše je přípustné umístění staveb pro bydlení (včetně domů s pečovatelskou službou) a jako jejich součást (tj. 80% HPP objektu musí sloužit bydlení) je možné umístění též obchodů a nerušících provozoven služeb sloužících denním potřebám obyvatel předmětného území (tj. provozovna, která svou kapacitou a druhem nabízených služeb není závislá na zákaznících z jiné části města)[57] anebo jednotlivých zařízení administrativy.[58] Podmíněně přípustné jsou též monofunkční objekty (tj. bez ohledu na procentuální skladbu funkcí umístěných v objektu – za podmínky, že se svým objemem nevymykají charakteru budov v lokalitě), jako jsou malá ubytovací zařízení, nerušící provozovny obchodu, veřejného stravování a služeb, sloužící denní potřebě obyvatel předmětného území, stavby pro kulturní, sociální, zdravotnické, školské

[57] Platný ÚPmB, textová část, str. 15.
[58] Platný ÚPmB, textová část, str. 21.

a sportovní účely za podmínky, že jejich provoz nenaruší obytnou pohodu v lokalitě.[3] Jiné druhy staveb jsou vyloučeny.

- pozemky parc. č. [redacted] vše v k.ú. Bohunice, jsou zařazeny do stabilizované plochy krajinné zeleně všeobecné (KV), přičemž rozvoj této plochy je řízen primárně přírodními procesy a plošná regulace je cílena na ochranu přírodních procesů v krajině. Jedná se současně o plochu nestavební – volnou, ve které je přípustnost nebo podmíněná přípustnost výstavby objektů omezena a regulována účelem využití, přípustné jsou obecně podzemní liniové stavby technické infrastruktury včetně souvisejících zařízení, podzemní liniové dopravní stavby (v Dotčeném území se žádné nenachází ani nejsou vyznačeny) a stavby přípojek technické infrastruktury, podmíněně přípustné jsou jiné druhy podzemních staveb, pokud mají být budovány ve veřejném zájmu a pokud funkce stavby bude v souladu s regulativy.[4] V plochách KV jsou dále přípustné (kromě přirozených, přírodě blízkých dřevinných porostů, travních porostů bez dřevin či bylino-travnaté lady, květnaté louky apod.) pouze vodohospodářské stavby a stavby protipovodňových opatření se zachováním vegetační složky. Dále jsou přípustné pěší a cyklistické stezky, drobné sakrální stavby a drobné stavby pro vzdělávací a výzkumnou činnost.[5]

  Skutečnost, že se jedná o stabilizovanou plochu, pak znamená, že se jedná o dílčí část území, ve kterém se stávající účel a intenzita využití nebude zásadně měnit.

- pozemky parc. č. [redacted] a severní části pozemků parc. č. [redacted], vše v k.ú. Bohunice, jsou zařazeny do návrhové plochy krajinné zeleně všeobecné (KV), tedy do plochy, kde se předpokládá změna účelu nebo intenzity využití. Podmíněně přípustné je *„dočasné využití existujících objektů a volných ploch pro funkci, která nebude v rozporu s funkčním využitím okolních ploch, za podmínky, že způsob využití umožní bezodkladné navrácení pozemku pro realizaci zeleně."*[6] Nepřípustné je umístění reklamních staveb.

Dotčené území se navíc nachází prakticky celým svým rozsahem v oblasti bývalé skládky, což dle názoru podatele znamená, že se jedná o území staticky nestabilní a tedy nevhodné pro bytovou (ev. jakoukoli jinou) zástavbu (podatel nevylučuje, že zástavba i na bývalé skládce možná je, avšak musí jí předcházet provedení sondáže). Současně se všechny výše uvedené pozemky tvořící Dotčené území (vyjma pozemků parc. č. [redacted] a prakticky celého pozemku parc. č. [redacted] vše v k.ú. Bohunice), nachází ve volné ploše se zvláštním režimem, jejíž účel využití je stanoven jmenovitě – v tomto případě podle výkresu „U6 Ochranné režimy" se jedná o významný krajinný prvek ve smyslu § 3 odst. 1 písm. b) zákona č. 114/1992 Sb., o ochraně přírody a krajiny, ve znění pozdějších předpisů (dále jen „ZOPK"), tedy o ekologicky, geomorfologicky nebo esteticky hodnotnou část krajiny utvářející její typický vzhled nebo přispívající k udržení její stability. Podle § 4 odst. 2 ZOPK jsou významné krajinné prvky chráněny před poškozováním a ničením. *„Využívají se pouze tak, aby nebyla narušena jejich obnova a nedošlo k ohrožení nebo oslabení jejich stabilizační funkce. K zásahům, které by mohly vést k poškození nebo zničení významného krajinného prvku nebo ohrožení či oslabení jeho ekologicko-stabilizační funkce, si musí ten, kdo takové zásahy zamýšlí, opatřit závazné stanovisko orgánu ochrany přírody. Mezi takové zásahy patří zejména umisťování staveb, pozemkové úpravy, změny kultur pozemků, odvodňování pozemků, úpravy vodních toků a nádrží a těžba nerostů."*

Dotčené území se nachází převážně v klidové zóně, jak je vymezena ve výkrese „U3 – systém ochrany prostředí – ekologické zóny 1:25000", kdy je cílem regulace *„ochrana přírodního charakteru území, ochrana krajinných procesů a vyhovující stav prostorotvorných prvků v území."* Výkres odkazuje ohledně funkcí v zóně na regulaci týkající se ploch krajinné zeleně všeobecné (KV) s tím, že charakter vegetačních objektů není regulován, provozní stavby a intenzivní využití území mohou být přípustné pouze výjimečně. Část pozemků parc. č. [redacted] a převážná část pozemku parc. č. [redacted] vše v k.ú. Bohunice, se nachází také v zóně ekologické stability, tedy v zóně, ve které je cílem regulace obnova ekologické stability území, přípustné jsou pouze vegetační úpravy blízké přírodě a jakákoli výstavba je nepřípustná.

[3] Platný ÚPmB, textová část, str. 21.
[4] Platný ÚPmB, textová část, str. 30.
[5] Platný ÚPmB, textová část, str. 30-31.
[6] Platný ÚPmB, textová část, str. 30.

2. Stav dle Návrhu ÚPmB

Podle textové části Návrhu ÚPmB a grafické části 2.1 - hlavní výkres 1:10000 je Dotčené území zařazeno do stabilizovaných ploch, tedy ploch, kde *„územním plánem stanovené využití území vychází z jeho dosavadního charakteru a potvrzuje jej, nebo na něj bezprostředně navazuje. Jedná se o území, ve kterých se stávající účel využití území nebude zásadním způsobem měnit (podmínky funkčního využití území stanovené v plochách s rozdílným způsobem využití jsou v principu shodné se současným stavem).“* To ovšem neznamená, že by ve stabilizovaném území (tvořeném stabilizovanými plochami) nešlo změnit intenzitu využití území – změna je možná, pokud to umožňuje specifikace prostorového uspořádání, přičemž jsou možné modernizace, revitalizace, přestavby a dostavby, včetně dopravní a technické infrastruktury a veřejných prostranství.[7] Návrh ÚPmB *„ve stabilizovaných plochách umožňuje a podporuje intenzifikaci území (proluk, dostaveb apod.) při zachování struktury a přiměřeného měřítka.“*[8]

Pozemky parc. č. [redacted] převážná část pozemku parc. č. [redacted] a část pozemku parc. č [redacted] vše v k.ú. Bohunice, jsou zařazeny do stabilizované plochy veřejné vybavenosti (V) s použitými regulativy struktury zástavby areálové (a) a výškové úrovně zástavby (3). Plochy veřejné vybavenosti jsou součástí koncepce občanského vybavení, založené na *„zachování a rozvoji sítě služeb, které plní občanskou funkci tak, aby bylo fungování města udržitelné a kvalita prostředí byla zvyšována.“*[9] Plochy veřejné vybavenosti jsou hájeny pro občanské vybavení zřizované nebo užívané ve veřejném zájmu a mají plnit jinou funkci, než plochy komerční vybavenosti, plochy nákupních center a zvláštních areálů a plochy sportu. Tomu ostatně odpovídají podmínky využití těchto ploch: hlavní je využití pro občanské vybavení veřejného charakteru (tj. pro školství, zdravotnictví, sociální péči, kulturu, veřejnou správu, pohřebnictví apod.), přípustné je *„využití související, podmiňující nebo využití sloužící záměrům hlavnímu využití; bydlení jako součást využití, které slouží záměrům hlavního využití, je přitom přípustné jen za podmínky integrace v záměrech hlavní funkce.“*[10] Z toho plyne, že v Dotčeném území by mohly být umístěny byty pouze jako součásti víceúčelových budov. Nepřípustné je využití ploch (V) pro areály, pro které se vymezují plochy občanského vybavení X (tj. nákupní a zábavní centra a zvláštní areály).

Regulativ struktury zástavby – areálová zástavba (a) – umožňuje na Dotčeném území v ploše (V) umisťovat oplocené nebo veřejně přístupné areály (nebo jejich kombinace). Z regulativu je zřejmé, že tato struktura zástavby nemusí být umisťována pouze v plochách veřejné vybavenosti, ale lze ji umístit i v jiných plochách.[11] V rámci tohoto regulativu lze v Dotčeném území umisťovat různorodou zástavbu s ohledem na účel budov s tím, že *„budovy jsou většího měřítka, popř. různé velikosti, a jsou zpravidla volně umístěné v ploše areálů.“*

Regulativ výškové úrovně zástavby – úroveň (3) – pak v Dotčeném území v ploše (V) umožňuje umisťovat budovy vysoké 6 až 16 m, což je výšková úroveň odpovídající městské zástavbě, obytným sídlištím nebo jejich částem a areálům. Protože se navíc Dotčené území nachází ve výše uvedených stabilizovaných plochách, mohou být stavby vyšší až o 2 m nad maximální výšku stanovenou ve výškové úrovni, za podmínky, že taková výška odpovídá výškovému charakteru výstavby dané ulice (tj. převládajícími výškami staveb v dané ulici nebo výškami v ulici zčásti založenými a pro danou ulici zjevně urbanisticky vhodnými; zjevné urbanistické excesy v dané ulici přitom nejsou pro výškový charakter výstavby určující). Aplikace dalších specifických pravidel pro určování výšky staveb ve stabilizovaných plochách, které se vyznačují nestejnorodou výškovou úrovní zástavby (a která by mohla vést k umístění nižších staveb), je přitom v případě umisťování staveb v Dotčeném území nejednoznačná.[12]

Zbývající pozemky, tj. pozemky parc. č. [redacted] části pozemků parc. č [redacted] vše v k.ú. Bohunice, jsou zařazeny do stabilizované plochy lesní (L). Tyto plochy slouží k zajištění *„optimálních podmínek pro ochranu a rozvoj přírodních a krajinných hodnot, zejména v nezastavěném území,“*[13] které mají plnit ekologickou a relaxační funkci. Lesní plochy (L) jsou součástí koncepce uspořádání krajiny.[14] Základním cílem koncepce uspořádání krajiny je přitom *„podpora trvale udržitelného rozvoje území, zahrnujícího zachování stávajících estetických, ekologických a rekreačních kvalit krajiny a jejich další rozvoj a podporu*

[7] Návrh ÚPmB, textová část, s. 21.
[8] Návrh ÚPmB, textová část, s. 17.
[9] Návrh ÚPmB, textová část, s. 39.
[10] Návrh ÚPmB, textová část, s. 56.
[11] Návrh ÚPmB, textová část, s. 64.
[12] Návrh ÚPmB, textová část, s. 66.
[13] Návrh ÚPmB, textová část, s. 20.
[14] Návrh ÚPmB, textová část, s. 43.

mimoprodukčních funkcí krajiny. Koncepce uspořádání krajiny působí synergicky s urbanistickou koncepcí města a umožňuje jeho harmonický rozvoj."[15]

Lesní plochy (L) jsou vymezeny za účelem zajištění plnění produkčních a mimoprodukčních funkcí lesa (jedná se o hlavní využití těchto ploch).[16] Přípustné je využití související, podmiňující nebo doplňující hlavní využití. Podmíněně přípustné je pak využití těchto ploch pro sportovní či rekreační účely, avšak za podmínky, že je takové využití slučitelné s hlavním využitím, nenaruší funkci lesa a nejedná se o budovy (což souvisí s tím, že lesní plochy obecně nejsou určeny k umisťování staveb).[17] Nepřípustné využití není specificky stanoveno.

V lesních plochách není možné umisťovat stavby. Návrh ÚPmB z tohoto zákazu stanoví pouze dvě výjimky: první výjimka se týká stávajících objektů pro individuální rekreaci a bydlení (ev. stávající objekty jiného využití), u nichž nesmí být zvětšována zastavěná plocha staveb, ani nesmí být zvyšovány; druhá se týká staveb a zařízení sloužící pro zajištění hlavního, přípustného a podmíněně přípustného využití, za podmínky prokázání plnění či zachování zájmů na úseku správy lesa.

Severní hranice plochy V/a3 kopíruje hranici přírodního zázemí v krajině. Dotčené území se tak minimálně části pozemků parc. č. [redacted] nachází v tzv. přírodním zázemí v krajině, vymezené v grafické části Návrhu ÚPmB „5.0 Principy uspořádání krajiny – schéma 1:25000" tmavě zelenou svislou šrafurou. Vymezení přírodního zázemí v krajině je přitom součástí tzv. principů uspořádání krajiny, sloužících k *„zajištění ochrany hlavních krajinných hodnot."*[18] Území přírodního zázemí v krajině přitom představuje *„území s mimořádnými přírodními, kulturními a krajinotvornými hodnotami, vymezená za účelem ochrany území před nepřiměřeným stavebním rozvojem, který by ohrozil existenci stávajících hodnot. Mimořádnými přírodními, kulturními a krajinotvornými hodnotami se rozumí zejména v dané lokalitě typické prostorové a druhové uspořádání bioty; v případě překryvu nad plochami stavebními pak zejména návaznosti tohoto uspořádání na volnou krajinu (popř. přírodní zázemí v zástavbě) a zastavěné části města, s cílem dosáhnout uměřeného a vhodného přechodu (přechodového území) mezi zástavbou a přírodním zázemím a podpořit pronikání krajinné zeleně do města a propojování se systémem sídelní zeleně."*[19]

Pouze pro úplnost Podatel uvádí, že se Dotčené území nenachází v žádné Rozvojové lokalitě, jak je definuje Návrh ÚPmB, textová část, na str. 21.

3. *K jednotlivým námitkám*

3.1 *Možný zásah do pohody bydlení*

Návrh ÚPmB umožňuje v části Dotčeného území, totiž na pozemcích parc. č. [redacted] převážné části pozemku parc. č. [redacted] a části pozemku parc. č. [redacted] vše v k.ú. Bohunice, zařazených do plochy občanské vybavenosti V/a3 umístit na těchto pozemcích stavbu občanské vybavenosti areálové struktury o výšce 6 – 16 m, resp. až 18 m. Návrh ÚPmB tak představuje poměrně zásadní změnu využití uvedené části Dotčeného území, které je podle Platného ÚPmB zařazeno v části odpovídající pozemkům parc. č. [redacted] vše v k.ú. Bohunice v ploše čistého bydlení (BC), na které se již nyní nachází rodinný dům, v části odpovídající pozemkům parc. č. [redacted] vše v k.ú. Bohunice, pak v ploše krajinné zeleně všeobecné (KV), ve které není možné umisťovat prakticky žádné stavby.

Změnou zařazení pozemků parc. č. [redacted] převážné části pozemku parc. č. [redacted] a části pozemku parc. č. [redacted] vše v k.ú. Bohunice, **je tak umožněno jednak zredukovat stávající zeleň nacházející se na ploše (KV), jednak umístit na tyto pozemky budovu většího měřítka**, například multifunkční komplex sloužící kromě umístění občanské vybavenosti též bydlení. Umístěním takové stavby, kterou Návrh ÚPmB připouští a její umístění by tak bylo v souladu s Návrhem ÚPmB, by došlo k zásadnímu zhoršení tzv. „pohody bydlení", resp. „kvality prostředí"[20] obyvatel sousedních bytových domů Live Up I a Live Up II (dále jen „pohoda bydlení"). Pohoda bydlení byla definována např. rozsudkem Nejvyššího správního soudu ze dne 2. 2. 2006, č.j. 2 As 44/2005-116, jako: *„souhrn činitelů a vlivů, které přispívají k tomu, aby bydlení bylo zdravé a vhodné pro všechny kategorie uživatelů, resp. aby byla vytvořena vhodná atmosféra klidného bydlení; pohoda bydlení je v tomto pojetí dána zejména kvalitou jednotlivých složek*

[15] Návrh ÚPmB, textová část, s. 42.
[16] Návrh ÚPmB, textová část, s. 44.
[17] Návrh ÚPmB, textová část, s. 62.
[18] Návrh ÚPmB, textová část, s. 42.
[19] Návrh ÚPmB, textová část, s. 42.
[20] Pojem „pohoda bydlení" je obsahově totožný s pojmem „kvalita prostředí", jak potvrdil Nejvyšší správní soud v rozsudcích ze dne 27. 10. 2016, č.j. 2 As 174/2016-20 a ze dne 20. 1. 2020, č.j. 1 As 287/2019-28.

životního prostředí, např. nízkou hladinou hluku (z dopravy, výroby, zábavních podniků, ze stavebních prací aj.), čistotou ovzduší, přiměřeným množstvím zeleně, nízkými emisemi pachů a prachu, osluněním apod.; pro zabezpečení pohody bydlení se pak zkoumá intenzita narušení jednotlivých činitelů a jeho důsledky, tedy objektivně existující souhrn činitelů a vlivů, které se posuzují každý jednotlivě a všechny ve vzájemných souvislostech." Nejvyšší správní soud dále v citovaném rozsudku uvádí, že *„správní orgán při posuzování zda je v konkrétním případě pohoda bydlení zajištěna, nemůže ovšem zcela abstrahovat ani od určitých subjektivních hledisek daných způsobem života osob, kterých se má stavba, jejíž vliv na pohodu bydlení je zkoumán, dotýkat; podmínkou zohlednění těchto subjektivních hledisek ovšem je, že způsob života dotčených osob a jejich z toho plynoucí subjektivní nároky na pohodu bydlení nevybočují v podstatné míře od obecných oprávněně požadovatelných standardů se zohledněním místních zvláštností dané lokality."* V rozsudku ze dne 31. 7. 2013, č.j. 1 As 33/2013-58 NSS uvádí, že smyslem „pohody bydlení" coby jednoho z nároků, které musí být zohledněny při umisťování staveb, je zachování *„zdravého a vhodného prostředí pro všechny kategorie uživatelů, resp. aby byla vytvořena vhodná atmosféra klidného bydlení bez ohledu na případné zamýšlené stavební či jiné aktivity…právní úprava obsažená ve StavZ má vzniku takového stavu předcházet (konkrétně vlivem uskutečnění a užívání stavby)."* Podatel již nyní podotýká, že ačkoli se v citovaných rozsudcích NSS zabývá pohodou bydlení, resp. kvalitou prostředí, v kontextu konkrétních záměrů umisťovaných v území a požadavků vyhlášky Ministerstva pro místní rozvoj č. 501/2006 Sb., o obecných požadavcích na využívání území, ve znění pozdějších předpisů (dále jen „vyhláška č. 501/2006 Sb."), neznamená to, že by nebylo možné namítat zásah do pohody bydlení už v souvislosti s Návrhem ÚPmB, neboť právní předpisy zohledňují pohodu bydlení už při vymezování ploch v rámci územních plánů (srov. § 4, 5 a 8 vyhlášky č. 501/2006 Sb.).

Z dosud uvedeného podle názoru Podatele plyne, že **pojem „pohoda bydlení" zahrnuje celou řadu činitelů, mezi které lze zařadit též případné stínění (úbytek oslunění) umístěnou stavbou a také zhoršení výhledu z bytu Podatele**, jak plyne z rozsudku Nejvyššího správního soudu ze dne 1. 11. 2012, č.j. 8 As 27/2012-113, podle něhož: *„Mezi jednotlivé činitele ovlivňující pohodu bydlení (kvalitu prostředí) náleží také podstatné snížení odstupové vzdálenosti mezi budovami…omezení výhledu…protože i tyto složky se na pohodě bydlení podílejí."* V uvedeném rozsudku pak NSS mezi činitele ovlivňující pohodu bydlení zařadil také: *„podstatné snížení odstupové vzdálenosti mezi budovami, úbytek oblohové složky, omezení výhledu, a tedy i míra oslunění a osvětlení bytu, a narušení soukromí, protože i tyto složky se na pohodě bydlení podílejí."* **Podatel proto přikládá k této námitce fotodokumentaci, ze které je zřejmé, jaký vliv by umístění stavby vysoké 16 m** (přičemž není vyloučeno ani umístění stavby vysoké až 18 m) **na části Dotčeného území zařazeného do plochy V/a3 mělo z hlediska výhledu do krajiny** (a samozřejmě i z hlediska úbytku oslunění, oblohové složky a možného narušení soukromí) ve **směru od bytových domů Live Up I a Live Up II ke stávajícímu rodinnému domu** (tj. výhled východním směrem, viz přiložená fotodokumentace, první dvě fotografie).

Zásah do pohody bydlení pak Podatel dále spatřuje ve snížení množství zeleně v Dotčeném území, ve zvýšení hlukové a prachové zátěže v důsledku zvýšení dopravy v Dotčeném území za účelem zajištění dopravní obslužnosti nové výstavby přičemž v tomto ohledu poukazuje na rozsudek NSS ze dne 16. 11. 2007, č.j. 5 As 33/2007-68, z něhož vyplývá, že narušení pohody bydlení může být způsobeno obtěžováním hlukem a dalšími imisemi, např. zvýšeným pohybem osob, případně při poskytování služeb odpovídajících veřejné občanské vybavenosti. Ostatně i z rozsudku NSS ze dne 31. 5. 2011, č.j. 2 As 34/2010-99 vyplývá, že z hlediska posouzení pohody bydlení je třeba vzít v potaz i samotný provoz stavby a zařízení v ní umístěných, tj. provozní externality, neboť i ty jsou určující pro zhodnocení, zda je zachována pohoda bydlení.

Podatel dále zdůrazňuje, že **podmínkou narušení pohody bydlení není porušení právních předpisů** týkajících se umístění budovy nebo jejího provozu, což potvrdil NSS v rozsudcích ze dne 4. 3. 2009, č.j. 6 As 38/2008-123, a ze dne 10. 5. 2010, č.j. 2 As 6/2010-164. Institut pohody bydlení se uplatní i tam, kde nejsou žádné veřejnoprávní regulativy stanoveny (viz rozsudek NSS ze dne 20. 12. 2012, č.j. 1 As 139/2012-40).

Konečným důsledkem snížené pohody bydlení v bytových domech Live Up I a Live Up II pak bude snížení atraktivnosti dané lokality a pokles tržní ceny jednotlivých bytů, tedy i bytu Podatele. V tom spatřuje Podatel zásah do svých práv, který je oprávněn namítat vůči Návrhu ÚPmB.

Podatel zdůrazňuje, **že negativní důsledky umístění stavby vysoké 16 m na výše uvedených pozemcích** parc. č. [redacted], převážné části pozemku parc. č. [redacted] a části pozemku parc. č. [redacted] vše v k.ú. Bohunice, přitom **nelze odmítnout jako čistě hypotetické anebo předčasné, neboť umístění takové stavby umožňuje Návrh ÚPmB** (zatímco Platný ÚPmB umístění takové stavby neumožňuje). Soulad umístění záměru s platným a účinným územním

plánem je přitom nezbytnou podmínkou k umístění a následné realizaci takového záměru (tedy budovy vysoké 16 m), jak plyne z § 90 odst. 1 písm. a) StavZ, podle něhož posuzuje stavební úřad, zda je záměr žadatele v souladu s požadavky StavZ a prováděcích právních předpisů, zejména s obecnými požadavky na využívání území (§ 2 odst. 2 písm. e) StavZ), tedy i zda je záměr v souladu s územním plánem. Podatel proto uplatněním této námitky usiluje o to, aby bylo vymezení ploch v Dotčeném území v Návrhu ÚPmB změněno tak, aby reflektovalo požadavky Podatele na pohodu bydlení, tj. aby Podatel nebyl nucen v budoucnu tytéž námitky uplatňovat v územním řízení o umístění takové budovy.

Podatel proto navrhuje, aby došlo ke změně Návrhu ÚPmB tak, aby pozemky parc. č. [redacted] vše v k.ú. Bohunice, které jsou nyní součástí plochy V/a3, **byly zařazeny do samostatné plochy bydlení B/v1**, která by umožňovala umístit na těchto pozemcích stavby pro bydlení volné struktury s výškovou úrovní 3-7 m, tedy s výškovou úrovní, která by zasahovala do pohody bydlení Podatele jen minimálně. **Zbylé pozemky tvořící Dotčené území** (tj. **pozemky parc. č. [redacted] vše v k.ú. Bohunice) by měly být zařazeny do stabilizované plochy lesní (L)**, což by lépe odpovídalo jejich stávajícímu zařazení v rámci Platného ÚPmB.

Vymezení této plochy pro bydlení B/v1 by bylo v souladu s § 3 odst. 1 vyhlášky č. 501/2006 Sb. (samotná rozloha takové plochy má zhruba 6421 m^2, plocha zohledňuje požadavky na kvalitu bydlení). Vymezení takovéto plochy v Návrhu ÚPmB přitom nevylučuje umístění staveb občanské vybavenosti: stavby a zařízení občanského vybavení je podle Návrhu ÚPmB přípustné[21] kromě ploch veřejné vybavenosti (V) umisťovat také v jiných plochách s rozdílným způsobem využití[22] – konkrétně v plochách bydlení (B), v plochách smíšených obytných (C), kde se dokonce jedná o jeden z hlavních způsobů využití těchto ploch, totiž *„pro občanské vybavení vymezené v plochách označených V a W, přičemž záměry pro maloobchod jsou přípustné s omezením do 1 500 m$_2$ prodejní plochy"*,[23] v plochách komerční vybavenosti (W), kde se jedná o jeden z hlavních způsobů využití, neboť v plochách komerční vybavenosti lze umístit všechny záměry uvedené v hlavním využití pro plochy veřejné vybavenosti (mezi těmito plochami tak v tomto ohledu není rozdíl). Rovněž podle § 4 odst. 2 vyhlášky č. 501/2006 Sb. lze v ploše bydlení umístit další stavby a zařízení, které nesnižují kvalitu prostředí a pohodu bydlení ve vymezené ploše, jsou slučitelné s bydlením a slouží zejména obyvatelům v takto vymezené ploše.

Konečně vymezení takové plochy by umožňovalo realizaci alespoň části záměru srovnatelného např. se záměrem společnosti FINTIME, s.r.o., která již v minulosti požádala zastupitelstvo městské části Brno-Bohunice o vyjádření se k návrhu na pořízení změny Platného ÚPmB ze dne 12. 7. 2017, spočívající ve změně stávajících ploch BC a KV v Dotčeném území na návrhovou plochu BC s indexem podlažní plochy 0,8 a dále ve zrušení stávající veřejné zeleně.

3.2 Nedodržení požadavků kladených na územní plánování, resp. na územní plán

Podle názoru Podatele je nutné v Návrhu ÚPmB, resp. v nastavení regulativů omezujících dosavadní využití území, zohlednit i širší vztahy v území, jak předpokládá § 18 odst. 2 StavZ, podle něhož územní plánování (pod které pořizování územního plánu statutárního města Brna spadá zcela jednoznačně) *„zajišťuje předpoklady pro udržitelný rozvoj území soustavným a komplexním řešením účelného využití a prostorového uspořádání území s cílem dosažení obecně prospěšného souladu veřejných a soukromých zájmů na rozvoji území. Za tím účelem sleduje společenský a hospodářský potenciál rozvoje."* Cílem územního plánování je vzájemná věcná i časová koordinace veřejných zájmů mezi sebou a se soukromými zájmy v řešeném území.[24] Předpokládá se tedy komplexní posuzování uspořádání území, což dále rozvíjí § 19 odst. 1 StavZ, když řadí mezi úkoly územního plánování také stanovení koncepce rozvoje území, včetně urbanistické koncepce s ohledem na hodnoty a podmínky území (§ 19 odst. 1 písm. b) StavZ), stanovení urbanistických, architektonických a estetických požadavků na využívání a prostorové uspořádání území a na jeho změny, zejména na umístění, uspořádání a řešení staveb a veřejných prostranství (§ 19 odst. 1 písm. d) StavZ), stanovení podmínek pro provedení změn v území, zejména pak pro umístění a uspořádání staveb s ohledem na stávající charakter a hodnoty území a na využitelnost navazujícího území (§ 19 odst. 1 písm. e) StavZ), a uplatňování poznatků zejména z oborů architektury, urbanismu, územního plánování a ekologie a památkové péče (§ 19 odst. 1 písm. o) StavZ). Tomu odpovídá § 43 odst. 1 StavZ, vymezující obsah územního plánu, a příloha č. 7 vyhlášky č.

---

[21] Jedná se o tzv. přípustné využití, vymezené v Návrhu ÚPmB, textové části, na str. 54: *„využití pro účel odlišný, než je hlavní využití, který však není s hlavním využitím v rozporu; umožňuje činnosti, stavby a zařízení, které budou s hlavním způsobem využití související, doplňující nebo podmiňující."*
[22] Návrh ÚPmB, textová část, s. 40.
[23] Návrh ÚPmB, textová část, s. 56.
[24] Machačková, J. a kol. Stavební zákon. Komentář. 3. vydání. Praha: C. H. Beck, 2018, s. 80.

500/2006 Sb., o územně analytických podkladech, územně plánovací dokumentaci a způsobu evidence územně plánovací činnosti, ve znění pozdějších předpisů, která obsah územního plánu dále konkretizuje.

Návrh ÚPmB stanoví jako svůj hlavní cíl *„dosažení vyváženosti a flexibility všech jevů a prvků, které jsou pro tvorbu územního plánu určující. Základní koncepce rozvoje území města vychází z aktuálních koncepčních a strategických dokumentů města Brna."* [25] Návrh ÚPmB má dále mimo jiné sledovat *„rovnováhu mezi zastavěným územím a jeho rozvojovým potenciálem a výjimečným přírodním zázemím města a jeho ochranou...Přírodní zázemí je základní podmínkou pro udržení ekologické stability města a je chráněno především vymezením přírodního zázemí v krajině, přírodního zázemí v zástavbě a ochranou os propojení přírodního zázemí."*[26] Dále Návrh ÚPmB *„chrání a rozvíjí urbanistické a přírodní hodnoty města."*[27] Uvedené cíle se pak mají odrážet v urbanistických hodnotách a architektonickém pojetí.

3.2.1 Urbanistické požadavky

Co se týká urbanistické koncepce, ta je *„...stanovena pro město jako celek a stanovuje požadavky jak na zastavitelné plochy, tak na plochy přestaveb a změn v krajině a na stabilizovaná území, zejména prostřednictvím funkčních a prostorových regulativů."*[28] Mezi základní principy urbanistické koncepce statutárního města Brna patří mimo jiné *„preference intenzifikace a transformace přestavbových území zejména v širším centrum Brna před zastavěním volných ploch."* Pojem „přestavbové území" není v Návrhu ÚPmB definován, lze však dovodit, že by se mělo jednat o plochy přestavby, přičemž plochy přestavby jsou zahrnuty do tzv. rozvojových lokalit (tedy ucelených, graficky vymezených částí území města Brna, která jsou územním plánem určená k přestavbě nebo zástavbě a která jsou vymezena v grafické části Návrhu ÚPmB 1.0 Výkresu základního členění).[29] **Dotčené území však není „přestavbovým územím", není rozvojovou lokalitou, a to navzdory faktu, že vymezení plochy veřejné vybavenosti V/a3** na pozemcích parc. č. [redacted] převážné části pozemku parc. č. [redacted] a části pozemku parc. č. [redacted] vše v k.ú. Bohunice, **znamená podstatnou změnu využití těchto pozemků ve srovnání s Platným ÚPmB** (viz výše), totiž **intenzifikaci využití těchto pozemků ve srovnání se stávajícím využitím**, a **Návrh ÚPmB by tak** podle názoru Podatele **měl tuto část Dotčeného území vymezit jako samostatnou rozvojovou lokalitu** podobně, jako je vymezena nejbližší rozvojová lokalita „Be-7 Netroufalky". To by s sebou neslo nutnost podrobněji vymezit uvedenou část Dotčeného území jako přestavbovou lokalitu v „kartách lokalit" a odůvodnit navrženou změnu využití odpovídající části Dotčeného území, což **by bylo v souladu jednak s § 43 odst. 1 StavZ**, podle něhož: *„územní plán...vymezí zastavěné území, plochy a koridory, zejména zastavitelné plochy, plochy změn v krajině a plochy vymezené ke změně stávající zástavby, k obnově nebo opětovnému využití znehodnoceného území (dále jen „plocha přestavby"), pro veřejně prospěšné stavby, pro veřejně prospěšná opatření a pro územní rezervy a stanoví podmínky pro využití těchto ploch a koridorů."*, jednak se základním principem urbanistické koncepce dle Návrhu ÚPmB.

Zásady urbanistické kompozice jsou podrobněji popsány v odůvodnění Návrhu ÚPmB, podle kterého je třeba respektovat zásady urbanistické kompozice, zejména: *„**Posilovat záměry směřující k žádoucí výškové hladině v území, její případné gradaci** (chápané jako zesilování, nebo zeslabování určitého účinku), **kontrastu** (zejména na žádoucích rozhraních) **a umisťování lokálních dominant**. Prostorové uspořádání města v jeho krajinném rámci je utvářeno na základě principů, které je třeba dodržovat a posilovat, popř. prověřit podrobnější územně plánovací dokumentací."*[30] Dále je uvedena zásada: *„**Usilovat o dodržování dlouhodobě založených kompozičních principů, jakými jsou** pohledy na významné dominanty, **průhledy územím, komponované pohledy**, urbanistické osy, pohledové osy, vyhlídkové body a stanoviště, cílové pohledy (tzv. point de vue), veduta města, panorama města apod."*[31] Konečně je zmíněna též zásada: *„Respektovat obecné principy tvorby městské krajiny jakými jsou měřítko a proporce, přiměřenost, rytmus, symetrie a asymetrie a další."*[32]

Podle těchto zásad urbanistické kompozice by mělo být Dotčené území zařazeno do takových ploch, resp. být podřazeno takovým regulativům v Návrhu ÚPmB, které by umožnily dosáhnout jednak žádoucí gradace v podobě zeslabování účinku stávajících několikapatrových staveb v okolí Dotčeného území – bytových domů Live Up I a II a ubytovny zdravotních sester – na okolní plochy zeleně, **jednak by umožnily zachovat stávající průhled**

---

[25] Návrh ÚPmB, textová část, s. 17.
[26] Návrh ÚPmB, textová část, s. 17.
[27] Návrh ÚPmB, textová část, s. 17.
[28] Návrh ÚPmB, textová část, str. 19.
[29] Návrh ÚPmB, textová část, str. 13.
[30] Odůvodnění textové části Návrhu ÚPmB, str. 147.
[31] Odůvodnění textové části Návrhu ÚPmB, str. 147.
[32] Odůvodnění textové části Návrhu ÚPmB, str. 147.

územím, totiž průhled z bytových domů Live Up I a II směrem k hradu Špilberk a ke Žlutému kopci, kde je viditelná veduta města (viz přiložená fotodokumentace). Takové zařazení Dotčeného území by tudíž bylo v souladu s obsahem Návrhu ÚPmB, podle nehož: *„**Z hlediska urbanistické kompozice jsou důležité pohledově významné plochy**, které chrání území pohledově exponovaná především ve směru z města do volné krajiny a významným způsobem se podílí na celkovém obrazu města…**ÚPmB dále specificky chrání pohledy na vedutu města a pohledově významná území**, která jsou mimořádně hodnotná vzhledem k celkovému obrazu města a krajinnému rázu městské krajiny."* [33] Tomu pak odpovídá odůvodnění Návrhu ÚPmB, když uvádí, že: *„Ve městě Brně se nachází řada území s vysokou hodnotou urbanistického prostředí. Tato území je nutné chránit proti zásahům znehodnocujícím podstatu jejich urbanistické kvality zejména ve smyslu charakteru a uspořádání jejich veřejných prostranství a podstaty jejich výškového uspořádání…**Prostorový obraz území města určeného k zástavbě je charakterizován zejména těmito prvky**: urbanizačním jádrem města na vyvýšeninách ležících na rozhraní dvou rozdílných krajinných typů; **výrazným motivem brněnské veduty, tj. společným působení přírodních vrchů a stavebních dominant Petrova a Špilberku a Žlutého kopce**; radiálně okružním komunikačním systémem a na jeho skeletu vzniklé stavební struktuře; kompaktním způsobem zástavby kolem historického jádra města; svébytnou identitou městských subcenter; pronikáním výběžků vysočin ze severu a západu hluboko do území města. **Ochranu těchto prvků je nutné zajistit zejména při posuzování přípustnosti výškových staveb v území určeném k zástavbě.**"*[34] Ačkoli navržená plocha V/a3 neumožňuje na části Dotčeného území umístit výškové stavby (tj. stavby vysoké alespoň 40 m),[35] z odůvodnění Návrhu ÚPmB vyplývá, že ochranu uvedených prvků charakterizujících prostorový obraz města Brna je nutné zajistit i při posuzování jiných než výškových staveb (viz slovo „zejména"), tedy i při posuzování možného umístění staveb vysokých „pouze" 6 – 16 m, zasahujících do horizontu např. při pohledu z hradu Špilberk nebo ze Žlutého kopce směrem k areálu bohunického kampusu. Návrh ÚPmB totiž nechrání pouze pohledy na vedutu města, ale i pohledy opačným směrem. Dotčené území se přitom nachází těsně za hranicí pohledově významného území (viz výkres „5.0 Principy uspořádání krajiny – schéma 1:25000") a nelze vyloučit, že by nevhodně umístěná zástavba na horizontu mohla tyto pohledy směrem z města narušit. Podatel v této souvislosti poukazuje na fakt, že část Dotčeného území zahrnutého v Návrhu ÚPmB do plochy V/a3 se nachází ve výšce 265-275 m.n.m., přičemž okolní terén směrem k hradu Špilberk a ke Žlutému kopci je nižší (klesá z 265 m.n.m. až na 205 m.n.m.) a ani okolní kopce takovému pohledu z centra města nebrání (viz turistické mapa se zakreslením vrstevnic a přiložená fotodokumentace).

3.2.2 Navržená struktura zástavby

Urbanistická koncepce předpokládá ovlivnění prostorového uspořádání města Brna. **Uspořádání struktury města je v Návrhu ÚPmB stanoveno prostřednictvím dvou regulativů: specifikace struktury zástavby a specifikace výškové úrovně zástavby.**[36] *„Cílem specifikace prostorového uspořádání zástavby základních ploch je dosáhnout kvalitního zapojení zástavby do stavební struktury města a ochrana přírodních a krajinných hodnot města. Struktura je určena vždy v souladu s koncepční zásadou vyváženého města, s polycentrickou strukturou, intenzivně využívajícího zejména svá centrální území."*[37] Dále platí, že specifikace ve stabilizovaných plochách (tedy i v plochách, ve kterých je zařazeno Dotčené území): *„**slouží zejména pro popis struktury jako takové a je vodítkem při přiměřené intenzifikaci území v procesech přestaveb, nástaveb a dostaveb objektu a proluk v základní ploše**. Dalším důvodem pro specifikaci stabilizovaných území je popis charakteristické struktury širšího celku, který je možné využít zejména u navazujících návrhových ploch pro definování vhodného řešení sousedících rozhraní, doplnění struktury popř. pro řešení kompozičních a dalších principů (výšková gradace…) apod."* Podle odůvodnění Návrhu ÚPmB je účelem stanovení urbánní struktury *„vytvoření struktury zástavby města odpovídající danému místu, harmonicky zapojené do přírodního a krajinného prostředí, a vytvoření kvalitní a hierarchizované struktury veřejných a soukromých prostranství umožňující jak obsluhu území, tak pobyt a rekreaci."*[38] **Vymezení typu struktury zástavby v Návrhu ÚPmB tedy není samoúčelné, ale má** (spolu s typem plochy a se specifikací výškové úrovně zástavby) **podstatný vliv na to, jaké stavby budou ve stabilizované ploše umístěny, a to s ohledem na vytvoření zástavby odpovídající danému místu ve výše uvedeném smyslu.**

Část Dotčeného území, zařazená do plochy veřejné vybavenosti V/a3, předpokládá umístění areálové zástavby (a). Ta je vymezena v Návrhu ÚPmB jako *„urbánní struktura zástavby oplocených nebo veřejně přístupných areálů nebo jejich kombinací. Je stanovena zejména v plochách výroby, sportu, veřejné a komerční vybavenosti."*[39] Odůvodnění Návrhu

---

[33] Návrh ÚPmB, textová část, str. 19.
[34] Odůvodnění textové části Návrhu ÚPmB, str. 154.
[35] Odůvodnění textové části Návrhu ÚPmB, str. 155.
[36] Viz Odůvodnění textové části Návrhu ÚPmB, str. 157.
[37] Odůvodnění textové části Návrhu ÚPmB, str. 158.
[38] Odůvodnění textové části Návrhu ÚPmB, str. 158.
[39] Návrh ÚPmB, textová část, str. 64.

ÚPmB uvádí příklady areálové zástavby (Český technologický park, areál VUT v Brně, areál brněnského výstaviště), přičemž je výslovně zmíněno území mezi ulicemi Jihlavská, Kamenice a Netroufalky, složené z několika areálů. Podle odůvodnění Návrhu ÚPmB je areálová zástavba vymezena zejména (ale ne výhradně) v plochách veřejné a komerční vybavenosti a v plochách výroby, přičemž *„rozdíl mezi volnou a areálovou strukturou je v některých případech poměrně malý a vyhodnocení struktury záleží na širších územních souvislostech a vyhodnocení žádoucího cílového stavu v území."*[40] Naproti tomu struktura volné zástavby je vymezena jako *„urbánní struktura, která zahrnuje převážně modernistickou sídlištní zástavbu a dostavbu v kompaktní zástavbě. Je tvořena zejména kombinací solitérních, převážně rezidenčních budov a objektů občanské vybavenosti. Volná prostranství mezi budovami jsou zpravidla veřejně přístupná s vysokým podílem vegetace. Volná zástavba je stanovena zejména v plochách bydlení, smíšených obytných, veřejné a komerční vybavenosti zpravidla mimo kompaktní území města."*[41] Z odůvodnění Návrhu ÚPmB pak plyne, že struktura volné zástavby je tvořena samostatně stojícími objekty různých kategorií (bodové, věžové, deskové, terasové apod.), různého měřítka (výslovně jsou zmíněny bytové nízkopodlažní domy bodového typu, deskové vysokopodlažní domy, věžové domy apod.), volnou strukturou pak může být i plocha, kterou téměř zaplňuje jedna budova a vyhodnocení struktury vychází z celkového kontextu zástavby.[42] A právě o tento kontext jde, přičemž Podatel má za to, že je vymezen nesprávně, přičemž důsledkem je zařazení části Dotčeného území do plochy umožňující areálovou, nikoli volnou zástavbu.

Pozemky parc. č. [redacted] převážná část pozemku parc. č. [redacted] a část pozemku parc. č. [redacted] vše v k.ú. Bohunice, jsou zařazeny do stabilizované plochy veřejné vybavenosti V/a3, Návrh ÚPmB tedy umožňuje zastavění této plochy areálovou zástavbou, ačkoli se v současnosti na těchto pozemcích nachází volně stojící stavba rodinného domu, tedy stavba určená toliko k bydlení, nikoli k zajištění veřejné vybavenosti. Do stejné plochy veřejné vybavenosti je dále zahrnuta areálová zástavba veřejné vybavenosti, ohraničená ulicí Netroufalky a Studentská (v tomto obdélníku se mimo jiné nachází ubytovna zdravotních sester a Campea Aparthotel) a konečně jsou do stejné plochy veřejné vybavenosti zahrnuty též oba volně stojící bytové domy Live Up I a Live Up II s přilehlými pozemky, které jsou z hlediska vymezení volné a areálové zástavby v Návrhu ÚPmB (a jeho odůvodnění) volnou zástavbou určenou pro bydlení, nikoli areálovou zástavbou veřejné vybavenosti (bytové domy Live Up I a II a přilehlé pozemky netvoří samostatný areál, ani nejsou součástí sousedních areálů). **Jedná se tak v zásadě o tři dílčí plochy, pro které je charakteristická odlišná zástavba i její struktura, avšak Návrh ÚPmB stávající charakter zástavby v rozporu s § 19 odst. 1 písm. a) a b) StavZ a v rozporu s § 3 odst. 2 až 4 vyhlášky č. 501/2006 Sb.[43] nijak nezohledňuje a vše podřazuje pod jednu plochu veřejné vybavenosti, u které připouští zastavění areálovou zástavbou**, přičemž zvolené struktuře zástavby odpovídá i navržený regulativ výšky budov.[44] Podatel má za to, že Návrh ÚPmB má v maximální možné míře reflektovat stávající charakter zástavby ve stabilizovaných plochách. **Podatel netvrdí, že by Návrh ÚPmB nemohl stanovit jinou koncepci rozvoje uvedené plochy veřejné vybavenosti, avšak v takovém případě by měla být prověřena a odůvodněna potřeba změn v daném území dle § 19 odst. 1 písm. c) StavZ a uvedená plocha by měla být namísto stabilizované plochy vymezena jako plocha změn**, tedy tak, jak to předpokládá § 19 odst. 1 písm. e) StavZ, který výslovně uvádí, že úkolem územního plánování je *„stanovovat podmínky pro provedení změn v území, zejména pak pro umístění a uspořádání staveb s ohledem na stávající charakter a hodnoty území a na využitelnost navazujícího území."* Podatel navíc poukazuje na další úkol územního plánování, uvedený v § 19 odst. 1 písm. o) StavZ, totiž na povinnost uplatňovat při tvorbě územního plánu (tedy i Návrhu ÚPmB) poznatky zejména z oborů architektury, urbanismu, územního plánování a ekologie a památkové péče.

3.2.3 Navržení výškové úrovně zástavby

Kromě již zmíněné struktury zástavby je relevantní též její výškové uspořádání. Podle Návrhu ÚPmB: *„Výškové uspořádání zástavby společně s morfologií terénu vytváří charakteristický obraz města a umožňuje v něm orientaci. ÚPmB stanovuje výškovou kompozici, která je určena k ochraně území a určuje omezení pro výškové řešení staveb."*[45] **Při stanovení regulativu výšky staveb ve vymezených plochách platí v zásadě tytéž úkoly územního plánování,**

---

[40] Odůvodnění textové části Návrhu ÚPmB, str. 167.
[41] Návrh ÚPmB, textová část, s. 64.
[42] Viz Odůvodnění textové části Návrhu ÚPmB, str. 163.
[43] Podle § 3 odst. 1 vyhlášky č. 501/2006 Sb. se k naplňování cílů a úkolů územního plánování (a s ohledem na rozdílné nároky na prostředí) území člení územním plánem na jednotlivé plochy. Plochy se podle § 3 odst. 2 téže vyhlášky vymezují buď podle stávajícího nebo požadovaného způsobu využití (dále jen jako „plochy s rozdílným způsobem využití"), anebo podle významu, kdy se rozlišují plochy zastavitelné, plochy územních rezerv, plochy ke změně stávající zástavby, plochy k obnově nebo opětovnému využití znehodnoceného území a plochy rekonstrukčních a rekultivačních zásahů do území. Plochy s rozdílným způsobem využití se podle § 3 odst. 3 a 4 téže vyhlášky vymezují s ohledem na specifické podmínky a charakter území a lze je dále podrobněji členit.
[44] Návrh ÚPmB stejným způsobem vymezuje výšku rezidenční zástavby, kterou výslovně předpokládá jako nízkopodlažní, čemuž odpovídají zvolené regulativy výškové hladiny 1 a 2.
[45] Návrh ÚPmB, textová část, s. 19.

jaké se uplatní v případě vymezení struktury zástavby v těchto plochách. Návrh ÚPmB musí i v případě stanovení regulativu výšky zástavby vyjít ze stávajícího stavu a odůvodnit případnou změnu, jakou je např. stanovení regulativu výšky zástavby úrovně „3", umožňující v části Dotčeného území, tvořeného pozemky parc. č. [redacted] převážnou částí pozemku parc. č. [redacted] a částí pozemku parc. č. [redacted] vše v k.ú. Bohunice, umístit budovy vysoké 6 – 16 m, případně až o 2 m vyšší, ačkoli výška rodinného domu, který se zde nachází, nepřesahuje 6 m a je tedy dostačující stanovení úrovně „1", určená pro stavby vysoké 3 – 7 m. Podatel s odkazem na výše uvedené konstatuje, že Návrh ÚPmB při stanovení výškové úrovně zástavby v Dotčeném území nereflektoval požadavky § 19 StavZ a § 3 vyhlášky č. 501/2006 Sb.

3.2.4 Vymezení přírodního zázemí v krajině a ochrana zeleně

Součástí urbanistické koncepce je také vymezení volného území, a to z důvodů: *„zachování a rozvoje přírodních hodnot je prostorově specifikováno přírodním zázemím města, které je chráněno před nepřiměřeným stavebním rozvojem a je vymezeno jak v nezastavěném území, tak v území zastavěném. Člení se přitom na přírodní zázemí v krajině..."*[46]. Dotčené území se přitom, jak již bylo uvedeno výše, minimálně svou severní částí nachází v tzv. přírodním zázemí v krajině (vymezeném jako stabilizovaná plocha krajinné zeleně všeobecné, v Návrhu ÚPmB již vymezeném jako plocha lesní), a mělo by tak být chráněno. **Ačkoli přírodní zázemí v krajině v Dotčeném území negativně dotčeno Návrhem ÚPmB není, dochází v dotčeném území k redukci zeleně v rozporu s deklarovanými cíli územního plánu**, kterým je: *„v případě překryvu* (území přírodního zázemí v krajině – pozn. Podatel) *nad plochami stavebními pak zejména návaznosti tohoto uspořádání na volnou krajinu (popř. přírodní zázemí v zástavbě) a zastavěné části města, s cílem dosáhnout uměřeného a vhodného přechodu (přechodového území) mezi zástavbou a přírodním zázemím a podpořit pronikání krajinné zeleně do města a propojování se systémem sídelní zeleně."*[47] Tento „uměřený a vhodný přechod" byl ve stávajícím Platném ÚPmB zajištěn v Dotčeném území vymezením ploch krajinné zeleně všeobecné. Návrh ÚPmB však vymezením plochy V/a3 v Dotčeném území část plochy krajinné zeleně bez náhrady ruší a namísto „uměřeného a vhodného přechodu" mezi zelení v přírodním zázemí v ploše lesní (L) a zelení v navazující ploše V/a3 mimo přírodní zázemí vytváří ostrý kontrast a nadto dále redukuje zeleň, které je v okolní téměř ryze areálové zástavby nedostatek.[48] Podatel zdůrazňuje, že plochy veřejné vybavenosti (V) na rozdíl např. od ploch bydlení (B) nemají ani stanoveno minimální zastoupení zeleně na terénu. Návrh ÚPmB tak v tomto ohledu nerespektuje vlastní deklarované cíle ani charakter a hodnoty Dotčeného území a okolního území, a to přesto, že Návrh ÚPmB údajně klade: *„zásadní důraz na strukturu a funkční uspořádání města a krajiny. Zachování, respektive posílení struktury a obrazu města zajišťuje územní plán prostřednictvím...**Důrazu na kompaktnost města vedoucí k posílení významu a kvality veřejných prostranství. Kompaktnost a intenzita využití území zvyšuje nároky na veřejná prostranství, jejich čitelnou hierarchii**, na prostupnost území, **dostupnosti všech žádoucích funkcí** (mimo jiné **dostupnost pobytových zelených ploch** pro každodenní relaxaci a rekreaci), obdobné platí pro uspořádání a **kvalitu ploch s vegetací. Důrazu na urbanistickou strukturu související s celkovým prostorovým uspořádáním města** (území určeného k zástavbě) a koncepci uspořádání krajiny."*[49]

3.2.5 Návrh Podatele umožňující dosáhnout urbanistických požadavků

Naopak v souladu s deklarovanými cíli Návrhu ÚPmB (a rovněž v souladu s § 19 StavZ a § 3 vyhlášky č. 501/2006 Sb.) by bylo vymezení tří stabilizovaných ploch v Návrhu ÚPmB namísto stávající jediné plochy V/a3, přičemž jedna stabilizovaná plocha veřejné vybavenosti V/a3 by zahrnovala stávající areálovou zástavbu ohraničenou ulicí Netroufalky a Studentská, jak je popsána výše, druhá stabilizovaná plocha bydlení B/v3 by pak zahrnovala stávající obytné domy Live Up I a II s přilehlými pozemky a konečně třetí stabilizovaná plocha bydlení B/v1 by zahrnovala pozemky parc. č. [redacted] a převážnou část pozemku parc. č. [redacted] vše v k.ú. Bohunice. Zbývající část Dotčeného území (včetně celého pozemku parc. č. [redacted] v k.ú. Bohunice) by byla i nadále zahrnuta do stabilizované plochy lesní (L). **Toto podatelem navrhované vymezení ploch je také v souladu s rozlišením struktury volné a areálové zástavby a respektuje jednak stávající zástavbu na vymezených plochách** (včetně její výšky), **jednak okolní zástavbu a okolní plochy.** Navíc takové vymezení ploch nebrání ani umístění veřejné vybavenosti – ta může být umístěna nejen v plochách veřejné vybavenosti (V), ale též v plochách bydlení (B) – jakkoli se Podatel domnívá, že je v okolí Dotčeného území dostatek ploch s budovami sloužícími veřejné vybavenosti, primárně v návaznosti na areál kampusu Masarykovy univerzity. Vymezení ploch pro bydlení (B) navíc podle Návrhu ÚPmB vyžaduje zachování minimálně 30% zeleně na terénu (ev. adekvátní kompenzace zeleně na terénu), zatímco v plochách veřejné

[46] Odůvodnění textové části Návrhu ÚPmB, str. 157.
[47] Návrh ÚPmB, textová část, s. 42.
[48] Viz areál Fakultní nemocnice Bohunice, areál Masarykovy univerzity a obchodního centra Campus Square, areál obchodního centra Kaufland a kompaktní zástavba vazební věznice.
[49] Odůvodnění textové části Návrhu ÚPmB, str. 149.

vybavenosti není zachování zeleně na terénu vůbec vyžadováno. Dopad na stávající zeleň na terénu by tak byl Podatelem navrženým vymezením nižší, než stávající Návrh ÚPmB, podle něhož má dojít v Dotčeném území i k redukci stávajících ploch krajinné zeleně všeobecné.

3.3 Nedostatečné odůvodnění navržené změny využití Pozemků

Podatel poukazuje na rozsudek Krajského soudu v Praze ze dne 24. 4. 2018, č.j. 50 A 17/2017-63, který se týkal návrhu nového územního plánu obce Byšice, který změnil konkrétní zastavitelné území na nezastavitelné, což mělo dopad na stavební záměr žalobce, který nabyl v daném území pozemky za účelem výstavby rodinných domů se zahradami, kterou předchozí platný a účinný územní plán obce Byšice umožňoval, přičemž žalobce již požádal o vydání územního rozhodnutí. Než však bylo vydáno územní rozhodnutí, došlo k vydání nového územního plánu obce, který již výstavbu rodinných domů v daném území neumožňoval. Žalobce proti takovému postupu namítal mimo jiné **porušení zásady legitimního očekávání, porušení principu kontinuity územního plánování** a neproporcionalitu omezení jeho vlastnických práv. **Krajský soud dospěl k závěru, že postup obce Byšice vykazoval znaky svévole, neboť obec Byšice neodůvodnila faktickou změnu v novém územním plánu závažným důvodem – změny nebyly opřeny o významný veřejný zájem, změny nebyly vyvolány ani významnou změnou okolností relevantních pro územní plánování** (např. prokázání nezastavitelnosti lokality). Krajský soud nepřisvědčil žádnému z důvodů, které uváděla obec Byšice, včetně faktu, že se území nachází v blízkosti nemovité kulturní památky (zámku Byšice), neboť pozemky žalobce nebyly předmětem památkové ochrany v žádné z jejích forem.

Krajský soud poukázal mimo jiné na § 18 odst. 2 StavZ, podle něhož **územní plánování zajišťuje předpoklady pro udržitelný rozvoj území soustavným a komplexním řešením účelného využití a prostorového uspořádání území s cílem dosažení obecně prospěšného souladu veřejných a soukromých zájmů na rozvoji území**. Za tím účelem sleduje společenský a hospodářský potenciál rozvoje. Přitom je třeba, aby **obec Byšice brala při tvorbě nového územního plánu v úvahu legitimní zájmy vlastníků dotčených pozemků**, přičemž podle citovaného ustanovení StavZ má být dosaženo rovnováhy mezi veřejnými a soukromými zájmy, soukromé zájmy neustupují veřejným zájmům.

Krajský soud dále uvedl, že zájem na koncepčním rozvoji lokality není silným veřejným zájmem (takovým je např. zájem na realizaci silničního obchvatu obce, protipovodňové opatření apod.), nýbrž obecným zájmem na harmonickém rozvoji území, což je obecný cíl územního plánování. Pouze proto, že obec Byšice změnila názor na vhodnost a estetickou akceptovatelnost dřívějšího záměru, ho nemůže vypustit z územního plánu bez ohledu na soukromé zájmy (a legitimní očekávání) vlastníka pozemků.

Na základě všech uvedených důvodů pak krajský soud žalobcem napadenou část nového územního plánu obce Byšice zrušil, jeho rozsudek následně potvrdil Nejvyšší správní soud (dále jen „NSS"), a to rozsudkem ze dne 29. 1. 2020, č. j. 9 As 171/2018-50, když zamítl kasační stížnost obce Byšice proti rozsudku krajského soudu. NSS v odst. 56 svého rozsudku ohledně změny využití pozemků žalobce (v důsledku změny územního plánu obce Byšice) uvedl, že: *„je třeba vycházet z toho, že územní plánování je dlouhodobým procesem, který by měl probíhat kontinuálně, tj. nově přijímaná dokumentace by měla navazovat na tu stávající. Neznamená to samozřejmě, že je třeba převzít všechny návrhové plochy; tím by byl vyloučen jakýkoli rozvoj v území. Dotčené osoby nicméně musí mít možnost spolehnout se na určitou stálost územně plánovací dokumentace, respektive kontinuitu jejího vývoje, protože jedině tak jí mohou přizpůsobit své záměry. Je tedy spíše nežádoucí, aby jednou projednané a schválené záměry byly opakovaně znovu posuzovány, přehodnocovány a měněny. Dochází tím k zásahu do legitimního očekávání dotčených osob a k neefektivnímu vynakládání veřejných prostředků…**__Má-li dojít ke změně funkčního určení ploch, pak musí být podložena dostatečně závažnými důvody, opírajícími se buď o relevantní změnu okolností, nebo o to, že původní řešení je věcně nesprávné a vede k závažné kolizi s veřejným zájmem.__"* NSS dále konstatoval, že obec Byšice nemůže ke změně územního plánu přistoupit pouze proto, že změnila svůj názor na zastavitelnost území, a to ani v souvislosti se změnami politické reprezentace obce, neboť *„Územní plán nelze podstatně měnit po každých obecních volbách."*

Podatel se nachází ve srovnatelné situaci se žalobcem v kauze územního plánu obce Byšice, kdy je zasaženo do jeho vlastnického práva a legitimního očekávání, neboť **Návrh ÚPmB zasahuje do jeho vlastnického práva** (snížení hodnoty nemovitosti) **a práv souvisejících** (pohody bydlení), **a to změnou funkčního využití, struktury a výškové hladiny zástavby** v Dotčeném území, totiž vymezením plochy veřejné vybavenosti V/a3 na místě stávajících ploch čistého bydlení (BC) a krajinné zeleně všeobecné (KV). **V Návrhu ÚPmB přitom nejsou uvedeny žádné relevantní důvody odůvodňující takovouto zásadní změnu, dokonce nevyplývá ani z urbanistických, architektonických a estetických požadavků na územní plán**, což Podatel podrobně explikoval výše.

Podatel proto uzavírá, že v případě, že jím podané námitce proti Návrhu ÚPmB nebude vyhověno, obrátí se na místně příslušný soud s návrhem na zrušení odpovídající části Návrhu ÚPmB, přičemž má dle aktuální judikatury správních soudů značnou šanci na úspěch.

Seznam příloh:

Příloha č.1 Fotodokumentace

Příloha č.2 Informativní výpis spoluvlastnických podílů pro pozemek s budovou SVJ LiveUp II č. [redacted] v k.ú. Brno-Bohunice

Příloha č.3 Informativní výpis LV č. [redacted] v k.ú. Bohunice

V Brně dne 25. června 2020

[redacted]

Příloha č.1 – fotodokumentace

Srovnání stávajícího výhledu a výhledu po umístění 16 m vysoké budovy, kterou připouští Návrh ÚPmB





Srovnání stávajícího výhledu a výhledu po umístění 6 m vysoké budovy, kterou připouští Návrh ÚPmB – směr Špilberk





Srovnání stávajícího výhledu a výhledu po umístění 16 m vysoké budovy, kterou připouští Návrh ÚPmB - východ





Informace o pozemku







Způsob ochrany nemovitosti

Název
ochr.pásmo nem.kult.pam.,pam.zóny,rezervace,nem.nár.kult.pam

Seznam BPEJ

Parcela nemá evidované BPEJ.

Omezení vlastnického práva

Typ
Upozornění: Omezení a jiné zápisy vztahující se ke spoluvlastníkům se zobrazují u příslušných jednotek

Jiné zápisy

Typ
Upozornění: Omezení a jiné zápisy vztahující se ke spoluvlastníkům se zobrazují u příslušných jednotek
Vlastnictví jednotek
Vznik společenství vlastníků prokázán

Řízení, v rámci kterých byl k nemovitosti zapsán cenový údaj

Seznam jednotek, ke kterým byl zapsán cenový údaj

Více informací k cenovým údajů naleznete v k aplikaci.

Nemovitost je v územním obvodu, kde státní správu katastru nemovitostí ČR vykonává Katastrální úřad pro Jihomoravský kraj, Katastrální pracoviště Brno-město

Zobrazené údaje mají informativní charakter. Platnost k 23.06.2020 21:00:00.

© 2004 - 2020 Český úřad zeměměřický a katastrální

Seznam nemovitostí na LV







Parcelní číslo

[redacted]

Stavby

Na LV nejsou zapsány žádné stavby.

Jednotky

Na LV nejsou zapsány žádné jednotky.

Práva stavby

Na LV nejsou zapsána žádná práva stavby.

Nemovitost je v územním obvodu, kde státní správu katastru nemovitostí ČR vykonává Katastrální úřad pro Jihomoravský kraj, Katastrální pracoviště Brno-město

Zobrazené údaje mají informativní charakter. Platnost k 23.06.2020 21:00:00.

© 2004 - 2020 Český úřad zeměměřický a katastrální

Verze aplikace 5.6.3 build 0

MMB/0296594/2020
Námitky

MMB/0296594/2020

Námitka

Výrok:

Námitce se nevyhovuje.

Odůvodnění:

Podatel nesouhlasí s vymezením předmětné plochy V/a3, která je částečně vymezena na plochách zeleně a umožňuje zde umístění větší budovy v areálové zástavbě, což je v rozporu s platným ÚPmB, který zde umožňoval pouze čisté bydlení. Podatel navrhuje předmětnou část lokality vymezit jako plochu bydlení B/v1 a zbylé dosud nezastavěné části ponechat jako plochy lesní (L).

V návrhu nového ÚPmB jsou severně od ulice Netroufalky navrženy stabilizované plochy pro veřejnou vybavenost V/a3 a stabilizované plochy lesní. V platném ÚPmB jsou zde navrženy návrhové plochy pro občanskou vybavenost – školství, stabilizovaná plocha bydlení čistého a stabilizovaná i návrhová plocha krajinné zeleně. Dle aktuálního stavu z katastru nemovitostí se však na předmětných pozemcích při ulici Netroufalky nachází bytové domy. Z toho důvodu bude vymezení předmětné lokality upraveno.

Severně od ulice Neroufalky bude vymezena stabilizovaná plocha smíšená obytná C/v3 (tam kde se již nachází zástavba) a plocha změn smíšená obytná C/v3 (tam kde zástavba dosud není). Tato plocha změn se stane součástí rozvojové lokality Be-7 a to společně s plochou veřejné vybavenosti V/v3 (původně vymezenou jako V/x). Jižně od ulice Netroufalky bude původně vymezená plocha V/a3 změněna v západní části na stabilizovanou plochu smíšenou obytnou C/v3 a ve východní části na stabilizovanou plochu veřejné vybavenosti V/v3. Vymezení plochy lesní (L) bude v předmětném území zúženo ve prospěch plochy smíšené obytné C.

Věcná podstata způsobů vypořádání předmětného podání zůstává nadále relevantní, přestože návrh nového územního plánu města Brna prošel přepracováním s ohledem na Pokyny ZMB z roku 2022 a byl uveden do jednotného standardu ÚPD dle stavebního zákona a jeho prováděcích předpisů. Výše uvedené texty je tedy nutno chápat také ve smyslu těchto úprav.

6883

Magistrát města Brna
Odbor územního plánování a rozvoje
Kounicova 67
601 67 Brno
ID DS: a7kbrrn

MAGISTRÁT MĚSTA BRNA
Odbor územního plánování a rozvoje
Došlo dne: 29 -06- 2020
Č.j. MMB: 0296595
Příl.:

Podatel: [redacted]

Dat. nar./IČO: [redacted]

Námitky k Návrhu Územního plánu města Brna

Odbor územního plánování a rozvoje Magistrátu města Brna, jako pořizovatel Územního plánu města Brna (dále jen „**pořizovatel**"), veřejnou vyhláškou ze dne 31. 3. 2020, č.j. MMB/0145586/2020, podle ustanovení § 52 zákona č. 183/2006 Sb., o územním plánování a stavební řádu (stavební zákon) (dále jen „**StavZ**"), oznámil veřejné projednání Návrhu Územního plánu města Brna včetně vyhodnocení vlivu na udržitelný rozvoj území (dále jen „**Návrh ÚPmB**") dne 17. 6. 2020 a současně vyzval k podání písemných námitek a připomínek k návrhu, a to do 7 dnů ode dne konání veřejného projednání, tedy do 24. 6. 2020.
Veřejnou vyhláškou pořizovatele ze dne 21. 5. 2020, č.j. MMB/0202272/2020, byl oznámen nový termín konání veřejného projednání, a to ve dnech 22. a 23. 6. 2020 s tím, že lhůta pro podání písemných námitek a připomínek k návrhu končí dne 30. 6. 2020.

Podatel v souladu s ustanovením § 52 odst. 2 a 3 StavZ tímto ve lhůtě uplatňuje k Návrhu ÚPmB své, níže uvedené, **námitky.**

I.
Vymezení území dotčeného námitkami

Námitky se týkají pozemků parc. č. [redacted] vše v k.ú. Bohunice (dále jen „Dotčené území").

II.
Údaje podle katastru nemovitostí dokladující dotčená práva

Podatel je spoluvlastníkem bytové jednotky č. [redacted] v bytovém domě SVJ LiveUp II č.p. [redacted] v ulici Netroufalky a spoluvlastníkem nemovitosti – bytového domu SVJ LiveUp II č.p. [redacted] v ulici Netroufalky, stojící na pozemku parc. č. [redacted] se spoluvlastnickým podílem ve výši [redacted] na společných částech budovy a podílem na souvisejících pozemků dle listu vlastnictví č. [redacted] v k.ú. Bohunice. Uvedené nemovitosti se nachází v sousedství Dotčeného území.

Podatel jako důkaz svého vlastnického práva připojuje ke svým námitkám příslušný výpis z katastru nemovitostí.

Vymezení dotčeného území a údaje podle katastru nemovitostí se vztahují ke všem dále uvedeným námitkám.

III.
Obsah námitek

Vymezením plochy veřejné vybavenosti V/a3 dle Návrhu ÚPmB na části Dotčeného území, konkrétně na pozemcích parc. č. [redacted] převážné části pozemku parc. č. [redacted] části pozemku parc. č. [redacted] vše v k.ú. Bohunice, dochází k redukci plochy zeleně na terénu a k možnosti na těchto pozemcích umístit budovu většího měřítka vysokou 6 – 16 m a odpovídající areálové zástavbě, což je výrazná změna oproti platnému územnímu plánu města Brna, které na těchto pozemcích připouští umístění prakticky výhradně stavby pro bydlení. Důsledkem je výrazné snížení hodnoty nemovitosti Podatele zásahem do pohody bydlení v podobě omezení výhledu, úbytku oblohové složky a možného zastínění, jakož i dalšími vlivy způsobenými umístěním a následným provozem budovy či budov odpovídajících areálové zástavbě určené pro veřejnou vybavenost. Vymezení plochy veřejné vybavenosti V/a3 je kromě toho v rozporu s cíli a úkoly územního plánování, jak jsou vymezeny v § 18 a 19 StavZ a § 3 an. vyhlášce č. 501/2006 Sb., a v rozporu s předpokládaným obsahem územního plánu dle § 43 odst. 1 StavZ a prováděcích právních předpisů, konkrétně:

- nejsou respektovány urbanistické ani architektonické či estetické požadavky na využívání a prostorové uspořádání území (Dotčeného území a jeho bezprostředního okolí), včetně požadavků a cílů stanovených samotným Návrhem ÚPmB, což se odráží zejména v navržené struktuře zástavby a výškové úrovně takové zástavby;
- podmínky pro umisťování a uspořádání staveb v Dotčeném území nezohledňují charakter území a jeho hodnoty, včetně přírodního zázemí v krajině;
- nejsou dostatečně uplatněny poznatky z oborů architektury, urbanismu a územního plánování.

Změny využití Dotčeného území nejsou ve srovnání se stávajícím stavem náležitě odůvodněny, nejsou v Návrhu ÚPmB vymezeny jako „plochy změn", ačkoli se jedná o změnu využití stabilizovaného území, a představují zásah do legitimního očekávání Podatele a porušení principu kontinuity územního plánování.

Dle Podatele by v souladu s cíli a úkoly územního plánování, s principem kontinuity územního plánování a s legitimním očekáváním Podatele bylo vymezení stabilizované plochy bydlení B/v1 na části Dotčeného území, tvořeného pozemky parc. č. [redacted] a převážnou částí pozemku parc. č. [redacted] a částí pozemku parc. č. [redacted] vše v k.ú. Bohunice, a ponechání zbylé části Dotčeného území (včetně celého pozemku parc. č. [redacted] v k.ú. Bohunice) ve stabilizované ploše lesní (L). **Podatel navrhuje, aby pořizovatel prostorové využití Dotčeného území tímto způsobem upravil.**

IV.
Odůvodnění námitek

1. Stávající stav lokality a možná zástavba dle platného územního plánu statutárního města Brna

Dle platného územního plánu statutárního města Brna, vyhlášeného obecně závaznou vyhláškou statutárního města Brna č. 2/2004 o závazných částech Územního plánu města Brna, ve znění pozdějších předpisů (dále jen „**Platný ÚPmB**") jsou pozemky tvořící Dotčené území regulovány následovně:

- pozemky parc. č. [redacted] vše v k.ú. Bohunice, na kterých se již nyní nachází rodinný dům, jsou zařazeny do stabilizované plochy čistého bydlení (BC), ve které je podíl hrubé podlažní plochy (dále jen „HPP") bydlení větší než 80%. V této ploše je přípustné umístění staveb pro bydlení (včetně domů s pečovatelskou službou) a jako jejich součást (tj. 80% HPP objektu musí sloužit bydlení) je možné umístění též obchodů a nerušících provozoven služeb sloužících denním potřebám obyvatel předmětného území (tj. provozovna, která svou kapacitou a druhem nabízených služeb není závislá na zákaznících z jiné části města)[55] anebo jednotlivých zařízení administrativy.[56] Podmíněně přípustné jsou též monofunkční objekty (tj. bez ohledu na procentuální skladbu funkcí umístěných v objektu – za podmínky, že se svým objemem nevymykají charakteru budov v lokalitě), jako jsou malá ubytovací zařízení, nerušící provozovny obchodu, veřejného stravování a služeb, sloužící denní potřebě obyvatel předmětného území, stavby pro kulturní, sociální, zdravotnické, školské

[55] Platný ÚPmB, textová část, str. 15.
[56] Platný ÚPmB, textová část, str. 21.

a sportovní účely za podmínky, že jejich provoz nenaruší obytnou pohodu v lokalitě.[3] Jiné druhy staveb jsou vyloučeny.

- pozemky parc. č. [redacted] vše v k.ú. Bohunice, jsou zařazeny do stabilizované plochy krajinné zeleně všeobecné (KV), přičemž rozvoj této plochy je řízen primárně přírodními procesy a plošná regulace je cílena na ochranu přírodních procesů v krajině. Jedná se současně o plochu nestavební – volnou, ve které je přípustnost nebo podmíněná přípustnost výstavby objektů omezena a regulována účelem využití, přípustné jsou obecně podzemní liniové stavby technické infrastruktury včetně souvisejících zařízení, podzemní liniové dopravní stavby (v Dotčeném území se žádné nenachází ani nejsou vyznačeny) a stavby přípojek technické infrastruktury, podmíněně přípustné jsou jiné druhy podzemních staveb, pokud mají být budovány ve veřejném zájmu a pokud funkce stavby bude v souladu s regulativy.[4] V plochách KV jsou dále přípustné (kromě přirozených, přírodě blízkých dřevinných porostů, travních porostů bez dřevin či bylino-travnaté lady, květnaté louky apod.) pouze vodohospodářské stavby a stavby protipovodňových opatření se zachováním vegetační složky. Dále jsou přípustné pěší a cyklistické stezky, drobné sakrální stavby a drobné stavby pro vzdělávací a výzkumnou činnost.[5]

  Skutečnost, že se jedná o stabilizovanou plochu, pak znamená, že se jedná o dílčí část území, ve kterém se stávající účel a intenzita využití nebude zásadně měnit.

- pozemky parc. č. [redacted] a severní části pozemků parc. č. [redacted] vše v k.ú. Bohunice, jsou zařazeny do návrhové plochy krajinné zeleně všeobecné (KV), tedy do plochy, kde se předpokládá změna účelu nebo intenzity využití. Podmíněně přípustné je *„dočasné využití existujících objektů a volných ploch pro funkci, která nebude v rozporu s funkčním využitím okolních ploch, za podmínky, že způsob využití umožní bezodkladné navrácení pozemku pro realizaci zeleně."*[6] Nepřípustné je umístění reklamních staveb.

Dotčené území se navíc nachází prakticky celým svým rozsahem v oblasti bývalé skládky, což dle názoru podatele znamená, že se jedná o území staticky nestabilní a tedy nevhodné pro bytovou (ev. jakoukoli jinou) zástavbu (podatel nevylučuje, že zástavba i na bývalé skládce možná je, avšak musí jí předcházet provedení sondáže). Současně se všechny výše uvedené pozemky tvořící Dotčené území (vyjma pozemků parc. č. [redacted] a prakticky celého pozemku parc. č. [redacted] vše v k.ú. Bohunice), nachází ve volné ploše se zvláštním režimem, jejíž účel využití je stanoven jmenovitě – v tomto případě podle výkresu „U6 Ochranné režimy" se jedná o významný krajinný prvek ve smyslu § 3 odst. 1 písm. b) zákona č. 114/1992 Sb., o ochraně přírody a krajiny, ve znění pozdějších předpisů (dále jen „ZOPK"), tedy o ekologicky, geomorfologicky nebo esteticky hodnotnou část krajiny utvářející její typický vzhled nebo přispívající k udržení její stability. Podle § 4 odst. 2 ZOPK jsou významné krajinné prvky chráněny před poškozováním a ničením. *„Využívají se pouze tak, aby nebyla narušena jejich obnova a nedošlo k ohrožení nebo oslabení jejich stabilizační funkce. K zásahům, které by mohly vést k poškození nebo zničení významného krajinného prvku nebo ohrožení či oslabení jeho ekologicko-stabilizační funkce, si musí ten, kdo takové zásahy zamýšlí, opatřit závazné stanovisko orgánu ochrany přírody. Mezi takové zásahy patří zejména umisťování staveb, pozemkové úpravy, změny kultur pozemků, odvodňování pozemků, úpravy vodních toků a nádrží a těžba nerostů."*

Dotčené území se nachází převážně v klidové zóně, jak je vymezena ve výkrese „U3 – systém ochrany prostředí – ekologické zóny 1:25000", kdy je cílem regulace *„ochrana přírodního charakteru území, ochrana krajinných procesů a vyhovující stav prostorotvorných prvků v území."* Výkres odkazuje ohledně funkcí v zóně na regulaci týkající se ploch krajinné zeleně všeobecné (KV) s tím, že charakter vegetačních objektů není regulován, provozní stavby a intenzivní využití území mohou být přípustné pouze výjimečně. Část pozemků parc. č. [redacted] a převážná část pozemku parc. č. [redacted] vše v k.ú. Bohunice, se nachází také v zóně ekologické stability, tedy v zóně, ve které je cílem regulace obnova ekologické stability území, přípustné jsou pouze vegetační úpravy blízké přírodě a jakákoli výstavba je nepřípustná.

[3] Platný ÚPmB, textová část, str. 21.
[4] Platný ÚPmB, textová část, str. 30.
[5] Platný ÚPmB, textová část, str. 30-31.
[6] Platný ÚPmB, textová část, str. 30.

2. Stav dle Návrhu ÚPmB

Podle textové části Návrhu ÚPmB a grafické části 2.1 - hlavní výkres 1:10000 je Dotčené území zařazeno do stabilizovaných ploch, tedy ploch, kde *„územním plánem stanovené využití území vychází z jeho dosavadního charakteru a potvrzuje jej, nebo na něj bezprostředně navazuje. Jedná se o území, ve kterých se stávající účel využití území nebude zásadním způsobem měnit (podmínky funkčního využití území stanovené v plochách s rozdílným způsobem využití jsou v principu shodné se současným stavem).“* To ovšem neznamená, že by ve stabilizovaném území (tvořeném stabilizovanými plochami) nešlo změnit intenzitu využití území – změna je možná, pokud to umožňuje specifikace prostorového uspořádání, přičemž jsou možné modernizace, revitalizace, přestavby a dostavby, včetně dopravní a technické infrastruktury a veřejných prostranství.[7] Návrh ÚPmB *„ve stabilizovaných plochách umožňuje a podporuje intenzifikaci území (proluk, dostaveb apod.) při zachování struktury a přiměřeného měřítka.“*[8]

Pozemky parc. č. [redacted] převážná část pozemku parc. č. [redacted] a část pozemku parc. č. [redacted] vše v k.ú. Bohunice, jsou zařazeny do stabilizované plochy veřejné vybavenosti (V) s použitými regulativy struktury zástavby areálové (a) a výškové úrovně zástavby (3). Plochy veřejné vybavenosti jsou součástí koncepce občanského vybavení, založené na *„zachování a rozvoji sítě služeb, které plní občanskou funkci tak, aby bylo fungování města udržitelné a kvalita prostředí byla zvyšována.“*[9] Plochy veřejné vybavenosti jsou hájeny pro občanské vybavení zřizované nebo užívané ve veřejném zájmu a mají plnit jinou funkci, než plochy komerční vybavenosti, plochy nákupních center a zvláštních areálů a plochy sportu. Tomu ostatně odpovídají podmínky využití těchto ploch: hlavní je využití pro občanské vybavení veřejného charakteru (tj. pro školství, zdravotnictví, sociální péči, kulturu, veřejnou správu, pohřebnictví apod.), přípustné je *„využití související, podmiňující nebo využití sloužící záměrům hlavnímu využití; bydlení jako součást využití, které slouží záměrům hlavního využití, je přitom přípustné jen za podmínky integrace v záměrech hlavní funkce.“*[10] Z toho plyne, že v Dotčeném území by mohly být umístěny byty pouze jako součásti víceúčelových budov. Nepřípustné je využití ploch (V) pro areály, pro které se vymezují plochy občanského vybavení X (tj. nákupní a zábavní centra a zvláštní areály).

Regulativ struktury zástavby – areálová zástavba (a) – umožňuje na Dotčeném území v ploše (V) umisťovat oplocené nebo veřejně přístupné areály (nebo jejich kombinace). Z regulativu je zřejmé, že tato struktura zástavby nemusí být umisťována pouze v plochách veřejné vybavenosti, ale lze ji umístit i v jiných plochách.[11] V rámci tohoto regulativu lze v Dotčeném území umisťovat různorodou zástavbu s ohledem na účel budov s tím, že *„budovy jsou většího měřítka, popř. různé velikosti, a jsou zpravidla volně umístěné v ploše areálů.“*

Regulativ výškové úrovně zástavby – úroveň (3) – pak v Dotčeném území v ploše (V) umožňuje umisťovat budovy vysoké 6 až 16 m, což je výšková úroveň odpovídající městské zástavbě, obytným sídlištím nebo jejich částem a areálům. Protože se navíc Dotčené území nachází ve výše uvedených stabilizovaných plochách, mohou být stavby vyšší až o 2 m nad maximální výšku stanovenou ve výškové úrovni, za podmínky, že taková výška odpovídá výškovému charakteru výstavby dané ulice (tj. převládajícími výškami staveb v dané ulici nebo výškami v ulici zčásti založenými a pro danou ulici zjevně urbanisticky vhodnými; zjevné urbanistické excesy v dané ulici přitom nejsou pro výškový charakter výstavby určující). Aplikace dalších specifických pravidel pro určování výšky staveb ve stabilizovaných plochách, které se vyznačují nestejnorodou výškovou úrovní zástavby (a která by mohla vést k umístění nižších staveb), je přitom v případě umisťování staveb v Dotčeném území nejednoznačná.[12]

Zbývající pozemky, tj. pozemky parc. č. [redacted] části pozemků parc. č. [redacted] vše v k.ú. Bohunice, jsou zařazeny do stabilizované plochy lesní (L). Tyto plochy slouží k zajištění *„optimálních podmínek pro ochranu a rozvoj přírodních a krajinných hodnot, zejména v nezastavěném území,“*[13] které mají plnit ekologickou a relaxační funkci. Lesní plochy (L) jsou součástí koncepce uspořádání krajiny.[14] Základním cílem koncepce uspořádání krajiny je přitom *„podpora trvale udržitelného rozvoje území, zahrnujícího zachování stávajících estetických, ekologických a rekreačních kvalit krajiny a jejich další rozvoj a podporu*

[7] Návrh ÚPmB, textová část, s. 21.
[8] Návrh ÚPmB, textová část, s. 17.
[9] Návrh ÚPmB, textová část, s. 39.
[10] Návrh ÚPmB, textová část, s. 56.
[11] Návrh ÚPmB, textová část, s. 64.
[12] Návrh ÚPmB, textová část, s. 66.
[13] Návrh ÚPmB, textová část, s. 20.
[14] Návrh ÚPmB, textová část, s. 43.

mimoprodukčních funkcí krajiny. Koncepce uspořádání krajiny působí synergicky s urbanistickou koncepcí města a umožňuje jeho harmonický rozvoj."[15]

Lesní plochy (L) jsou vymezeny za účelem zajištění plnění produkčních a mimoprodukčních funkcí lesa (jedná se o hlavní využití těchto ploch).[16] Přípustné je využití související, podmiňující nebo doplňující hlavní využití. Podmíněně přípustné je pak využití těchto ploch pro sportovní či rekreační účely, avšak za podmínky, že je takové využití slučitelné s hlavním využitím, nenaruší funkci lesa a nejedná se o budovy (což souvisí s tím, že lesní plochy obecně nejsou určeny k umisťování staveb).[17] Nepřípustné využití není specificky stanoveno.

V lesních plochách není možné umisťovat stavby. Návrh ÚPmB z tohoto zákazu stanoví pouze dvě výjimky: první výjimka se týká stávajících objektů pro individuální rekreaci a bydlení (ev. stávající objekty jiného využití), u nichž nesmí být zvětšována zastavěná plocha staveb, ani nesmí být zvyšovány; druhá se týká staveb a zařízení sloužící pro zajištění hlavního, přípustného a podmíněně přípustného využití, za podmínky prokázání plnění či zachování zájmů na úseku správy lesa.

Severní hranice plochy V/a3 kopíruje hranici přírodního zázemí v krajině. Dotčené území se tak minimálně částí pozemků parc. č. [redacted] nachází v tzv. přírodním zázemí v krajině, vymezené v grafické části Návrhu ÚPmB „5.0 Principy uspořádání krajiny – schéma 1:25000" tmavě zelenou svislou šrafurou. Vymezení přírodního zázemí v krajině je přitom součástí tzv. principů uspořádání krajiny, sloužících k *„zajištění ochrany hlavních krajinných hodnot."*[18] Území přírodního zázemí v krajině přitom představuje *„území s mimořádnými přírodními, kulturními a krajinotvornými hodnotami, vymezená za účelem ochrany území před nepřiměřeným stavebním rozvojem, který by ohrozil existenci stávajících hodnot. Mimořádnými přírodními, kulturními a krajinotvornými hodnotami se rozumí zejména v dané lokalitě typické prostorové a druhové uspořádání bioty; v případě překryvu nad plochami stavebními pak zejména návaznosti tohoto uspořádání na volnou krajinu (popř. přírodní zázemí v zástavbě) a zastavěné části města, s cílem dosáhnout uměřeného a vhodného přechodu (přechodového území) mezi zástavbou a přírodním zázemím a podpořit pronikání krajinné zeleně do města a propojování se systémem sídelní zeleně."*[19]

Pouze pro úplnost Podatel uvádí, že se Dotčené území nenachází v žádné Rozvojové lokalitě, jak je definuje Návrh ÚPmB, textová část, na str. 21.

3. *K jednotlivým námitkám*

3.1 *Možný zásah do pohody bydlení*

Návrh ÚPmB umožňuje v části Dotčeného území, totiž na pozemcích parc. č. [redacted] převážné části pozemku parc. č. [redacted] a části pozemku parc. č. [redacted] vše v k.ú. Bohunice, zařazených do plochy občanské vybavenosti V/a3 umístit na těchto pozemcích stavbu občanské vybavenosti areálové struktury o výšce 6 – 16 m, resp. až 18 m. Návrh ÚPmB tak představuje poměrně zásadní změnu využití uvedené části Dotčeného území, které je podle Platného ÚPmB zařazeno v části odpovídající pozemkům parc. č. [redacted] vše v k.ú. Bohunice v ploše čistého bydlení (BC), na které se již nyní nachází rodinný dům, v části odpovídající pozemkům parc. č. [redacted] vše v k.ú. Bohunice, pak v ploše krajinné zeleně všeobecné (KV), ve které není možné umisťovat prakticky žádné stavby.

Změnou zařazení pozemků parc. č. [redacted] převážné části pozemku parc. č. [redacted] a části pozemku parc. č. [redacted] vše v k.ú. Bohunice, **je tak umožněno jednak zredukovat stávající zeleň nacházející se na ploše (KV), jednak umístit na tyto pozemky budovu většího měřítka**, například multifunkční komplex sloužící kromě umístění občanské vybavenosti též bydlení. Umístěním takové stavby, kterou Návrh ÚPmB připouští a její umístění by tak bylo v souladu s Návrhem ÚPmB, by došlo k zásadnímu zhoršení tzv. „pohody bydlení", resp. „kvality prostředí"[20] obyvatel sousedních bytových domů Live Up I a Live Up II (dále jen „pohoda bydlení"). Pohoda bydlení byla definována např. rozsudkem Nejvyššího správního soudu ze dne 2. 2. 2006, č.j. 2 As 44/2005-116, jako: *„souhrn činitelů a vlivů, které přispívají k tomu, aby bydlení bylo zdravé a vhodné pro všechny kategorie uživatelů, resp. aby byla vytvořena vhodná atmosféra klidného bydlení; pohoda bydlení je v tomto pojetí dána zejména kvalitou jednotlivých složek*

[15] Návrh ÚPmB, textová část, s. 42.
[16] Návrh ÚPmB, textová část, s. 44.
[17] Návrh ÚPmB, textová část, s. 62.
[18] Návrh ÚPmB, textová část, s. 42.
[19] Návrh ÚPmB, textová část, s. 42.
[20] Pojem „pohoda bydlení" je obsahově totožný s pojmem „kvalita prostředí", jak potvrdil Nejvyšší správní soud v rozsudcích ze dne 27. 10. 2016, č.j. 2 As 174/2016-20 a ze dne 20. 1. 2020, č.j. 1 As 287/2019-28.

životního prostředí, např. nízkou hladinou hluku (z dopravy, výroby, zábavních podniků, ze stavebních prací aj.), čistotou ovzduší, přiměřeným množstvím zeleně, nízkými emisemi pachů a prachu, osluněním apod.; pro zabezpečení pohody bydlení se pak zkoumá intenzita narušení jednotlivých činitelů a jeho důsledky, tedy objektivně existující souhrn činitelů a vlivů, které se posuzují každý jednotlivě a všechny ve vzájemných souvislostech." Nejvyšší správní soud dále v citovaném rozsudku uvádí, že „*správní orgán při posuzování zda je v konkrétním případě pohoda bydlení zajištěna, nemůže ovšem zcela abstrahovat ani od určitých subjektivních hledisek daných způsobem života osob, kterých se má stavba, jejíž vliv na pohodu bydlení je zkoumán, dotýkat; podmínkou zohlednění těchto subjektivních hledisek ovšem je, že způsob života dotčených osob a jejich z toho plynoucí subjektivní nároky na pohodu bydlení nevybočují v podstatné míře od obecných oprávněně požadovatelných standardů se zohledněním místních zvláštností dané lokality.*" V rozsudku ze dne 31. 7. 2013, č.j. 1 As 33/2013-58 NSS uvádí, že smyslem „pohody bydlení" coby jednoho z nároků, které musí být zohledněny při umisťování staveb, je zachování „*zdravého a vhodného prostředí pro všechny kategorie uživatelů, resp. aby byla vytvořena vhodná atmosféra klidného bydlení bez ohledu na případné zamýšlené stavební či jiné aktivity…právní úprava obsažená ve StavZ má vzniku takového stavu předcházet (konkrétně vlivem uskutečnění a užívání stavby).*" Podatel již nyní podotýká, že ačkoli se v citovaných rozsudcích NSS zabývá pohodou bydlení, resp. kvalitou prostředí, v kontextu konkrétních záměrů umisťovaných v území a požadavků vyhlášky Ministerstva pro místní rozvoj č. 501/2006 Sb., o obecných požadavcích na využívání území, ve znění pozdějších předpisů (dále jen „vyhláška č. 501/2006 Sb."), neznamená to, že by nebylo možné namítat zásah do pohody bydlení už v souvislosti s Návrhem ÚPmB, neboť právní předpisy zohledňují pohodu bydlení už při vymezování ploch v rámci územních plánů (srov. § 4, 5 a 8 vyhlášky č. 501/2006 Sb.).

Z dosud uvedeného podle názoru Podatele plyne, že **pojem „pohoda bydlení" zahrnuje celou řadu činitelů, mezi které lze zařadit též případné stínění (úbytek oslunění) umístěnou stavbou a také zhoršení výhledu z bytu Podatele**, jak plyne z rozsudku Nejvyššího správního soudu ze dne 1. 11. 2012, č.j. 8 As 27/2012-113, podle něhož: „*Mezi jednotlivé činitele ovlivňující pohodu bydlení (kvalitu prostředí) náleží také podstatné snížení odstupové vzdálenosti mezi budovami…omezení výhledu…protože i tyto složky se na pohodě bydlení podílejí.*" V uvedeném rozsudku pak NSS mezi činitele ovlivňující pohodu bydlení zařadil také: „*podstatné snížení odstupové vzdálenosti mezi budovami, úbytek oblohové složky, omezení výhledu, a tedy i míra oslunění a osvětlení bytu, a narušení soukromí, protože i tyto složky se na pohodě bydlení podílejí.*" **Podatel proto přikládá k této námitce fotodokumentaci, ze které je zřejmé, jaký vliv by umístění stavby vysoké 16 m** (přičemž není vyloučeno ani umístění stavby vysoké až 18 m) **na části Dotčeného území zařazeného do plochy V/a3 mělo z hlediska výhledu do krajiny** (a samozřejmě i z hlediska úbytku oslunění, oblohové složky a možného narušení soukromí) ve **směru od bytových domů Live Up I a Live Up II ke stávajícímu rodinnému domu** (tj. výhled východním směrem, viz přiložená fotodokumentace, první dvě fotografie).

Zásah do pohody bydlení pak Podatel dále spatřuje ve snížení množství zeleně v Dotčeném území, ve zvýšení hlukové a prachové zátěže v důsledku zvýšení dopravy v Dotčeném území za účelem zajištění dopravní obslužnosti nové výstavby přičemž v tomto ohledu poukazuje na rozsudek NSS ze dne 16. 11. 2007, č.j. 5 As 33/2007-68, z něhož vyplývá, že narušení pohody bydlení může být způsobeno obtěžováním hlukem a dalšími imisemi, např. zvýšeným pohybem osob, případně při poskytování služeb odpovídajících veřejné občanské vybavenosti. Ostatně i z rozsudku NSS ze dne 31. 5. 2011, č.j. 2 As 34/2010-99 vyplývá, že z hlediska posouzení pohody bydlení je třeba vzít v potaz i samotný provoz stavby a zařízení v ní umístěných, tj. provozní externality, neboť i ty jsou určující pro zhodnocení, zda je zachována pohoda bydlení.

Podatel dále zdůrazňuje, že **podmínkou narušení pohody bydlení není porušení právních předpisů** týkajících se umístění budovy nebo jejího provozu, což potvrdil NSS v rozsudcích ze dne 4. 3. 2009, č.j. 6 As 38/2008-123, a ze dne 10. 5. 2010, č.j. 2 As 6/2010-164. Institut pohody bydlení se uplatní i tam, kde nejsou žádné veřejnoprávní regulativy stanoveny (viz rozsudek NSS ze dne 20. 12. 2012, č.j. 1 As 139/2012-40).

Konečným důsledkem snížené pohody bydlení v bytových domech Live Up I a Live Up II pak bude snížení atraktivnosti dané lokality a pokles tržní ceny jednotlivých bytů, tedy i bytu Podatele. V tom spatřuje Podatel zásah do svých práv, který je oprávněn namítat vůči Návrhu ÚPmB.

Podatel zdůrazňuje, **že negativní důsledky umístění stavby vysoké 16 m na výše uvedených pozemcích** parc. č. [redacted] převážné části pozemku parc. č. [redacted] a části pozemku parc. č. [redacted] vše v k.ú. Bohunice, přitom **nelze odmítnout jako čistě hypotetické anebo předčasné, neboť umístění takové stavby umožňuje Návrh ÚPmB** (zatímco Platný ÚPmB umístění takové stavby neumožňuje). Soulad umístění záměru s platným a účinným územním

plánem je přitom nezbytnou podmínkou k umístění a následné realizaci takového záměru (tedy budovy vysoké 16 m), jak plyne z § 90 odst. 1 písm. a) StavZ, podle něhož posuzuje stavební úřad, zda je záměr žadatele v souladu s požadavky StavZ a prováděcích právních předpisů, zejména s obecnými požadavky na využívání území (§ 2 odst. 2 písm. e) StavZ), tedy i zda je záměr v souladu s územním plánem. Podatel proto uplatněním této námitky usiluje o to, aby bylo vymezení ploch v Dotčeném území v Návrhu ÚPmB změněno tak, aby reflektovalo požadavky Podatele na pohodu bydlení, tj. aby Podatel nebyl nucen v budoucnu tytéž námitky uplatňovat v územním řízení o umístění takové budovy.

Podatel proto navrhuje, aby došlo ke změně Návrhu ÚPmB tak, aby pozemky parc. č. [redacted] vše v k.ú. Bohunice, které jsou nyní součástí plochy V/a3, **byly zařazeny do samostatné plochy bydlení B/v1**, která by umožňovala umístit na těchto pozemcích stavby pro bydlení volné struktury s výškovou úrovní 3-7 m, tedy s výškovou úrovní, která by zasahovala do pohody bydlení Podatele jen minimálně. **Zbylé pozemky tvořící Dotčené území** (tj. **pozemky parc. č. [redacted] vše v k.ú. Bohunice**) **by měly být zařazeny do stabilizované plochy lesní (L)**, což by lépe odpovídalo jejich stávajícímu zařazení v rámci Platného ÚPmB.

Vymezení této plochy pro bydlení B/v1 by bylo v souladu s § 3 odst. 1 vyhlášky č. 501/2006 Sb. (samotná rozloha takové plochy má zhruba 6421 m^2, plocha zohledňuje požadavky na kvalitu bydlení). Vymezení takovéto plochy v Návrhu ÚPmB přitom nevylučuje umístění staveb občanské vybavenosti: stavby a zařízení občanského vybavení je podle Návrhu ÚPmB přípustné[21] kromě ploch veřejné vybavenosti (V) umisťovat také v jiných plochách s rozdílným způsobem využití[22] – konkrétně v plochách bydlení (B), v plochách smíšených obytných (C), kde se dokonce jedná o jeden z hlavních způsobů využití těchto ploch, totiž *„pro občanské vybavení vymezené v plochách označených V a W, přičemž záměry pro maloobchod jsou přípustné s omezením do 1 500 m2 prodejní plochy"*,[23] v plochách komerční vybavenosti (W), kde se jedná o jeden z hlavních způsobů využití, neboť v plochách komerční vybavenosti lze umístit všechny záměry uvedené v hlavním využití pro plochy veřejné vybavenosti (mezi těmito plochami tak v tomto ohledu není rozdíl). Rovněž podle § 4 odst. 2 vyhlášky č. 501/2006 Sb. lze v ploše bydlení umístit další stavby a zařízení, které nesnižují kvalitu prostředí a pohodu bydlení ve vymezené ploše, jsou slučitelné s bydlením a slouží zejména obyvatelům v takto vymezené ploše.

Konečně vymezení takové plochy by umožňovalo realizaci alespoň části záměru srovnatelného např. se záměrem společnosti FINTIME, s.r.o., která již v minulosti požádala zastupitelstvo městské části Brno-Bohunice o vyjádření se k návrhu na pořízení změny Platného ÚPmB ze dne 12. 7. 2017, spočívající ve změně stávajících ploch BC a KV v Dotčeném území na návrhovou plochu BC s indexem podlažní plochy 0,8 a dále ve zrušení stávající veřejné zeleně.

3.2 *Nedodržení požadavků kladených na územní plánování, resp. na územní plán*

Podle názoru Podatele je nutné v Návrhu ÚPmB, resp. v nastavení regulativů omezujících dosavadní využití území, zohlednit i širší vztahy v území, jak předpokládá § 18 odst. 2 StavZ, podle něhož územní plánování (pod které pořizování územního plánu statutárního města Brna spadá zcela jednoznačně) *„zajišťuje předpoklady pro udržitelný rozvoj území soustavným a komplexním řešením účelného využití a prostorového uspořádání území s cílem dosažení obecně prospěšného souladu veřejných a soukromých zájmů na rozvoji území. Za tím účelem sleduje společenský a hospodářský potenciál rozvoje."* Cílem územního plánování je vzájemná věcná i časová koordinace veřejných zájmů mezi sebou a se soukromými zájmy v řešeném území.[24] Předpokládá se tedy komplexní posuzování uspořádání území, což dále rozvíjí § 19 odst. 1 StavZ, když řadí mezi úkoly územního plánování také stanovení koncepce rozvoje území, včetně urbanistické koncepce s ohledem na hodnoty a podmínky území (§ 19 odst. 1 písm. b) StavZ), stanovení urbanistických, architektonických a estetických požadavků na využívání a prostorové uspořádání území a na jeho změny, zejména na umístění, uspořádání a řešení staveb a veřejných prostranství (§ 19 odst. 1 písm. d) StavZ), stanovení podmínek pro provedení změn v území, zejména pak pro umístění a uspořádání staveb s ohledem na stávající charakter a hodnoty území a na využitelnost navazujícího území (§ 19 odst. 1 písm. e) StavZ), a uplatňování poznatků zejména z oborů architektury, urbanismu, územního plánování a ekologie a památkové péče (§ 19 odst. 1 písm. o) StavZ). Tomu odpovídá § 43 odst. 1 StavZ, vymezující obsah územního plánu, a příloha č. 7 vyhlášky č.

---

[21] Jedná se o tzv. přípustné využití, vymezené v Návrhu ÚPmB, textové části, na str. 54: *„využití pro účel odlišný, než je hlavní využití, který však není s hlavním využitím v rozporu; umožňuje činnosti, stavby a zařízení, které budou s hlavním způsobem využití související, doplňující nebo podmiňující."*
[22] Návrh ÚPmB, textová část, s. 40.
[23] Návrh ÚPmB, textová část, s. 56.
[24] Machačková, J. a kol. Stavební zákon. Komentář. 3. vydání. Praha: C. H. Beck, 2018, s. 80.

500/2006 Sb., o územně analytických podkladech, územně plánovací dokumentaci a způsobu evidence územně plánovací činnosti, ve znění pozdějších předpisů, která obsah územního plánu dále konkretizuje.

Návrh ÚPmB stanoví jako svůj hlavní cíl *„dosažení vyváženosti a flexibility všech jevů a prvků, které jsou pro tvorbu územního plánu určující. Základní koncepce rozvoje území města vychází z aktuálních koncepčních a strategických dokumentů města Brna."* [25] Návrh ÚPmB má dále mimo jiné sledovat *„rovnováhu mezi zastavěným územím a jeho rozvojovým potenciálem a výjimečným přírodním zázemím města a jeho ochranou…Přírodní zázemí je základní podmínkou pro udržení ekologické stability města a je chráněno především vymezením přírodního zázemí v krajině, přírodního zázemí v zástavbě a ochranou os propojení přírodního zázemí."*[26] Dále Návrh ÚPmB *„chrání a rozvíjí urbanistické a přírodní hodnoty města."*[27] Uvedené cíle se pak mají odrážet v urbanistických hodnotách a architektonickém pojetí.

3.2.1 Urbanistické požadavky

Co se týká urbanistické koncepce, ta je *„…stanovena pro město jako celek a stanovuje požadavky jak na zastavitelné plochy, tak na plochy přestaveb a změn v krajině a na stabilizovaná území, zejména prostřednictvím funkčních a prostorových regulativů."*[28] Mezi základní principy urbanistické koncepce statutárního města Brna patří mimo jiné *„preference intenzifikace a transformace přestavbových území zejména v širším centrum Brna před zastavěním volných ploch."* Pojem „přestavbové území" není v Návrhu ÚPmB definován, lze však dovodit, že by se mělo jednat o plochy přestavby, přičemž plochy přestavby jsou zahrnuty do tzv. rozvojových lokalit (tedy ucelených, graficky vymezených částí území města Brna, která jsou územním plánem určená k přestavbě nebo zástavbě a která jsou vymezena v grafické části Návrhu ÚPmB 1.0 Výkresu základního členění).[29] **Dotčené území však není „přestavbovým územím", není rozvojovou lokalitou, a to navzdory faktu, že vymezení plochy veřejné vybavenosti V/a3** na pozemcích parc. č. [redacted], převážné části pozemku parc. č. [redacted] a části pozemku parc. č. [redacted], vše v k.ú. Bohunice, **znamená podstatnou změnu využití těchto pozemků ve srovnání s Platným ÚPmB** (viz výše), totiž **intenzifikaci využití těchto pozemků ve srovnání se stávajícím využitím**, a **Návrh ÚPmB by tak** podle názoru Podatele **měl tuto část Dotčeného území vymezit jako samostatnou rozvojovou lokalitu** podobně, jako je vymezena nejbližší rozvojová lokalita „Be-7 Netroufalky". To by s sebou neslo nutnost podrobněji vymezit uvedenou část Dotčeného území jako přestavbovou lokalitu v „kartách lokalit" a odůvodnit navrženou změnu využití odpovídající části Dotčeného území, což **by bylo v souladu jednak s § 43 odst. 1 StavZ**, podle něhož: *„územní plán…vymezí zastavěné území, plochy a koridory, zejména zastavitelné plochy, plochy změn v krajině a plochy vymezené ke změně stávající zástavby, k obnově nebo opětovnému využití znehodnoceného území (dále jen „plocha přestavby"), pro veřejně prospěšné stavby, pro veřejně prospěšná opatření a pro územní rezervy a stanoví podmínky pro využití těchto ploch a koridorů."*, jednak se základním principem urbanistické koncepce dle Návrhu ÚPmB.

Zásady urbanistické kompozice jsou podrobněji popsány v odůvodnění Návrhu ÚPmB, podle kterého je třeba respektovat zásady urbanistické kompozice, zejména: ***„Posilovat záměry směřující k žádoucí výškové hladině v území, její případné gradaci*** *(chápané jako zesilování, nebo zeslabování určitého účinku),* ***kontrastu*** *(zejména na žádoucích rozhraních)* ***a umisťování lokálních dominant****. Prostorové uspořádání města v jeho krajinném rámci je utvářeno na základě principů, které je třeba dodržovat a posilovat, popř. prověřit podrobnější územně plánovací dokumentací."*[30] Dále je uvedena zásada: ***„Usilovat o dodržování dlouhodobě založených kompozičních principů, jakými jsou*** *pohledy na významné dominanty,* ***průhledy územím, komponované pohledy****, urbanistické osy, pohledové osy, vyhlídkové body a stanoviště, cílové pohledy (tzv. point de vue), veduta města, panorama města apod."*[31] Konečně je zmíněna též zásada: *„Respektovat obecné principy tvorby městské krajiny jakými jsou měřítko a proporce, přiměřenost, rytmus, symetrie a asymetrie a další."*[32]

Podle těchto zásad urbanistické kompozice by mělo být Dotčené území zařazeno do takových ploch, resp. být podřazeno takovým regulativům v Návrhu ÚPmB, které by umožnily dosáhnout jednak žádoucí gradace v podobě zeslabování účinku stávajících několikapatrových staveb v okolí Dotčeného území – bytových domů Live Up I a II a ubytovny zdravotních sester – na okolní plochy zeleně, **jednak by umožnily zachovat stávající průhled**

---

[25] Návrh ÚPmB, textová část, s. 17.
[26] Návrh ÚPmB, textová část, s. 17.
[27] Návrh ÚPmB, textová část, s. 17.
[28] Návrh ÚPmB, textová část, str. 19.
[29] Návrh ÚPmB, textová část, str. 13.
[30] Odůvodnění textové části Návrhu ÚPmB, str. 147.
[31] Odůvodnění textové části Návrhu ÚPmB, str. 147.
[32] Odůvodnění textové části Návrhu ÚPmB, str. 147.

územím, totiž průhled z bytových domů Live Up I a II směrem k hradu Špilberk a ke Žlutému kopci, kde je viditelná veduta města (viz přiložená fotodokumentace). Takové zařazení Dotčeného území by tudíž bylo v souladu s obsahem Návrhu ÚPmB, podle nehož: *„**Z hlediska urbanistické kompozice jsou důležité pohledově významné plochy**, které chrání území pohledově exponovaná především ve směru z města do volné krajiny a významným způsobem se podílí na celkovém obrazu města...**ÚPmB dále specificky chrání pohledy na vedutu města a pohledově významná území**, která jsou mimořádně hodnotná vzhledem k celkovému obrazu města a krajinnému rázu městské krajiny."* [33] Tomu pak odpovídá odůvodnění Návrhu ÚPmB, když uvádí, že: *„Ve městě Brně se nachází řada území s vysokou hodnotou urbanistického prostředí. Tato území je nutné chránit proti zásahům znehodnocujícím podstatu jejich urbanistické kvality zejména ve smyslu charakteru a uspořádání jejich veřejných prostranství a podstaty jejich výškového uspořádání...**Prostorový obraz území města určeného k zástavbě je charakterizován zejména těmito prvky**: urbanizačním jádrem města na vyvýšeninách ležících na rozhraní dvou rozdílných krajinných typů; **výrazným motivem brněnské veduty, tj. společným působení přírodních vrchů a stavebních dominant Petrova a Špilberku a Žlutého kopce**; radiálně okružním komunikačním systémem a na jeho skeletu vzniklé stavební struktuře; kompaktním způsobem zástavby kolem historického jádra města; svébytnou identitou městských subcenter; pronikáním výběžků vysočin ze severu a západu hluboko do území města. **Ochranu těchto prvků je nutné zajistit zejména při posuzování přípustnosti výškových staveb v území určeném k zástavbě.**"*[34] Ačkoli navržená plocha V/a3 neumožňuje na části Dotčeného území umístit výškové stavby (tj. stavby vysoké alespoň 40 m),[35] z odůvodnění Návrhu ÚPmB vyplývá, že ochranu uvedených prvků charakterizujících prostorový obraz města Brna je nutné zajistit i při posuzování jiných než výškových staveb (viz slovo „zejména"), tedy i při posuzování možného umístění staveb vysokých „pouze" 6 – 16 m, zasahujících do horizontu např. při pohledu z hradu Špilberk nebo ze Žlutého kopce směrem k areálu bohunického kampusu. Návrh ÚPmB totiž nechrání pouze pohledy na vedutu města, ale i pohledy opačným směrem. Dotčené území se přitom nachází těsně za hranicí pohledově významného území (viz výkres „5.0 Principy uspořádání krajiny – schéma 1:25000") a nelze vyloučit, že by nevhodně umístěná zástavba na horizontu mohla tyto pohledy směrem z města narušit. Podatel v této souvislosti poukazuje na fakt, že část Dotčeného území zahrnutého v Návrhu ÚPmB do plochy V/a3 se nachází ve výšce 265-275 m.n.m., přičemž okolní terén směrem k hradu Špilberk a ke Žlutému kopci je nižší (klesá z 265 m.n.m. až na 205 m.n.m.) a ani okolní kopce takovému pohledu z centra města nebrání (viz turistické mapa se zakreslením vrstevnic a přiložená fotodokumentace).

3.2.2 Navržená struktura zástavby

Urbanistická koncepce předpokládá ovlivnění prostorového uspořádání města Brna. **Uspořádání struktury města je v Návrhu ÚPmB stanoveno prostřednictvím dvou regulativů: specifikace struktury zástavby a specifikace výškové úrovně zástavby.**[36] *„Cílem specifikace prostorového uspořádání zástavby základních ploch je dosáhnout kvalitního zapojení zástavby do stavební struktury města a ochrana přírodních a krajinných hodnot města. Struktura je určena vždy v souladu s koncepční zásadou vyváženého města, s polycentrickou strukturou, intenzivně využívajícího zejména svá centrální území."*[37] Dále platí, že specifikace ve stabilizovaných plochách (tedy i v plochách, ve kterých je zařazeno Dotčené území): *„**slouží zejména pro popis struktury jako takové a je vodítkem při přiměřené intenzifikaci území v procesech přestaveb, nástaveb a dostaveb objektu a proluk v základní ploše**. Dalším důvodem pro specifikaci stabilizovaných území je popis charakteristické struktury širšího celku, který je možné využít zejména u navazujících návrhových ploch pro definování vhodného řešení sousedících rozhraní, doplnění struktury popř. pro řešení kompozičních a dalších principů (výšková gradace...) apod."* Podle odůvodnění Návrhu ÚPmB je účelem stanovení urbánní struktury *„vytvoření struktury zástavby města odpovídající danému místu, harmonicky zapojené do přírodního a krajinného prostředí, a vytvoření kvalitní a hierarchizované struktury veřejných a soukromých prostranství umožňující jak obsluhu území, tak pobyt a rekreaci."*[38] **Vymezení typu struktury zástavby v Návrhu ÚPmB tedy není samoúčelné, ale má** (spolu s typem plochy a se specifikací výškové úrovně zástavby) **podstatný vliv na to, jaké stavby budou ve stabilizované ploše umístěny, a to s ohledem na vytvoření zástavby odpovídající danému místu ve výše uvedeném smyslu.**

Část Dotčeného území, zařazená do plochy veřejné vybavenosti V/a3, předpokládá umístění areálové zástavby (a). Ta je vymezena v Návrhu ÚPmB jako *„urbánní struktura zástavby oplocených nebo veřejně přístupných areálů nebo jejich kombinací. Je stanovena zejména v plochách výroby, sportu, veřejné a komerční vybavenosti."*[39] Odůvodnění Návrhu

---

[33] Návrh ÚPmB, textová část, str. 19.
[34] Odůvodnění textové části Návrhu ÚPmB, str. 154.
[35] Odůvodnění textové části Návrhu ÚPmB, str. 155.
[36] Viz Odůvodnění textové části Návrhu ÚPmB, str. 157.
[37] Odůvodnění textové části Návrhu ÚPmB, str. 158.
[38] Odůvodnění textové části Návrhu ÚPmB, str. 158.
[39] Návrh ÚPmB, textová část, str. 64.

ÚPmB uvádí příklady areálové zástavby (Český technologický park, areál VUT v Brně, areál brněnského výstaviště), přičemž je výslovně zmíněno území mezi ulicemi Jihlavská, Kamenice a Netroufalky, složené z několika areálů. Podle odůvodnění Návrhu ÚPmB je areálová zástavba vymezena zejména (ale ne výhradně) v plochách veřejné a komerční vybavenosti a v plochách výroby, přičemž *„rozdíl mezi volnou a areálovou strukturou je v některých případech poměrně malý a vyhodnocení struktury záleží na širších územních souvislostech a vyhodnocení žádoucího cílového stavu v území."*[40] Naproti tomu struktura volné zástavby je vymezena jako *„urbánní struktura, která zahrnuje převážně modernistickou sídlištní zástavbu a dostavbu v kompaktní zástavbě. Je tvořena zejména kombinací solitérních, převážně rezidenčních budov a objektů občanské vybavenosti. Volná prostranství mezi budovami jsou zpravidla veřejně přístupná s vysokým podílem vegetace. Volná zástavba je stanovena zejména v plochách bydlení, smíšených obytných, veřejné a komerční vybavenosti zpravidla mimo kompaktní území města."*[41] Z odůvodnění Návrhu ÚPmB pak plyne, že struktura volné zástavby je tvořena samostatně stojícími objekty různých kategorií (bodové, věžové, deskové, terasové apod.), různého měřítka (výslovně jsou zmíněny bytové nízkopodlažní domy bodového typu, deskové vysokopodlažní domy, věžové domy apod.), volnou strukturou pak může být i plocha, kterou téměř zaplňuje jedna budova a vyhodnocení struktury vychází z celkového kontextu zástavby.[42] A právě o tento kontext jde, přičemž Podatel má za to, že je vymezen nesprávně, přičemž důsledkem je zařazení části Dotčeného území do plochy umožňující areálovou, nikoli volnou zástavbu.

Pozemky parc. č. [redacted] převážná část pozemku parc. č. [redacted] a část pozemku parc. č. [redacted] vše v k.ú. Bohunice, jsou zařazeny do stabilizované plochy veřejné vybavenosti V/a3, Návrh ÚPmB tedy umožňuje zastavění této plochy areálovou zástavbou, ačkoli se v současnosti na těchto pozemcích nachází volně stojící stavba rodinného domu, tedy stavba určená toliko k bydlení, nikoli k zajištění veřejné vybavenosti. Do stejné plochy veřejné vybavenosti je dále zahrnuta areálová zástavba veřejné vybavenosti, ohraničená ulicí Netroufalky a Studentská (v tomto obdélníku se mimo jiné nachází ubytovna zdravotních sester a Campea Aparthotel) a konečně jsou do stejné plochy veřejné vybavenosti zahrnuty též oba volně stojící bytové domy Live Up I a Live Up II s přilehlými pozemky, které jsou z hlediska vymezení volné a areálové zástavby v Návrhu ÚPmB (a jeho odůvodnění) volnou zástavbou určenou pro bydlení, nikoli areálovou zástavbou veřejné vybavenosti (bytové domy Live Up I a II a přilehlé pozemky netvoří samostatný areál, ani nejsou součástí sousedních areálů). **Jedná se tak v zásadě o tři dílčí plochy, pro které je charakteristická odlišná zástavba i její struktura, avšak Návrh ÚPmB stávající charakter zástavby v rozporu s § 19 odst. 1 písm. a) a b) StavZ a v rozporu s § 3 odst. 2 až 4 vyhlášky č. 501/2006 Sb.[43] nijak nezohledňuje a vše podřazuje pod jednu plochu veřejné vybavenosti, u které připouští zastavění areálovou zástavbou**, přičemž zvolené struktuře zástavby odpovídá i navržený regulativ výšky budov.[44] Podatel má za to, že Návrh ÚPmB má v maximální možné míře reflektovat stávající charakter zástavby ve stabilizovaných plochách. **Podatel netvrdí, že by Návrh ÚPmB nemohl stanovit jinou koncepci rozvoje uvedené plochy veřejné vybavenosti, avšak v takovém případě by měla být prověřena a odůvodněna potřeba změn v daném území dle § 19 odst. 1 písm. c) StavZ a uvedená plocha by měla být namísto stabilizované plochy vymezena jako plocha změn**, tedy tak, jak to předpokládá § 19 odst. 1 písm. e) StavZ, který výslovně uvádí, že úkolem územního plánování je *„stanovovat podmínky pro provedení změn v území, zejména pak pro umístění a uspořádání staveb s ohledem na stávající charakter a hodnoty území a na využitelnost navazujícího území."* Podatel navíc poukazuje na další úkol územního plánování, uvedený v § 19 odst. 1 písm. o) StavZ, totiž na povinnost uplatňovat při tvorbě územního plánu (tedy i Návrhu ÚPmB) poznatky zejména z oborů architektury, urbanismu, územního plánování a ekologie a památkové péče.

3.2.3 Navržení výškové úrovně zástavby

Kromě již zmíněné struktury zástavby je relevantní též její výškové uspořádání. Podle Návrhu ÚPmB: *„Výškové uspořádání zástavby společně s morfologií terénu vytváří charakteristický obraz města a umožňuje v něm orientaci. ÚPmB stanovuje výškovou kompozici, která je určena k ochraně území a určuje omezení pro výškové řešení staveb."*[45] **Při stanovení regulativu výšky staveb ve vymezených plochách platí v zásadě tytéž úkoly územního plánování,**

---

[40] Odůvodnění textové části Návrhu ÚPmB, str. 167.
[41] Návrh ÚPmB, textová část, s. 64.
[42] Viz Odůvodnění textové části Návrhu ÚPmB, str. 163.
[43] Podle § 3 odst. 1 vyhlášky č. 501/2006 Sb. se k naplňování cílů a úkolů územního plánování (a s ohledem na rozdílné nároky na prostředí) území člení územním plánem na jednotlivé plochy. Plochy se podle § 3 odst. 2 téže vyhlášky vymezují buď podle stávajícího nebo požadovaného způsobu využití (dále jen jako „plochy s rozdílným způsobem využití"), anebo podle významu, kdy se rozlišují plochy zastavitelné, plochy územních rezerv, plochy ke změně stávající zástavby, plochy k obnově nebo opětovnému využití znehodnoceného území a plochy rekonstrukčních a rekultivačních zásahů do území. Plochy s rozdílným způsobem využití se podle § 3 odst. 3 a 4 téže vyhlášky vymezují s ohledem na specifické podmínky a charakter území a lze je dále podrobněji členit.
[44] Návrh ÚPmB stejným způsobem vymezuje výšku rezidenční zástavby, kterou výslovně předpokládá jako nízkopodlažní, čemuž odpovídají zvolené regulativy výškové hladiny 1 a 2.
[45] Návrh ÚPmB, textová část, s. 19.

jaké se uplatní v případě vymezení struktury zástavby v těchto plochách. Návrh ÚPmB musí i v případě stanovení regulativu výšky zástavby vyjít ze stávajícího stavu a odůvodnit případnou změnu, jakou je např. stanovení regulativu výšky zástavby úrovně „3", umožňující v části Dotčeného území, tvořeného pozemky parc. č. [redacted] převážnou částí pozemku parc. č. [redacted] a částí pozemku parc. č. [redacted] vše v k.ú. Bohunice, umístit budovy vysoké 6 – 16 m, případně až o 2 m vyšší, ačkoli výška rodinného domu, který se zde nachází, nepřesahuje 6 m a je tedy dostačující stanovení úrovně „1", určená pro stavby vysoké 3 – 7 m. Podatel s odkazem na výše uvedené konstatuje, že Návrh ÚPmB při stanovení výškové úrovně zástavby v Dotčeném území nereflektoval požadavky § 19 StavZ a § 3 vyhlášky č. 501/2006 Sb.

3.2.4 Vymezení přírodního zázemí v krajině a ochrana zeleně

Součástí urbanistické koncepce je také vymezení volného území, a to z důvodů: *„zachování a rozvoje přírodních hodnot je prostorově specifikováno přírodním zázemím města, které je chráněno před nepřiměřeným stavebním rozvojem a je vymezeno jak v nezastavěném území, tak v území zastavěném. Člení se přitom na přírodní zázemí v krajině..."*[46]. Dotčené území se přitom, jak již bylo uvedeno výše, minimálně svou severní částí nachází v tzv. přírodním zázemí v krajině (vymezeném jako stabilizovaná plocha krajinné zeleně všeobecné, v Návrhu ÚPmB již vymezeném jako plocha lesní), a mělo by tak být chráněno. **Ačkoli přírodní zázemí v krajině v Dotčeném území negativně dotčeno Návrhem ÚPmB není, dochází v dotčeném území k redukci zeleně v rozporu s deklarovanými cíli územního plánu**, kterým je: *„v případě překryvu* (území přírodního zázemí v krajině – pozn. Podatel) *nad plochami stavebními pak zejména návaznosti tohoto uspořádání na volnou krajinu (popř. přírodní zázemí v zástavbě) a zastavěné části města, s cílem dosáhnout uměřeného a vhodného přechodu (přechodového území) mezi zástavbou a přírodním zázemím a podpořit pronikání krajinné zeleně do města a propojování se systémem sídelní zeleně."*[47] Tento „uměřený a vhodný přechod" byl ve stávajícím Platném ÚPmB zajištěn v Dotčeném území vymezením ploch krajinné zeleně všeobecné. Návrh ÚPmB však vymezením plochy V/a3 v Dotčeném území část plochy krajinné zeleně bez náhrady ruší a namísto „uměřeného a vhodného přechodu" mezi zelení v přírodním zázemí v ploše lesní (L) a zelení v navazující ploše V/a3 mimo přírodní zázemí vytváří ostrý kontrast a nadto dále redukuje zeleň, které je v okolní téměř ryze areálové zástavby nedostatek.[48] Podatel zdůrazňuje, že plochy veřejné vybavenosti (V) na rozdíl např. od ploch bydlení (B) nemají ani stanoveno minimální zastoupení zeleně na terénu. Návrh ÚPmB tak v tomto ohledu nerespektuje vlastní deklarované cíle ani charakter a hodnoty Dotčeného území a okolního území, a to přesto, že Návrh ÚPmB údajně klade: *„zásadní důraz na strukturu a funkční uspořádání města a krajiny. Zachování, respektive posílení struktury a obrazu města zajišťuje územní plán prostřednictvím...**Důrazu na kompaktnost města vedoucí k posílení významu a kvality veřejných prostranství. Kompaktnost a intenzita využití území zvyšuje nároky na veřejná prostranství, jejich čitelnou hierarchii**, na prostupnost území, **dostupnosti všech žádoucích funkcí** (mimo jiné **dostupnost pobytových zelených ploch** pro každodenní relaxaci a rekreaci), obdobné platí pro uspořádání a **kvalitu ploch s vegetací. Důrazu na urbanistickou strukturu související s celkovým prostorovým uspořádáním města** (území určeného k zástavbě) a koncepci uspořádání krajiny."*[49]

3.2.5 Návrh Podatele umožňující dosáhnout urbanistických požadavků

Naopak v souladu s deklarovanými cíli Návrhu ÚPmB (a rovněž v souladu s § 19 StavZ a § 3 vyhlášky č. 501/2006 Sb.) by bylo vymezení tří stabilizovaných ploch v Návrhu ÚPmB namísto stávající jediné plochy V/a3, přičemž jedna stabilizovaná plocha veřejné vybavenosti V/a3 by zahrnovala stávající areálovou zástavbu ohraničenou ulicí Netroufalky a Studentská, jak je popsána výše, druhá stabilizovaná plocha bydlení B/v3 by pak zahrnovala stávající obytné domy Live Up I a II s přilehlými pozemky a konečně třetí stabilizovaná plocha bydlení B/v1 by zahrnovala pozemky parc. č. [redacted] a převážnou část pozemku parc. č. [redacted] vše v k.ú. Bohunice. Zbývající část Dotčeného území (včetně celého pozemku parc. č. [redacted] v k.ú. Bohunice) by byla i nadále zahrnuta do stabilizované plochy lesní (L). **Toto podatelem navrhované vymezení ploch je také v souladu s rozlišením struktury volné a areálové zástavby a respektuje jednak stávající zástavbu na vymezených plochách** (včetně její výšky), **jednak okolní zástavbu a okolní plochy.** Navíc takové vymezení ploch nebrání ani umístění veřejné vybavenosti – ta může být umístěna nejen v plochách veřejné vybavenosti (V), ale též v plochách bydlení (B) – jakkoli se Podatel domnívá, že je v okolí Dotčeného území dostatek ploch s budovami sloužícími veřejné vybavenosti, primárně v návaznosti na areál kampusu Masarykovy univerzity. Vymezení ploch pro bydlení (B) navíc podle Návrhu ÚPmB vyžaduje zachování minimálně 30% zeleně na terénu (ev. adekvátní kompenzace zeleně na terénu), zatímco v plochách veřejné

[46] Odůvodnění textové části Návrhu ÚPmB, str. 157.
[47] Návrh ÚPmB, textová část, s. 42.
[48] Viz areál Fakultní nemocnice Bohunice, areál Masarykovy univerzity a obchodního centra Campus Square, areál obchodního centra Kaufland a kompaktní zástavba vazební věznice.
[49] Odůvodnění textové části Návrhu ÚPmB, str. 149.

vybavenosti není zachování zeleně na terénu vůbec vyžadováno. Dopad na stávající zeleň na terénu by tak byl Podatelem navrženým vymezením nižší, než stávající Návrh ÚPmB, podle něhož má dojít v Dotčeném území i k redukci stávajících ploch krajinné zeleně všeobecné.

3.3 Nedostatečné odůvodnění navržené změny využití Pozemků

Podatel poukazuje na rozsudek Krajského soudu v Praze ze dne 24. 4. 2018, č.j. 50 A 17/2017-63, který se týkal návrhu nového územního plánu obce Byšice, který změnil konkrétní zastavitelné území na nezastavitelné, což mělo dopad na stavební záměr žalobce, který nabyl v daném území pozemky za účelem výstavby rodinných domů se zahradami, kterou předchozí platný a účinný územní plán obce Byšice umožňoval, přičemž žalobce již požádal o vydání územního rozhodnutí. Než však bylo vydáno územní rozhodnutí, došlo k vydání nového územního plánu obce, který již výstavbu rodinných domů v daném území neumožňoval. Žalobce proti takovému postupu namítal mimo jiné **porušení zásady legitimního očekávání, porušení principu kontinuity územního plánování** a neproporcionalitu omezení jeho vlastnických práv. **Krajský soud dospěl k závěru, že postup obce Byšice vykazoval znaky svévole, neboť obec Byšice neodůvodnila faktickou změnu v novém územním plánu závažným důvodem – změny nebyly opřeny o významný veřejný zájem, změny nebyly vyvolány ani významnou změnou okolností relevantních pro územní plánování** (např. prokázání nezastavitelnosti lokality). Krajský soud nepřisvědčil žádnému z důvodů, které uváděla obce Byšice, včetně faktu, že se území nachází v blízkosti nemovité kulturní památky (zámku Byšice), neboť pozemky žalobce nebyly předmětem památkové ochrany v žádné z jejích forem.

Krajský soud poukázal mimo jiné na § 18 odst. 2 StavZ, podle něhož **územní plánování zajišťuje předpoklady pro udržitelný rozvoj území soustavným a komplexním řešením účelného využití a prostorového uspořádání území s cílem dosažení obecně prospěšného souladu veřejných a soukromých zájmů na rozvoji území**. Za tím účelem sleduje společenský a hospodářský potenciál rozvoje. Přitom je třeba, aby **obec Byšice brala při tvorbě nového územního plánu v úvahu legitimní zájmy vlastníků dotčených pozemků**, přičemž podle citovaného ustanovení StavZ má být dosaženo rovnováhy mezi veřejnými a soukromými zájmy, soukromé zájmy neustupují veřejným zájmům.

Krajský soud dále uvedl, že zájem na koncepčním rozvoji lokality není silným veřejným zájmem (takovým je např. zájem na realizaci silničního obchvatu obce, protipovodňové opatření apod.), nýbrž obecným zájmem na harmonickém rozvoji území, což je obecný cíl územního plánování. Pouze proto, že obec Byšice změnila názor na vhodnost a estetickou akceptovatelnost dřívějšího záměru, ho nemůže vypustit z územního plánu bez ohledu na soukromé zájmy (a legitimní očekávání) vlastníka pozemků.

Na základě všech uvedených důvodů pak krajský soud žalobcem napadenou část nového územního plánu obce Byšice zrušil, jeho rozsudek následně potvrdil Nejvyšší správní soud (dále jen „NSS"), a to rozsudkem ze dne 29. 1. 2020, č. j. 9 As 171/2018-50, když zamítl kasační stížnost obce Byšice proti rozsudku krajského soudu. NSS v odst. 56 svého rozsudku ohledně změny využití pozemků žalobce (v důsledku změny územního plánu obce Byšice) uvedl, že: *„je třeba vycházet z toho, že územní plánování je dlouhodobým procesem, který by měl probíhat kontinuálně, tj. nově přijímaná dokumentace by měla navazovat na tu stávající. Neznamená to samozřejmě, že je třeba převzít všechny návrhové plochy; tím by byl vyloučen jakýkoli rozvoj v území. Dotčené osoby nicméně musí mít možnost spolehnout se na určitou stálost územně plánovací dokumentace, respektive kontinuitu jejího vývoje, protože jedině tak jí mohou přizpůsobit své záměry. Je tedy spíše nežádoucí, aby jednou projednané a schválené záměry byly opakovaně znovu posuzovány, přehodnocovány a měněny. Dochází tím k zásahu do legitimního očekávání dotčených osob a k neefektivnímu vynakládání veřejných prostředků…**__Má-li dojít ke změně funkčního určení ploch, pak musí být podložena dostatečně závažnými důvody, opírajícími se buď o relevantní změnu okolností, nebo o to, že původní řešení je věcně nesprávné a vede k závažné kolizi s veřejným zájmem.__"* NSS dále konstatoval, že obec Byšice nemůže ke změně územního plánu přistoupit pouze proto, že změnila svůj názor na zastavitelnost území, a to ani v souvislosti se změnami politické reprezentace obce, neboť *„Územní plán nelze podstatně měnit po každých obecních volbách."*

Podatel se nachází ve srovnatelné situaci se žalobcem v kauze územního plánu obce Byšice, kdy je zasaženo do jeho vlastnického práva a legitimního očekávání, neboť **Návrh ÚPmB zasahuje do jeho vlastnického práva** (snížení hodnoty nemovitosti) **a práv souvisejících** (pohody bydlení), **a to změnou funkčního využití, struktury a výškové hladiny zástavby** v Dotčeném území, totiž vymezením plochy veřejné vybavenosti V/a3 na místě stávajících ploch čistého bydlení (BC) a krajinné zeleně všeobecné (KV). **V Návrhu ÚPmB přitom nejsou uvedeny žádné relevantní důvody odůvodňující takovouto zásadní změnu, dokonce nevyplývá ani z urbanistických, architektonických a estetických požadavků na územní plán**, což Podatel podrobně explikoval výše.

Podatel proto uzavírá, že v případě, že jím podané námitce proti Návrhu ÚPmB nebude vyhověno, obrátí se na místně příslušný soud s návrhem na zrušení odpovídající části Návrhu ÚPmB, přičemž má dle aktuální judikatury správních soudů značnou šanci na úspěch.

Seznam příloh:

Příloha č.1 Fotodokumentace

Příloha č.2 Informativní výpis spoluvlastnických podílů pro pozemek s budovou SVJ LiveUp II č. [redacted] v k.ú. Brno-Bohunice

Příloha č.3 Informativní výpis LV č. [redacted] v k.ú. Bohunice

V Brně dne 25. června 2020

[redacted]

Příloha č.1 – fotodokumentace

Srovnání stávajícího výhledu a výhledu po umístění 16 m vysoké budovy, kterou připouští Návrh ÚPmB





Srovnání stávajícího výhledu a výhledu po umístění 6 m vysoké budovy, kterou připouští Návrh ÚPmB – směr Špilberk





Srovnání stávajícího výhledu a výhledu po umístění 16 m vysoké budovy, kterou připouští Návrh ÚPmB - východ





Informace o pozemku







Způsob ochrany nemovitosti

Název
ochr.pásmo nem.kult.pam.,pam.zóny,rezervace,nem.nár.kult.pam

Seznam BPEJ

Parcela nemá evidované BPEJ.

Omezení vlastnického práva

Typ
Upozornění: Omezení a jiné zápisy vztahující se ke spoluvlastníkům se zobrazují u příslušných jednotek

Jiné zápisy

Typ
Upozornění: Omezení a jiné zápisy vztahující se ke spoluvlastníkům se zobrazují u příslušných jednotek
Vlastnictví jednotek
Vznik společenství vlastníků prokázán

Řízení, v rámci kterých byl k nemovitosti zapsán cenový údaj

Seznam jednotek, ke kterým byl zapsán cenový údaj

Více informací k cenovým údajů naleznete v k aplikaci.

Nemovitost je v územním obvodu, kde státní správu katastru nemovitostí ČR vykonává Katastrální úřad pro Jihomoravský kraj, Katastrální pracoviště Brno-město

Zobrazené údaje mají informativní charakter. Platnost k 23.06.2020 21:00:00.

© 2004 - 2020 Český úřad zeměměřický a katastrální

Seznam nemovitostí na LV







Parcelní číslo
[redacted]

Stavby

Na LV nejsou zapsány žádné stavby.

Jednotky

Na LV nejsou zapsány žádné jednotky.

Práva stavby

Na LV nejsou zapsána žádná práva stavby.

Nemovitost je v územním obvodu, kde státní správu katastru nemovitostí ČR vykonává Katastrální úřad pro Jihomoravský kraj, Katastrální pracoviště Brno-město

Zobrazené údaje mají informativní charakter. Platnost k 23.06.2020 21:00:00.

© 2004 - 2020 Český úřad zeměměřický a katastrální

Verze aplikace 5.6.3 build 0

MMB/0296595/2020
Námitky

MMB/0296595/2020

Námitka

Výrok:

Námitce se nevyhovuje.

Odůvodnění:

Podatel nesouhlasí s vymezením předmětné plochy V/a3, která je částečně vymezena na plochách zeleně a umožňuje zde umístění větší budovy v areálové zástavbě, což je v rozporu s platným ÚPmB, který zde umožňoval pouze čisté bydlení. Podatel navrhuje předmětnou část lokality vymezit jako plochu bydlení B/v1 a zbylé dosud nezastavěné části ponechat jako plochy lesní (L).

V návrhu nového ÚPmB jsou severně od ulice Netroufalky navrženy stabilizované plochy pro veřejnou vybavenost V/a3 a stabilizované plochy lesní. V platném ÚPmB jsou zde navrženy návrhové plochy pro občanskou vybavenost – školství, stabilizovaná plocha bydlení čistého a stabilizovaná i návrhová plocha krajinné zeleně. Dle aktuálního stavu z katastru nemovitostí se však na předmětných pozemcích při ulici Netroufalky nachází bytové domy. Z toho důvodu bude vymezení předmětné lokality upraveno.

Severně od ulice Neroufalky bude vymezena stabilizovaná plocha smíšená obytná C/v3 (tam kde se již nachází zástavba) a plocha změn smíšená obytná C/v3 (tam kde zástavba dosud není). Tato plocha změn se stane součástí rozvojové lokality Be-7 a to společně s plochou veřejné vybavenosti V/v3 (původně vymezenou jako V/x). Jižně od ulice Netroufalky bude původně vymezená plocha V/a3 změněna v západní části na stabilizovanou plochu smíšenou obytnou C/v3 a ve východní části na stabilizovanou plochu veřejné vybavenosti V/v3. Vymezení plochy lesní (L) bude v předmětném území zúženo ve prospěch plochy smíšené obytné C.

Věcná podstata způsobů vypořádání předmětného podání zůstává nadále relevantní, přestože návrh nového územního plánu města Brna prošel přepracováním s ohledem na Pokyny ZMB z roku 2022 a byl uveden do jednotného standardu ÚPD dle stavebního zákona a jeho prováděcích předpisů. Výše uvedené texty je tedy nutno chápat také ve smyslu těchto úprav.

6784

Magistrát města Brna
Odbor územního plánování a rozvoje
Kounicova 67
601 67 Brno
ID DS: a7kbrrn

Podatel: [redacted]

Dat. nar./IČO:

MAGISTRÁT MĚSTA BRNA
Odbor územního plánování a rozvoje
Došlo dne: 29 -06- 2020
Č.j. MMB: 0296596
Příl.:

Námitky k Návrhu Územního plánu města Brna

Odbor územního plánování a rozvoje Magistrátu města Brna, jako pořizovatel Územního plánu města Brna (dále jen „**pořizovatel**"), veřejnou vyhláškou ze dne 31. 3. 2020, č.j. MMB/0145586/2020, podle ustanovení § 52 zákona č. 183/2006 Sb., o územním plánování a stavební řádu (stavební zákon) (dále jen „**StavZ**"), oznámil veřejné projednání Návrhu Územního plánu města Brna včetně vyhodnocení vlivu na udržitelný rozvoj území (dále jen „**Návrh ÚPmB**") dne 17. 6. 2020 a současně vyzval k podání písemných námitek a připomínek k návrhu, a to do 7 dnů ode dne konání veřejného projednání, tedy do 24. 6. 2020.
Veřejnou vyhláškou pořizovatele ze dne 21. 5. 2020, č.j. MMB/0202272/2020, byl oznámen nový termín konání veřejného projednání, a to ve dnech 22. a 23. 6. 2020 s tím, že lhůta pro podání písemných námitek a připomínek k návrhu končí dne 30. 6. 2020.

Podatel v souladu s ustanovením § 52 odst. 2 a 3 StavZ tímto ve lhůtě uplatňuje k Návrhu ÚPmB své, níže uvedené, **námitky.**

I.
Vymezení území dotčeného námitkami

Námitky se týkají pozemků parc. č. [redacted] vše v k.ú. Bohunice (dále jen „Dotčené území").

II.
Údaje podle katastru nemovitostí dokladující dotčená práva

Podatel je spoluvlastníkem bytové jednotky č. [redacted] v bytovém domě SVJ LiveUp II č.p. [redacted] v ulici Netroufalky a spoluvlastníkem nemovitosti – bytového domu SVJ LiveUp II č.p. [redacted] v ulici Netroufalky, stojící na pozemku parc. č. [redacted] se spoluvlastnickým podílem ve výši [redacted] na společných částech budovy a podílem na souvisejících pozemků dle listu vlastnictví č. [redacted] v k.ú. Bohunice. Uvedené nemovitosti se nachází v sousedství Dotčeného území.

Podatel jako důkaz svého vlastnického práva připojuje ke svým námitkám příslušný výpis z katastru nemovitostí.

Vymezení dotčeného území a údaje podle katastru nemovitostí se vztahují ke všem dále uvedeným námitkám.

III.
Obsah námitek

Vymezením plochy veřejné vybavenosti V/a3 dle Návrhu ÚPmB na části Dotčeného území, konkrétně na pozemcích parc. č. [redacted] převážné části pozemku parc. č. [redacted] části pozemku parc. č. [redacted] vše v k.ú. Bohunice, dochází k redukci plochy zeleně na terénu a k možnosti na těchto pozemcích umístit budovu většího měřítka vysokou 6 – 16 m a odpovídající areálové zástavbě, což je výrazná změna oproti platnému územnímu plánu města Brna, které na těchto pozemcích připouští umístění prakticky výhradně stavby pro bydlení. Důsledkem je výrazné snížení hodnoty nemovitosti Podatele zásahem do pohody bydlení v podobě omezení výhledu, úbytku oblohové složky a možného zastínění, jakož i dalšími vlivy způsobenými umístěním a následným provozem budovy či budov odpovídajících areálové zástavbě určené pro veřejnou vybavenost. Vymezení plochy veřejné vybavenosti V/a3 je kromě toho v rozporu s cíli a úkoly územního plánování, jak jsou vymezeny v § 18 a 19 StavZ a § 3 an. vyhlášce č. 501/2006 Sb., a v rozporu s předpokládaným obsahem územního plánu dle § 43 odst. 1 StavZ a prováděcích právních předpisů, konkrétně:

- nejsou respektovány urbanistické ani architektonické či estetické požadavky na využívání a prostorové uspořádání území (Dotčeného území a jeho bezprostředního okolí), včetně požadavků a cílů stanovených samotným Návrhem ÚPmB, což se odráží zejména v navržené struktuře zástavby a výškové úrovně takové zástavby;
- podmínky pro umisťování a uspořádání staveb v Dotčeném území nezohledňují charakter území a jeho hodnoty, včetně přírodního zázemí v krajině;
- nejsou dostatečně uplatněny poznatky z oborů architektury, urbanismu a územního plánování.

Změny využití Dotčeného území nejsou ve srovnání se stávajícím stavem náležitě odůvodněny, nejsou v Návrhu ÚPmB vymezeny jako „plochy změn", ačkoli se jedná o změnu využití stabilizovaného území, a představují zásah do legitimního očekávání Podatele a porušení principu kontinuity územního plánování.

Dle Podatele by v souladu s cíli a úkoly územního plánování, s principem kontinuity územního plánování a s legitimním očekáváním Podatele bylo vymezení stabilizované plochy bydlení B/v1 na části Dotčeného území, tvořeného pozemky parc. č. [redacted] a převážnou částí pozemku parc. č. [redacted] části pozemku parc. č. [redacted] vše v k.ú. Bohunice, a ponechání zbylé části Dotčeného území (včetně celého pozemku parc. č. [redacted] v k.ú. Bohunice) ve stabilizované ploše lesní (L). **Podatel navrhuje, aby pořizovatel prostorové využití Dotčeného území tímto způsobem upravil.**

IV.
Odůvodnění námitek

1. Stávající stav lokality a možná zástavba dle platného územního plánu statutárního města Brna

Dle platného územního plánu statutárního města Brna, vyhlášeného obecně závaznou vyhláškou statutárního města Brna č. 2/2004 o závazných částech Územního plánu města Brna, ve znění pozdějších předpisů (dále jen „**Platný ÚPmB**") jsou pozemky tvořící Dotčené území regulovány následovně:

- pozemky parc. č. [redacted] vše v k.ú. Bohunice, na kterých se již nyní nachází rodinný dům, jsou zařazeny do stabilizované plochy čistého bydlení (BC), ve které je podíl hrubé podlažní plochy (dále jen „HPP") bydlení větší než 80%. V této ploše je přípustné umístění staveb pro bydlení (včetně domů s pečovatelskou službou) a jako jejich součást (tj. 80% HPP objektu musí sloužit bydlení) je možné umístění též obchodů a nerušících provozoven služeb sloužících denním potřebám obyvatel předmětného území (tj. provozovna, která svou kapacitou a druhem nabízených služeb není závislá na zákaznících z jiné části města)[51] anebo jednotlivých zařízení administrativy.[52] Podmíněně přípustné jsou též monofunkční objekty (tj. bez ohledu na procentuální skladbu funkcí umístěných v objektu – za podmínky, že se svým objemem nevymykají charakteru budov v lokalitě), jako jsou malá ubytovací zařízení, nerušící provozovny obchodu, veřejného stravování a služeb, sloužící denní potřebě obyvatel předmětného území, stavby pro kulturní, sociální, zdravotnické, školské

[51] Platný ÚPmB, textová část, str. 15.
[52] Platný ÚPmB, textová část, str. 21.

a sportovní účely za podmínky, že jejich provoz nenaruší obytnou pohodu v lokalitě.[3] Jiné druhy staveb jsou vyloučeny.

- pozemky parc. č. [redacted] vše v k.ú. Bohunice, jsou zařazeny do stabilizované plochy krajinné zeleně všeobecné (KV), přičemž rozvoj této plochy je řízen primárně přírodními procesy a plošná regulace je cílena na ochranu přírodních procesů v krajině. Jedná se současně o plochu nestavební – volnou, ve které je přípustnost nebo podmíněná přípustnost výstavby objektů omezena a regulována účelem využití, přípustné jsou obecně podzemní liniové stavby technické infrastruktury včetně souvisejících zařízení, podzemní liniové dopravní stavby (v Dotčeném území se žádné nenachází ani nejsou vyznačeny) a stavby přípojek technické infrastruktury, podmíněně přípustné jsou jiné druhy podzemních staveb, pokud mají být budovány ve veřejném zájmu a pokud funkce stavby bude v souladu s regulativy.[4] V plochách KV jsou dále přípustné (kromě přirozených, přírodě blízkých dřevinných porostů, travních porostů bez dřevin či bylino-travnaté lady, květnaté louky apod.) pouze vodohospodářské stavby a stavby protipovodňových opatření se zachováním vegetační složky. Dále jsou přípustné pěší a cyklistické stezky, drobné sakrální stavby a drobné stavby pro vzdělávací a výzkumnou činnost.[5]

  Skutečnost, že se jedná o stabilizovanou plochu, pak znamená, že se jedná o dílčí část území, ve kterém se stávající účel a intenzita využití nebude zásadně měnit.

- pozemky parc. č. [redacted] a severní části pozemků parc. č. [redacted], vše v k.ú. Bohunice, jsou zařazeny do návrhové plochy krajinné zeleně všeobecné (KV), tedy do plochy, kde se předpokládá změna účelu nebo intenzity využití. Podmíněně přípustné je *„dočasné využití existujících objektů a volných ploch pro funkci, která nebude v rozporu s funkčním využitím okolních ploch, za podmínky, že způsob využití umožní bezodkladné navrácení pozemku pro realizaci zeleně."*[6] Nepřípustné je umístění reklamních staveb.

Dotčené území se navíc nachází prakticky celým svým rozsahem v oblasti bývalé skládky, což dle názoru podatele znamená, že se jedná o území staticky nestabilní a tedy nevhodné pro bytovou (ev. jakoukoli jinou) zástavbu (podatel nevylučuje, že zástavba i na bývalé skládce možná je, avšak musí jí předcházet provedení sondáže). Současně se všechny výše uvedené pozemky tvořící Dotčené území (vyjma pozemků parc. č. [redacted] a prakticky celého pozemku parc. č. [redacted] vše v k.ú. Bohunice), nachází ve volné ploše se zvláštním režimem, jejíž účel využití je stanoven jmenovitě – v tomto případě podle výkresu „U6 Ochranné režimy" se jedná o významný krajinný prvek ve smyslu § 3 odst. 1 písm. b) zákona č. 114/1992 Sb., o ochraně přírody a krajiny, ve znění pozdějších předpisů (dále jen „ZOPK"), tedy o ekologicky, geomorfologicky nebo esteticky hodnotnou část krajiny utvářející její typický vzhled nebo přispívající k udržení její stability. Podle § 4 odst. 2 ZOPK jsou významné krajinné prvky chráněny před poškozováním a ničením. *„Využívají se pouze tak, aby nebyla narušena jejich obnova a nedošlo k ohrožení nebo oslabení jejich stabilizační funkce. K zásahům, které by mohly vést k poškození nebo zničení významného krajinného prvku nebo ohrožení či oslabení jeho ekologicko-stabilizační funkce, si musí ten, kdo takové zásahy zamýšlí, opatřit závazné stanovisko orgánu ochrany přírody. Mezi takové zásahy patří zejména umisťování staveb, pozemkové úpravy, změny kultur pozemků, odvodňování pozemků, úpravy vodních toků a nádrží a těžba nerostů."*

Dotčené území se nachází převážně v klidové zóně, jak je vymezena ve výkrese „U3 – systém ochrany prostředí – ekologické zóny 1:25000", kdy je cílem regulace *„ochrana přírodního charakteru území, ochrana krajinných procesů a vyhovující stav prostorotvorných prvků v území."* Výkres odkazuje ohledně funkcí v zóně na regulaci týkající se ploch krajinné zeleně všeobecné (KV) s tím, že charakter vegetačních objektů není regulován, provozní stavby a intenzivní využití území mohou být přípustné pouze výjimečně. Část pozemků parc. č. [redacted] a převážná část pozemku parc. č. [redacted] vše v k.ú. Bohunice, se nachází také v zóně ekologické stability, tedy v zóně, ve které je cílem regulace obnova ekologické stability území, přípustné jsou pouze vegetační úpravy blízké přírodě a jakákoli výstavba je nepřípustná.

[3] Platný ÚPmB, textová část, str. 21.
[4] Platný ÚPmB, textová část, str. 30.
[5] Platný ÚPmB, textová část, str. 30-31.
[6] Platný ÚPmB, textová část, str. 30.

2. Stav dle Návrhu ÚPmB

Podle textové části Návrhu ÚPmB a grafické části 2.1 - hlavní výkres 1:10000 je Dotčené území zařazeno do stabilizovaných ploch, tedy ploch, kde *„územním plánem stanovené využití území vychází z jeho dosavadního charakteru a potvrzuje jej, nebo na něj bezprostředně navazuje. Jedná se o území, ve kterých se stávající účel využití území nebude zásadním způsobem měnit (podmínky funkčního využití území stanovené v plochách s rozdílným způsobem využití jsou v principu shodné se současným stavem).“* To ovšem neznamená, že by ve stabilizovaném území (tvořeném stabilizovanými plochami) nešlo změnit intenzitu využití území – změna je možná, pokud to umožňuje specifikace prostorového uspořádání, přičemž jsou možné modernizace, revitalizace, přestavby a dostavby, včetně dopravní a technické infrastruktury a veřejných prostranství.[7] Návrh ÚPmB *„ve stabilizovaných plochách umožňuje a podporuje intenzifikaci území (proluk, dostaveb apod.) při zachování struktury a přiměřeného měřítka.“*[8]

Pozemky parc. č. [redacted] převážná část pozemku parc. č. [redacted] a část pozemku parc. č. [redacted] vše v k.ú. Bohunice, jsou zařazeny do stabilizované plochy veřejné vybavenosti (V) s použitými regulativy struktury zástavby areálové (a) a výškové úrovně zástavby (3). Plochy veřejné vybavenosti jsou součástí koncepce občanského vybavení, založené na *„zachování a rozvoji sítě služeb, které plní občanskou funkci tak, aby bylo fungování města udržitelné a kvalita prostředí byla zvyšována.“*[9] Plochy veřejné vybavenosti jsou hájeny pro občanské vybavení zřizované nebo užívané ve veřejném zájmu a mají plnit jinou funkci, než plochy komerční vybavenosti, plochy nákupních center a zvláštních areálů a plochy sportu. Tomu ostatně odpovídají podmínky využití těchto ploch: hlavní je využití pro občanské vybavení veřejného charakteru (tj. pro školství, zdravotnictví, sociální péči, kulturu, veřejnou správu, pohřebnictví apod.), přípustné je *„využití související, podmiňující nebo využití sloužící záměrům hlavnímu využití; bydlení jako součást využití, které slouží záměrům hlavního využití, je přitom přípustné jen za podmínky integrace v záměrech hlavní funkce.“*[10] Z toho plyne, že v Dotčeném území by mohly být umístěny byty pouze jako součásti víceúčelových budov. Nepřípustné je využití ploch (V) pro areály, pro které se vymezují plochy občanského vybavení X (tj. nákupní a zábavní centra a zvláštní areály).

Regulativ struktury zástavby – areálová zástavba (a) – umožňuje na Dotčeném území v ploše (V) umisťovat oplocené nebo veřejně přístupné areály (nebo jejich kombinace). Z regulativu je zřejmé, že tato struktura zástavby nemusí být umisťována pouze v plochách veřejné vybavenosti, ale lze ji umístit i v jiných plochách.[11] V rámci tohoto regulativu lze v Dotčeném území umisťovat různorodou zástavbu s ohledem na účel budov s tím, že *„budovy jsou většího měřítka, popř. různé velikosti, a jsou zpravidla volně umístěné v ploše areálů.“*

Regulativ výškové úrovně zástavby – úroveň (3) – pak v Dotčeném území v ploše (V) umožňuje umisťovat budovy vysoké 6 až 16 m, což je výšková úroveň odpovídající městské zástavbě, obytným sídlištím nebo jejich částem a areálům. Protože se navíc Dotčené území nachází ve výše uvedených stabilizovaných plochách, mohou být stavby vyšší až o 2 m nad maximální výšku stanovenou ve výškové úrovni, za podmínky, že taková výška odpovídá výškovému charakteru výstavby dané ulice (tj. převládajícími výškami staveb v dané ulici nebo výškami v ulici zčásti založenými a pro danou ulici zjevně urbanisticky vhodnými; zjevné urbanistické excesy v dané ulici přitom nejsou pro výškový charakter výstavby určující). Aplikace dalších specifických pravidel pro určování výšky staveb ve stabilizovaných plochách, které se vyznačují nestejnorodou výškovou úrovní zástavby (a která by mohla vést k umístění nižších staveb), je přitom v případě umisťování staveb v Dotčeném území nejednoznačná.[12]

Zbývající pozemky, tj. pozemky parc. č. [redacted] části pozemků parc. č. [redacted] vše v k.ú. Bohunice, jsou zařazeny do stabilizované plochy lesní (L). Tyto plochy slouží k zajištění *„optimálních podmínek pro ochranu a rozvoj přírodních a krajinných hodnot, zejména v nezastavěném území,“*[13] které mají plnit ekologickou a relaxační funkci. Lesní plochy (L) jsou součástí koncepce uspořádání krajiny.[14] Základním cílem koncepce uspořádání krajiny je přitom *„podpora trvale udržitelného rozvoje území, zahrnujícího zachování stávajících estetických, ekologických a rekreačních kvalit krajiny a jejich další rozvoj a podporu*

[7] Návrh ÚPmB, textová část, s. 21.
[8] Návrh ÚPmB, textová část, s. 17.
[9] Návrh ÚPmB, textová část, s. 39.
[10] Návrh ÚPmB, textová část, s. 56.
[11] Návrh ÚPmB, textová část, s. 64.
[12] Návrh ÚPmB, textová část, s. 66.
[13] Návrh ÚPmB, textová část, s. 20.
[14] Návrh ÚPmB, textová část, s. 43.

mimoprodukčních funkcí krajiny. Koncepce uspořádání krajiny působí synergicky s urbanistickou koncepcí města a umožňuje jeho harmonický rozvoj."[15]

Lesní plochy (L) jsou vymezeny za účelem zajištění plnění produkčních a mimoprodukčních funkcí lesa (jedná se o hlavní využití těchto ploch).[16] Přípustné je využití související, podmiňující nebo doplňující hlavní využití. Podmíněně přípustné je pak využití těchto ploch pro sportovní či rekreační účely, avšak za podmínky, že je takové využití slučitelné s hlavním využitím, nenaruší funkci lesa a nejedná se o budovy (což souvisí s tím, že lesní plochy obecně nejsou určeny k umisťování staveb).[17] Nepřípustné využití není specificky stanoveno.

V lesních plochách není možné umisťovat stavby. Návrh ÚPmB z tohoto zákazu stanoví pouze dvě výjimky: první výjimka se týká stávajících objektů pro individuální rekreaci a bydlení (ev. stávající objekty jiného využití), u nichž nesmí být zvětšována zastavěná plocha staveb, ani nesmí být zvyšovány; druhá se týká staveb a zařízení sloužící pro zajištění hlavního, přípustného a podmíněně přípustného využití, za podmínky prokázání plnění či zachování zájmů na úseku správy lesa.

Severní hranice plochy V/a3 kopíruje hranici přírodního zázemí v krajině. Dotčené území se tak minimálně částí pozemků parc. č. [redacted] nachází v tzv. přírodním zázemí v krajině, vymezené v grafické části Návrhu ÚPmB „5.0 Principy uspořádání krajiny – schéma 1:25000" tmavě zelenou svislou šrafurou. Vymezení přírodního zázemí v krajině je přitom součástí tzv. principů uspořádání krajiny, sloužících k *„zajištění ochrany hlavních krajinných hodnot."*[18] Území přírodního zázemí v krajině přitom představuje *„území s mimořádnými přírodními, kulturními a krajinotvornými hodnotami, vymezená za účelem ochrany území před nepřiměřeným stavebním rozvojem, který by ohrozil existenci stávajících hodnot. Mimořádnými přírodními, kulturními a krajinotvornými hodnotami se rozumí zejména v dané lokalitě typické prostorové a druhové uspořádání bioty; v případě překryvu nad plochami stavebními pak zejména návaznosti tohoto uspořádání na volnou krajinu (popř. přírodní zázemí v zástavbě) a zastavěné části města, s cílem dosáhnout uměřeného a vhodného přechodu (přechodového území) mezi zástavbou a přírodním zázemím a podpořit pronikání krajinné zeleně do města a propojování se systémem sídelní zeleně."*[19]

Pouze pro úplnost Podatel uvádí, že se Dotčené území nenachází v žádné Rozvojové lokalitě, jak je definuje Návrh ÚPmB, textová část, na str. 21.

3. *K jednotlivým námitkám*

3.1 Možný zásah do pohody bydlení

Návrh ÚPmB umožňuje v části Dotčeného území, totiž na pozemcích parc. č. [redacted] převážné části pozemku parc. č. [redacted] a části pozemku parc. č. [redacted] vše v k.ú. Bohunice, zařazených do plochy občanské vybavenosti V/a3 umístit na těchto pozemcích stavbu občanské vybavenosti areálové struktury o výšce 6 – 16 m, resp. až 18 m. Návrh ÚPmB tak představuje poměrně zásadní změnu využití uvedené části Dotčeného území, které je podle Platného ÚPmB zařazeno v části odpovídající pozemkům parc. č. [redacted] vše v k.ú. Bohunice v ploše čistého bydlení (BC), na které se již nyní nachází rodinný dům, v části odpovídající pozemkům parc. č. [redacted] vše v k.ú. Bohunice, pak v ploše krajinné zeleně všeobecné (KV), ve které není možné umisťovat prakticky žádné stavby.

Změnou zařazení pozemků parc. č. [redacted] převážné části pozemku parc. č. [redacted] a části pozemku parc. č. [redacted] vše v k.ú. Bohunice, **je tak umožněno jednak zredukovat stávající zeleň nacházející se na ploše (KV), jednak umístit na tyto pozemky budovu většího měřítka**, například multifunkční komplex sloužící kromě umístění občanské vybavenosti též bydlení. Umístěním takové stavby, kterou Návrh ÚPmB připouští a její umístění by tak bylo v souladu s Návrhem ÚPmB, by došlo k zásadnímu zhoršení tzv. „pohody bydlení", resp. „kvality prostředí"[20] obyvatel sousedních bytových domů Live Up I a Live Up II (dále jen „pohoda bydlení"). Pohoda bydlení byla definována např. rozsudkem Nejvyššího správního soudu ze dne 2. 2. 2006, č.j. 2 As 44/2005-116, jako: *„souhrn činitelů a vlivů, které přispívají k tomu, aby bydlení bylo zdravé a vhodné pro všechny kategorie uživatelů, resp. aby byla vytvořena vhodná atmosféra klidného bydlení; pohoda bydlení je v tomto pojetí dána zejména kvalitou jednotlivých složek*

[15] Návrh ÚPmB, textová část, s. 42.
[16] Návrh ÚPmB, textová část, s. 44.
[17] Návrh ÚPmB, textová část, s. 62.
[18] Návrh ÚPmB, textová část, s. 42.
[19] Návrh ÚPmB, textová část, s. 42.
[20] Pojem „pohoda bydlení" je obsahově totožný s pojmem „kvalita prostředí", jak potvrdil Nejvyšší správní soud v rozsudcích ze dne 27. 10. 2016, č.j. 2 As 174/2016-20 a ze dne 20. 1. 2020, č.j. 1 As 287/2019-28.

životního prostředí, např. nízkou hladinou hluku (z dopravy, výroby, zábavních podniků, ze stavebních prací aj.), čistotou ovzduší, přiměřeným množstvím zeleně, nízkými emisemi pachů a prachu, osluněním apod.; pro zabezpečení pohody bydlení se pak zkoumá intenzita narušení jednotlivých činitelů a jeho důsledky, tedy objektivně existující souhrn činitelů a vlivů, které se posuzují každý jednotlivě a všechny ve vzájemných souvislostech." Nejvyšší správní soud dále v citovaném rozsudku uvádí, že „*správní orgán při posuzování zda je v konkrétním případě pohoda bydlení zajištěna, nemůže ovšem zcela abstrahovat ani od určitých subjektivních hledisek daných způsobem života osob, kterých se má stavba, jejíž vliv na pohodu bydlení je zkoumán, dotýkat; podmínkou zohlednění těchto subjektivních hledisek ovšem je, že způsob života dotčených osob a jejich z toho plynoucí subjektivní nároky na pohodu bydlení nevybočují v podstatné míře od obecných oprávněně požadovatelných standardů se zohledněním místních zvláštností dané lokality.*" V rozsudku ze dne 31. 7. 2013, č.j. 1 As 33/2013-58 NSS uvádí, že smyslem „pohody bydlení" coby jednoho z nároků, které musí být zohledněny při umisťování staveb, je zachování „*zdravého a vhodného prostředí pro všechny kategorie uživatelů, resp. aby byla vytvořena vhodná atmosféra klidného bydlení bez ohledu na případné zamýšlené stavební či jiné aktivity…právní úprava obsažená ve StavZ má vzniku takového stavu předcházet (konkrétně vlivem uskutečnění a užívání stavby).*" Podatel již nyní podotýká, že ačkoli se v citovaných rozsudcích NSS zabývá pohodou bydlení, resp. kvalitou prostředí, v kontextu konkrétních záměrů umisťovaných v území a požadavků vyhlášky Ministerstva pro místní rozvoj č. 501/2006 Sb., o obecných požadavcích na využívání území, ve znění pozdějších předpisů (dále jen „vyhláška č. 501/2006 Sb."), neznamená to, že by nebylo možné namítat zásah do pohody bydlení už v souvislosti s Návrhem ÚPmB, neboť právní předpisy zohledňují pohodu bydlení už při vymezování ploch v rámci územních plánů (srov. § 4, 5 a 8 vyhlášky č. 501/2006 Sb.).

Z dosud uvedeného podle názoru Podatele plyne, že **pojem „pohoda bydlení" zahrnuje celou řadu činitelů, mezi které lze zařadit též případné stínění (úbytek oslunění) umístěnou stavbou a také zhoršení výhledu z bytu Podatele**, jak plyne z rozsudku Nejvyššího správního soudu ze dne 1. 11. 2012, č.j. 8 As 27/2012-113, podle něhož: „*Mezi jednotlivé činitele ovlivňující pohodu bydlení (kvalitu prostředí) náleží také podstatné snížení odstupové vzdálenosti mezi budovami…omezení výhledu…protože i tyto složky se na pohodě bydlení podílejí.*" V uvedeném rozsudku pak NSS mezi činitele ovlivňující pohodu bydlení zařadil také: „*podstatné snížení odstupové vzdálenosti mezi budovami, úbytek oblohové složky, omezení výhledu, a tedy i míra oslunění a osvětlení bytu, a narušení soukromí, protože i tyto složky se na pohodě bydlení podílejí.*" **Podatel proto přikládá k této námitce fotodokumentaci, ze které je zřejmé, jaký vliv by umístění stavby vysoké 16 m** (přičemž není vyloučeno ani umístění stavby vysoké až 18 m) **na části Dotčeného území zařazeného do plochy V/a3 mělo z hlediska výhledu do krajiny** (a samozřejmě i z hlediska úbytku oslunění, oblohové složky a možného narušení soukromí) ve **směru od bytových domů Live Up I a Live Up II ke stávajícímu rodinnému domu** (tj. výhled východním směrem, viz přiložená fotodokumentace, první dvě fotografie).

Zásah do pohody bydlení pak Podatel dále spatřuje ve snížení množství zeleně v Dotčeném území, ve zvýšení hlukové a prachové zátěže v důsledku zvýšení dopravy v Dotčeném území za účelem zajištění dopravní obslužnosti nové výstavby přičemž v tomto ohledu poukazuje na rozsudek NSS ze dne 16. 11. 2007, č.j. 5 As 33/2007-68, z něhož vyplývá, že narušení pohody bydlení může být způsobeno obtěžováním hlukem a dalšími imisemi, např. zvýšeným pohybem osob, případně při poskytování služeb odpovídajících veřejné občanské vybavenosti. Ostatně i z rozsudku NSS ze dne 31. 5. 2011, č.j. 2 As 34/2010-99 vyplývá, že z hlediska posouzení pohody bydlení je třeba vzít v potaz i samotný provoz stavby a zařízení v ní umístěných, tj. provozní externality, neboť i ty jsou určující pro zhodnocení, zda je zachována pohoda bydlení.

Podatel dále zdůrazňuje, že **podmínkou narušení pohody bydlení není porušení právních předpisů** týkajících se umístění budovy nebo jejího provozu, což potvrdil NSS v rozsudcích ze dne 4. 3. 2009, č.j. 6 As 38/2008-123, a ze dne 10. 5. 2010, č.j. 2 As 6/2010-164. Institut pohody bydlení se uplatní i tam, kde nejsou žádné veřejnoprávní regulativy stanoveny (viz rozsudek NSS ze dne 20. 12. 2012, č.j. 1 As 139/2012-40).

Konečným důsledkem snížené pohody bydlení v bytových domech Live Up I a Live Up II pak bude snížení atraktivnosti dané lokality a pokles tržní ceny jednotlivých bytů, tedy i bytu Podatele. V tom spatřuje Podatel zásah do svých práv, který je oprávněn namítat vůči Návrhu ÚPmB.

Podatel zdůrazňuje, **že negativní důsledky umístění stavby vysoké 16 m na výše uvedených pozemcích** parc. č. [redacted] převážné části pozemku parc. č. [redacted] a části pozemku parc. č. [redacted] vše v k.ú. Bohunice, přitom **nelze odmítnout jako čistě hypotetické anebo předčasné, neboť umístění takové stavby umožňuje Návrh ÚPmB** (zatímco Platný ÚPmB umístění takové stavby neumožňuje). Soulad umístění záměru s platným a účinným územním

plánem je přitom nezbytnou podmínkou k umístění a následné realizaci takového záměru (tedy budovy vysoké 16 m), jak plyne z § 90 odst. 1 písm. a) StavZ, podle něhož posuzuje stavební úřad, zda je záměr žadatele v souladu s požadavky StavZ a prováděcích právních předpisů, zejména s obecnými požadavky na využívání území (§ 2 odst. 2 písm. e) StavZ), tedy i zda je záměr v souladu s územním plánem. Podatel proto uplatněním této námitky usiluje o to, aby bylo vymezení ploch v Dotčeném území v Návrhu ÚPmB změněno tak, aby reflektovalo požadavky Podatele na pohodu bydlení, tj. aby Podatel nebyl nucen v budoucnu tytéž námitky uplatňovat v územním řízení o umístění takové budovy.

Podatel proto navrhuje, aby došlo ke změně Návrhu ÚPmB tak, aby pozemky parc. č. [redacted] vše v k.ú. Bohunice, které jsou nyní součástí plochy V/a3, **byly zařazeny do samostatné plochy bydlení B/v1**, která by umožňovala umístit na těchto pozemcích stavby pro bydlení volné struktury s výškovou úrovní 3-7 m, tedy s výškovou úrovní, která by zasahovala do pohody bydlení Podatele jen minimálně. **Zbylé pozemky tvořící Dotčené území** (tj. **pozemky parc. č. [redacted] vše v k.ú. Bohunice) by měly být zařazeny do stabilizované plochy lesní (L)**, což by lépe odpovídalo jejich stávajícímu zařazení v rámci Platného ÚPmB.

Vymezení této plochy pro bydlení B/v1 by bylo v souladu s § 3 odst. 1 vyhlášky č. 501/2006 Sb. (samotná rozloha takové plochy má zhruba 6421 m^2, plocha zohledňuje požadavky na kvalitu bydlení). Vymezení takovéto plochy v Návrhu ÚPmB přitom nevylučuje umístění staveb občanské vybavenosti: stavby a zařízení občanského vybavení je podle Návrhu ÚPmB přípustné[21] kromě ploch veřejné vybavenosti (V) umisťovat také v jiných plochách s rozdílným způsobem využití[22] – konkrétně v plochách bydlení (B), v plochách smíšených obytných (C), kde se dokonce jedná o jeden z hlavních způsobů využití těchto ploch, totiž *„pro občanské vybavení vymezené v plochách označených V a W, přičemž záměry pro maloobchod jsou přípustné s omezením do 1 500 m2 prodejní plochy"*,[23] v plochách komerční vybavenosti (W), kde se jedná o jeden z hlavních způsobů využití, neboť v plochách komerční vybavenosti lze umístit všechny záměry uvedené v hlavním využití pro plochy veřejné vybavenosti (mezi těmito plochami tak v tomto ohledu není rozdíl). Rovněž podle § 4 odst. 2 vyhlášky č. 501/2006 Sb. lze v ploše bydlení umístit další stavby a zařízení, které nesnižují kvalitu prostředí a pohodu bydlení ve vymezené ploše, jsou slučitelné s bydlením a slouží zejména obyvatelům v takto vymezené ploše.

Konečně vymezení takové plochy by umožňovalo realizaci alespoň části záměru srovnatelného např. se záměrem společnosti FINTIME, s.r.o., která již v minulosti požádala zastupitelstvo městské části Brno-Bohunice o vyjádření se k návrhu na pořízení změny Platného ÚPmB ze dne 12. 7. 2017, spočívající ve změně stávajících ploch BC a KV v Dotčeném území na návrhovou plochu BC s indexem podlažní plochy 0,8 a dále ve zrušení stávající veřejné zeleně.

3.2 Nedodržení požadavků kladených na územní plánování, resp. na územní plán

Podle názoru Podatele je nutné v Návrhu ÚPmB, resp. v nastavení regulativů omezujících dosavadní využití území, zohlednit i širší vztahy v území, jak předpokládá § 18 odst. 2 StavZ, podle něhož územní plánování (pod které pořizování územního plánu statutárního města Brna spadá zcela jednoznačně) *„zajišťuje předpoklady pro udržitelný rozvoj území soustavným a komplexním řešením účelného využití a prostorového uspořádání území s cílem dosažení obecně prospěšného souladu veřejných a soukromých zájmů na rozvoji území. Za tím účelem sleduje společenský a hospodářský potenciál rozvoje."* Cílem územního plánování je vzájemná věcná i časová koordinace veřejných zájmů mezi sebou a se soukromými zájmy v řešeném území.[24] Předpokládá se tedy komplexní posuzování uspořádání území, což dále rozvíjí § 19 odst. 1 StavZ, když řadí mezi úkoly územního plánování také stanovení koncepce rozvoje území, včetně urbanistické koncepce s ohledem na hodnoty a podmínky území (§ 19 odst. 1 písm. b) StavZ), stanovení urbanistických, architektonických a estetických požadavků na využívání a prostorové uspořádání území a na jeho změny, zejména na umístění, uspořádání a řešení staveb a veřejných prostranství (§ 19 odst. 1 písm. d) StavZ), stanovení podmínek pro provedení změn v území, zejména pak pro umístění a uspořádání staveb s ohledem na stávající charakter a hodnoty území a na využitelnost navazujícího území (§ 19 odst. 1 písm. e) StavZ), a uplatňování poznatků zejména z oborů architektury, urbanismu, územního plánování a ekologie a památkové péče (§ 19 odst. 1 písm. o) StavZ). Tomu odpovídá § 43 odst. 1 StavZ, vymezující obsah územního plánu, a příloha č. 7 vyhlášky č.

---

[21] Jedná se o tzv. přípustné využití, vymezené v Návrhu ÚPmB, textové části, na str. 54: *„využití pro účel odlišný, než je hlavní využití, který však není s hlavním využitím v rozporu; umožňuje činnosti, stavby a zařízení, které budou s hlavním způsobem využití související, doplňující nebo podmiňující."*
[22] Návrh ÚPmB, textová část, s. 40.
[23] Návrh ÚPmB, textová část, s. 56.
[24] Machačková, J. a kol. Stavební zákon. Komentář. 3. vydání. Praha: C. H. Beck, 2018, s. 80.

500/2006 Sb., o územně analytických podkladech, územně plánovací dokumentaci a způsobu evidence územně plánovací činnosti, ve znění pozdějších předpisů, která obsah územního plánu dále konkretizuje.

Návrh ÚPmB stanoví jako svůj hlavní cíl *„dosažení vyváženosti a flexibility všech jevů a prvků, které jsou pro tvorbu územního plánu určující. Základní koncepce rozvoje území města vychází z aktuálních koncepčních a strategických dokumentů města Brna."* [25] Návrh ÚPmB má dále mimo jiné sledovat *„rovnováhu mezi zastavěným územím a jeho rozvojovým potenciálem a výjimečným přírodním zázemím města a jeho ochranou…Přírodní zázemí je základní podmínkou pro udržení ekologické stability města a je chráněno především vymezením přírodního zázemí v krajině, přírodního zázemí v zástavbě a ochranou os propojení přírodního zázemí."*[26] Dále Návrh ÚPmB *„chrání a rozvíjí urbanistické a přírodní hodnoty města."*[27] Uvedené cíle se pak mají odrážet v urbanistických hodnotách a architektonickém pojetí.

3.2.1 Urbanistické požadavky

Co se týká urbanistické koncepce, ta je *„…stanovena pro město jako celek a stanovuje požadavky jak na zastavitelné plochy, tak na plochy přestaveb a změn v krajině a na stabilizovaná území, zejména prostřednictvím funkčních a prostorových regulativů."*[28] Mezi základní principy urbanistické koncepce statutárního města Brna patří mimo jiné *„preference intenzifikace a transformace přestavbových území zejména v širším centrum Brna před zastavěním volných ploch."* Pojem „přestavbové území" není v Návrhu ÚPmB definován, lze však dovodit, že by se mělo jednat o plochy přestavby, přičemž plochy přestavby jsou zahrnuty do tzv. rozvojových lokalit (tedy ucelených, graficky vymezených částí území města Brna, která jsou územním plánem určená k přestavbě nebo zástavbě a která jsou vymezena v grafické části Návrhu ÚPmB 1.0 Výkresu základního členění).[29] **Dotčené území však není „přestavbovým územím", není rozvojovou lokalitou, a to navzdory faktu, že vymezení plochy veřejné vybavenosti V/a3** na pozemcích parc. č. [redacted] převážné části pozemku parc. č. [redacted] a části pozemku parc. č. [redacted] vše v k.ú. Bohunice, **znamená podstatnou změnu využití těchto pozemků ve srovnání s Platným ÚPmB** (viz výše), totiž **intenzifikaci využití těchto pozemků ve srovnání se stávajícím využitím**, a **Návrh ÚPmB by tak** podle názoru Podatele **měl tuto část Dotčeného území vymezit jako samostatnou rozvojovou lokalitu** podobně, jako je vymezena nejbližší rozvojová lokalita „Be-7 Netroufalky". To by s sebou neslo nutnost podrobněji vymezit uvedenou část Dotčeného území jako přestavbovou lokalitu v „kartách lokalit" a odůvodnit navrženou změnu využití odpovídající části Dotčeného území, což **by bylo v souladu jednak s § 43 odst. 1 StavZ**, podle něhož: *„územní plán…vymezí zastavěné území, plochy a koridory, zejména zastavitelné plochy, plochy změn v krajině a plochy vymezené ke změně stávající zástavby, k obnově nebo opětovnému využití znehodnoceného území (dále jen „plocha přestavby"), pro veřejně prospěšné stavby, pro veřejně prospěšná opatření a pro územní rezervy a stanoví podmínky pro využití těchto ploch a koridorů."*, jednak se základním principem urbanistické koncepce dle Návrhu ÚPmB.

Zásady urbanistické kompozice jsou podrobněji popsány v odůvodnění Návrhu ÚPmB, podle kterého je třeba respektovat zásady urbanistické kompozice, zejména: ***„Posilovat záměry směřující k žádoucí výškové hladině v území, její případné gradaci*** *(chápané jako zesilování, nebo zeslabování určitého účinku),* ***kontrastu*** *(zejména na žádoucích rozhraních)* ***a umisťování lokálních dominant****. Prostorové uspořádání města v jeho krajinném rámci je utvářeno na základě principů, které je třeba dodržovat a posilovat, popř. prověřit podrobnější územně plánovací dokumentací."*[30] Dále je uvedena zásada: ***„Usilovat o dodržování dlouhodobě založených kompozičních principů, jakými jsou*** *pohledy na významné dominanty,* ***průhledy územím, komponované pohledy****, urbanistické osy, pohledové osy, vyhlídkové body a stanoviště, cílové pohledy (tzv. point de vue), veduta města, panorama města apod."* [31] Konečně je zmíněna též zásada: *„Respektovat obecné principy tvorby městské krajiny jakými jsou měřítko a proporce, přiměřenost, rytmus, symetrie a asymetrie a další."*[32]

Podle těchto zásad urbanistické kompozice by mělo být Dotčené území zařazeno do takových ploch, resp. být podřazeno takovým regulativům v Návrhu ÚPmB, které by umožnily dosáhnout jednak žádoucí gradace v podobě zeslabování účinku stávajících několikapatrových staveb v okolí Dotčeného území – bytových domů Live Up I a II a ubytovny zdravotních sester – na okolní plochy zeleně, **jednak by umožnily zachovat stávající průhled**

[25] Návrh ÚPmB, textová část, s. 17.
[26] Návrh ÚPmB, textová část, s. 17.
[27] Návrh ÚPmB, textová část, s. 17.
[28] Návrh ÚPmB, textová část, str. 19.
[29] Návrh ÚPmB, textová část, str. 13.
[30] Odůvodnění textové části Návrhu ÚPmB, str. 147.
[31] Odůvodnění textové části Návrhu ÚPmB, str. 147.
[32] Odůvodnění textové části Návrhu ÚPmB, str. 147.

územím, totiž průhled z bytových domů Live Up I a II směrem k hradu Špilberk a ke Žlutému kopci, kde je viditelná veduta města (viz přiložená fotodokumentace). Takové zařazení Dotčeného území by tudíž bylo v souladu s obsahem Návrhu ÚPmB, podle nehož: *„**Z hlediska urbanistické kompozice jsou důležité pohledově významné plochy**, které chrání území pohledově exponovaná především ve směru z města do volné krajiny a významným způsobem se podílí na celkovém obrazu města…**ÚPmB dále specificky chrání pohledy na vedutu města a pohledově významná území**, která jsou mimořádně hodnotná vzhledem k celkovému obrazu města a krajinnému rázu městské krajiny."* [33] Tomu pak odpovídá odůvodnění Návrhu ÚPmB, když uvádí, že: *„Ve městě Brně se nachází řada území s vysokou hodnotou urbanistického prostředí. Tato území je nutné chránit proti zásahům znehodnocujícím podstatu jejich urbanistické kvality zejména ve smyslu charakteru a uspořádání jejich veřejných prostranství a podstaty jejich výškového uspořádání…**Prostorový obraz území města určeného k zástavbě je charakterizován zejména těmito prvky**: urbanizačním jádrem města na vyvýšeninách ležících na rozhraní dvou rozdílných krajinných typů; **výrazným motivem brněnské veduty, tj. společným působení přírodních vrchů a stavebních dominant Petrova a Špilberku a Žlutého kopce**; radiálně okružním komunikačním systémem a na jeho skeletu vzniklé stavební struktuře; kompaktním způsobem zástavby kolem historického jádra města; svébytnou identitou městských subcenter; pronikáním výběžků vysočin ze severu a západu hluboko do území města. **Ochranu těchto prvků je nutné zajistit zejména při posuzování přípustnosti výškových staveb v území určeném k zástavbě**."*[34] Ačkoli navržená plocha V/a3 neumožňuje na části Dotčeného území umístit výškové stavby (tj. stavby vysoké alespoň 40 m),[35] z odůvodnění Návrhu ÚPmB vyplývá, že ochranu uvedených prvků charakterizujících prostorový obraz města Brna je nutné zajistit i při posuzování jiných než výškových staveb (viz slovo „zejména"), tedy i při posuzování možného umístění staveb vysokých „pouze" 6 – 16 m, zasahujících do horizontu např. při pohledu z hradu Špilberk nebo ze Žlutého kopce směrem k areálu bohunického kampusu. Návrh ÚPmB totiž nechrání pouze pohledy na vedutu města, ale i pohledy opačným směrem. Dotčené území se přitom nachází těsně za hranicí pohledově významného území (viz výkres „5.0 Principy uspořádání krajiny – schéma 1:25000") a nelze vyloučit, že by nevhodně umístěná zástavba na horizontu mohla tyto pohledy směrem z města narušit. Podatel v této souvislosti poukazuje na fakt, že část Dotčeného území zahrnutého v Návrhu ÚPmB do plochy V/a3 se nachází ve výšce 265-275 m.n.m., přičemž okolní terén směrem k hradu Špilberk a ke Žlutému kopci je nižší (klesá z 265 m.n.m. až na 205 m.n.m.) a ani okolní kopce takovému pohledu z centra města nebrání (viz turistické mapa se zakreslením vrstevnic a přiložená fotodokumentace).

3.2.2 *Navržená struktura zástavby*

Urbanistická koncepce předpokládá ovlivnění prostorového uspořádání města Brna. **Uspořádání struktury města je v Návrhu ÚPmB stanoveno prostřednictvím dvou regulativů: specifikace struktury zástavby a specifikace výškové úrovně zástavby.**[36] *„Cílem specifikace prostorového uspořádání zástavby základních ploch je dosáhnout kvalitního zapojení zástavby do stavební struktury města a ochrana přírodních a krajinných hodnot města. Struktura je určena vždy v souladu s koncepční zásadou vyváženého města, s polycentrickou strukturou, intenzivně využívajícího zejména svá centrální území."*[37] Dále platí, že specifikace ve stabilizovaných plochách (tedy i v plochách, ve kterých je zařazeno Dotčené území): ***„slouží zejména pro popis struktury jako takové a je vodítkem při přiměřené intenzifikaci území v procesech přestaveb, nástaveb a dostaveb objektu a proluk v základní ploše**. Dalším důvodem pro specifikaci stabilizovaných území je popis charakteristické struktury širšího celku, který je možné využít zejména u navazujících návrhových ploch pro definování vhodného řešení sousedících rozhraní, doplnění struktury popř. pro řešení kompozičních a dalších principů (výšková gradace…) apod."* Podle odůvodnění Návrhu ÚPmB je účelem stanovení urbánní struktury *„vytvoření struktury zástavby města odpovídající danému místu, harmonicky zapojené do přírodního a krajinného prostředí, a vytvoření kvalitní a hierarchizované struktury veřejných a soukromých prostranství umožňující jak obsluhu území, tak pobyt a rekreaci."*[38] **Vymezení typu struktury zástavby v Návrhu ÚPmB tedy není samoúčelné, ale má** (spolu s typem plochy a se specifikací výškové úrovně zástavby) **podstatný vliv na to, jaké stavby budou ve stabilizované ploše umístěny, a to s ohledem na vytvoření zástavby odpovídající danému místu ve výše uvedeném smyslu.**

Část Dotčeného území, zařazená do plochy veřejné vybavenosti V/a3, předpokládá umístění areálové zástavby (a). Ta je vymezena v Návrhu ÚPmB jako *„urbánní struktura zástavby oplocených nebo veřejně přístupných areálů nebo jejich kombinací. Je stanovena zejména v plochách výroby, sportu, veřejné a komerční vybavenosti."*[39] Odůvodnění Návrhu

---

[33] Návrh ÚPmB, textová část, str. 19.
[34] Odůvodnění textové části Návrhu ÚPmB, str. 154.
[35] Odůvodnění textové části Návrhu ÚPmB, str. 155.
[36] Viz Odůvodnění textové části Návrhu ÚPmB, str. 157.
[37] Odůvodnění textové části Návrhu ÚPmB, str. 158.
[38] Odůvodnění textové části Návrhu ÚPmB, str. 158.
[39] Návrh ÚPmB, textová část, str. 64.

ÚPmB uvádí příklady areálové zástavby (Český technologický park, areál VUT v Brně, areál brněnského výstaviště), přičemž je výslovně zmíněno území mezi ulicemi Jihlavská, Kamenice a Netroufalky, složené z několika areálů. Podle odůvodnění Návrhu ÚPmB je areálová zástavba vymezena zejména (ale ne výhradně) v plochách veřejné a komerční vybavenosti a v plochách výroby, přičemž *„rozdíl mezi volnou a areálovou strukturou je v některých případech poměrně malý a vyhodnocení struktury záleží na širších územních souvislostech a vyhodnocení žádoucího cílového stavu v území."*[40] Naproti tomu struktura volné zástavby je vymezena jako *„urbánní struktura, která zahrnuje převážně modernistickou sídlištní zástavbu a dostavbu v kompaktní zástavbě. Je tvořena zejména kombinací solitérních, převážně rezidenčních budov a objektů občanské vybavenosti. Volná prostranství mezi budovami jsou zpravidla veřejně přístupná s vysokým podílem vegetace. Volná zástavba je stanovena zejména v plochách bydlení, smíšených obytných, veřejné a komerční vybavenosti zpravidla mimo kompaktní území města."*[41] Z odůvodnění Návrhu ÚPmB pak plyne, že struktura volné zástavby je tvořena samostatně stojícími objekty různých kategorií (bodové, věžové, deskové, terasové apod.), různého měřítka (výslovně jsou zmíněny bytové nízkopodlažní domy bodového typu, deskové vysokopodlažní domy, věžové domy apod.), volnou strukturou pak může být i plocha, kterou téměř zaplňuje jedna budova a vyhodnocení struktury vychází z celkového kontextu zástavby.[42] A právě o tento kontext jde, přičemž Podatel má za to, že je vymezen nesprávně, přičemž důsledkem je zařazení části Dotčeného území do plochy umožňující areálovou, nikoli volnou zástavbu.

Pozemky parc. č. [redacted] převážná část pozemku parc. č. [redacted] a část pozemku parc. č. [redacted] vše v k.ú. Bohunice, jsou zařazeny do stabilizované plochy veřejné vybavenosti V/a3, Návrh ÚPmB tedy umožňuje zastavění této plochy areálovou zástavbou, ačkoli se v současnosti na těchto pozemcích nachází volně stojící stavba rodinného domu, tedy stavba určená toliko k bydlení, nikoli k zajištění veřejné vybavenosti. Do stejné plochy veřejné vybavenosti je dále zahrnuta areálová zástavba veřejné vybavenosti, ohraničená ulicí Netroufalky a Studentská (v tomto obdélníku se mimo jiné nachází ubytovna zdravotních sester a Campea Aparthotel) a konečně jsou do stejné plochy veřejné vybavenosti zahrnuty též oba volně stojící bytové domy Live Up I a Live Up II s přilehlými pozemky, které jsou z hlediska vymezení volné a areálové zástavby v Návrhu ÚPmB (a jeho odůvodnění) volnou zástavbou určenou pro bydlení, nikoli areálovou zástavbou veřejné vybavenosti (bytové domy Live Up I a II a přilehlé pozemky netvoří samostatný areál, ani nejsou součástí sousedních areálů). **Jedná se tak v zásadě o tři dílčí plochy, pro které je charakteristická odlišná zástavba i její struktura, avšak Návrh ÚPmB stávající charakter zástavby v rozporu s § 19 odst. 1 písm. a) a b) StavZ a v rozporu s § 3 odst. 2 až 4 vyhlášky č. 501/2006 Sb.[43] nijak nezohledňuje a vše podřazuje pod jednu plochu veřejné vybavenosti, u které připouští zastavění areálovou zástavbou**, přičemž zvolené struktuře zástavby odpovídá i navržený regulativ výšky budov.[44] Podatel má za to, že Návrh ÚPmB má v maximální možné míře reflektovat stávající charakter zástavby ve stabilizovaných plochách. **Podatel netvrdí, že by Návrh ÚPmB nemohl stanovit jinou koncepci rozvoje uvedené plochy veřejné vybavenosti, avšak v takovém případě by měla být prověřena a odůvodněna potřeba změn v daném území dle § 19 odst. 1 písm. c) StavZ a uvedená plocha by měla být namísto stabilizované plochy vymezena jako plocha změn**, tedy tak, jak to předpokládá § 19 odst. 1 písm. e) StavZ, který výslovně uvádí, že úkolem územního plánování je *„stanovovat podmínky pro provedení změn v území, zejména pak pro umístění a uspořádání staveb s ohledem na stávající charakter a hodnoty území a na využitelnost navazujícího území."* Podatel navíc poukazuje na další úkol územního plánování, uvedený v § 19 odst. 1 písm. o) StavZ, totiž na povinnost uplatňovat při tvorbě územního plánu (tedy i Návrhu ÚPmB) poznatky zejména z oborů architektury, urbanismu, územního plánování a ekologie a památkové péče.

3.2.3 Navržení výškové úrovně zástavby

Kromě již zmíněné struktury zástavby je relevantní též její výškové uspořádání. Podle Návrhu ÚPmB: *„Výškové uspořádání zástavby společně s morfologií terénu vytváří charakteristický obraz města a umožňuje v něm orientaci. ÚPmB stanovuje výškovou kompozici, která je určena k ochraně území a určuje omezení pro výškové řešení staveb."*[45] **Při stanovení regulativu výšky staveb ve vymezených plochách platí v zásadě tytéž úkoly územního plánování,**

---

[40] Odůvodnění textové části Návrhu ÚPmB, str. 167.
[41] Návrh ÚPmB, textová část, s. 64.
[42] Viz Odůvodnění textové části Návrhu ÚPmB, str. 163.
[43] Podle § 3 odst. 1 vyhlášky č. 501/2006 Sb. se k naplňování cílů a úkolů územního plánování (a s ohledem na rozdílné nároky na prostředí) území člení územním plánem na jednotlivé plochy. Plochy se podle § 3 odst. 2 téže vyhlášky vymezují buď podle stávajícího nebo požadovaného způsobu využití (dále jen jako „plochy s rozdílným způsobem využití"), anebo podle významu, kdy se rozlišují plochy zastavitelné, plochy územních rezerv, plochy ke změně stávající zástavby, plochy k obnově nebo opětovnému využití znehodnoceného území a plochy rekonstrukčních a rekultivačních zásahů do území. Plochy s rozdílným způsobem využití se podle § 3 odst. 3 a 4 téže vyhlášky vymezují s ohledem na specifické podmínky a charakter území a lze je dále podrobněji členit.
[44] Návrh ÚPmB stejným způsobem vymezuje výšku rezidenční zástavby, kterou výslovně předpokládá jako nízkopodlažní, čemuž odpovídají zvolené regulativy výškové hladiny 1 a 2.
[45] Návrh ÚPmB, textová část, s. 19.

jaké se uplatní v případě vymezení struktury zástavby v těchto plochách. Návrh ÚPmB musí i v případě stanovení regulativu výšky zástavby vyjít ze stávajícího stavu a odůvodnit případnou změnu, jakou je např. stanovení regulativu výšky zástavby úrovně „3", umožňující v části Dotčeného území, tvořeného pozemky parc. č. [redacted] převážnou částí pozemku parc. č. [redacted] a částí pozemku parc. č. [redacted] vše v k.ú. Bohunice, umístit budovy vysoké 6 – 16 m, případně až o 2 m vyšší, ačkoli výška rodinného domu, který se zde nachází, nepřesahuje 6 m a je tedy dostačující stanovení úrovně „1", určená pro stavby vysoké 3 – 7 m. Podatel s odkazem na výše uvedené konstatuje, že Návrh ÚPmB při stanovení výškové úrovně zástavby v Dotčeném území nereflektoval požadavky § 19 StavZ a § 3 vyhlášky č. 501/2006 Sb.

3.2.4 *Vymezení přírodního zázemí v krajině a ochrana zeleně*

Součástí urbanistické koncepce je také vymezení volného území, a to z důvodů: „*zachování a rozvoje přírodních hodnot je prostorově specifikováno přírodním zázemím města, které je chráněno před nepřiměřeným stavebním rozvojem a je vymezeno jak v nezastavěném území, tak v území zastavěném. Člení se přitom na přírodní zázemí v krajině…*"[46]. Dotčené území se přitom, jak již bylo uvedeno výše, minimálně svou severní částí nachází v tzv. přírodním zázemí v krajině (vymezeném jako stabilizovaná plocha krajinné zeleně všeobecné, v Návrhu ÚPmB již vymezeném jako plocha lesní), a mělo by tak být chráněno. **Ačkoli přírodní zázemí v krajině v Dotčeném území negativně dotčeno Návrhem ÚPmB není, dochází v dotčeném území k redukci zeleně v rozporu s deklarovanými cíli územního plánu**, kterým je: „*v případě překryvu* (území přírodního zázemí v krajině – pozn. Podatel) *nad plochami stavebními pak zejména návaznosti tohoto uspořádání na volnou krajinu (popř. přírodní zázemí v zástavbě) a zastavěné části města, s cílem dosáhnout uměřeného a vhodného přechodu (přechodového území) mezi zástavbou a přírodním zázemím a podpořit pronikání krajinné zeleně do města a propojování se systémem sídelní zeleně.*"[47] Tento „uměřený a vhodný přechod" byl ve stávajícím Platném ÚPmB zajištěn v Dotčeném území vymezením ploch krajinné zeleně všeobecné. Návrh ÚPmB však vymezením plochy V/a3 v Dotčeném území část plochy krajinné zeleně bez náhrady ruší a namísto „uměřeného a vhodného přechodu" mezi zelení v přírodním zázemí v ploše lesní (L) a zelení v navazující ploše V/a3 mimo přírodní zázemí vytváří ostrý kontrast a nadto dále redukuje zeleň, které je v okolní téměř ryze areálové zástavby nedostatek.[48] Podatel zdůrazňuje, že plochy veřejné vybavenosti (V) na rozdíl např. od ploch bydlení (B) nemají ani stanoveno minimální zastoupení zeleně na terénu. Návrh ÚPmB tak v tomto ohledu nerespektuje vlastní deklarované cíle ani charakter a hodnoty Dotčeného území a okolního území, a to přesto, že Návrh ÚPmB údajně klade: „*zásadní důraz na strukturu a funkční uspořádání města a krajiny. Zachování, respektive posílení struktury a obrazu města zajišťuje územní plán prostřednictvím…**Důrazu na kompaktnost města vedoucí k posílení významu a kvality veřejných prostranství. Kompaktnost a intenzita využití území zvyšuje nároky na veřejná prostranství, jejich čitelnou hierarchii**, na prostupnost území, **dostupnosti všech žádoucích funkcí** (mimo jiné **dostupnost pobytových zelených ploch** pro každodenní relaxaci a rekreaci), obdobné platí pro uspořádání a **kvalitu ploch s vegetací. Důrazu na urbanistickou strukturu související s celkovým prostorovým uspořádáním města** (území určeného k zástavbě) a koncepci uspořádání krajiny.*"[49]

3.2.5 *Návrh Podatele umožňující dosáhnout urbanistických požadavků*

Naopak v souladu s deklarovanými cíli Návrhu ÚPmB (a rovněž v souladu s § 19 StavZ a § 3 vyhlášky č. 501/2006 Sb.) by bylo vymezení tří stabilizovaných ploch v Návrhu ÚPmB namísto stávající jediné plochy V/a3, přičemž jedna stabilizovaná plocha veřejné vybavenosti V/a3 by zahrnovala stávající areálovou zástavbu ohraničenou ulicí Netroufalky a Studentská, jak je popsána výše, druhá stabilizovaná plocha bydlení B/v3 by pak zahrnovala stávající obytné domy Live Up I a II s přilehlými pozemky a konečně třetí stabilizovaná plocha bydlení B/v1 by zahrnovala pozemky parc. č. [redacted] a převážnou část pozemku parc. č. [redacted] vše v k.ú. Bohunice. Zbývající část Dotčeného území (včetně celého pozemku parc. č. [redacted] v k.ú. Bohunice) by byla i nadále zahrnuta do stabilizované plochy lesní (L). **Toto podatelem navrhované vymezení ploch je také v souladu s rozlišením struktury volné a areálové zástavby a respektuje jednak stávající zástavbu na vymezených plochách** (včetně její výšky), **jednak okolní zástavbu a okolní plochy.** Navíc takové vymezení ploch nebrání ani umístění veřejné vybavenosti – ta může být umístěna nejen v plochách veřejné vybavenosti (V), ale též v plochách bydlení (B) – jakkoli se Podatel domnívá, že je v okolí Dotčeného území dostatek ploch s budovami sloužícími veřejné vybavenosti, primárně v návaznosti na areál kampusu Masarykovy univerzity. Vymezení ploch pro bydlení (B) navíc podle Návrhu ÚPmB vyžaduje zachování minimálně 30% zeleně na terénu (ev. adekvátní kompenzace zeleně na terénu), zatímco v plochách veřejné

---

[46] Odůvodnění textové části Návrhu ÚPmB, str. 157.
[47] Návrh ÚPmB, textová část, s. 42.
[48] Viz areál Fakultní nemocnice Bohunice, areál Masarykovy univerzity a obchodního centra Campus Square, areál obchodního centra Kaufland a kompaktní zástavba vazební věznice.
[49] Odůvodnění textové části Návrhu ÚPmB, str. 149.

vybavenosti není zachování zeleně na terénu vůbec vyžadováno. Dopad na stávající zeleň na terénu by tak byl Podatelem navrženým vymezením nižší, než stávající Návrh ÚPmB, podle něhož má dojít v Dotčeném území i k redukci stávajících ploch krajinné zeleně všeobecné.

3.3 Nedostatečné odůvodnění navržené změny využití Pozemků

Podatel poukazuje na rozsudek Krajského soudu v Praze ze dne 24. 4. 2018, č.j. 50 A 17/2017-63, který se týkal návrhu nového územního plánu obce Byšice, který změnil konkrétní zastavitelné území na nezastavitelné, což mělo dopad na stavební záměr žalobce, který nabyl v daném území pozemky za účelem výstavby rodinných domů se zahradami, kterou předchozí platný a účinný územní plán obce Byšice umožňoval, přičemž žalobce již požádal o vydání územního rozhodnutí. Než však bylo vydáno územní rozhodnutí, došlo k vydání nového územního plánu obce, který již výstavbu rodinných domů v daném území neumožňoval. Žalobce proti takovému postupu namítal mimo jiné **porušení zásady legitimního očekávání, porušení principu kontinuity územního plánování** a neproporcionalitu omezení jeho vlastnických práv. **Krajský soud dospěl k závěru, že postup obce Byšice vykazoval znaky svévole, neboť obec Byšice neodůvodnila faktickou změnu v novém územním plánu závažným důvodem – změny nebyly opřeny o významný veřejný zájem, změny nebyly vyvolány ani významnou změnou okolností relevantních pro územní plánování** (např. prokázání nezastavitelnosti lokality). Krajský soud nepřisvědčil žádnému z důvodů, které uváděla obec Byšice, včetně faktu, že se území nachází v blízkosti nemovité kulturní památky (zámku Byšice), neboť pozemky žalobce nebyly předmětem památkové ochrany v žádné z jejích forem.

Krajský soud poukázal mimo jiné na § 18 odst. 2 StavZ, podle něhož **územní plánování zajišťuje předpoklady pro udržitelný rozvoj území soustavným a komplexním řešením účelného využití a prostorového uspořádání území s cílem dosažení obecně prospěšného souladu veřejných a soukromých zájmů na rozvoji území**. Za tím účelem sleduje společenský a hospodářský potenciál rozvoje. Přitom je třeba, aby **obec Byšice brala při tvorbě nového územního plánu v úvahu legitimní zájmy vlastníků dotčených pozemků**, přičemž podle citovaného ustanovení StavZ má být dosaženo rovnováhy mezi veřejnými a soukromými zájmy, soukromé zájmy neustupují veřejným zájmům.

Krajský soud dále uvedl, že zájem na koncepčním rozvoji lokality není silným veřejným zájmem (takovým je např. zájem na realizaci silničního obchvatu obce, protipovodňové opatření apod.), nýbrž obecným zájmem na harmonickém rozvoji území, což je obecný cíl územního plánování. Pouze proto, že obec Byšice změnila názor na vhodnost a estetickou akceptovatelnost dřívějšího záměru, ho nemůže vypustit z územního plánu bez ohledu na soukromé zájmy (a legitimní očekávání) vlastníka pozemků.

Na základě všech uvedených důvodů pak krajský soud žalobcem napadenou část nového územního plánu obce Byšice zrušil, jeho rozsudek následně potvrdil Nejvyšší správní soud (dále jen „NSS"), a to rozsudkem ze dne 29. 1. 2020, č. j. 9 As 171/2018-50, když zamítl kasační stížnost obce Byšice proti rozsudku krajského soudu. NSS v odst. 56 svého rozsudku ohledně změny využití pozemků žalobce (v důsledku změny územního plánu obce Byšice) uvedl, že: *„je třeba vycházet z toho, že územní plánování je dlouhodobým procesem, který by měl probíhat kontinuálně, tj. nově přijímaná dokumentace by měla navazovat na tu stávající. Neznamená to samozřejmě, že je třeba převzít všechny návrhové plochy; tím by byl vyloučen jakýkoli rozvoj v území. Dotčené osoby nicméně musí mít možnost spolehnout se na určitou stálost územně plánovací dokumentace, respektive kontinuitu jejího vývoje, protože jedině tak jí mohou přizpůsobit své záměry. Je tedy spíše nežádoucí, aby jednou projednané a schválené záměry byly opakovaně znovu posuzovány, přehodnocovány a měněny. Dochází tím k zásahu do legitimního očekávání dotčených osob a k neefektivnímu vynakládání veřejných prostředků...**__Má-li dojít ke změně funkčního určení ploch, pak musí být podložena dostatečně závažnými důvody, opírajícími se buď o relevantní změnu okolností, nebo o to, že původní řešení je věcně nesprávné a vede k závažné kolizi s veřejným zájmem.__"* NSS dále konstatoval, že obec Byšice nemůže ke změně územního plánu přistoupit pouze proto, že změnila svůj názor na zastavitelnost území, a to ani v souvislosti se změnami politické reprezentace obce, neboť *„Územní plán nelze podstatně měnit po každých obecních volbách."*

Podatel se nachází ve srovnatelné situaci se žalobcem v kauze územního plánu obce Byšice, kdy je zasaženo do jeho vlastnického práva a legitimního očekávání, neboť **Návrh ÚPmB zasahuje do jeho vlastnického práva** (snížení hodnoty nemovitosti) **a práv souvisejících** (pohody bydlení), **a to změnou funkčního využití, struktury a výškové hladiny zástavby** v Dotčeném území, totiž vymezením plochy veřejné vybavenosti V/a3 na místě stávajících ploch čistého bydlení (BC) a krajinné zeleně všeobecné (KV). **V Návrhu ÚPmB přitom nejsou uvedeny žádné relevantní důvody odůvodňující takovouto zásadní změnu, dokonce nevyplývá ani z urbanistických, architektonických a estetických požadavků na územní plán**, což Podatel podrobně explikoval výše.

Podatel proto uzavírá, že v případě, že jím podané námitce proti Návrhu ÚPmB nebude vyhověno, obrátí se na místně příslušný soud s návrhem na zrušení odpovídající části Návrhu ÚPmB, přičemž má dle aktuální judikatury správních soudů značnou šanci na úspěch.

Seznam příloh:

Příloha č.1 Fotodokumentace

Příloha č.2 Informativní výpis spoluvlastnických podílů pro pozemek s budovou SVJ LiveUp II č. [redacted] v k.ú. Brno-Bohunice

Příloha č.3 Informativní výpis LV č. [redacted] v k.ú. Bohunice

V Brně dne 25. června 2020

[redacted]

Příloha č.1 – fotodokumentace

Srovnání stávajícího výhledu a výhledu po umístění 16 m vysoké budovy, kterou připouští Návrh ÚPmB





Srovnání stávajícího výhledu a výhledu po umístění 6 m vysoké budovy, kterou připouští Návrh ÚPmB – směr Špilberk





Srovnání stávajícího výhledu a výhledu po umístění 16 m vysoké budovy, kterou připouští Návrh ÚPmB - východ





Informace o pozemku







Způsob ochrany nemovitosti

Název
ochr.pásmo nem.kult.pam.,pam.zóny,rezervace,nem.nár.kult.pam

Seznam BPEJ

Parcela nemá evidované BPEJ.

Omezení vlastnického práva

Typ
Upozornění: Omezení a jiné zápisy vztahující se ke spoluvlastníkům se zobrazují u příslušných jednotek

Jiné zápisy

Typ
Upozornění: Omezení a jiné zápisy vztahující se ke spoluvlastníkům se zobrazují u příslušných jednotek
Vlastnictví jednotek
Vznik společenství vlastníků prokázán

Řízení, v rámci kterých byl k nemovitosti zapsán cenový údaj

Seznam jednotek, ke kterým byl zapsán cenový údaj

Více informací k cenovým údajů naleznete v k aplikaci.

Nemovitost je v územním obvodu, kde státní správu katastru nemovitostí ČR vykonává Katastrální úřad pro Jihomoravský kraj, Katastrální pracoviště Brno-město

Zobrazené údaje mají informativní charakter. Platnost k 23.06.2020 21:00:00.

© 2004 - 2020 Český úřad zeměměřický a katastrální

Seznam nemovitostí na LV







Parcelní číslo
[redacted]

Stavby

Na LV nejsou zapsány žádné stavby.

Jednotky

Na LV nejsou zapsány žádné jednotky.

Práva stavby

Na LV nejsou zapsána žádná práva stavby.

Nemovitost je v územním obvodu, kde státní správu katastru nemovitostí ČR vykonává Katastrální úřad pro Jihomoravský kraj, Katastrální pracoviště Brno-město

Zobrazené údaje mají informativní charakter. Platnost k 23.06.2020 21:00:00.

© 2004 - 2020 Český úřad zeměměřický a katastrální

Verze aplikace 5.6.3 build 0

MMB/0296596/2020
Námitky

MMB/0296596/2020

Námitka

Výrok:

Námitce se nevyhovuje.

Odůvodnění:

Podatel nesouhlasí s vymezením předmětné plochy V/a3, která je částečně vymezena na plochách zeleně a umožňuje zde umístění větší budovy v areálové zástavbě, což je v rozporu s platným ÚPmB, který zde umožňoval pouze čisté bydlení. Podatel navrhuje předmětnou část lokality vymezit jako plochu bydlení B/v1 a zbylé dosud nezastavěné části ponechat jako plochy lesní (L).

V návrhu nového ÚPmB jsou severně od ulice Netroufalky navrženy stabilizované plochy pro veřejnou vybavenost V/a3 a stabilizované plochy lesní. V platném ÚPmB jsou zde navrženy návrhové plochy pro občanskou vybavenost – školství, stabilizovaná plocha bydlení čistého a stabilizovaná i návrhová plocha krajinné zeleně. Dle aktuálního stavu z katastru nemovitostí se však na předmětných pozemcích při ulici Netroufalky nachází bytové domy. Z toho důvodu bude vymezení předmětné lokality upraveno.

Severně od ulice Neroufalky bude vymezena stabilizovaná plocha smíšená obytná C/v3 (tam kde se již nachází zástavba) a plocha změn smíšená obytná C/v3 (tam kde zástavba dosud není). Tato plocha změn se stane součástí rozvojové lokality Be-7 a to společně s plochou veřejné vybavenosti V/v3 (původně vymezenou jako V/x). Jižně od ulice Netroufalky bude původně vymezená plocha V/a3 změněna v západní části na stabilizovanou plochu smíšenou obytnou C/v3 a ve východní části na stabilizovanou plochu veřejné vybavenosti V/v3. Vymezení plochy lesní (L) bude v předmětném území zúženo ve prospěch plochy smíšené obytné C.

Věcná podstata způsobů vypořádání předmětného podání zůstává nadále relevantní, přestože návrh nového územního plánu města Brna prošel přepracováním s ohledem na Pokyny ZMB z roku 2022 a byl uveden do jednotného standardu ÚPD dle stavebního zákona a jeho prováděcích předpisů. Výše uvedené texty je tedy nutno chápat také ve smyslu těchto úprav.

6885

Magistrát města Brna
Odbor územního plánování a rozvoje
Kounicova 67
601 67 Brno
ID DS: a7kbrrn

Podatel: [redacted]

Dat. nar./IČO: [redacted]

MAGISTRÁT MĚSTA BRNA
Odbor územního plánování a rozvoje
Došlo dne: 29 -06- 2020
Č.j. MMB: 0296597
Příl.:

Námitky k Návrhu Územního plánu města Brna

Odbor územního plánování a rozvoje Magistrátu města Brna, jako pořizovatel Územního plánu města Brna (dále jen „**pořizovatel**"), veřejnou vyhláškou ze dne 31. 3. 2020, č.j. MMB/0145586/2020, podle ustanovení § 52 zákona č. 183/2006 Sb., o územním plánování a stavební řádu (stavební zákon) (dále jen „**StavZ**"), oznámil veřejné projednání Návrhu Územního plánu města Brna včetně vyhodnocení vlivu na udržitelný rozvoj území (dále jen „**Návrh ÚPmB**") dne 17. 6. 2020 a současně vyzval k podání písemných námitek a připomínek k návrhu, a to do 7 dnů ode dne konání veřejného projednání, tedy do 24. 6. 2020.
Veřejnou vyhláškou pořizovatele ze dne 21. 5. 2020, č.j. MMB/0202272/2020, byl oznámen nový termín konání veřejného projednání, a to ve dnech 22. a 23. 6. 2020 s tím, že lhůta pro podání písemných námitek a připomínek k návrhu končí dne 30. 6. 2020.

Podatel v souladu s ustanovením § 52 odst. 2 a 3 StavZ tímto ve lhůtě uplatňuje k Návrhu ÚPmB své, níže uvedené, **námitky.**

I.
Vymezení území dotčeného námitkami

Námitky se týkají pozemků parc. č. [redacted] vše v k.ú. Bohunice (dále jen „Dotčené území").

II.
Údaje podle katastru nemovitostí dokladující dotčená práva

Podatel je spoluvlastníkem bytové jednotky č. [redacted] v bytovém domě SVJ LiveUp II č.p. [redacted] v ulici Netroufalky a spoluvlastníkem nemovitosti – bytového domu SVJ LiveUp II č.p. [redacted] ulici Netroufalky, stojící na pozemku parc. č. [redacted] se spoluvlastnickým podílem ve výši [redacted] na společných částech budovy a podílem na souvisejících pozemků dle listu vlastnictví č. [redacted] v k.ú. Bohunice. Uvedené nemovitosti se nachází v sousedství Dotčeného území.

Podatel jako důkaz svého vlastnického práva připojuje ke svým námitkám příslušný výpis z katastru nemovitostí.

Vymezení dotčeného území a údaje podle katastru nemovitostí se vztahují ke všem dále uvedeným námitkám.

III.
Obsah námitek

Vymezením plochy veřejné vybavenosti V/a3 dle Návrhu ÚPmB na části Dotčeného území, konkrétně na pozemcích parc. č. [redacted] převážné části pozemku parc. č. 1344 a části pozemku parc. č. 1343/1, vše v k.ú. Bohunice, dochází k redukci plochy zeleně na terénu a k možnosti na těchto pozemcích umístit budovu většího měřítka vysokou 6 – 16 m a odpovídající areálové zástavbě, což je výrazná změna oproti platnému územnímu plánu města Brna, které na těchto pozemcích připouští umístění prakticky výhradně stavby pro bydlení. Důsledkem je výrazné snížení hodnoty nemovitosti Podatele zásahem do pohody bydlení v podobě omezení výhledu, úbytku oblohové složky a možného zastínění, jakož i dalšími vlivy způsobenými umístěním a následným provozem budovy či budov odpovídajících areálové zástavbě určené pro veřejnou vybavenost. Vymezení plochy veřejné vybavenosti V/a3 je kromě toho v rozporu s cíli a úkoly územního plánování, jak jsou vymezeny v § 18 a 19 StavZ a § 3 an. vyhlášce č. 501/2006 Sb., a v rozporu s předpokládaným obsahem územního plánu dle § 43 odst. 1 StavZ a prováděcích právních předpisů, konkrétně:

- nejsou respektovány urbanistické ani architektonické či estetické požadavky na využívání a prostorové uspořádání území (Dotčeného území a jeho bezprostředního okolí), včetně požadavků a cílů stanovených samotným Návrhem ÚPmB, což se odráží zejména v navržené struktuře zástavby a výškové úrovně takové zástavby;
- podmínky pro umisťování a uspořádání staveb v Dotčeném území nezohledňují charakter území a jeho hodnoty, včetně přírodního zázemí v krajině;
- nejsou dostatečně uplatněny poznatky z oborů architektury, urbanismu a územního plánování.

Změny využití Dotčeného území nejsou ve srovnání se stávajícím stavem náležitě odůvodněny, nejsou v Návrhu ÚPmB vymezeny jako „plochy změn", ačkoli se jedná o změnu využití stabilizovaného území, a představují zásah do legitimního očekávání Podatele a porušení principu kontinuity územního plánování.

Dle Podatele by v souladu s cíli a úkoly územního plánování, s principem kontinuity územního plánování a s legitimním očekáváním Podatele bylo vymezení stabilizované plochy bydlení B/v1 na části Dotčeného území, tvořeného pozemky parc. č. [redacted] a převážnou částí pozemku parc. č. [redacted] a částí pozemku parc. č. [redacted] vše v k.ú. Bohunice, a ponechání zbylé části Dotčeného území (včetně celého pozemku parc. č. [redacted] v k.ú. Bohunice) ve stabilizované ploše lesní (L). **Podatel navrhuje, aby pořizovatel prostorové využití Dotčeného území tímto způsobem upravil.**

IV.
Odůvodnění námitek

1. Stávající stav lokality a možná zástavba dle platného územního plánu statutárního města Brna

Dle platného územního plánu statutárního města Brna, vyhlášeného obecně závaznou vyhláškou statutárního města Brna č. 2/2004 o závazných částech Územního plánu města Brna, ve znění pozdějších předpisů (dále jen „**Platný ÚPmB**") jsou pozemky tvořící Dotčené území regulovány následovně:

- pozemky parc. č. [redacted] vše v k.ú. Bohunice, na kterých se již nyní nachází rodinný dům, jsou zařazeny do stabilizované plochy čistého bydlení (BC), ve které je podíl hrubé podlažní plochy (dále jen „HPP") bydlení větší než 80%. V této ploše je přípustné umístění staveb pro bydlení (včetně domů s pečovatelskou službou) a jako jejich součást (tj. 80% HPP objektu musí sloužit bydlení) je možné umístění též obchodů a nerušících provozoven služeb sloužících denním potřebám obyvatel předmětného území (tj. provozovna, která svou kapacitou a druhem nabízených služeb není závislá na zákaznících z jiné části města)[3] anebo jednotlivých zařízení administrativy.[4] Podmíněně přípustné jsou též monofunkční objekty (tj. bez ohledu na procentuální skladbu funkcí umístěných v objektu – za podmínky, že se svým objemem nevymykají charakteru budov v lokalitě), jako jsou malá ubytovací zařízení, nerušící provozovny obchodu, veřejného stravování a služeb, sloužící denní potřebě obyvatel předmětného území, stavby pro kulturní, sociální, zdravotnické, školské

[3] Platný ÚPmB, textová část, str. 15.
[4] Platný ÚPmB, textová část, str. 21.

a sportovní účely za podmínky, že jejich provoz nenaruší obytnou pohodu v lokalitě.[3] Jiné druhy staveb jsou vyloučeny.

- pozemky parc. č. [redacted] vše v k.ú. Bohunice, jsou zařazeny do stabilizované plochy krajinné zeleně všeobecné (KV), přičemž rozvoj této plochy je řízen primárně přírodními procesy a plošná regulace je cílena na ochranu přírodních procesů v krajině. Jedná se současně o plochu nestavební – volnou, ve které je přípustnost nebo podmíněná přípustnost výstavby objektů omezena a regulována účelem využití, přípustné jsou obecně podzemní liniové stavby technické infrastruktury včetně souvisejících zařízení, podzemní liniové dopravní stavby (v Dotčeném území se žádné nenachází ani nejsou vyznačeny) a stavby přípojek technické infrastruktury, podmíněně přípustné jsou jiné druhy podzemních staveb, pokud mají být budovány ve veřejném zájmu a pokud funkce stavby bude v souladu s regulativy.[4] V plochách KV jsou dále přípustné (kromě přirozených, přírodě blízkých dřevinných porostů, travních porostů bez dřevin či bylino-travnaté lady, květnaté louky apod.) pouze vodohospodářské stavby a stavby protipovodňových opatření se zachováním vegetační složky. Dále jsou přípustné pěší a cyklistické stezky, drobné sakrální stavby a drobné stavby pro vzdělávací a výzkumnou činnost.[5]

  Skutečnost, že se jedná o stabilizovanou plochu, pak znamená, že se jedná o dílčí část území, ve kterém se stávající účel a intenzita využití nebude zásadně měnit.

- pozemky parc. č. [redacted] a severní části pozemků parc. č. [redacted] vše v k.ú. Bohunice, jsou zařazeny do návrhové plochy krajinné zeleně všeobecné (KV), tedy do plochy, kde se předpokládá změna účelu nebo intenzity využití. Podmíněně přípustné je *„dočasné využití existujících objektů a volných ploch pro funkci, která nebude v rozporu s funkčním využitím okolních ploch, za podmínky, že způsob využití umožní bezodkladné navrácení pozemku pro realizaci zeleně."*[6] Nepřípustné je umístění reklamních staveb.

Dotčené území se navíc nachází prakticky celým svým rozsahem v oblasti bývalé skládky, což dle názoru podatele znamená, že se jedná o území staticky nestabilní a tedy nevhodné pro bytovou (ev. jakoukoli jinou) zástavbu (podatel nevylučuje, že zástavba i na bývalé skládce možná je, avšak musí jí předcházet provedení sondáže). Současně se všechny výše uvedené pozemky tvořící Dotčené území (vyjma pozemků parc. č. [redacted] a prakticky celého pozemku parc. č. [redacted] vše v k.ú. Bohunice), nachází ve volné ploše se zvláštním režimem, jejíž účel využití je stanoven jmenovitě – v tomto případě podle výkresu „U6 Ochranné režimy" se jedná o významný krajinný prvek ve smyslu § 3 odst. 1 písm. b) zákona č. 114/1992 Sb., o ochraně přírody a krajiny, ve znění pozdějších předpisů (dále jen „ZOPK"), tedy o ekologicky, geomorfologicky nebo esteticky hodnotnou část krajiny utvářející její typický vzhled nebo přispívající k udržení její stability. Podle § 4 odst. 2 ZOPK jsou významné krajinné prvky chráněny před poškozováním a ničením. *„Využívají se pouze tak, aby nebyla narušena jejich obnova a nedošlo k ohrožení nebo oslabení jejich stabilizační funkce. K zásahům, které by mohly vést k poškození nebo zničení významného krajinného prvku nebo ohrožení či oslabení jeho ekologicko-stabilizační funkce, si musí ten, kdo takové zásahy zamýšlí, opatřit závazné stanovisko orgánu ochrany přírody. Mezi takové zásahy patří zejména umisťování staveb, pozemkové úpravy, změny kultur pozemků, odvodňování pozemků, úpravy vodních toků a nádrží a těžba nerostů."*

Dotčené území se nachází převážně v klidové zóně, jak je vymezena ve výkrese „U3 – systém ochrany prostředí – ekologické zóny 1:25000", kdy je cílem regulace *„ochrana přírodního charakteru území, ochrana krajinných procesů a vyhovující stav prostorotvorných prvků v území."* Výkres odkazuje ohledně funkcí v zóně na regulaci týkající se ploch krajinné zeleně všeobecné (KV) s tím, že charakter vegetačních objektů není regulován, provozní stavby a intenzivní využití území mohou být přípustné pouze výjimečně. Část pozemků parc. č. [redacted] a převážná část pozemku parc. č. [redacted] vše v k.ú. Bohunice, se nachází také v zóně ekologické stability, tedy v zóně, ve které je cílem regulace obnova ekologické stability území, přípustné jsou pouze vegetační úpravy blízké přírodě a jakákoli výstavba je nepřípustná.

[3] Platný ÚPmB, textová část, str. 21.
[4] Platný ÚPmB, textová část, str. 30.
[5] Platný ÚPmB, textová část, str. 30-31.
[6] Platný ÚPmB, textová část, str. 30.

2. Stav dle Návrhu ÚPmB

Podle textové části Návrhu ÚPmB a grafické části 2.1 - hlavní výkres 1:10000 je Dotčené území zařazeno do stabilizovaných ploch, tedy ploch, kde *„územním plánem stanovené využití území vychází z jeho dosavadního charakteru a potvrzuje jej, nebo na něj bezprostředně navazuje. Jedná se o území, ve kterých se stávající účel využití území nebude zásadním způsobem měnit (podmínky funkčního využití území stanovené v plochách s rozdílným způsobem využití jsou v principu shodné se současným stavem).“* To ovšem neznamená, že by ve stabilizovaném území (tvořeném stabilizovanými plochami) nešlo změnit intenzitu využití území – změna je možná, pokud to umožňuje specifikace prostorového uspořádání, přičemž jsou možné modernizace, revitalizace, přestavby a dostavby, včetně dopravní a technické infrastruktury a veřejných prostranství.[7] Návrh ÚPmB *„ve stabilizovaných plochách umožňuje a podporuje intenzifikaci území (proluk, dostaveb apod.) při zachování struktury a přiměřeného měřítka.“*[8]

Pozemky parc. č. [redacted] převážná část pozemku parc. č. [redacted] a část pozemku parc. č. [redacted] vše v k.ú. Bohunice, jsou zařazeny do stabilizované plochy veřejné vybavenosti (V) s použitými regulativy struktury zástavby areálové (a) a výškové úrovně zástavby (3). Plochy veřejné vybavenosti jsou součástí koncepce občanského vybavení, založené na *„zachování a rozvoji sítě služeb, které plní občanskou funkci tak, aby bylo fungování města udržitelné a kvalita prostředí byla zvyšována.“*[9] Plochy veřejné vybavenosti jsou hájeny pro občanské vybavení zřizované nebo užívané ve veřejném zájmu a mají plnit jinou funkci, než plochy komerční vybavenosti, plochy nákupních center a zvláštních areálů a plochy sportu. Tomu ostatně odpovídají podmínky využití těchto ploch: hlavní je využití pro občanské vybavení veřejného charakteru (tj. pro školství, zdravotnictví, sociální péči, kulturu, veřejnou správu, pohřebnictví apod.), přípustné je *„využití související, podmiňující nebo využití sloužící záměrům hlavnímu využití; bydlení jako součást využití, které slouží záměrům hlavního využití, je přitom přípustné jen za podmínky integrace v záměrech hlavní funkce.“*[10] Z toho plyne, že v Dotčeném území by mohly být umístěny byty pouze jako součásti víceúčelových budov. Nepřípustné je využití ploch (V) pro areály, pro které se vymezují plochy občanského vybavení X (tj. nákupní a zábavní centra a zvláštní areály).

Regulativ struktury zástavby – areálová zástavba (a) – umožňuje na Dotčeném území v ploše (V) umisťovat oplocené nebo veřejně přístupné areály (nebo jejich kombinace). Z regulativu je zřejmé, že tato struktura zástavby nemusí být umisťována pouze v plochách veřejné vybavenosti, ale lze ji umístit i v jiných plochách.[11] V rámci tohoto regulativu lze v Dotčeném území umisťovat různorodou zástavbu s ohledem na účel budov s tím, že *„budovy jsou většího měřítka, popř. různé velikosti, a jsou zpravidla volně umístěné v ploše areálů.“*

Regulativ výškové úrovně zástavby – úroveň (3) – pak v Dotčeném území v ploše (V) umožňuje umisťovat budovy vysoké 6 až 16 m, což je výšková úroveň odpovídající městské zástavbě, obytným sídlištím nebo jejich částem a areálům. Protože se navíc Dotčené území nachází ve výše uvedených stabilizovaných plochách, mohou být stavby vyšší až o 2 m nad maximální výšku stanovenou ve výškové úrovni, za podmínky, že taková výška odpovídá výškovému charakteru výstavby dané ulice (tj. převládajícími výškami staveb v dané ulici nebo výškami v ulici zčásti založenými a pro danou ulici zjevně urbanisticky vhodnými; zjevné urbanistické excesy v dané ulici přitom nejsou pro výškový charakter výstavby určující). Aplikace dalších specifických pravidel pro určování výšky staveb ve stabilizovaných plochách, které se vyznačují nestejnorodou výškovou úrovní zástavby (a která by mohla vést k umístění nižších staveb), je přitom v případě umisťování staveb v Dotčeném území nejednoznačná.[12]

Zbývající pozemky, tj. pozemky parc. č. [redacted] části pozemků parc. č. [redacted] vše v k.ú. Bohunice, jsou zařazeny do stabilizované plochy lesní (L). Tyto plochy slouží k zajištění *„optimálních podmínek pro ochranu a rozvoj přírodních a krajinných hodnot, zejména v nezastavěném území,“*[13] které mají plnit ekologickou a relaxační funkci. Lesní plochy (L) jsou součástí koncepce uspořádání krajiny.[14] Základním cílem koncepce uspořádání krajiny je přitom *„podpora trvale udržitelného rozvoje území, zahrnujícího zachování stávajících estetických, ekologických a rekreačních kvalit krajiny a jejich další rozvoj a podporu*

[7] Návrh ÚPmB, textová část, s. 21.
[8] Návrh ÚPmB, textová část, s. 17.
[9] Návrh ÚPmB, textová část, s. 39.
[10] Návrh ÚPmB, textová část, s. 56.
[11] Návrh ÚPmB, textová část, s. 64.
[12] Návrh ÚPmB, textová část, s. 66.
[13] Návrh ÚPmB, textová část, s. 20.
[14] Návrh ÚPmB, textová část, s. 43.

mimoprodukčních funkcí krajiny. Koncepce uspořádání krajiny působí synergicky s urbanistickou koncepcí města a umožňuje jeho harmonický rozvoj."[15]

Lesní plochy (L) jsou vymezeny za účelem zajištění plnění produkčních a mimoprodukčních funkcí lesa (jedná se o hlavní využití těchto ploch).[16] Přípustné je využití související, podmiňující nebo doplňující hlavní využití. Podmíněně přípustné je pak využití těchto ploch pro sportovní či rekreační účely, avšak za podmínky, že je takové využití slučitelné s hlavním využitím, nenaruší funkci lesa a nejedná se o budovy (což souvisí s tím, že lesní plochy obecně nejsou určeny k umisťování staveb).[17] Nepřípustné využití není specificky stanoveno.

V lesních plochách není možné umisťovat stavby. Návrh ÚPmB z tohoto zákazu stanoví pouze dvě výjimky: první výjimka se týká stávajících objektů pro individuální rekreaci a bydlení (ev. stávající objekty jiného využití), u nichž nesmí být zvětšována zastavěná plocha staveb, ani nesmí být zvyšovány; druhá se týká staveb a zařízení sloužící pro zajištění hlavního, přípustného a podmíněně přípustného využití, za podmínky prokázání plnění či zachování zájmů na úseku správy lesa.

Severní hranice plochy V/a3 kopíruje hranici přírodního zázemí v krajině. Dotčené území se tak minimálně částí pozemků parc. č. [redacted] nachází v tzv. přírodním zázemí v krajině, vymezené v grafické části Návrhu ÚPmB „5.0 Principy uspořádání krajiny – schéma 1:25000" tmavě zelenou svislou šrafurou. Vymezení přírodního zázemí v krajině je přitom součástí tzv. principů uspořádání krajiny, sloužících k *„zajištění ochrany hlavních krajinných hodnot."*[18] Území přírodního zázemí v krajině přitom představuje *„území s mimořádnými přírodními, kulturními a krajinotvornými hodnotami, vymezená za účelem ochrany území před nepřiměřeným stavebním rozvojem, který by ohrozil existenci stávajících hodnot. Mimořádnými přírodními, kulturními a krajinotvornými hodnotami se rozumí zejména v dané lokalitě typické prostorové a druhové uspořádání bioty; v případě překryvu nad plochami stavebními pak zejména návaznosti tohoto uspořádání na volnou krajinu (popř. přírodní zázemí v zástavbě) a zastavěné části města, s cílem dosáhnout uměřeného a vhodného přechodu (přechodového území) mezi zástavbou a přírodním zázemím a podpořit pronikání krajinné zeleně do města a propojování se systémem sídelní zeleně."*[19]

Pouze pro úplnost Podatel uvádí, že se Dotčené území nenachází v žádné Rozvojové lokalitě, jak je definuje Návrh ÚPmB, textová část, na str. 21.

3. *K jednotlivým námitkám*

3.1 Možný zásah do pohody bydlení

Návrh ÚPmB umožňuje v části Dotčeného území, totiž na pozemcích parc. č. [redacted] převážné části pozemku parc. č. [redacted] části pozemku parc. č. [redacted] vše v k.ú. Bohunice, zařazených do plochy občanské vybavenosti V/a3 umístit na těchto pozemcích stavbu občanské vybavenosti areálové struktury o výšce 6 – 16 m, resp. až 18 m. Návrh ÚPmB tak představuje poměrně zásadní změnu využití uvedené části Dotčeného území, které je podle Platného ÚPmB zařazeno v části odpovídající pozemkům parc. č. [redacted] vše v k.ú. Bohunice v ploše čistého bydlení (BC), na které se již nyní nachází rodinný dům, v části odpovídající pozemkům parc. č. [redacted] vše v k.ú. Bohunice, pak v ploše krajinné zeleně všeobecné (KV), ve které není možné umisťovat prakticky žádné stavby.

Změnou zařazení pozemků parc. č. [redacted] převážné části pozemku parc. č. [redacted] a části pozemku parc. č. [redacted], vše v k.ú. Bohunice, je tak umožněno jednak zredukovat stávající zeleň nacházející se na ploše (KV), jednak umístit na tyto pozemky budovu většího měřítka, například multifunkční komplex sloužící kromě umístění občanské vybavenosti též bydlení. Umístěním takové stavby, kterou Návrh ÚPmB připouští a její umístění by tak bylo v souladu s Návrhem ÚPmB, by došlo k zásadnímu zhoršení tzv. „pohody bydlení", resp. „kvality prostředí"[20] obyvatel sousedních bytových domů Live Up I a Live Up II (dále jen „pohoda bydlení"). Pohoda bydlení byla definována např. rozsudkem Nejvyššího správního soudu ze dne 2. 2. 2006, č.j. 2 As 44/2005-116, jako: *„souhrn činitelů a vlivů, které přispívají k tomu, aby bydlení bylo zdravé a vhodné pro všechny kategorie uživatelů, resp. aby byla vytvořena vhodná atmosféra klidného bydlení; pohoda bydlení je v tomto pojetí dána zejména kvalitou jednotlivých složek*

[15] Návrh ÚPmB, textová část, s. 42.
[16] Návrh ÚPmB, textová část, s. 44.
[17] Návrh ÚPmB, textová část, s. 62.
[18] Návrh ÚPmB, textová část, s. 42.
[19] Návrh ÚPmB, textová část, s. 42.
[20] Pojem „pohoda bydlení" je obsahově totožný s pojmem „kvalita prostředí", jak potvrdil Nejvyšší správní soud v rozsudcích ze dne 27. 10. 2016, č.j. 2 As 174/2016-20 a ze dne 20. 1. 2020, č.j. 1 As 287/2019-28.

životního prostředí, např. nízkou hladinou hluku (z dopravy, výroby, zábavních podniků, ze stavebních prací aj.), čistotou ovzduší, přiměřeným množstvím zeleně, nízkými emisemi pachů a prachu, osluněním apod.; pro zabezpečení pohody bydlení se pak zkoumá intenzita narušení jednotlivých činitelů a jeho důsledky, tedy objektivně existující souhrn činitelů a vlivů, které se posuzují každý jednotlivě a všechny ve vzájemných souvislostech." Nejvyšší správní soud dále v citovaném rozsudku uvádí, že „*správní orgán při posuzování zda je v konkrétním případě pohoda bydlení zajištěna, nemůže ovšem zcela abstrahovat ani od určitých subjektivních hledisek daných způsobem života osob, kterých se má stavba, jejíž vliv na pohodu bydlení je zkoumán, dotýkat; podmínkou zohlednění těchto subjektivních hledisek ovšem je, že způsob života dotčených osob a jejich z toho plynoucí subjektivní nároky na pohodu bydlení nevybočují v podstatné míře od obecných oprávněně požadovatelných standardů se zohledněním místních zvláštností dané lokality.*" V rozsudku ze dne 31. 7. 2013, č.j. 1 As 33/2013-58 NSS uvádí, že smyslem „pohody bydlení" coby jednoho z nároků, které musí být zohledněny při umisťování staveb, je zachování „*zdravého a vhodného prostředí pro všechny kategorie uživatelů, resp. aby byla vytvořena vhodná atmosféra klidného bydlení bez ohledu na případné zamýšlené stavební či jiné aktivity…právní úprava obsažená ve StavZ má vzniku takového stavu předcházet (konkrétně vlivem uskutečnění a užívání stavby).*" Podatel již nyní podotýká, že ačkoli se v citovaných rozsudcích NSS zabývá pohodou bydlení, resp. kvalitou prostředí, v kontextu konkrétních záměrů umisťovaných v území a požadavků vyhlášky Ministerstva pro místní rozvoj č. 501/2006 Sb., o obecných požadavcích na využívání území, ve znění pozdějších předpisů (dále jen „vyhláška č. 501/2006 Sb."), neznamená to, že by nebylo možné namítat zásah do pohody bydlení už v souvislosti s Návrhem ÚPmB, neboť právní předpisy zohledňují pohodu bydlení už při vymezování ploch v rámci územních plánů (srov. § 4, 5 a 8 vyhlášky č. 501/2006 Sb.).

Z dosud uvedeného podle názoru Podatele plyne, že **pojem „pohoda bydlení" zahrnuje celou řadu činitelů, mezi které lze zařadit též případné stínění (úbytek oslunění) umístěnou stavbou a také zhoršení výhledu z bytu Podatele**, jak plyne z rozsudku Nejvyššího správního soudu ze dne 1. 11. 2012, č.j. 8 As 27/2012-113, podle něhož: „*Mezi jednotlivé činitele ovlivňující pohodu bydlení (kvalitu prostředí) náleží také podstatné snížení odstupové vzdálenosti mezi budovami…omezení výhledu…protože i tyto složky se na pohodě bydlení podílejí.*" V uvedeném rozsudku pak NSS mezi činitele ovlivňující pohodu bydlení zařadil také: „*podstatné snížení odstupové vzdálenosti mezi budovami, úbytek oblohové složky, omezení výhledu, a tedy i míra oslunění a osvětlení bytu, a narušení soukromí, protože i tyto složky se na pohodě bydlení podílejí.*" **Podatel proto přikládá k této námitce fotodokumentaci, ze které je zřejmé, jaký vliv by umístění stavby vysoké 16 m** (přičemž není vyloučeno ani umístění stavby vysoké až 18 m) **na části Dotčeného území zařazeného do plochy V/a3 mělo z hlediska výhledu do krajiny** (a samozřejmě i z hlediska úbytku oslunění, oblohové složky a možného narušení soukromí) ve **směru od bytových domů Live Up I a Live Up II ke stávajícímu rodinnému domu** (tj. výhled východním směrem, viz přiložená fotodokumentace, první dvě fotografie).

Zásah do pohody bydlení pak Podatel dále spatřuje ve snížení množství zeleně v Dotčeném území, ve zvýšení hlukové a prachové zátěže v důsledku zvýšení dopravy v Dotčeném území za účelem zajištění dopravní obslužnosti nové výstavby přičemž v tomto ohledu poukazuje na rozsudek NSS ze dne 16. 11. 2007, č.j. 5 As 33/2007-68, z něhož vyplývá, že narušení pohody bydlení může být způsobeno obtěžováním hlukem a dalšími imisemi, např. zvýšeným pohybem osob, případně při poskytování služeb odpovídajících veřejné občanské vybavenosti. Ostatně i z rozsudku NSS ze dne 31. 5. 2011, č.j. 2 As 34/2010-99 vyplývá, že z hlediska posouzení pohody bydlení je třeba vzít v potaz i samotný provoz stavby a zařízení v ní umístěných, tj. provozní externality, neboť i ty jsou určující pro zhodnocení, zda je zachována pohoda bydlení.

Podatel dále zdůrazňuje, že **podmínkou narušení pohody bydlení není porušení právních předpisů** týkajících se umístění budovy nebo jejího provozu, což potvrdil NSS v rozsudcích ze dne 4. 3. 2009, č.j. 6 As 38/2008-123, a ze dne 10. 5. 2010, č.j. 2 As 6/2010-164. Institut pohody bydlení se uplatní i tam, kde nejsou žádné veřejnoprávní regulativy stanoveny (viz rozsudek NSS ze dne 20. 12. 2012, č.j. 1 As 139/2012-40).

Konečným důsledkem snížené pohody bydlení v bytových domech Live Up I a Live Up II pak bude snížení atraktivnosti dané lokality a pokles tržní ceny jednotlivých bytů, tedy i bytu Podatele. V tom spatřuje Podatel zásah do svých práv, který je oprávněn namítat vůči Návrhu ÚPmB.

Podatel zdůrazňuje, **že negativní důsledky umístění stavby vysoké 16 m na výše uvedených pozemcích** parc. č. [redacted] převážné části pozemku parc. č. [redacted] a části pozemku parc. č. [redacted] vše v k.ú. Bohunice, přitom **nelze odmítnout jako čistě hypotetické anebo předčasné, neboť umístění takové stavby umožňuje Návrh ÚPmB** (zatímco Platný ÚPmB umístění takové stavby neumožňuje). Soulad umístění záměru s platným a účinným územním

plánem je přitom nezbytnou podmínkou k umístění a následné realizaci takového záměru (tedy budovy vysoké 16 m), jak plyne z § 90 odst. 1 písm. a) StavZ, podle něhož posuzuje stavební úřad, zda je záměr žadatele v souladu s požadavky StavZ a prováděcích právních předpisů, zejména s obecnými požadavky na využívání území (§ 2 odst. 2 písm. e) StavZ), tedy i zda je záměr v souladu s územním plánem. Podatel proto uplatněním této námitky usiluje o to, aby bylo vymezení ploch v Dotčeném území v Návrhu ÚPmB změněno tak, aby reflektovalo požadavky Podatele na pohodu bydlení, tj. aby Podatel nebyl nucen v budoucnu tytéž námitky uplatňovat v územním řízení o umístění takové budovy.

Podatel proto navrhuje, aby došlo ke změně Návrhu ÚPmB tak, aby pozemky parc. č. [redacted] vše v k.ú. Bohunice, které jsou nyní součástí plochy V/a3, **byly zařazeny do samostatné plochy bydlení B/v1**, která by umožňovala umístit na těchto pozemcích stavby pro bydlení volné struktury s výškovou úrovní 3-7 m, tedy s výškovou úrovní, která by zasahovala do pohody bydlení Podatele jen minimálně. **Zbylé pozemky tvořící Dotčené území** (tj. **pozemky parc. č. [redacted] vše v k.ú. Bohunice) by měly být zařazeny do stabilizované plochy lesní (L)**, což by lépe odpovídalo jejich stávajícímu zařazení v rámci Platného ÚPmB.

Vymezení této plochy pro bydlení B/v1 by bylo v souladu s § 3 odst. 1 vyhlášky č. 501/2006 Sb. (samotná rozloha takové plochy má zhruba 6421 m^2, plocha zohledňuje požadavky na kvalitu bydlení). Vymezení takovéto plochy v Návrhu ÚPmB přitom nevylučuje umístění staveb občanské vybavenosti: stavby a zařízení občanského vybavení je podle Návrhu ÚPmB přípustné[21] kromě ploch veřejné vybavenosti (V) umisťovat také v jiných plochách s rozdílným způsobem využití[22] – konkrétně v plochách bydlení (B), v plochách smíšených obytných (C), kde se dokonce jedná o jeden z hlavních způsobů využití těchto ploch, totiž *„pro občanské vybavení vymezené v plochách označených V a W, přičemž záměry pro maloobchod jsou přípustné s omezením do 1 500 m2 prodejní plochy"*,[23] v plochách komerční vybavenosti (W), kde se jedná o jeden z hlavních způsobů využití, neboť v plochách komerční vybavenosti lze umístit všechny záměry uvedené v hlavním využití pro plochy veřejné vybavenosti (mezi těmito plochami tak v tomto ohledu není rozdíl). Rovněž podle § 4 odst. 2 vyhlášky č. 501/2006 Sb. lze v ploše bydlení umístit další stavby a zařízení, které nesnižují kvalitu prostředí a pohodu bydlení ve vymezené ploše, jsou slučitelné s bydlením a slouží zejména obyvatelům v takto vymezené ploše.

Konečně vymezení takové plochy by umožňovalo realizaci alespoň části záměru srovnatelného např. se záměrem společnosti FINTIME, s.r.o., která již v minulosti požádala zastupitelstvo městské části Brno-Bohunice o vyjádření se k návrhu na pořízení změny Platného ÚPmB ze dne 12. 7. 2017, spočívající ve změně stávajících ploch BC a KV v Dotčeném území na návrhovou plochu BC s indexem podlažní plochy 0,8 a dále ve zrušení stávající veřejné zeleně.

3.2 Nedodržení požadavků kladených na územní plánování, resp. na územní plán

Podle názoru Podatele je nutné v Návrhu ÚPmB, resp. v nastavení regulativů omezujících dosavadní využití území, zohlednit i širší vztahy v území, jak předpokládá § 18 odst. 2 StavZ, podle něhož územní plánování (pod které pořizování územního plánu statutárního města Brna spadá zcela jednoznačně) *„zajišťuje předpoklady pro udržitelný rozvoj území soustavným a komplexním řešením účelného využití a prostorového uspořádání území s cílem dosažení obecně prospěšného souladu veřejných a soukromých zájmů na rozvoji území. Za tím účelem sleduje společenský a hospodářský potenciál rozvoje."* Cílem územního plánování je vzájemná věcná i časová koordinace veřejných zájmů mezi sebou a se soukromými zájmy v řešeném území.[24] Předpokládá se tedy komplexní posuzování uspořádání území, což dále rozvíjí § 19 odst. 1 StavZ, když řadí mezi úkoly územního plánování také stanovení koncepce rozvoje území, včetně urbanistické koncepce s ohledem na hodnoty a podmínky území (§ 19 odst. 1 písm. b) StavZ), stanovení urbanistických, architektonických a estetických požadavků na využívání a prostorové uspořádání území a na jeho změny, zejména na umístění, uspořádání a řešení staveb a veřejných prostranství (§ 19 odst. 1 písm. d) StavZ), stanovení podmínek pro provedení změn v území, zejména pak pro umístění a uspořádání staveb s ohledem na stávající charakter a hodnoty území a na využitelnost navazujícího území (§ 19 odst. 1 písm. e) StavZ), a uplatňování poznatků zejména z oborů architektury, urbanismu, územního plánování a ekologie a památkové péče (§ 19 odst. 1 písm. o) StavZ). Tomu odpovídá § 43 odst. 1 StavZ, vymezující obsah územního plánu, a příloha č. 7 vyhlášky č.

---

[21] Jedná se o tzv. přípustné využití, vymezené v Návrhu ÚPmB, textové části, na str. 54: *„využití pro účel odlišný, než je hlavní využití, který však není s hlavním využitím v rozporu; umožňuje činnosti, stavby a zařízení, které budou s hlavním způsobem využití související, doplňující nebo podmiňující."*
[22] Návrh ÚPmB, textová část, s. 40.
[23] Návrh ÚPmB, textová část, s. 56.
[24] Machačková, J. a kol. Stavební zákon. Komentář. 3. vydání. Praha: C. H. Beck, 2018, s. 80.

500/2006 Sb., o územně analytických podkladech, územně plánovací dokumentaci a způsobu evidence územně plánovací činnosti, ve znění pozdějších předpisů, která obsah územního plánu dále konkretizuje.

Návrh ÚPmB stanoví jako svůj hlavní cíl *„dosažení vyváženosti a flexibility všech jevů a prvků, které jsou pro tvorbu územního plánu určující. Základní koncepce rozvoje území města vychází z aktuálních koncepčních a strategických dokumentů města Brna."* [25] Návrh ÚPmB má dále mimo jiné sledovat *„rovnováhu mezi zastavěným územím a jeho rozvojovým potenciálem a výjimečným přírodním zázemím města a jeho ochranou...Přírodní zázemí je základní podmínkou pro udržení ekologické stability města a je chráněno především vymezením přírodního zázemí v krajině, přírodního zázemí v zástavbě a ochranou os propojení přírodního zázemí."*[26] Dále Návrh ÚPmB *„chrání a rozvíjí urbanistické a přírodní hodnoty města."*[27] Uvedené cíle se pak mají odrážet v urbanistických hodnotách a architektonickém pojetí.

3.2.1 Urbanistické požadavky

Co se týká urbanistické koncepce, ta je *„...stanovena pro město jako celek a stanovuje požadavky jak na zastavitelné plochy, tak na plochy přestaveb a změn v krajině a na stabilizovaná území, zejména prostřednictvím funkčních a prostorových regulativů."*[28] Mezi základní principy urbanistické koncepce statutárního města Brna patří mimo jiné *„preference intenzifikace a transformace přestavbových území zejména v širším centrum Brna před zastavěním volných ploch."* Pojem „přestavbové území" není v Návrhu ÚPmB definován, lze však dovodit, že by se mělo jednat o plochy přestavby, přičemž plochy přestavby jsou zahrnuty do tzv. rozvojových lokalit (tedy ucelených, graficky vymezených částí území města Brna, která jsou územním plánem určená k přestavbě nebo zástavbě a která jsou vymezena v grafické části Návrhu ÚPmB 1.0 Výkresu základního členění).[29] **Dotčené území však není „přestavbovým územím", není rozvojovou lokalitou, a to navzdory faktu, že vymezení plochy veřejné vybavenosti V/a3** na pozemcích parc. č. [redacted] převážné části pozemku parc. č. [redacted] a části pozemku parc. č. [redacted] vše v k.ú. Bohunice, **znamená podstatnou změnu využití těchto pozemků ve srovnání s Platným ÚPmB** (viz výše), totiž **intenzifikaci využití těchto pozemků ve srovnání se stávajícím využitím**, a **Návrh ÚPmB by tak** podle názoru Podatele **měl tuto část Dotčeného území vymezit jako samostatnou rozvojovou lokalitu** podobně, jako je vymezena nejbližší rozvojová lokalita „Be-7 Netroufalky". To by s sebou neslo nutnost podrobněji vymezit uvedenou část Dotčeného území jako přestavbovou lokalitu v „kartách lokalit" a odůvodnit navrženou změnu využití odpovídající části Dotčeného území, což **by bylo v souladu jednak s § 43 odst. 1 StavZ**, podle něhož: *„územní plán...vymezí zastavěné území, plochy a koridory, zejména zastavitelné plochy, plochy změn v krajině a plochy vymezené ke změně stávající zástavby, k obnově nebo opětovnému využití znehodnoceného území (dále jen „plocha přestavby"), pro veřejně prospěšné stavby, pro veřejně prospěšná opatření a pro územní rezervy a stanoví podmínky pro využití těchto ploch a koridorů."*, jednak se základním principem urbanistické koncepce dle Návrhu ÚPmB.

Zásady urbanistické kompozice jsou podrobněji popsány v odůvodnění Návrhu ÚPmB, podle kterého je třeba respektovat zásady urbanistické kompozice, zejména: *„**Posilovat záměry směřující k žádoucí výškové hladině v území, její případné gradaci** (chápané jako zesilování, nebo zeslabování určitého účinku), **kontrastu** (zejména na žádoucích rozhraních) **a umisťování lokálních dominant**. Prostorové uspořádání města v jeho krajinném rámci je utvářeno na základě principů, které je třeba dodržovat a posilovat, popř. prověřit podrobnější územně plánovací dokumentací."*[30] Dále je uvedena zásada: *„**Usilovat o dodržování dlouhodobě založených kompozičních principů, jakými jsou** pohledy na významné dominanty, **průhledy územím, komponované pohledy**, urbanistické osy, pohledové osy, vyhlídkové body a stanoviště, cílové pohledy (tzv. point de vue), veduta města, panorama města apod."*[31] Konečně je zmíněna též zásada: *„Respektovat obecné principy tvorby městské krajiny jakými jsou měřítko a proporce, přiměřenost, rytmus, symetrie a asymetrie a další."*[32]

Podle těchto zásad urbanistické kompozice by mělo být Dotčené území zařazeno do takových ploch, resp. být podřazeno takovým regulativům v Návrhu ÚPmB, které by umožnily dosáhnout jednak žádoucí gradace v podobě zeslabování účinku stávajících několikapatrových staveb v okolí Dotčeného území – bytových domů Live Up I a II a ubytovny zdravotních sester – na okolní plochy zeleně, **jednak by umožnily zachovat stávající průhled**

[25] Návrh ÚPmB, textová část, s. 17.
[26] Návrh ÚPmB, textová část, s. 17.
[27] Návrh ÚPmB, textová část, s. 17.
[28] Návrh ÚPmB, textová část, str. 19.
[29] Návrh ÚPmB, textová část, str. 13.
[30] Odůvodnění textové části Návrhu ÚPmB, str. 147.
[31] Odůvodnění textové části Návrhu ÚPmB, str. 147.
[32] Odůvodnění textové části Návrhu ÚPmB, str. 147.

územím, totiž průhled z bytových domů Live Up I a II směrem k hradu Špilberk a ke Žlutému kopci, kde je viditelná veduta města (viz přiložená fotodokumentace). Takové zařazení Dotčeného území by tudíž bylo v souladu s obsahem Návrhu ÚPmB, podle nehož: *„**Z hlediska urbanistické kompozice jsou důležité pohledově významné plochy**, které chrání území pohledově exponovaná především ve směru z města do volné krajiny a významným způsobem se podílí na celkovém obrazu města…**ÚPmB dále specificky chrání pohledy na vedutu města a pohledově významná území**, která jsou mimořádně hodnotná vzhledem k celkovému obrazu města a krajinnému rázu městské krajiny."* [33] Tomu pak odpovídá odůvodnění Návrhu ÚPmB, když uvádí, že: *„Ve městě Brně se nachází řada území s vysokou hodnotou urbanistického prostředí. Tato území je nutné chránit proti zásahům znehodnocujícím podstatu jejich urbanistické kvality zejména ve smyslu charakteru a uspořádání jejich veřejných prostranství a podstaty jejich výškového uspořádání…**Prostorový obraz území města určeného k zástavbě je charakterizován zejména těmito prvky**: urbanizačním jádrem města na vyvýšeninách ležících na rozhraní dvou rozdílných krajinných typů; **výrazným motivem brněnské veduty, tj. společným působení přírodních vrchů a stavebních dominant Petrova a Špilberku a Žlutého kopce**; radiálně okružním komunikačním systémem a na jeho skeletu vzniklé stavební struktuře; kompaktním způsobem zástavby kolem historického jádra města; svébytnou identitou městských subcenter; pronikáním výběžků vysočin ze severu a západu hluboko do území města. **Ochranu těchto prvků je nutné zajistit zejména při posuzování přípustnosti výškových staveb v území určeném k zástavbě**."*[34] Ačkoli navržená plocha V/a3 neumožňuje na části Dotčeného území umístit výškové stavby (tj. stavby vysoké alespoň 40 m),[35] z odůvodnění Návrhu ÚPmB vyplývá, že ochranu uvedených prvků charakterizujících prostorový obraz města Brna je nutné zajistit i při posuzování jiných než výškových staveb (viz slovo „zejména"), tedy i při posuzování možného umístění staveb vysokých „pouze" 6 – 16 m, zasahujících do horizontu např. při pohledu z hradu Špilberk nebo ze Žlutého kopce směrem k areálu bohunického kampusu. Návrh ÚPmB totiž nechrání pouze pohledy na vedutu města, ale i pohledy opačným směrem. Dotčené území se přitom nachází těsně za hranicí pohledově významného území (viz výkres „5.0 Principy uspořádání krajiny – schéma 1:25000") a nelze vyloučit, že by nevhodně umístěná zástavba na horizontu mohla tyto pohledy směrem z města narušit. Podatel v této souvislosti poukazuje na fakt, že část Dotčeného území zahrnutého v Návrhu ÚPmB do plochy V/a3 se nachází ve výšce 265-275 m.n.m., přičemž okolní terén směrem k hradu Špilberk a ke Žlutému kopci je nižší (klesá z 265 m.n.m. až na 205 m.n.m.) a ani okolní kopce takovému pohledu z centra města nebrání (viz turistické mapa se zakreslením vrstevnic a přiložená fotodokumentace).

3.2.2 *Navržená struktura zástavby*

Urbanistická koncepce předpokládá ovlivnění prostorového uspořádání města Brna. **Uspořádání struktury města je v Návrhu ÚPmB stanoveno prostřednictvím dvou regulativů: specifikace struktury zástavby a specifikace výškové úrovně zástavby.**[36] *„Cílem specifikace prostorového uspořádání zástavby základních ploch je dosáhnout kvalitního zapojení zástavby do stavební struktury města a ochrana přírodních a krajinných hodnot města. Struktura je určena vždy v souladu s koncepční zásadou vyváženého města, s polycentrickou strukturou, intenzivně využívajícího zejména svá centrální území."*[37] Dále platí, že specifikace ve stabilizovaných plochách (tedy i v plochách, ve kterých je zařazeno Dotčené území): *„**slouží zejména pro popis struktury jako takové a je vodítkem při přiměřené intenzifikaci území v procesech přestaveb, nástaveb a dostaveb objektu a proluk v základní ploše**. Dalším důvodem pro specifikaci stabilizovaných území je popis charakteristické struktury širšího celku, který je možné využít zejména u navazujících návrhových ploch pro definování vhodného řešení sousedících rozhraní, doplnění struktury popř. pro řešení kompozičních a dalších principů (výšková gradace…) apod."* Podle odůvodnění Návrhu ÚPmB je účelem stanovení urbánní struktury *„vytvoření struktury zástavby města odpovídající danému místu, harmonicky zapojené do přírodního a krajinného prostředí, a vytvoření kvalitní a hierarchizované struktury veřejných a soukromých prostranství umožňující jak obsluhu území, tak pobyt a rekreaci."*[38] **Vymezení typu struktury zástavby v Návrhu ÚPmB tedy není samoúčelné, ale má** (spolu s typem plochy a se specifikací výškové úrovně zástavby) **podstatný vliv na to, jaké stavby budou ve stabilizované ploše umístěny, a to s ohledem na vytvoření zástavby odpovídající danému místu ve výše uvedeném smyslu.**

Část Dotčeného území, zařazená do plochy veřejné vybavenosti V/a3, předpokládá umístění areálové zástavby (a). Ta je vymezena v Návrhu ÚPmB jako *„urbánní struktura zástavby oplocených nebo veřejně přístupných areálů nebo jejich kombinací. Je stanovena zejména v plochách výroby, sportu, veřejné a komerční vybavenosti."*[39] Odůvodnění Návrhu

---

[33] Návrh ÚPmB, textová část, str. 19.
[34] Odůvodnění textové části Návrhu ÚPmB, str. 154.
[35] Odůvodnění textové části Návrhu ÚPmB, str. 155.
[36] Viz Odůvodnění textové části Návrhu ÚPmB, str. 157.
[37] Odůvodnění textové části Návrhu ÚPmB, str. 158.
[38] Odůvodnění textové části Návrhu ÚPmB, str. 158.
[39] Návrh ÚPmB, textová část, str. 64.

ÚPmB uvádí příklady areálové zástavby (Český technologický park, areál VUT v Brně, areál brněnského výstaviště), přičemž je výslovně zmíněno území mezi ulicemi Jihlavská, Kamenice a Netroufalky, složené z několika areálů. Podle odůvodnění Návrhu ÚPmB je areálová zástavba vymezena zejména (ale ne výhradně) v plochách veřejné a komerční vybavenosti a v plochách výroby, přičemž *„rozdíl mezi volnou a areálovou strukturou je v některých případech poměrně malý a vyhodnocení struktury záleží na širších územních souvislostech a vyhodnocení žádoucího cílového stavu v území."*[40] Naproti tomu struktura volné zástavby je vymezena jako *„urbánní struktura, která zahrnuje převážně modernistickou sídlištní zástavbu a dostavbu v kompaktní zástavbě. Je tvořena zejména kombinací solitérních, převážně rezidenčních budov a objektů občanské vybavenosti. Volná prostranství mezi budovami jsou zpravidla veřejně přístupná s vysokým podílem vegetace. Volná zástavba je stanovena zejména v plochách bydlení, smíšených obytných, veřejné a komerční vybavenosti zpravidla mimo kompaktní území města."*[41] Z odůvodnění Návrhu ÚPmB pak plyne, že struktura volné zástavby je tvořena samostatně stojícími objekty různých kategorií (bodové, věžové, deskové, terasové apod.), různého měřítka (výslovně jsou zmíněny bytové nízkopodlažní domy bodového typu, deskové vysokopodlažní domy, věžové domy apod.), volnou strukturou pak může být i plocha, kterou téměř zaplňuje jedna budova a vyhodnocení struktury vychází z celkového kontextu zástavby.[42] A právě o tento kontext jde, přičemž Podatel má za to, že je vymezen nesprávně, přičemž důsledkem je zařazení části Dotčeného území do plochy umožňující areálovou, nikoli volnou zástavbu.

Pozemky parc. č. [redacted], převážná část pozemku parc. č. [redacted] a část pozemku parc. č. [redacted], vše v k.ú. Bohunice, jsou zařazeny do stabilizované plochy veřejné vybavenosti V/a3, Návrh ÚPmB tedy umožňuje zastavění této plochy areálovou zástavbou, ačkoli se v současnosti na těchto pozemcích nachází volně stojící stavba rodinného domu, tedy stavba určená toliko k bydlení, nikoli k zajištění veřejné vybavenosti. Do stejné plochy veřejné vybavenosti je dále zahrnuta areálová zástavba veřejné vybavenosti, ohraničená ulicí Netroufalky a Studentská (v tomto obdélníku se mimo jiné nachází ubytovna zdravotních sester a Campea Aparthotel) a konečně jsou do stejné plochy veřejné vybavenosti zahrnuty též oba volně stojící bytové domy Live Up I a Live Up II s přilehlými pozemky, které jsou z hlediska vymezení volné a areálové zástavby v Návrhu ÚPmB (a jeho odůvodnění) volnou zástavbou určenou pro bydlení, nikoli areálovou zástavbou veřejné vybavenosti (bytové domy Live Up I a II a přilehlé pozemky netvoří samostatný areál, ani nejsou součástí sousedních areálů). **Jedná se tak v zásadě o tři dílčí plochy, pro které je charakteristická odlišná zástavba i její struktura, avšak Návrh ÚPmB stávající charakter zástavby v rozporu s § 19 odst. 1 písm. a) a b) StavZ a v rozporu s § 3 odst. 2 až 4 vyhlášky č. 501/2006 Sb.[43] nijak nezohledňuje a vše podřazuje pod jednu plochu veřejné vybavenosti, u které připouští zastavění areálovou zástavbou**, přičemž zvolené struktuře zástavby odpovídá i navržený regulativ výšky budov.[44] Podatel má za to, že Návrh ÚPmB má v maximální možné míře reflektovat stávající charakter zástavby ve stabilizovaných plochách. **Podatel netvrdí, že by Návrh ÚPmB nemohl stanovit jinou koncepci rozvoje uvedené plochy veřejné vybavenosti, avšak v takovém případě by měla být prověřena a odůvodněna potřeba změn v daném území dle § 19 odst. 1 písm. c) StavZ a uvedená plocha by měla být namísto stabilizované plochy vymezena jako plocha změn**, tedy tak, jak to předpokládá § 19 odst. 1 písm. e) StavZ, který výslovně uvádí, že úkolem územního plánování je *„stanovovat podmínky pro provedení změn v území, zejména pak pro umístění a uspořádání staveb s ohledem na stávající charakter a hodnoty území a na využitelnost navazujícího území."* Podatel navíc poukazuje na další úkol územního plánování, uvedený v § 19 odst. 1 písm. o) StavZ, totiž na povinnost uplatňovat při tvorbě územního plánu (tedy i Návrhu ÚPmB) poznatky zejména z oborů architektury, urbanismu, územního plánování a ekologie a památkové péče.

3.2.3 Navržení výškové úrovně zástavby

Kromě již zmíněné struktury zástavby je relevantní též její výškové uspořádání. Podle Návrhu ÚPmB: *„Výškové uspořádání zástavby společně s morfologií terénu vytváří charakteristický obraz města a umožňuje v něm orientaci. ÚPmB stanovuje výškovou kompozici, která je určena k ochraně území a určuje omezení pro výškové řešení staveb."*[45] **Při stanovení regulativu výšky staveb ve vymezených plochách platí v zásadě tytéž úkoly územního plánování,**

---

[40] Odůvodnění textové části Návrhu ÚPmB, str. 167.
[41] Návrh ÚPmB, textová část, s. 64.
[42] Viz Odůvodnění textové části Návrhu ÚPmB, str. 163.
[43] Podle § 3 odst. 1 vyhlášky č. 501/2006 Sb. se k naplňování cílů a úkolů územního plánování (a s ohledem na rozdílné nároky na prostředí) území člení územním plánem na jednotlivé plochy. Plochy se podle § 3 odst. 2 téže vyhlášky vymezují buď podle stávajícího nebo požadovaného způsobu využití (dále jen jako „plochy s rozdílným způsobem využití"), anebo podle významu, kdy se rozlišují plochy zastavitelné, plochy územních rezerv, plochy ke změně stávající zástavby, plochy k obnově nebo opětovnému využití znehodnoceného území a plochy rekonstrukčních a rekultivačních zásahů do území. Plochy s rozdílným způsobem využití se podle § 3 odst. 3 a 4 téže vyhlášky vymezují s ohledem na specifické podmínky a charakter území a lze je dále podrobněji členit.
[44] Návrh ÚPmB stejným způsobem vymezuje výšku rezidenční zástavby, kterou výslovně předpokládá jako nízkopodlažní, čemuž odpovídají zvolené regulativy výškové hladiny 1 a 2.
[45] Návrh ÚPmB, textová část, s. 19.

jaké se uplatní v případě vymezení struktury zástavby v těchto plochách. Návrh ÚPmB musí i v případě stanovení regulativu výšky zástavby vyjít ze stávajícího stavu a odůvodnit případnou změnu, jakou je např. stanovení regulativu výšky zástavby úrovně „3", umožňující v části Dotčeného území, tvořeného pozemky parc. č. [redacted] převážnou částí pozemku parc. č. [redacted] a částí pozemku parc. č. [redacted], vše v k.ú. Bohunice, umístit budovy vysoké 6 – 16 m, případně až o 2 m vyšší, ačkoli výška rodinného domu, který se zde nachází, nepřesahuje 6 m a je tedy dostačující stanovení úrovně „1", určená pro stavby vysoké 3 – 7 m. Podatel s odkazem na výše uvedené konstatuje, že Návrh ÚPmB při stanovení výškové úrovně zástavby v Dotčeném území nereflektoval požadavky § 19 StavZ a § 3 vyhlášky č. 501/2006 Sb.

3.2.4 *Vymezení přírodního zázemí v krajině a ochrana zeleně*

Součástí urbanistické koncepce je také vymezení volného území, a to z důvodů: „*zachování a rozvoje přírodních hodnot je prostorově specifikováno přírodním zázemím města, které je chráněno před nepřiměřeným stavebním rozvojem a je vymezeno jak v nezastavěném území, tak v území zastavěném. Člení se přitom na přírodní zázemí v krajině…*"[46]. Dotčené území se přitom, jak již bylo uvedeno výše, minimálně svou severní částí nachází v tzv. přírodním zázemí v krajině (vymezeném jako stabilizovaná plocha krajinné zeleně všeobecné, v Návrhu ÚPmB již vymezeném jako plocha lesní), a mělo by tak být chráněno. **Ačkoli přírodní zázemí v krajině v Dotčeném území negativně dotčeno Návrhem ÚPmB není, dochází v dotčeném území k redukci zeleně v rozporu s deklarovanými cíli územního plánu**, kterým je: „*v případě překryvu* (území přírodního zázemí v krajině – pozn. Podatel) *nad plochami stavebními pak zejména návaznosti tohoto uspořádání na volnou krajinu (popř. přírodní zázemí v zástavbě) a zastavěné části města, s cílem dosáhnout uměřeného a vhodného přechodu (přechodového území) mezi zástavbou a přírodním zázemím a podpořit pronikání krajinné zeleně do města a propojování se systémem sídelní zeleně.*"[47] Tento „uměřený a vhodný přechod" byl ve stávajícím Platném ÚPmB zajištěn v Dotčeném území vymezením ploch krajinné zeleně všeobecné. Návrh ÚPmB však vymezením plochy V/a3 v Dotčeném území část plochy krajinné zeleně bez náhrady ruší a namísto „uměřeného a vhodného přechodu" mezi zelení v přírodním zázemí v ploše lesní (L) a zelení v navazující ploše V/a3 mimo přírodní zázemí vytváří ostrý kontrast a nadto dále redukuje zeleň, které je v okolní téměř ryze areálové zástavby nedostatek.[48] Podatel zdůrazňuje, že plochy veřejné vybavenosti (V) na rozdíl např. od ploch bydlení (B) nemají ani stanoveno minimální zastoupení zeleně na terénu. Návrh ÚPmB tak v tomto ohledu nerespektuje vlastní deklarované cíle ani charakter a hodnoty Dotčeného území a okolního území, a to přesto, že Návrh ÚPmB údajně klade: „*zásadní důraz na strukturu a funkční uspořádání města a krajiny. Zachování, respektive posílení struktury a obrazu města zajišťuje územní plán prostřednictvím…**Důrazu na kompaktnost města vedoucí k posílení významu a kvality veřejných prostranství. Kompaktnost a intenzita využití území zvyšuje nároky na veřejná prostranství, jejich čitelnou hierarchii**, na prostupnost území, **dostupnosti všech žádoucích funkcí** (mimo jiné **dostupnost pobytových zelených ploch** pro každodenní relaxaci a rekreaci), obdobné platí pro uspořádání a **kvalitu ploch s vegetací. Důrazu na urbanistickou strukturu související s celkovým prostorovým uspořádáním města** (území určeného k zástavbě) a koncepci uspořádání krajiny.*"[49]

3.2.5 *Návrh Podatele umožňující dosáhnout urbanistických požadavků*

Naopak v souladu s deklarovanými cíli Návrhu ÚPmB (a rovněž v souladu s § 19 StavZ a § 3 vyhlášky č. 501/2006 Sb.) by bylo vymezení tří stabilizovaných ploch v Návrhu ÚPmB namísto stávající jediné plochy V/a3, přičemž jedna stabilizovaná plocha veřejné vybavenosti V/a3 by zahrnovala stávající areálovou zástavbu ohraničenou ulicí Netroufalky a Studentská, jak je popsána výše, druhá stabilizovaná plocha bydlení B/v3 by pak zahrnovala stávající obytné domy Live Up I a II s přilehlými pozemky a konečně třetí stabilizovaná plocha bydlení B/v1 by zahrnovala pozemky parc. č. [redacted] a převážnou část pozemku parc. č. [redacted], vše v k.ú. Bohunice. Zbývající část Dotčeného území (včetně celého pozemku parc. č. [redacted] v k.ú. Bohunice) by byla i nadále zahrnuta do stabilizované plochy lesní (L). **Toto podatelem navrhované vymezení ploch je také v souladu s rozlišením struktury volné a areálové zástavby a respektuje jednak stávající zástavbu na vymezených plochách** (včetně její výšky), **jednak okolní zástavbu a okolní plochy.** Navíc takové vymezení ploch nebrání ani umístění veřejné vybavenosti – ta může být umístěna nejen v plochách veřejné vybavenosti (V), ale též v plochách bydlení (B) – jakkoli se Podatel domnívá, že je v okolí Dotčeného území dostatek ploch s budovami sloužícími veřejné vybavenosti, primárně v návaznosti na areál kampusu Masarykovy univerzity. Vymezení ploch pro bydlení (B) navíc podle Návrhu ÚPmB vyžaduje zachování minimálně 30% zeleně na terénu (ev. adekvátní kompenzace zeleně na terénu), zatímco v plochách veřejné

---

[46] Odůvodnění textové části Návrhu ÚPmB, str. 157.
[47] Návrh ÚPmB, textová část, s. 42.
[48] Viz areál Fakultní nemocnice Bohunice, areál Masarykovy univerzity a obchodního centra Campus Square, areál obchodního centra Kaufland a kompaktní zástavba vazební věznice.
[49] Odůvodnění textové části Návrhu ÚPmB, str. 149.

vybavenosti není zachování zeleně na terénu vůbec vyžadováno. Dopad na stávající zeleň na terénu by tak byl Podatelem navrženým vymezením nižší, než stávající Návrh ÚPmB, podle něhož má dojít v Dotčeném území i k redukci stávajících ploch krajinné zeleně všeobecné.

3.3 Nedostatečné odůvodnění navržené změny využití Pozemků

Podatel poukazuje na rozsudek Krajského soudu v Praze ze dne 24. 4. 2018, č.j. 50 A 17/2017-63, který se týkal návrhu nového územního plánu obce Byšice, který změnil konkrétní zastavitelné území na nezastavitelné, což mělo dopad na stavební záměr žalobce, který nabyl v daném území pozemky za účelem výstavby rodinných domů se zahradami, kterou předchozí platný a účinný územní plán obce Byšice umožňoval, přičemž žalobce již požádal o vydání územního rozhodnutí. Než však bylo vydáno územní rozhodnutí, došlo k vydání nového územního plánu obce, který již výstavbu rodinných domů v daném území neumožňoval. Žalobce proti takovému postupu namítal mimo jiné **porušení zásady legitimního očekávání, porušení principu kontinuity územního plánování** a neproporcionalitu omezení jeho vlastnických práv. **Krajský soud dospěl k závěru, že postup obce Byšice vykazoval znaky svévole, neboť obec Byšice neodůvodnila faktickou změnu v novém územním plánu závažným důvodem – změny nebyly opřeny o významný veřejný zájem, změny nebyly vyvolány ani významnou změnou okolností relevantních pro územní plánování** (např. prokázání nezastavitelnosti lokality). Krajský soud nepřisvědčil žádnému z důvodů, které uváděla obec Byšice, včetně faktu, že se území nachází v blízkosti nemovité kulturní památky (zámku Byšice), neboť pozemky žalobce nebyly předmětem památkové ochrany v žádné z jejích forem.

Krajský soud poukázal mimo jiné na § 18 odst. 2 StavZ, podle něhož **územní plánování zajišťuje předpoklady pro udržitelný rozvoj území soustavným a komplexním řešením účelného využití a prostorového uspořádání území s cílem dosažení obecně prospěšného souladu veřejných a soukromých zájmů na rozvoji území**. Za tím účelem sleduje společenský a hospodářský potenciál rozvoje. Přitom je třeba, aby **obec Byšice brala při tvorbě nového územního plánu v úvahu legitimní zájmy vlastníků dotčených pozemků**, přičemž podle citovaného ustanovení StavZ má být dosaženo rovnováhy mezi veřejnými a soukromými zájmy, soukromé zájmy neustupují veřejným zájmům.

Krajský soud dále uvedl, že zájem na koncepčním rozvoji lokality není silným veřejným zájmem (takovým je např. zájem na realizaci silničního obchvatu obce, protipovodňové opatření apod.), nýbrž obecným zájmem na harmonickém rozvoji území, což je obecný cíl územního plánování. Pouze proto, že obec Byšice změnila názor na vhodnost a estetickou akceptovatelnost dřívějšího záměru, ho nemůže vypustit z územního plánu bez ohledu na soukromé zájmy (a legitimní očekávání) vlastníka pozemků.

Na základě všech uvedených důvodů pak krajský soud žalobcem napadenou část nového územního plánu obce Byšice zrušil, jeho rozsudek následně potvrdil Nejvyšší správní soud (dále jen „NSS"), a to rozsudkem ze dne 29. 1. 2020, č. j. 9 As 171/2018-50, když zamítl kasační stížnost obce Byšice proti rozsudku krajského soudu. NSS v odst. 56 svého rozsudku ohledně změny využití pozemků žalobce (v důsledku změny územního plánu obce Byšice) uvedl, že: *„je třeba vycházet z toho, že územní plánování je dlouhodobým procesem, který by měl probíhat kontinuálně, tj. nově přijímaná dokumentace by měla navazovat na tu stávající. Neznamená to samozřejmě, že je třeba převzít všechny návrhové plochy; tím by byl vyloučen jakýkoli rozvoj v území. Dotčené osoby nicméně musí mít možnost spolehnout se na určitou stálost územně plánovací dokumentace, respektive kontinuitu jejího vývoje, protože jedině tak jí mohou přizpůsobit své záměry. Je tedy spíše nežádoucí, aby jednou projednané a schválené záměry byly opakovaně znovu posuzovány, přehodnocovány a měněny. Dochází tím k zásahu do legitimního očekávání dotčených osob a k neefektivnímu vynakládání veřejných prostředků...**Má-li dojít ke změně funkčního určení ploch, pak musí být podložena dostatečně závažnými důvody, opírajícími se buď o relevantní změnu okolností, nebo o to, že původní řešení je věcně nesprávné a vede k závažné kolizi s veřejným zájmem.*" NSS dále konstatoval, že obec Byšice nemůže ke změně územního plánu přistoupit pouze proto, že změnila svůj názor na zastavitelnost území, a to ani v souvislosti se změnami politické reprezentace obce, neboť *„Územní plán nelze podstatně měnit po každých obecních volbách."*

Podatel se nachází ve srovnatelné situaci se žalobcem v kauze územního plánu obce Byšice, kdy je zasaženo do jeho vlastnického práva a legitimního očekávání, neboť **Návrh ÚPmB zasahuje do jeho vlastnického práva** (snížení hodnoty nemovitosti) **a práv souvisejících** (pohody bydlení), **a to změnou funkčního využití, struktury a výškové hladiny zástavby** v Dotčeném území, totiž vymezením plochy veřejné vybavenosti V/a3 na místě stávajících ploch čistého bydlení (BC) a krajinné zeleně všeobecné (KV). **V Návrhu ÚPmB přitom nejsou uvedeny žádné relevantní důvody odůvodňující takovouto zásadní změnu, dokonce nevyplývá ani z urbanistických, architektonických a estetických požadavků na územní plán**, což Podatel podrobně explikoval výše.

Podatel proto uzavírá, že v případě, že jím podané námitce proti Návrhu ÚPmB nebude vyhověno, obrátí se na místně příslušný soud s návrhem na zrušení odpovídající části Návrhu ÚPmB, přičemž má dle aktuální judikatury správních soudů značnou šanci na úspěch.

Seznam příloh:

Příloha č.1 Fotodokumentace

Příloha č.2 Informativní výpis spoluvlastnických podílů pro pozemek s budovou SVJ LiveUp II č. [redacted] v k.ú. Brno-Bohunice

Příloha č.3 Informativní výpis LV č. [redacted] v k.ú. Bohunice

V Brně dne 26. června 2020

[redacted]

Příloha č.1 – fotodokumentace

Srovnání stávajícího výhledu a výhledu po umístění 16 m vysoké budovy, kterou připouští Návrh ÚPmB





Srovnání stávajícího výhledu a výhledu po umístění 6 m vysoké budovy, kterou připouští Návrh ÚPmB – směr Špilberk





Srovnání stávajícího výhledu a výhledu po umístění 16 m vysoké budovy, kterou připouští Návrh ÚPmB - východ





Informace o pozemku







Způsob ochrany nemovitosti

Název
ochr.pásmo nem.kult.pam.,pam.zóny,rezervace,nem.nár.kult.pam

Seznam BPEJ

Parcela nemá evidované BPEJ.

Omezení vlastnického práva

Typ
Upozornění: Omezení a jiné zápisy vztahující se ke spoluvlastníkům se zobrazují u příslušných jednotek

Jiné zápisy

Typ
Upozornění: Omezení a jiné zápisy vztahující se ke spoluvlastníkům se zobrazují u příslušných jednotek
Vlastnictví jednotek
Vznik společenství vlastníků prokázán

Řízení, v rámci kterých byl k nemovitosti zapsán cenový údaj

Seznam jednotek, ke kterým byl zapsán cenový údaj

Více informací k cenovým údajů naleznete v k aplikaci.

Nemovitost je v územním obvodu, kde státní správu katastru nemovitostí ČR vykonává Katastrální úřad pro Jihomoravský kraj, Katastrální pracoviště Brno-město

Zobrazené údaje mají informativní charakter. Platnost k 23.06.2020 21:00:00.

© 2004 - 2020 Český úřad zeměměřický a katastrální

Seznam nemovitostí na LV







Parcelní číslo

[redacted]

Stavby

Na LV nejsou zapsány žádné stavby.

Jednotky

Na LV nejsou zapsány žádné jednotky.

Práva stavby

Na LV nejsou zapsána žádná práva stavby.

Nemovitost je v územním obvodu, kde státní správu katastru nemovitostí ČR vykonává Katastrální úřad pro Jihomoravský kraj, Katastrální pracoviště Brno-město

Zobrazené údaje mají informativní charakter. Platnost k 23.06.2020 21:00:00.

© 2004 - 2020 Český úřad zeměměřický a katastrální

Verze aplikace 5.6.3 build 0

MMB/0296597/2020
Námitky

MMB/0296597/2020

Námitka

Výrok:

Námitce se nevyhovuje.

Odůvodnění:

Podatel nesouhlasí s vymezením předmětné plochy V/a3, která je částečně vymezena na plochách zeleně a umožňuje zde umístění větší budovy v areálové zástavbě, což je v rozporu s platným ÚPmB, který zde umožňoval pouze čisté bydlení. Podatel navrhuje předmětnou část lokality vymezit jako plochu bydlení B/v1 a zbylé dosud nezastavěné části ponechat jako plochy lesní (L).

V návrhu nového ÚPmB jsou severně od ulice Netroufalky navrženy stabilizované plochy pro veřejnou vybavenost V/a3 a stabilizované plochy lesní. V platném ÚPmB jsou zde navrženy návrhové plochy pro občanskou vybavenost – školství, stabilizovaná plocha bydlení čistého a stabilizovaná i návrhová plocha krajinné zeleně. Dle aktuálního stavu z katastru nemovitostí se však na předmětných pozemcích při ulici Netroufalky nachází bytové domy. Z toho důvodu bude vymezení předmětné lokality upraveno.

Severně od ulice Neroufalky bude vymezena stabilizovaná plocha smíšená obytná C/v3 (tam kde se již nachází zástavba) a plocha změn smíšená obytná C/v3 (tam kde zástavba dosud není). Tato plocha změn se stane součástí rozvojové lokality Be-7 a to společně s plochou veřejné vybavenosti V/v3 (původně vymezenou jako V/x). Jižně od ulice Netroufalky bude původně vymezená plocha V/a3 změněna v západní části na stabilizovanou plochu smíšenou obytnou C/v3 a ve východní části na stabilizovanou plochu veřejné vybavenosti V/v3. Vymezení plochy lesní (L) bude v předmětném území zúženo ve prospěch plochy smíšené obytné C.

Věcná podstata způsobů vypořádání předmětného podání zůstává nadále relevantní, přestože návrh nového územního plánu města Brna prošel přepracováním s ohledem na Pokyny ZMB z roku 2022 a byl uveden do jednotného standardu ÚPD dle stavebního zákona a jeho prováděcích předpisů. Výše uvedené texty je tedy nutno chápat také ve smyslu těchto úprav.

6886

Magistrát města Brna
Odbor územního plánování a rozvoje
Kounicova 67
601 67 Brno
ID DS: a7kbrrn

Podatel: [redacted]

Dat. nar./IČO: [redacted]

MAGISTRÁT MĚSTA BRNA
[redacted]publika územního plánování a rozvoje
Došlo dne: 29 -06- 2020
Č.j. MMB: 0296598
Příl.:

Námitky k Návrhu Územního plánu města Brna

Odbor územního plánování a rozvoje Magistrátu města Brna, jako pořizovatel Územního plánu města Brna (dále jen „**pořizovatel**"), veřejnou vyhláškou ze dne 31. 3. 2020, č.j. MMB/0145586/2020, podle ustanovení § 52 zákona č. 183/2006 Sb., o územním plánování a stavební řádu (stavební zákon) (dále jen „**StavZ**"), oznámil veřejné projednání Návrhu Územního plánu města Brna včetně vyhodnocení vlivu na udržitelný rozvoj území (dále jen „**Návrh ÚPmB**") dne 17. 6. 2020 a současně vyzval k podání písemných námitek a připomínek k návrhu, a to do 7 dnů ode dne konání veřejného projednání, tedy do 24. 6. 2020.
Veřejnou vyhláškou pořizovatele ze dne 21. 5. 2020, č.j. MMB/0202272/2020, byl oznámen nový termín konání veřejného projednání, a to ve dnech 22. a 23. 6. 2020 s tím, že lhůta pro podání písemných námitek a připomínek k návrhu končí dne 30. 6. 2020.

Podatel v souladu s ustanovením § 52 odst. 2 a 3 StavZ tímto ve lhůtě uplatňuje k Návrhu ÚPmB své, níže uvedené, **námitky.**

I.
Vymezení území dotčeného námitkami

Námitky se týkají pozemků parc. č. [redacted] vše v k.ú. Bohunice (dále jen „Dotčené území").

II.
Údaje podle katastru nemovitostí dokladující dotčená práva

Podatel je spoluvlastníkem bytové jednotky č. [redacted] v bytovém domě SVJ LiveUp II č.p. [redacted] v ulici Netroufalky a spoluvlastníkem nemovitosti – bytového domu SVJ LiveUp II č.p. [redacted] v ulici Netroufalky, stojící na pozemku parc. č. [redacted] se spoluvlastnickým podílem ve výši [redacted] na společných částech budovy a podílem na souvisejících pozemků dle listu vlastnictví č. [redacted] v k.ú. Bohunice. Uvedené nemovitosti se nachází v sousedství Dotčeného území.

Podatel jako důkaz svého vlastnického práva připojuje ke svým námitkám příslušný výpis z katastru nemovitostí.

Vymezení dotčeného území a údaje podle katastru nemovitostí se vztahují ke všem dále uvedeným námitkám.

III.
Obsah námitek

Vymezením plochy veřejné vybavenosti V/a3 dle Návrhu ÚPmB na části Dotčeného území, konkrétně na pozemcích parc. č. [redacted] převážné části pozemku parc. č. [redacted] a části pozemku parc. č. [redacted] vše v k.ú. Bohunice, dochází k redukci plochy zeleně na terénu a k možnosti na těchto pozemcích umístit budovu většího měřítka vysokou 6 – 16 m a odpovídající areálové zástavbě, což je výrazná změna oproti platnému územnímu plánu města Brna, které na těchto pozemcích připouští umístění prakticky výhradně stavby pro bydlení. Důsledkem je výrazné snížení hodnoty nemovitosti Podatele zásahem do pohody bydlení v podobě omezení výhledu, úbytku oblohové složky a možného zastínění, jakož i dalšími vlivy způsobenými umístěním a následným provozem budovy či budov odpovídajících areálové zástavbě určené pro veřejnou vybavenost. Vymezení plochy veřejné vybavenosti V/a3 je kromě toho v rozporu s cíli a úkoly územního plánování, jak jsou vymezeny v § 18 a 19 StavZ a § 3 an. vyhlášce č. 501/2006 Sb., a v rozporu s předpokládaným obsahem územního plánu dle § 43 odst. 1 StavZ a prováděcích právních předpisů, konkrétně:

- nejsou respektovány urbanistické ani architektonické či estetické požadavky na využívání a prostorové uspořádání území (Dotčeného území a jeho bezprostředního okolí), včetně požadavků a cílů stanovených samotným Návrhem ÚPmB, což se odráží zejména v navržené struktuře zástavby a výškové úrovně takové zástavby;
- podmínky pro umisťování a uspořádání staveb v Dotčeném území nezohledňují charakter území a jeho hodnoty, včetně přírodního zázemí v krajině;
- nejsou dostatečně uplatněny poznatky z oborů architektury, urbanismu a územního plánování.

Změny využití Dotčeného území nejsou ve srovnání se stávajícím stavem náležitě odůvodněny, nejsou v Návrhu ÚPmB vymezeny jako „plochy změn", ačkoli se jedná o změnu využití stabilizovaného území, a představují zásah do legitimního očekávání Podatele a porušení principu kontinuity územního plánování.

Dle Podatele by v souladu s cíli a úkoly územního plánování, s principem kontinuity územního plánování a s legitimním očekáváním Podatele bylo vymezení stabilizované plochy bydlení B/v1 na části Dotčeného území, tvořeného pozemky parc. č. [redacted] a převážnou částí pozemku parc. č. [redacted] a částí pozemku parc. č. [redacted] vše v k.ú. Bohunice, a ponechání zbylé části Dotčeného území (včetně celého pozemku parc. č. [redacted] k.ú. Bohunice) ve stabilizované ploše lesní (L). **Podatel navrhuje, aby pořizovatel prostorové využití Dotčeného území tímto způsobem upravil.**

IV.
Odůvodnění námitek

1. Stávající stav lokality a možná zástavba dle platného územního plánu statutárního města Brna

Dle platného územního plánu statutárního města Brna, vyhlášeného obecně závaznou vyhláškou statutárního města Brna č. 2/2004 o závazných částech Územního plánu města Brna, ve znění pozdějších předpisů (dále jen „**Platný ÚPmB**") jsou pozemky tvořící Dotčené území regulovány následovně:

- pozemky parc. č. [redacted] vše v k.ú. Bohunice, na kterých se již nyní nachází rodinný dům, jsou zařazeny do stabilizované plochy čistého bydlení (BC), ve které je podíl hrubé podlažní plochy (dále jen „HPP") bydlení větší než 80%. V této ploše je přípustné umístění staveb pro bydlení (včetně domů s pečovatelskou službou) a jako jejich součást (tj. 80% HPP objektu musí sloužit bydlení) je možné umístění též obchodů a nerušících provozoven služeb sloužících denním potřebám obyvatel předmětného území (tj. provozovna, která svou kapacitou a druhem nabízených služeb není závislá na zákaznících z jiné části města)[47] anebo jednotlivých zařízení administrativy.[48] Podmíněně přípustné jsou též monofunkční objekty (tj. bez ohledu na procentuální skladbu funkcí umístěných v objektu – za podmínky, že se svým objemem nevymykají charakteru budov v lokalitě), jako jsou malá ubytovací zařízení, nerušící provozovny obchodu, veřejného stravování a služeb, sloužící denní potřebě obyvatel předmětného území, stavby pro kulturní, sociální, zdravotnické, školské

[47] Platný ÚPmB, textová část, str. 15.
[48] Platný ÚPmB, textová část, str. 21.

a sportovní účely za podmínky, že jejich provoz nenaruší obytnou pohodu v lokalitě.[3] Jiné druhy staveb jsou vyloučeny.

- pozemky parc. č. [redacted] vše v k.ú. Bohunice, jsou zařazeny do stabilizované plochy krajinné zeleně všeobecné (KV), přičemž rozvoj této plochy je řízen primárně přírodními procesy a plošná regulace je cílena na ochranu přírodních procesů v krajině. Jedná se současně o plochu nestavební – volnou, ve které je přípustnost nebo podmíněná přípustnost výstavby objektů omezena a regulována účelem využití, přípustné jsou obecně podzemní liniové stavby technické infrastruktury včetně souvisejících zařízení, podzemní liniové dopravní stavby (v Dotčeném území se žádné nenachází ani nejsou vyznačeny) a stavby přípojek technické infrastruktury, podmíněně přípustné jsou jiné druhy podzemních staveb, pokud mají být budovány ve veřejném zájmu a pokud funkce stavby bude v souladu s regulativy.[4] V plochách KV jsou dále přípustné (kromě přirozených, přírodě blízkých dřevinných porostů, travních porostů bez dřevin či bylino-travnaté lady, květnaté louky apod.) pouze vodohospodářské stavby a stavby protipovodňových opatření se zachováním vegetační složky. Dále jsou přípustné pěší a cyklistické stezky, drobné sakrální stavby a drobné stavby pro vzdělávací a výzkumnou činnost.[5]

  Skutečnost, že se jedná o stabilizovanou plochu, pak znamená, že se jedná o dílčí část území, ve kterém se stávající účel a intenzita využití nebude zásadně měnit.

- pozemky parc. č. [redacted] a severní části pozemků parc. č. [redacted] vše v k.ú. Bohunice, jsou zařazeny do návrhové plochy krajinné zeleně všeobecné (KV), tedy do plochy, kde se předpokládá změna účelu nebo intenzity využití. Podmíněně přípustné je *„dočasné využití existujících objektů a volných ploch pro funkci, která nebude v rozporu s funkčním využitím okolních ploch, za podmínky, že způsob využití umožní bezodkladné navrácení pozemku pro realizaci zeleně."*[6] Nepřípustné je umístění reklamních staveb.

Dotčené území se navíc nachází prakticky celým svým rozsahem v oblasti bývalé skládky, což dle názoru podatele znamená, že se jedná o území staticky nestabilní a tedy nevhodné pro bytovou (ev. jakoukoli jinou) zástavbu (podatel nevylučuje, že zástavba i na bývalé skládce možná je, avšak musí jí předcházet provedení sondáže). Současně se všechny výše uvedené pozemky tvořící Dotčené území (vyjma pozemků parc. č. [redacted] a prakticky celého pozemku parc. č. [redacted] vše v k.ú. Bohunice), nachází ve volné ploše se zvláštním režimem, jejíž účel využití je stanoven jmenovitě – v tomto případě podle výkresu „U6 Ochranné režimy" se jedná o významný krajinný prvek ve smyslu § 3 odst. 1 písm. b) zákona č. 114/1992 Sb., o ochraně přírody a krajiny, ve znění pozdějších předpisů (dále jen „ZOPK"), tedy o ekologicky, geomorfologicky nebo esteticky hodnotnou část krajiny utvářející její typický vzhled nebo přispívající k udržení její stability. Podle § 4 odst. 2 ZOPK jsou významné krajinné prvky chráněny před poškozováním a ničením. *„Využívají se pouze tak, aby nebyla narušena jejich obnova a nedošlo k ohrožení nebo oslabení jejich stabilizační funkce. K zásahům, které by mohly vést k poškození nebo zničení významného krajinného prvku nebo ohrožení či oslabení jeho ekologicko-stabilizační funkce, si musí ten, kdo takové zásahy zamýšlí, opatřit závazné stanovisko orgánu ochrany přírody. Mezi takové zásahy patří zejména umisťování staveb, pozemkové úpravy, změny kultur pozemků, odvodňování pozemků, úpravy vodních toků a nádrží a těžba nerostů."*

Dotčené území se nachází převážně v klidové zóně, jak je vymezena ve výkrese „U3 – systém ochrany prostředí – ekologické zóny 1:25000", kdy je cílem regulace *„ochrana přírodního charakteru území, ochrana krajinných procesů a vyhovující stav prostorotvorných prvků v území."* Výkres odkazuje ohledně funkcí v zóně na regulaci týkající se ploch krajinné zeleně všeobecné (KV) s tím, že charakter vegetačních objektů není regulován, provozní stavby a intenzivní využití území mohou být přípustné pouze výjimečně. Část pozemků parc. č. [redacted] a převážná část pozemku parc. č. [redacted] vše v k.ú. Bohunice, se nachází také v zóně ekologické stability, tedy v zóně, ve které je cílem regulace obnova ekologické stability území, přípustné jsou pouze vegetační úpravy blízké přírodě a jakákoli výstavba je nepřípustná.

[3] Platný ÚPmB, textová část, str. 21.
[4] Platný ÚPmB, textová část, str. 30.
[5] Platný ÚPmB, textová část, str. 30-31.
[6] Platný ÚPmB, textová část, str. 30.

2. Stav dle Návrhu ÚPmB

Podle textové části Návrhu ÚPmB a grafické části 2.1 - hlavní výkres 1:10000 je Dotčené území zařazeno do stabilizovaných ploch, tedy ploch, kde *„územním plánem stanovené využití území vychází z jeho dosavadního charakteru a potvrzuje jej, nebo na něj bezprostředně navazuje. Jedná se o území, ve kterých se stávající účel využití území nebude zásadním způsobem měnit (podmínky funkčního využití území stanovené v plochách s rozdílným způsobem využití jsou v principu shodné se současným stavem).“* To ovšem neznamená, že by ve stabilizovaném území (tvořeném stabilizovanými plochami) nešlo změnit intenzitu využití území – změna je možná, pokud to umožňuje specifikace prostorového uspořádání, přičemž jsou možné modernizace, revitalizace, přestavby a dostavby, včetně dopravní a technické infrastruktury a veřejných prostranství.[7] Návrh ÚPmB *„ve stabilizovaných plochách umožňuje a podporuje intenzifikaci území (proluk, dostaveb apod.) při zachování struktury a přiměřeného měřítka.“*[8]

Pozemky parc. č. [redacted] převážná část pozemku parc. č. [redacted] a část pozemku parc. č. [redacted] vše v k.ú. Bohunice, jsou zařazeny do stabilizované plochy veřejné vybavenosti (V) s použitými regulativy struktury zástavby areálové (a) a výškové úrovně zástavby (3). Plochy veřejné vybavenosti jsou součástí koncepce občanského vybavení, založené na *„zachování a rozvoji sítě služeb, které plní občanskou funkci tak, aby bylo fungování města udržitelné a kvalita prostředí byla zvyšována.“*[9] Plochy veřejné vybavenosti jsou hájeny pro občanské vybavení zřizované nebo užívané ve veřejném zájmu a mají plnit jinou funkci, než plochy komerční vybavenosti, plochy nákupních center a zvláštních areálů a plochy sportu. Tomu ostatně odpovídají podmínky využití těchto ploch: hlavní je využití pro občanské vybavení veřejného charakteru (tj. pro školství, zdravotnictví, sociální péči, kulturu, veřejnou správu, pohřebnictví apod.), přípustné je *„využití související, podmiňující nebo využití sloužící záměrům hlavnímu využití; bydlení jako součást využití, které slouží záměrům hlavního využití, je přitom přípustné jen za podmínky integrace v záměrech hlavní funkce.“*[10] Z toho plyne, že v Dotčeném území by mohly být umístěny byty pouze jako součásti víceúčelových budov. Nepřípustné je využití ploch (V) pro areály, pro které se vymezují plochy občanského vybavení X (tj. nákupní a zábavní centra a zvláštní areály).

Regulativ struktury zástavby – areálová zástavba (a) – umožňuje na Dotčeném území v ploše (V) umisťovat oplocené nebo veřejně přístupné areály (nebo jejich kombinace). Z regulativu je zřejmé, že tato struktura zástavby nemusí být umisťována pouze v plochách veřejné vybavenosti, ale lze ji umístit i v jiných plochách.[11] V rámci tohoto regulativu lze v Dotčeném území umisťovat různorodou zástavbu s ohledem na účel budov s tím, že *„budovy jsou většího měřítka, popř. různé velikosti, a jsou zpravidla volně umístěné v ploše areálů.“*

Regulativ výškové úrovně zástavby – úroveň (3) – pak v Dotčeném území v ploše (V) umožňuje umisťovat budovy vysoké 6 až 16 m, což je výšková úroveň odpovídající městské zástavbě, obytným sídlištím nebo jejich částem a areálům. Protože se navíc Dotčené území nachází ve výše uvedených stabilizovaných plochách, mohou být stavby vyšší až o 2 m nad maximální výšku stanovenou ve výškové úrovni, za podmínky, že taková výška odpovídá výškovému charakteru výstavby dané ulice (tj. převládajícími výškami staveb v dané ulici nebo výškami v ulici zčásti založenými a pro danou ulici zjevně urbanisticky vhodnými; zjevné urbanistické excesy v dané ulici přitom nejsou pro výškový charakter výstavby určující). Aplikace dalších specifických pravidel pro určování výšky staveb ve stabilizovaných plochách, které se vyznačují nestejnorodou výškovou úrovní zástavby (a která by mohla vést k umístění nižších staveb), je přitom v případě umisťování staveb v Dotčeném území nejednoznačná.[12]

Zbývající pozemky, tj. pozemky parc. č. [redacted] části pozemků parc. č. [redacted] vše v k.ú. Bohunice, jsou zařazeny do stabilizované plochy lesní (L). Tyto plochy slouží k zajištění *„optimálních podmínek pro ochranu a rozvoj přírodních a krajinných hodnot, zejména v nezastavěném území,“*[13] které mají plnit ekologickou a relaxační funkci. Lesní plochy (L) jsou součástí koncepce uspořádání krajiny.[14] Základním cílem koncepce uspořádání krajiny je přitom *„podpora trvale udržitelného rozvoje území, zahrnujícího zachování stávajících estetických, ekologických a rekreačních kvalit krajiny a jejich další rozvoj a podporu*

[7] Návrh ÚPmB, textová část, s. 21.
[8] Návrh ÚPmB, textová část, s. 17.
[9] Návrh ÚPmB, textová část, s. 39.
[10] Návrh ÚPmB, textová část, s. 56.
[11] Návrh ÚPmB, textová část, s. 64.
[12] Návrh ÚPmB, textová část, s. 66.
[13] Návrh ÚPmB, textová část, s. 20.
[14] Návrh ÚPmB, textová část, s. 43.

mimoprodukčních funkcí krajiny. Koncepce uspořádání krajiny působí synergicky s urbanistickou koncepcí města a umožňuje jeho harmonický rozvoj."[15]

Lesní plochy (L) jsou vymezeny za účelem zajištění plnění produkčních a mimoprodukčních funkcí lesa (jedná se o hlavní využití těchto ploch).[16] Přípustné je využití související, podmiňující nebo doplňující hlavní využití. Podmíněně přípustné je pak využití těchto ploch pro sportovní či rekreační účely, avšak za podmínky, že je takové využití slučitelné s hlavním využitím, nenaruší funkci lesa a nejedná se o budovy (což souvisí s tím, že lesní plochy obecně nejsou určeny k umisťování staveb).[17] Nepřípustné využití není specificky stanoveno.

V lesních plochách není možné umisťovat stavby. Návrh ÚPmB z tohoto zákazu stanoví pouze dvě výjimky: první výjimka se týká stávajících objektů pro individuální rekreaci a bydlení (ev. stávající objekty jiného využití), u nichž nesmí být zvětšována zastavěná plocha staveb, ani nesmí být zvyšovány; druhá se týká staveb a zařízení sloužící pro zajištění hlavního, přípustného a podmíněně přípustného využití, za podmínky prokázání plnění či zachování zájmů na úseku správy lesa.

Severní hranice plochy V/a3 kopíruje hranici přírodního zázemí v krajině. Dotčené území se tak minimálně částí pozemků parc. č. [redacted] nachází v tzv. přírodním zázemí v krajině, vymezené v grafické části Návrhu ÚPmB „5.0 Principy uspořádání krajiny – schéma 1:25000" tmavě zelenou svislou šrafurou. Vymezení přírodního zázemí v krajině je přitom součástí tzv. principů uspořádání krajiny, sloužících k *„zajištění ochrany hlavních krajinných hodnot."*[18] Území přírodního zázemí v krajině přitom představuje *„území s mimořádnými přírodními, kulturními a krajinotvornými hodnotami, vymezená za účelem ochrany území před nepřiměřeným stavebním rozvojem, který by ohrozil existenci stávajících hodnot. Mimořádnými přírodními, kulturními a krajinotvornými hodnotami se rozumí zejména v dané lokalitě typické prostorové a druhové uspořádání bioty; v případě překryvu nad plochami stavebními pak zejména návaznosti tohoto uspořádání na volnou krajinu (popř. přírodní zázemí v zástavbě) a zastavěné části města, s cílem dosáhnout uměřeného a vhodného přechodu (přechodového území) mezi zástavbou a přírodním zázemím a podpořit pronikání krajinné zeleně do města a propojování se systémem sídelní zeleně."*[19]

Pouze pro úplnost Podatel uvádí, že se Dotčené území nenachází v žádné Rozvojové lokalitě, jak je definuje Návrh ÚPmB, textová část, na str. 21.

3. K jednotlivým námitkám

3.1 Možný zásah do pohody bydlení

Návrh ÚPmB umožňuje v části Dotčeného území, totiž na pozemcích parc. č. [redacted] převážné části pozemku parc. č. [redacted] a části pozemku parc. č. [redacted] vše v k.ú. Bohunice, zařazených do plochy občanské vybavenosti V/a3 umístit na těchto pozemcích stavbu občanské vybavenosti areálové struktury o výšce 6 – 16 m, resp. až 18 m. Návrh ÚPmB tak představuje poměrně zásadní změnu využití uvedené části Dotčeného území, které je podle Platného ÚPmB zařazeno v části odpovídající pozemkům parc. č. [redacted] vše v k.ú. Bohunice v ploše čistého bydlení (BC), na které se již nyní nachází rodinný dům, v části odpovídající pozemkům parc. č [redacted] vše v k.ú. Bohunice, pak v ploše krajinné zeleně všeobecné (KV), ve které není možné umisťovat prakticky žádné stavby.

Změnou zařazení pozemků parc. č. [redacted], převážné části pozemku parc. č. [redacted] a části pozemku parc. č. [redacted] vše v k.ú. Bohunice, **je tak umožněno jednak zredukovat stávající zeleň nacházející se na ploše (KV), jednak umístit na tyto pozemky budovu většího měřítka**, například multifunkční komplex sloužící kromě umístění občanské vybavenosti též bydlení. Umístěním takové stavby, kterou Návrh ÚPmB připouští a její umístění by tak bylo v souladu s Návrhem ÚPmB, by došlo k zásadnímu zhoršení tzv. „pohody bydlení", resp. „kvality prostředí"[20] obyvatel sousedních bytových domů Live Up I a Live Up II (dále jen „pohoda bydlení"). Pohoda bydlení byla definována např. rozsudkem Nejvyššího správního soudu ze dne 2. 2. 2006, č.j. 2 As 44/2005-116, jako: *„souhrn činitelů a vlivů, které přispívají k tomu, aby bydlení bylo zdravé a vhodné pro všechny kategorie uživatelů, resp. aby byla vytvořena vhodná atmosféra klidného bydlení; pohoda bydlení je v tomto pojetí dána zejména kvalitou jednotlivých složek*

[15] Návrh ÚPmB, textová část, s. 42.
[16] Návrh ÚPmB, textová část, s. 44.
[17] Návrh ÚPmB, textová část, s. 62.
[18] Návrh ÚPmB, textová část, s. 42.
[19] Návrh ÚPmB, textová část, s. 42.
[20] Pojem „pohoda bydlení" je obsahově totožný s pojmem „kvalita prostředí", jak potvrdil Nejvyšší správní soud v rozsudcích ze dne 27. 10. 2016, č.j. 2 As 174/2016-20 a ze dne 20. 1. 2020, č.j. 1 As 287/2019-28.

životního prostředí, např. nízkou hladinou hluku (z dopravy, výroby, zábavních podniků, ze stavebních prací aj.), čistotou ovzduší, přiměřeným množstvím zeleně, nízkými emisemi pachů a prachu, osluněním apod.; pro zabezpečení pohody bydlení se pak zkoumá intenzita narušení jednotlivých činitelů a jeho důsledky, tedy objektivně existující souhrn činitelů a vlivů, které se posuzují každý jednotlivě a všechny ve vzájemných souvislostech." Nejvyšší správní soud dále v citovaném rozsudku uvádí, že „*správní orgán při posuzování zda je v konkrétním případě pohoda bydlení zajištěna, nemůže ovšem zcela abstrahovat ani od určitých subjektivních hledisek daných způsobem života osob, kterých se má stavba, jejíž vliv na pohodu bydlení je zkoumán, dotýkat; podmínkou zohlednění těchto subjektivních hledisek ovšem je, že způsob života dotčených osob a jejich z toho plynoucí subjektivní nároky na pohodu bydlení nevybočují v podstatné míře od obecných oprávněně požadovatelných standardů se zohledněním místních zvláštností dané lokality.*" V rozsudku ze dne 31. 7. 2013, č.j. 1 As 33/2013-58 NSS uvádí, že smyslem „pohody bydlení" coby jednoho z nároků, které musí být zohledněny při umisťování staveb, je zachování „*zdravého a vhodného prostředí pro všechny kategorie uživatelů, resp. aby byla vytvořena vhodná atmosféra klidného bydlení bez ohledu na případné zamýšlené stavební či jiné aktivity...právní úprava obsažená ve StavZ má vzniku takového stavu předcházet (konkrétně vlivem uskutečnění a užívání stavby).*" Podatel již nyní podotýká, že ačkoli se v citovaných rozsudcích NSS zabývá pohodou bydlení, resp. kvalitou prostředí, v kontextu konkrétních záměrů umisťovaných v území a požadavků vyhlášky Ministerstva pro místní rozvoj č. 501/2006 Sb., o obecných požadavcích na využívání území, ve znění pozdějších předpisů (dále jen „vyhláška č. 501/2006 Sb."), neznamená to, že by nebylo možné namítat zásah do pohody bydlení už v souvislosti s Návrhem ÚPmB, neboť právní předpisy zohledňují pohodu bydlení už při vymezování ploch v rámci územních plánů (srov. § 4, 5 a 8 vyhlášky č. 501/2006 Sb.).

Z dosud uvedeného podle názoru Podatele plyne, že **pojem „pohoda bydlení" zahrnuje celou řadu činitelů, mezi které lze zařadit též případné stínění (úbytek oslunění) umístěnou stavbou a také zhoršení výhledu z bytu Podatele**, jak plyne z rozsudku Nejvyššího správního soudu ze dne 1. 11. 2012, č.j. 8 As 27/2012-113, podle něhož: „*Mezi jednotlivé činitele ovlivňující pohodu bydlení (kvalitu prostředí) náleží také podstatné snížení odstupové vzdálenosti mezi budovami...omezení výhledu...protože i tyto složky se na pohodě bydlení podílejí.*" V uvedeném rozsudku pak NSS mezi činitele ovlivňující pohodu bydlení zařadil také: „*podstatné snížení odstupové vzdálenosti mezi budovami, úbytek oblohové složky, omezení výhledu, a tedy i míra oslunění a osvětlení bytu, a narušení soukromí, protože i tyto složky se na pohodě bydlení podílejí.*" **Podatel proto přikládá k této námitce fotodokumentaci, ze které je zřejmé, jaký vliv by umístění stavby vysoké 16 m** (přičemž není vyloučeno ani umístění stavby vysoké až 18 m) **na části Dotčeného území zařazeného do plochy V/a3 mělo z hlediska výhledu do krajiny** (a samozřejmě i z hlediska úbytku oslunění, oblohové složky a možného narušení soukromí) ve **směru od bytových domů Live Up I a Live Up II ke stávajícímu rodinnému domu** (tj. výhled východním směrem, viz přiložená fotodokumentace, první dvě fotografie).

Zásah do pohody bydlení pak Podatel dále spatřuje ve snížení množství zeleně v Dotčeném území, ve zvýšení hlukové a prachové zátěže v důsledku zvýšení dopravy v Dotčeném území za účelem zajištění dopravní obslužnosti nové výstavby přičemž v tomto ohledu poukazuje na rozsudek NSS ze dne 16. 11. 2007, č.j. 5 As 33/2007-68, z něhož vyplývá, že narušení pohody bydlení může být způsobeno obtěžováním hlukem a dalšími imisemi, např. zvýšeným pohybem osob, případně při poskytování služeb odpovídajících veřejné občanské vybavenosti. Ostatně i z rozsudku NSS ze dne 31. 5. 2011, č.j. 2 As 34/2010-99 vyplývá, že z hlediska posouzení pohody bydlení je třeba vzít v potaz i samotný provoz stavby a zařízení v ní umístěných, tj. provozní externality, neboť i ty jsou určující pro zhodnocení, zda je zachována pohoda bydlení.

Podatel dále zdůrazňuje, že **podmínkou narušení pohody bydlení není porušení právních předpisů** týkajících se umístění budovy nebo jejího provozu, což potvrdil NSS v rozsudcích ze dne 4. 3. 2009, č.j. 6 As 38/2008-123, a ze dne 10. 5. 2010, č.j. 2 As 6/2010-164. Institut pohody bydlení se uplatní i tam, kde nejsou žádné veřejnoprávní regulativy stanoveny (viz rozsudek NSS ze dne 20. 12. 2012, č.j. 1 As 139/2012-40).

Konečným důsledkem snížené pohody bydlení v bytových domech Live Up I a Live Up II pak bude snížení atraktivnosti dané lokality a pokles tržní ceny jednotlivých bytů, tedy i bytu Podatele. V tom spatřuje Podatel zásah do svých práv, který je oprávněn namítat vůči Návrhu ÚPmB.

Podatel zdůrazňuje, **že negativní důsledky umístění stavby vysoké 16 m na výše uvedených pozemcích** parc. č. [redacted] převážné části pozemku parc. č. [redacted] a části pozemku parc. č. [redacted] vše v k.ú. Bohunice, přitom **nelze odmítnout jako čistě hypotetické anebo předčasné, neboť umístění takové stavby umožňuje Návrh ÚPmB** (zatímco Platný ÚPmB umístění takové stavby neumožňuje). Soulad umístění záměru s platným a účinným územním

plánem je přitom nezbytnou podmínkou k umístění a následné realizaci takového záměru (tedy budovy vysoké 16 m), jak plyne z § 90 odst. 1 písm. a) StavZ, podle něhož posuzuje stavební úřad, zda je záměr žadatele v souladu s požadavky StavZ a prováděcích právních předpisů, zejména s obecnými požadavky na využívání území (§ 2 odst. 2 písm. e) StavZ), tedy i zda je záměr v souladu s územním plánem. Podatel proto uplatněním této námitky usiluje o to, aby bylo vymezení ploch v Dotčeném území v Návrhu ÚPmB změněno tak, aby reflektovalo požadavky Podatele na pohodu bydlení, tj. aby Podatel nebyl nucen v budoucnu tytéž námitky uplatňovat v územním řízení o umístění takové budovy.

Podatel proto navrhuje, aby došlo ke změně Návrhu ÚPmB tak, aby pozemky parc. č. [redacted] vše v k.ú. Bohunice, které jsou nyní součástí plochy V/a3, **byly zařazeny do samostatné plochy bydlení B/v1**, která by umožňovala umístit na těchto pozemcích stavby pro bydlení volné struktury s výškovou úrovní 3-7 m, tedy s výškovou úrovní, která by zasahovala do pohody bydlení Podatele jen minimálně. **Zbylé pozemky tvořící Dotčené území** (tj. **pozemky parc. č. [redacted] vše v k.ú. Bohunice) by měly být zařazeny do stabilizované plochy lesní (L)**, což by lépe odpovídalo jejich stávajícímu zařazení v rámci Platného ÚPmB.

Vymezení této plochy pro bydlení B/v1 by bylo v souladu s § 3 odst. 1 vyhlášky č. 501/2006 Sb. (samotná rozloha takové plochy má zhruba 6421 m^2, plocha zohledňuje požadavky na kvalitu bydlení). Vymezení takovéto plochy v Návrhu ÚPmB přitom nevylučuje umístění staveb občanské vybavenosti: stavby a zařízení občanského vybavení je podle Návrhu ÚPmB přípustné[21] kromě ploch veřejné vybavenosti (V) umisťovat také v jiných plochách s rozdílným způsobem využití[22] – konkrétně v plochách bydlení (B), v plochách smíšených obytných (C), kde se dokonce jedná o jeden z hlavních způsobů využití těchto ploch, totiž *„pro občanské vybavení vymezené v plochách označených V a W, přičemž záměry pro maloobchod jsou přípustné s omezením do 1 500 m2 prodejní plochy"*,[23] v plochách komerční vybavenosti (W), kde se jedná o jeden z hlavních způsobů využití, neboť v plochách komerční vybavenosti lze umístit všechny záměry uvedené v hlavním využití pro plochy veřejné vybavenosti (mezi těmito plochami tak v tomto ohledu není rozdíl). Rovněž podle § 4 odst. 2 vyhlášky č. 501/2006 Sb. lze v ploše bydlení umístit další stavby a zařízení, které nesnižují kvalitu prostředí a pohodu bydlení ve vymezené ploše, jsou slučitelné s bydlením a slouží zejména obyvatelům v takto vymezené ploše.

Konečně vymezení takové plochy by umožňovalo realizaci alespoň části záměru srovnatelného např. se záměrem společnosti FINTIME, s.r.o., která již v minulosti požádala zastupitelstvo městské části Brno-Bohunice o vyjádření se k návrhu na pořízení změny Platného ÚPmB ze dne 12. 7. 2017, spočívající ve změně stávajících ploch BC a KV v Dotčeném území na návrhovou plochu BC s indexem podlažní plochy 0,8 a dále ve zrušení stávající veřejné zeleně.

3.2 Nedodržení požadavků kladených na územní plánování, resp. na územní plán

Podle názoru Podatele je nutné v Návrhu ÚPmB, resp. v nastavení regulativů omezujících dosavadní využití území, zohlednit i širší vztahy v území, jak předpokládá § 18 odst. 2 StavZ, podle něhož územní plánování (pod které pořizování územního plánu statutárního města Brna spadá zcela jednoznačně) *„zajišťuje předpoklady pro udržitelný rozvoj území soustavným a komplexním řešením účelného využití a prostorového uspořádání území s cílem dosažení obecně prospěšného souladu veřejných a soukromých zájmů na rozvoji území. Za tím účelem sleduje společenský a hospodářský potenciál rozvoje."* Cílem územního plánování je vzájemná věcná i časová koordinace veřejných zájmů mezi sebou a se soukromými zájmy v řešeném území.[24] Předpokládá se tedy komplexní posuzování uspořádání území, což dále rozvíjí § 19 odst. 1 StavZ, když řadí mezi úkoly územního plánování také stanovení koncepce rozvoje území, včetně urbanistické koncepce s ohledem na hodnoty a podmínky území (§ 19 odst. 1 písm. b) StavZ), stanovení urbanistických, architektonických a estetických požadavků na využívání a prostorové uspořádání území a na jeho změny, zejména na umístění, uspořádání a řešení staveb a veřejných prostranství (§ 19 odst. 1 písm. d) StavZ), stanovení podmínek pro provedení změn v území, zejména pak pro umístění a uspořádání staveb s ohledem na stávající charakter a hodnoty území a na využitelnost navazujícího území (§ 19 odst. 1 písm. e) StavZ), a uplatňování poznatků zejména z oborů architektury, urbanismu, územního plánování a ekologie a památkové péče (§ 19 odst. 1 písm. o) StavZ). Tomu odpovídá § 43 odst. 1 StavZ, vymezující obsah územního plánu, a příloha č. 7 vyhlášky č.

---

[21] Jedná se o tzv. přípustné využití, vymezené v Návrhu ÚPmB, textové části, na str. 54: *„využití pro účel odlišný, než je hlavní využití, který však není s hlavním využitím v rozporu; umožňuje činnosti, stavby a zařízení, které budou s hlavním způsobem využití související, doplňující nebo podmiňující."*
[22] Návrh ÚPmB, textová část, s. 40.
[23] Návrh ÚPmB, textová část, s. 56.
[24] Machačková, J. a kol. Stavební zákon. Komentář. 3. vydání. Praha: C. H. Beck, 2018, s. 80.

500/2006 Sb., o územně analytických podkladech, územně plánovací dokumentaci a způsobu evidence územně plánovací činnosti, ve znění pozdějších předpisů, která obsah územního plánu dále konkretizuje.

Návrh ÚPmB stanoví jako svůj hlavní cíl *„dosažení vyváženosti a flexibility všech jevů a prvků, které jsou pro tvorbu územního plánu určující. Základní koncepce rozvoje území města vychází z aktuálních koncepčních a strategických dokumentů města Brna."* [25] Návrh ÚPmB má dále mimo jiné sledovat *„rovnováhu mezi zastavěným územím a jeho rozvojovým potenciálem a výjimečným přírodním zázemím města a jeho ochranou...Přírodní zázemí je základní podmínkou pro udržení ekologické stability města a je chráněno především vymezením přírodního zázemí v krajině, přírodního zázemí v zástavbě a ochranou os propojení přírodního zázemí."*[26] Dále Návrh ÚPmB *„chrání a rozvíjí urbanistické a přírodní hodnoty města."*[27] Uvedené cíle se pak mají odrážet v urbanistických hodnotách a architektonickém pojetí.

3.2.1 Urbanistické požadavky

Co se týká urbanistické koncepce, ta je *„...stanovena pro město jako celek a stanovuje požadavky jak na zastavitelné plochy, tak na plochy přestaveb a změn v krajině a na stabilizovaná území, zejména prostřednictvím funkčních a prostorových regulativů."*[28] Mezi základní principy urbanistické koncepce statutárního města Brna patří mimo jiné *„preference intenzifikace a transformace přestavbových území zejména v širším centrum Brna před zastavěním volných ploch."* Pojem „přestavbové území" není v Návrhu ÚPmB definován, lze však dovodit, že by se mělo jednat o plochy přestavby, přičemž plochy přestavby jsou zahrnuty do tzv. rozvojových lokalit (tedy ucelených, graficky vymezených částí území města Brna, která jsou územním plánem určená k přestavbě nebo zástavbě a která jsou vymezena v grafické části Návrhu ÚPmB 1.0 Výkresu základního členění).[29] **Dotčené území však není „přestavbovým územím", není rozvojovou lokalitou, a to navzdory faktu, že vymezení plochy veřejné vybavenosti V/a3** na pozemcích parc. č. [redacted] převážné části pozemku parc. č. [redacted] a části pozemku parc. č. [redacted], vše v k.ú. Bohunice, **znamená podstatnou změnu využití těchto pozemků ve srovnání s Platným ÚPmB** (viz výše), totiž **intenzifikaci využití těchto pozemků ve srovnání se stávajícím využitím**, a **Návrh ÚPmB by tak** podle názoru Podatele **měl tuto část Dotčeného území vymezit jako samostatnou rozvojovou lokalitu** podobně, jako je vymezena nejbližší rozvojová lokalita „Be-7 Netroufalky". To by s sebou neslo nutnost podrobněji vymezit uvedenou část Dotčeného území jako přestavbovou lokalitu v „kartách lokalit" a odůvodnit navrženou změnu využití odpovídající části Dotčeného území, což **by bylo v souladu jednak s § 43 odst. 1 StavZ**, podle něhož: *„územní plán...vymezí zastavěné území, plochy a koridory, zejména zastavitelné plochy, plochy změn v krajině a plochy vymezené ke změně stávající zástavby, k obnově nebo opětovnému využití znehodnoceného území (dále jen „plocha přestavby"), pro veřejně prospěšné stavby, pro veřejně prospěšná opatření a pro územní rezervy a stanoví podmínky pro využití těchto ploch a koridorů."*, jednak se základním principem urbanistické koncepce dle Návrhu ÚPmB.

Zásady urbanistické kompozice jsou podrobněji popsány v odůvodnění Návrhu ÚPmB, podle kterého je třeba respektovat zásady urbanistické kompozice, zejména: ***„Posilovat záměry směřující k žádoucí výškové hladině v území, její případné gradaci*** *(chápané jako zesilování, nebo zeslabování určitého účinku),* ***kontrastu*** *(zejména na žádoucích rozhraních)* ***a umisťování lokálních dominant****. Prostorové uspořádání města v jeho krajinném rámci je utvářeno na základě principů, které je třeba dodržovat a posilovat, popř. prověřit podrobnější územně plánovací dokumentací."*[30] Dále je uvedena zásada: ***„Usilovat o dodržování dlouhodobě založených kompozičních principů, jakými jsou*** *pohledy na významné dominanty,* ***průhledy územím, komponované pohledy****, urbanistické osy, pohledové osy, vyhlídkové body a stanoviště, cílové pohledy (tzv. point de vue), veduta města, panorama města apod."*[31] Konečně je zmíněna též zásada: *„Respektovat obecné principy tvorby městské krajiny jakými jsou měřítko a proporce, přiměřenost, rytmus, symetrie a asymetrie a další."*[32]

Podle těchto zásad urbanistické kompozice by mělo být Dotčené území zařazeno do takových ploch, resp. být podřazeno takovým regulativům v Návrhu ÚPmB, které by umožnily dosáhnout jednak žádoucí gradace v podobě zeslabování účinku stávajících několikapatrových staveb v okolí Dotčeného území – bytových domů Live Up I a II a ubytovny zdravotních sester – na okolní plochy zeleně, **jednak by umožnily zachovat stávající průhled**

---

[25] Návrh ÚPmB, textová část, s. 17.
[26] Návrh ÚPmB, textová část, s. 17.
[27] Návrh ÚPmB, textová část, s. 17.
[28] Návrh ÚPmB, textová část, str. 19.
[29] Návrh ÚPmB, textová část, str. 13.
[30] Odůvodnění textové části Návrhu ÚPmB, str. 147.
[31] Odůvodnění textové části Návrhu ÚPmB, str. 147.
[32] Odůvodnění textové části Návrhu ÚPmB, str. 147.

územím, totiž průhled z bytových domů Live Up I a II směrem k hradu Špilberk a ke Žlutému kopci, kde je viditelná veduta města (viz přiložená fotodokumentace). Takové zařazení Dotčeného území by tudíž bylo v souladu s obsahem Návrhu ÚPmB, podle nehož: *„**Z hlediska urbanistické kompozice jsou důležité pohledově významné plochy**, které chrání území pohledově exponovaná především ve směru z města do volné krajiny a významným způsobem se podílí na celkovém obrazu města...**ÚPmB dále specificky chrání pohledy na vedutu města a pohledově významná území**, která jsou mimořádně hodnotná vzhledem k celkovému obrazu města a krajinnému rázu městské krajiny."* [33] Tomu pak odpovídá odůvodnění Návrhu ÚPmB, když uvádí, že: *„Ve městě Brně se nachází řada území s vysokou hodnotou urbanistického prostředí. Tato území je nutné chránit proti zásahům znehodnocujícím podstatu jejich urbanistické kvality zejména ve smyslu charakteru a uspořádání jejich veřejných prostranství a podstaty jejich výškového uspořádání...**Prostorový obraz území města určeného k zástavbě je charakterizován zejména těmito prvky**: urbanizačním jádrem města na vyvýšeninách ležících na rozhraní dvou rozdílných krajinných typů; **výrazným motivem brněnské veduty, tj. společným působení přírodních vrchů a stavebních dominant Petrova a Špilberku a Žlutého kopce**; radiálně okružním komunikačním systémem a na jeho skeletu vzniklé stavební struktuře; kompaktním způsobem zástavby kolem historického jádra města; svébytnou identitou městských subcenter; pronikáním výběžků vysočin ze severu a západu hluboko do území města. **Ochranu těchto prvků je nutné zajistit zejména při posuzování přípustnosti výškových staveb v území určeném k zástavbě**."*[34] Ačkoli navržená plocha V/a3 neumožňuje na části Dotčeného území umístit výškové stavby (tj. stavby vysoké alespoň 40 m),[35] z odůvodnění Návrhu ÚPmB vyplývá, že ochranu uvedených prvků charakterizujících prostorový obraz města Brna je nutné zajistit i při posuzování jiných než výškových staveb (viz slovo „zejména"), tedy i při posuzování možného umístění staveb vysokých „pouze" 6 – 16 m, zasahujících do horizontu např. při pohledu z hradu Špilberk nebo ze Žlutého kopce směrem k areálu bohunického kampusu. Návrh ÚPmB totiž nechrání pouze pohledy na vedutu města, ale i pohledy opačným směrem. Dotčené území se přitom nachází těsně za hranicí pohledově významného území (viz výkres „5.0 Principy uspořádání krajiny – schéma 1:25000") a nelze vyloučit, že by nevhodně umístěná zástavba na horizontu mohla tyto pohledy směrem z města narušit. Podatel v této souvislosti poukazuje na fakt, že část Dotčeného území zahrnutého v Návrhu ÚPmB do plochy V/a3 se nachází ve výšce 265-275 m.n.m., přičemž okolní terén směrem k hradu Špilberk a ke Žlutému kopci je nižší (klesá z 265 m.n.m. až na 205 m.n.m.) a ani okolní kopce takovému pohledu z centra města nebrání (viz turistické mapa se zakreslením vrstevnic a přiložená fotodokumentace).

3.2.2 Navržená struktura zástavby

Urbanistická koncepce předpokládá ovlivnění prostorového uspořádání města Brna. **Uspořádání struktury města je v Návrhu ÚPmB stanoveno prostřednictvím dvou regulativů: specifikace struktury zástavby a specifikace výškové úrovně zástavby.**[36] *„Cílem specifikace prostorového uspořádání zástavby základních ploch je dosáhnout kvalitního zapojení zástavby do stavební struktury města a ochrana přírodních a krajinných hodnot města. Struktura je určena vždy v souladu s koncepční zásadou vyváženého města, s polycentrickou strukturou, intenzivně využívajícího zejména svá centrální území."*[37] Dále platí, že specifikace ve stabilizovaných plochách (tedy i v plochách, ve kterých je zařazeno Dotčené území): *„**slouží zejména pro popis struktury jako takové a je vodítkem při přiměřené intenzifikaci území v procesech přestaveb, nástaveb a dostaveb objektu a proluk v základní ploše**. Dalším důvodem pro specifikaci stabilizovaných území je popis charakteristické struktury širšího celku, který je možné využít zejména u navazujících návrhových ploch pro definování vhodného řešení sousedících rozhraní, doplnění struktury popř. pro řešení kompozičních a dalších principů (výšková gradace...) apod."* Podle odůvodnění Návrhu ÚPmB je účelem stanovení urbánní struktury *„vytvoření struktury zástavby města odpovídající danému místu, harmonicky zapojené do přírodního a krajinného prostředí, a vytvoření kvalitní a hierarchizované struktury veřejných a soukromých prostranství umožňující jak obsluhu území, tak pobyt a rekreaci."*[38] **Vymezení typu struktury zástavby v Návrhu ÚPmB tedy není samoúčelné, ale má** (spolu s typem plochy a se specifikací výškové úrovně zástavby) **podstatný vliv na to, jaké stavby budou ve stabilizované ploše umístěny, a to s ohledem na vytvoření zástavby odpovídající danému místu ve výše uvedeném smyslu.**

Část Dotčeného území, zařazená do plochy veřejné vybavenosti V/a3, předpokládá umístění areálové zástavby (a). Ta je vymezena v Návrhu ÚPmB jako *„urbánní struktura zástavby oplocených nebo veřejně přístupných areálů nebo jejich kombinací. Je stanovena zejména v plochách výroby, sportu, veřejné a komerční vybavenosti."*[39] Odůvodnění Návrhu

---

[33] Návrh ÚPmB, textová část, str. 19.
[34] Odůvodnění textové části Návrhu ÚPmB, str. 154.
[35] Odůvodnění textové části Návrhu ÚPmB, str. 155.
[36] Viz Odůvodnění textové části Návrhu ÚPmB, str. 157.
[37] Odůvodnění textové části Návrhu ÚPmB, str. 158.
[38] Odůvodnění textové části Návrhu ÚPmB, str. 158.
[39] Návrh ÚPmB, textová část, str. 64.

ÚPmB uvádí příklady areálové zástavby (Český technologický park, areál VUT v Brně, areál brněnského výstaviště), přičemž je výslovně zmíněno území mezi ulicemi Jihlavská, Kamenice a Netroufalky, složené z několika areálů. Podle odůvodnění Návrhu ÚPmB je areálová zástavba vymezena zejména (ale ne výhradně) v plochách veřejné a komerční vybavenosti a v plochách výroby, přičemž *„rozdíl mezi volnou a areálovou strukturou je v některých případech poměrně malý a vyhodnocení struktury záleží na širších územních souvislostech a vyhodnocení žádoucího cílového stavu v území."*[40] Naproti tomu struktura volné zástavby je vymezena jako *„urbánní struktura, která zahrnuje převážně modernistickou sídlištní zástavbu a dostavbu v kompaktní zástavbě. Je tvořena zejména kombinací solitérních, převážně rezidenčních budov a objektů občanské vybavenosti. Volná prostranství mezi budovami jsou zpravidla veřejně přístupná s vysokým podílem vegetace. Volná zástavba je stanovena zejména v plochách bydlení, smíšených obytných, veřejné a komerční vybavenosti zpravidla mimo kompaktní území města."*[41] Z odůvodnění Návrhu ÚPmB pak plyne, že struktura volné zástavby je tvořena samostatně stojícími objekty různých kategorií (bodové, věžové, deskové, terasové apod.), různého měřítka (výslovně jsou zmíněny bytové nízkopodlažní domy bodového typu, deskové vysokopodlažní domy, věžové domy apod.), volnou strukturou pak může být i plocha, kterou téměř zaplňuje jedna budova a vyhodnocení struktury vychází z celkového kontextu zástavby.[42] A právě o tento kontext jde, přičemž Podatel má za to, že je vymezen nesprávně, přičemž důsledkem je zařazení části Dotčeného území do plochy umožňující areálovou, nikoli volnou zástavbu.

Pozemky parc. č. [redacted] převážná část pozemku parc. č. [redacted] a část pozemku parc. č. [redacted] vše v k.ú. Bohunice, jsou zařazeny do stabilizované plochy veřejné vybavenosti V/a3, Návrh ÚPmB tedy umožňuje zastavění této plochy areálovou zástavbou, ačkoli se v současnosti na těchto pozemcích nachází volně stojící stavba rodinného domu, tedy stavba určená toliko k bydlení, nikoli k zajištění veřejné vybavenosti. Do stejné plochy veřejné vybavenosti je dále zahrnuta areálová zástavba veřejné vybavenosti, ohraničená ulicí Netroufalky a Studentská (v tomto obdélníku se mimo jiné nachází ubytovna zdravotních sester a Campea Aparthotel) a konečně jsou do stejné plochy veřejné vybavenosti zahrnuty též oba volně stojící bytové domy Live Up I a Live Up II s přilehlými pozemky, které jsou z hlediska vymezení volné a areálové zástavby v Návrhu ÚPmB (a jeho odůvodnění) volnou zástavbou určenou pro bydlení, nikoli areálovou zástavbou veřejné vybavenosti (bytové domy Live Up I a II a přilehlé pozemky netvoří samostatný areál, ani nejsou součástí sousedních areálů). **Jedná se tak v zásadě o tři dílčí plochy, pro které je charakteristická odlišná zástavba i její struktura, avšak Návrh ÚPmB stávající charakter zástavby v rozporu s § 19 odst. 1 písm. a) a b) StavZ a v rozporu s § 3 odst. 2 až 4 vyhlášky č. 501/2006 Sb.[43] nijak nezohledňuje a vše podřazuje pod jednu plochu veřejné vybavenosti, u které připouští zastavění areálovou zástavbou**, přičemž zvolené struktuře zástavby odpovídá i navržený regulativ výšky budov.[44] Podatel má za to, že Návrh ÚPmB má v maximální možné míře reflektovat stávající charakter zástavby ve stabilizovaných plochách. **Podatel netvrdí, že by Návrh ÚPmB nemohl stanovit jinou koncepci rozvoje uvedené plochy veřejné vybavenosti, avšak v takovém případě by měla být prověřena a odůvodněna potřeba změn v daném území dle § 19 odst. 1 písm. c) StavZ a uvedená plocha by měla být namísto stabilizované plochy vymezena jako plocha změn**, tedy tak, jak to předpokládá § 19 odst. 1 písm. e) StavZ, který výslovně uvádí, že úkolem územního plánování je *„stanovovat podmínky pro provedení změn v území, zejména pak pro umístění a uspořádání staveb s ohledem na stávající charakter a hodnoty území a na využitelnost navazujícího území."* Podatel navíc poukazuje na další úkol územního plánování, uvedený v § 19 odst. 1 písm. o) StavZ, totiž na povinnost uplatňovat při tvorbě územního plánu (tedy i Návrhu ÚPmB) poznatky zejména z oborů architektury, urbanismu, územního plánování a ekologie a památkové péče.

3.2.3 Navržení výškové úrovně zástavby

Kromě již zmíněné struktury zástavby je relevantní též její výškové uspořádání. Podle Návrhu ÚPmB: *„Výškové uspořádání zástavby společně s morfologií terénu vytváří charakteristický obraz města a umožňuje v něm orientaci. ÚPmB stanovuje výškovou kompozici, která je určena k ochraně území a určuje omezení pro výškové řešení staveb."*[45] **Při stanovení regulativu výšky staveb ve vymezených plochách platí v zásadě tytéž úkoly územního plánování,**

---

[40] Odůvodnění textové části Návrhu ÚPmB, str. 167.
[41] Návrh ÚPmB, textová část, s. 64.
[42] Viz Odůvodnění textové části Návrhu ÚPmB, str. 163.
[43] Podle § 3 odst. 1 vyhlášky č. 501/2006 Sb. se k naplňování cílů a úkolů územního plánování (a s ohledem na rozdílné nároky na prostředí) území člení územním plánem na jednotlivé plochy. Plochy se podle § 3 odst. 2 téže vyhlášky vymezují buď podle stávajícího nebo požadovaného způsobu využití (dále jen jako „plochy s rozdílným způsobem využití"), anebo podle významu, kdy se rozlišují plochy zastavitelné, plochy územních rezerv, plochy ke změně stávající zástavby, plochy k obnově nebo opětovnému využití znehodnoceného území a plochy rekonstrukčních a rekultivačních zásahů do území. Plochy s rozdílným způsobem využití se podle § 3 odst. 3 a 4 téže vyhlášky vymezují s ohledem na specifické podmínky a charakter území a lze je dále podrobněji členit.
[44] Návrh ÚPmB stejným způsobem vymezuje výšku rezidenční zástavby, kterou výslovně předpokládá jako nízkopodlažní, čemuž odpovídají zvolené regulativy výškové hladiny 1 a 2.
[45] Návrh ÚPmB, textová část, s. 19.

jaké se uplatní v případě vymezení struktury zástavby v těchto plochách. Návrh ÚPmB musí i v případě stanovení regulativu výšky zástavby vyjít ze stávajícího stavu a odůvodnit případnou změnu, jakou je např. stanovení regulativu výšky zástavby úrovně „3", umožňující v části Dotčeného území, tvořeného pozemky parc. č. [redacted] převážnou částí pozemku parc. č. [redacted] a částí pozemku parc. č. [redacted], vše v k.ú. Bohunice, umístit budovy vysoké 6 – 16 m, případně až o 2 m vyšší, ačkoli výška rodinného domu, který se zde nachází, nepřesahuje 6 m a je tedy dostačující stanovení úrovně „1", určená pro stavby vysoké 3 – 7 m. Podatel s odkazem na výše uvedené konstatuje, že Návrh ÚPmB při stanovení výškové úrovně zástavby v Dotčeném území nereflektoval požadavky § 19 StavZ a § 3 vyhlášky č. 501/2006 Sb.

3.2.4 Vymezení přírodního zázemí v krajině a ochrana zeleně

Součástí urbanistické koncepce je také vymezení volného území, a to z důvodů: *„zachování a rozvoje přírodních hodnot je prostorově specifikováno přírodním zázemím města, které je chráněno před nepřiměřeným stavebním rozvojem a je vymezeno jak v nezastavěném území, tak v území zastavěném. Člení se přitom na přírodní zázemí v krajině..."*[46]. Dotčené území se přitom, jak již bylo uvedeno výše, minimálně svou severní částí nachází v tzv. přírodním zázemí v krajině (vymezeném jako stabilizovaná plocha krajinné zeleně všeobecné, v Návrhu ÚPmB již vymezeném jako plocha lesní), a mělo by tak být chráněno. **Ačkoli přírodní zázemí v krajině v Dotčeném území negativně dotčeno Návrhem ÚPmB není, dochází v dotčeném území k redukci zeleně v rozporu s deklarovanými cíli územního plánu**, kterým je: *„v případě překryvu* (území přírodního zázemí v krajině – pozn. Podatel) *nad plochami stavebními pak zejména návaznosti tohoto uspořádání na volnou krajinu (popř. přírodní zázemí v zástavbě) a zastavěné části města, s cílem dosáhnout uměřeného a vhodného přechodu (přechodového území) mezi zástavbou a přírodním zázemím a podpořit pronikání krajinné zeleně do města a propojování se systémem sídelní zeleně."*[47] Tento „uměřený a vhodný přechod" byl ve stávajícím Platném ÚPmB zajištěn v Dotčeném území vymezením ploch krajinné zeleně všeobecné. Návrh ÚPmB však vymezením plochy V/a3 v Dotčeném území část plochy krajinné zeleně bez náhrady ruší a namísto „uměřeného a vhodného přechodu" mezi zelení v přírodním zázemí v ploše lesní (L) a zelení v navazující ploše V/a3 mimo přírodní zázemí vytváří ostrý kontrast a nadto dále redukuje zeleň, které je v okolní téměř ryze areálové zástavby nedostatek.[48] Podatel zdůrazňuje, že plochy veřejné vybavenosti (V) na rozdíl např. od ploch bydlení (B) nemají ani stanoveno minimální zastoupení zeleně na terénu. Návrh ÚPmB tak v tomto ohledu nerespektuje vlastní deklarované cíle ani charakter a hodnoty Dotčeného území a okolního území, a to přesto, že Návrh ÚPmB údajně klade: *„zásadní důraz na strukturu a funkční uspořádání města a krajiny. Zachování, respektive posílení struktury a obrazu města zajišťuje územní plán prostřednictvím...**Důrazu na kompaktnost města vedoucí k posílení významu a kvality veřejných prostranství. Kompaktnost a intenzita využití území zvyšuje nároky na veřejná prostranství, jejich čitelnou hierarchii**, na prostupnost území, **dostupnosti všech žádoucích funkcí** (mimo jiné **dostupnost pobytových zelených ploch** pro každodenní relaxaci a rekreaci), obdobné platí pro uspořádání a **kvalitu ploch s vegetací. Důrazu na urbanistickou strukturu související s celkovým prostorovým uspořádáním města** (území určeného k zástavbě) a koncepci uspořádání krajiny."*[49]

3.2.5 Návrh Podatele umožňující dosáhnout urbanistických požadavků

Naopak v souladu s deklarovanými cíli Návrhu ÚPmB (a rovněž v souladu s § 19 StavZ a § 3 vyhlášky č. 501/2006 Sb.) by bylo vymezení tří stabilizovaných ploch v Návrhu ÚPmB namísto stávající jediné plochy V/a3, přičemž jedna stabilizovaná plocha veřejné vybavenosti V/a3 by zahrnovala stávající areálovou zástavbu ohraničenou ulicí Netroufalky a Studentská, jak je popsána výše, druhá stabilizovaná plocha bydlení B/v3 by pak zahrnovala stávající obytné domy Live Up I a II s přilehlými pozemky a konečně třetí stabilizovaná plocha bydlení B/v1 by zahrnovala pozemky parc. č. [redacted] a převážnou část pozemku parc. č. [redacted] vše v k.ú. Bohunice. Zbývající část Dotčeného území (včetně celého pozemku parc. č. [redacted] v k.ú. Bohunice) by byla i nadále zahrnuta do stabilizované plochy lesní (L). **Toto podatelem navrhované vymezení ploch je také v souladu s rozlišením struktury volné a areálové zástavby a respektuje jednak stávající zástavbu na vymezených plochách** (včetně její výšky), **jednak okolní zástavbu a okolní plochy.** Navíc takové vymezení ploch nebrání ani umístění veřejné vybavenosti – ta může být umístěna nejen v plochách veřejné vybavenosti (V), ale též v plochách bydlení (B) – jakkoli se Podatel domnívá, že je v okolí Dotčeného území dostatek ploch s budovami sloužícími veřejné vybavenosti, primárně v návaznosti na areál kampusu Masarykovy univerzity. Vymezení ploch pro bydlení (B) navíc podle Návrhu ÚPmB vyžaduje zachování minimálně 30% zeleně na terénu (ev. adekvátní kompenzace zeleně na terénu), zatímco v plochách veřejné

---

[46] Odůvodnění textové části Návrhu ÚPmB, str. 157.
[47] Návrh ÚPmB, textová část, s. 42.
[48] Viz areál Fakultní nemocnice Bohunice, areál Masarykovy univerzity a obchodního centra Campus Square, areál obchodního centra Kaufland a kompaktní zástavba vazební věznice.
[49] Odůvodnění textové části Návrhu ÚPmB, str. 149.

vybavenosti není zachování zeleně na terénu vůbec vyžadováno. Dopad na stávající zeleň na terénu by tak byl Podatelem navrženým vymezením nižší, než stávající Návrh ÚPmB, podle něhož má dojít v Dotčeném území i k redukci stávajících ploch krajinné zeleně všeobecné.

3.3 Nedostatečné odůvodnění navržené změny využití Pozemků

Podatel poukazuje na rozsudek Krajského soudu v Praze ze dne 24. 4. 2018, č.j. 50 A 17/2017-63, který se týkal návrhu nového územního plánu obce Byšice, který změnil konkrétní zastavitelné území na nezastavitelné, což mělo dopad na stavební záměr žalobce, který nabyl v daném území pozemky za účelem výstavby rodinných domů se zahradami, kterou předchozí platný a účinný územní plán obce Byšice umožňoval, přičemž žalobce již požádal o vydání územního rozhodnutí. Než však bylo vydáno územní rozhodnutí, došlo k vydání nového územního plánu obce, který již výstavbu rodinných domů v daném území neumožňoval. Žalobce proti takovému postupu namítal mimo jiné **porušení zásady legitimního očekávání, porušení principu kontinuity územního plánování** a neproporcionalitu omezení jeho vlastnických práv. **Krajský soud dospěl k závěru, že postup obce Byšice vykazoval znaky svévole, neboť obec Byšice neodůvodnila faktickou změnu v novém územním plánu závažným důvodem – změny nebyly opřeny o významný veřejný zájem, změny nebyly vyvolány ani významnou změnou okolností relevantních pro územní plánování** (např. prokázání nezastavitelnosti lokality). Krajský soud nepřisvědčil žádnému z důvodů, které uváděla obec Byšice, včetně faktu, že se území nachází v blízkosti nemovité kulturní památky (zámku Byšice), neboť pozemky žalobce nebyly předmětem památkové ochrany v žádné z jejích forem.

Krajský soud poukázal mimo jiné na § 18 odst. 2 StavZ, podle něhož **územní plánování zajišťuje předpoklady pro udržitelný rozvoj území soustavným a komplexním řešením účelného využití a prostorového uspořádání území s cílem dosažení obecně prospěšného souladu veřejných a soukromých zájmů na rozvoji území**. Za tím účelem sleduje společenský a hospodářský potenciál rozvoje. Přitom je třeba, aby **obec Byšice brala při tvorbě nového územního plánu v úvahu legitimní zájmy vlastníků dotčených pozemků**, přičemž podle citovaného ustanovení StavZ má být dosaženo rovnováhy mezi veřejnými a soukromými zájmy, soukromé zájmy neustupují veřejným zájmům.

Krajský soud dále uvedl, že zájem na koncepčním rozvoji lokality není silným veřejným zájmem (takovým je např. zájem na realizaci silničního obchvatu obce, protipovodňové opatření apod.), nýbrž obecným zájmem na harmonickém rozvoji území, což je obecný cíl územního plánování. Pouze proto, že obec Byšice změnila názor na vhodnost a estetickou akceptovatelnost dřívějšího záměru, ho nemůže vypustit z územního plánu bez ohledu na soukromé zájmy (a legitimní očekávání) vlastníka pozemků.

Na základě všech uvedených důvodů pak krajský soud žalobcem napadenou část nového územního plánu obce Byšice zrušil, jeho rozsudek následně potvrdil Nejvyšší správní soud (dále jen „NSS"), a to rozsudkem ze dne 29. 1. 2020, č. j. 9 As 171/2018-50, když zamítl kasační stížnost obce Byšice proti rozsudku krajského soudu. NSS v odst. 56 svého rozsudku ohledně změny využití pozemků žalobce (v důsledku změny územního plánu obce Byšice) uvedl, že: *„je třeba vycházet z toho, že územní plánování je dlouhodobým procesem, který by měl probíhat kontinuálně, tj. nově přijímaná dokumentace by měla navazovat na tu stávající. Neznamená to samozřejmě, že je třeba převzít všechny návrhové plochy; tím by byl vyloučen jakýkoli rozvoj v území. Dotčené osoby nicméně musí mít možnost spolehnout se na určitou stálost územně plánovací dokumentace, respektive kontinuitu jejího vývoje, protože jedině tak ji mohou přizpůsobit své záměry. Je tedy spíše nežádoucí, aby jednou projednané a schválené záměry byly opakovaně znovu posuzovány, přehodnocovány a měněny. Dochází tím k zásahu do legitimního očekávání dotčených osob a k neefektivnímu vynakládání veřejných prostředků...**__Má-li dojít ke změně funkčního určení ploch, pak musí být podložena dostatečně závažnými důvody, opírajícími se buď o relevantní změnu okolností, nebo o to, že původní řešení je věcně nesprávné a vede k závažné kolizi s veřejným zájmem.__"* NSS dále konstatoval, že obec Byšice nemůže ke změně územního plánu přistoupit pouze proto, že změnila svůj názor na zastavitelnost území, a to ani v souvislosti se změnami politické reprezentace obce, neboť *„Územní plán nelze podstatně měnit po každých obecních volbách."*

Podatel se nachází ve srovnatelné situaci se žalobcem v kauze územního plánu obce Byšice, kdy je zasaženo do jeho vlastnického práva a legitimního očekávání, neboť **Návrh ÚPmB zasahuje do jeho vlastnického práva** (snížení hodnoty nemovitosti) **a práv souvisejících** (pohody bydlení), **a to změnou funkčního využití, struktury a výškové hladiny zástavby** v Dotčeném území, totiž vymezením plochy veřejné vybavenosti V/a3 na místě stávajících ploch čistého bydlení (BC) a krajinné zeleně všeobecné (KV). **V Návrhu ÚPmB přitom nejsou uvedeny žádné relevantní důvody odůvodňující takovouto zásadní změnu, dokonce nevyplývá ani z urbanistických, architektonických a estetických požadavků na územní plán**, což Podatel podrobně explikoval výše.

Podatel proto uzavírá, že v případě, že jím podané námitce proti Návrhu ÚPmB nebude vyhověno, obrátí se na místně příslušný soud s návrhem na zrušení odpovídající části Návrhu ÚPmB, přičemž má dle aktuální judikatury správních soudů značnou šanci na úspěch.

Seznam příloh:

Příloha č.1 Fotodokumentace

Příloha č.2 Informativní výpis spoluvlastnických podílů pro pozemek s budovou SVJ LiveUp II č. [redacted] v k.ú. Brno-Bohunice

Příloha č.3 Informativní výpis LV č. [redacted] v k.ú. Bohunice

V Brně dne 25. června 2020

[redacted]

Příloha č.1 – fotodokumentace

Srovnání stávajícího výhledu a výhledu po umístění 16 m vysoké budovy, kterou připouští Návrh ÚPmB





Srovnání stávajícího výhledu a výhledu po umístění 6 m vysoké budovy, kterou připouští Návrh ÚPmB – směr Špilberk





Srovnání stávajícího výhledu a výhledu po umístění 16 m vysoké budovy, kterou připouští Návrh ÚPmB - východ





Informace o pozemku







Způsob ochrany nemovitosti

Název
ochr.pásmo nem.kult.pam.,pam.zóny,rezervace,nem.nár.kult.pam

Seznam BPEJ

Parcela nemá evidované BPEJ.

Omezení vlastnického práva

Typ
Upozornění: Omezení a jiné zápisy vztahující se ke spoluvlastníkům se zobrazují u příslušných jednotek

Jiné zápisy

Typ
Upozornění: Omezení a jiné zápisy vztahující se ke spoluvlastníkům se zobrazují u příslušných jednotek
Vlastnictví jednotek
Vznik společenství vlastníků prokázán

Řízení, v rámci kterých byl k nemovitosti zapsán cenový údaj

Seznam jednotek, ke kterým byl zapsán cenový údaj

Více informací k cenovým údajů naleznete v k aplikaci.

Nemovitost je v územním obvodu, kde státní správu katastru nemovitostí ČR vykonává Katastrální úřad pro Jihomoravský kraj, Katastrální pracoviště Brno-město

Zobrazené údaje mají informativní charakter. Platnost k 23.06.2020 21:00:00.

© 2004 - 2020 Český úřad zeměměřický a katastrální

Seznam nemovitostí na LV







Parcelní číslo
[redacted]

Stavby

Na LV nejsou zapsány žádné stavby.

Jednotky

Na LV nejsou zapsány žádné jednotky.

Práva stavby

Na LV nejsou zapsána žádná práva stavby.

Nemovitost je v územním obvodu, kde státní správu katastru nemovitostí ČR vykonává Katastrální úřad pro Jihomoravský kraj, Katastrální pracoviště Brno-město

Zobrazené údaje mají informativní charakter. Platnost k 23.06.2020 21:00:00.

© 2004 - 2020 Český úřad zeměměřický a katastrální

Verze aplikace 5.6.3 build 0

MMB/0296598/2020
Námitky

MMB/0296598/2020

Námitka

Výrok:

Námitce se nevyhovuje.

Odůvodnění:

Podatel nesouhlasí s vymezením předmětné plochy V/a3, která je částečně vymezena na plochách zeleně a umožňuje zde umístění větší budovy v areálové zástavbě, což je v rozporu s platným ÚPmB, který zde umožňoval pouze čisté bydlení. Podatel navrhuje předmětnou část lokality vymezit jako plochu bydlení B/v1 a zbylé dosud nezastavěné části ponechat jako plochy lesní (L).

V návrhu nového ÚPmB jsou severně od ulice Netroufalky navrženy stabilizované plochy pro veřejnou vybavenost V/a3 a stabilizované plochy lesní. V platném ÚPmB jsou zde navrženy návrhové plochy pro občanskou vybavenost – školství, stabilizovaná plocha bydlení čistého a stabilizovaná i návrhová plocha krajinné zeleně. Dle aktuálního stavu z katastru nemovitostí se však na předmětných pozemcích při ulici Netroufalky nachází bytové domy. Z toho důvodu bude vymezení předmětné lokality upraveno.

Severně od ulice Neroufalky bude vymezena stabilizovaná plocha smíšená obytná C/v3 (tam kde se již nachází zástavba) a plocha změn smíšená obytná C/v3 (tam kde zástavba dosud není). Tato plocha změn se stane součástí rozvojové lokality Be-7 a to společně s plochou veřejné vybavenosti V/v3 (původně vymezenou jako V/x). Jižně od ulice Netroufalky bude původně vymezená plocha V/a3 změněna v západní části na stabilizovanou plochu smíšenou obytnou C/v3 a ve východní části na stabilizovanou plochu veřejné vybavenosti V/v3. Vymezení plochy lesní (L) bude v předmětném území zúženo ve prospěch plochy smíšené obytné C.

Věcná podstata způsobů vypořádání předmětného podání zůstává nadále relevantní, přestože návrh nového územního plánu města Brna prošel přepracováním s ohledem na Pokyny ZMB z roku 2022 a byl uveden do jednotného standardu ÚPD dle stavebního zákona a jeho prováděcích předpisů. Výše uvedené texty je tedy nutno chápat také ve smyslu těchto úprav.

6887

Magistrát města Brna
Odbor územního plánování a rozvoje
Kounicova 67
601 67 Brno
ID DS: a7kbrrn

MAGISTRÁT MĚSTA BRNA
Odbor územního plánování a rozvoje
Došlo dne: 29 -06- 2020
Č.j. MMB: 0296601
Příl.:

Podatel: [redacted]

Dat. nar./IČO: [redacted]

Námitky k Návrhu Územního plánu města Brna

Odbor územního plánování a rozvoje Magistrátu města Brna, jako pořizovatel Územního plánu města Brna (dále jen „**pořizovatel**"), veřejnou vyhláškou ze dne 31. 3. 2020, č.j. MMB/0145586/2020, podle ustanovení § 52 zákona č. 183/2006 Sb., o územním plánování a stavební řádu (stavební zákon) (dále jen „**StavZ**"), oznámil veřejné projednání Návrhu Územního plánu města Brna včetně vyhodnocení vlivu na udržitelný rozvoj území (dále jen „**Návrh ÚPmB**") dne 17. 6. 2020 a současně vyzval k podání písemných námitek a připomínek k návrhu, a to do 7 dnů ode dne konání veřejného projednání, tedy do 24. 6. 2020.
Veřejnou vyhláškou pořizovatele ze dne 21. 5. 2020, č.j. MMB/0202272/2020, byl oznámen nový termín konání veřejného projednání, a to ve dnech 22. a 23. 6. 2020 s tím, že lhůta pro podání písemných námitek a připomínek k návrhu končí dne 30. 6. 2020.

Podatel v souladu s ustanovením § 52 odst. 2 a 3 StavZ tímto ve lhůtě uplatňuje k Návrhu ÚPmB své, níže uvedené, **námitky.**

I.

Vymezení území dotčeného námitkami

Námitky se týkají pozemků parc. č. [redacted] vše v k.ú. Bohunice (dále jen „Dotčené území").

II.

Údaje podle katastru nemovitostí dokladující dotčená práva

Podatel je vlastníkem bytové jednotky č. [redacted] v bytovém domě SVJ LiveUp II č.p. [redacted] v ulici Netroufalky a spoluvlastníkem nemovitosti – bytového domu SVJ LiveUp II č.p. [redacted] v ulici Netroufalky, stojící na pozemku parc. č. [redacted] s podílem ve výš[redacted] na společných částech budovy a podílem na souvisejících pozemků dle listu vlastnictví č. [redacted] v k.ú. Bohunice. Uvedené nemovitosti se nachází v sousedství Dotčeného území.

Podatel jako důkaz svého vlastnického práva připojuje ke svým námitkám příslušný výpis z katastru nemovitostí.

Vymezení dotčeného území a údaje podle katastru nemovitostí se vztahují ke všem dále uvedeným námitkám.

III.
Obsah námitek

Vymezením plochy veřejné vybavenosti V/a3 dle Návrhu ÚPmB na části Dotčeného území, konkrétně na pozemcích parc. č. [redacted] převážné části pozemku parc. č. [redacted] a části pozemku parc. č. [redacted] vše v k.ú. Bohunice, dochází k redukci plochy zeleně na terénu a k možnosti na těchto pozemcích umístit budovu většího měřítka vysokou 6 – 16 m a odpovídající areálové zástavbě, což je výrazná změna oproti platnému územnímu plánu města Brna, které na těchto pozemcích připouští umístění prakticky výhradně stavby pro bydlení. Důsledkem je výrazné snížení hodnoty nemovitosti Podatele zásahem do pohody bydlení v podobě omezení výhledu, úbytku oblohové složky a možného zastínění, jakož i dalšími vlivy způsobenými umístěním a následným provozem budovy či budov odpovídajících areálové zástavbě určené pro veřejnou vybavenost. Vymezení plochy veřejné vybavenosti V/a3 je kromě toho v rozporu s cíli a úkoly územního plánování, jak jsou vymezeny v § 18 a 19 StavZ a § 3 an. vyhlášce č. 501/2006 Sb., a v rozporu s předpokládaným obsahem územního plánu dle § 43 odst. 1 StavZ a prováděcích právních předpisů, konkrétně:

- nejsou respektovány urbanistické ani architektonické či estetické požadavky na využívání a prostorové uspořádání území (Dotčeného území a jeho bezprostředního okolí), včetně požadavků a cílů stanovených samotným Návrhem ÚPmB, což se odráží zejména v navržené struktuře zástavby a výškové úrovně takové zástavby;
- podmínky pro umisťování a uspořádání staveb v Dotčeném území nezohledňují charakter území a jeho hodnoty, včetně přírodního zázemí v krajině;
- nejsou dostatečně uplatněny poznatky z oborů architektury, urbanismu a územního plánování.

Změny využití Dotčeného území nejsou ve srovnání se stávajícím stavem náležitě odůvodněny, nejsou v Návrhu ÚPmB vymezeny jako „plochy změn", ačkoli se jedná o změnu využití stabilizovaného území, a představují zásah do legitimního očekávání Podatele a porušení principu kontinuity územního plánování.

Dle Podatele by v souladu s cíli a úkoly územního plánování, s principem kontinuity územního plánování a s legitimním očekáváním Podatele bylo vymezení stabilizované plochy bydlení B/v1 na části Dotčeného území, tvořeného pozemky parc. č. [redacted] a převážnou částí pozemku parc. č. [redacted] a částí pozemku parc. č. [redacted] vše v k.ú. Bohunice, a ponechání zbylé části Dotčeného území (včetně celého pozemku parc. č. [redacted] k.ú. Bohunice) ve stabilizované ploše lesní (L). **Podatel navrhuje, aby pořizovatel prostorové využití Dotčeného území tímto způsobem upravil.**

IV.
Odůvodnění námitek

1. Stávající stav lokality a možná zástavba dle platného územního plánu statutárního města Brna

Dle platného územního plánu statutárního města Brna, vyhlášeného obecně závaznou vyhláškou statutárního města Brna č. 2/2004 o závazných částech Územního plánu města Brna, ve znění pozdějších předpisů (dále jen „**Platný ÚPmB**") jsou pozemky tvořící Dotčené území regulovány následovně:

- pozemky parc. č. [redacted] vše v k.ú. Bohunice, na kterých se již nyní nachází rodinný dům, jsou zařazeny do stabilizované plochy čistého bydlení (BC), ve které je podíl hrubé podlažní plochy (dále jen „HPP") bydlení větší než 80%. V této ploše je přípustné umístění staveb pro bydlení (včetně domů s pečovatelskou službou) a jako jejich součást (tj. 80% HPP objektu musí sloužit bydlení) je možné umístění též obchodů a nerušících provozoven služeb sloužících denním potřebám obyvatel předmětného území (tj. provozovna, která svou kapacitou a druhem nabízených služeb není závislá na zákaznících z jiné části města)[1] anebo jednotlivých zařízení administrativy.[2] Podmíněně přípustné jsou též monofunkční objekty (tj. bez ohledu na procentuální skladbu funkcí umístěných v objektu – za podmínky, že se svým objemem nevymykají charakteru budov v lokalitě), jako jsou malá ubytovací zařízení, nerušící provozovny obchodu, veřejného stravování a služeb, sloužící denní potřebě obyvatel předmětného území, stavby pro kulturní, sociální, zdravotnické, školské

[1] Platný ÚPmB, textová část, str. 15.
[2] Platný ÚPmB, textová část, str. 21.

a sportovní účely za podmínky, že jejich provoz nenaruší obytnou pohodu v lokalitě.[3] Jiné druhy staveb jsou vyloučeny.

- pozemky parc. č. [redacted] vše v k.ú. Bohunice, jsou zařazeny do stabilizované plochy krajinné zeleně všeobecné (KV), přičemž rozvoj této plochy je řízen primárně přírodními procesy a plošná regulace je cílena na ochranu přírodních procesů v krajině. Jedná se současně o plochu nestavební – volnou, ve které je přípustnost nebo podmíněná přípustnost výstavby objektů omezena a regulována účelem využití, přípustné jsou obecně podzemní liniové stavby technické infrastruktury včetně souvisejících zařízení, podzemní liniové dopravní stavby (v Dotčeném území se žádné nenachází ani nejsou vyznačeny) a stavby přípojek technické infrastruktury, podmíněně přípustné jsou jiné druhy podzemních staveb, pokud mají být budovány ve veřejném zájmu a pokud funkce stavby bude v souladu s regulativy.[4] V plochách KV jsou dále přípustné (kromě přirozených, přírodě blízkých dřevinných porostů, travních porostů bez dřevin či bylino-travnaté lady, květnaté louky apod.) pouze vodohospodářské stavby a stavby protipovodňových opatření se zachováním vegetační složky. Dále jsou přípustné pěší a cyklistické stezky, drobné sakrální stavby a drobné stavby pro vzdělávací a výzkumnou činnost.[5]

  Skutečnost, že se jedná o stabilizovanou plochu, pak znamená, že se jedná o dílčí část území, ve kterém se stávající účel a intenzita využití nebude zásadně měnit.

- pozemky parc. č. [redacted] a severní části pozemků parc. č. [redacted] vše v k.ú. Bohunice, jsou zařazeny do návrhové plochy krajinné zeleně všeobecné (KV), tedy do plochy, kde se předpokládá změna účelu nebo intenzity využití. Podmíněně přípustné je *„dočasné využití existujících objektů a volných ploch pro funkci, která nebude v rozporu s funkčním využitím okolních ploch, za podmínky, že způsob využití umožní bezodkladné navrácení pozemku pro realizaci zeleně."*[6] Nepřípustné je umístění reklamních staveb.

Dotčené území se navíc nachází prakticky celým svým rozsahem v oblasti bývalé skládky, což dle názoru podatele znamená, že se jedná o území staticky nestabilní a tedy nevhodné pro bytovou (ev. jakoukoli jinou) zástavbu (podatel nevylučuje, že zástavba i na bývalé skládce možná je, avšak musí jí předcházet provedení sondáže). Současně se všechny výše uvedené pozemky tvořící Dotčené území (vyjma pozemků parc. č. [redacted] a prakticky celého pozemku parc. č. [redacted] vše v k.ú. Bohunice), nachází ve volné ploše se zvláštním režimem, jejíž účel využití je stanoven jmenovitě – v tomto případě podle výkresu „U6 Ochranné režimy" se jedná o významný krajinný prvek ve smyslu § 3 odst. 1 písm. b) zákona č. 114/1992 Sb., o ochraně přírody a krajiny, ve znění pozdějších předpisů (dále jen „ZOPK"), tedy o ekologicky, geomorfologicky nebo esteticky hodnotnou část krajiny utvářející její typický vzhled nebo přispívající k udržení její stability. Podle § 4 odst. 2 ZOPK jsou významné krajinné prvky chráněny před poškozováním a ničením. *„Využívají se pouze tak, aby nebyla narušena jejich obnova a nedošlo k ohrožení nebo oslabení jejich stabilizační funkce. K zásahům, které by mohly vést k poškození nebo zničení významného krajinného prvku nebo ohrožení či oslabení jeho ekologicko-stabilizační funkce, si musí ten, kdo takové zásahy zamýšlí, opatřit závazné stanovisko orgánu ochrany přírody. Mezi takové zásahy patří zejména umisťování staveb, pozemkové úpravy, změny kultur pozemků, odvodňování pozemků, úpravy vodních toků a nádrží a těžba nerostů."*

Dotčené území se nachází převážně v klidové zóně, jak je vymezena ve výkrese „U3 – systém ochrany prostředí – ekologické zóny 1:25000", kdy je cílem regulace *„ochrana přírodního charakteru území, ochrana krajinných procesů a vyhovující stav prostorotvorných prvků v území."* Výkres odkazuje ohledně funkcí v zóně na regulaci týkající se ploch krajinné zeleně všeobecné (KV) s tím, že charakter vegetačních objektů není regulován, provozní stavby a intenzivní využití území mohou být přípustné pouze výjimečně. Část pozemků parc. č. [redacted] a převážná část pozemku parc. č. [redacted] vše v k.ú. Bohunice, se nachází také v zóně ekologické stability, tedy v zóně, ve které je cílem regulace obnova ekologické stability území, přípustné jsou pouze vegetační úpravy blízké přírodě a jakákoli výstavba je nepřípustná.

[3] Platný ÚPmB, textová část, str. 21.
[4] Platný ÚPmB, textová část, str. 30.
[5] Platný ÚPmB, textová část, str. 30-31.
[6] Platný ÚPmB, textová část, str. 30.

2. Stav dle Návrhu ÚPmB

Podle textové části Návrhu ÚPmB a grafické části 2.1 - hlavní výkres 1:10000 je Dotčené území zařazeno do stabilizovaných ploch, tedy ploch, kde *„územním plánem stanovené využití území vychází z jeho dosavadního charakteru a potvrzuje jej, nebo na něj bezprostředně navazuje. Jedná se o území, ve kterých se stávající účel využití území nebude zásadním způsobem měnit (podmínky funkčního využití území stanovené v plochách s rozdílným způsobem využití jsou v principu shodné se současným stavem).“* To ovšem neznamená, že by ve stabilizovaném území (tvořeném stabilizovanými plochami) nešlo změnit intenzitu využití území – změna je možná, pokud to umožňuje specifikace prostorového uspořádání, přičemž jsou možné modernizace, revitalizace, přestavby a dostavby, včetně dopravní a technické infrastruktury a veřejných prostranství.[7] Návrh ÚPmB *„ve stabilizovaných plochách umožňuje a podporuje intenzifikaci území (proluk, dostaveb apod.) při zachování struktury a přiměřeného měřítka.“*[8]

Pozemky parc. č. [redacted] převážná část pozemku parc. č. [redacted] a část pozemku parc. č. [redacted] vše v k.ú. Bohunice, jsou zařazeny do stabilizované plochy veřejné vybavenosti (V) s použitými regulativy struktury zástavby areálové (a) a výškové úrovně zástavby (3). Plochy veřejné vybavenosti jsou součástí koncepce občanského vybavení, založené na *„zachování a rozvoji sítě služeb, které plní občanskou funkci tak, aby bylo fungování města udržitelné a kvalita prostředí byla zvyšována.“*[9] Plochy veřejné vybavenosti jsou hájeny pro občanské vybavení zřizované nebo užívané ve veřejném zájmu a mají plnit jinou funkci, než plochy komerční vybavenosti, plochy nákupních center a zvláštních areálů a plochy sportu. Tomu ostatně odpovídají podmínky využití těchto ploch: hlavní je využití pro občanské vybavení veřejného charakteru (tj. pro školství, zdravotnictví, sociální péči, kulturu, veřejnou správu, pohřebnictví apod.), přípustné je *„využití související, podmiňující nebo využití sloužící záměrům hlavnímu využití; bydlení jako součást využití, které slouží záměrům hlavního využití, je přitom přípustné jen za podmínky integrace v záměrech hlavní funkce.“*[10] Z toho plyne, že v Dotčeném území by mohly být umístěny byty pouze jako součásti víceúčelových budov. Nepřípustné je využití ploch (V) pro areály, pro které se vymezují plochy občanského vybavení X (tj. nákupní a zábavní centra a zvláštní areály).

Regulativ struktury zástavby – areálová zástavba (a) – umožňuje na Dotčeném území v ploše (V) umisťovat oplocené nebo veřejně přístupné areály (nebo jejich kombinace). Z regulativu je zřejmé, že tato struktura zástavby nemusí být umisťována pouze v plochách veřejné vybavenosti, ale lze ji umístit i v jiných plochách.[11] V rámci tohoto regulativu lze v Dotčeném území umisťovat různorodou zástavbu s ohledem na účel budov s tím, že *„budovy jsou většího měřítka, popř. různé velikosti, a jsou zpravidla volně umístěné v ploše areálů.“*

Regulativ výškové úrovně zástavby – úroveň (3) – pak v Dotčeném území v ploše (V) umožňuje umisťovat budovy vysoké 6 až 16 m, což je výšková úroveň odpovídající městské zástavbě, obytným sídlištím nebo jejich částem a areálům. Protože se navíc Dotčené území nachází ve výše uvedených stabilizovaných plochách, mohou být stavby vyšší až o 2 m nad maximální výšku stanovenou ve výškové úrovni, za podmínky, že taková výška odpovídá výškovému charakteru výstavby dané ulice (tj. převládajícími výškami staveb v dané ulici nebo výškami v ulici zčásti založenými a pro danou ulici zjevně urbanisticky vhodnými; zjevné urbanistické excesy v dané ulici přitom nejsou pro výškový charakter výstavby určující). Aplikace dalších specifických pravidel pro určování výšky staveb ve stabilizovaných plochách, které se vyznačují nestejnorodou výškovou úrovní zástavby (a která by mohla vést k umístění nižších staveb), je přitom v případě umisťování staveb v Dotčeném území nejednoznačná.[12]

Zbývající pozemky, tj. pozemky parc. č. [redacted] části pozemků parc. č. [redacted] vše v k.ú. Bohunice, jsou zařazeny do stabilizované plochy lesní (L). Tyto plochy slouží k zajištění *„optimálních podmínek pro ochranu a rozvoj přírodních a krajinných hodnot, zejména v nezastavěném území,“*[13] které mají plnit ekologickou a relaxační funkci. Lesní plochy (L) jsou součástí koncepce uspořádání krajiny.[14] Základním cílem koncepce uspořádání krajiny je přitom *„podpora trvale udržitelného rozvoje území, zahrnujícího zachování stávajících estetických, ekologických a rekreačních kvalit krajiny a jejich další rozvoj a podporu mimoprodukčních funkcí krajiny. Koncepce uspořádání krajiny působí synergicky s urbanistickou koncepcí města a umožňuje jeho harmonický rozvoj.“*[15]

Lesní plochy (L) jsou vymezeny za účelem zajištění plnění produkčních a mimoprodukčních funkcí lesa (jedná se o hlavní využití těchto ploch).[16] Přípustné je využití související, podmiňující nebo doplňující hlavní využití. Podmíněně

[7] Návrh ÚPmB, textová část, s. 21.
[8] Návrh ÚPmB, textová část, s. 17.
[9] Návrh ÚPmB, textová část, s. 39.
[10] Návrh ÚPmB, textová část, s. 56.
[11] Návrh ÚPmB, textová část, s. 64.
[12] Návrh ÚPmB, textová část, s. 66.
[13] Návrh ÚPmB, textová část, s. 20.
[14] Návrh ÚPmB, textová část, s. 43.
[15] Návrh ÚPmB, textová část, s. 42.
[16] Návrh ÚPmB, textová část, s. 44.

přípustné je pak využití těchto ploch pro sportovní či rekreační účely, avšak za podmínky, že je takové využití slučitelné s hlavním využitím, nenaruší funkci lesa a nejedná se o budovy (což souvisí s tím, že lesní plochy obecně nejsou určeny k umisťování staveb).[17] Nepřípustné využití není specificky stanoveno.

V lesních plochách není možné umisťovat stavby. Návrh ÚPmB z tohoto zákazu stanoví pouze dvě výjimky: první výjimka se týká stávajících objektů pro individuální rekreaci a bydlení (ev. stávající objekty jiného využití), u nichž nesmí být zvětšována zastavěná plocha staveb, ani nesmí být zvyšovány; druhá se týká staveb a zařízení sloužící pro zajištění hlavního, přípustného a podmíněně přípustného využití, za podmínky prokázání plnění či zachování zájmů na úseku správy lesa.

Severní hranice plochy V/a3 kopíruje hranici přírodního zázemí v krajině. Dotčené území se tak minimálně částí pozemků parc. č. [redacted] nachází v tzv. přírodním zázemí v krajině, vymezené v grafické části Návrhu ÚPmB „5.0 Principy uspořádání krajiny – schéma 1:25000" tmavě zelenou svislou šrafurou. Vymezení přírodního zázemí v krajině je přitom součástí tzv. principů uspořádání krajiny, sloužících k *„zajištění ochrany hlavních krajinných hodnot."*[18] Území přírodního zázemí v krajině přitom představuje *„území s mimořádnými přírodními, kulturními a krajinotvornými hodnotami, vymezená za účelem ochrany území před nepřiměřeným stavebním rozvojem, který by ohrozil existenci stávajících hodnot. Mimořádnými přírodními, kulturními a krajinotvornými hodnotami se rozumí zejména v dané lokalitě typické prostorové a druhové uspořádání bioty; v případě překryvu nad plochami stavebními pak zejména návaznosti tohoto uspořádání na volnou krajinu (popř. přírodní zázemí v zástavbě) a zastavěné části města, s cílem dosáhnout uměřeného a vhodného přechodu (přechodového území) mezi zástavbou a přírodním zázemím a podpořit pronikání krajinné zeleně do města a propojování se systémem sídelní zeleně."*[19]

Pouze pro úplnost Podatel uvádí, že se Dotčené území nenachází v žádné Rozvojové lokalitě, jak je definuje Návrh ÚPmB, textová část, na str. 21.

3. *K jednotlivým námitkám*

3.1 *Možný zásah do pohody bydlení*

Návrh ÚPmB umožňuje v části Dotčeného území, totiž na pozemcích parc. č. [redacted] převážné části pozemku parc. č. [redacted] a části pozemku parc. č. [redacted] vše v k.ú. Bohunice, zařazených do plochy občanské vybavenosti V/a3 umístit na těchto pozemcích stavbu občanské vybavenosti areálové struktury o výšce 6 – 16 m, resp. až 18 m. Návrh ÚPmB tak představuje poměrně zásadní změnu využití uvedené části Dotčeného území, které je podle Platného ÚPmB zařazeno v části odpovídající pozemkům parc. č. [redacted] vše v k.ú. Bohunice v ploše čistého bydlení (BC), na které se již nyní nachází rodinný dům, v části odpovídající pozemkům parc. č. [redacted] vše v k.ú. Bohunice, pak v ploše krajinné zeleně všeobecné (KV), ve které není možné umisťovat prakticky žádné stavby.

Změnou zařazení pozemků parc. č. [redacted] převážné části pozemku parc. č. [redacted] a části pozemku parc. č. [redacted] vše v k.ú. Bohunice, **je tak umožněno jednak zredukovat stávající zeleň nacházející se na ploše (KV), jednak umístit na tyto pozemky budovu většího měřítka**, například multifunkční komplex sloužící kromě umístění občanské vybavenosti též bydlení. Umístěním takové stavby, kterou Návrh ÚPmB připouští a její umístění by tak bylo v souladu s Návrhem ÚPmB, by došlo k zásadnímu zhoršení tzv. „pohody bydlení", resp. „kvality prostředí"[20] obyvatel sousedních bytových domů Live Up I a Live Up II (dále jen „pohoda bydlení"). Pohoda bydlení byla definována např. rozsudkem Nejvyššího správního soudu ze dne 2. 2. 2006, č.j. 2 As 44/2005-116, jako: *„souhrn činitelů a vlivů, které přispívají k tomu, aby bydlení bylo zdravé a vhodné pro všechny kategorie uživatelů, resp. aby byla vytvořena vhodná atmosféra klidného bydlení; pohoda bydlení je v tomto pojetí dána zejména kvalitou jednotlivých složek životního prostředí, např. nízkou hladinou hluku (z dopravy, výroby, zábavních podniků, ze stavebních prací aj.), čistotou ovzduší, přiměřeným množstvím zeleně, nízkými emisemi pachů a prachu, osluněním apod.; pro zabezpečení pohody bydlení se pak zkoumá intenzita narušení jednotlivých činitelů a jeho důsledky, tedy objektivně existující souhrn činitelů a vlivů, které se posuzují každý jednotlivě a všechny ve vzájemných souvislostech."* Nejvyšší správní soud dále v citovaném rozsudku uvádí, že *„správní orgán při posuzování zda je v konkrétním případě pohoda bydlení zajištěna, nemůže ovšem zcela abstrahovat ani od určitých subjektivních hledisek daných způsobem života osob, kterých se má stavba, jejíž vliv na pohodu bydlení je zkoumán, dotýkat; podmínkou zohlednění těchto subjektivních hledisek ovšem*

[17] Návrh ÚPmB, textová část, s. 62.
[18] Návrh ÚPmB, textová část, s. 42.
[19] Návrh ÚPmB, textová část, s. 42.
[20] Pojem „pohoda bydlení" je obsahově totožný s pojmem „kvalita prostředí", jak potvrdil Nejvyšší správní soud v rozsudcích ze dne 27. 10. 2016, č.j. 2 As 174/2016-20 a ze dne 20. 1. 2020, č.j. 1 As 287/2019-28.

je, že způsob života dotčených osob a jejich z toho plynoucí subjektivní nároky na pohodu bydlení nevybočují v podstatné míře od obecných oprávněně požadovatelných standardů se zohledněním místních zvláštností dané lokality." V rozsudku ze dne 31. 7. 2013, č.j. 1 As 33/2013-58 NSS uvádí, že smyslem „pohody bydlení" coby jednoho z nároků, které musí být zohledněny při umisťování staveb, je zachování *„zdravého a vhodného prostředí pro všechny kategorie uživatelů, resp. aby byla vytvořena vhodná atmosféra klidného bydlení bez ohledu na případné zamýšlené stavební či jiné aktivity...právní úprava obsažená ve StavZ má vzniku takového stavu předcházet (konkrétně vlivem uskutečnění a užívání stavby)."* Podatel již nyní podotýká, že ačkoli se v citovaných rozsudcích NSS zabývá pohodou bydlení, resp. kvalitou prostředí, v kontextu konkrétních záměrů umisťovaných v území a požadavků vyhlášky Ministerstva pro místní rozvoj č. 501/2006 Sb., o obecných požadavcích na využívání území, ve znění pozdějších předpisů (dále jen „vyhláška č. 501/2006 Sb."), neznamená to, že by nebylo možné namítat zásah do pohody bydlení už v souvislosti s Návrhem ÚPmB, neboť právní předpisy zohledňují pohodu bydlení už při vymezování ploch v rámci územních plánů (srov. § 4, 5 a 8 vyhlášky č. 501/2006 Sb.).

Z dosud uvedeného podle názoru Podatele plyne, že **pojem „pohoda bydlení" zahrnuje celou řadu činitelů, mezi které lze zařadit též případné stínění (úbytek oslunění) umístěnou stavbou a také zhoršení výhledu z bytu Podatele**, jak plyne z rozsudku Nejvyššího správního soudu ze dne 1. 11. 2012, č.j. 8 As 27/2012-113, podle něhož: *„Mezi jednotlivé činitele ovlivňující pohodu bydlení (kvalitu prostředí) náleží také podstatné snížení odstupové vzdálenosti mezi budovami...omezení výhledu...protože i tyto složky se na pohodě bydlení podílejí."* V uvedeném rozsudku pak NSS mezi činitele ovlivňující pohodu bydlení zařadil také: *„podstatné snížení odstupové vzdálenosti mezi budovami, úbytek oblohové složky, omezení výhledu, a tedy i míra oslunění a osvětlení bytu, a narušení soukromí, protože i tyto složky se na pohodě bydlení podílejí."* **Podatel proto přikládá k této námitce fotodokumentaci, ze které je zřejmé, jaký vliv by umístění stavby vysoké 16 m** (přičemž není vyloučeno ani umístění stavby vysoké až 18 m) **na části Dotčeného území zařazeného do plochy V/a3 mělo z hlediska výhledu do krajiny** (a samozřejmě i z hlediska úbytku oslunění, oblohové složky a možného narušení soukromí) ve **směru od bytových domů Live Up I a Live Up II ke stávajícímu rodinnému domu** (tj. výhled východním směrem, viz přiložená fotodokumentace, první dvě fotografie).

Zásah do pohody bydlení pak Podatel dále spatřuje ve snížení množství zeleně v Dotčeném území, ve zvýšení hlukové a prachové zátěže v důsledku zvýšení dopravy v Dotčeném území za účelem zajištění dopravní obslužnosti nové výstavby přičemž v tomto ohledu poukazuje na rozsudek NSS ze dne 16. 11. 2007, č.j. 5 As 33/2007-68, z něhož vyplývá, že narušení pohody bydlení může být způsobeno obtěžováním hlukem a dalšími imisemi, např. zvýšeným pohybem osob, případně při poskytování služeb odpovídajících veřejné občanské vybavenosti. Ostatně i z rozsudku NSS ze dne 31. 5. 2011, č.j. 2 As 34/2010-99 vyplývá, že z hlediska posouzení pohody bydlení je třeba vzít v potaz i samotný provoz stavby a zařízení v ní umístěných, tj. provozní externality, neboť i ty jsou určující pro zhodnocení, zda je zachována pohoda bydlení.

Podatel dále zdůrazňuje, že **podmínkou narušení pohody bydlení není porušení právních předpisů** týkajících se umístění budovy nebo jejího provozu, což potvrdil NSS v rozsudcích ze dne 4. 3. 2009, č.j. 6 As 38/2008-123, a ze dne 10. 5. 2010, č.j. 2 As 6/2010-164. Institut pohody bydlení se uplatní i tam, kde nejsou žádné veřejnoprávní regulativy stanoveny (viz rozsudek NSS ze dne 20. 12. 2012, č.j. 1 As 139/2012-40).

Konečným důsledkem snížené pohody bydlení v bytových domech Live Up I a Live Up II pak bude snížení atraktivnosti dané lokality a pokles tržní ceny jednotlivých bytů, tedy i bytu Podatele. V tom spatřuje Podatel zásah do svých práv, který je oprávněn namítat vůči Návrhu ÚPmB.

Podatel zdůrazňuje, **že negativní důsledky umístění stavby vysoké 16 m na výše uvedených pozemcích** parc. č. [redacted] převážné části pozemku parc. č. [redacted] a části pozemku parc. č. [redacted] vše v k.ú. Bohunice, přitom **nelze odmítnout jako čistě hypotetické anebo předčasné, neboť umístění takové stavby umožňuje Návrh ÚPmB** (zatímco Platný ÚPmB umístění takové stavby neumožňuje). Soulad umístění záměru s platným a účinným územním plánem je přitom nezbytnou podmínkou k umístění a následné realizaci takového záměru (tedy budovy vysoké 16 m), jak plyne z § 90 odst. 1 písm. a) StavZ, podle něhož posuzuje stavební úřad, zda je záměr žadatele v souladu s požadavky StavZ a prováděcích právních předpisů, zejména s obecnými požadavky na využívání území (§ 2 odst. 2 písm. e) StavZ), tedy i zda je záměr v souladu s územním plánem. Podatel proto uplatněním této námitky usiluje o to, aby bylo vymezení ploch v Dotčeném území v Návrhu ÚPmB změněno tak, aby reflektovalo požadavky Podatele na pohodu bydlení, tj. aby Podatel nebyl nucen v budoucnu tytéž námitky uplatňovat v územním řízení o umístění takové budovy.

Podatel proto navrhuje, aby došlo ke změně Návrhu ÚPmB tak, aby pozemky parc. č. [redacted] vše v k.ú. Bohunice, které jsou nyní součástí plochy V/a3, **byly zařazeny do samostatné plochy bydlení B/v1**, která by umožňovala umístit na těchto pozemcích stavby pro bydlení volné struktury s výškovou úrovní 3-7 m, tedy s výškovou úrovní, která by zasahovala do pohody bydlení Podatele jen minimálně. **Zbylé pozemky tvořící Dotčené území** (tj. **pozemky parc. č.** [redacted] **vše v k.ú. Bohunice**) **by měly být zařazeny do stabilizované plochy lesní (L)**, což by lépe odpovídalo jejich stávajícímu zařazení v rámci Platného ÚPmB.

Vymezení této plochy pro bydlení B/v1 by bylo v souladu s § 3 odst. 1 vyhlášky č. 501/2006 Sb. (samotná rozloha takové plochy má zhruba 6421 m², plocha zohledňuje požadavky na kvalitu bydlení). Vymezení takovéto plochy v Návrhu ÚPmB přitom nevylučuje umístění staveb občanské vybavenosti: stavby a zařízení občanského vybavení je podle Návrhu ÚPmB přípustné[21] kromě ploch veřejné vybavenosti (V) umisťovat také v jiných plochách s rozdílným způsobem využití[22] – konkrétně v plochách bydlení (B), v plochách smíšených obytných (C), kde se dokonce jedná o jeden z hlavních způsobů využití těchto ploch, totiž *„pro občanské vybavení vymezené v plochách označených V a W, přičemž záměry pro maloobchod jsou přípustné s omezením do 1 500 m2 prodejní plochy"*,[23] v plochách komerční vybavenosti (W), kde se jedná o jeden z hlavních způsobů využití, neboť v plochách komerční vybavenosti lze umístit všechny záměry uvedené v hlavním využití pro plochy veřejné vybavenosti (mezi těmito plochami tak v tomto ohledu není rozdíl). Rovněž podle § 4 odst. 2 vyhlášky č. 501/2006 Sb. lze v ploše bydlení umístit další stavby a zařízení, které nesnižují kvalitu prostředí a pohodu bydlení ve vymezené ploše, jsou slučitelné s bydlením a slouží zejména obyvatelům v takto vymezené ploše.

Konečně vymezení takové plochy by umožňovalo realizaci alespoň části záměru srovnatelného např. se záměrem společnosti FINTIME, s.r.o., která již v minulosti požádala zastupitelstvo městské části Brno-Bohunice o vyjádření se k návrhu na pořízení změny Platného ÚPmB ze dne 12. 7. 2017, spočívající ve změně stávajících ploch BC a KV v Dotčeném území na návrhovou plochu BC s indexem podlažní plochy 0,8 a dále ve zrušení stávající veřejné zeleně.

3.2 Nedodržení požadavků kladených na územní plánování, resp. na územní plán

Podle názoru Podatele je nutné v Návrhu ÚPmB, resp. v nastavení regulativů omezujících dosavadní využití území, zohlednit i širší vztahy v území, jak předpokládá § 18 odst. 2 StavZ, podle něhož územní plánování (pod které pořizování územního plánu statutárního města Brna spadá zcela jednoznačně) *„zajišťuje předpoklady pro udržitelný rozvoj území soustavným a komplexním řešením účelného využití a prostorového uspořádání území s cílem dosažení obecně prospěšného souladu veřejných a soukromých zájmů na rozvoji území. Za tím účelem sleduje společenský a hospodářský potenciál rozvoje."* Cílem územního plánování je vzájemná věcná i časová koordinace veřejných zájmů mezi sebou a se soukromými zájmy v řešeném území.[24] Předpokládá se tedy komplexní posuzování uspořádání území, což dále rozvíjí § 19 odst. 1 StavZ, když řadí mezi úkoly územního plánování také stanovení koncepce rozvoje území, včetně urbanistické koncepce s ohledem na hodnoty a podmínky území (§ 19 odst. 1 písm. b) StavZ), stanovení urbanistických, architektonických a estetických požadavků na využívání a prostorové uspořádání území a na jeho změny, zejména na umístění, uspořádání a řešení staveb a veřejných prostranství (§ 19 odst. 1 písm. d) StavZ), stanovení podmínek pro provedení změn v území, zejména pak pro umístění a uspořádání staveb s ohledem na stávající charakter a hodnoty území a na využitelnost navazujícího území (§ 19 odst. 1 písm. e) StavZ), a uplatňování poznatků zejména z oborů architektury, urbanismu, územního plánování a ekologie a památkové péče (§ 19 odst. 1 písm. o) StavZ). Tomu odpovídá § 43 odst. 1 StavZ, vymezující obsah územního plánu, a příloha č. 7 vyhlášky č. 500/2006 Sb., o územně analytických podkladech, územně plánovací dokumentaci a způsobu evidence územně plánovací činnosti, ve znění pozdějších předpisů, která obsah územního plánu dále konkretizuje.

Návrh ÚPmB stanoví jako svůj hlavní cíl *„dosažení vyváženosti a flexibility všech jevů a prvků, které jsou pro tvorbu územního plánu určující. Základní koncepce rozvoje území města vychází z aktuálních koncepčních a strategických dokumentů města Brna."* [25] Návrh ÚPmB má dále mimo jiné sledovat *„rovnováhu mezi zastavěným územím a jeho rozvojovým potenciálem a výjimečným přírodním zázemím města a jeho ochranou…Přírodní zázemí je základní podmínkou pro udržení ekologické stability města a je chráněno především vymezením přírodního zázemí v krajině,*

---

[21] Jedná se o tzv. přípustné využití, vymezené v Návrhu ÚPmB, textové části, na str. 54: *„využití pro účel odlišný, než je hlavní využití, který však není s hlavním využitím v rozporu; umožňuje činnosti, stavby a zařízení, které budou s hlavním způsobem využití související, doplňující nebo podmiňující."*
[22] Návrh ÚPmB, textová část, s. 40.
[23] Návrh ÚPmB, textová část, s. 56.
[24] Machačková, J. a kol. Stavební zákon. Komentář. 3. vydání. Praha: C. H. Beck, 2018, s. 80.
[25] Návrh ÚPmB, textová část, s. 17.

přírodního zázemí v zástavbě a ochranou os propojení přírodního zázemí."[26] Dále Návrh ÚPmB *„chrání a rozvíjí urbanistické a přírodní hodnoty města."*[27] Uvedené cíle se pak mají odrážet v urbanistických hodnotách a architektonickém pojetí.

3.2.1 Urbanistické požadavky

Co se týká urbanistické koncepce, ta je *„...stanovena pro město jako celek a stanovuje požadavky jak na zastavitelné plochy, tak na plochy přestaveb a změn v krajině a na stabilizovaná území, zejména prostřednictvím funkčních a prostorových regulativů."*[28] Mezi základní principy urbanistické koncepce statutárního města Brna patří mimo jiné *„preference intenzifikace a transformace přestavbových území zejména v širším centrum Brna před zastavěním volných ploch."* Pojem „přestavbové území" není v Návrhu ÚPmB definován, lze však dovodit, že by se mělo jednat o plochy přestavby, přičemž plochy přestavby jsou zahrnuty do tzv. rozvojových lokalit (tedy ucelených, graficky vymezených částí území města Brna, která jsou územním plánem určená k přestavbě nebo zástavbě a která jsou vymezena v grafické části Návrhu ÚPmB 1.0 Výkresu základního členění).[29] **Dotčené území však není „přestavbovým územím", není rozvojovou lokalitou, a to navzdory faktu, že vymezení plochy veřejné vybavenosti V/a3** na pozemcích parc. č. [redacted] převážné části pozemku parc. č. [redacted] a části pozemku parc. č. [redacted] vše v k.ú. Bohunice, **znamená podstatnou změnu využití těchto pozemků ve srovnání s Platným ÚPmB** (viz výše), totiž **intenzifikaci využití těchto pozemků ve srovnání se stávajícím využitím**, a **Návrh ÚPmB by tak** podle názoru Podatele **měl tuto část Dotčeného území vymezit jako samostatnou rozvojovou lokalitu** podobně, jako je vymezena nejbližší rozvojová lokalita „Be-7 Netroufalky". To by s sebou neslo nutnost podrobněji vymezit uvedenou část Dotčeného území jako přestavbovou lokalitu v „kartách lokalit" a odůvodnit navrženou změnu využití odpovídající části Dotčeného území, což **by bylo v souladu jednak s § 43 odst. 1 StavZ**, podle něhož: *„územní plán...vymezí zastavěné území, plochy a koridory, zejména zastavitelné plochy, plochy změn v krajině a plochy vymezené ke změně stávající zástavby, k obnově nebo opětovnému využití znehodnoceného území (dále jen „plocha přestavby"), pro veřejně prospěšné stavby, pro veřejně prospěšná opatření a pro územní rezervy a stanoví podmínky pro využití těchto ploch a koridorů."*, jednak se základním principem urbanistické koncepce dle Návrhu ÚPmB.

Zásady urbanistické kompozice jsou podrobněji popsány v odůvodnění Návrhu ÚPmB, podle kterého je třeba respektovat zásady urbanistické kompozice, zejména: ***„Posilovat záměry směřující k žádoucí výškové hladině v území, její případné gradaci*** *(chápané jako zesilování, nebo zeslabování určitého účinku),* ***kontrastu*** *(zejména na žádoucích rozhraních)* ***a umisťování lokálních dominant****. Prostorové uspořádání města v jeho krajinném rámci je utvářeno na základě principů, které je třeba dodržovat a posilovat, popř. prověřit podrobnější územně plánovací dokumentací."*[30] Dále je uvedena zásada: ***„Usilovat o dodržování dlouhodobě založených kompozičních principů, jakými jsou*** *pohledy na významné dominanty,* ***průhledy územím, komponované pohledy****, urbanistické osy, pohledové osy, vyhlídkové body a stanoviště, cílové pohledy (tzv. point de vue), veduta města, panorama města apod."*[31] Konečně je zmíněna též zásada: *„Respektovat obecné principy tvorby městské krajiny jakými jsou měřítko a proporce, přiměřenost, rytmus, symetrie a asymetrie a další."*[32]

Podle těchto zásad urbanistické kompozice by mělo být Dotčené území zařazeno do takových ploch, resp. být podřazeno takovým regulativům v Návrhu ÚPmB, které by umožnily dosáhnout jednak žádoucí gradace v podobě zeslabování účinku stávajících několikapatrových staveb v okolí Dotčeného území – bytových domů Live Up I a II a ubytovny zdravotních sester – na okolní plochy zeleně, **jednak by umožnily zachovat stávající průhled územím**, totiž průhled z bytových domů Live Up I a II směrem k hradu Špilberk a ke Žlutému kopci, kde je viditelná veduta města (viz přiložená fotodokumentace). Takové zařazení Dotčeného území by tudíž bylo v souladu s obsahem Návrhu ÚPmB, podle nehož: ***„Z hlediska urbanistické kompozice jsou důležité pohledově významné plochy****, které chrání území pohledově exponovaná především ve směru z města do volné krajiny a významným způsobem se podílí na celkovém obrazu města...****ÚPmB dále specificky chrání pohledy na vedutu města a pohledově významná území****, která jsou mimořádně hodnotná vzhledem k celkovému obrazu města a krajinnému rázu městské krajiny."*[33] Tomu pak odpovídá odůvodnění Návrhu ÚPmB, když uvádí, že: *„Ve městě Brně se nachází řada území s vysokou hodnotou urbanistického prostředí. Tato území je nutné chránit proti zásahům znehodnocujícím podstatu jejich urbanistické kvality zejména ve smyslu charakteru a uspořádání jejich veřejných prostranství a podstaty jejich výškového uspořádání...****Prostorový obraz území města určeného k zástavbě je charakterizován zejména těmito prvky****: urbanizačním jádrem města na vyvýšeninách ležících na rozhraní dvou rozdílných krajinných typů;* ***výrazným motivem brněnské veduty, tj. společným působení přírodních vrchů a stavebních dominant Petrova a Špilberku***

[26] Návrh ÚPmB, textová část, s. 17.
[27] Návrh ÚPmB, textová část, s. 17.
[28] Návrh ÚPmB, textová část, str. 19.
[29] Návrh ÚPmB, textová část, str. 13.
[30] Odůvodnění textové části Návrhu ÚPmB, str. 147.
[31] Odůvodnění textové části Návrhu ÚPmB, str. 147.
[32] Odůvodnění textové části Návrhu ÚPmB, str. 147.
[33] Návrh ÚPmB, textová část, str. 19.

***a Žlutého kopce**; radiálně okružním komunikačním systémem a na jeho skeletu vzniklé stavební struktuře; kompaktním způsobem zástavby kolem historického jádra města; svébytnou identitou městských subcenter; pronikáním výběžků vysočin ze severu a západu hluboko do území města. **Ochranu těchto prvků je nutné zajistit zejména při posuzování přípustnosti výškových staveb v území určeném k zástavbě.**"*[34] Ačkoli navržená plocha V/a3 neumožňuje na části Dotčeného území umístit výškové stavby (tj. stavby vysoké alespoň 40 m),[35] z odůvodnění Návrhu ÚPmB vyplývá, že ochranu uvedených prvků charakterizujících prostorový obraz města Brna je nutné zajistit i při posuzování jiných než výškových staveb (viz slovo „zejména"), tedy i při posuzování možného umístění staveb vysokých „pouze" 6 – 16 m, zasahujících do horizontu např. při pohledu z hradu Špilberk nebo ze Žlutého kopce směrem k areálu bohunického kampusu. Návrh ÚPmB totiž nechrání pouze pohledy na vedutu města, ale i pohledy opačným směrem. Dotčené území se přitom nachází těsně za hranicí pohledově významného území (viz výkres „5.0 Principy uspořádání krajiny – schéma 1:25000") a nelze vyloučit, že by nevhodně umístěná zástavba na horizontu mohla tyto pohledy směrem z města narušit. Podatel v této souvislosti poukazuje na fakt, že část Dotčeného území zahrnutého v Návrhu ÚPmB do plochy V/a3 se nachází ve výšce 265-275 m.n.m., přičemž okolní terén směrem k hradu Špilberk a ke Žlutému kopci je nižší (klesá z 265 m.n.m. až na 205 m.n.m.) a ani okolní kopce takovému pohledu z centra města nebrání (viz turistické mapa se zakreslením vrstevnic a přiložená fotodokumentace).

3.2.2 Navržená struktura zástavby

Urbanistická koncepce předpokládá ovlivnění prostorového uspořádání města Brna. **Uspořádání struktury města je v Návrhu ÚPmB stanoveno prostřednictvím dvou regulativů: specifikace struktury zástavby a specifikace výškové úrovně zástavby.**[36] *„Cílem specifikace prostorového uspořádání zástavby základních ploch je dosáhnout kvalitního zapojení zástavby do stavební struktury města a ochrana přírodních a krajinných hodnot města. Struktura je určena vždy v souladu s koncepční zásadou vyváženého města, s polycentrickou strukturou, intenzivně využívajícího zejména svá centrální území."*[37] Dále platí, že specifikace ve stabilizovaných plochách (tedy i v plochách, ve kterých je zařazeno Dotčené území): ***„slouží zejména pro popis struktury jako takové a je vodítkem při přiměřené intenzifikaci území v procesech přestaveb, nástaveb a dostaveb objektu a proluk v základní ploše**. Dalším důvodem pro specifikaci stabilizovaných území je popis charakteristické struktury širšího celku, který je možné využít zejména u navazujících návrhových ploch pro definování vhodného řešení sousedících rozhraní, doplnění struktury popř. pro řešení kompozičních a dalších principů (výšková gradace…) apod."* Podle odůvodnění Návrhu ÚPmB je účelem stanovení urbánní struktury *„vytvoření struktury zástavby města odpovídající danému místu, harmonicky zapojené do přírodního a krajinného prostředí, a vytvoření kvalitní a hierarchizované struktury veřejných a soukromých prostranství umožňující jak obsluhu území, tak pobyt a rekreaci."*[38] **Vymezení typu struktury zástavby v Návrhu ÚPmB tedy není samoúčelné, ale má** (spolu s typem plochy a se specifikací výškové úrovně zástavby) **podstatný vliv na to, jaké stavby budou ve stabilizované ploše umístěny, a to s ohledem na vytvoření zástavby odpovídající danému místu ve výše uvedeném smyslu.**

Část Dotčeného území, zařazená do plochy veřejné vybavenosti V/a3, předpokládá umístění areálové zástavby (a). Ta je vymezena v Návrhu ÚPmB jako *„urbánní struktura zástavby oplocených nebo veřejně přístupných areálů nebo jejich kombinací. Je stanovena zejména v plochách výroby, sportu, veřejné a komerční vybavenosti."*[39] Odůvodnění Návrhu ÚPmB uvádí příklady areálové zástavby (Český technologický park, areál VUT v Brně, areál brněnského výstaviště), přičemž je výslovně zmíněno území mezi ulicemi Jihlavská, Kamenice a Netroufalky, složené z několika areálů. Podle odůvodnění Návrhu ÚPmB je areálová zástavba vymezena zejména (ale ne výhradně) v plochách veřejné a komerční vybavenosti a v plochách výroby, přičemž *„rozdíl mezi volnou a areálovou strukturou je v některých případech poměrně malý a vyhodnocení struktury záleží na širších územních souvislostech a vyhodnocení žádoucího cílového stavu v území."*[40] Naproti tomu struktura volné zástavby je vymezena jako *„urbánní struktura, která zahrnuje převážně modernistickou sídlištní zástavbu a dostavbu v kompaktní zástavbě. Je tvořena zejména kombinací solitérních, převážně rezidenčních budov a objektů občanské vybavenosti. Volná prostranství mezi budovami jsou zpravidla veřejně přístupná s vysokým podílem vegetace. Volná zástavba je stanovena zejména v plochách bydlení, smíšených obytných, veřejné a komerční vybavenosti zpravidla mimo kompaktní území města."*[41] Z odůvodnění Návrhu ÚPmB pak plyne, že struktura volné zástavby je tvořena samostatně stojícími objekty různých kategorií (bodové, věžové, deskové, terasové apod.), různého měřítka (výslovně jsou zmíněny bytové nízkopodlažní domy bodového typu, deskové vysokopodlažní domy, věžové domy apod.), volnou strukturou pak může být i plocha, kterou téměř zaplňuje jedna budova a vyhodnocení struktury vychází z celkového kontextu zástavby.[42] A právě o tento kontext jde, přičemž Podatel má za to, že je vymezen

---

[34] Odůvodnění textové části Návrhu ÚPmB, str. 154.
[35] Odůvodnění textové části Návrhu ÚPmB, str. 155.
[36] Viz Odůvodnění textové části Návrhu ÚPmB, str. 157.
[37] Odůvodnění textové části Návrhu ÚPmB, str. 158.
[38] Odůvodnění textové části Návrhu ÚPmB, str. 158.
[39] Návrh ÚPmB, textová část, str. 64.
[40] Odůvodnění textové části Návrhu ÚPmB, str. 167.
[41] Návrh ÚPmB, textová část, s. 64.
[42] Viz Odůvodnění textové části Návrhu ÚPmB, str. 163.

nesprávně, přičemž důsledkem je zařazení části Dotčeného území do plochy umožňující areálovou, nikoli volnou zástavbu.

Pozemky parc. č. [redacted] převážná část pozemku parc. č. [redacted] a část pozemku parc. č. [redacted] vše v k.ú. Bohunice, jsou zařazeny do stabilizované plochy veřejné vybavenosti V/a3, Návrh ÚPmB tedy umožňuje zastavění této plochy areálovou zástavbou, ačkoli se v současnosti na těchto pozemcích nachází volně stojící stavba rodinného domu, tedy stavba určená toliko k bydlení, nikoli k zajištění veřejné vybavenosti. Do stejné plochy veřejné vybavenosti je dále zahrnuta areálová zástavba veřejné vybavenosti, ohraničená ulicí Netroufalky a Studentská (v tomto obdélníku se mimo jiné nachází ubytovna zdravotních sester a Campea Aparthotel) a konečně jsou do stejné plochy veřejné vybavenosti zahrnuty též oba volně stojící bytové domy Live Up I a Live Up II s přilehlými pozemky, které jsou z hlediska vymezení volné a areálové zástavby v Návrhu ÚPmB (a jeho odůvodnění) volnou zástavbou určenou pro bydlení, nikoli areálovou zástavbou veřejné vybavenosti (bytové domy Live Up I a II a přilehlé pozemky netvoří samostatný areál, ani nejsou součástí sousedních areálů). **Jedná se tak v zásadě o tři dílčí plochy, pro které je charakteristická odlišná zástavba i její struktura, avšak Návrh ÚPmB stávající charakter zástavby v rozporu s § 19 odst. 1 písm. a) a b) StavZ a v rozporu s § 3 odst. 2 až 4 vyhlášky č. 501/2006 Sb.[43] nijak nezohledňuje a vše podřazuje pod jednu plochu veřejné vybavenosti, u které připouští zastavění areálovou zástavbou**, přičemž zvolené struktuře zástavby odpovídá i navržený regulativ výšky budov.[44] Podatel má za to, že Návrh ÚPmB má v maximální možné míře reflektovat stávající charakter zástavby ve stabilizovaných plochách. **Podatel netvrdí, že by Návrh ÚPmB nemohl stanovit jinou koncepci rozvoje uvedené plochy veřejné vybavenosti, avšak v takovém případě by měla být prověřena a odůvodněna potřeba změn v daném území dle § 19 odst. 1 písm. c) StavZ a uvedená plocha by měla být namísto stabilizované plochy vymezena jako plocha změn**, tedy tak, jak to předpokládá § 19 odst. 1 písm. e) StavZ, který výslovně uvádí, že úkolem územního plánování je *„stanovovat podmínky pro provedení změn v území, zejména pak pro umístění a uspořádání staveb s ohledem na stávající charakter a hodnoty území a na využitelnost navazujícího území."* Podatel navíc poukazuje na další úkol územního plánování, uvedený v § 19 odst. 1 písm. o) StavZ, totiž na povinnost uplatňovat při tvorbě územního plánu (tedy i Návrhu ÚPmB) poznatky zejména z oborů architektury, urbanismu, územního plánování a ekologie a památkové péče.

3.2.3 Navržení výškové úrovně zástavby

Kromě již zmíněné struktury zástavby je relevantní též její výškové uspořádání. Podle Návrhu ÚPmB: *„Výškové uspořádání zástavby společně s morfologií terénu vytváří charakteristický obraz města a umožňuje v něm orientaci. ÚPmB stanovuje výškovou kompozici, která je určena k ochraně území a určuje omezení pro výškové řešení staveb."*[45] **Při stanovení regulativu výšky staveb ve vymezených plochách platí v zásadě tytéž úkoly územního plánování, jaké se uplatní v případě vymezení struktury zástavby v těchto plochách**. Návrh ÚPmB musí i v případě stanovení regulativu výšky zástavby vyjít ze stávajícího stavu a odůvodnit případnou změnu, jakou je např. stanovení regulativu výšky zástavby úrovně „3", umožňující v části Dotčeného území, tvořeného pozemky parc. č. [redacted] převážnou částí pozemku parc. č. [redacted] a částí pozemku parc. č. [redacted] vše v k.ú. Bohunice, umístit budovy vysoké 6 – 16 m, případně až o 2 m vyšší, ačkoli výška rodinného domu, který se zde nachází, nepřesahuje 6 m a je tedy dostačující stanovení úrovně „1", určená pro stavby vysoké 3 – 7 m. Podatel s odkazem na výše uvedené konstatuje, že Návrh ÚPmB při stanovení výškové úrovně zástavby v Dotčeném území nereflektoval požadavky § 19 StavZ a § 3 vyhlášky č. 501/2006 Sb.

3.2.4 Vymezení přírodního zázemí v krajině a ochrana zeleně

Součástí urbanistické koncepce je také vymezení volného území, a to z důvodů: *„zachování a rozvoje přírodních hodnot je prostorově specifikováno přírodním zázemím města, které je chráněno před nepřiměřeným stavebním rozvojem a je vymezeno jak v nezastavěném území, tak v území zastavěném. Člení se přitom na přírodní zázemí v krajině…"*[46]. Dotčené území se přitom, jak již bylo uvedeno výše, minimálně svou severní částí nachází v tzv. přírodním zázemí v krajině (vymezeném jako stabilizovaná plocha krajinné zeleně všeobecné, v Návrhu ÚPmB již vymezeném jako plocha lesní), a mělo by tak být chráněno. **Ačkoli přírodní zázemí v krajině v Dotčeném území negativně dotčeno Návrhem ÚPmB není, dochází v dotčeném území k redukci zeleně v rozporu s deklarovanými cíli územního plánu**, kterým je: *„v případě překryvu* (území přírodního zázemí v krajině – pozn. Podatel) *nad plochami stavebními pak zejména návaznosti tohoto uspořádání na volnou krajinu (popř. přírodní zázemí*

---

[43] Podle § 3 odst. 1 vyhlášky č. 501/2006 Sb. se k naplňování cílů a úkolů územního plánování (a s ohledem na rozdílné nároky na prostředí) území člení územním plánem na jednotlivé plochy. Plochy se podle § 3 odst. 2 téže vyhlášky vymezují buď podle stávajícího nebo požadovaného způsobu využití (dále jen jako „plochy s rozdílným způsobem využití"), anebo podle významu, kdy se rozlišují plochy zastavitelné, plochy územních rezerv, plochy ke změně stávající zástavby, plochy k obnově nebo opětovnému využití znehodnoceného území a plochy rekonstrukčních a rekultivačních zásahů do území. Plochy s rozdílným způsobem využití se podle § 3 odst. 3 a 4 téže vyhlášky vymezují s ohledem na specifické podmínky a charakter území a lze je dále podrobněji členit.

[44] Návrh ÚPmB stejným způsobem vymezuje výšku rezidenční zástavby, kterou výslovně předpokládá jako nízkopodlažní, čemuž odpovídají zvolené regulativy výškové hladiny 1 a 2.

[45] Návrh ÚPmB, textová část, s. 19.

[46] Odůvodnění textové části Návrhu ÚPmB, str. 157.

v zástavbě) a zastavěné části města, s cílem dosáhnout uměřeného a vhodného přechodu (přechodového území) mezi zástavbou a přírodním zázemím a podpořit pronikání krajinné zeleně do města a propojování se systémem sídelní zeleně."[47] Tento „uměřený a vhodný přechod" byl ve stávajícím Platném ÚPmB zajištěn v Dotčeném území vymezením ploch krajinné zeleně všeobecné. Návrh ÚPmB však vymezením plochy V/a3 v Dotčeném území část plochy krajinné zeleně bez náhrady ruší a namísto „uměřeného a vhodného přechodu" mezi zelení v přírodním zázemí v ploše lesní (L) a zelení v navazující ploše V/a3 mimo přírodní zázemí vytváří ostrý kontrast a nadto dále redukuje zeleň, které je v okolní téměř ryze areálové zástavby nedostatek.[48] Podatel zdůrazňuje, že plochy veřejné vybavenosti (V) na rozdíl např. od ploch bydlení (B) nemají ani stanoveno minimální zastoupení zeleně na terénu. Návrh ÚPmB tak v tomto ohledu nerespektuje vlastní deklarované cíle ani charakter a hodnoty Dotčeného území a okolního území, a to přesto, že Návrh ÚPmB údajně klade: *„zásadní důraz na strukturu a funkční uspořádání města a krajiny. Zachování, respektive posílení struktury a obrazu města zajišťuje územní plán prostřednictvím…**Důrazu na kompaktnost města vedoucí k posílení významu a kvality veřejných prostranství. Kompaktnost a intenzita využití území zvyšuje nároky na veřejná prostranství, jejich čitelnou hierarchii**, na prostupnost území, **dostupnosti všech žádoucích funkcí** (mimo jiné **dostupnost pobytových zelených ploch** pro každodenní relaxaci a rekreaci), obdobné platí pro uspořádání a **kvalitu ploch s vegetací. Důrazu na urbanistickou strukturu související s celkovým prostorovým uspořádáním města** (území určeného k zástavbě) a koncepci uspořádání krajiny."*[49]

3.2.5 Návrh Podatele umožňující dosáhnout urbanistických požadavků

Naopak v souladu s deklarovanými cíli Návrhu ÚPmB (a rovněž v souladu s § 19 StavZ a § 3 vyhlášky č. 501/2006 Sb.) by bylo vymezení tří stabilizovaných ploch v Návrhu ÚPmB namísto stávající jediné plochy V/a3, přičemž jedna stabilizovaná plocha veřejné vybavenosti V/a3 by zahrnovala stávající areálovou zástavbu ohraničenou ulicí Netroufalky a Studentská, jak je popsána výše, druhá stabilizovaná plocha bydlení B/v3 by pak zahrnovala stávající obytné domy Live Up I a II s přilehlými pozemky a konečně třetí stabilizovaná plocha bydlení B/v1 by zahrnovala pozemky parc. č. [redacted] a převážnou část pozemku parc. č. [redacted] vše v k.ú. Bohunice. Zbývající část Dotčeného území (včetně celého pozemku parc. č. [redacted] v k.ú. Bohunice) by byla i nadále zahrnuta do stabilizované plochy lesní (L). **Toto podatelem navrhované vymezení ploch je také v souladu s rozlišením struktury volné a areálové zástavby a respektuje jednak stávající zástavbu na vymezených plochách** (včetně její výšky), **jednak okolní zástavbu a okolní plochy.** Navíc takové vymezení ploch nebrání ani umístění veřejné vybavenosti – ta může být umístěna nejen v plochách veřejné vybavenosti (V), ale též v plochách bydlení (B) – jakkoli se Podatel domnívá, že je v okolí Dotčeného území dostatek ploch s budovami sloužícími veřejné vybavenosti, primárně v návaznosti na areál kampusu Masarykovy univerzity. Vymezení ploch pro bydlení (B) navíc podle Návrhu ÚPmB vyžaduje zachování minimálně 30% zeleně na terénu (ev. adekvátní kompenzace zeleně na terénu), zatímco v plochách veřejné vybavenosti není zachování zeleně na terénu vůbec vyžadováno. Dopad na stávající zeleň na terénu by tak byl Podatelem navrženým vymezením nižší, než stávající Návrh ÚPmB, podle něhož má dojít v Dotčeném území i k redukci stávajících ploch krajinné zeleně všeobecné.

3.3 Nedostatečné odůvodnění navržené změny využití Pozemků

Podatel poukazuje na rozsudek Krajského soudu v Praze ze dne 24. 4. 2018, č.j. 50 A 17/2017-63, který se týkal návrhu nového územního plánu obce Byšice, který změnil konkrétní zastavitelné území na nezastavitelné, což mělo dopad na stavební záměr žalobce, který nabyl v daném území pozemky za účelem výstavby rodinných domů se zahradami, kterou předchozí platný a účinný územní plán obce Byšice umožňoval, přičemž žalobce již požádal o vydání územního rozhodnutí. Než však bylo vydáno územní rozhodnutí, došlo k vydání nového územního plánu obce, který již výstavbu rodinných domů v daném území neumožňoval. Žalobce proti takovému postupu namítal mimo jiné **porušení zásady legitimního očekávání, porušení principu kontinuity územního plánování** a neproporcionalitu omezení jeho vlastnických práv. **Krajský soud dospěl k závěru, že postup obce Byšice vykazoval znaky svévole, neboť obec Byšice neodůvodnila faktickou změnu v novém územním plánu závažným důvodem – změny nebyly opřeny o významný veřejný zájem, změny nebyly vyvolány ani významnou změnou okolností relevantních pro územní plánování** (např. prokázání nezastavitelnosti lokality). Krajský soud nepřisvědčil žádnému z důvodů, které uváděla obec Byšice, včetně faktu, že se území nachází v blízkosti nemovité kulturní památky (zámku Byšice), neboť pozemky žalobce nebyly předmětem památkové ochrany v žádné z jejích forem.

Krajský soud poukázal mimo jiné na § 18 odst. 2 StavZ, podle něhož **územní plánování zajišťuje předpoklady pro udržitelný rozvoj území soustavným a komplexním řešením účelného využití a prostorového uspořádání území**

---

[47] Návrh ÚPmB, textová část, s. 42.
[48] Viz areál Fakultní nemocnice Bohunice, areál Masarykovy univerzity a obchodního centra Campus Square, areál obchodního centra Kaufland a kompaktní zástavba vazební věznice.
[49] Odůvodnění textové části Návrhu ÚPmB, str. 149.

s cílem dosažení obecně prospěšného souladu veřejných a soukromých zájmů na rozvoji území. Za tím účelem sleduje společenský a hospodářský potenciál rozvoje. Přitom je třeba, aby **obec Byšice brala při tvorbě nového územního plánu v úvahu legitimní zájmy vlastníků dotčených pozemků**, přičemž podle citovaného ustanovení StavZ má být dosaženo rovnováhy mezi veřejnými a soukromými zájmy, soukromé zájmy neustupují veřejným zájmům.

Krajský soud dále uvedl, že zájem na koncepčním rozvoji lokality není silným veřejným zájmem (takovým je např. zájem na realizaci silničního obchvatu obce, protipovodňové opatření apod.), nýbrž obecným zájmem na harmonickém rozvoji území, což je obecný cíl územního plánování. Pouze proto, že obec Byšice změnila názor na vhodnost a estetickou akceptovatelnost dřívějšího záměru, ho nemůže vypustit z územního plánu bez ohledu na soukromé zájmy (a legitimní očekávání) vlastníka pozemků.

Na základě všech uvedených důvodů pak krajský soud žalobcem napadenou část nového územního plánu obce Byšice zrušil, jeho rozsudek následně potvrdil Nejvyšší správní soud (dále jen „NSS"), a to rozsudkem ze dne 29. 1. 2020, č. j. 9 As 171/2018-50, když zamítl kasační stížnost obce Byšice proti rozsudku krajského soudu. NSS v odst. 56 svého rozsudku ohledně změny využití pozemků žalobce (v důsledku změny územního plánu obce Byšice) uvedl, že: *„je třeba vycházet z toho, že územní plánování je dlouhodobým procesem, který by měl probíhat kontinuálně, tj. nově přijímaná dokumentace by měla navazovat na tu stávající. Neznamená to samozřejmě, že je třeba převzít všechny návrhové plochy; tím by byl vyloučen jakýkoli rozvoj v území. Dotčené osoby nicméně musí mít možnost spolehnout se na určitou stálost územně plánovací dokumentace, respektive kontinuitu jejího vývoje, protože jedině tak jí mohou přizpůsobit své záměry. Je tedy spíše nežádoucí, aby jednou projednané a schválené záměry byly opakovaně znovu posuzovány, přehodnocovány a měněny. Dochází tím k zásahu do legitimního očekávání dotčených osob a k neefektivnímu vynakládání veřejných prostředků…**__Má-li dojít ke změně funkčního určení ploch, pak musí být podložena dostatečně závažnými důvody, opírajícími se buď o relevantní změnu okolností, nebo o to, že původní řešení je věcně nesprávné a vede k závažné kolizi s veřejným zájmem.__"* NSS dále konstatoval, že obec Byšice nemůže ke změně územního plánu přistoupit pouze proto, že změnila svůj názor na zastavitelnost území, a to ani v souvislosti se změnami politické reprezentace obce, neboť *„Územní plán nelze podstatně měnit po každých obecních volbách."*

Podatel se nachází ve srovnatelné situaci se žalobcem v kauze územního plánu obce Byšice, kdy je zasaženo do jeho vlastnického práva a legitimního očekávání, neboť **Návrh ÚPmB zasahuje do jeho vlastnického práva** (snížení hodnoty nemovitosti) **a práv souvisejících** (pohody bydlení)**, a to změnou funkčního využití, struktury a výškové hladiny zástavby** v Dotčeném území, totiž vymezením plochy veřejné vybavenosti V/a3 na místě stávajících ploch čistého bydlení (BC) a krajinné zeleně všeobecné (KV). **V Návrhu ÚPmB přitom nejsou uvedeny žádné relevantní důvody odůvodňující takovouto zásadní změnu, dokonce nevyplývá ani z urbanistických, architektonických a estetických požadavků na územní plán**, což Podatel podrobně explikoval výše.

Podatel proto uzavírá, že v případě, že jím podané námitce proti Návrhu ÚPmB nebude vyhověno, obrátí se na místně příslušný soud s návrhem na zrušení odpovídající části Návrhu ÚPmB, přičemž má dle aktuální judikatury správních soudů značnou šanci na úspěch.

Seznam příloh:

Příloha č.1 Fotodokumentace

Příloha č.2 Informativní výpis spoluvlastnických podílů pro pozemek s budovou SVJ LiveUp II č. [redacted] v k.ú. Brno-Bohunice

Příloha č.3 Informativní výpis LV č. [redacted] v k.ú. Bohunice

V Brně dne 25. června 2020



Příloha č.1 – fotodokumentace

Srovnání stávajícího výhledu a výhledu po umístění 16 m vysoké budovy, kterou připouští Návrh ÚPmB





Srovnání stávajícího výhledu a výhledu po umístění 6 m vysoké budovy, kterou připouští Návrh ÚPmB – směr Špilberk





Srovnání stávajícího výhledu a výhledu po umístění 16 m vysoké budovy, kterou připouští Návrh ÚPmB - východ





Informace o pozemku







Způsob ochrany nemovitosti

Název
ochr.pásmo nem.kult.pam.,pam.zóny,rezervace,nem.nár.kult.pam

Seznam BPEJ

Parcela nemá evidované BPEJ.

Omezení vlastnického práva

Typ
Upozornění: Omezení a jiné zápisy vztahující se ke spoluvlastníkům se zobrazují u příslušných jednotek

Jiné zápisy

Typ
Upozornění: Omezení a jiné zápisy vztahující se ke spoluvlastníkům se zobrazují u příslušných jednotek
Vlastnictví jednotek
Vznik společenství vlastníků prokázán

Řízení, v rámci kterých byl k nemovitosti zapsán cenový údaj

Seznam jednotek, ke kterým byl zapsán cenový údaj

Více informací k cenovým údajů naleznete v k aplikaci.

Nemovitost je v územním obvodu, kde státní správu katastru nemovitostí ČR vykonává Katastrální úřad pro Jihomoravský kraj, Katastrální pracoviště Brno-město

Zobrazené údaje mají informativní charakter. Platnost k 23.06.2020 21:00:00.

© 2004 - 2020 Český úřad zeměměřický a katastrální

Seznam nemovitostí na LV







Parcelní číslo [redacted]

Stavby

Na LV nejsou zapsány žádné stavby.

Jednotky

Na LV nejsou zapsány žádné jednotky.

Práva stavby

Na LV nejsou zapsána žádná práva stavby.

Nemovitost je v územním obvodu, kde státní správu katastru nemovitostí ČR vykonává Katastrální úřad pro Jihomoravský kraj, Katastrální pracoviště Brno-město

Zobrazené údaje mají informativní charakter. Platnost k 23.06.2020 21:00:00.

© 2004 - 2020 Český úřad zeměměřický a katastrální

MMB/0296601/2020
Námitky

MMB/0296601/2020

Námitka

Výrok:

Námitce se nevyhovuje.

Odůvodnění:

Podatel nesouhlasí s vymezením předmětné plochy V/a3, která je částečně vymezena na plochách zeleně a umožňuje zde umístění větší budovy v areálové zástavbě, což je v rozporu s platným ÚPmB, který zde umožňoval pouze čisté bydlení. Podatel navrhuje předmětnou část lokality vymezit jako plochu bydlení B/v1 a zbylé dosud nezastavěné části ponechat jako plochy lesní (L).

V návrhu nového ÚPmB jsou severně od ulice Netroufalky navrženy stabilizované plochy pro veřejnou vybavenost V/a3 a stabilizované plochy lesní. V platném ÚPmB jsou zde navrženy návrhové plochy pro občanskou vybavenost – školství, stabilizovaná plocha bydlení čistého a stabilizovaná i návrhová plocha krajinné zeleně. Dle aktuálního stavu z katastru nemovitostí se však na předmětných pozemcích při ulici Netroufalky nachází bytové domy. Z toho důvodu bude vymezení předmětné lokality upraveno.

Severně od ulice Neroufalky bude vymezena stabilizovaná plocha smíšená obytná C/v3 (tam kde se již nachází zástavba) a plocha změn smíšená obytná C/v3 (tam kde zástavba dosud není). Tato plocha změn se stane součástí rozvojové lokality Be-7 a to společně s plochou veřejné vybavenosti V/v3 (původně vymezenou jako V/x). Jižně od ulice Netroufalky bude původně vymezená plocha V/a3 změněna v západní části na stabilizovanou plochu smíšenou obytnou C/v3 a ve východní části na stabilizovanou plochu veřejné vybavenosti V/v3. Vymezení plochy lesní (L) bude v předmětném území zúženo ve prospěch plochy smíšené obytné C.

Věcná podstata způsobů vypořádání předmětného podání zůstává nadále relevantní, přestože návrh nového územního plánu města Brna prošel přepracováním s ohledem na Pokyny ZMB z roku 2022 a byl uveden do jednotného standardu ÚPD dle stavebního zákona a jeho prováděcích předpisů. Výše uvedené texty je tedy nutno chápat také ve smyslu těchto úprav.

6888

Magistrát města Brna
Odbor územního plánování a rozvoje
Kounicova 67
601 67 Brno
ID DS: a7kbrrn

Podatel: [redacted]

Dat. nar./IČO: [redacted]

MAGISTRÁT MĚSTA BRNA
Odbor územního plánování a rozvoje
Došlo dne: 29 -06- 2020
Č.j. MMB: 0296602
Příl.:

Námitky k Návrhu Územního plánu města Brna

Odbor územního plánování a rozvoje Magistrátu města Brna, jako pořizovatel Územního plánu města Brna (dále jen „**pořizovatel**"), veřejnou vyhláškou ze dne 31. 3. 2020, č.j. MMB/0145586/2020, podle ustanovení § 52 zákona č. 183/2006 Sb., o územním plánování a stavební řádu (stavební zákon) (dále jen „**StavZ**"), oznámil veřejné projednání Návrhu Územního plánu města Brna včetně vyhodnocení vlivu na udržitelný rozvoj území (dále jen „**Návrh ÚPmB**") dne 17. 6. 2020 a současně vyzval k podání písemných námitek a připomínek k návrhu, a to do 7 dnů ode dne konání veřejného projednání, tedy do 24. 6. 2020.
Veřejnou vyhláškou pořizovatele ze dne 21. 5. 2020, č.j. MMB/0202272/2020, byl oznámen nový termín konání veřejného projednání, a to ve dnech 22. a 23. 6. 2020 s tím, že lhůta pro podání písemných námitek a připomínek k návrhu končí dne 30. 6. 2020.

Podatel v souladu s ustanovením § 52 odst. 2 a 3 StavZ tímto ve lhůtě uplatňuje k Návrhu ÚPmB své, níže uvedené, **námitky.**

I.
Vymezení území dotčeného námitkami

Námitky se týkají pozemků parc. č. [redacted] vše v k.ú. Bohunice (dále jen „Dotčené území").

II.
Údaje podle katastru nemovitostí dokladující dotčená práva

Podatel je spoluvlastníkem bytové jednotky č. [redacted] v bytovém domě SVJ LiveUp II č.p. [redacted] v ulici Netroufalky a spoluvlastníkem nemovitosti – bytového domu SVJ LiveUp II č.p. [redacted] v ulici Netroufalky, stojící na pozemku parc. č. [redacted] se spoluvlastnickým podílem ve výši [redacted] na společných částech budovy a podílem na souvisejících pozemků dle listu vlastnictví č. [redacted] v k.ú. Bohunice. Uvedené nemovitosti se nachází v sousedství Dotčeného území.

Podatel jako důkaz svého vlastnického práva připojuje ke svým námitkám příslušný výpis z katastru nemovitostí.

Vymezení dotčeného území a údaje podle katastru nemovitostí se vztahují ke všem dále uvedeným námitkám.

III.
Obsah námitek

Vymezením plochy veřejné vybavenosti V/a3 dle Návrhu ÚPmB na části Dotčeného území, konkrétně na pozemcích parc. č. [redacted] převážné části pozemku parc. č. [redacted] a části pozemku parc. č. [redacted] vše v k.ú. Bohunice, dochází k redukci plochy zeleně na terénu a k možnosti na těchto pozemcích umístit budovu většího měřítka vysokou 6 – 16 m a odpovídající areálové zástavbě, což je výrazná změna oproti platnému územnímu plánu města Brna, které na těchto pozemcích připouští umístění prakticky výhradně stavby pro bydlení. Důsledkem je výrazné snížení hodnoty nemovitosti Podatele zásahem do pohody bydlení v podobě omezení výhledu, úbytku oblohové složky a možného zastínění, jakož i dalšími vlivy způsobenými umístěním a následným provozem budovy či budov odpovídajících areálové zástavbě určené pro veřejnou vybavenost. Vymezení plochy veřejné vybavenosti V/a3 je kromě toho v rozporu s cíli a úkoly územního plánování, jak jsou vymezeny v § 18 a 19 StavZ a § 3 an. vyhlášce č. 501/2006 Sb., a v rozporu s předpokládaným obsahem územního plánu dle § 43 odst. 1 StavZ a prováděcích právních předpisů, konkrétně:

- nejsou respektovány urbanistické ani architektonické či estetické požadavky na využívání a prostorové uspořádání území (Dotčeného území a jeho bezprostředního okolí), včetně požadavků a cílů stanovených samotným Návrhem ÚPmB, což se odráží zejména v navržené struktuře zástavby a výškové úrovně takové zástavby;
- podmínky pro umisťování a uspořádání staveb v Dotčeném území nezohledňují charakter území a jeho hodnoty, včetně přírodního zázemí v krajině;
- nejsou dostatečně uplatněny poznatky z oborů architektury, urbanismu a územního plánování.

Změny využití Dotčeného území nejsou ve srovnání se stávajícím stavem náležitě odůvodněny, nejsou v Návrhu ÚPmB vymezeny jako „plochy změn", ačkoli se jedná o změnu využití stabilizovaného území, a představují zásah do legitimního očekávání Podatele a porušení principu kontinuity územního plánování.

Dle Podatele by v souladu s cíli a úkoly územního plánování, s principem kontinuity územního plánování a s legitimním očekáváním Podatele bylo vymezení stabilizované plochy bydlení B/v1 na části Dotčeného území, tvořeného pozemky parc. č. [redacted] a převážnou částí pozemku parc. č. [redacted] a částí pozemku parc. č. [redacted] vše v k.ú. Bohunice, a ponechání zbylé části Dotčeného území (včetně celého pozemku parc. č. [redacted] k.ú. Bohunice) ve stabilizované ploše lesní (L). **Podatel navrhuje, aby pořizovatel prostorové využití Dotčeného území tímto způsobem upravil.**

IV.
Odůvodnění námitek

1. Stávající stav lokality a možná zástavba dle platného územního plánu statutárního města Brna

Dle platného územního plánu statutárního města Brna, vyhlášeného obecně závaznou vyhláškou statutárního města Brna č. 2/2004 o závazných částech Územního plánu města Brna, ve znění pozdějších předpisů (dále jen „**Platný ÚPmB**") jsou pozemky tvořící Dotčené území regulovány následovně:

- pozemky parc. č. [redacted] vše v k.ú. Bohunice, na kterých se již nyní nachází rodinný dům, jsou zařazeny do stabilizované plochy čistého bydlení (BC), ve které je podíl hrubé podlažní plochy (dále jen „HPP") bydlení větší než 80%. V této ploše je přípustné umístění staveb pro bydlení (včetně domů s pečovatelskou službou) a jako jejich součást (tj. 80% HPP objektu musí sloužit bydlení) je možné umístění též obchodů a nerušících provozoven služeb sloužících denním potřebám obyvatel předmětného území (tj. provozovna, která svou kapacitou a druhem nabízených služeb není závislá na zákaznících z jiné části města)[37] anebo jednotlivých zařízení administrativy.[38] Podmíněně přípustné jsou též monofunkční objekty (tj. bez ohledu na procentuální skladbu funkcí umístěných v objektu – za podmínky, že se svým objemem nevymykají charakteru budov v lokalitě), jako jsou malá ubytovací zařízení, nerušící provozovny obchodu, veřejného stravování a služeb, sloužící denní potřebě obyvatel předmětného území, stavby pro kulturní, sociální, zdravotnické, školské

[37] Platný ÚPmB, textová část, str. 15.
[38] Platný ÚPmB, textová část, str. 21.

a sportovní účely za podmínky, že jejich provoz nenaruší obytnou pohodu v lokalitě.[3] Jiné druhy staveb jsou vyloučeny.

- pozemky parc. č. [redacted] vše v k.ú. Bohunice, jsou zařazeny do stabilizované plochy krajinné zeleně všeobecné (KV), přičemž rozvoj této plochy je řízen primárně přírodními procesy a plošná regulace je cílena na ochranu přírodních procesů v krajině. Jedná se současně o plochu nestavební – volnou, ve které je přípustnost nebo podmíněná přípustnost výstavby objektů omezena a regulována účelem využití, přípustné jsou obecně podzemní liniové stavby technické infrastruktury včetně souvisejících zařízení, podzemní liniové dopravní stavby (v Dotčeném území se žádné nenachází ani nejsou vyznačeny) a stavby přípojek technické infrastruktury, podmíněně přípustné jsou jiné druhy podzemních staveb, pokud mají být budovány ve veřejném zájmu a pokud funkce stavby bude v souladu s regulativy.[4] V plochách KV jsou dále přípustné (kromě přirozených, přírodě blízkých dřevinných porostů, travních porostů bez dřevin či bylino-travnaté lady, květnaté louky apod.) pouze vodohospodářské stavby a stavby protipovodňových opatření se zachováním vegetační složky. Dále jsou přípustné pěší a cyklistické stezky, drobné sakrální stavby a drobné stavby pro vzdělávací a výzkumnou činnost.[5]

  Skutečnost, že se jedná o stabilizovanou plochu, pak znamená, že se jedná o dílčí část území, ve kterém se stávající účel a intenzita využití nebude zásadně měnit.

- pozemky parc. č. [redacted] a severní části pozemků parc. č. [redacted] vše v k.ú. Bohunice, jsou zařazeny do návrhové plochy krajinné zeleně všeobecné (KV), tedy do plochy, kde se předpokládá změna účelu nebo intenzity využití. Podmíněně přípustné je *„dočasné využití existujících objektů a volných ploch pro funkci, která nebude v rozporu s funkčním využitím okolních ploch, za podmínky, že způsob využití umožní bezodkladné navrácení pozemku pro realizaci zeleně."*[6] Nepřípustné je umístění reklamních staveb.

Dotčené území se navíc nachází prakticky celým svým rozsahem v oblasti bývalé skládky, což dle názoru podatele znamená, že se jedná o území staticky nestabilní a tedy nevhodné pro bytovou (ev. jakoukoli jinou) zástavbu (podatel nevylučuje, že zástavba i na bývalé skládce možná je, avšak musí jí předcházet provedení sondáže). Současně se všechny výše uvedené pozemky tvořící Dotčené území (vyjma pozemků parc. č. [redacted] a prakticky celého pozemku parc. č. [redacted] vše v k.ú. Bohunice), nachází ve volné ploše se zvláštním režimem, jejíž účel využití je stanoven jmenovitě – v tomto případě podle výkresu „U6 Ochranné režimy" se jedná o významný krajinný prvek ve smyslu § 3 odst. 1 písm. b) zákona č. 114/1992 Sb., o ochraně přírody a krajiny, ve znění pozdějších předpisů (dále jen „ZOPK"), tedy o ekologicky, geomorfologicky nebo esteticky hodnotnou část krajiny utvářející její typický vzhled nebo přispívající k udržení její stability. Podle § 4 odst. 2 ZOPK jsou významné krajinné prvky chráněny před poškozováním a ničením. *„Využívají se pouze tak, aby nebyla narušena jejich obnova a nedošlo k ohrožení nebo oslabení jejich stabilizační funkce. K zásahům, které by mohly vést k poškození nebo zničení významného krajinného prvku nebo ohrožení či oslabení jeho ekologicko-stabilizační funkce, si musí ten, kdo takové zásahy zamýšlí, opatřit závazné stanovisko orgánu ochrany přírody. Mezi takové zásahy patří zejména umisťování staveb, pozemkové úpravy, změny kultur pozemků, odvodňování pozemků, úpravy vodních toků a nádrží a těžba nerostů."*

Dotčené území se nachází převážně v klidové zóně, jak je vymezena ve výkrese „U3 – systém ochrany prostředí – ekologické zóny 1:25000", kdy je cílem regulace *„ochrana přírodního charakteru území, ochrana krajinných procesů a vyhovující stav prostorotvorných prvků v území."* Výkres odkazuje ohledně funkcí v zóně na regulaci týkající se ploch krajinné zeleně všeobecné (KV) s tím, že charakter vegetačních objektů není regulován, provozní stavby a intenzivní využití území mohou být přípustné pouze výjimečně. Část pozemků parc. č. [redacted] a převážná část pozemku parc. č. [redacted] vše v k.ú. Bohunice, se nachází také v zóně ekologické stability, tedy v zóně, ve které je cílem regulace obnova ekologické stability území, přípustné jsou pouze vegetační úpravy blízké přírodě a jakákoli výstavba je nepřípustná.

[3] Platný ÚPmB, textová část, str. 21.
[4] Platný ÚPmB, textová část, str. 30.
[5] Platný ÚPmB, textová část, str. 30-31.
[6] Platný ÚPmB, textová část, str. 30.

2. Stav dle Návrhu ÚPmB

Podle textové části Návrhu ÚPmB a grafické části 2.1 - hlavní výkres 1:10000 je Dotčené území zařazeno do stabilizovaných ploch, tedy ploch, kde *„územním plánem stanovené využití území vychází z jeho dosavadního charakteru a potvrzuje jej, nebo na něj bezprostředně navazuje. Jedná se o území, ve kterých se stávající účel využití území nebude zásadním způsobem měnit (podmínky funkčního využití území stanovené v plochách s rozdílným způsobem využití jsou v principu shodné se současným stavem).“* To ovšem neznamená, že by ve stabilizovaném území (tvořeném stabilizovanými plochami) nešlo změnit intenzitu využití území – změna je možná, pokud to umožňuje specifikace prostorového uspořádání, přičemž jsou možné modernizace, revitalizace, přestavby a dostavby, včetně dopravní a technické infrastruktury a veřejných prostranství.[7] Návrh ÚPmB *„ve stabilizovaných plochách umožňuje a podporuje intenzifikaci území (proluk, dostaveb apod.) při zachování struktury a přiměřeného měřítka.“*[8]

Pozemky parc. č. [redacted] převážná část pozemku parc. č. [redacted] část pozemku parc. č. [redacted] vše v k.ú. Bohunice, jsou zařazeny do stabilizované plochy veřejné vybavenosti (V) s použitými regulativy struktury zástavby areálové (a) a výškové úrovně zástavby (3). Plochy veřejné vybavenosti jsou součástí koncepce občanského vybavení, založené na *„zachování a rozvoji sítě služeb, které plní občanskou funkci tak, aby bylo fungování města udržitelné a kvalita prostředí byla zvyšována.“*[9] Plochy veřejné vybavenosti jsou hájeny pro občanské vybavení zřizované nebo užívané ve veřejném zájmu a mají plnit jinou funkci, než plochy komerční vybavenosti, plochy nákupních center a zvláštních areálů a plochy sportu. Tomu ostatně odpovídají podmínky využití těchto ploch: hlavní je využití pro občanské vybavení veřejného charakteru (tj. pro školství, zdravotnictví, sociální péči, kulturu, veřejnou správu, pohřebnictví apod.), přípustné je *„využití související, podmiňující nebo využití sloužící záměrům hlavnímu využití; bydlení jako součást využití, které slouží záměrům hlavního využití, je přitom přípustné jen za podmínky integrace v záměrech hlavní funkce.“*[10] Z toho plyne, že v Dotčeném území by mohly být umístěny byty pouze jako součásti víceúčelových budov. Nepřípustné je využití ploch (V) pro areály, pro které se vymezují plochy občanského vybavení X (tj. nákupní a zábavní centra a zvláštní areály).

Regulativ struktury zástavby – areálová zástavba (a) – umožňuje na Dotčeném území v ploše (V) umisťovat oplocené nebo veřejně přístupné areály (nebo jejich kombinace). Z regulativu je zřejmé, že tato struktura zástavby nemusí být umisťována pouze v plochách veřejné vybavenosti, ale lze ji umístit i v jiných plochách.[11] V rámci tohoto regulativu lze v Dotčeném území umisťovat různorodou zástavbu s ohledem na účel budov s tím, že *„budovy jsou většího měřítka, popř. různé velikosti, a jsou zpravidla volně umístěné v ploše areálů.“*

Regulativ výškové úrovně zástavby – úroveň (3) – pak v Dotčeném území v ploše (V) umožňuje umisťovat budovy vysoké 6 až 16 m, což je výšková úroveň odpovídající městské zástavbě, obytným sídlištím nebo jejich částem a areálům. Protože se navíc Dotčené území nachází ve výše uvedených stabilizovaných plochách, mohou být stavby vyšší až o 2 m nad maximální výšku stanovenou ve výškové úrovni, za podmínky, že taková výška odpovídá výškovému charakteru výstavby dané ulice (tj. převládajícími výškami staveb v dané ulici nebo výškami v ulici zčásti založenými a pro danou ulici zjevně urbanisticky vhodnými; zjevné urbanistické excesy v dané ulici přitom nejsou pro výškový charakter výstavby určující). Aplikace dalších specifických pravidel pro určování výšky staveb ve stabilizovaných plochách, které se vyznačují nestejnorodou výškovou úrovní zástavby (a která by mohla vést k umístění nižších staveb), je přitom v případě umisťování staveb v Dotčeném území nejednoznačná.[12]

Zbývající pozemky, tj. pozemky parc. č. [redacted] části pozemků parc. č. [redacted] vše v k.ú. Bohunice, jsou zařazeny do stabilizované plochy lesní (L). Tyto plochy slouží k zajištění *„optimálních podmínek pro ochranu a rozvoj přírodních a krajinných hodnot, zejména v nezastavěném území,“*[13] které mají plnit ekologickou a relaxační funkci. Lesní plochy (L) jsou součástí koncepce uspořádání krajiny.[14] Základním cílem koncepce uspořádání krajiny je přitom *„podpora trvale udržitelného rozvoje území, zahrnujícího zachování stávajících estetických, ekologických a rekreačních kvalit krajiny a jejich další rozvoj a podporu*

[7] Návrh ÚPmB, textová část, s. 21.
[8] Návrh ÚPmB, textová část, s. 17.
[9] Návrh ÚPmB, textová část, s. 39.
[10] Návrh ÚPmB, textová část, s. 56.
[11] Návrh ÚPmB, textová část, s. 64.
[12] Návrh ÚPmB, textová část, s. 66.
[13] Návrh ÚPmB, textová část, s. 20.
[14] Návrh ÚPmB, textová část, s. 43.

mimoprodukčních funkcí krajiny. Koncepce uspořádání krajiny působí synergicky s urbanistickou koncepcí města a umožňuje jeho harmonický rozvoj."[15]

Lesní plochy (L) jsou vymezeny za účelem zajištění plnění produkčních a mimoprodukčních funkcí lesa (jedná se o hlavní využití těchto ploch).[16] Přípustné je využití související, podmiňující nebo doplňující hlavní využití. Podmíněně přípustné je pak využití těchto ploch pro sportovní či rekreační účely, avšak za podmínky, že je takové využití slučitelné s hlavním využitím, nenaruší funkci lesa a nejedná se o budovy (což souvisí s tím, že lesní plochy obecně nejsou určeny k umisťování staveb).[17] Nepřípustné využití není specificky stanoveno.

V lesních plochách není možné umisťovat stavby. Návrh ÚPmB z tohoto zákazu stanoví pouze dvě výjimky: první výjimka se týká stávajících objektů pro individuální rekreaci a bydlení (ev. stávající objekty jiného využití), u nichž nesmí být zvětšována zastavěná plocha staveb, ani nesmí být zvyšovány; druhá se týká staveb a zařízení sloužící pro zajištění hlavního, přípustného a podmíněně přípustného využití, za podmínky prokázání plnění či zachování zájmů na úseku správy lesa.

Severní hranice plochy V/a3 kopíruje hranici přírodního zázemí v krajině. Dotčené území se tak minimálně částí pozemků parc. č. [redacted] nachází v tzv. přírodním zázemí v krajině, vymezené v grafické části Návrhu ÚPmB „5.0 Principy uspořádání krajiny – schéma 1:25000" tmavě zelenou svislou šrafurou. Vymezení přírodního zázemí v krajině je přitom součástí tzv. principů uspořádání krajiny, sloužících k *„zajištění ochrany hlavních krajinných hodnot."*[18] Území přírodního zázemí v krajině přitom představuje *„území s mimořádnými přírodními, kulturními a krajinotvornými hodnotami, vymezená za účelem ochrany území před nepřiměřeným stavebním rozvojem, který by ohrozil existenci stávajících hodnot. Mimořádnými přírodními, kulturními a krajinotvornými hodnotami se rozumí zejména v dané lokalitě typické prostorové a druhové uspořádání bioty; v případě překryvu nad plochami stavebními pak zejména návaznosti tohoto uspořádání na volnou krajinu (popř. přírodní zázemí v zástavbě) a zastavěné části města, s cílem dosáhnout uměřeného a vhodného přechodu (přechodového území) mezi zástavbou a přírodním zázemím a podpořit pronikání krajinné zeleně do města a propojování se systémem sídelní zeleně."*[19]

Pouze pro úplnost Podatel uvádí, že se Dotčené území nenachází v žádné Rozvojové lokalitě, jak je definuje Návrh ÚPmB, textová část, na str. 21.

3. *K jednotlivým námitkám*

3.1 *Možný zásah do pohody bydlení*

Návrh ÚPmB umožňuje v části Dotčeného území, totiž na pozemcích parc. č. [redacted] převážné části pozemku parc. č. [redacted] a části pozemku parc. č. [redacted] vše v k.ú. Bohunice, zařazených do plochy občanské vybavenosti V/a3 umístit na těchto pozemcích stavbu občanské vybavenosti areálové struktury o výšce 6 – 16 m, resp. až 18 m. Návrh ÚPmB tak představuje poměrně zásadní změnu využití uvedené části Dotčeného území, které je podle Platného ÚPmB zařazeno v části odpovídající pozemkům parc. č. [redacted] vše v k.ú. Bohunice v ploše čistého bydlení (BC), na které se již nyní nachází rodinný dům, v části odpovídající pozemkům parc. č [redacted] vše v k.ú. Bohunice, pak v ploše krajinné zeleně všeobecné (KV), ve které není možné umisťovat prakticky žádné stavby.

Změnou zařazení pozemků parc. č. [redacted] převážné části pozemku parc. č. [redacted] a části pozemku parc. č. [redacted] vše v k.ú. Bohunice, **je tak umožněno jednak zredukovat stávající zeleň nacházející se na ploše (KV), jednak umístit na tyto pozemky budovu většího měřítka**, například multifunkční komplex sloužící kromě umístění občanské vybavenosti též bydlení. Umístěním takové stavby, kterou Návrh ÚPmB připouští a její umístění by tak bylo v souladu s Návrhem ÚPmB, by došlo k zásadnímu zhoršení tzv. „pohody bydlení", resp. „kvality prostředí"[20] obyvatel sousedních bytových domů Live Up I a Live Up II (dále jen „pohoda bydlení"). Pohoda bydlení byla definována např. rozsudkem Nejvyššího správního soudu ze dne 2. 2. 2006, č.j. 2 As 44/2005-116, jako: *„souhrn činitelů a vlivů, které přispívají k tomu, aby bydlení bylo zdravé a vhodné pro všechny kategorie uživatelů, resp. aby byla vytvořena vhodná atmosféra klidného bydlení; pohoda bydlení je v tomto pojetí dána zejména kvalitou jednotlivých složek*

[15] Návrh ÚPmB, textová část, s. 42.
[16] Návrh ÚPmB, textová část, s. 44.
[17] Návrh ÚPmB, textová část, s. 62.
[18] Návrh ÚPmB, textová část, s. 42.
[19] Návrh ÚPmB, textová část, s. 42.
[20] Pojem „pohoda bydlení" je obsahově totožný s pojmem „kvalita prostředí", jak potvrdil Nejvyšší správní soud v rozsudcích ze dne 27. 10. 2016, č.j. 2 As 174/2016-20 a ze dne 20. 1. 2020, č.j. 1 As 287/2019-28.

životního prostředí, např. nízkou hladinou hluku (z dopravy, výroby, zábavních podniků, ze stavebních prací aj.), čistotou ovzduší, přiměřeným množstvím zeleně, nízkými emisemi pachů a prachu, osluněním apod.; pro zabezpečení pohody bydlení se pak zkoumá intenzita narušení jednotlivých činitelů a jeho důsledky, tedy objektivně existující souhrn činitelů a vlivů, které se posuzují každý jednotlivě a všechny ve vzájemných souvislostech." Nejvyšší správní soud dále v citovaném rozsudku uvádí, že „*správní orgán při posuzování zda je v konkrétním případě pohoda bydlení zajištěna, nemůže ovšem zcela abstrahovat ani od určitých subjektivních hledisek daných způsobem života osob, kterých se má stavba, jejíž vliv na pohodu bydlení je zkoumán, dotýkat; podmínkou zohlednění těchto subjektivních hledisek ovšem je, že způsob života dotčených osob a jejich z toho plynoucí subjektivní nároky na pohodu bydlení nevybočují v podstatné míře od obecných oprávněně požadovatelných standardů se zohledněním místních zvláštností dané lokality.*" V rozsudku ze dne 31. 7. 2013, č.j. 1 As 33/2013-58 NSS uvádí, že smyslem „pohody bydlení" coby jednoho z nároků, které musí být zohledněny při umisťování staveb, je zachování „*zdravého a vhodného prostředí pro všechny kategorie uživatelů, resp. aby byla vytvořena vhodná atmosféra klidného bydlení bez ohledu na případné zamýšlené stavební či jiné aktivity…právní úprava obsažená ve StavZ má vzniku takového stavu předcházet (konkrétně vlivem uskutečnění a užívání stavby).*" Podatel již nyní podotýká, že ačkoli se v citovaných rozsudcích NSS zabývá pohodou bydlení, resp. kvalitou prostředí, v kontextu konkrétních záměrů umisťovaných v území a požadavků vyhlášky Ministerstva pro místní rozvoj č. 501/2006 Sb., o obecných požadavcích na využívání území, ve znění pozdějších předpisů (dále jen „vyhláška č. 501/2006 Sb."), neznamená to, že by nebylo možné namítat zásah do pohody bydlení už v souvislosti s Návrhem ÚPmB, neboť právní předpisy zohledňují pohodu bydlení už při vymezování ploch v rámci územních plánů (srov. § 4, 5 a 8 vyhlášky č. 501/2006 Sb.).

Z dosud uvedeného podle názoru Podatele plyne, že **pojem „pohoda bydlení" zahrnuje celou řadu činitelů, mezi které lze zařadit též případné stínění (úbytek oslunění) umístěnou stavbou a také zhoršení výhledu z bytu Podatele**, jak plyne z rozsudku Nejvyššího správního soudu ze dne 1. 11. 2012, č.j. 8 As 27/2012-113, podle něhož: „*Mezi jednotlivé činitele ovlivňující pohodu bydlení (kvalitu prostředí) náleží také podstatné snížení odstupové vzdálenosti mezi budovami…omezení výhledu…protože i tyto složky se na pohodě bydlení podílejí.*" V uvedeném rozsudku pak NSS mezi činitele ovlivňující pohodu bydlení zařadil také: „*podstatné snížení odstupové vzdálenosti mezi budovami, úbytek oblohové složky, omezení výhledu, a tedy i míra oslunění a osvětlení bytu, a narušení soukromí, protože i tyto složky se na pohodě bydlení podílejí.*" **Podatel proto přikládá k této námitce fotodokumentaci, ze které je zřejmé, jaký vliv by umístění stavby vysoké 16 m** (přičemž není vyloučeno ani umístění stavby vysoké až 18 m) **na části Dotčeného území zařazeného do plochy V/a3 mělo z hlediska výhledu do krajiny** (a samozřejmě i z hlediska úbytku oslunění, oblohové složky a možného narušení soukromí) ve **směru od bytových domů Live Up I a Live Up II ke stávajícímu rodinnému domu** (tj. výhled východním směrem, viz přiložená fotodokumentace, první dvě fotografie).

Zásah do pohody bydlení pak Podatel dále spatřuje ve snížení množství zeleně v Dotčeném území, ve zvýšení hlukové a prachové zátěže v důsledku zvýšení dopravy v Dotčeném území za účelem zajištění dopravní obslužnosti nové výstavby přičemž v tomto ohledu poukazuje na rozsudek NSS ze dne 16. 11. 2007, č.j. 5 As 33/2007-68, z něhož vyplývá, že narušení pohody bydlení může být způsobeno obtěžováním hlukem a dalšími imisemi, např. zvýšeným pohybem osob, případně při poskytování služeb odpovídajících veřejné občanské vybavenosti. Ostatně i z rozsudku NSS ze dne 31. 5. 2011, č.j. 2 As 34/2010-99 vyplývá, že z hlediska posouzení pohody bydlení je třeba vzít v potaz i samotný provoz stavby a zařízení v ní umístěných, tj. provozní externality, neboť i ty jsou určující pro zhodnocení, zda je zachována pohoda bydlení.

Podatel dále zdůrazňuje, že **podmínkou narušení pohody bydlení není porušení právních předpisů** týkajících se umístění budovy nebo jejího provozu, což potvrdil NSS v rozsudcích ze dne 4. 3. 2009, č.j. 6 As 38/2008-123, a ze dne 10. 5. 2010, č.j. 2 As 6/2010-164. Institut pohody bydlení se uplatní i tam, kde nejsou žádné veřejnoprávní regulativy stanoveny (viz rozsudek NSS ze dne 20. 12. 2012, č.j. 1 As 139/2012-40).

Konečným důsledkem snížené pohody bydlení v bytových domech Live Up I a Live Up II pak bude snížení atraktivnosti dané lokality a pokles tržní ceny jednotlivých bytů, tedy i bytu Podatele. V tom spatřuje Podatel zásah do svých práv, který je oprávněn namítat vůči Návrhu ÚPmB.

Podatel zdůrazňuje, **že negativní důsledky umístění stavby vysoké 16 m na výše uvedených pozemcích** parc. č. [redacted], převážné části pozemku parc. č. [redacted] a části pozemku parc. č. [redacted] vše v k.ú. Bohunice, přitom **nelze odmítnout jako čistě hypotetické anebo předčasné, neboť umístění takové stavby umožňuje Návrh ÚPmB** (zatímco Platný ÚPmB umístění takové stavby neumožňuje). Soulad umístění záměru s platným a účinným územním

plánem je přitom nezbytnou podmínkou k umístění a následné realizaci takového záměru (tedy budovy vysoké 16 m), jak plyne z § 90 odst. 1 písm. a) StavZ, podle něhož posuzuje stavební úřad, zda je záměr žadatele v souladu s požadavky StavZ a prováděcích právních předpisů, zejména s obecnými požadavky na využívání území (§ 2 odst. 2 písm. e) StavZ), tedy i zda je záměr v souladu s územním plánem. Podatel proto uplatněním této námitky usiluje o to, aby bylo vymezení ploch v Dotčeném území v Návrhu ÚPmB změněno tak, aby reflektovalo požadavky Podatele na pohodu bydlení, tj. aby Podatel nebyl nucen v budoucnu tytéž námitky uplatňovat v územním řízení o umístění takové budovy.

Podatel proto navrhuje, aby došlo ke změně Návrhu ÚPmB tak, aby pozemky parc. č. [redacted] vše v k.ú. Bohunice, které jsou nyní součástí plochy V/a3, **byly zařazeny do samostatné plochy bydlení B/v1**, která by umožňovala umístit na těchto pozemcích stavby pro bydlení volné struktury s výškovou úrovní 3-7 m, tedy s výškovou úrovní, která by zachovala do pohody bydlení Podatele jen minimálně. **Zbylé pozemky tvořící Dotčené území** (tj. **pozemky parc. č.** [redacted] **vše v k.ú. Bohunice) by měly být zařazeny do stabilizované plochy lesní (L)**, což by lépe odpovídalo jejich stávajícímu zařazení v rámci Platného ÚPmB.

Vymezení této plochy pro bydlení B/v1 by bylo v souladu s § 3 odst. 1 vyhlášky č. 501/2006 Sb. (samotná rozloha takové plochy má zhruba 6421 m^2, plocha zohledňuje požadavky na kvalitu bydlení). Vymezení takovéto plochy v Návrhu ÚPmB přitom nevylučuje umístění staveb občanské vybavenosti: stavby a zařízení občanského vybavení je podle Návrhu ÚPmB přípustné[21] kromě ploch veřejné vybavenosti (V) umisťovat také v jiných plochách s rozdílným způsobem využití[22] – konkrétně v plochách bydlení (B), v plochách smíšených obytných (C), kde se dokonce jedná o jeden z hlavních způsobů využití těchto ploch, totiž *„pro občanské vybavení vymezené v plochách označených V a W, přičemž záměry pro maloobchod jsou přípustné s omezením do 1 500 m^2 prodejní plochy"*,[23] v plochách komerční vybavenosti (W), kde se jedná o jeden z hlavních způsobů využití, neboť v plochách komerční vybavenosti lze umístit všechny záměry uvedené v hlavním využití pro plochy veřejné vybavenosti (mezi těmito plochami tak v tomto ohledu není rozdíl). Rovněž podle § 4 odst. 2 vyhlášky č. 501/2006 Sb. lze v ploše bydlení umístit další stavby a zařízení, které nesnižují kvalitu prostředí a pohodu bydlení ve vymezené ploše, jsou slučitelné s bydlením a slouží zejména obyvatelům v takto vymezené ploše.

Konečně vymezení takové plochy by umožňovalo realizaci alespoň části záměru srovnatelného např. se záměrem společnosti FINTIME, s.r.o., která již v minulosti požádala zastupitelstvo městské části Brno-Bohunice o vyjádření se k návrhu na pořízení změny Platného ÚPmB ze dne 12. 7. 2017, spočívající ve změně stávajících ploch BC a KV v Dotčeném území na návrhovou plochu BC s indexem podlažní plochy 0,8 a dále ve zrušení stávající veřejné zeleně.

3.2 *Nedodržení požadavků kladených na územní plánování, resp. na územní plán*

Podle názoru Podatele je nutné v Návrhu ÚPmB, resp. v nastavení regulativů omezujících dosavadní využití území, zohlednit i širší vztahy v území, jak předpokládá § 18 odst. 2 StavZ, podle něhož územní plánování (pod které pořizování územního plánu statutárního města Brna spadá zcela jednoznačně) *„zajišťuje předpoklady pro udržitelný rozvoj území soustavným a komplexním řešením účelného využití a prostorového uspořádání území s cílem dosažení obecně prospěšného souladu veřejných a soukromých zájmů na rozvoji území. Za tím účelem sleduje společenský a hospodářský potenciál rozvoje."* Cílem územního plánování je vzájemná věcná i časová koordinace veřejných zájmů mezi sebou a se soukromými zájmy v řešeném území.[24] Předpokládá se tedy komplexní posuzování uspořádání území, což dále rozvíjí § 19 odst. 1 StavZ, když řadí mezi úkoly územního plánování také stanovení koncepce rozvoje území, včetně urbanistické koncepce s ohledem na hodnoty a podmínky území (§ 19 odst. 1 písm. b) StavZ), stanovení urbanistických, architektonických a estetických požadavků na využívání a prostorové uspořádání území a na jeho změny, zejména na umístění, uspořádání a řešení staveb a veřejných prostranství (§ 19 odst. 1 písm. d) StavZ), stanovení podmínek pro provedení změn v území, zejména pak pro umístění a uspořádání staveb s ohledem na stávající charakter a hodnoty území a na využitelnost navazujícího území (§ 19 odst. 1 písm. e) StavZ), a uplatňování poznatků zejména z oborů architektury, urbanismu, územního plánování a ekologie a památkové péče (§ 19 odst. 1 písm. o) StavZ). Tomu odpovídá § 43 odst. 1 StavZ, vymezující obsah územního plánu, a příloha č. 7 vyhlášky č.

---

[21] Jedná se o tzv. přípustné využití, vymezené v Návrhu ÚPmB, textové části, na str. 54: *„využití pro účel odlišný, než je hlavní využití, který však není s hlavním využitím v rozporu; umožňuje činnosti, stavby a zařízení, které budou s hlavním způsobem využití související, doplňující nebo podmiňující."*
[22] Návrh ÚPmB, textová část, s. 40.
[23] Návrh ÚPmB, textová část, s. 56.
[24] Machačková, J. a kol. Stavební zákon. Komentář. 3. vydání. Praha: C. H. Beck, 2018, s. 80.

500/2006 Sb., o územně analytických podkladech, územně plánovací dokumentaci a způsobu evidence územně plánovací činnosti, ve znění pozdějších předpisů, která obsah územního plánu dále konkretizuje.

Návrh ÚPmB stanoví jako svůj hlavní cíl *„dosažení vyváženosti a flexibility všech jevů a prvků, které jsou pro tvorbu územního plánu určující. Základní koncepce rozvoje území města vychází z aktuálních koncepčních a strategických dokumentů města Brna."* [25] Návrh ÚPmB má dále mimo jiné sledovat *„rovnováhu mezi zastavěným územím a jeho rozvojovým potenciálem a výjimečným přírodním zázemím města a jeho ochranou...Přírodní zázemí je základní podmínkou pro udržení ekologické stability města a je chráněno především vymezením přírodního zázemí v krajině, přírodního zázemí v zástavbě a ochranou os propojení přírodního zázemí."*[26] Dále Návrh ÚPmB *„chrání a rozvíjí urbanistické a přírodní hodnoty města."*[27] Uvedené cíle se pak mají odrážet v urbanistických hodnotách a architektonickém pojetí.

3.2.1 Urbanistické požadavky

Co se týká urbanistické koncepce, ta je *„...stanovena pro město jako celek a stanovuje požadavky jak na zastavitelné plochy, tak na plochy přestaveb a změn v krajině a na stabilizovaná území, zejména prostřednictvím funkčních a prostorových regulativů."*[28] Mezi základní principy urbanistické koncepce statutárního města Brna patří mimo jiné *„preference intenzifikace a transformace přestavbových území zejména v širším centrum Brna před zastavěním volných ploch."* Pojem „přestavbové území" není v Návrhu ÚPmB definován, lze však dovodit, že by se mělo jednat o plochy přestavby, přičemž plochy přestavby jsou zahrnuty do tzv. rozvojových lokalit (tedy ucelených, graficky vymezených částí území města Brna, která jsou územním plánem určená k přestavbě nebo zástavbě a která jsou vymezena v grafické části Návrhu ÚPmB 1.0 Výkresu základního členění).[29] **Dotčené území však není „přestavbovým územím", není rozvojovou lokalitou, a to navzdory faktu, že vymezení plochy veřejné vybavenosti V/a3** na pozemcích parc. č. [redacted] převážné části pozemku parc. č. [redacted] a části pozemku parc. č. [redacted], vše v k.ú. Bohunice, **znamená podstatnou změnu využití těchto pozemků ve srovnání s Platným ÚPmB** (viz výše), totiž **intenzifikaci využití těchto pozemků ve srovnání se stávajícím využitím**, a **Návrh ÚPmB by tak** podle názoru Podatele **měl tuto část Dotčeného území vymezit jako samostatnou rozvojovou lokalitu** podobně, jako je vymezena nejbližší rozvojová lokalita „Be-7 Netroufalky". To by s sebou neslo nutnost podrobněji vymezit uvedenou část Dotčeného území jako přestavbovou lokalitu v „kartách lokalit" a odůvodnit navrženou změnu využití odpovídající části Dotčeného území, což **by bylo v souladu jednak s § 43 odst. 1 StavZ**, podle něhož: *„územní plán...vymezí zastavěné území, plochy a koridory, zejména zastavitelné plochy, plochy změn v krajině a plochy vymezené ke změně stávající zástavby, k obnově nebo opětovnému využití znehodnoceného území (dále jen „plocha přestavby"), pro veřejně prospěšné stavby, pro veřejně prospěšná opatření a pro územní rezervy a stanoví podmínky pro využití těchto ploch a koridorů."*, jednak se základním principem urbanistické koncepce dle Návrhu ÚPmB.

Zásady urbanistické kompozice jsou podrobněji popsány v odůvodnění Návrhu ÚPmB, podle kterého je třeba respektovat zásady urbanistické kompozice, zejména: ***„Posilovat záměry směřující k žádoucí výškové hladině v území, její případné gradaci*** *(chápané jako zesilování, nebo zeslabování určitého účinku),* ***kontrastu*** *(zejména na žádoucích rozhraních)* ***a umisťování lokálních dominant****. Prostorové uspořádání města v jeho krajinném rámci je utvářeno na základě principů, které je třeba dodržovat a posilovat, popř. prověřit podrobnější územně plánovací dokumentací."*[30] Dále je uvedena zásada: ***„Usilovat o dodržování dlouhodobě založených kompozičních principů, jakými jsou*** *pohledy na významné dominanty,* ***průhledy územím, komponované pohledy****, urbanistické osy, pohledové osy, vyhlídkové body a stanoviště, cílové pohledy (tzv. point de vue), veduta města, panorama města apod."*[31] Konečně je zmíněna též zásada: *„Respektovat obecné principy tvorby městské krajiny jakými jsou měřítko a proporce, přiměřenost, rytmus, symetrie a asymetrie a další."*[32]

Podle těchto zásad urbanistické kompozice by mělo být Dotčené území zařazeno do takových ploch, resp. být podřazeno takovým regulativům v Návrhu ÚPmB, které by umožnily dosáhnout jednak žádoucí gradace v podobě zeslabování účinku stávajících několikapatrových staveb v okolí Dotčeného území – bytových domů Live Up I a II a ubytovny zdravotních sester – na okolní plochy zeleně, **jednak by umožnily zachovat stávající průhled**

---

[25] Návrh ÚPmB, textová část, s. 17.
[26] Návrh ÚPmB, textová část, s. 17.
[27] Návrh ÚPmB, textová část, s. 17.
[28] Návrh ÚPmB, textová část, str. 19.
[29] Návrh ÚPmB, textová část, str. 13.
[30] Odůvodnění textové části Návrhu ÚPmB, str. 147.
[31] Odůvodnění textové části Návrhu ÚPmB, str. 147.
[32] Odůvodnění textové části Návrhu ÚPmB, str. 147.

územím, totiž průhled z bytových domů Live Up I a II směrem k hradu Špilberk a ke Žlutému kopci, kde je viditelná veduta města (viz přiložená fotodokumentace). Takové zařazení Dotčeného území by tudíž bylo v souladu s obsahem Návrhu ÚPmB, podle nehož: *„**Z hlediska urbanistické kompozice jsou důležité pohledově významné plochy**, které chrání území pohledově exponovaná především ve směru z města do volné krajiny a významným způsobem se podílí na celkovém obrazu města...**ÚPmB dále specificky chrání pohledy na vedutu města a pohledově významná území**, která jsou mimořádně hodnotná vzhledem k celkovému obrazu města a krajinnému rázu městské krajiny."* [33] Tomu pak odpovídá odůvodnění Návrhu ÚPmB, když uvádí, že: *„Ve městě Brně se nachází řada území s vysokou hodnotou urbanistického prostředí. Tato území je nutné chránit proti zásahům znehodnocujícím podstatu jejich urbanistické kvality zejména ve smyslu charakteru a uspořádání jejich veřejných prostranství a podstaty jejich výškového uspořádání...**Prostorový obraz území města určeného k zástavbě je charakterizován zejména těmito prvky**: urbanizačním jádrem města na vyvýšeninách ležících na rozhraní dvou rozdílných krajinných typů; **výrazným motivem brněnské veduty, tj. společným působení přírodních vrchů a stavebních dominant Petrova a Špilberku a Žlutého kopce**; radiálně okružním komunikačním systémem a na jeho skeletu vzniklé stavební struktuře; kompaktním způsobem zástavby kolem historického jádra města; svébytnou identitou městských subcenter; pronikáním výběžků vysočin ze severu a západu hluboko do území města. **Ochranu těchto prvků je nutné zajistit zejména při posuzování přípustnosti výškových staveb v území určeném k zástavbě**."*[34] Ačkoli navržená plocha V/a3 neumožňuje na části Dotčeného území umístit výškové stavby (tj. stavby vysoké alespoň 40 m),[35] z odůvodnění Návrhu ÚPmB vyplývá, že ochranu uvedených prvků charakterizujících prostorový obraz města Brna je nutné zajistit i při posuzování jiných než výškových staveb (viz slovo „zejména"), tedy i při posuzování možného umístění staveb vysokých „pouze" 6 – 16 m, zasahujících do horizontu např. při pohledu z hradu Špilberk nebo ze Žlutého kopce směrem k areálu bohunického kampusu. Návrh ÚPmB totiž nechrání pouze pohledy na vedutu města, ale i pohledy opačným směrem. Dotčené území se přitom nachází těsně za hranicí pohledově významného území (viz výkres „5.0 Principy uspořádání krajiny – schéma 1:25000") a nelze vyloučit, že by nevhodně umístěná zástavba na horizontu mohla tyto pohledy směrem z města narušit. Podatel v této souvislosti poukazuje na fakt, že část Dotčeného území zahrnutého v Návrhu ÚPmB do plochy V/a3 se nachází ve výšce 265-275 m.n.m., přičemž okolní terén směrem k hradu Špilberk a ke Žlutému kopci je nižší (klesá z 265 m.n.m. až na 205 m.n.m.) a ani okolní kopce takovému pohledu z centra města nebrání (viz turistické mapa se zakreslením vrstevnic a přiložená fotodokumentace).

3.2.2 *Navržená struktura zástavby*

Urbanistická koncepce předpokládá ovlivnění prostorového uspořádání města Brna. **Uspořádání struktury města je v Návrhu ÚPmB stanoveno prostřednictvím dvou regulativů: specifikace struktury zástavby a specifikace výškové úrovně zástavby.**[36] *„Cílem specifikace prostorového uspořádání zástavby základních ploch je dosáhnout kvalitního zapojení zástavby do stavební struktury města a ochrana přírodních a krajinných hodnot města. Struktura je určena vždy v souladu s koncepční zásadou vyváženého města, s polycentrickou strukturou, intenzivně využívajícího zejména svá centrální území."*[37] Dále platí, že specifikace ve stabilizovaných plochách (tedy i v plochách, ve kterých je zařazeno Dotčené území): *„**slouží zejména pro popis struktury jako takové a je vodítkem při přiměřené intenzifikaci území v procesech přestaveb, nástaveb a dostaveb objektu a proluk v základní ploše**. Dalším důvodem pro specifikaci stabilizovaných území je popis charakteristické struktury širšího celku, který je možné využít zejména u navazujících návrhových ploch pro definování vhodného řešení sousedících rozhraní, doplnění struktury popř. pro řešení kompozičních a dalších principů (výšková gradace...) apod."* Podle odůvodnění Návrhu ÚPmB je účelem stanovení urbánní struktury *„vytvoření struktury zástavby města odpovídající danému místu, harmonicky zapojené do přírodního a krajinného prostředí, a vytvoření kvalitní a hierarchizované struktury veřejných a soukromých prostranství umožňující jak obsluhu území, tak pobyt a rekreaci."*[38] **Vymezení typu struktury zástavby v Návrhu ÚPmB tedy není samoúčelné, ale má** (spolu s typem plochy a se specifikací výškové úrovně zástavby) **podstatný vliv na to, jaké stavby budou ve stabilizované ploše umístěny, a to s ohledem na vytvoření zástavby odpovídající danému místu ve výše uvedeném smyslu.**

Část Dotčeného území, zařazená do plochy veřejné vybavenosti V/a3, předpokládá umístění areálové zástavby (a). Ta je vymezena v Návrhu ÚPmB jako *„urbánní struktura zástavby oplocených nebo veřejně přístupných areálů nebo jejich kombinací. Je stanovena zejména v plochách výroby, sportu, veřejné a komerční vybavenosti."*[39] Odůvodnění Návrhu

---

[33] Návrh ÚPmB, textová část, str. 19.
[34] Odůvodnění textové části Návrhu ÚPmB, str. 154.
[35] Odůvodnění textové části Návrhu ÚPmB, str. 155.
[36] Viz Odůvodnění textové části Návrhu ÚPmB, str. 157.
[37] Odůvodnění textové části Návrhu ÚPmB, str. 158.
[38] Odůvodnění textové části Návrhu ÚPmB, str. 158.
[39] Návrh ÚPmB, textová část, str. 64.

ÚPmB uvádí příklady areálové zástavby (Český technologický park, areál VUT v Brně, areál brněnského výstaviště), přičemž je výslovně zmíněno území mezi ulicemi Jihlavská, Kamenice a Netroufalky, složené z několika areálů. Podle odůvodnění Návrhu ÚPmB je areálová zástavba vymezena zejména (ale ne výhradně) v plochách veřejné a komerční vybavenosti a v plochách výroby, přičemž *„rozdíl mezi volnou a areálovou strukturou je v některých případech poměrně malý a vyhodnocení struktury záleží na širších územních souvislostech a vyhodnocení žádoucího cílového stavu v území."*[40] Naproti tomu struktura volné zástavby je vymezena jako *„urbánní struktura, která zahrnuje převážně modernistickou sídlištní zástavbu a dostavbu v kompaktní zástavbě. Je tvořena zejména kombinací solitérních, převážně rezidenčních budov a objektů občanské vybavenosti. Volná prostranství mezi budovami jsou zpravidla veřejně přístupná s vysokým podílem vegetace. Volná zástavba je stanovena zejména v plochách bydlení, smíšených obytných, veřejné a komerční vybavenosti zpravidla mimo kompaktní území města."*[41] Z odůvodnění Návrhu ÚPmB pak plyne, že struktura volné zástavby je tvořena samostatně stojícími objekty různých kategorií (bodové, věžové, deskové, terasové apod.), různého měřítka (výslovně jsou zmíněny bytové nízkopodlažní domy bodového typu, deskové vysokopodlažní domy, věžové domy apod.), volnou strukturou pak může být i plocha, kterou téměř zaplňuje jedna budova a vyhodnocení struktury vychází z celkového kontextu zástavby.[42] A právě o tento kontext jde, přičemž Podatel má za to, že je vymezen nesprávně, přičemž důsledkem je zařazení části Dotčeného území do plochy umožňující areálovou, nikoli volnou zástavbu.

Pozemky parc. č. [redacted], převážná část pozemku parc. č. [redacted] a část pozemku parc. č. [redacted] vše v k.ú. Bohunice, jsou zařazeny do stabilizované plochy veřejné vybavenosti V/a3, Návrh ÚPmB tedy umožňuje zastavění této plochy areálovou zástavbou, ačkoli se v současnosti na těchto pozemcích nachází volně stojící stavba rodinného domu, tedy stavba určená toliko k bydlení, nikoli k zajištění veřejné vybavenosti. Do stejné plochy veřejné vybavenosti je dále zahrnuta areálová zástavba veřejné vybavenosti, ohraničená ulicí Netroufalky a Studentská (v tomto obdélníku se mimo jiné nachází ubytovna zdravotních sester a Campea Aparthotel) a konečně jsou do stejné plochy veřejné vybavenosti zahrnuty též oba volně stojící bytové domy Live Up I a Live Up II s přilehlými pozemky, které jsou z hlediska vymezení volné a areálové zástavby v Návrhu ÚPmB (a jeho odůvodnění) volnou zástavbou určenou pro bydlení, nikoli areálovou zástavbou veřejné vybavenosti (bytové domy Live Up I a II a přilehlé pozemky netvoří samostatný areál, ani nejsou součástí sousedních areálů). **Jedná se tak v zásadě o tři dílčí plochy, pro které je charakteristická odlišná zástavba i její struktura, avšak Návrh ÚPmB stávající charakter zástavby v rozporu s § 19 odst. 1 písm. a) a b) StavZ a v rozporu s § 3 odst. 2 až 4 vyhlášky č. 501/2006 Sb.[43] nijak nezohledňuje a vše podřazuje pod jednu plochu veřejné vybavenosti, u které připouští zastavění areálovou zástavbou**, přičemž zvolené struktuře zástavby odpovídá i navržený regulativ výšky budov.[44] Podatel má za to, že Návrh ÚPmB má v maximální možné míře reflektovat stávající charakter zástavby ve stabilizovaných plochách. **Podatel netvrdí, že by Návrh ÚPmB nemohl stanovit jinou koncepci rozvoje uvedené plochy veřejné vybavenosti, avšak v takovém případě by měla být prověřena a odůvodněna potřeba změn v daném území dle § 19 odst. 1 písm. c) StavZ a uvedená plocha by měla být namísto stabilizované plochy vymezena jako plocha změn**, tedy tak, jak to předpokládá § 19 odst. 1 písm. e) StavZ, který výslovně uvádí, že úkolem územního plánování je *„stanovovat podmínky pro provedení změn v území, zejména pak pro umístění a uspořádání staveb s ohledem na stávající charakter a hodnoty území a na využitelnost navazujícího území."* Podatel navíc poukazuje na další úkol územního plánování, uvedený v § 19 odst. 1 písm. o) StavZ, totiž na povinnost uplatňovat při tvorbě územního plánu (tedy i Návrhu ÚPmB) poznatky zejména z oborů architektury, urbanismu, územního plánování a ekologie a památkové péče.

3.2.3 Navržení výškové úrovně zástavby

Kromě již zmíněné struktury zástavby je relevantní též její výškové uspořádání. Podle Návrhu ÚPmB: *„Výškové uspořádání zástavby společně s morfologií terénu vytváří charakteristický obraz města a umožňuje v něm orientaci. ÚPmB stanovuje výškovou kompozici, která je určena k ochraně území a určuje omezení pro výškové řešení staveb."*[45] **Při stanovení regulativu výšky staveb ve vymezených plochách platí v zásadě tytéž úkoly územního plánování,**

---

[40] Odůvodnění textové části Návrhu ÚPmB, str. 167.
[41] Návrh ÚPmB, textová část, s. 64.
[42] Viz Odůvodnění textové části Návrhu ÚPmB, str. 163.
[43] Podle § 3 odst. 1 vyhlášky č. 501/2006 Sb. se k naplňování cílů a úkolů územního plánování (a s ohledem na rozdílné nároky na prostředí) území člení územním plánem na jednotlivé plochy. Plochy se podle § 3 odst. 2 téže vyhlášky vymezují buď podle stávajícího nebo požadovaného způsobu využití (dále jen jako „plochy s rozdílným způsobem využití"), anebo podle významu, kdy se rozlišují plochy zastavitelné, plochy územních rezerv, plochy ke změně stávající zástavby, plochy k obnově nebo opětovnému využití znehodnoceného území a plochy rekonstrukčních a rekultivačních zásahů do území. Plochy s rozdílným způsobem využití se podle § 3 odst. 3 a 4 téže vyhlášky vymezují s ohledem na specifické podmínky a charakter území a lze je dále podrobněji členit.
[44] Návrh ÚPmB stejným způsobem vymezuje výšku rezidenční zástavby, kterou výslovně předpokládá jako nízkopodlažní, čemuž odpovídají zvolené regulativy výškové hladiny 1 a 2.
[45] Návrh ÚPmB, textová část, s. 19.

jaké se uplatní v případě vymezení struktury zástavby v těchto plochách. Návrh ÚPmB musí i v případě stanovení regulativu výšky zástavby vyjít ze stávajícího stavu a odůvodnit případnou změnu, jakou je např. stanovení regulativu výšky zástavby úrovně „3", umožňující v části Dotčeného území, tvořeného pozemky parc. č. [redacted] převážnou částí pozemku parc. č. [redacted] částí pozemku parc. č. [redacted] vše v k.ú. Bohunice, umístit budovy vysoké 6 – 16 m, případně až o 2 m vyšší, ačkoli výška rodinného domu, který se zde nachází, nepřesahuje 6 m a je tedy dostačující stanovení úrovně „1", určená pro stavby vysoké 3 – 7 m. Podatel s odkazem na výše uvedené konstatuje, že Návrh ÚPmB při stanovení výškové úrovně zástavby v Dotčeném území nereflektoval požadavky § 19 StavZ a § 3 vyhlášky č. 501/2006 Sb.

3.2.4 Vymezení přírodního zázemí v krajině a ochrana zeleně

Součástí urbanistické koncepce je také vymezení volného území, a to z důvodů: *„zachování a rozvoje přírodních hodnot je prostorově specifikováno přírodním zázemím města, které je chráněno před nepřiměřeným stavebním rozvojem a je vymezeno jak v nezastavěném území, tak v území zastavěném. Člení se přitom na přírodní zázemí v krajině…"*[46]. Dotčené území se přitom, jak již bylo uvedeno výše, minimálně svou severní částí nachází v tzv. přírodním zázemí v krajině (vymezeném jako stabilizovaná plocha krajinné zeleně všeobecné, v Návrhu ÚPmB již vymezeném jako plocha lesní), a mělo by tak být chráněno. **Ačkoli přírodní zázemí v krajině v Dotčeném území negativně dotčeno Návrhem ÚPmB není, dochází v dotčeném území k redukci zeleně v rozporu s deklarovanými cíli územního plánu**, kterým je: *„v případě překryvu* (území přírodního zázemí v krajině – pozn. Podatel) *nad plochami stavebními pak zejména návaznosti tohoto uspořádání na volnou krajinu (popř. přírodní zázemí v zástavbě) a zastavěné části města, s cílem dosáhnout uměřeného a vhodného přechodu (přechodového území) mezi zástavbou a přírodním zázemím a podpořit pronikání krajinné zeleně do města a propojování se systémem sídelní zeleně."*[47] Tento „uměřený a vhodný přechod" byl ve stávajícím Platném ÚPmB zajištěn v Dotčeném území vymezením ploch krajinné zeleně všeobecné. Návrh ÚPmB však vymezením plochy V/a3 v Dotčeném území část plochy krajinné zeleně bez náhrady ruší a namísto „uměřeného a vhodného přechodu" mezi zelení v přírodním zázemí v ploše lesní (L) a zelení v navazující ploše V/a3 mimo přírodní zázemí vytváří ostrý kontrast a nadto dále redukuje zeleň, které je v okolní téměř ryze areálové zástavby nedostatek.[48] Podatel zdůrazňuje, že plochy veřejné vybavenosti (V) na rozdíl např. od ploch bydlení (B) nemají ani stanoveno minimální zastoupení zeleně na terénu. Návrh ÚPmB tak v tomto ohledu nerespektuje vlastní deklarované cíle ani charakter a hodnoty Dotčeného území a okolního území, a to přesto, že Návrh ÚPmB údajně klade: *„zásadní důraz na strukturu a funkční uspořádání města a krajiny. Zachování, respektive posílení struktury a obrazu města zajišťuje územní plán prostřednictvím…**Důrazu na kompaktnost města vedoucí k posílení významu a kvality veřejných prostranství. Kompaktnost a intenzita využití území zvyšuje nároky na veřejná prostranství, jejich čitelnou hierarchii**, na prostupnost území, **dostupnosti všech žádoucích funkcí** (mimo jiné **dostupnost pobytových zelených ploch** pro každodenní relaxaci a rekreaci), obdobné platí pro uspořádání a **kvalitu ploch s vegetací. Důrazu na urbanistickou strukturu související s celkovým prostorovým uspořádáním města** (území určeného k zástavbě) a koncepci uspořádání krajiny."*[49]

3.2.5 Návrh Podatele umožňující dosáhnout urbanistických požadavků

Naopak v souladu s deklarovanými cíli Návrhu ÚPmB (a rovněž v souladu s § 19 StavZ a § 3 vyhlášky č. 501/2006 Sb.) by bylo vymezení tří stabilizovaných ploch v Návrhu ÚPmB namísto stávající jediné plochy V/a3, přičemž jedna stabilizovaná plocha veřejné vybavenosti V/a3 by zahrnovala stávající areálovou zástavbu ohraničenou ulicí Netroufalky a Studentská, jak je popsána výše, druhá stabilizovaná plocha bydlení B/v3 by pak zahrnovala stávající obytné domy Live Up I a II s přilehlými pozemky a konečně třetí stabilizovaná plocha bydlení B/v1 by zahrnovala pozemky parc. č. [redacted] a převážnou část pozemku parc. č. [redacted] vše v k.ú. Bohunice. Zbývající část Dotčeného území (včetně celého pozemku parc. č. [redacted] v k.ú. Bohunice) by byla i nadále zahrnuta do stabilizované plochy lesní (L). **Toto podatelem navrhované vymezení ploch je také v souladu s rozlišením struktury volné a areálové zástavby a respektuje jednak stávající zástavbu na vymezených plochách** (včetně její výšky), **jednak okolní zástavbu a okolní plochy.** Navíc takové vymezení ploch nebrání ani umístění veřejné vybavenosti – ta může být umístěna nejen v plochách veřejné vybavenosti (V), ale též v plochách bydlení (B) – jakkoli se Podatel domnívá, že je v okolí Dotčeného území dostatek ploch s budovami sloužícími veřejné vybavenosti, primárně v návaznosti na areál kampusu Masarykovy univerzity. Vymezení ploch pro bydlení (B) navíc podle Návrhu ÚPmB vyžaduje zachování minimálně 30% zeleně na terénu (ev. adekvátní kompenzace zeleně na terénu), zatímco v plochách veřejné

[46] Odůvodnění textové části Návrhu ÚPmB, str. 157.
[47] Návrh ÚPmB, textová část, s. 42.
[48] Viz areál Fakultní nemocnice Bohunice, areál Masarykovy univerzity a obchodního centra Campus Square, areál obchodního centra Kaufland a kompaktní zástavba vazební věznice.
[49] Odůvodnění textové části Návrhu ÚPmB, str. 149.

vybavenosti není zachování zeleně na terénu vůbec vyžadováno. Dopad na stávající zeleň na terénu by tak byl Podatelem navrženým vymezením nižší, než stávající Návrh ÚPmB, podle něhož má dojít v Dotčeném území i k redukci stávajících ploch krajinné zeleně všeobecné.

3.3 Nedostatečné odůvodnění navržené změny využití Pozemků

Podatel poukazuje na rozsudek Krajského soudu v Praze ze dne 24. 4. 2018, č.j. 50 A 17/2017-63, který se týkal návrhu nového územního plánu obce Byšice, který změnil konkrétní zastavitelné území na nezastavitelné, což mělo dopad na stavební záměr žalobce, který nabyl v daném území pozemky za účelem výstavby rodinných domů se zahradami, kterou předchozí platný a účinný územní plán obce Byšice umožňoval, přičemž žalobce již požádal o vydání územního rozhodnutí. Než však bylo vydáno územní rozhodnutí, došlo k vydání nového územního plánu obce, který již výstavbu rodinných domů v daném území neumožňoval. Žalobce proti takovému postupu namítal mimo jiné **porušení zásady legitimního očekávání, porušení principu kontinuity územního plánování** a neproporcionalitu omezení jeho vlastnických práv. **Krajský soud dospěl k závěru, že postup obce Byšice vykazoval znaky svévole, neboť obec Byšice neodůvodnila faktickou změnu v novém územním plánu závažným důvodem – změny nebyly opřeny o významný veřejný zájem, změny nebyly vyvolány ani významnou změnou okolností relevantních pro územní plánování** (např. prokázání nezastavitelnosti lokality). Krajský soud nepřisvědčil žádnému z důvodů, které uváděla obec Byšice, včetně faktu, že se území nachází v blízkosti nemovité kulturní památky (zámku Byšice), neboť pozemky žalobce nebyly předmětem památkové ochrany v žádné z jejích forem.

Krajský soud poukázal mimo jiné na § 18 odst. 2 StavZ, podle něhož **územní plánování zajišťuje předpoklady pro udržitelný rozvoj území soustavným a komplexním řešením účelného využití a prostorového uspořádání území s cílem dosažení obecně prospěšného souladu veřejných a soukromých zájmů na rozvoji území**. Za tím účelem sleduje společenský a hospodářský potenciál rozvoje. Přitom je třeba, aby **obec Byšice brala při tvorbě nového územního plánu v úvahu legitimní zájmy vlastníků dotčených pozemků**, přičemž podle citovaného ustanovení StavZ má být dosaženo rovnováhy mezi veřejnými a soukromými zájmy, soukromé zájmy neustupují veřejným zájmům.

Krajský soud dále uvedl, že zájem na koncepčním rozvoji lokality není silným veřejným zájmem (takovým je např. zájem na realizaci silničního obchvatu obce, protipovodňové opatření apod.), nýbrž obecným zájmem na harmonickém rozvoji území, což je obecný cíl územního plánování. Pouze proto, že obec Byšice změnila názor na vhodnost a estetickou akceptovatelnost dřívějšího záměru, ho nemůže vypustit z územního plánu bez ohledu na soukromé zájmy (a legitimní očekávání) vlastníka pozemků.

Na základě všech uvedených důvodů pak krajský soud žalobcem napadenou část nového územního plánu obce Byšice zrušil, jeho rozsudek následně potvrdil Nejvyšší správní soud (dále jen „NSS"), a to rozsudkem ze dne 29. 1. 2020, č. j. 9 As 171/2018-50, když zamítl kasační stížnost obce Byšice proti rozsudku krajského soudu. NSS v odst. 56 svého rozsudku ohledně změny využití pozemků žalobce (v důsledku změny územního plánu obce Byšice) uvedl, že: *„je třeba vycházet z toho, že územní plánování je dlouhodobým procesem, který by měl probíhat kontinuálně, tj. nově přijímaná dokumentace by měla navazovat na tu stávající. Neznamená to samozřejmě, že je třeba převzít všechny návrhové plochy; tím by byl vyloučen jakýkoli rozvoj v území. Dotčené osoby nicméně musí mít možnost spolehnout se na určitou stálost územně plánovací dokumentace, respektive kontinuitu jejího vývoje, protože jedině tak ji mohou přizpůsobit své záměry. Je tedy spíše nežádoucí, aby jednou projednané a schválené záměry byly opakovaně znovu posuzovány, přehodnocovány a měněny. Dochází tím k zásahu do legitimního očekávání dotčených osob a k neefektivnímu vynakládání veřejných prostředků...**Má-li dojít ke změně funkčního určení ploch, pak musí být podložena dostatečně závažnými důvody, opírajícími se buď o relevantní změnu okolností, nebo o to, že původní řešení je věcně nesprávné a vede k závažné kolizi s veřejným zájmem.*" NSS dále konstatoval, že obec Byšice nemůže ke změně územního plánu přistoupit pouze proto, že změnila svůj názor na zastavitelnost území, a to ani v souvislosti se změnami politické reprezentace obce, neboť *„Územní plán nelze podstatně měnit po každých obecních volbách."*

Podatel se nachází ve srovnatelné situaci se žalobcem v kauze územního plánu obce Byšice, kdy je zasaženo do jeho vlastnického práva a legitimního očekávání, neboť **Návrh ÚPmB zasahuje do jeho vlastnického práva** (snížení hodnoty nemovitosti) **a práv souvisejících** (pohody bydlení), **a to změnou funkčního využití, struktury a výškové hladiny zástavby** v Dotčeném území, totiž vymezením plochy veřejné vybavenosti V/a3 na místě stávajících ploch čistého bydlení (BC) a krajinné zeleně všeobecné (KV). **V Návrhu ÚPmB přitom nejsou uvedeny žádné relevantní důvody odůvodňující takovouto zásadní změnu, dokonce nevyplývá ani z urbanistických, architektonických a estetických požadavků na územní plán**, což Podatel podrobně explikoval výše.

Podatel proto uzavírá, že v případě, že jím podané námitce proti Návrhu ÚPmB nebude vyhověno, obrátí se na místně příslušný soud s návrhem na zrušení odpovídající části Návrhu ÚPmB, přičemž má dle aktuální judikatury správních soudů značnou šanci na úspěch.

Seznam příloh:

Příloha č.1 Fotodokumentace

Příloha č.2 Informativní výpis spoluvlastnických podílů pro pozemek s budovou SVJ LiveUp II č. [redacted] v k.ú. Brno-Bohunice

Příloha č.3 Informativní výpis LV č. [redacted] v k.ú. Bohunice

V Brně dne 25. června 2020

[redacted]

Příloha č.1 – fotodokumentace

Srovnání stávajícího výhledu a výhledu po umístění 16 m vysoké budovy, kterou připouští Návrh ÚPmB





Srovnání stávajícího výhledu a výhledu po umístění 6 m vysoké budovy, kterou připouští Návrh ÚPmB – směr Špilberk





Srovnání stávajícího výhledu a výhledu po umístění 16 m vysoké budovy, kterou připouští Návrh ÚPmB - východ





Informace o pozemku







Způsob ochrany nemovitosti

Název
ochr.pásmo nem.kult.pam.,pam.zóny,rezervace,nem.nár.kult.pam

Seznam BPEJ

Parcela nemá evidované BPEJ.

Omezení vlastnického práva

Typ
Upozornění: Omezení a jiné zápisy vztahující se ke spoluvlastníkům se zobrazují u příslušných jednotek

Jiné zápisy

Typ
Upozornění: Omezení a jiné zápisy vztahující se ke spoluvlastníkům se zobrazují u příslušných jednotek
Vlastnictví jednotek
Vznik společenství vlastníků prokázán

Řízení, v rámci kterých byl k nemovitosti zapsán cenový údaj

Seznam jednotek, ke kterým byl zapsán cenový údaj

Více informací k cenovým údajů naleznete v k aplikaci.

Nemovitost je v územním obvodu, kde státní správu katastru nemovitostí ČR vykonává Katastrální úřad pro Jihomoravský kraj, Katastrální pracoviště Brno-město

Zobrazené údaje mají informativní charakter. Platnost k 23.06.2020 21:00:00.

© 2004 - 2020 Český úřad zeměměřický a katastrální

Seznam nemovitostí na LV







Parcelní číslo

[redacted]

Stavby

Na LV nejsou zapsány žádné stavby.

Jednotky

Na LV nejsou zapsány žádné jednotky.

Práva stavby

Na LV nejsou zapsána žádná práva stavby.

Nemovitost je v územním obvodu, kde státní správu katastru nemovitostí ČR vykonává Katastrální úřad pro Jihomoravský kraj, Katastrální pracoviště Brno-město

Zobrazené údaje mají informativní charakter. Platnost k 23.06.2020 21:00:00.

© 2004 - 2020 Český úřad zeměměřický a katastrální

Verze aplikace 5.6.3 build 0

MMB/0296602/2020
Námitky

MMB/0296602/2020

Námitka

Výrok:

Námitce se nevyhovuje.

Odůvodnění:

Podatel nesouhlasí s vymezením předmětné plochy V/a3, která je částečně vymezena na plochách zeleně a umožňuje zde umístění větší budovy v areálové zástavbě, což je v rozporu s platným ÚPmB, který zde umožňoval pouze čisté bydlení. Podatel navrhuje předmětnou část lokality vymezit jako plochu bydlení B/v1 a zbylé dosud nezastavěné části ponechat jako plochy lesní (L).

V návrhu nového ÚPmB jsou severně od ulice Netroufalky navrženy stabilizované plochy pro veřejnou vybavenost V/a3 a stabilizované plochy lesní. V platném ÚPmB jsou zde navrženy návrhové plochy pro občanskou vybavenost – školství, stabilizovaná plocha bydlení čistého a stabilizovaná i návrhová plocha krajinné zeleně. Dle aktuálního stavu z katastru nemovitostí se však na předmětných pozemcích při ulici Netroufalky nachází bytové domy. Z toho důvodu bude vymezení předmětné lokality upraveno.

Severně od ulice Neroufalky bude vymezena stabilizovaná plocha smíšená obytná C/v3 (tam kde se již nachází zástavba) a plocha změn smíšená obytná C/v3 (tam kde zástavba dosud není). Tato plocha změn se stane součástí rozvojové lokality Be-7 a to společně s plochou veřejné vybavenosti V/v3 (původně vymezenou jako V/x). Jižně od ulice Netroufalky bude původně vymezená plocha V/a3 změněna v západní části na stabilizovanou plochu smíšenou obytnou C/v3 a ve východní části na stabilizovanou plochu veřejné vybavenosti V/v3. Vymezení plochy lesní (L) bude v předmětném území zúženo ve prospěch plochy smíšené obytné C.

Věcná podstata způsobů vypořádání předmětného podání zůstává nadále relevantní, přestože návrh nového územního plánu města Brna prošel přepracováním s ohledem na Pokyny ZMB z roku 2022 a byl uveden do jednotného standardu ÚPD dle stavebního zákona a jeho prováděcích předpisů. Výše uvedené texty je tedy nutno chápat také ve smyslu těchto úprav.

6889

Magistrát města Brna
Odbor územního plánování a rozvoje
Kounicova 67
601 67 Brno
ID DS: a7kbrrn

MAGISTRÁT MĚSTA BRNA
Odbor územního plánování a rozvoje
Došlo dne: 29 -06- 2020
Č.j. MMB: 0296603
Příl.:

Podatel: [redacted]

Dat. nar./IČO: [redacted]

Námitky k Návrhu Územního plánu města Brna

Odbor územního plánování a rozvoje Magistrátu města Brna, jako pořizovatel Územního plánu města Brna (dále jen „**pořizovatel**"), veřejnou vyhláškou ze dne 31. 3. 2020, č.j. MMB/0145586/2020, podle ustanovení § 52 zákona č. 183/2006 Sb., o územním plánování a stavební řádu (stavební zákon) (dále jen „**StavZ**"), oznámil veřejné projednání Návrhu Územního plánu města Brna včetně vyhodnocení vlivu na udržitelný rozvoj území (dále jen „**Návrh ÚPmB**") dne 17. 6. 2020 a současně vyzval k podání písemných námitek a připomínek k návrhu, a to do 7 dnů ode dne konání veřejného projednání, tedy do 24. 6. 2020.
Veřejnou vyhláškou pořizovatele ze dne 21. 5. 2020, č.j. MMB/0202272/2020, byl oznámen nový termín konání veřejného projednání, a to ve dnech 22. a 23. 6. 2020 s tím, že lhůta pro podání písemných námitek a připomínek k návrhu končí dne 30. 6. 2020.

Podatel v souladu s ustanovením § 52 odst. 2 a 3 StavZ tímto ve lhůtě uplatňuje k Návrhu ÚPmB své, níže uvedené, **námitky.**

I.
Vymezení území dotčeného námitkami

Námitky se týkají pozemků parc. č. [redacted] vše v k.ú. Bohunice (dále jen „Dotčené území").

II.
Údaje podle katastru nemovitostí dokladující dotčená práva

Podatel je spoluvlastníkem bytové jednotky č. [redacted] v bytovém domě SVJ LiveUp II č.p. [redacted] v ulici Netroufalky a spoluvlastníkem nemovitosti – bytového domu SVJ LiveUp II č.p. [redacted] v ulici Netroufalky, stojící na pozemku parc. č. [redacted] se spoluvlastnickým podílem ve výši [redacted] na společných částech budovy a podílem na souvisejících pozemků dle listu vlastnictví č. [redacted] v k.ú. Bohunice. Uvedené nemovitosti se nachází v sousedství Dotčeného území.

Podatel jako důkaz svého vlastnického práva připojuje ke svým námitkám příslušný výpis z katastru nemovitostí.

Vymezení dotčeného území a údaje podle katastru nemovitostí se vztahují ke všem dále uvedeným námitkám.

III.
Obsah námitek

Vymezením plochy veřejné vybavenosti V/a3 dle Návrhu ÚPmB na části Dotčeného území, konkrétně na pozemcích parc. č. [redacted] převážné části pozemku parc. č. [redacted] a části pozemku parc. č. [redacted] vše v k.ú. Bohunice, dochází k redukci plochy zeleně na terénu a k možnosti na těchto pozemcích umístit budovu většího měřítka vysokou 6 – 16 m a odpovídající areálové zástavbě, což je výrazná změna oproti platnému územnímu plánu města Brna, které na těchto pozemcích připouští umístění prakticky výhradně stavby pro bydlení. Důsledkem je výrazné snížení hodnoty nemovitosti Podatele zásahem do pohody bydlení v podobě omezení výhledu, úbytku oblohové složky a možného zastínění, jakož i dalšími vlivy způsobenými umístěním a následným provozem budovy či budov odpovídajících areálové zástavbě určené pro veřejnou vybavenost. Vymezení plochy veřejné vybavenosti V/a3 je kromě toho v rozporu s cíli a úkoly územního plánování, jak jsou vymezeny v § 18 a 19 StavZ a § 3 an. vyhlášce č. 501/2006 Sb., a v rozporu s předpokládaným obsahem územního plánu dle § 43 odst. 1 StavZ a prováděcích právních předpisů, konkrétně:

- nejsou respektovány urbanistické ani architektonické či estetické požadavky na využívání a prostorové uspořádání území (Dotčeného území a jeho bezprostředního okolí), včetně požadavků a cílů stanovených samotným Návrhem ÚPmB, což se odráží zejména v navržené struktuře zástavby a výškové úrovně takové zástavby;
- podmínky pro umisťování a uspořádání staveb v Dotčeném území nezohledňují charakter území a jeho hodnoty, včetně přírodního zázemí v krajině;
- nejsou dostatečně uplatněny poznatky z oborů architektury, urbanismu a územního plánování.

Změny využití Dotčeného území nejsou ve srovnání se stávajícím stavem náležitě odůvodněny, nejsou v Návrhu ÚPmB vymezeny jako „plochy změn", ačkoli se jedná o změnu využití stabilizovaného území, a představují zásah do legitimního očekávání Podatele a porušení principu kontinuity územního plánování.

Dle Podatele by v souladu s cíli a úkoly územního plánování, s principem kontinuity územního plánování a s legitimním očekáváním Podatele bylo vymezení stabilizované plochy bydlení B/v1 na části Dotčeného území, tvořeného pozemky parc. č. [redacted] a převážnou částí pozemku parc. č. [redacted] a částí pozemku parc. č. [redacted] vše v k.ú. Bohunice, a ponechání zbylé části Dotčeného území (včetně celého pozemku parc. č. [redacted] k.ú. Bohunice) ve stabilizované ploše lesní (L). **Podatel navrhuje, aby pořizovatel prostorové využití Dotčeného území tímto způsobem upravil.**

IV.
Odůvodnění námitek

1. Stávající stav lokality a možná zástavba dle platného územního plánu statutárního města Brna

Dle platného územního plánu statutárního města Brna, vyhlášeného obecně závaznou vyhláškou statutárního města Brna č. 2/2004 o závazných částech Územního plánu města Brna, ve znění pozdějších předpisů (dále jen „**Platný ÚPmB**") jsou pozemky tvořící Dotčené území regulovány následovně:

- pozemky parc. č. [redacted] vše v k.ú. Bohunice, na kterých se již nyní nachází rodinný dům, jsou zařazeny do stabilizované plochy čistého bydlení (BC), ve které je podíl hrubé podlažní plochy (dále jen „HPP") bydlení větší než 80%. V této ploše je přípustné umístění staveb pro bydlení (včetně domů s pečovatelskou službou) a jako jejich součást (tj. 80% HPP objektu musí sloužit bydlení) je možné umístění též obchodů a nerušících provozoven služeb sloužících denním potřebám obyvatel předmětného území (tj. provozovna, která svou kapacitou a druhem nabízených služeb není závislá na zákaznících z jiné části města)[35] anebo jednotlivých zařízení administrativy.[36] Podmíněně přípustné jsou též monofunkční objekty (tj. bez ohledu na procentuální skladbu funkcí umístěných v objektu – za podmínky, že se svým objemem nevymykají charakteru budov v lokalitě), jako jsou malá ubytovací zařízení, nerušící provozovny obchodu, veřejného stravování a služeb, sloužící denní potřebě obyvatel předmětného území, stavby pro kulturní, sociální, zdravotnické, školské

[35] Platný ÚPmB, textová část, str. 15.
[36] Platný ÚPmB, textová část, str. 21.

a sportovní účely za podmínky, že jejich provoz nenaruší obytnou pohodu v lokalitě.[3] Jiné druhy staveb jsou vyloučeny.

- pozemky parc. č. [redacted] vše v k.ú. Bohunice, jsou zařazeny do stabilizované plochy krajinné zeleně všeobecné (KV), přičemž rozvoj této plochy je řízen primárně přírodními procesy a plošná regulace je cílena na ochranu přírodních procesů v krajině. Jedná se současně o plochu nestavební – volnou, ve které je přípustnost nebo podmíněná přípustnost výstavby objektů omezena a regulována účelem využití, přípustné jsou obecně podzemní liniové stavby technické infrastruktury včetně souvisejících zařízení, podzemní liniové dopravní stavby (v Dotčeném území se žádné nenachází ani nejsou vyznačeny) a stavby přípojek technické infrastruktury, podmíněně přípustné jsou jiné druhy podzemních staveb, pokud mají být budovány ve veřejném zájmu a pokud funkce stavby bude v souladu s regulativy.[4] V plochách KV jsou dále přípustné (kromě přirozených, přírodě blízkých dřevinných porostů, travních porostů bez dřevin či bylino-travnaté lady, květnaté louky apod.) pouze vodohospodářské stavby a stavby protipovodňových opatření se zachováním vegetační složky. Dále jsou přípustné pěší a cyklistické stezky, drobné sakrální stavby a drobné stavby pro vzdělávací a výzkumnou činnost.[5]

  Skutečnost, že se jedná o stabilizovanou plochu, pak znamená, že se jedná o dílčí část území, ve kterém se stávající účel a intenzita využití nebude zásadně měnit.

- pozemky parc. č. [redacted] a severní části pozemků parc. č[redacted] vše v k.ú. Bohunice, jsou zařazeny do návrhové plochy krajinné zeleně všeobecné (KV), tedy do plochy, kde se předpokládá změna účelu nebo intenzity využití. Podmíněně přípustné je *„dočasné využití existujících objektů a volných ploch pro funkci, která nebude v rozporu s funkčním využitím okolních ploch, za podmínky, že způsob využití umožní bezodkladné navrácení pozemku pro realizaci zeleně."*[6] Nepřípustné je umístění reklamních staveb.

Dotčené území se navíc nachází prakticky celým svým rozsahem v oblasti bývalé skládky, což dle názoru podatele znamená, že se jedná o území staticky nestabilní a tedy nevhodné pro bytovou (ev. jakoukoli jinou) zástavbu (podatel nevylučuje, že zástavba i na bývalé skládce možná je, avšak musí jí předcházet provedení sondáže). Současně se všechny výše uvedené pozemky tvořící Dotčené území (vyjma pozemků parc. č. [redacted] a prakticky celého pozemku parc. č. [redacted] vše v k.ú. Bohunice), nachází ve volné ploše se zvláštním režimem, jejíž účel využití je stanoven jmenovitě – v tomto případě podle výkresu „U6 Ochranné režimy" se jedná o významný krajinný prvek ve smyslu § 3 odst. 1 písm. b) zákona č. 114/1992 Sb., o ochraně přírody a krajiny, ve znění pozdějších předpisů (dále jen „ZOPK"), tedy o ekologicky, geomorfologicky nebo esteticky hodnotnou část krajiny utvářející její typický vzhled nebo přispívající k udržení její stability. Podle § 4 odst. 2 ZOPK jsou významné krajinné prvky chráněny před poškozováním a ničením. *„Využívají se pouze tak, aby nebyla narušena jejich obnova a nedošlo k ohrožení nebo oslabení jejich stabilizační funkce. K zásahům, které by mohly vést k poškození nebo zničení významného krajinného prvku nebo ohrožení či oslabení jeho ekologicko-stabilizační funkce, si musí ten, kdo takové zásahy zamýšlí, opatřit závazné stanovisko orgánu ochrany přírody. Mezi takové zásahy patří zejména umisťování staveb, pozemkové úpravy, změny kultur pozemků, odvodňování pozemků, úpravy vodních toků a nádrží a těžba nerostů."*

Dotčené území se nachází převážně v klidové zóně, jak je vymezena ve výkrese „U3 – systém ochrany prostředí – ekologické zóny 1:25000", kdy je cílem regulace *„ochrana přírodního charakteru území, ochrana krajinných procesů a vyhovující stav prostorotvorných prvků v území."* Výkres odkazuje ohledně funkcí v zóně na regulaci týkající se ploch krajinné zeleně všeobecné (KV) s tím, že charakter vegetačních objektů není regulován, provozní stavby a intenzivní využití území mohou být přípustné pouze výjimečně. Část pozemků parc. č[redacted] a převážná část pozemku parc. č. [redacted] vše v k.ú. Bohunice, se nachází také v zóně ekologické stability, tedy v zóně, ve které je cílem regulace obnova ekologické stability území, přípustné jsou pouze vegetační úpravy blízké přírodě a jakákoli výstavba je nepřípustná.

[3] Platný ÚPmB, textová část, str. 21.
[4] Platný ÚPmB, textová část, str. 30.
[5] Platný ÚPmB, textová část, str. 30-31.
[6] Platný ÚPmB, textová část, str. 30.

2. Stav dle Návrhu ÚPmB

Podle textové části Návrhu ÚPmB a grafické části 2.1 - hlavní výkres 1:10000 je Dotčené území zařazeno do stabilizovaných ploch, tedy ploch, kde *„územním plánem stanovené využití území vychází z jeho dosavadního charakteru a potvrzuje jej, nebo na něj bezprostředně navazuje. Jedná se o území, ve kterých se stávající účel využití území nebude zásadním způsobem měnit (podmínky funkčního využití území stanovené v plochách s rozdílným způsobem využití jsou v principu shodné se současným stavem).“* To ovšem neznamená, že by ve stabilizovaném území (tvořeném stabilizovanými plochami) nešlo změnit intenzitu využití území – změna je možná, pokud to umožňuje specifikace prostorového uspořádání, přičemž jsou možné modernizace, revitalizace, přestavby a dostavby, včetně dopravní a technické infrastruktury a veřejných prostranství.[7] Návrh ÚPmB *„ve stabilizovaných plochách umožňuje a podporuje intenzifikaci území (proluk, dostaveb apod.) při zachování struktury a přiměřeného měřítka.“*[8]

Pozemky parc. č. [redacted] převážná část pozemku parc. č. [redacted] a část pozemku parc. č. [redacted] vše v k.ú. Bohunice, jsou zařazeny do stabilizované plochy veřejné vybavenosti (V) s použitými regulativy struktury zástavby areálové (a) a výškové úrovně zástavby (3). Plochy veřejné vybavenosti jsou součástí koncepce občanského vybavení, založené na *„zachování a rozvoji sítě služeb, které plní občanskou funkci tak, aby bylo fungování města udržitelné a kvalita prostředí byla zvyšována.“*[9] Plochy veřejné vybavenosti jsou hájeny pro občanské vybavení zřizované nebo užívané ve veřejném zájmu a mají plnit jinou funkci, než plochy komerční vybavenosti, plochy nákupních center a zvláštních areálů a plochy sportu. Tomu ostatně odpovídají podmínky využití těchto ploch: hlavní je využití pro občanské vybavení veřejného charakteru (tj. pro školství, zdravotnictví, sociální péči, kulturu, veřejnou správu, pohřebnictví apod.), přípustné je *„využití související, podmiňující nebo využití sloužící záměrům hlavnímu využití; bydlení jako součást využití, které slouží záměrům hlavního využití, je přitom přípustné jen za podmínky integrace v záměrech hlavní funkce.“*[10] Z toho plyne, že v Dotčeném území by mohly být umístěny byty pouze jako součásti víceúčelových budov. Nepřípustné je využití ploch (V) pro areály, pro které se vymezují plochy občanského vybavení X (tj. nákupní a zábavní centra a zvláštní areály).

Regulativ struktury zástavby – areálová zástavba (a) – umožňuje na Dotčeném území v ploše (V) umisťovat oplocené nebo veřejně přístupné areály (nebo jejich kombinace). Z regulativu je zřejmé, že tato struktura zástavby nemusí být umisťována pouze v plochách veřejné vybavenosti, ale lze ji umístit i v jiných plochách.[11] V rámci tohoto regulativu lze v Dotčeném území umisťovat různorodou zástavbu s ohledem na účel budov s tím, že *„budovy jsou většího měřítka, popř. různé velikosti, a jsou zpravidla volně umístěné v ploše areálů.“*

Regulativ výškové úrovně zástavby – úroveň (3) – pak v Dotčeném území v ploše (V) umožňuje umisťovat budovy vysoké 6 až 16 m, což je výšková úroveň odpovídající městské zástavbě, obytným sídlištím nebo jejich částem a areálům. Protože se navíc Dotčené území nachází ve výše uvedených stabilizovaných plochách, mohou být stavby vyšší až o 2 m nad maximální výšku stanovenou ve výškové úrovni, za podmínky, že taková výška odpovídá výškovému charakteru výstavby dané ulice (tj. převládajícími výškami staveb v dané ulici nebo výškami v ulici zčásti založenými a pro danou ulici zjevně urbanisticky vhodnými; zjevné urbanistické excesy v dané ulici přitom nejsou pro výškový charakter výstavby určující). Aplikace dalších specifických pravidel pro určování výšky staveb ve stabilizovaných plochách, které se vyznačují nestejnorodou výškovou úrovní zástavby (a která by mohla vést k umístění nižších staveb), je přitom v případě umisťování staveb v Dotčeném území nejednoznačná.[12]

Zbývající pozemky, tj. pozemky parc. č[redacted] části pozemků parc. č. [redacted] vše v k.ú. Bohunice, jsou zařazeny do stabilizované plochy lesní (L). Tyto plochy slouží k zajištění *„optimálních podmínek pro ochranu a rozvoj přírodních a krajinných hodnot, zejména v nezastavěném území,“*[13] které mají plnit ekologickou a relaxační funkci. Lesní plochy (L) jsou součástí koncepce uspořádání krajiny.[14] Základním cílem koncepce uspořádání krajiny je přitom *„podpora trvale udržitelného rozvoje území, zahrnujícího zachování stávajících estetických, ekologických a rekreačních kvalit krajiny a jejich další rozvoj a podporu*

[7] Návrh ÚPmB, textová část, s. 21.
[8] Návrh ÚPmB, textová část, s. 17.
[9] Návrh ÚPmB, textová část, s. 39.
[10] Návrh ÚPmB, textová část, s. 56.
[11] Návrh ÚPmB, textová část, s. 64.
[12] Návrh ÚPmB, textová část, s. 66.
[13] Návrh ÚPmB, textová část, s. 20.
[14] Návrh ÚPmB, textová část, s. 43.

mimoprodukčních funkcí krajiny. Koncepce uspořádání krajiny působí synergicky s urbanistickou koncepcí města a umožňuje jeho harmonický rozvoj."[15]

Lesní plochy (L) jsou vymezeny za účelem zajištění plnění produkčních a mimoprodukčních funkcí lesa (jedná se o hlavní využití těchto ploch).[16] Přípustné je využití související, podmiňující nebo doplňující hlavní využití. Podmíněně přípustné je pak využití těchto ploch pro sportovní či rekreační účely, avšak za podmínky, že je takové využití slučitelné s hlavním využitím, nenaruší funkci lesa a nejedná se o budovy (což souvisí s tím, že lesní plochy obecně nejsou určeny k umisťování staveb).[17] Nepřípustné využití není specificky stanoveno.

V lesních plochách není možné umisťovat stavby. Návrh ÚPmB z tohoto zákazu stanoví pouze dvě výjimky: první výjimka se týká stávajících objektů pro individuální rekreaci a bydlení (ev. stávající objekty jiného využití), u nichž nesmí být zvětšována zastavěná plocha staveb, ani nesmí být zvyšovány; druhá se týká staveb a zařízení sloužící pro zajištění hlavního, přípustného a podmíněně přípustného využití, za podmínky prokázání plnění či zachování zájmů na úseku správy lesa.

Severní hranice plochy V/a3 kopíruje hranici přírodního zázemí v krajině. Dotčené území se tak minimálně částí pozemků parc. č. [redacted] nachází v tzv. přírodním zázemí v krajině, vymezené v grafické části Návrhu ÚPmB „5.0 Principy uspořádání krajiny – schéma 1:25000" tmavě zelenou svislou šrafurou. Vymezení přírodního zázemí v krajině je přitom součástí tzv. principů uspořádání krajiny, sloužících k *„zajištění ochrany hlavních krajinných hodnot."*[18] Území přírodního zázemí v krajině přitom představuje *„území s mimořádnými přírodními, kulturními a krajinotvornými hodnotami, vymezená za účelem ochrany území před nepřiměřeným stavebním rozvojem, který by ohrozil existenci stávajících hodnot. Mimořádnými přírodními, kulturními a krajinotvornými hodnotami se rozumí zejména v dané lokalitě typické prostorové a druhové uspořádání bioty; v případě překryvu nad plochami stavebními pak zejména návaznosti tohoto uspořádání na volnou krajinu (popř. přírodní zázemí v zástavbě) a zastavěné části města, s cílem dosáhnout uměřeného a vhodného přechodu (přechodového území) mezi zástavbou a přírodním zázemím a podpořit pronikání krajinné zeleně do města a propojování se systémem sídelní zeleně."*[19]

Pouze pro úplnost Podatel uvádí, že se Dotčené území nenachází v žádné Rozvojové lokalitě, jak je definuje Návrh ÚPmB, textová část, na str. 21.

3. K jednotlivým námitkám

3.1 Možný zásah do pohody bydlení

Návrh ÚPmB umožňuje v části Dotčeného území, totiž na pozemcích parc. č. [redacted] převážné části pozemku parc. č. [redacted] části pozemku parc. č. [redacted] vše v k.ú. Bohunice, zařazených do plochy občanské vybavenosti V/a3 umístit na těchto pozemcích stavbu občanské vybavenosti areálové struktury o výšce 6 – 16 m, resp. až 18 m. Návrh ÚPmB tak představuje poměrně zásadní změnu využití uvedené části Dotčeného území, které je podle Platného ÚPmB zařazeno v části odpovídající pozemkům parc. č. [redacted] vše v k.ú. Bohunice v ploše čistého bydlení (BC), na které se již nyní nachází rodinný dům, v části odpovídající pozemkům parc. č. [redacted] vše v k.ú. Bohunice, pak v ploše krajinné zeleně všeobecné (KV), ve které není možné umisťovat prakticky žádné stavby.

Změnou zařazení pozemků parc. č. [redacted], převážné části pozemku parc. č. [redacted] části pozemku parc. č. [redacted] vše v k.ú. Bohunice, je tak umožněno jednak zredukovat stávající zeleň nacházející se na ploše (KV), jednak umístit na tyto pozemky budovu většího měřítka, například multifunkční komplex sloužící kromě umístění občanské vybavenosti též bydlení. Umístěním takové stavby, kterou Návrh ÚPmB připouští a její umístění by tak bylo v souladu s Návrhem ÚPmB, by došlo k zásadnímu zhoršení tzv. „pohody bydlení", resp. „kvality prostředí"[20] obyvatel sousedních bytových domů Live Up I a Live Up II (dále jen „pohoda bydlení"). Pohoda bydlení byla definována např. rozsudkem Nejvyššího správního soudu ze dne 2. 2. 2006, č.j. 2 As 44/2005-116, jako: *„souhrn činitelů a vlivů, které přispívají k tomu, aby bydlení bylo zdravé a vhodné pro všechny kategorie uživatelů, resp. aby byla vytvořena vhodná atmosféra klidného bydlení; pohoda bydlení je v tomto pojetí dána zejména kvalitou jednotlivých složek*

[15] Návrh ÚPmB, textová část, s. 42.
[16] Návrh ÚPmB, textová část, s. 44.
[17] Návrh ÚPmB, textová část, s. 62.
[18] Návrh ÚPmB, textová část, s. 42.
[19] Návrh ÚPmB, textová část, s. 42.
[20] Pojem „pohoda bydlení" je obsahově totožný s pojmem „kvalita prostředí", jak potvrdil Nejvyšší správní soud v rozsudcích ze dne 27. 10. 2016, č.j. 2 As 174/2016-20 a ze dne 20. 1. 2020, č.j. 1 As 287/2019-28.

životního prostředí, např. nízkou hladinou hluku (z dopravy, výroby, zábavních podniků, ze stavebních prací aj.), čistotou ovzduší, přiměřeným množstvím zeleně, nízkými emisemi pachů a prachu, osluněním apod.; pro zabezpečení pohody bydlení se pak zkoumá intenzita narušení jednotlivých činitelů a jeho důsledky, tedy objektivně existující souhrn činitelů a vlivů, které se posuzují každý jednotlivě a všechny ve vzájemných souvislostech." Nejvyšší správní soud dále v citovaném rozsudku uvádí, že *„správní orgán při posuzování zda je v konkrétním případě pohoda bydlení zajištěna, nemůže ovšem zcela abstrahovat ani od určitých subjektivních hledisek daných způsobem života osob, kterých se má stavba, jejíž vliv na pohodu bydlení je zkoumán, dotýkat; podmínkou zohlednění těchto subjektivních hledisek ovšem je, že způsob života dotčených osob a jejich z toho plynoucí subjektivní nároky na pohodu bydlení nevybočují v podstatné míře od obecných oprávněně požadovatelných standardů se zohledněním místních zvláštností dané lokality.*" V rozsudku ze dne 31. 7. 2013, č.j. 1 As 33/2013-58 NSS uvádí, že smyslem „pohody bydlení" coby jednoho z nároků, které musí být zohledněny při umisťování staveb, je zachování *„zdravého a vhodného prostředí pro všechny kategorie uživatelů, resp. aby byla vytvořena vhodná atmosféra klidného bydlení bez ohledu na případné zamýšlené stavební či jiné aktivity…právní úprava obsažená ve StavZ má vzniku takového stavu předcházet (konkrétně vlivem uskutečnění a užívání stavby).*" Podatel již nyní podotýká, že ačkoli se v citovaných rozsudcích NSS zabývá pohodou bydlení, resp. kvalitou prostředí, v kontextu konkrétních záměrů umisťovaných v území a požadavků vyhlášky Ministerstva pro místní rozvoj č. 501/2006 Sb., o obecných požadavcích na využívání území, ve znění pozdějších předpisů (dále jen „vyhláška č. 501/2006 Sb."), neznamená to, že by nebylo možné namítat zásah do pohody bydlení už v souvislosti s Návrhem ÚPmB, neboť právní předpisy zohledňují pohodu bydlení už při vymezování ploch v rámci územních plánů (srov. § 4, 5 a 8 vyhlášky č. 501/2006 Sb.).

Z dosud uvedeného podle názoru Podatele plyne, že **pojem „pohoda bydlení" zahrnuje celou řadu činitelů, mezi které lze zařadit též případné stínění (úbytek oslunění) umístěnou stavbou a také zhoršení výhledu z bytu Podatele**, jak plyne z rozsudku Nejvyššího správního soudu ze dne 1. 11. 2012, č.j. 8 As 27/2012-113, podle něhož: *„Mezi jednotlivé činitele ovlivňující pohodu bydlení (kvalitu prostředí) náleží také podstatné snížení odstupové vzdálenosti mezi budovami…omezení výhledu…protože i tyto složky se na pohodě bydlení podílejí.*" V uvedeném rozsudku pak NSS mezi činitele ovlivňující pohodu bydlení zařadil také: *„podstatné snížení odstupové vzdálenosti mezi budovami, úbytek oblohové složky, omezení výhledu, a tedy i míra oslunění a osvětlení bytu, a narušení soukromí, protože i tyto složky se na pohodě bydlení podílejí.*" **Podatel proto přikládá k této námitce fotodokumentaci, ze které je zřejmé, jaký vliv by umístění stavby vysoké 16 m** (přičemž není vyloučeno ani umístění stavby vysoké až 18 m) **na části Dotčeného území zařazeného do plochy V/a3 mělo z hlediska výhledu do krajiny** (a samozřejmě i z hlediska úbytku oslunění, oblohové složky a možného narušení soukromí) ve **směru od bytových domů Live Up I a Live Up II ke stávajícímu rodinnému domu** (tj. výhled východním směrem, viz přiložená fotodokumentace, první dvě fotografie).

Zásah do pohody bydlení pak Podatel dále spatřuje ve snížení množství zeleně v Dotčeném území, ve zvýšení hlukové a prachové zátěže v důsledku zvýšení dopravy v Dotčeném území za účelem zajištění dopravní obslužnosti nové výstavby přičemž v tomto ohledu poukazuje na rozsudek NSS ze dne 16. 11. 2007, č.j. 5 As 33/2007-68, z něhož vyplývá, že narušení pohody bydlení může být způsobeno obtěžováním hlukem a dalšími imisemi, např. zvýšeným pohybem osob, případně při poskytování služeb odpovídajících veřejné občanské vybavenosti. Ostatně i z rozsudku NSS ze dne 31. 5. 2011, č.j. 2 As 34/2010-99 vyplývá, že z hlediska posouzení pohody bydlení je třeba vzít v potaz i samotný provoz stavby a zařízení v ní umístěných, tj. provozní externality, neboť i ty jsou určující pro zhodnocení, zda je zachována pohoda bydlení.

Podatel dále zdůrazňuje, že **podmínkou narušení pohody bydlení není porušení právních předpisů** týkajících se umístění budovy nebo jejího provozu, což potvrdil NSS v rozsudcích ze dne 4. 3. 2009, č.j. 6 As 38/2008-123, a ze dne 10. 5. 2010, č.j. 2 As 6/2010-164. Institut pohody bydlení se uplatní i tam, kde nejsou žádné veřejnoprávní regulativy stanoveny (viz rozsudek NSS ze dne 20. 12. 2012, č.j. 1 As 139/2012-40).

Konečným důsledkem snížené pohody bydlení v bytových domech Live Up I a Live Up II pak bude snížení atraktivnosti dané lokality a pokles tržní ceny jednotlivých bytů, tedy i bytu Podatele. V tom spatřuje Podatel zásah do svých práv, který je oprávněn namítat vůči Návrhu ÚPmB.

Podatel zdůrazňuje, **že negativní důsledky umístění stavby vysoké 16 m na výše uvedených pozemcích** parc. č. [redacted] převážné části pozemku parc. č. [redacted] a části pozemku parc. č. [redacted] vše v k.ú. Bohunice, přitom **nelze odmítnout jako čistě hypotetické anebo předčasné, neboť umístění takové stavby umožňuje Návrh ÚPmB** (zatímco Platný ÚPmB umístění takové stavby neumožňuje). Soulad umístění záměru s platným a účinným územním

plánem je přitom nezbytnou podmínkou k umístění a následné realizaci takového záměru (tedy budovy vysoké 16 m), jak plyne z § 90 odst. 1 písm. a) StavZ, podle něhož posuzuje stavební úřad, zda je záměr žadatele v souladu s požadavky StavZ a prováděcích právních předpisů, zejména s obecnými požadavky na využívání území (§ 2 odst. 2 písm. e) StavZ), tedy i zda je záměr v souladu s územním plánem. Podatel proto uplatněním této námitky usiluje o to, aby bylo vymezení ploch v Dotčeném území v Návrhu ÚPmB změněno tak, aby reflektovalo požadavky Podatele na pohodu bydlení, tj. aby Podatel nebyl nucen v budoucnu tytéž námitky uplatňovat v územním řízení o umístění takové budovy.

Podatel proto navrhuje, aby došlo ke změně Návrhu ÚPmB tak, aby pozemky parc. č. [redacted] vše v k.ú. Bohunice, které jsou nyní součástí plochy V/a3, **byly zařazeny do samostatné plochy bydlení B/v1**, která by umožňovala umístit na těchto pozemcích stavby pro bydlení volné struktury s výškovou úrovní 3-7 m, tedy s výškovou úrovní, která by zasahovala do pohody bydlení Podatele jen minimálně. **Zbylé pozemky tvořící Dotčené území** (tj. **pozemky parc. č. [redacted], vše v k.ú. Bohunice) by měly být zařazeny do stabilizované plochy lesní (L)**, což by lépe odpovídalo jejich stávajícímu zařazení v rámci Platného ÚPmB.

Vymezení této plochy pro bydlení B/v1 by bylo v souladu s § 3 odst. 1 vyhlášky č. 501/2006 Sb. (samotná rozloha takové plochy má zhruba 6421 m^2, plocha zohledňuje požadavky na kvalitu bydlení). Vymezení takovéto plochy v Návrhu ÚPmB přitom nevylučuje umístění staveb občanské vybavenosti: stavby a zařízení občanského vybavení je podle Návrhu ÚPmB přípustné[21] kromě ploch veřejné vybavenosti (V) umisťovat také v jiných plochách s rozdílným způsobem využití[22] – konkrétně v plochách bydlení (B), v plochách smíšených obytných (C), kde se dokonce jedná o jeden z hlavních způsobů využití těchto ploch, totiž *„pro občanské vybavení vymezené v plochách označených V a W, přičemž záměry pro maloobchod jsou přípustné s omezením do 1 500 m2 prodejní plochy"*,[23] v plochách komerční vybavenosti (W), kde se jedná o jeden z hlavních způsobů využití, neboť v plochách komerční vybavenosti lze umístit všechny záměry uvedené v hlavním využití pro plochy veřejné vybavenosti (mezi těmito plochami tak v tomto ohledu není rozdíl). Rovněž podle § 4 odst. 2 vyhlášky č. 501/2006 Sb. lze v ploše bydlení umístit další stavby a zařízení, které nesnižují kvalitu prostředí a pohodu bydlení ve vymezené ploše, jsou slučitelné s bydlením a slouží zejména obyvatelům v takto vymezené ploše.

Konečně vymezení takové plochy by umožňovalo realizaci alespoň části záměru srovnatelného např. se záměrem společnosti FINTIME, s.r.o., která již v minulosti požádala zastupitelstvo městské části Brno-Bohunice o vyjádření se k návrhu na pořízení změny Platného ÚPmB ze dne 12. 7. 2017, spočívající ve změně stávajících ploch BC a KV v Dotčeném území na návrhovou plochu BC s indexem podlažní plochy 0,8 a dále ve zrušení stávající veřejné zeleně.

3.2 Nedodržení požadavků kladených na územní plánování, resp. na územní plán

Podle názoru Podatele je nutné v Návrhu ÚPmB, resp. v nastavení regulativů omezujících dosavadní využití území, zohlednit i širší vztahy v území, jak předpokládá § 18 odst. 2 StavZ, podle něhož územní plánování (pod které pořizování územního plánu statutárního města Brna spadá zcela jednoznačně) *„zajišťuje předpoklady pro udržitelný rozvoj území soustavným a komplexním řešením účelného využití a prostorového uspořádání území s cílem dosažení obecně prospěšného souladu veřejných a soukromých zájmů na rozvoji území. Za tím účelem sleduje společenský a hospodářský potenciál rozvoje."* Cílem územního plánování je vzájemná věcná i časová koordinace veřejných zájmů mezi sebou a se soukromými zájmy v řešeném území.[24] Předpokládá se tedy komplexní posuzování uspořádání území, což dále rozvíjí § 19 odst. 1 StavZ, když řadí mezi úkoly územního plánování také stanovení koncepce rozvoje území, včetně urbanistické koncepce s ohledem na hodnoty a podmínky území (§ 19 odst. 1 písm. b) StavZ), stanovení urbanistických, architektonických a estetických požadavků na využívání a prostorové uspořádání území a na jeho změny, zejména na umístění, uspořádání a řešení staveb a veřejných prostranství (§ 19 odst. 1 písm. d) StavZ), stanovení podmínek pro provedení změn v území, zejména pak pro umístění a uspořádání staveb s ohledem na stávající charakter a hodnoty území a na využitelnost navazujícího území (§ 19 odst. 1 písm. e) StavZ), a uplatňování poznatků zejména z oborů architektury, urbanismu, územního plánování a ekologie a památkové péče (§ 19 odst. 1 písm. o) StavZ). Tomu odpovídá § 43 odst. 1 StavZ, vymezující obsah územního plánu, a příloha č. 7 vyhlášky č.

---

[21] Jedná se o tzv. přípustné využití, vymezené v Návrhu ÚPmB, textové části, na str. 54: *„využití pro účel odlišný, než je hlavní využití, který však není s hlavním využitím v rozporu; umožňuje činnosti, stavby a zařízení, které budou s hlavním způsobem využití související, doplňující nebo podmiňující."*
[22] Návrh ÚPmB, textová část, s. 40.
[23] Návrh ÚPmB, textová část, s. 56.
[24] Machačková, J. a kol. Stavební zákon. Komentář. 3. vydání. Praha: C. H. Beck, 2018, s. 80.

500/2006 Sb., o územně analytických podkladech, územně plánovací dokumentaci a způsobu evidence územně plánovací činnosti, ve znění pozdějších předpisů, která obsah územního plánu dále konkretizuje.

Návrh ÚPmB stanoví jako svůj hlavní cíl *„dosažení vyváženosti a flexibility všech jevů a prvků, které jsou pro tvorbu územního plánu určující. Základní koncepce rozvoje území města vychází z aktuálních koncepčních a strategických dokumentů města Brna."* [25] Návrh ÚPmB má dále mimo jiné sledovat *„rovnováhu mezi zastavěným územím a jeho rozvojovým potenciálem a výjimečným přírodním zázemím města a jeho ochranou...Přírodní zázemí je základní podmínkou pro udržení ekologické stability města a je chráněno především vymezením přírodního zázemí v krajině, přírodního zázemí v zástavbě a ochranou os propojení přírodního zázemí."*[26] Dále Návrh ÚPmB *„chrání a rozvíjí urbanistické a přírodní hodnoty města."*[27] Uvedené cíle se pak mají odrážet v urbanistických hodnotách a architektonickém pojetí.

3.2.1 Urbanistické požadavky

Co se týká urbanistické koncepce, ta je *„...stanovena pro město jako celek a stanovuje požadavky jak na zastavitelné plochy, tak na plochy přestaveb a změn v krajině a na stabilizovaná území, zejména prostřednictvím funkčních a prostorových regulativů."*[28] Mezi základní principy urbanistické koncepce statutárního města Brna patří mimo jiné *„preference intenzifikace a transformace přestavbových území zejména v širším centrum Brna před zastavěním volných ploch."* Pojem „přestavbové území" není v Návrhu ÚPmB definován, lze však dovodit, že by se mělo jednat o plochy přestavby, přičemž plochy přestavby jsou zahrnuty do tzv. rozvojových lokalit (tedy ucelených, graficky vymezených částí území města Brna, která jsou územním plánem určená k přestavbě nebo zástavbě a která jsou vymezena v grafické části Návrhu ÚPmB 1.0 Výkresu základního členění).[29] **Dotčené území však není „přestavbovým územím", není rozvojovou lokalitou, a to navzdory faktu, že vymezení plochy veřejné vybavenosti V/a3** na pozemcích parc. č. [redacted] převážné části pozemku parc. č. [redacted] a části pozemku parc. č [redacted] vše v k.ú. Bohunice, **znamená podstatnou změnu využití těchto pozemků ve srovnání s Platným ÚPmB** (viz výše), totiž **intenzifikaci využití těchto pozemků ve srovnání se stávajícím využitím**, a **Návrh ÚPmB by tak** podle názoru Podatele **měl tuto část Dotčeného území vymezit jako samostatnou rozvojovou lokalitu** podobně, jako je vymezena nejbližší rozvojová lokalita „Be-7 Netroufalky". To by s sebou neslo nutnost podrobněji vymezit uvedenou část Dotčeného území jako přestavbovou lokalitu v „kartách lokalit" a odůvodnit navrženou změnu využití odpovídající části Dotčeného území, což **by bylo v souladu jednak s § 43 odst. 1 StavZ**, podle něhož: *„územní plán...vymezí zastavěné území, plochy a koridory, zejména zastavitelné plochy, plochy změn v krajině a plochy vymezené ke změně stávající zástavby, k obnově nebo opětovnému využití znehodnoceného území (dále jen „plocha přestavby"), pro veřejně prospěšné stavby, pro veřejně prospěšná opatření a pro územní rezervy a stanoví podmínky pro využití těchto ploch a koridorů."*, jednak se základním principem urbanistické koncepce dle Návrhu ÚPmB.

Zásady urbanistické kompozice jsou podrobněji popsány v odůvodnění Návrhu ÚPmB, podle kterého je třeba respektovat zásady urbanistické kompozice, zejména: *„**Posilovat záměry směřující k žádoucí výškové hladině v území, její případné gradaci** (chápané jako zesilování, nebo zeslabování určitého účinku), **kontrastu** (zejména na žádoucích rozhraních) **a umisťování lokálních dominant**. Prostorové uspořádání města v jeho krajinném rámci je utvářeno na základě principů, které je třeba dodržovat a posilovat, popř. prověřit podrobnější územně plánovací dokumentací."*[30] Dále je uvedena zásada: *„**Usilovat o dodržování dlouhodobě založených kompozičních principů, jakými jsou** pohledy na významné dominanty, **průhledy územím, komponované pohledy**, urbanistické osy, pohledové osy, vyhlídkové body a stanoviště, cílové pohledy (tzv. point de vue), veduta města, panorama města apod."*[31] Konečně je zmíněna též zásada: *„Respektovat obecné principy tvorby městské krajiny jakými jsou měřítko a proporce, přiměřenost, rytmus, symetrie a asymetrie a další."*[32]

Podle těchto zásad urbanistické kompozice by mělo být Dotčené území zařazeno do takových ploch, resp. být podřazeno takovým regulativům v Návrhu ÚPmB, které by umožnily dosáhnout jednak žádoucí gradace v podobě zeslabování účinku stávajících několikapatrových staveb v okolí Dotčeného území – bytových domů Live Up I a II a ubytovny zdravotních sester – na okolní plochy zeleně, **jednak by umožnily zachovat stávající průhled**

[25] Návrh ÚPmB, textová část, s. 17.
[26] Návrh ÚPmB, textová část, s. 17.
[27] Návrh ÚPmB, textová část, s. 17.
[28] Návrh ÚPmB, textová část, str. 19.
[29] Návrh ÚPmB, textová část, str. 13.
[30] Odůvodnění textové části Návrhu ÚPmB, str. 147.
[31] Odůvodnění textové části Návrhu ÚPmB, str. 147.
[32] Odůvodnění textové části Návrhu ÚPmB, str. 147.

územím, totiž průhled z bytových domů Live Up I a II směrem k hradu Špilberk a ke Žlutému kopci, kde je viditelná veduta města (viz přiložená fotodokumentace). Takové zařazení Dotčeného území by tudíž bylo v souladu s obsahem Návrhu ÚPmB, podle nehož: *„**Z hlediska urbanistické kompozice jsou důležité pohledově významné plochy**, které chrání území pohledově exponovaná především ve směru z města do volné krajiny a významným způsobem se podílí na celkovém obrazu města...**ÚPmB dále specificky chrání pohledy na vedutu města a pohledově významná území**, která jsou mimořádně hodnotná vzhledem k celkovému obrazu města a krajinnému rázu městské krajiny."* [33] Tomu pak odpovídá odůvodnění Návrhu ÚPmB, když uvádí, že: *„Ve městě Brně se nachází řada území s vysokou hodnotou urbanistického prostředí. Tato území je nutné chránit proti zásahům znehodnocujícím podstatu jejich urbanistické kvality zejména ve smyslu charakteru a uspořádání jejich veřejných prostranství a podstaty jejich výškového uspořádání...**Prostorový obraz území města určeného k zástavbě je charakterizován zejména těmito prvky**: urbanizačním jádrem města na vyvýšeninách ležících na rozhraní dvou rozdílných krajinných typů; **výrazným motivem brněnské veduty, tj. společným působení přírodních vrchů a stavebních dominant Petrova a Špilberku a Žlutého kopce**; radiálně okružním komunikačním systémem a na jeho skeletu vzniklé stavební struktuře; kompaktním způsobem zástavby kolem historického jádra města; svébytnou identitou městských subcenter; pronikáním výběžků vysočin ze severu a západu hluboko do území města. **Ochranu těchto prvků je nutné zajistit zejména při posuzování přípustnosti výškových staveb v území určeném k zástavbě**."*[34] Ačkoli navržená plocha V/a3 neumožňuje na části Dotčeného území umístit výškové stavby (tj. stavby vysoké alespoň 40 m),[35] z odůvodnění Návrhu ÚPmB vyplývá, že ochranu uvedených prvků charakterizujících prostorový obraz města Brna je nutné zajistit i při posuzování jiných než výškových staveb (viz slovo „zejména"), tedy i při posuzování možného umístění staveb vysokých „pouze" 6 – 16 m, zasahujících do horizontu např. při pohledu z hradu Špilberk nebo ze Žlutého kopce směrem k areálu bohunického kampusu. Návrh ÚPmB totiž nechrání pouze pohledy na vedutu města, ale i pohledy opačným směrem. Dotčené území se přitom nachází těsně za hranicí pohledově významného území (viz výkres „5.0 Principy uspořádání krajiny – schéma 1:25000") a nelze vyloučit, že by nevhodně umístěná zástavba na horizontu mohla tyto pohledy směrem z města narušit. Podatel v této souvislosti poukazuje na fakt, že část Dotčeného území zahrnutého v Návrhu ÚPmB do plochy V/a3 se nachází ve výšce 265-275 m.n.m., přičemž okolní terén směrem k hradu Špilberk a ke Žlutému kopci je nižší (klesá z 265 m.n.m. až na 205 m.n.m.) a ani okolní kopce takovému pohledu z centra města nebrání (viz turistické mapa se zakreslením vrstevnic a přiložená fotodokumentace).

3.2.2 *Navržená struktura zástavby*

Urbanistická koncepce předpokládá ovlivnění prostorového uspořádání města Brna. **Uspořádání struktury města je v Návrhu ÚPmB stanoveno prostřednictvím dvou regulativů: specifikace struktury zástavby a specifikace výškové úrovně zástavby.**[36] *„Cílem specifikace prostorového uspořádání zástavby základních ploch je dosáhnout kvalitního zapojení zástavby do stavební struktury města a ochrana přírodních a krajinných hodnot města. Struktura je určena vždy v souladu s koncepční zásadou vyváženého města, s polycentrickou strukturou, intenzivně využívajícího zejména svá centrální území."*[37] Dále platí, že specifikace ve stabilizovaných plochách (tedy i v plochách, ve kterých je zařazeno Dotčené území): *„**slouží zejména pro popis struktury jako takové a je vodítkem při přiměřené intenzifikaci území v procesech přestaveb, nástaveb a dostaveb objektu a proluk v základní ploše**. Dalším důvodem pro specifikaci stabilizovaných území je popis charakteristické struktury širšího celku, který je možné využít zejména u navazujících návrhových ploch pro definování vhodného řešení sousedících rozhraní, doplnění struktury popř. pro řešení kompozičních a dalších principů (výšková gradace...) apod."* Podle odůvodnění Návrhu ÚPmB je účelem stanovení urbánní struktury *„vytvoření struktury zástavby města odpovídající danému místu, harmonicky zapojené do přírodního a krajinného prostředí, a vytvoření kvalitní a hierarchizované struktury veřejných a soukromých prostranství umožňující jak obsluhu území, tak pobyt a rekreaci."*[38] **Vymezení typu struktury zástavby v Návrhu ÚPmB tedy není samoúčelné, ale má** (spolu s typem plochy a se specifikací výškové úrovně zástavby) **podstatný vliv na to, jaké stavby budou ve stabilizované ploše umístěny, a to s ohledem na vytvoření zástavby odpovídající danému místu ve výše uvedeném smyslu.**

Část Dotčeného území, zařazená do plochy veřejné vybavenosti V/a3, předpokládá umístění areálové zástavby (a). Ta je vymezena v Návrhu ÚPmB jako *„urbánní struktura zástavby oplocených nebo veřejně přístupných areálů nebo jejich kombinací. Je stanovena zejména v plochách výroby, sportu, veřejné a komerční vybavenosti."*[39] Odůvodnění Návrhu

---

[33] Návrh ÚPmB, textová část, str. 19.
[34] Odůvodnění textové části Návrhu ÚPmB, str. 154.
[35] Odůvodnění textové části Návrhu ÚPmB, str. 155.
[36] Viz Odůvodnění textové části Návrhu ÚPmB, str. 157.
[37] Odůvodnění textové části Návrhu ÚPmB, str. 158.
[38] Odůvodnění textové části Návrhu ÚPmB, str. 158.
[39] Návrh ÚPmB, textová část, str. 64.

ÚPmB uvádí příklady areálové zástavby (Český technologický park, areál VUT v Brně, areál brněnského výstaviště), přičemž je výslovně zmíněno území mezi ulicemi Jihlavská, Kamenice a Netroufalky, složené z několika areálů. Podle odůvodnění Návrhu ÚPmB je areálová zástavba vymezena zejména (ale ne výhradně) v plochách veřejné a komerční vybavenosti a v plochách výroby, přičemž *„rozdíl mezi volnou a areálovou strukturou je v některých případech poměrně malý a vyhodnocení struktury záleží na širších územních souvislostech a vyhodnocení žádoucího cílového stavu v území."*[40] Naproti tomu struktura volné zástavby je vymezena jako *„urbánní struktura, která zahrnuje převážně modernistickou sídlištní zástavbu a dostavbu v kompaktní zástavbě. Je tvořena zejména kombinací solitérních, převážně rezidenčních budov a objektů občanské vybavenosti. Volná prostranství mezi budovami jsou zpravidla veřejně přístupná s vysokým podílem vegetace. Volná zástavba je stanovena zejména v plochách bydlení, smíšených obytných, veřejné a komerční vybavenosti zpravidla mimo kompaktní území města."*[41] Z odůvodnění Návrhu ÚPmB pak plyne, že struktura volné zástavby je tvořena samostatně stojícími objekty různých kategorií (bodové, věžové, deskové, terasové apod.), různého měřítka (výslovně jsou zmíněny bytové nízkopodlažní domy bodového typu, deskové vysokopodlažní domy, věžové domy apod.), volnou strukturou pak může být i plocha, kterou téměř zaplňuje jedna budova a vyhodnocení struktury vychází z celkového kontextu zástavby.[42] A právě o tento kontext jde, přičemž Podatel má za to, že je vymezen nesprávně, přičemž důsledkem je zařazení části Dotčeného území do plochy umožňující areálovou, nikoli volnou zástavbu.

Pozemky parc. č. 1341, 1342, 1345, převážná část pozemku parc. č. 1344 a část pozemku parc. č. 1343/1, vše v k.ú. Bohunice, jsou zařazeny do stabilizované plochy veřejné vybavenosti V/a3, Návrh ÚPmB tedy umožňuje zastavění této plochy areálovou zástavbou, ačkoli se v současnosti na těchto pozemcích nachází volně stojící stavba rodinného domu, tedy stavba určená toliko k bydlení, nikoli k zajištění veřejné vybavenosti. Do stejné plochy veřejné vybavenosti je dále zahrnuta areálová zástavba veřejné vybavenosti, ohraničená ulicí Netroufalky a Studentská (v tomto obdélníku se mimo jiné nachází ubytovna zdravotních sester a Campea Aparthotel) a konečně jsou do stejné plochy veřejné vybavenosti zahrnuty též oba volně stojící bytové domy Live Up I a Live Up II s přilehlými pozemky, které jsou z hlediska vymezení volné a areálové zástavby v Návrhu ÚPmB (a jeho odůvodnění) volnou zástavbou určenou pro bydlení, nikoli areálovou zástavbou veřejné vybavenosti (bytové domy Live Up I a II a přilehlé pozemky netvoří samostatný areál, ani nejsou součástí sousedních areálů). **Jedná se tak v zásadě o tři dílčí plochy, pro které je charakteristická odlišná zástavba i její struktura, avšak Návrh ÚPmB stávající charakter zástavby v rozporu s § 19 odst. 1 písm. a) a b) StavZ a v rozporu s § 3 odst. 2 až 4 vyhlášky č. 501/2006 Sb.[43] nijak nezohledňuje a vše podřazuje pod jednu plochu veřejné vybavenosti, u které připouští zastavění areálovou zástavbou**, přičemž zvolené struktuře zástavby odpovídá i navržený regulativ výšky budov.[44] Podatel má za to, že Návrh ÚPmB má v maximální možné míře reflektovat stávající charakter zástavby ve stabilizovaných plochách. **Podatel netvrdí, že by Návrh ÚPmB nemohl stanovit jinou koncepci rozvoje uvedené plochy veřejné vybavenosti, avšak v takovém případě by měla být prověřena a odůvodněna potřeba změn v daném území dle § 19 odst. 1 písm. c) StavZ a uvedená plocha by měla být namísto stabilizované plochy vymezena jako plocha změn**, tedy tak, jak to předpokládá § 19 odst. 1 písm. e) StavZ, který výslovně uvádí, že úkolem územního plánování je *„stanovovat podmínky pro provedení změn v území, zejména pak pro umístění a uspořádání staveb s ohledem na stávající charakter a hodnoty území a na využitelnost navazujícího území."* Podatel navíc poukazuje na další úkol územního plánování, uvedený v § 19 odst. 1 písm. o) StavZ, totiž na povinnost uplatňovat při tvorbě územního plánu (tedy i Návrhu ÚPmB) poznatky zejména z oborů architektury, urbanismu, územního plánování a ekologie a památkové péče.

3.2.3 Navržení výškové úrovně zástavby

Kromě již zmíněné struktury zástavby je relevantní též její výškové uspořádání. Podle Návrhu ÚPmB: *„Výškové uspořádání zástavby společně s morfologií terénu vytváří charakteristický obraz města a umožňuje v něm orientaci. ÚPmB stanovuje výškovou kompozici, která je určena k ochraně území a určuje omezení pro výškové řešení staveb."*[45] **Při stanovení regulativu výšky staveb ve vymezených plochách platí v zásadě tytéž úkoly územního plánování,**

---

[40] Odůvodnění textové části Návrhu ÚPmB, str. 167.
[41] Návrh ÚPmB, textová část, s. 64.
[42] Viz Odůvodnění textové části Návrhu ÚPmB, str. 163.
[43] Podle § 3 odst. 1 vyhlášky č. 501/2006 Sb. se k naplňování cílů a úkolů územního plánování (a s ohledem na rozdílné nároky na prostředí) území člení územním plánem na jednotlivé plochy. Plochy se podle § 3 odst. 2 téže vyhlášky vymezují buď podle stávajícího nebo požadovaného způsobu využití (dále jen jako „plochy s rozdílným způsobem využití"), anebo podle významu, kdy se rozlišují plochy zastavitelné, plochy územních rezerv, plochy ke změně stávající zástavby, plochy k obnově nebo opětovnému využití znehodnoceného území a plochy rekonstrukčních a rekultivačních zásahů do území. Plochy s rozdílným způsobem využití se podle § 3 odst. 3 a 4 téže vyhlášky vymezují s ohledem na specifické podmínky a charakter území a lze je dále podrobněji členit.
[44] Návrh ÚPmB stejným způsobem vymezuje výšku rezidenční zástavby, kterou výslovně předpokládá jako nízkopodlažní, čemuž odpovídají zvolené regulativy výškové hladiny 1 a 2.
[45] Návrh ÚPmB, textová část, s. 19.

jaké se uplatní v případě vymezení struktury zástavby v těchto plochách. Návrh ÚPmB musí i v případě stanovení regulativu výšky zástavby vyjít ze stávajícího stavu a odůvodnit případnou změnu, jakou je např. stanovení regulativu výšky zástavby úrovně „3", umožňující v části Dotčeného území, tvořeného pozemky parc. č. [redacted] převážnou částí pozemku parc. č. [redacted] a částí pozemku parc. č. [redacted] vše v k.ú. Bohunice, umístit budovy vysoké 6 – 16 m, případně až o 2 m vyšší, ačkoli výška rodinného domu, který se zde nachází, nepřesahuje 6 m a je tedy dostačující stanovení úrovně „1", určená pro stavby vysoké 3 – 7 m. Podatel s odkazem na výše uvedené konstatuje, že Návrh ÚPmB při stanovení výškové úrovně zástavby v Dotčeném území nereflektoval požadavky § 19 StavZ a § 3 vyhlášky č. 501/2006 Sb.

3.2.4 Vymezení přírodního zázemí v krajině a ochrana zeleně

Součástí urbanistické koncepce je také vymezení volného území, a to z důvodů: *„zachování a rozvoje přírodních hodnot je prostorově specifikováno přírodním zázemím města, které je chráněno před nepřiměřeným stavebním rozvojem a je vymezeno jak v nezastavěném území, tak v území zastavěném. Člení se přitom na přírodní zázemí v krajině..."*[46]. Dotčené území se přitom, jak již bylo uvedeno výše, minimálně svou severní částí nachází v tzv. přírodním zázemí v krajině (vymezeném jako stabilizovaná plocha krajinné zeleně všeobecné, v Návrhu ÚPmB již vymezeném jako plocha lesní), a mělo by tak být chráněno. **Ačkoli přírodní zázemí v krajině v Dotčeném území negativně dotčeno Návrhem ÚPmB není, dochází v dotčeném území k redukci zeleně v rozporu s deklarovanými cíli územního plánu**, kterým je: *„v případě překryvu* (území přírodního zázemí v krajině – pozn. Podatel) *nad plochami stavebními pak zejména návaznosti tohoto uspořádání na volnou krajinu (popř. přírodní zázemí v zástavbě) a zastavěné části města, s cílem dosáhnout uměřeného a vhodného přechodu (přechodového území) mezi zástavbou a přírodním zázemím a podpořit pronikání krajinné zeleně do města a propojování se systémem sídelní zeleně."*[47] Tento „uměřený a vhodný přechod" byl ve stávajícím Platném ÚPmB zajištěn v Dotčeném území vymezením ploch krajinné zeleně všeobecné. Návrh ÚPmB však vymezením plochy V/a3 v Dotčeném území část plochy krajinné zeleně bez náhrady ruší a namísto „uměřeného a vhodného přechodu" mezi zelení v přírodním zázemí v ploše lesní (L) a zelení v navazující ploše V/a3 mimo přírodní zázemí vytváří ostrý kontrast a nadto dále redukuje zeleň, které je v okolní téměř ryze areálové zástavby nedostatek.[48] Podatel zdůrazňuje, že plochy veřejné vybavenosti (V) na rozdíl např. od ploch bydlení (B) nemají ani stanoveno minimální zastoupení zeleně na terénu. Návrh ÚPmB tak v tomto ohledu nerespektuje vlastní deklarované cíle ani charakter a hodnoty Dotčeného území a okolního území, a to přesto, že Návrh ÚPmB údajně klade: *„zásadní důraz na strukturu a funkční uspořádání města a krajiny. Zachování, respektive posílení struktury a obrazu města zajišťuje územní plán prostřednictvím...**Důrazu na kompaktnost města vedoucí k posílení významu a kvality veřejných prostranství. Kompaktnost a intenzita využití území zvyšuje nároky na veřejná prostranství, jejich čitelnou hierarchii**, na prostupnost území, **dostupnosti všech žádoucích funkcí** (mimo jiné **dostupnost pobytových zelených ploch** pro každodenní relaxaci a rekreaci), obdobné platí pro uspořádání a **kvalitu ploch s vegetací. Důrazu na urbanistickou strukturu související s celkovým prostorovým uspořádáním města** (území určeného k zástavbě) a koncepci uspořádání krajiny."*[49]

3.2.5 Návrh Podatele umožňující dosáhnout urbanistických požadavků

Naopak v souladu s deklarovanými cíli Návrhu ÚPmB (a rovněž v souladu s § 19 StavZ a § 3 vyhlášky č. 501/2006 Sb.) by bylo vymezení tří stabilizovaných ploch v Návrhu ÚPmB namísto stávající jediné plochy V/a3, přičemž jedna stabilizovaná plocha veřejné vybavenosti V/a3 by zahrnovala stávající areálovou zástavbu ohraničenou ulicí Netroufalky a Studentská, jak je popsána výše, druhá stabilizovaná plocha bydlení B/v3 by pak zahrnovala stávající obytné domy Live Up I a II s přilehlými pozemky a konečně třetí stabilizovaná plocha bydlení B/v1 by zahrnovala pozemky parc. č. [redacted] a převážnou část pozemku parc. č. [redacted] vše v k.ú. Bohunice. Zbývající část Dotčeného území (včetně celého pozemku parc. č. [redacted] v k.ú. Bohunice) by byla i nadále zahrnuta do stabilizované plochy lesní (L). **Toto podatelem navrhované vymezení ploch je také v souladu s rozlišením struktury volné a areálové zástavby a respektuje jednak stávající zástavbu na vymezených plochách** (včetně její výšky), **jednak okolní zástavbu a okolní plochy.** Navíc takové vymezení ploch nebrání ani umístění veřejné vybavenosti – ta může být umístěna nejen v plochách veřejné vybavenosti (V), ale též v plochách bydlení (B) – jakkoli se Podatel domnívá, že je v okolí Dotčeného území dostatek ploch s budovami sloužícími veřejné vybavenosti, primárně v návaznosti na areál kampusu Masarykovy univerzity. Vymezení ploch pro bydlení (B) navíc podle Návrhu ÚPmB vyžaduje zachování minimálně 30% zeleně na terénu (ev. adekvátní kompenzace zeleně na terénu), zatímco v plochách veřejné

---

[46] Odůvodnění textové části Návrhu ÚPmB, str. 157.
[47] Návrh ÚPmB, textová část, s. 42.
[48] Viz areál Fakultní nemocnice Bohunice, areál Masarykovy univerzity a obchodního centra Campus Square, areál obchodního centra Kaufland a kompaktní zástavba vazební věznice.
[49] Odůvodnění textové části Návrhu ÚPmB, str. 149.

vybavenosti není zachování zeleně na terénu vůbec vyžadováno. Dopad na stávající zeleň na terénu by tak byl Podatelem navrženým vymezením nižší, než stávající Návrh ÚPmB, podle něhož má dojít v Dotčeném území i k redukci stávajících ploch krajinné zeleně všeobecné.

3.3 Nedostatečné odůvodnění navržené změny využití Pozemků

Podatel poukazuje na rozsudek Krajského soudu v Praze ze dne 24. 4. 2018, č.j. 50 A 17/2017-63, který se týkal návrhu nového územního plánu obce Byšice, který změnil konkrétní zastavitelné území na nezastavitelné, což mělo dopad na stavební záměr žalobce, který nabyl v daném území pozemky za účelem výstavby rodinných domů se zahradami, kterou předchozí platný a účinný územní plán obce Byšice umožňoval, přičemž žalobce již požádal o vydání územního rozhodnutí. Než však bylo vydáno územní rozhodnutí, došlo k vydání nového územního plánu obce, který již výstavbu rodinných domů v daném území neumožňoval. Žalobce proti takovému postupu namítal mimo jiné **porušení zásady legitimního očekávání, porušení principu kontinuity územního plánování** a neproporcionalitu omezení jeho vlastnických práv. **Krajský soud dospěl k závěru, že postup obce Byšice vykazoval znaky svévole, neboť obec Byšice neodůvodnila faktickou změnu v novém územním plánu závažným důvodem – změny nebyly opřeny o významný veřejný zájem, změny nebyly vyvolány ani významnou změnou okolností relevantních pro územní plánování** (např. prokázání nezastavitelnosti lokality). Krajský soud nepřisvědčil žádnému z důvodů, které uváděla obec Byšice, včetně faktu, že se území nachází v blízkosti nemovité kulturní památky (zámku Byšice), neboť pozemky žalobce nebyly předmětem památkové ochrany v žádné z jejích forem.

Krajský soud poukázal mimo jiné na § 18 odst. 2 StavZ, podle něhož **územní plánování zajišťuje předpoklady pro udržitelný rozvoj území soustavným a komplexním řešením účelného využití a prostorového uspořádání území s cílem dosažení obecně prospěšného souladu veřejných a soukromých zájmů na rozvoji území**. Za tím účelem sleduje společenský a hospodářský potenciál rozvoje. Přitom je třeba, aby **obec Byšice brala při tvorbě nového územního plánu v úvahu legitimní zájmy vlastníků dotčených pozemků**, přičemž podle citovaného ustanovení StavZ má být dosaženo rovnováhy mezi veřejnými a soukromými zájmy, soukromé zájmy neustupují veřejným zájmům.

Krajský soud dále uvedl, že zájem na koncepčním rozvoji lokality není silným veřejným zájmem (takovým je např. zájem na realizaci silničního obchvatu obce, protipovodňové opatření apod.), nýbrž obecným zájmem na harmonickém rozvoji území, což je obecný cíl územního plánování. Pouze proto, že obec Byšice změnila názor na vhodnost a estetickou akceptovatelnost dřívějšího záměru, ho nemůže vypustit z územního plánu bez ohledu na soukromé zájmy (a legitimní očekávání) vlastníka pozemků.

Na základě všech uvedených důvodů pak krajský soud žalobcem napadenou část nového územního plánu obce Byšice zrušil, jeho rozsudek následně potvrdil Nejvyšší správní soud (dále jen „NSS"), a to rozsudkem ze dne 29. 1. 2020, č. j. 9 As 171/2018-50, když zamítl kasační stížnost obce Byšice proti rozsudku krajského soudu. NSS v odst. 56 svého rozsudku ohledně změny využití pozemků žalobce (v důsledku změny územního plánu obce Byšice) uvedl, že: *„je třeba vycházet z toho, že územní plánování je dlouhodobým procesem, který by měl probíhat kontinuálně, tj. nově přijímaná dokumentace by měla navazovat na tu stávající. Neznamená to samozřejmě, že je třeba převzít všechny návrhové plochy; tím by byl vyloučen jakýkoli rozvoj v území. Dotčené osoby nicméně musí mít možnost spolehnout se na určitou stálost územně plánovací dokumentace, respektive kontinuitu jejího vývoje, protože jedině tak ji mohou přizpůsobit své záměry. Je tedy spíše nežádoucí, aby jednou projednané a schválené záměry byly opakovaně znovu posuzovány, přehodnocovány a měněny. Dochází tím k zásahu do legitimního očekávání dotčených osob a k neefektivnímu vynakládání veřejných prostředků...**__Má-li dojít ke změně funkčního určení ploch, pak musí být podložena dostatečně závažnými důvody, opírajícími se buď o relevantní změnu okolností, nebo o to, že původní řešení je věcně nesprávné a vede k závažné kolizi s veřejným zájmem.__"* NSS dále konstatoval, že obec Byšice nemůže ke změně územního plánu přistoupit pouze proto, že změnila svůj názor na zastavitelnost území, a to ani v souvislosti se změnami politické reprezentace obce, neboť *„Územní plán nelze podstatně měnit po každých obecních volbách."*

Podatel se nachází ve srovnatelné situaci se žalobcem v kauze územního plánu obce Byšice, kdy je zasaženo do jeho vlastnického práva a legitimního očekávání, neboť **Návrh ÚPmB zasahuje do jeho vlastnického práva** (snížení hodnoty nemovitosti) **a práv souvisejících** (pohody bydlení), **a to změnou funkčního využití, struktury a výškové hladiny zástavby** v Dotčeném území, totiž vymezením plochy veřejné vybavenosti V/a3 na místě stávajících ploch čistého bydlení (BC) a krajinné zeleně všeobecné (KV). **V Návrhu ÚPmB přitom nejsou uvedeny žádné relevantní důvody odůvodňující takovouto zásadní změnu, dokonce nevyplývá ani z urbanistických, architektonických a estetických požadavků na územní plán**, což Podatel podrobně explikoval výše.

Podatel proto uzavírá, že v případě, že jím podané námitce proti Návrhu ÚPmB nebude vyhověno, obrátí se na místně příslušný soud s návrhem na zrušení odpovídající části Návrhu ÚPmB, přičemž má dle aktuální judikatury správních soudů značnou šanci na úspěch.

Seznam příloh:

Příloha č.1 Fotodokumentace

Příloha č.2 Informativní výpis spoluvlastnických podílů pro pozemek s budovou SVJ LiveUp II č. [redacted] v k.ú. Brno-Bohunice

Příloha č.3 Informativní výpis LV č. [redacted] v k.ú. Bohunice

V Brně dne 25. června 2020

[redacted]

Příloha č.1 – fotodokumentace

Srovnání stávajícího výhledu a výhledu po umístění 16 m vysoké budovy, kterou připouští Návrh ÚPmB





Srovnání stávajícího výhledu a výhledu po umístění 6 m vysoké budovy, kterou připouští Návrh ÚPmB – směr Špilberk





Srovnání stávajícího výhledu a výhledu po umístění 16 m vysoké budovy, kterou připouští Návrh ÚPmB - východ





Informace o pozemku







Způsob ochrany nemovitosti

Název
ochr.pásmo nem.kult.pam.,pam.zóny,rezervace,nem.nár.kult.pam

Seznam BPEJ

Parcela nemá evidované BPEJ.

Omezení vlastnického práva

Typ
Upozornění: Omezení a jiné zápisy vztahující se ke spoluvlastníkům se zobrazují u příslušných jednotek

Jiné zápisy

Typ
Upozornění: Omezení a jiné zápisy vztahující se ke spoluvlastníkům se zobrazují u příslušných jednotek
Vlastnictví jednotek
Vznik společenství vlastníků prokázán

Řízení, v rámci kterých byl k nemovitosti zapsán cenový údaj

Seznam jednotek, ke kterým byl zapsán cenový údaj

Více informací k cenovým údajů naleznete v k aplikaci.

Nemovitost je v územním obvodu, kde státní správu katastru nemovitostí ČR vykonává Katastrální úřad pro Jihomoravský kraj, Katastrální pracoviště Brno-město

Zobrazené údaje mají informativní charakter. Platnost k 23.06.2020 21:00:00.

© 2004 - 2020 Český úřad zeměměřický a katastrální

Seznam nemovitostí na LV







Parcelní číslo [redacted]

Stavby

Na LV nejsou zapsány žádné stavby.

Jednotky

Na LV nejsou zapsány žádné jednotky.

Práva stavby

Na LV nejsou zapsána žádná práva stavby.

Nemovitost je v územním obvodu, kde státní správu katastru nemovitostí ČR vykonává Katastrální úřad pro Jihomoravský kraj, Katastrální pracoviště Brno-město

Zobrazené údaje mají informativní charakter. Platnost k 23.06.2020 21:00:00.

© 2004 - 2020 Český úřad zeměměřický a katastrální

MMB/0296603/2020
Námitky

MMB/0296603/2020

Námitka

Výrok:

Námitce se nevyhovuje.

Odůvodnění:

Podatel nesouhlasí s vymezením předmětné plochy V/a3, která je částečně vymezena na plochách zeleně a umožňuje zde umístění větší budovy v areálové zástavbě, což je v rozporu s platným ÚPmB, který zde umožňoval pouze čisté bydlení. Podatel navrhuje předmětnou část lokality vymezit jako plochu bydlení B/v1 a zbylé dosud nezastavěné části ponechat jako plochy lesní (L).

V návrhu nového ÚPmB jsou severně od ulice Netroufalky navrženy stabilizované plochy pro veřejnou vybavenost V/a3 a stabilizované plochy lesní. V platném ÚPmB jsou zde navrženy návrhové plochy pro občanskou vybavenost – školství, stabilizovaná plocha bydlení čistého a stabilizovaná i návrhová plocha krajinné zeleně. Dle aktuálního stavu z katastru nemovitostí se však na předmětných pozemcích při ulici Netroufalky nachází bytové domy. Z toho důvodu bude vymezení předmětné lokality upraveno.

Severně od ulice Neroufalky bude vymezena stabilizovaná plocha smíšená obytná C/v3 (tam kde se již nachází zástavba) a plocha změn smíšená obytná C/v3 (tam kde zástavba dosud není). Tato plocha změn se stane součástí rozvojové lokality Be-7 a to společně s plochou veřejné vybavenosti V/v3 (původně vymezenou jako V/x). Jižně od ulice Netroufalky bude původně vymezená plocha V/a3 změněna v západní části na stabilizovanou plochu smíšenou obytnou C/v3 a ve východní části na stabilizovanou plochu veřejné vybavenosti V/v3. Vymezení plochy lesní (L) bude v předmětném území zúženo ve prospěch plochy smíšené obytné C.

Věcná podstata způsobů vypořádání předmětného podání zůstává nadále relevantní, přestože návrh nového územního plánu města Brna prošel přepracováním s ohledem na Pokyny ZMB z roku 2022 a byl uveden do jednotného standardu ÚPD dle stavebního zákona a jeho prováděcích předpisů. Výše uvedené texty je tedy nutno chápat také ve smyslu těchto úprav.

6890

Magistrát města Brna
Odbor územního plánování a rozvoje
Kounicova 67
601 67 Brno
ID DS: a7kbrrn

MAGISTRÁT MĚSTA BRNA
Odbor územního plánování a rozvoje
Došlo dne: 29 -06- 2020
Č.j. MMB: 0296606
Příl.:

Podatel: [redacted]

Dat. nar./IČO: [redacted]

Námitky k Návrhu Územního plánu města Brna

Odbor územního plánování a rozvoje Magistrátu města Brna, jako pořizovatel Územního plánu města Brna (dále jen „**pořizovatel**"), veřejnou vyhláškou ze dne 31. 3. 2020, č.j. MMB/0145586/2020, podle ustanovení § 52 zákona č. 183/2006 Sb., o územním plánování a stavební řádu (stavební zákon) (dále jen „**StavZ**"), oznámil veřejné projednání Návrhu Územního plánu města Brna včetně vyhodnocení vlivu na udržitelný rozvoj území (dále jen „**Návrh ÚPmB**") dne 17. 6. 2020 a současně vyzval k podání písemných námitek a připomínek k návrhu, a to do 7 dnů ode dne konání veřejného projednání, tedy do 24. 6. 2020.
Veřejnou vyhláškou pořizovatele ze dne 21. 5. 2020, č.j. MMB/0202272/2020, byl oznámen nový termín konání veřejného projednání, a to ve dnech 22. a 23. 6. 2020 s tím, že lhůta pro podání písemných námitek a připomínek k návrhu končí dne 30. 6. 2020.

Podatel v souladu s ustanovením § 52 odst. 2 a 3 StavZ tímto ve lhůtě uplatňuje k Návrhu ÚPmB své, níže uvedené, **námitky.**

I.
Vymezení území dotčeného námitkami

Námitky se týkají pozemků parc. č. [redacted] vše v k.ú. Bohunice (dále jen „Dotčené území").

II.
Údaje podle katastru nemovitostí dokladující dotčená práva

Podatel je spoluvlastníkem bytové jednotky č. [redacted] v bytovém domě SVJ LiveUp II č.p. [redacted] v ulici Netroufalky a spoluvlastníkem nemovitosti – bytového domu SVJ LiveUp II č.p. [redacted] v ulici Netroufalky, stojící na pozemku parc. č. [redacted] se spoluvlastnickým podílem ve výši [redacted] na společných částech budovy a podílem na souvisejících pozemků dle listu vlastnictví č. [redacted] k.ú. Bohunice. Uvedené nemovitosti se nachází v sousedství Dotčeného území.

Podatel jako důkaz svého vlastnického práva připojuje ke svým námitkám příslušný výpis z katastru nemovitostí.

Vymezení dotčeného území a údaje podle katastru nemovitostí se vztahují ke všem dále uvedeným námitkám.

III.
Obsah námitek

Vymezením plochy veřejné vybavenosti V/a3 dle Návrhu ÚPmB na části Dotčeného území, konkrétně na pozemcích parc. č. [redacted] převážné části pozemku parc. č. [redacted] a části pozemku parc. č. [redacted] vše v k.ú. Bohunice, dochází k redukci plochy zeleně na terénu a k možnosti na těchto pozemcích umístit budovu většího měřítka vysokou 6 – 16 m a odpovídající areálové zástavbě, což je výrazná změna oproti platnému územnímu plánu města Brna, které na těchto pozemcích připouští umístění prakticky výhradně stavby pro bydlení. Důsledkem je výrazné snížení hodnoty nemovitosti Podatele zásahem do pohody bydlení v podobě omezení výhledu, úbytku oblohové složky a možného zastínění, jakož i dalšími vlivy způsobenými umístěním a následným provozem budovy či budov odpovídajících areálové zástavbě určené pro veřejnou vybavenost. Vymezení plochy veřejné vybavenosti V/a3 je kromě toho v rozporu s cíli a úkoly územního plánování, jak jsou vymezeny v § 18 a 19 StavZ a § 3 an. vyhlášce č. 501/2006 Sb., a v rozporu s předpokládaným obsahem územního plánu dle § 43 odst. 1 StavZ a prováděcích právních předpisů, konkrétně:

- nejsou respektovány urbanistické ani architektonické či estetické požadavky na využívání a prostorové uspořádání území (Dotčeného území a jeho bezprostředního okolí), včetně požadavků a cílů stanovených samotným Návrhem ÚPmB, což se odráží zejména v navržené struktuře zástavby a výškové úrovně takové zástavby;
- podmínky pro umisťování a uspořádání staveb v Dotčeném území nezohledňují charakter území a jeho hodnoty, včetně přírodního zázemí v krajině;
- nejsou dostatečně uplatněny poznatky z oborů architektury, urbanismu a územního plánování.

Změny využití Dotčeného území nejsou ve srovnání se stávajícím stavem náležitě odůvodněny, nejsou v Návrhu ÚPmB vymezeny jako „plochy změn", ačkoli se jedná o změnu využití stabilizovaného území, a představují zásah do legitimního očekávání Podatele a porušení principu kontinuity územního plánování.

Dle Podatele by v souladu s cíli a úkoly územního plánování, s principem kontinuity územního plánování a s legitimním očekáváním Podatele bylo vymezení stabilizované plochy bydlení B/v1 na části Dotčeného území, tvořeného pozemky parc. č. [redacted] a převážnou částí pozemku parc. č. [redacted] a částí pozemku parc. č. [redacted] vše v k.ú. Bohunice, a ponechání zbylé části Dotčeného území (včetně celého pozemku parc. č. [redacted] k.ú. Bohunice) ve stabilizované ploše lesní (L). **Podatel navrhuje, aby pořizovatel prostorové využití Dotčeného území tímto způsobem upravil.**

IV.
Odůvodnění námitek

1. Stávající stav lokality a možná zástavba dle platného územního plánu statutárního města Brna

Dle platného územního plánu statutárního města Brna, vyhlášeného obecně závaznou vyhláškou statutárního města Brna č. 2/2004 o závazných částech Územního plánu města Brna, ve znění pozdějších předpisů (dále jen „**Platný ÚPmB**") jsou pozemky tvořící Dotčené území regulovány následovně:

- pozemky parc. č. [redacted] vše v k.ú. Bohunice, na kterých se již nyní nachází rodinný dům, jsou zařazeny do stabilizované plochy čistého bydlení (BC), ve které je podíl hrubé podlažní plochy (dále jen „HPP") bydlení větší než 80%. V této ploše je přípustné umístění staveb pro bydlení (včetně domů s pečovatelskou službou) a jako jejich součást (tj. 80% HPP objektu musí sloužit bydlení) je možné umístění též obchodů a nerušících provozoven služeb sloužících denním potřebám obyvatel předmětného území (tj. provozovna, která svou kapacitou a druhem nabízených služeb není závislá na zákaznících z jiné části města)[33] anebo jednotlivých zařízení administrativy.[34] Podmíněně přípustné jsou též monofunkční objekty (tj. bez ohledu na procentuální skladbu funkcí umístěných v objektu – za podmínky, že se svým objemem nevymykají charakteru budov v lokalitě), jako jsou malá ubytovací zařízení, nerušící provozovny obchodu, veřejného stravování a služeb, sloužící denní potřebě obyvatel předmětného území, stavby pro kulturní, sociální, zdravotnické, školské

[33] Platný ÚPmB, textová část, str. 15.
[34] Platný ÚPmB, textová část, str. 21.

a sportovní účely za podmínky, že jejich provoz nenaruší obytnou pohodu v lokalitě.[3] Jiné druhy staveb jsou vyloučeny.

- pozemky parc. č. [redacted] vše v k.ú. Bohunice, jsou zařazeny do stabilizované plochy krajinné zeleně všeobecné (KV), přičemž rozvoj této plochy je řízen primárně přírodními procesy a plošná regulace je cílena na ochranu přírodních procesů v krajině. Jedná se současně o plochu nestavební – volnou, ve které je přípustnost nebo podmíněná přípustnost výstavby objektů omezena a regulována účelem využití, přípustné jsou obecně podzemní liniové stavby technické infrastruktury včetně souvisejících zařízení, podzemní liniové dopravní stavby (v Dotčeném území se žádné nenachází ani nejsou vyznačeny) a stavby přípojek technické infrastruktury, podmíněně přípustné jsou jiné druhy podzemních staveb, pokud mají být budovány ve veřejném zájmu a pokud funkce stavby bude v souladu s regulativy.[4] V plochách KV jsou dále přípustné (kromě přirozených, přírodě blízkých dřevinných porostů, travních porostů bez dřevin či bylino-travnaté lady, květnaté louky apod.) pouze vodohospodářské stavby a stavby protipovodňových opatření se zachováním vegetační složky. Dále jsou přípustné pěší a cyklistické stezky, drobné sakrální stavby a drobné stavby pro vzdělávací a výzkumnou činnost.[5]

  Skutečnost, že se jedná o stabilizovanou plochu, pak znamená, že se jedná o dílčí část území, ve kterém se stávající účel a intenzita využití nebude zásadně měnit.

- pozemky parc. č. [redacted] a severní části pozemků parc. č. [redacted] vše v k.ú. Bohunice, jsou zařazeny do návrhové plochy krajinné zeleně všeobecné (KV), tedy do plochy, kde se předpokládá změna účelu nebo intenzity využití. Podmíněně přípustné je *„dočasné využití existujících objektů a volných ploch pro funkci, která nebude v rozporu s funkčním využitím okolních ploch, za podmínky, že způsob využití umožní bezodkladné navrácení pozemku pro realizaci zeleně."*[6] Nepřípustné je umístění reklamních staveb.

Dotčené území se navíc nachází prakticky celým svým rozsahem v oblasti bývalé skládky, což dle názoru podatele znamená, že se jedná o území staticky nestabilní a tedy nevhodné pro bytovou (ev. jakoukoli jinou) zástavbu (podatel nevylučuje, že zástavba i na bývalé skládce možná je, avšak musí jí předcházet provedení sondáže). Současně se všechny výše uvedené pozemky tvořící Dotčené území (vyjma pozemků parc. č. [redacted] a prakticky celého pozemku parc. č. [redacted] vše v k.ú. Bohunice), nachází ve volné ploše se zvláštním režimem, jejíž účel využití je stanoven jmenovitě – v tomto případě podle výkresu „U6 Ochranné režimy" se jedná o významný krajinný prvek ve smyslu § 3 odst. 1 písm. b) zákona č. 114/1992 Sb., o ochraně přírody a krajiny, ve znění pozdějších předpisů (dále jen „ZOPK"), tedy o ekologicky, geomorfologicky nebo esteticky hodnotnou část krajiny utvářející její typický vzhled nebo přispívající k udržení její stability. Podle § 4 odst. 2 ZOPK jsou významné krajinné prvky chráněny před poškozováním a ničením. *„Využívají se pouze tak, aby nebyla narušena jejich obnova a nedošlo k ohrožení nebo oslabení jejich stabilizační funkce. K zásahům, které by mohly vést k poškození nebo zničení významného krajinného prvku nebo ohrožení či oslabení jeho ekologicko-stabilizační funkce, si musí ten, kdo takové zásahy zamýšlí, opatřit závazné stanovisko orgánu ochrany přírody. Mezi takové zásahy patří zejména umisťování staveb, pozemkové úpravy, změny kultur pozemků, odvodňování pozemků, úpravy vodních toků a nádrží a těžba nerostů."*

Dotčené území se nachází převážně v klidové zóně, jak je vymezena ve výkrese „U3 – systém ochrany prostředí – ekologické zóny 1:25000", kdy je cílem regulace *„ochrana přírodního charakteru území, ochrana krajinných procesů a vyhovující stav prostorotvorných prvků v území."* Výkres odkazuje ohledně funkcí v zóně na regulaci týkající se ploch krajinné zeleně všeobecné (KV) s tím, že charakter vegetačních objektů není regulován, provozní stavby a intenzivní využití území mohou být přípustné pouze výjimečně. Část pozemků parc. č. [redacted] a převážná část pozemku parc. č. [redacted] vše v k.ú. Bohunice, se nachází také v zóně ekologické stability, tedy v zóně, ve které je cílem regulace obnova ekologické stability území, přípustné jsou pouze vegetační úpravy blízké přírodě a jakákoli výstavba je nepřípustná.

[3] Platný ÚPmB, textová část, str. 21.
[4] Platný ÚPmB, textová část, str. 30.
[5] Platný ÚPmB, textová část, str. 30-31.
[6] Platný ÚPmB, textová část, str. 30.

2. Stav dle Návrhu ÚPmB

Podle textové části Návrhu ÚPmB a grafické části 2.1 - hlavní výkres 1:10000 je Dotčené území zařazeno do stabilizovaných ploch, tedy ploch, kde *„územním plánem stanovené využití území vychází z jeho dosavadního charakteru a potvrzuje jej, nebo na něj bezprostředně navazuje. Jedná se o území, ve kterých se stávající účel využití území nebude zásadním způsobem měnit (podmínky funkčního využití území stanovené v plochách s rozdílným způsobem využití jsou v principu shodné se současným stavem).“* To ovšem neznamená, že by ve stabilizovaném území (tvořeném stabilizovanými plochami) nešlo změnit intenzitu využití území – změna je možná, pokud to umožňuje specifikace prostorového uspořádání, přičemž jsou možné modernizace, revitalizace, přestavby a dostavby, včetně dopravní a technické infrastruktury a veřejných prostranství.[7] Návrh ÚPmB *„ve stabilizovaných plochách umožňuje a podporuje intenzifikaci území (proluk, dostaveb apod.) při zachování struktury a přiměřeného měřítka.“*[8]

Pozemky parc. č. [redacted] převážná část pozemku parc. č. [redacted] a část pozemku parc. č. [redacted] vše v k.ú. Bohunice, jsou zařazeny do stabilizované plochy veřejné vybavenosti (V) s použitými regulativy struktury zástavby areálové (a) a výškové úrovně zástavby (3). Plochy veřejné vybavenosti jsou součástí koncepce občanského vybavení, založené na *„zachování a rozvoji sítě služeb, které plní občanskou funkci tak, aby bylo fungování města udržitelné a kvalita prostředí byla zvyšována.“*[9] Plochy veřejné vybavenosti jsou hájeny pro občanské vybavení zřizované nebo užívané ve veřejném zájmu a mají plnit jinou funkci, než plochy komerční vybavenosti, plochy nákupních center a zvláštních areálů a plochy sportu. Tomu ostatně odpovídají podmínky využití těchto ploch: hlavní je využití pro občanské vybavení veřejného charakteru (tj. pro školství, zdravotnictví, sociální péči, kulturu, veřejnou správu, pohřebnictví apod.), přípustné je *„využití související, podmiňující nebo využití sloužící záměrům hlavnímu využití; bydlení jako součást využití, které slouží záměrům hlavního využití, je přitom přípustné jen za podmínky integrace v záměrech hlavní funkce.“*[10] Z toho plyne, že v Dotčeném území by mohly být umístěny byty pouze jako součásti víceúčelových budov. Nepřípustné je využití ploch (V) pro areály, pro které se vymezují plochy občanského vybavení X (tj. nákupní a zábavní centra a zvláštní areály).

Regulativ struktury zástavby – areálová zástavba (a) – umožňuje na Dotčeném území v ploše (V) umisťovat oplocené nebo veřejně přístupné areály (nebo jejich kombinace). Z regulativu je zřejmé, že tato struktura zástavby nemusí být umisťována pouze v plochách veřejné vybavenosti, ale lze ji umístit i v jiných plochách.[11] V rámci tohoto regulativu lze v Dotčeném území umisťovat různorodou zástavbu s ohledem na účel budov s tím, že *„budovy jsou většího měřítka, popř. různé velikosti, a jsou zpravidla volně umístěné v ploše areálů.“*

Regulativ výškové úrovně zástavby – úroveň (3) – pak v Dotčeném území v ploše (V) umožňuje umisťovat budovy vysoké 6 až 16 m, což je výšková úroveň odpovídající městské zástavbě, obytným sídlištím nebo jejich částem a areálům. Protože se navíc Dotčené území nachází ve výše uvedených stabilizovaných plochách, mohou být stavby vyšší až o 2 m nad maximální výšku stanovenou ve výškové úrovni, za podmínky, že taková výška odpovídá výškovému charakteru výstavby dané ulice (tj. převládajícími výškami staveb v dané ulici nebo výškami v ulici zčásti založenými a pro danou ulici zjevně urbanisticky vhodnými; zjevné urbanistické excesy v dané ulici přitom nejsou pro výškový charakter výstavby určující). Aplikace dalších specifických pravidel pro určování výšky staveb ve stabilizovaných plochách, které se vyznačují nestejnorodou výškovou úrovní zástavby (a která by mohla vést k umístění nižších staveb), je přitom v případě umisťování staveb v Dotčeném území nejednoznačná.[12]

Zbývající pozemky, tj. pozemky parc. č [redacted] části pozemků parc. č [redacted] vše v k.ú. Bohunice, jsou zařazeny do stabilizované plochy lesní (L). Tyto plochy slouží k zajištění *„optimálních podmínek pro ochranu a rozvoj přírodních a krajinných hodnot, zejména v nezastavěném území,“*[13] které mají plnit ekologickou a relaxační funkci. Lesní plochy (L) jsou součástí koncepce uspořádání krajiny.[14] Základním cílem koncepce uspořádání krajiny je přitom *„podpora trvale udržitelného rozvoje území, zahrnujícího zachování stávajících estetických, ekologických a rekreačních kvalit krajiny a jejich další rozvoj a podporu*

[7] Návrh ÚPmB, textová část, s. 21.
[8] Návrh ÚPmB, textová část, s. 17.
[9] Návrh ÚPmB, textová část, s. 39.
[10] Návrh ÚPmB, textová část, s. 56.
[11] Návrh ÚPmB, textová část, s. 64.
[12] Návrh ÚPmB, textová část, s. 66.
[13] Návrh ÚPmB, textová část, s. 20.
[14] Návrh ÚPmB, textová část, s. 43.

mimoprodukčních funkcí krajiny. Koncepce uspořádání krajiny působí synergicky s urbanistickou koncepcí města a umožňuje jeho harmonický rozvoj."[15]

Lesní plochy (L) jsou vymezeny za účelem zajištění plnění produkčních a mimoprodukčních funkcí lesa (jedná se o hlavní využití těchto ploch).[16] Přípustné je využití související, podmiňující nebo doplňující hlavní využití. Podmíněně přípustné je pak využití těchto ploch pro sportovní či rekreační účely, avšak za podmínky, že je takové využití slučitelné s hlavním využitím, nenaruší funkci lesa a nejedná se o budovy (což souvisí s tím, že lesní plochy obecně nejsou určeny k umisťování staveb).[17] Nepřípustné využití není specificky stanoveno.

V lesních plochách není možné umisťovat stavby. Návrh ÚPmB z tohoto zákazu stanoví pouze dvě výjimky: první výjimka se týká stávajících objektů pro individuální rekreaci a bydlení (ev. stávající objekty jiného využití), u nichž nesmí být zvětšována zastavěná plocha staveb, ani nesmí být zvyšovány; druhá se týká staveb a zařízení sloužící pro zajištění hlavního, přípustného a podmíněně přípustného využití, za podmínky prokázání plnění či zachování zájmů na úseku správy lesa.

Severní hranice plochy V/a3 kopíruje hranici přírodního zázemí v krajině. Dotčené území se tak minimálně částí pozemků parc. č. [redacted] nachází v tzv. přírodním zázemí v krajině, vymezené v grafické části Návrhu ÚPmB „5.0 Principy uspořádání krajiny – schéma 1:25000" tmavě zelenou svislou šrafurou. Vymezení přírodního zázemí v krajině je přitom součástí tzv. principů uspořádání krajiny, sloužících k *„zajištění ochrany hlavních krajinných hodnot."*[18] Území přírodního zázemí v krajině přitom představuje *„území s mimořádnými přírodními, kulturními a krajinotvornými hodnotami, vymezená za účelem ochrany území před nepřiměřeným stavebním rozvojem, který by ohrozil existenci stávajících hodnot. Mimořádnými přírodními, kulturními a krajinotvornými hodnotami se rozumí zejména v dané lokalitě typické prostorové a druhové uspořádání bioty; v případě překryvu nad plochami stavebními pak zejména návaznosti tohoto uspořádání na volnou krajinu (popř. přírodní zázemí v zástavbě) a zastavěné části města, s cílem dosáhnout uměřeného a vhodného přechodu (přechodového území) mezi zástavbou a přírodním zázemím a podpořit pronikání krajinné zeleně do města a propojování se systémem sídelní zeleně."*[19]

Pouze pro úplnost Podatel uvádí, že se Dotčené území nenachází v žádné Rozvojové lokalitě, jak je definuje Návrh ÚPmB, textová část, na str. 21.

3. *K jednotlivým námitkám*

3.1 Možný zásah do pohody bydlení

Návrh ÚPmB umožňuje v části Dotčeného území, totiž na pozemcích parc. č. [redacted] převážné části pozemku parc. č. [redacted] části pozemku parc. č. [redacted] vše v k.ú. Bohunice, zařazených do plochy občanské vybavenosti V/a3 umístit na těchto pozemcích stavbu občanské vybavenosti areálové struktury o výšce 6 – 16 m, resp. až 18 m. Návrh ÚPmB tak představuje poměrně zásadní změnu využití uvedené části Dotčeného území, které je podle Platného ÚPmB zařazeno v části odpovídající pozemkům parc. č. [redacted] vše v k.ú. Bohunice v ploše čistého bydlení (BC), na které se již nyní nachází rodinný dům, v části odpovídající pozemkům parc. č. [redacted] vše v k.ú. Bohunice, pak v ploše krajinné zeleně všeobecné (KV), ve které není možné umisťovat prakticky žádné stavby.

Změnou zařazení pozemků parc. č. [redacted] převážné části pozemku parc. č. [redacted] a části pozemku parc. č. [redacted] vše v k.ú. Bohunice, **je tak umožněno jednak zredukovat stávající zeleň nacházející se na ploše (KV), jednak umístit na tyto pozemky budovu většího měřítka**, například multifunkční komplex sloužící kromě umístění občanské vybavenosti též bydlení. Umístěním takové stavby, kterou Návrh ÚPmB připouští a její umístění by tak bylo v souladu s Návrhem ÚPmB, by došlo k zásadnímu zhoršení tzv. „pohody bydlení", resp. „kvality prostředí"[20] obyvatel sousedních bytových domů Live Up I a Live Up II (dále jen „pohoda bydlení"). Pohoda bydlení byla definována např. rozsudkem Nejvyššího správního soudu ze dne 2. 2. 2006, č.j. 2 As 44/2005-116, jako: *„souhrn činitelů a vlivů, které přispívají k tomu, aby bydlení bylo zdravé a vhodné pro všechny kategorie uživatelů, resp. aby byla vytvořena vhodná atmosféra klidného bydlení; pohoda bydlení je v tomto pojetí dána zejména kvalitou jednotlivých složek*

[15] Návrh ÚPmB, textová část, s. 42.
[16] Návrh ÚPmB, textová část, s. 44.
[17] Návrh ÚPmB, textová část, s. 62.
[18] Návrh ÚPmB, textová část, s. 42.
[19] Návrh ÚPmB, textová část, s. 42.
[20] Pojem „pohoda bydlení" je obsahově totožný s pojmem „kvalita prostředí", jak potvrdil Nejvyšší správní soud v rozsudcích ze dne 27. 10. 2016, č.j. 2 As 174/2016-20 a ze dne 20. 1. 2020, č.j. 1 As 287/2019-28.

životního prostředí, např. nízkou hladinou hluku (z dopravy, výroby, zábavních podniků, ze stavebních prací aj.), čistotou ovzduší, přiměřeným množstvím zeleně, nízkými emisemi pachů a prachu, osluněním apod.; pro zabezpečení pohody bydlení se pak zkoumá intenzita narušení jednotlivých činitelů a jeho důsledky, tedy objektivně existující souhrn činitelů a vlivů, které se posuzují každý jednotlivě a všechny ve vzájemných souvislostech." Nejvyšší správní soud dále v citovaném rozsudku uvádí, že „*správní orgán při posuzování zda je v konkrétním případě pohoda bydlení zajištěna, nemůže ovšem zcela abstrahovat ani od určitých subjektivních hledisek daných způsobem života osob, kterých se má stavba, jejíž vliv na pohodu bydlení je zkoumán, dotýkat; podmínkou zohlednění těchto subjektivních hledisek ovšem je, že způsob života dotčených osob a jejich z toho plynoucí subjektivní nároky na pohodu bydlení nevybočují v podstatné míře od obecných oprávněně požadovatelných standardů se zohledněním místních zvláštností dané lokality.*" V rozsudku ze dne 31. 7. 2013, č.j. 1 As 33/2013-58 NSS uvádí, že smyslem „pohody bydlení" coby jednoho z nároků, které musí být zohledněny při umisťování staveb, je zachování „*zdravého a vhodného prostředí pro všechny kategorie uživatelů, resp. aby byla vytvořena vhodná atmosféra klidného bydlení bez ohledu na případné zamýšlené stavební či jiné aktivity…právní úprava obsažená ve StavZ má vzniku takového stavu předcházet (konkrétně vlivem uskutečnění a užívání stavby).*" Podatel již nyní podotýká, že ačkoli se v citovaných rozsudcích NSS zabývá pohodou bydlení, resp. kvalitou prostředí, v kontextu konkrétních záměrů umisťovaných v území a požadavků vyhlášky Ministerstva pro místní rozvoj č. 501/2006 Sb., o obecných požadavcích na využívání území, ve znění pozdějších předpisů (dále jen „vyhláška č. 501/2006 Sb."), neznamená to, že by nebylo možné namítat zásah do pohody bydlení už v souvislosti s Návrhem ÚPmB, neboť právní předpisy zohledňují pohodu bydlení už při vymezování ploch v rámci územních plánů (srov. § 4, 5 a 8 vyhlášky č. 501/2006 Sb.).

Z dosud uvedeného podle názoru Podatele plyne, že **pojem „pohoda bydlení" zahrnuje celou řadu činitelů, mezi které lze zařadit též případné stínění (úbytek oslunění) umístěnou stavbou a také zhoršení výhledu z bytu Podatele**, jak plyne z rozsudku Nejvyššího správního soudu ze dne 1. 11. 2012, č.j. 8 As 27/2012-113, podle něhož: „*Mezi jednotlivé činitele ovlivňující pohodu bydlení (kvalitu prostředí) náleží také podstatné snížení odstupové vzdálenosti mezi budovami…omezení výhledu…protože i tyto složky se na pohodě bydlení podílejí.*" V uvedeném rozsudku pak NSS mezi činitele ovlivňující pohodu bydlení zařadil také: „*podstatné snížení odstupové vzdálenosti mezi budovami, úbytek oblohové složky, omezení výhledu, a tedy i míra oslunění a osvětlení bytu, a narušení soukromí, protože i tyto složky se na pohodě bydlení podílejí.*" **Podatel proto přikládá k této námitce fotodokumentaci, ze které je zřejmé, jaký vliv by umístění stavby vysoké 16 m** (přičemž není vyloučeno ani umístění stavby vysoké až 18 m) **na části Dotčeného území zařazeného do plochy V/a3 mělo z hlediska výhledu do krajiny** (a samozřejmě i z hlediska úbytku oslunění, oblohové složky a možného narušení soukromí) ve **směru od bytových domů Live Up I a Live Up II ke stávajícímu rodinnému domu** (tj. výhled východním směrem, viz přiložená fotodokumentace, první dvě fotografie).

Zásah do pohody bydlení pak Podatel dále spatřuje ve snížení množství zeleně v Dotčeném území, ve zvýšení hlukové a prachové zátěže v důsledku zvýšení dopravy v Dotčeném území za účelem zajištění dopravní obslužnosti nové výstavby přičemž v tomto ohledu poukazuje na rozsudek NSS ze dne 16. 11. 2007, č.j. 5 As 33/2007-68, z něhož vyplývá, že narušení pohody bydlení může být způsobeno obtěžováním hlukem a dalšími imisemi, např. zvýšeným pohybem osob, případně při poskytování služeb odpovídajících veřejné občanské vybavenosti. Ostatně i z rozsudku NSS ze dne 31. 5. 2011, č.j. 2 As 34/2010-99 vyplývá, že z hlediska posouzení pohody bydlení je třeba vzít v potaz i samotný provoz stavby a zařízení v ní umístěných, tj. provozní externality, neboť i ty jsou určující pro zhodnocení, zda je zachována pohoda bydlení.

Podatel dále zdůrazňuje, že **podmínkou narušení pohody bydlení není porušení právních předpisů** týkajících se umístění budovy nebo jejího provozu, což potvrdil NSS v rozsudcích ze dne 4. 3. 2009, č.j. 6 As 38/2008-123, a ze dne 10. 5. 2010, č.j. 2 As 6/2010-164. Institut pohody bydlení se uplatní i tam, kde nejsou žádné veřejnoprávní regulativy stanoveny (viz rozsudek NSS ze dne 20. 12. 2012, č.j. 1 As 139/2012-40).

Konečným důsledkem snížené pohody bydlení v bytových domech Live Up I a Live Up II pak bude snížení atraktivnosti dané lokality a pokles tržní ceny jednotlivých bytů, tedy i bytu Podatele. V tom spatřuje Podatel zásah do svých práv, který je oprávněn namítat vůči Návrhu ÚPmB.

Podatel zdůrazňuje, **že negativní důsledky umístění stavby vysoké 16 m na výše uvedených pozemcích** parc. č. [redacted] převážné části pozemku parc. č. [redacted] a části pozemku parc. č. [redacted] vše v k.ú. Bohunice, přitom **nelze odmítnout jako čistě hypotetické anebo předčasné, neboť umístění takové stavby umožňuje Návrh ÚPmB** (zatímco Platný ÚPmB umístění takové stavby neumožňuje). Soulad umístění záměru s platným a účinným územním

plánem je přitom nezbytnou podmínkou k umístění a následné realizaci takového záměru (tedy budovy vysoké 16 m), jak plyne z § 90 odst. 1 písm. a) StavZ, podle něhož posuzuje stavební úřad, zda je záměr žadatele v souladu s požadavky StavZ a prováděcích právních předpisů, zejména s obecnými požadavky na využívání území (§ 2 odst. 2 písm. e) StavZ), tedy i zda je záměr v souladu s územním plánem. Podatel proto uplatněním této námitky usiluje o to, aby bylo vymezení ploch v Dotčeném území v Návrhu ÚPmB změněno tak, aby reflektovalo požadavky Podatele na pohodu bydlení, tj. aby Podatel nebyl nucen v budoucnu tytéž námitky uplatňovat v územním řízení o umístění takové budovy.

Podatel proto navrhuje, aby došlo ke změně Návrhu ÚPmB tak, aby pozemky parc. č. [redacted] vše v k.ú. Bohunice, které jsou nyní součástí plochy V/a3, **byly zařazeny do samostatné plochy bydlení B/v1**, která by umožňovala umístit na těchto pozemcích stavby pro bydlení volné struktury s výškovou úrovní 3-7 m, tedy s výškovou úrovní, která by zasahovala do pohody bydlení Podatele jen minimálně. **Zbylé pozemky tvořící Dotčené území** (tj. **pozemky parc. č. [redacted] vše v k.ú. Bohunice) by měly být zařazeny do stabilizované plochy lesní (L)**, což by lépe odpovídalo jejich stávajícímu zařazení v rámci Platného ÚPmB.

Vymezení této plochy pro bydlení B/v1 by bylo v souladu s § 3 odst. 1 vyhlášky č. 501/2006 Sb. (samotná rozloha takové plochy má zhruba 6421 m^2, plocha zohledňuje požadavky na kvalitu bydlení). Vymezení takovéto plochy v Návrhu ÚPmB přitom nevylučuje umístění staveb občanské vybavenosti: stavby a zařízení občanského vybavení je podle Návrhu ÚPmB přípustné[21] kromě ploch veřejné vybavenosti (V) umisťovat také v jiných plochách s rozdílným způsobem využití[22] – konkrétně v plochách bydlení (B), v plochách smíšených obytných (C), kde se dokonce jedná o jeden z hlavních způsobů využití těchto ploch, totiž *„pro občanské vybavení vymezené v plochách označených V a W, přičemž záměry pro maloobchod jsou přípustné s omezením do 1 500 m2 prodejní plochy"*,[23] v plochách komerční vybavenosti (W), kde se jedná o jeden z hlavních způsobů využití, neboť v plochách komerční vybavenosti lze umístit všechny záměry uvedené v hlavním využití pro plochy veřejné vybavenosti (mezi těmito plochami tak v tomto ohledu není rozdíl). Rovněž podle § 4 odst. 2 vyhlášky č. 501/2006 Sb. lze v ploše bydlení umístit další stavby a zařízení, které nesnižují kvalitu prostředí a pohodu bydlení ve vymezené ploše, jsou slučitelné s bydlením a slouží zejména obyvatelům v takto vymezené ploše.

Konečně vymezení takové plochy by umožňovalo realizaci alespoň části záměru srovnatelného např. se záměrem společnosti FINTIME, s.r.o., která již v minulosti požádala zastupitelstvo městské části Brno-Bohunice o vyjádření se k návrhu na pořízení změny Platného ÚPmB ze dne 12. 7. 2017, spočívající ve změně stávajících ploch BC a KV v Dotčeném území na návrhovou plochu BC s indexem podlažní plochy 0,8 a dále ve zrušení stávající veřejné zeleně.

3.2 Nedodržení požadavků kladených na územní plánování, resp. na územní plán

Podle názoru Podatele je nutné v Návrhu ÚPmB, resp. v nastavení regulativů omezujících dosavadní využití území, zohlednit i širší vztahy v území, jak předpokládá § 18 odst. 2 StavZ, podle něhož územní plánování (pod které pořizování územního plánu statutárního města Brna spadá zcela jednoznačně) *„zajišťuje předpoklady pro udržitelný rozvoj území soustavným a komplexním řešením účelného využití a prostorového uspořádání území s cílem dosažení obecně prospěšného souladu veřejných a soukromých zájmů na rozvoji území. Za tím účelem sleduje společenský a hospodářský potenciál rozvoje."* Cílem územního plánování je vzájemná věcná i časová koordinace veřejných zájmů mezi sebou a se soukromými zájmy v řešeném území.[24] Předpokládá se tedy komplexní posuzování uspořádání území, což dále rozvíjí § 19 odst. 1 StavZ, když řadí mezi úkoly územního plánování také stanovení koncepce rozvoje území, včetně urbanistické koncepce s ohledem na hodnoty a podmínky území (§ 19 odst. 1 písm. b) StavZ), stanovení urbanistických, architektonických a estetických požadavků na využívání a prostorové uspořádání území a na jeho změny, zejména na umístění, uspořádání a řešení staveb a veřejných prostranství (§ 19 odst. 1 písm. d) StavZ), stanovení podmínek pro provedení změn v území, zejména pak pro umístění a uspořádání staveb s ohledem na stávající charakter a hodnoty území a na využitelnost navazujícího území (§ 19 odst. 1 písm. e) StavZ), a uplatňování poznatků zejména z oborů architektury, urbanismu, územního plánování a ekologie a památkové péče (§ 19 odst. 1 písm. o) StavZ). Tomu odpovídá § 43 odst. 1 StavZ, vymezující obsah územního plánu, a příloha č. 7 vyhlášky č.

---

[21] Jedná se o tzv. přípustné využití, vymezené v Návrhu ÚPmB, textové části, na str. 54: *„využití pro účel odlišný, než je hlavní využití, který však není s hlavním využitím v rozporu; umožňuje činnosti, stavby a zařízení, které budou s hlavním způsobem využití související, doplňující nebo podmiňující."*
[22] Návrh ÚPmB, textová část, s. 40.
[23] Návrh ÚPmB, textová část, s. 56.
[24] Machačková, J. a kol. Stavební zákon. Komentář. 3. vydání. Praha: C. H. Beck, 2018, s. 80.

500/2006 Sb., o územně analytických podkladech, územně plánovací dokumentaci a způsobu evidence územně plánovací činnosti, ve znění pozdějších předpisů, která obsah územního plánu dále konkretizuje.

Návrh ÚPmB stanoví jako svůj hlavní cíl *„dosažení vyváženosti a flexibility všech jevů a prvků, které jsou pro tvorbu územního plánu určující. Základní koncepce rozvoje území města vychází z aktuálních koncepčních a strategických dokumentů města Brna."* [25] Návrh ÚPmB má dále mimo jiné sledovat *„rovnováhu mezi zastavěným územím a jeho rozvojovým potenciálem a výjimečným přírodním zázemím města a jeho ochranou...Přírodní zázemí je základní podmínkou pro udržení ekologické stability města a je chráněno především vymezením přírodního zázemí v krajině, přírodního zázemí v zástavbě a ochranou os propojení přírodního zázemí."*[26] Dále Návrh ÚPmB *„chrání a rozvíjí urbanistické a přírodní hodnoty města."*[27] Uvedené cíle se pak mají odrážet v urbanistických hodnotách a architektonickém pojetí.

3.2.1 Urbanistické požadavky

Co se týká urbanistické koncepce, ta je *„...stanovena pro město jako celek a stanovuje požadavky jak na zastavitelné plochy, tak na plochy přestaveb a změn v krajině a na stabilizovaná území, zejména prostřednictvím funkčních a prostorových regulativů."*[28] Mezi základní principy urbanistické koncepce statutárního města Brna patří mimo jiné *„preference intenzifikace a transformace přestavbových území zejména v širším centrum Brna před zastavěním volných ploch."* Pojem „přestavbové území" není v Návrhu ÚPmB definován, lze však dovodit, že by se mělo jednat o plochy přestavby, přičemž plochy přestavby jsou zahrnuty do tzv. rozvojových lokalit (tedy ucelených, graficky vymezených částí území města Brna, která jsou územním plánem určená k přestavbě nebo zástavbě a která jsou vymezena v grafické části Návrhu ÚPmB 1.0 Výkresu základního členění).[29] **Dotčené území však není „přestavbovým územím", není rozvojovou lokalitou, a to navzdory faktu, že vymezení plochy veřejné vybavenosti V/a3** na pozemcích parc. č. [redacted] převážné části pozemku parc. č. [redacted] a části pozemku parc. č. [redacted], vše v k.ú. Bohunice, **znamená podstatnou změnu využití těchto pozemků ve srovnání s Platným ÚPmB** (viz výše), totiž **intenzifikaci využití těchto pozemků ve srovnání se stávajícím využitím**, a **Návrh ÚPmB by tak** podle názoru Podatele **měl tuto část Dotčeného území vymezit jako samostatnou rozvojovou lokalitu** podobně, jako je vymezena nejbližší rozvojová lokalita „Be-7 Netroufalky". To by s sebou neslo nutnost podrobněji vymezit uvedenou část Dotčeného území jako přestavbovou lokalitu v „kartách lokalit" a odůvodnit navrženou změnu využití odpovídající části Dotčeného území, což **by bylo v souladu jednak s § 43 odst. 1 StavZ**, podle něhož: *„územní plán...vymezí zastavěné území, plochy a koridory, zejména zastavitelné plochy, plochy změn v krajině a plochy vymezené ke změně stávající zástavby, k obnově nebo opětovnému využití znehodnoceného území (dále jen „plocha přestavby"), pro veřejně prospěšné stavby, pro veřejně prospěšná opatření a pro územní rezervy a stanoví podmínky pro využití těchto ploch a koridorů."*, jednak se základním principem urbanistické koncepce dle Návrhu ÚPmB.

Zásady urbanistické kompozice jsou podrobněji popsány v odůvodnění Návrhu ÚPmB, podle kterého je třeba respektovat zásady urbanistické kompozice, zejména: ***„Posilovat záměry směřující k žádoucí výškové hladině v území, její případné gradaci*** *(chápané jako zesilování, nebo zeslabování určitého účinku),* ***kontrastu*** *(zejména na žádoucích rozhraních)* ***a umisťování lokálních dominant****. Prostorové uspořádání města v jeho krajinném rámci je utvářeno na základě principů, které je třeba dodržovat a posilovat, popř. prověřit podrobnější územně plánovací dokumentací."*[30] Dále je uvedena zásada: ***„Usilovat o dodržování dlouhodobě založených kompozičních principů, jakými jsou*** *pohledy na významné dominanty,* ***průhledy územím, komponované pohledy****, urbanistické osy, pohledové osy, vyhlídkové body a stanoviště, cílové pohledy (tzv. point de vue), veduta města, panorama města apod."*[31] Konečně je zmíněna též zásada: *„Respektovat obecné principy tvorby městské krajiny jakými jsou měřítko a proporce, přiměřenost, rytmus, symetrie a asymetrie a další."*[32]

Podle těchto zásad urbanistické kompozice by mělo být Dotčené území zařazeno do takových ploch, resp. být podřazeno takovým regulativům v Návrhu ÚPmB, které by umožnily dosáhnout jednak žádoucí gradace v podobě zeslabování účinku stávajících několikapatrových staveb v okolí Dotčeného území – bytových domů Live Up I a II a ubytovny zdravotních sester – na okolní plochy zeleně, **jednak by umožnily zachovat stávající průhled**

---

[25] Návrh ÚPmB, textová část, s. 17.
[26] Návrh ÚPmB, textová část, s. 17.
[27] Návrh ÚPmB, textová část, s. 17.
[28] Návrh ÚPmB, textová část, str. 19.
[29] Návrh ÚPmB, textová část, str. 13.
[30] Odůvodnění textové části Návrhu ÚPmB, str. 147.
[31] Odůvodnění textové části Návrhu ÚPmB, str. 147.
[32] Odůvodnění textové části Návrhu ÚPmB, str. 147.

územím, totiž průhled z bytových domů Live Up I a II směrem k hradu Špilberk a ke Žlutému kopci, kde je viditelná veduta města (viz přiložená fotodokumentace). Takové zařazení Dotčeného území by tudíž bylo v souladu s obsahem Návrhu ÚPmB, podle nehož: *„**Z hlediska urbanistické kompozice jsou důležité pohledově významné plochy**, které chrání území pohledově exponovaná především ve směru z města do volné krajiny a významným způsobem se podílí na celkovém obrazu města...**ÚPmB dále specificky chrání pohledy na vedutu města a pohledově významná území**, která jsou mimořádně hodnotná vzhledem k celkovému obrazu města a krajinnému rázu městské krajiny."* [33] Tomu pak odpovídá odůvodnění Návrhu ÚPmB, když uvádí, že: *„Ve městě Brně se nachází řada území s vysokou hodnotou urbanistického prostředí. Tato území je nutné chránit proti zásahům znehodnocujícím podstatu jejich urbanistické kvality zejména ve smyslu charakteru a uspořádání jejich veřejných prostranství a podstaty jejich výškového uspořádání...**Prostorový obraz území města určeného k zástavbě je charakterizován zejména těmito prvky**: urbanizačním jádrem města na vyvýšeninách ležících na rozhraní dvou rozdílných krajinných typů; **výrazným motivem brněnské veduty, tj. společným působení přírodních vrchů a stavebních dominant Petrova a Špilberku a Žlutého kopce**; radiálně okružním komunikačním systémem a na jeho skeletu vzniklé stavební struktuře; kompaktním způsobem zástavby kolem historického jádra města; svébytnou identitou městských subcenter; pronikáním výběžků vysočin ze severu a západu hluboko do území města. **Ochranu těchto prvků je nutné zajistit zejména při posuzování přípustnosti výškových staveb v území určeném k zástavbě**."*[34] Ačkoli navržená plocha V/a3 neumožňuje na části Dotčeného území umístit výškové stavby (tj. stavby vysoké alespoň 40 m),[35] z odůvodnění Návrhu ÚPmB vyplývá, že ochranu uvedených prvků charakterizujících prostorový obraz města Brna je nutné zajistit i při posuzování jiných než výškových staveb (viz slovo „zejména"), tedy i při posuzování možného umístění staveb vysokých „pouze" 6 – 16 m, zasahujících do horizontu např. při pohledu z hradu Špilberk nebo ze Žlutého kopce směrem k areálu bohunického kampusu. Návrh ÚPmB totiž nechrání pouze pohledy na vedutu města, ale i pohledy opačným směrem. Dotčené území se přitom nachází těsně za hranicí pohledově významného území (viz výkres „5.0 Principy uspořádání krajiny – schéma 1:25000") a nelze vyloučit, že by nevhodně umístěná zástavba na horizontu mohla tyto pohledy směrem z města narušit. Podatel v této souvislosti poukazuje na fakt, že část Dotčeného území zahrnutého v Návrhu ÚPmB do plochy V/a3 se nachází ve výšce 265-275 m.n.m., přičemž okolní terén směrem k hradu Špilberk a ke Žlutému kopci je nižší (klesá z 265 m.n.m. až na 205 m.n.m.) a ani okolní kopce takovému pohledu z centra města nebrání (viz turistické mapa se zakreslením vrstevnic a přiložená fotodokumentace).

3.2.2 *Navržená struktura zástavby*

Urbanistická koncepce předpokládá ovlivnění prostorového uspořádání města Brna. **Uspořádání struktury města je v Návrhu ÚPmB stanoveno prostřednictvím dvou regulativů: specifikace struktury zástavby a specifikace výškové úrovně zástavby.**[36] *„Cílem specifikace prostorového uspořádání zástavby základních ploch je dosáhnout kvalitního zapojení zástavby do stavební struktury města a ochrana přírodních a krajinných hodnot města. Struktura je určena vždy v souladu s koncepční zásadou vyváženého města, s polycentrickou strukturou, intenzivně využívajícího zejména svá centrální území."*[37] Dále platí, že specifikace ve stabilizovaných plochách (tedy i v plochách, ve kterých je zařazeno Dotčené území): *„**slouží zejména pro popis struktury jako takové a je vodítkem při přiměřené intenzifikaci území v procesech přestaveb, nástaveb a dostaveb objektu a proluk v základní ploše**. Dalším důvodem pro specifikaci stabilizovaných území je popis charakteristické struktury širšího celku, který je možné využít zejména u navazujících návrhových ploch pro definování vhodného řešení sousedících rozhraní, doplnění struktury popř. pro řešení kompozičních a dalších principů (výšková gradace...) apod."* Podle odůvodnění Návrhu ÚPmB je účelem stanovení urbánní struktury *„vytvoření struktury zástavby města odpovídající danému místu, harmonicky zapojené do přírodního a krajinného prostředí, a vytvoření kvalitní a hierarchizované struktury veřejných a soukromých prostranství umožňující jak obsluhu území, tak pobyt a rekreaci."*[38] **Vymezení typu struktury zástavby v Návrhu ÚPmB tedy není samoúčelné, ale má** (spolu s typem plochy a se specifikací výškové úrovně zástavby) **podstatný vliv na to, jaké stavby budou ve stabilizované ploše umístěny, a to s ohledem na vytvoření zástavby odpovídající danému místu ve výše uvedeném smyslu.**

Část Dotčeného území, zařazená do plochy veřejné vybavenosti V/a3, předpokládá umístění areálové zástavby (a). Ta je vymezena v Návrhu ÚPmB jako *„urbánní struktura zástavby oplocených nebo veřejně přístupných areálů nebo jejich kombinací. Je stanovena zejména v plochách výroby, sportu, veřejné a komerční vybavenosti."*[39] Odůvodnění Návrhu

---

[33] Návrh ÚPmB, textová část, str. 19.
[34] Odůvodnění textové části Návrhu ÚPmB, str. 154.
[35] Odůvodnění textové části Návrhu ÚPmB, str. 155.
[36] Viz Odůvodnění textové části Návrhu ÚPmB, str. 157.
[37] Odůvodnění textové části Návrhu ÚPmB, str. 158.
[38] Odůvodnění textové části Návrhu ÚPmB, str. 158.
[39] Návrh ÚPmB, textová část, str. 64.

ÚPmB uvádí příklady areálové zástavby (Český technologický park, areál VUT v Brně, areál brněnského výstaviště), přičemž je výslovně zmíněno území mezi ulicemi Jihlavská, Kamenice a Netroufalky, složené z několika areálů. Podle odůvodnění Návrhu ÚPmB je areálová zástavba vymezena zejména (ale ne výhradně) v plochách veřejné a komerční vybavenosti a v plochách výroby, přičemž *„rozdíl mezi volnou a areálovou strukturou je v některých případech poměrně malý a vyhodnocení struktury záleží na širších územních souvislostech a vyhodnocení žádoucího cílového stavu v území."*[40] Naproti tomu struktura volné zástavby je vymezena jako *„urbánní struktura, která zahrnuje převážně modernistickou sídlištní zástavbu a dostavbu v kompaktní zástavbě. Je tvořena zejména kombinací solitérních, převážně rezidenčních budov a objektů občanské vybavenosti. Volná prostranství mezi budovami jsou zpravidla veřejně přístupná s vysokým podílem vegetace. Volná zástavba je stanovena zejména v plochách bydlení, smíšených obytných, veřejné a komerční vybavenosti zpravidla mimo kompaktní území města."*[41] Z odůvodnění Návrhu ÚPmB pak plyne, že struktura volné zástavby je tvořena samostatně stojícími objekty různých kategorií (bodové, věžové, deskové, terasové apod.), různého měřítka (výslovně jsou zmíněny bytové nízkopodlažní domy bodového typu, deskové vysokopodlažní domy, věžové domy apod.), volnou strukturou pak může být i plocha, kterou téměř zaplňuje jedna budova a vyhodnocení struktury vychází z celkového kontextu zástavby.[42] A právě o tento kontext jde, přičemž Podatel má za to, že je vymezen nesprávně, přičemž důsledkem je zařazení části Dotčeného území do plochy umožňující areálovou, nikoli volnou zástavbu.

Pozemky parc. č. 1341, 1342, 1345, převážná část pozemku parc. č. 1344 a část pozemku parc. č. 1343/1, vše v k.ú. Bohunice, jsou zařazeny do stabilizované plochy veřejné vybavenosti V/a3, Návrh ÚPmB tedy umožňuje zastavění této plochy areálovou zástavbou, ačkoli se v současnosti na těchto pozemcích nachází volně stojící stavba rodinného domu, tedy stavba určená toliko k bydlení, nikoli k zajištění veřejné vybavenosti. Do stejné plochy veřejné vybavenosti je dále zahrnuta areálová zástavba veřejné vybavenosti, ohraničená ulicí Netroufalky a Studentská (v tomto obdélníku se mimo jiné nachází ubytovna zdravotních sester a Campea Aparthotel) a konečně jsou do stejné plochy veřejné vybavenosti zahrnuty též oba volně stojící bytové domy Live Up I a Live Up II s přilehlými pozemky, které jsou z hlediska vymezení volné a areálové zástavby v Návrhu ÚPmB (a jeho odůvodnění) volnou zástavbou určenou pro bydlení, nikoli areálovou zástavbou veřejné vybavenosti (bytové domy Live Up I a II a přilehlé pozemky netvoří samostatný areál, ani nejsou součástí sousedních areálů). **Jedná se tak v zásadě o tři dílčí plochy, pro které je charakteristická odlišná zástavba i její struktura, avšak Návrh ÚPmB stávající charakter zástavby v rozporu s § 19 odst. 1 písm. a) a b) StavZ a v rozporu s § 3 odst. 2 až 4 vyhlášky č. 501/2006 Sb.[43] nijak nezohledňuje a vše podřazuje pod jednu plochu veřejné vybavenosti, u které připouští zastavění areálovou zástavbou**, přičemž zvolené struktuře zástavby odpovídá i navržený regulativ výšky budov.[44] Podatel má za to, že Návrh ÚPmB má v maximální možné míře reflektovat stávající charakter zástavby ve stabilizovaných plochách. **Podatel netvrdí, že by Návrh ÚPmB nemohl stanovit jinou koncepci rozvoje uvedené plochy veřejné vybavenosti, avšak v takovém případě by měla být prověřena a odůvodněna potřeba změn v daném území dle § 19 odst. 1 písm. c) StavZ a uvedená plocha by měla být namísto stabilizované plochy vymezena jako plocha změn**, tedy tak, jak to předpokládá § 19 odst. 1 písm. e) StavZ, který výslovně uvádí, že úkolem územního plánování je *„stanovovat podmínky pro provedení změn v území, zejména pak pro umístění a uspořádání staveb s ohledem na stávající charakter a hodnoty území a na využitelnost navazujícího území."* Podatel navíc poukazuje na další úkol územního plánování, uvedený v § 19 odst. 1 písm. o) StavZ, totiž na povinnost uplatňovat při tvorbě územního plánu (tedy i Návrhu ÚPmB) poznatky zejména z oborů architektury, urbanismu, územního plánování a ekologie a památkové péče.

3.2.3 Navržení výškové úrovně zástavby

Kromě již zmíněné struktury zástavby je relevantní též její výškové uspořádání. Podle Návrhu ÚPmB: *„Výškové uspořádání zástavby společně s morfologií terénu vytváří charakteristický obraz města a umožňuje v něm orientaci. ÚPmB stanovuje výškovou kompozici, která je určena k ochraně území a určuje omezení pro výškové řešení staveb."*[45] **Při stanovení regulativu výšky staveb ve vymezených plochách platí v zásadě tytéž úkoly územního plánování,**

---

[40] Odůvodnění textové části Návrhu ÚPmB, str. 167.
[41] Návrh ÚPmB, textová část, s. 64.
[42] Viz Odůvodnění textové části Návrhu ÚPmB, str. 163.
[43] Podle § 3 odst. 1 vyhlášky č. 501/2006 Sb. se k naplňování cílů a úkolů územního plánování (a s ohledem na rozdílné nároky na prostředí) území člení územním plánem na jednotlivé plochy. Plochy se podle § 3 odst. 2 téže vyhlášky vymezují buď podle stávajícího nebo požadovaného způsobu využití (dále jen jako „plochy s rozdílným způsobem využití"), anebo podle významu, kdy se rozlišují plochy zastavitelné, plochy územních rezerv, plochy ke změně stávající zástavby, plochy k obnově nebo opětovnému využití znehodnoceného území a plochy rekonstrukčních a rekultivačních zásahů do území. Plochy s rozdílným způsobem využití se podle § 3 odst. 3 a 4 téže vyhlášky vymezují s ohledem na specifické podmínky a charakter území a lze je dále podrobněji členit.
[44] Návrh ÚPmB stejným způsobem vymezuje výšku rezidenční zástavby, kterou výslovně předpokládá jako nízkopodlažní, čemuž odpovídají zvolené regulativy výškové hladiny 1 a 2.
[45] Návrh ÚPmB, textová část, s. 19.

jaké se uplatní v případě vymezení struktury zástavby v těchto plochách. Návrh ÚPmB musí i v případě stanovení regulativu výšky zástavby vyjít ze stávajícího stavu a odůvodnit případnou změnu, jakou je např. stanovení regulativu výšky zástavby úrovně „3", umožňující v části Dotčeného území, tvořeného pozemky parc. č. [redacted] převážnou částí pozemku parc. č. [redacted] a částí pozemku parc. č. [redacted], vše v k.ú. Bohunice, umístit budovy vysoké 6 – 16 m, případně až o 2 m vyšší, ačkoli výška rodinného domu, který se zde nachází, nepřesahuje 6 m a je tedy dostačující stanovení úrovně „1", určená pro stavby vysoké 3 – 7 m. Podatel s odkazem na výše uvedené konstatuje, že Návrh ÚPmB při stanovení výškové úrovně zástavby v Dotčeném území nereflektoval požadavky § 19 StavZ a § 3 vyhlášky č. 501/2006 Sb.

3.2.4 *Vymezení přírodního zázemí v krajině a ochrana zeleně*

Součástí urbanistické koncepce je také vymezení volného území, a to z důvodů: *„zachování a rozvoje přírodních hodnot je prostorově specifikováno přírodním zázemím města, které je chráněno před nepřiměřeným stavebním rozvojem a je vymezeno jak v nezastavěném území, tak v území zastavěném. Člení se přitom na přírodní zázemí v krajině…"*[46]. Dotčené území se přitom, jak již bylo uvedeno výše, minimálně svou severní částí nachází v tzv. přírodním zázemí v krajině (vymezeném jako stabilizovaná plocha krajinné zeleně všeobecné, v Návrhu ÚPmB již vymezeném jako plocha lesní), a mělo by tak být chráněno. **Ačkoli přírodní zázemí v krajině v Dotčeném území negativně dotčeno Návrhem ÚPmB není, dochází v dotčeném území k redukci zeleně v rozporu s deklarovanými cíli územního plánu**, kterým je: *„v případě překryvu* (území přírodního zázemí v krajině – pozn. Podatel) *nad plochami stavebními pak zejména návaznosti tohoto uspořádání na volnou krajinu (popř. přírodní zázemí v zástavbě) a zastavěné části města, s cílem dosáhnout uměřeného a vhodného přechodu (přechodového území) mezi zástavbou a přírodním zázemím a podpořit pronikání krajinné zeleně do města a propojování se systémem sídelní zeleně."*[47] Tento „uměřený a vhodný přechod" byl ve stávajícím Platném ÚPmB zajištěn v Dotčeném území vymezením ploch krajinné zeleně všeobecné. Návrh ÚPmB však vymezením plochy V/a3 v Dotčeném území část plochy krajinné zeleně bez náhrady ruší a namísto „uměřeného a vhodného přechodu" mezi zelení v přírodním zázemí v ploše lesní (L) a zelení v navazující ploše V/a3 mimo přírodní zázemí vytváří ostrý kontrast a nadto dále redukuje zeleň, které je v okolní téměř ryze areálové zástavby nedostatek.[48] Podatel zdůrazňuje, že plochy veřejné vybavenosti (V) na rozdíl např. od ploch bydlení (B) nemají ani stanoveno minimální zastoupení zeleně na terénu. Návrh ÚPmB tak v tomto ohledu nerespektuje vlastní deklarované cíle ani charakter a hodnoty Dotčeného území a okolního území, a to přesto, že Návrh ÚPmB údajně klade: *„zásadní důraz na strukturu a funkční uspořádání města a krajiny. Zachování, respektive posílení struktury a obrazu města zajišťuje územní plán prostřednictvím…**Důrazu na kompaktnost města vedoucí k posílení významu a kvality veřejných prostranství. Kompaktnost a intenzita využití území zvyšuje nároky na veřejná prostranství, jejich čitelnou hierarchii**, na prostupnost území, **dostupnosti všech žádoucích funkcí** (mimo jiné **dostupnost pobytových zelených ploch** pro každodenní relaxaci a rekreaci), obdobné platí pro uspořádání a **kvalitu ploch s vegetací**. **Důrazu na urbanistickou strukturu související s celkovým prostorovým uspořádáním města** (území určeného k zástavbě) a koncepci uspořádání krajiny."*[49]

3.2.5 *Návrh Podatele umožňující dosáhnout urbanistických požadavků*

Naopak v souladu s deklarovanými cíli Návrhu ÚPmB (a rovněž v souladu s § 19 StavZ a § 3 vyhlášky č. 501/2006 Sb.) by bylo vymezení tří stabilizovaných ploch v Návrhu ÚPmB namísto stávající jediné plochy V/a3, přičemž jedna stabilizovaná plocha veřejné vybavenosti V/a3 by zahrnovala stávající areálovou zástavbu ohraničenou ulicí Netroufalky a Studentská, jak je popsána výše, druhá stabilizovaná plocha bydlení B/v3 by pak zahrnovala stávající obytné domy Live Up I a II s přilehlými pozemky a konečně třetí stabilizovaná plocha bydlení B/v1 by zahrnovala pozemky parc. č. [redacted] a převážnou část pozemku parc. č. [redacted] vše v k.ú. Bohunice. Zbývající část Dotčeného území (včetně celého pozemku parc. č. [redacted] v k.ú. Bohunice) by byla i nadále zahrnuta do stabilizované plochy lesní (L). **Toto podatelem navrhované vymezení ploch je také v souladu s rozlišením struktury volné a areálové zástavby a respektuje jednak stávající zástavbu na vymezených plochách** (včetně její výšky), **jednak okolní zástavbu a okolní plochy.** Navíc takové vymezení ploch nebrání ani umístění veřejné vybavenosti – ta může být umístěna nejen v plochách veřejné vybavenosti (V), ale též v plochách bydlení (B) – jakkoli se Podatel domnívá, že je v okolí Dotčeného území dostatek ploch s budovami sloužícími veřejné vybavenosti, primárně v návaznosti na areál kampusu Masarykovy univerzity. Vymezení ploch pro bydlení (B) navíc podle Návrhu ÚPmB vyžaduje zachování minimálně 30% zeleně na terénu (ev. adekvátní kompenzace zeleně na terénu), zatímco v plochách veřejné

---

[46] Odůvodnění textové části Návrhu ÚPmB, str. 157.
[47] Návrh ÚPmB, textová část, s. 42.
[48] Viz areál Fakultní nemocnice Bohunice, areál Masarykovy univerzity a obchodního centra Campus Square, areál obchodního centra Kaufland a kompaktní zástavba vazební věznice.
[49] Odůvodnění textové části Návrhu ÚPmB, str. 149.

vybavenosti není zachování zeleně na terénu vůbec vyžadováno. Dopad na stávající zeleň na terénu by tak byl Podatelem navrženým vymezením nižší, než stávající Návrh ÚPmB, podle něhož má dojít v Dotčeném území i k redukci stávajících ploch krajinné zeleně všeobecné.

3.3 Nedostatečné odůvodnění navržené změny využití Pozemků

Podatel poukazuje na rozsudek Krajského soudu v Praze ze dne 24. 4. 2018, č.j. 50 A 17/2017-63, který se týkal návrhu nového územního plánu obce Byšice, který změnil konkrétní zastavitelné území na nezastavitelné, což mělo dopad na stavební záměr žalobce, který nabyl v daném území pozemky za účelem výstavby rodinných domů se zahradami, kterou předchozí platný a účinný územní plán obce Byšice umožňoval, přičemž žalobce již požádal o vydání územního rozhodnutí. Než však bylo vydáno územní rozhodnutí, došlo k vydání nového územního plánu obce, který již výstavbu rodinných domů v daném území neumožňoval. Žalobce proti takovému postupu namítal mimo jiné **porušení zásady legitimního očekávání, porušení principu kontinuity územního plánování** a neproporcionalitu omezení jeho vlastnických práv. **Krajský soud dospěl k závěru, že postup obce Byšice vykazoval znaky svévole, neboť obec Byšice neodůvodnila faktickou změnu v novém územním plánu závažným důvodem – změny nebyly opřeny o významný veřejný zájem, změny nebyly vyvolány ani významnou změnou okolností relevantních pro územní plánování** (např. prokázání nezastavitelnosti lokality). Krajský soud nepřisvědčil žádnému z důvodů, které uváděla obec Byšice, včetně faktu, že se území nachází v blízkosti nemovité kulturní památky (zámku Byšice), neboť pozemky žalobce nebyly předmětem památkové ochrany v žádné z jejích forem.

Krajský soud poukázal mimo jiné na § 18 odst. 2 StavZ, podle něhož **územní plánování zajišťuje předpoklady pro udržitelný rozvoj území soustavným a komplexním řešením účelného využití a prostorového uspořádání území s cílem dosažení obecně prospěšného souladu veřejných a soukromých zájmů na rozvoji území**. Za tím účelem sleduje společenský a hospodářský potenciál rozvoje. Přitom je třeba, aby **obec Byšice brala při tvorbě nového územního plánu v úvahu legitimní zájmy vlastníků dotčených pozemků**, přičemž podle citovaného ustanovení StavZ má být dosaženo rovnováhy mezi veřejnými a soukromými zájmy, soukromé zájmy neustupují veřejným zájmům.

Krajský soud dále uvedl, že zájem na koncepčním rozvoji lokality není silným veřejným zájmem (takovým je např. zájem na realizaci silničního obchvatu obce, protipovodňové opatření apod.), nýbrž obecným zájmem na harmonickém rozvoji území, což je obecný cíl územního plánování. Pouze proto, že obec Byšice změnila názor na vhodnost a estetickou akceptovatelnost dřívějšího záměru, ho nemůže vypustit z územního plánu bez ohledu na soukromé zájmy (a legitimní očekávání) vlastníka pozemků.

Na základě všech uvedených důvodů pak krajský soud žalobcem napadenou část nového územního plánu obce Byšice zrušil, jeho rozsudek následně potvrdil Nejvyšší správní soud (dále jen „NSS"), a to rozsudkem ze dne 29. 1. 2020, č. j. 9 As 171/2018-50, když zamítl kasační stížnost obce Byšice proti rozsudku krajského soudu. NSS v odst. 56 svého rozsudku ohledně změny využití pozemků žalobce (v důsledku změny územního plánu obce Byšice) uvedl, že: *„je třeba vycházet z toho, že územní plánování je dlouhodobým procesem, který by měl probíhat kontinuálně, tj. nově přijímaná dokumentace by měla navazovat na tu stávající. Neznamená to samozřejmě, že je třeba převzít všechny návrhové plochy; tím by byl vyloučen jakýkoli rozvoj v území. Dotčené osoby nicméně musí mít možnost spolehnout se na určitou stálost územně plánovací dokumentace, respektive kontinuitu jejího vývoje, protože jedině tak jí mohou přizpůsobit své záměry. Je tedy spíše nežádoucí, aby jednou projednané a schválené záměry byly opakovaně znovu posuzovány, přehodnocovány a měněny. Dochází tím k zásahu do legitimního očekávání dotčených osob a k neefektivnímu vynakládání veřejných prostředků...**Má-li dojít ke změně funkčního určení ploch, pak musí být podložena dostatečně závažnými důvody, opírajícími se buď o relevantní změnu okolností, nebo o to, že původní řešení je věcně nesprávné a vede k závažné kolizi s veřejným zájmem.*" NSS dále konstatoval, že obec Byšice nemůže ke změně územního plánu přistoupit pouze proto, že změnila svůj názor na zastavitelnost území, a to ani v souvislosti se změnami politické reprezentace obce, neboť *„Územní plán nelze podstatně měnit po každých obecních volbách."*

Podatel se nachází ve srovnatelné situaci se žalobcem v kauze územního plánu obce Byšice, kdy je zasaženo do jeho vlastnického práva a legitimního očekávání, neboť **Návrh ÚPmB zasahuje do jeho vlastnického práva** (snížení hodnoty nemovitosti) **a práv souvisejících** (pohody bydlení), **a to změnou funkčního využití, struktury a výškové hladiny zástavby** v Dotčeném území, totiž vymezením plochy veřejné vybavenosti V/a3 na místě stávajících ploch čistého bydlení (BC) a krajinné zeleně všeobecné (KV). **V Návrhu ÚPmB přitom nejsou uvedeny žádné relevantní důvody odůvodňující takovouto zásadní změnu, dokonce nevyplývá ani z urbanistických, architektonických a estetických požadavků na územní plán**, což Podatel podrobně explikoval výše.

Podatel proto uzavírá, že v případě, že jím podané námitce proti Návrhu ÚPmB nebude vyhověno, obrátí se na místně příslušný soud s návrhem na zrušení odpovídající části Návrhu ÚPmB, přičemž má dle aktuální judikatury správních soudů značnou šanci na úspěch.

Seznam příloh:

Příloha č.1 Fotodokumentace

Příloha č.2 Informativní výpis spoluvlastnických podílů pro pozemek s budovou SVJ LiveUp II č. [redacted] v k.ú. Brno-Bohunice

Příloha č.3 Informativní výpis LV č. [redacted] v k.ú. Bohunice

V Brně dne 25. června 2020

[redacted]

Příloha č.1 – fotodokumentace

Srovnání stávajícího výhledu a výhledu po umístění 16 m vysoké budovy, kterou připouští Návrh ÚPmB





Srovnání stávajícího výhledu a výhledu po umístění 6 m vysoké budovy, kterou připouští Návrh ÚPmB – směr Špilberk





Srovnání stávajícího výhledu a výhledu po umístění 16 m vysoké budovy, kterou připouští Návrh ÚPmB - východ





Informace o pozemku







Způsob ochrany nemovitosti

Název
ochr.pásmo nem.kult.pam.,pam.zóny,rezervace,nem.nár.kult.pam

Seznam BPEJ

Parcela nemá evidované BPEJ.

Omezení vlastnického práva

Typ
Upozornění: Omezení a jiné zápisy vztahující se ke spoluvlastníkům se zobrazují u příslušných jednotek

Jiné zápisy

Typ
Upozornění: Omezení a jiné zápisy vztahující se ke spoluvlastníkům se zobrazují u příslušných jednotek
Vlastnictví jednotek
Vznik společenství vlastníků prokázán

Řízení, v rámci kterých byl k nemovitosti zapsán cenový údaj

Seznam jednotek, ke kterým byl zapsán cenový údaj

Více informací k cenovým údajů naleznete v k aplikaci.

Nemovitost je v územním obvodu, kde státní správu katastru nemovitostí ČR vykonává Katastrální úřad pro Jihomoravský kraj, Katastrální pracoviště Brno-město

Zobrazené údaje mají informativní charakter. Platnost k 23.06.2020 21:00:00.

© 2004 - 2020 Český úřad zeměměřický a katastrální

Seznam nemovitostí na LV







Parcelní číslo
[redacted]

Stavby

Na LV nejsou zapsány žádné stavby.

Jednotky

Na LV nejsou zapsány žádné jednotky.

Práva stavby

Na LV nejsou zapsána žádná práva stavby.

Nemovitost je v územním obvodu, kde státní správu katastru nemovitostí ČR vykonává Katastrální úřad pro Jihomoravský kraj, Katastrální pracoviště Brno-město

Zobrazené údaje mají informativní charakter. Platnost k 23.06.2020 21:00:00.

© 2004 - 2020 Český úřad zeměměřický a katastrální

Verze aplikace 5.6.3 build 0

MMB/0296606/2020
Námitky

MMB/0296606/2020

Námitka

Výrok:

Námitce se nevyhovuje.

Odůvodnění:

Podatel nesouhlasí s vymezením předmětné plochy V/a3, která je částečně vymezena na plochách zeleně a umožňuje zde umístění větší budovy v areálové zástavbě, což je v rozporu s platným ÚPmB, který zde umožňoval pouze čisté bydlení. Podatel navrhuje předmětnou část lokality vymezit jako plochu bydlení B/v1 a zbylé dosud nezastavěné části ponechat jako plochy lesní (L).

V návrhu nového ÚPmB jsou severně od ulice Netroufalky navrženy stabilizované plochy pro veřejnou vybavenost V/a3 a stabilizované plochy lesní. V platném ÚPmB jsou zde navrženy návrhové plochy pro občanskou vybavenost – školství, stabilizovaná plocha bydlení čistého a stabilizovaná i návrhová plocha krajinné zeleně. Dle aktuálního stavu z katastru nemovitostí se však na předmětných pozemcích při ulici Netroufalky nachází bytové domy. Z toho důvodu bude vymezení předmětné lokality upraveno.

Severně od ulice Neroufalky bude vymezena stabilizovaná plocha smíšená obytná C/v3 (tam kde se již nachází zástavba) a plocha změn smíšená obytná C/v3 (tam kde zástavba dosud není). Tato plocha změn se stane součástí rozvojové lokality Be-7 a to společně s plochou veřejné vybavenosti V/v3 (původně vymezenou jako V/x). Jižně od ulice Netroufalky bude původně vymezená plocha V/a3 změněna v západní části na stabilizovanou plochu smíšenou obytnou C/v3 a ve východní části na stabilizovanou plochu veřejné vybavenosti V/v3. Vymezení plochy lesní (L) bude v předmětném území zúženo ve prospěch plochy smíšené obytné C.

Věcná podstata způsobů vypořádání předmětného podání zůstává nadále relevantní, přestože návrh nového územního plánu města Brna prošel přepracováním s ohledem na Pokyny ZMB z roku 2022 a byl uveden do jednotného standardu ÚPD dle stavebního zákona a jeho prováděcích předpisů. Výše uvedené texty je tedy nutno chápat také ve smyslu těchto úprav.

6891

Magistrát města Brna
Odbor územního plánování a rozvoje
Kounicova 67
601 67 Brno
ID DS: a7kbrrn

Podatel: [redacted]

Dat. nar./IČO:

MAGISTRÁT MĚSTA BRNA
Odbor územního plánování a rozvoje
Došlo dne: 29 -06- 2020
Č.j. MMB: 0296607
Příl.:

Námitky k Návrhu Územního plánu města Brna

Odbor územního plánování a rozvoje Magistrátu města Brna, jako pořizovatel Územního plánu města Brna (dále jen „**pořizovatel**"), veřejnou vyhláškou ze dne 31. 3. 2020, č.j. MMB/0145586/2020, podle ustanovení § 52 zákona č. 183/2006 Sb., o územním plánování a stavební řádu (stavební zákon) (dále jen „**StavZ**"), oznámil veřejné projednání Návrhu Územního plánu města Brna včetně vyhodnocení vlivu na udržitelný rozvoj území (dále jen „**Návrh ÚPmB**") dne 17. 6. 2020 a současně vyzval k podání písemných námitek a připomínek k návrhu, a to do 7 dnů ode dne konání veřejného projednání, tedy do 24. 6. 2020.
Veřejnou vyhláškou pořizovatele ze dne 21. 5. 2020, č.j. MMB/0202272/2020, byl oznámen nový termín konání veřejného projednání, a to ve dnech 22. a 23. 6. 2020 s tím, že lhůta pro podání písemných námitek a připomínek k návrhu končí dne 30. 6. 2020.

Podatel v souladu s ustanovením § 52 odst. 2 a 3 StavZ tímto ve lhůtě uplatňuje k Návrhu ÚPmB své, níže uvedené, **námitky.**

I.
Vymezení území dotčeného námitkami

Námitky se týkají pozemků parc. č. [redacted] vše v k.ú. Bohunice (dále jen „Dotčené území").

II.
Údaje podle katastru nemovitostí dokladující dotčená práva

Podatel je spoluvlastníkem bytové jednotky č. [redacted] v bytovém domě SVJ LiveUp II č.p. [redacted] v ulici Netroufalky a spoluvlastníkem nemovitosti – bytového domu SVJ LiveUp II č.p. [redacted] v ulici Netroufalky, stojící na pozemku parc. č. [redacted] se spoluvlastnickým podílem ve výši [redacted] na společných částech budovy a podílem na souvisejících pozemků dle listu vlastnictví č. [redacted] v k.ú. Bohunice. Uvedené nemovitosti se nachází v sousedství Dotčeného území.

Podatel jako důkaz svého vlastnického práva připojuje ke svým námitkám příslušný výpis z katastru nemovitostí.

Vymezení dotčeného území a údaje podle katastru nemovitostí se vztahují ke všem dále uvedeným námitkám.

III.
Obsah námitek

Vymezením plochy veřejné vybavenosti V/a3 dle Návrhu ÚPmB na části Dotčeného území, konkrétně na pozemcích parc. č. [redacted], převážné části pozemku parc. č. [redacted] a části pozemku parc. č. [redacted] vše v k.ú. Bohunice, dochází k redukci plochy zeleně na terénu a k možnosti na těchto pozemcích umístit budovu většího měřítka vysokou 6 – 16 m a odpovídající areálové zástavbě, což je výrazná změna oproti platnému územnímu plánu města Brna, které na těchto pozemcích připouští umístění prakticky výhradně stavby pro bydlení. Důsledkem je výrazné snížení hodnoty nemovitosti Podatele zásahem do pohody bydlení v podobě omezení výhledu, úbytku oblohové složky a možného zastínění, jakož i dalšími vlivy způsobenými umístěním a následným provozem budovy či budov odpovídajících areálové zástavbě určené pro veřejnou vybavenost. Vymezení plochy veřejné vybavenosti V/a3 je kromě toho v rozporu s cíli a úkoly územního plánování, jak jsou vymezeny v § 18 a 19 StavZ a § 3 an. vyhlášce č. 501/2006 Sb., a v rozporu s předpokládaným obsahem územního plánu dle § 43 odst. 1 StavZ a prováděcích právních předpisů, konkrétně:

- nejsou respektovány urbanistické ani architektonické či estetické požadavky na využívání a prostorové uspořádání území (Dotčeného území a jeho bezprostředního okolí), včetně požadavků a cílů stanovených samotným Návrhem ÚPmB, což se odráží zejména v navržené struktuře zástavby a výškové úrovně takové zástavby;
- podmínky pro umisťování a uspořádání staveb v Dotčeném území nezohledňují charakter území a jeho hodnoty, včetně přírodního zázemí v krajině;
- nejsou dostatečně uplatněny poznatky z oborů architektury, urbanismu a územního plánování.

Změny využití Dotčeného území nejsou ve srovnání se stávajícím stavem náležitě odůvodněny, nejsou v Návrhu ÚPmB vymezeny jako „plochy změn", ačkoli se jedná o změnu využití stabilizovaného území, a představují zásah do legitimního očekávání Podatele a porušení principu kontinuity územního plánování.

Dle Podatele by v souladu s cíli a úkoly územního plánování, s principem kontinuity územního plánování a s legitimním očekáváním Podatele bylo vymezení stabilizované plochy bydlení B/v1 na části Dotčeného území, tvořeného pozemky parc. č. [redacted] a převážnou částí pozemku parc. č. [redacted] a částí pozemku parc. č. [redacted], vše v k.ú. Bohunice, a ponechání zbylé části Dotčeného území (včetně celého pozemku parc. č. [redacted] v k.ú. Bohunice) ve stabilizované ploše lesní (L). **Podatel navrhuje, aby pořizovatel prostorové využití Dotčeného území tímto způsobem upravil.**

IV.
Odůvodnění námitek

1. Stávající stav lokality a možná zástavba dle platného územního plánu statutárního města Brna

Dle platného územního plánu statutárního města Brna, vyhlášeného obecně závaznou vyhláškou statutárního města Brna č. 2/2004 o závazných částech Územního plánu města Brna, ve znění pozdějších předpisů (dále jen „**Platný ÚPmB**") jsou pozemky tvořící Dotčené území regulovány následovně:

- pozemky parc. č. [redacted] vše v k.ú. Bohunice, na kterých se již nyní nachází rodinný dům, jsou zařazeny do stabilizované plochy čistého bydlení (BC), ve které je podíl hrubé podlažní plochy (dále jen „HPP") bydlení větší než 80%. V této ploše je přípustné umístění staveb pro bydlení (včetně domů s pečovatelskou službou) a jako jejich součást (tj. 80% HPP objektu musí sloužit bydlení) je možné umístění též obchodů a nerušících provozoven služeb sloužících denním potřebám obyvatel předmětného území (tj. provozovna, která svou kapacitou a druhem nabízených služeb není závislá na zákaznících z jiné části města)[31] anebo jednotlivých zařízení administrativy.[32] Podmíněně přípustné jsou též monofunkční objekty (tj. bez ohledu na procentuální skladbu funkcí umístěných v objektu – za podmínky, že se svým objemem nevymykají charakteru budov v lokalitě), jako jsou malá ubytovací zařízení, nerušící provozovny obchodu, veřejného stravování a služeb, sloužící denní potřebě obyvatel předmětného území, stavby pro kulturní, sociální, zdravotnické, školské

[31] Platný ÚPmB, textová část, str. 15.
[32] Platný ÚPmB, textová část, str. 21.

a sportovní účely za podmínky, že jejich provoz nenaruší obytnou pohodu v lokalitě.[3] Jiné druhy staveb jsou vyloučeny.

- pozemky parc. č. [redacted] vše v k.ú. Bohunice, jsou zařazeny do stabilizované plochy krajinné zeleně všeobecné (KV), přičemž rozvoj této plochy je řízen primárně přírodními procesy a plošná regulace je cílena na ochranu přírodních procesů v krajině. Jedná se současně o plochu nestavební – volnou, ve které je přípustnost nebo podmíněná přípustnost výstavby objektů omezena a regulována účelem využití, přípustné jsou obecně podzemní liniové stavby technické infrastruktury včetně souvisejících zařízení, podzemní liniové dopravní stavby (v Dotčeném území se žádné nenachází ani nejsou vyznačeny) a stavby přípojek technické infrastruktury, podmíněně přípustné jsou jiné druhy podzemních staveb, pokud mají být budovány ve veřejném zájmu a pokud funkce stavby bude v souladu s regulativy.[4] V plochách KV jsou dále přípustné (kromě přirozených, přírodě blízkých dřevinných porostů, travních porostů bez dřevin či bylino-travnaté lady, květnaté louky apod.) pouze vodohospodářské stavby a stavby protipovodňových opatření se zachováním vegetační složky. Dále jsou přípustné pěší a cyklistické stezky, drobné sakrální stavby a drobné stavby pro vzdělávací a výzkumnou činnost.[5]

  Skutečnost, že se jedná o stabilizovanou plochu, pak znamená, že se jedná o dílčí část území, ve kterém se stávající účel a intenzita využití nebude zásadně měnit.

- pozemky parc. č. [redacted] a severní části pozemků parc. č. [redacted] vše v k.ú. Bohunice, jsou zařazeny do návrhové plochy krajinné zeleně všeobecné (KV), tedy do plochy, kde se předpokládá změna účelu nebo intenzity využití. Podmíněně přípustné je *„dočasné využití existujících objektů a volných ploch pro funkci, která nebude v rozporu s funkčním využitím okolních ploch, za podmínky, že způsob využití umožní bezodkladné navrácení pozemku pro realizaci zeleně."*[6] Nepřípustné je umístění reklamních staveb.

Dotčené území se navíc nachází prakticky celým svým rozsahem v oblasti bývalé skládky, což dle názoru podatele znamená, že se jedná o území staticky nestabilní a tedy nevhodné pro bytovou (ev. jakoukoli jinou) zástavbu (podatel nevylučuje, že zástavba i na bývalé skládce možná je, avšak musí jí předcházet provedení sondáže). Současně se všechny výše uvedené pozemky tvořící Dotčené území (vyjma pozemků parc. č. [redacted] a prakticky celého pozemku parc. č. [redacted] vše v k.ú. Bohunice), nachází ve volné ploše se zvláštním režimem, jejíž účel využití je stanoven jmenovitě – v tomto případě podle výkresu „U6 Ochranné režimy" se jedná o významný krajinný prvek ve smyslu § 3 odst. 1 písm. b) zákona č. 114/1992 Sb., o ochraně přírody a krajiny, ve znění pozdějších předpisů (dále jen „ZOPK"), tedy o ekologicky, geomorfologicky nebo esteticky hodnotnou část krajiny utvářející její typický vzhled nebo přispívající k udržení její stability. Podle § 4 odst. 2 ZOPK jsou významné krajinné prvky chráněny před poškozováním a ničením. *„Využívají se pouze tak, aby nebyla narušena jejich obnova a nedošlo k ohrožení nebo oslabení jejich stabilizační funkce. K zásahům, které by mohly vést k poškození nebo zničení významného krajinného prvku nebo ohrožení či oslabení jeho ekologicko-stabilizační funkce, si musí ten, kdo takové zásahy zamýšlí, opatřit závazné stanovisko orgánu ochrany přírody. Mezi takové zásahy patří zejména umisťování staveb, pozemkové úpravy, změny kultur pozemků, odvodňování pozemků, úpravy vodních toků a nádrží a těžba nerostů."*

Dotčené území se nachází převážně v klidové zóně, jak je vymezena ve výkrese „U3 – systém ochrany prostředí – ekologické zóny 1:25000", kdy je cílem regulace *„ochrana přírodního charakteru území, ochrana krajinných procesů a vyhovující stav prostorotvorných prvků v území."* Výkres odkazuje ohledně funkcí v zóně na regulaci týkající se ploch krajinné zeleně všeobecné (KV) s tím, že charakter vegetačních objektů není regulován, provozní stavby a intenzivní využití území mohou být přípustné pouze výjimečně. Část pozemků parc. č. [redacted] a převážná část pozemku parc. č. [redacted] vše v k.ú. Bohunice, se nachází také v zóně ekologické stability, tedy v zóně, ve které je cílem regulace obnova ekologické stability území, přípustné jsou pouze vegetační úpravy blízké přírodě a jakákoli výstavba je nepřípustná.

[3] Platný ÚPmB, textová část, str. 21.
[4] Platný ÚPmB, textová část, str. 30.
[5] Platný ÚPmB, textová část, str. 30-31.
[6] Platný ÚPmB, textová část, str. 30.

2. Stav dle Návrhu ÚPmB

Podle textové části Návrhu ÚPmB a grafické části 2.1 - hlavní výkres 1:10000 je Dotčené území zařazeno do stabilizovaných ploch, tedy ploch, kde *„územním plánem stanovené využití území vychází z jeho dosavadního charakteru a potvrzuje jej, nebo na něj bezprostředně navazuje. Jedná se o území, ve kterých se stávající účel využití území nebude zásadním způsobem měnit (podmínky funkčního využití území stanovené v plochách s rozdílným způsobem využití jsou v principu shodné se současným stavem).“* To ovšem neznamená, že by ve stabilizovaném území (tvořeném stabilizovanými plochami) nešlo změnit intenzitu využití území – změna je možná, pokud to umožňuje specifikace prostorového uspořádání, přičemž jsou možné modernizace, revitalizace, přestavby a dostavby, včetně dopravní a technické infrastruktury a veřejných prostranství.[7] Návrh ÚPmB *„ve stabilizovaných plochách umožňuje a podporuje intenzifikaci území (proluk, dostaveb apod.) při zachování struktury a přiměřeného měřítka.“*[8]

Pozemky parc. č. [redacted] převážná část pozemku parc. č. [redacted] a část pozemku parc. č. [redacted] vše v k.ú. Bohunice, jsou zařazeny do stabilizované plochy veřejné vybavenosti (V) s použitými regulativy struktury zástavby areálové (a) a výškové úrovně zástavby (3). Plochy veřejné vybavenosti jsou součástí koncepce občanského vybavení, založené na *„zachování a rozvoji sítě služeb, které plní občanskou funkci tak, aby bylo fungování města udržitelné a kvalita prostředí byla zvyšována.“*[9] Plochy veřejné vybavenosti jsou hájeny pro občanské vybavení zřizované nebo užívané ve veřejném zájmu a mají plnit jinou funkci, než plochy komerční vybavenosti, plochy nákupních center a zvláštních areálů a plochy sportu. Tomu ostatně odpovídají podmínky využití těchto ploch: hlavní je využití pro občanské vybavení veřejného charakteru (tj. pro školství, zdravotnictví, sociální péči, kulturu, veřejnou správu, pohřebnictví apod.), přípustné je *„využití související, podmiňující nebo využití sloužící záměrům hlavnímu využití; bydlení jako součást využití, které slouží záměrům hlavního využití, je přitom přípustné jen za podmínky integrace v záměrech hlavní funkce.“*[10] Z toho plyne, že v Dotčeném území by mohly být umístěny byty pouze jako součásti víceúčelových budov. Nepřípustné je využití ploch (V) pro areály, pro které se vymezují plochy občanského vybavení X (tj. nákupní a zábavní centra a zvláštní areály).

Regulativ struktury zástavby – areálová zástavba (a) – umožňuje na Dotčeném území v ploše (V) umisťovat oplocené nebo veřejně přístupné areály (nebo jejich kombinace). Z regulativu je zřejmé, že tato struktura zástavby nemusí být umisťována pouze v plochách veřejné vybavenosti, ale lze ji umístit i v jiných plochách.[11] V rámci tohoto regulativu lze v Dotčeném území umisťovat různorodou zástavbu s ohledem na účel budov s tím, že *„budovy jsou většího měřítka, popř. různé velikosti, a jsou zpravidla volně umístěné v ploše areálů.“*

Regulativ výškové úrovně zástavby – úroveň (3) – pak v Dotčeném území v ploše (V) umožňuje umisťovat budovy vysoké 6 až 16 m, což je výšková úroveň odpovídající městské zástavbě, obytným sídlištím nebo jejich částem a areálům. Protože se navíc Dotčené území nachází ve výše uvedených stabilizovaných plochách, mohou být stavby vyšší až o 2 m nad maximální výšku stanovenou ve výškové úrovni, za podmínky, že taková výška odpovídá výškovému charakteru výstavby dané ulice (tj. převládajícími výškami staveb v dané ulici nebo výškami v ulici zčásti založenými a pro danou ulici zjevně urbanisticky vhodnými; zjevné urbanistické excesy v dané ulici přitom nejsou pro výškový charakter výstavby určující). Aplikace dalších specifických pravidel pro určování výšky staveb ve stabilizovaných plochách, které se vyznačují nestejnorodou výškovou úrovní zástavby (a která by mohla vést k umístění nižších staveb), je přitom v případě umisťování staveb v Dotčeném území nejednoznačná.[12]

Zbývající pozemky, tj. pozemky parc. č. [redacted] a části pozemků parc. č. [redacted] vše v k.ú. Bohunice, jsou zařazeny do stabilizované plochy lesní (L). Tyto plochy slouží k zajištění *„optimálních podmínek pro ochranu a rozvoj přírodních a krajinných hodnot, zejména v nezastavěném území,“*[13] které mají plnit ekologickou a relaxační funkci. Lesní plochy (L) jsou součástí koncepce uspořádání krajiny.[14] Základním cílem koncepce uspořádání krajiny je přitom *„podpora trvale udržitelného rozvoje území, zahrnujícího zachování stávajících estetických, ekologických a rekreačních kvalit krajiny a jejich další rozvoj a podporu*

[7] Návrh ÚPmB, textová část, s. 21.
[8] Návrh ÚPmB, textová část, s. 17.
[9] Návrh ÚPmB, textová část, s. 39.
[10] Návrh ÚPmB, textová část, s. 56.
[11] Návrh ÚPmB, textová část, s. 64.
[12] Návrh ÚPmB, textová část, s. 66.
[13] Návrh ÚPmB, textová část, s. 20.
[14] Návrh ÚPmB, textová část, s. 43.

mimoprodukčních funkcí krajiny. Koncepce uspořádání krajiny působí synergicky s urbanistickou koncepcí města a umožňuje jeho harmonický rozvoj."[15]

Lesní plochy (L) jsou vymezeny za účelem zajištění plnění produkčních a mimoprodukčních funkcí lesa (jedná se o hlavní využití těchto ploch).[16] Přípustné je využití související, podmiňující nebo doplňující hlavní využití. Podmíněně přípustné je pak využití těchto ploch pro sportovní či rekreační účely, avšak za podmínky, že je takové využití slučitelné s hlavním využitím, nenaruší funkci lesa a nejedná se o budovy (což souvisí s tím, že lesní plochy obecně nejsou určeny k umisťování staveb).[17] Nepřípustné využití není specificky stanoveno.

V lesních plochách není možné umisťovat stavby. Návrh ÚPmB z tohoto zákazu stanoví pouze dvě výjimky: první výjimka se týká stávajících objektů pro individuální rekreaci a bydlení (ev. stávající objekty jiného využití), u nichž nesmí být zvětšována zastavěná plocha staveb, ani nesmí být zvyšovány; druhá se týká staveb a zařízení sloužící pro zajištění hlavního, přípustného a podmíněně přípustného využití, za podmínky prokázání plnění či zachování zájmů na úseku správy lesa.

Severní hranice plochy V/a3 kopíruje hranici přírodního zázemí v krajině. Dotčené území se tak minimálně částí pozemků parc. č. [redacted] nachází v tzv. přírodním zázemí v krajině, vymezené v grafické části Návrhu ÚPmB „5.0 Principy uspořádání krajiny – schéma 1:25000" tmavě zelenou svislou šrafurou. Vymezení přírodního zázemí v krajině je přitom součástí tzv. principů uspořádání krajiny, sloužících k *„zajištění ochrany hlavních krajinných hodnot."*[18] Území přírodního zázemí v krajině přitom představuje *„území s mimořádnými přírodními, kulturními a krajinotvornými hodnotami, vymezená za účelem ochrany území před nepřiměřeným stavebním rozvojem, který by ohrozil existenci stávajících hodnot. Mimořádnými přírodními, kulturními a krajinotvornými hodnotami se rozumí zejména v dané lokalitě typické prostorové a druhové uspořádání bioty; v případě překryvu nad plochami stavebními pak zejména návaznosti tohoto uspořádání na volnou krajinu (popř. přírodní zázemí v zástavbě) a zastavěné části města, s cílem dosáhnout uměřeného a vhodného přechodu (přechodového území) mezi zástavbou a přírodním zázemím a podpořit pronikání krajinné zeleně do města a propojování se systémem sídelní zeleně."*[19]

Pouze pro úplnost Podatel uvádí, že se Dotčené území nenachází v žádné Rozvojové lokalitě, jak je definuje Návrh ÚPmB, textová část, na str. 21.

3. *K jednotlivým námitkám*

3.1 *Možný zásah do pohody bydlení*

Návrh ÚPmB umožňuje v části Dotčeného území, totiž na pozemcích parc. č. [redacted] převážné části pozemku parc. č. [redacted] a části pozemku parc. č. [redacted], vše v k.ú. Bohunice, zařazených do plochy občanské vybavenosti V/a3 umístit na těchto pozemcích stavbu občanské vybavenosti areálové struktury o výšce 6 – 16 m, resp. až 18 m. Návrh ÚPmB tak představuje poměrně zásadní změnu využití uvedené části Dotčeného území, které je podle Platného ÚPmB zařazeno v části odpovídající pozemkům parc. č. [redacted] vše v k.ú. Bohunice v ploše čistého bydlení (BC), na které se již nyní nachází rodinný dům, v části odpovídající pozemkům parc. č. [redacted] vše v k.ú. Bohunice, pak v ploše krajinné zeleně všeobecné (KV), ve které není možné umisťovat prakticky žádné stavby.

Změnou zařazení pozemků parc. č. [redacted] převážné části pozemku parc. č. [redacted] a části pozemku parc. č. [redacted] vše v k.ú. Bohunice, **je tak umožněno jednak zredukovat stávající zeleň nacházející se na ploše (KV), jednak umístit na tyto pozemky budovu většího měřítka**, například multifunkční komplex sloužící kromě umístění občanské vybavenosti též bydlení. Umístěním takové stavby, kterou Návrh ÚPmB připouští a její umístění by tak bylo v souladu s Návrhem ÚPmB, by došlo k zásadnímu zhoršení tzv. „pohody bydlení", resp. „kvality prostředí"[20] obyvatel sousedních bytových domů Live Up I a Live Up II (dále jen „pohoda bydlení"). Pohoda bydlení byla definována např. rozsudkem Nejvyššího správního soudu ze dne 2. 2. 2006, č.j. 2 As 44/2005-116, jako: *„souhrn činitelů a vlivů, které přispívají k tomu, aby bydlení bylo zdravé a vhodné pro všechny kategorie uživatelů, resp. aby byla vytvořena vhodná atmosféra klidného bydlení; pohoda bydlení je v tomto pojetí dána zejména kvalitou jednotlivých složek*

[15] Návrh ÚPmB, textová část, s. 42.
[16] Návrh ÚPmB, textová část, s. 44.
[17] Návrh ÚPmB, textová část, s. 62.
[18] Návrh ÚPmB, textová část, s. 42.
[19] Návrh ÚPmB, textová část, s. 42.
[20] Pojem „pohoda bydlení" je obsahově totožný s pojmem „kvalita prostředí", jak potvrdil Nejvyšší správní soud v rozsudcích ze dne 27. 10. 2016, č.j. 2 As 174/2016-20 a ze dne 20. 1. 2020, č.j. 1 As 287/2019-28.

životního prostředí, např. nízkou hladinou hluku (z dopravy, výroby, zábavních podniků, ze stavebních prací aj.), čistotou ovzduší, přiměřeným množstvím zeleně, nízkými emisemi pachů a prachu, osluněním apod.; pro zabezpečení pohody bydlení se pak zkoumá intenzita narušení jednotlivých činitelů a jeho důsledky, tedy objektivně existující souhrn činitelů a vlivů, které se posuzují každý jednotlivě a všechny ve vzájemných souvislostech." Nejvyšší správní soud dále v citovaném rozsudku uvádí, že „*správní orgán při posuzování zda je v konkrétním případě pohoda bydlení zajištěna, nemůže ovšem zcela abstrahovat ani od určitých subjektivních hledisek daných způsobem života osob, kterých se má stavba, jejíž vliv na pohodu bydlení je zkoumán, dotýkat; podmínkou zohlednění těchto subjektivních hledisek ovšem je, že způsob života dotčených osob a jejich z toho plynoucí subjektivní nároky na pohodu bydlení nevybočují v podstatné míře od obecných oprávněně požadovatelných standardů se zohledněním místních zvláštností dané lokality.*" V rozsudku ze dne 31. 7. 2013, č.j. 1 As 33/2013-58 NSS uvádí, že smyslem „pohody bydlení" coby jednoho z nároků, které musí být zohledněny při umisťování staveb, je zachování „*zdravého a vhodného prostředí pro všechny kategorie uživatelů, resp. aby byla vytvořena vhodná atmosféra klidného bydlení bez ohledu na případné zamýšlené stavební či jiné aktivity…právní úprava obsažená ve StavZ má vzniku takového stavu předcházet (konkrétně vlivem uskutečnění a užívání stavby).*" Podatel již nyní podotýká, že ačkoli se v citovaných rozsudcích NSS zabývá pohodou bydlení, resp. kvalitou prostředí, v kontextu konkrétních záměrů umisťovaných v území a požadavků vyhlášky Ministerstva pro místní rozvoj č. 501/2006 Sb., o obecných požadavcích na využívání území, ve znění pozdějších předpisů (dále jen „vyhláška č. 501/2006 Sb."), neznamená to, že by nebylo možné namítat zásah do pohody bydlení už v souvislosti s Návrhem ÚPmB, neboť právní předpisy zohledňují pohodu bydlení už při vymezování ploch v rámci územních plánů (srov. § 4, 5 a 8 vyhlášky č. 501/2006 Sb.).

Z dosud uvedeného podle názoru Podatele plyne, že **pojem „pohoda bydlení" zahrnuje celou řadu činitelů, mezi které lze zařadit též případné stínění (úbytek oslunění) umístěnou stavbou a také zhoršení výhledu z bytu Podatele**, jak plyne z rozsudku Nejvyššího správního soudu ze dne 1. 11. 2012, č.j. 8 As 27/2012-113, podle něhož: „*Mezi jednotlivé činitele ovlivňující pohodu bydlení (kvalitu prostředí) náleží také podstatné snížení odstupové vzdálenosti mezi budovami…omezení výhledu…protože i tyto složky se na pohodě bydlení podílejí.*" V uvedeném rozsudku pak NSS mezi činitele ovlivňující pohodu bydlení zařadil také: „*podstatné snížení odstupové vzdálenosti mezi budovami, úbytek oblohové složky, omezení výhledu, a tedy i míra oslunění a osvětlení bytu, a narušení soukromí, protože i tyto složky se na pohodě bydlení podílejí.*" **Podatel proto přikládá k této námitce fotodokumentaci, ze které je zřejmé, jaký vliv by umístění stavby vysoké 16 m** (přičemž není vyloučeno ani umístění stavby vysoké až 18 m) **na části Dotčeného území zařazeného do plochy V/a3 mělo z hlediska výhledu do krajiny** (a samozřejmě i z hlediska úbytku oslunění, oblohové složky a možného narušení soukromí) ve **směru od bytových domů Live Up I a Live Up II ke stávajícímu rodinnému domu** (tj. výhled východním směrem, viz přiložená fotodokumentace, první dvě fotografie).

Zásah do pohody bydlení pak Podatel dále spatřuje ve snížení množství zeleně v Dotčeném území, ve zvýšení hlukové a prachové zátěže v důsledku zvýšení dopravy v Dotčeném území za účelem zajištění dopravní obslužnosti nové výstavby přičemž v tomto ohledu poukazuje na rozsudek NSS ze dne 16. 11. 2007, č.j. 5 As 33/2007-68, z něhož vyplývá, že narušení pohody bydlení může být způsobeno obtěžováním hlukem a dalšími imisemi, např. zvýšeným pohybem osob, případně při poskytování služeb odpovídajících veřejné občanské vybavenosti. Ostatně i z rozsudku NSS ze dne 31. 5. 2011, č.j. 2 As 34/2010-99 vyplývá, že z hlediska posouzení pohody bydlení je třeba vzít v potaz i samotný provoz stavby a zařízení v ní umístěných, tj. provozní externality, neboť i ty jsou určující pro zhodnocení, zda je zachována pohoda bydlení.

Podatel dále zdůrazňuje, že **podmínkou narušení pohody bydlení není porušení právních předpisů** týkajících se umístění budovy nebo jejího provozu, což potvrdil NSS v rozsudcích ze dne 4. 3. 2009, č.j. 6 As 38/2008-123, a ze dne 10. 5. 2010, č.j. 2 As 6/2010-164. Institut pohody bydlení se uplatní i tam, kde nejsou žádné veřejnoprávní regulativy stanoveny (viz rozsudek NSS ze dne 20. 12. 2012, č.j. 1 As 139/2012-40).

Konečným důsledkem snížené pohody bydlení v bytových domech Live Up I a Live Up II pak bude snížení atraktivnosti dané lokality a pokles tržní ceny jednotlivých bytů, tedy i bytu Podatele. V tom spatřuje Podatel zásah do svých práv, který je oprávněn namítat vůči Návrhu ÚPmB.

Podatel zdůrazňuje, **že negativní důsledky umístění stavby vysoké 16 m na výše uvedených pozemcích** parc. č. [redacted] převážné části pozemku parc. č. [redacted] a části pozemku parc. č. [redacted] vše v k.ú. Bohunice, přitom **nelze odmítnout jako čistě hypotetické anebo předčasné, neboť umístění takové stavby umožňuje Návrh ÚPmB** (zatímco Platný ÚPmB umístění takové stavby neumožňuje). Soulad umístění záměru s platným a účinným územním

plánem je přitom nezbytnou podmínkou k umístění a následné realizaci takového záměru (tedy budovy vysoké 16 m), jak plyne z § 90 odst. 1 písm. a) StavZ, podle něhož posuzuje stavební úřad, zda je záměr žadatele v souladu s požadavky StavZ a prováděcích právních předpisů, zejména s obecnými požadavky na využívání území (§ 2 odst. 2 písm. e) StavZ), tedy i zda je záměr v souladu s územním plánem. Podatel proto uplatněním této námitky usiluje o to, aby bylo vymezení ploch v Dotčeném území v Návrhu ÚPmB změněno tak, aby reflektovalo požadavky Podatele na pohodu bydlení, tj. aby Podatel nebyl nucen v budoucnu tytéž námitky uplatňovat v územním řízení o umístění takové budovy.

Podatel proto navrhuje, aby došlo ke změně Návrhu ÚPmB tak, aby pozemky parc. č. [redacted] vše v k.ú. Bohunice, které jsou nyní součástí plochy V/a3, **byly zařazeny do samostatné plochy bydlení B/v1**, která by umožňovala umístit na těchto pozemcích stavby pro bydlení volné struktury s výškovou úrovní 3-7 m, tedy s výškovou úrovní, která by zasahovala do pohody bydlení Podatele jen minimálně. **Zbylé pozemky tvořící Dotčené území** (tj. **pozemky parc. č. [redacted] vše v k.ú. Bohunice**) **by měly být zařazeny do stabilizované plochy lesní (L)**, což by lépe odpovídalo jejich stávajícímu zařazení v rámci Platného ÚPmB.

Vymezení této plochy pro bydlení B/v1 by bylo v souladu s § 3 odst. 1 vyhlášky č. 501/2006 Sb. (samotná rozloha takové plochy má zhruba 6421 m^2, plocha zohledňuje požadavky na kvalitu bydlení). Vymezení takovéto plochy v Návrhu ÚPmB přitom nevylučuje umístění staveb občanské vybavenosti: stavby a zařízení občanského vybavení je podle Návrhu ÚPmB přípustné[21] kromě ploch veřejné vybavenosti (V) umisťovat také v jiných plochách s rozdílným způsobem využití[22] – konkrétně v plochách bydlení (B), v plochách smíšených obytných (C), kde se dokonce jedná o jeden z hlavních způsobů využití těchto ploch, totiž *„pro občanské vybavení vymezené v plochách označených V a W, přičemž záměry pro maloobchod jsou přípustné s omezením do 1 500 m2 prodejní plochy“*,[23] v plochách komerční vybavenosti (W), kde se jedná o jeden z hlavních způsobů využití, neboť v plochách komerční vybavenosti lze umístit všechny záměry uvedené v hlavním využití pro plochy veřejné vybavenosti (mezi těmito plochami tak v tomto ohledu není rozdíl). Rovněž podle § 4 odst. 2 vyhlášky č. 501/2006 Sb. lze v ploše bydlení umístit další stavby a zařízení, které nesnižují kvalitu prostředí a pohodu bydlení ve vymezené ploše, jsou slučitelné s bydlením a slouží zejména obyvatelům v takto vymezené ploše.

Konečně vymezení takové plochy by umožňovalo realizaci alespoň části záměru srovnatelného např. se záměrem společnosti FINTIME, s.r.o., která již v minulosti požádala zastupitelstvo městské části Brno-Bohunice o vyjádření se k návrhu na pořízení změny Platného ÚPmB ze dne 12. 7. 2017, spočívající ve změně stávajících ploch BC a KV v Dotčeném území na návrhovou plochu BC s indexem podlažní plochy 0,8 a dále ve zrušení stávající veřejné zeleně.

3.2 Nedodržení požadavků kladených na územní plánování, resp. na územní plán

Podle názoru Podatele je nutné v Návrhu ÚPmB, resp. v nastavení regulativů omezujících dosavadní využití území, zohlednit i širší vztahy v území, jak předpokládá § 18 odst. 2 StavZ, podle něhož územní plánování (pod které pořizování územního plánu statutárního města Brna spadá zcela jednoznačně) *„zajišťuje předpoklady pro udržitelný rozvoj území soustavným a komplexním řešením účelného využití a prostorového uspořádání území s cílem dosažení obecně prospěšného souladu veřejných a soukromých zájmů na rozvoji území. Za tím účelem sleduje společenský a hospodářský potenciál rozvoje.“* Cílem územního plánování je vzájemná věcná i časová koordinace veřejných zájmů mezi sebou a se soukromými zájmy v řešeném území.[24] Předpokládá se tedy komplexní posuzování uspořádání území, což dále rozvíjí § 19 odst. 1 StavZ, když řadí mezi úkoly územního plánování také stanovení koncepce rozvoje území, včetně urbanistické koncepce s ohledem na hodnoty a podmínky území (§ 19 odst. 1 písm. b) StavZ), stanovení urbanistických, architektonických a estetických požadavků na využívání a prostorové uspořádání území a na jeho změny, zejména na umístění, uspořádání a řešení staveb a veřejných prostranství (§ 19 odst. 1 písm. d) StavZ), stanovení podmínek pro provedení změn v území, zejména pak pro umístění a uspořádání staveb s ohledem na stávající charakter a hodnoty území a na využitelnost navazujícího území (§ 19 odst. 1 písm. e) StavZ), a uplatňování poznatků zejména z oborů architektury, urbanismu, územního plánování a ekologie a památkové péče (§ 19 odst. 1 písm. o) StavZ). Tomu odpovídá § 43 odst. 1 StavZ, vymezující obsah územního plánu, a příloha č. 7 vyhlášky č.

---

[21] Jedná se o tzv. přípustné využití, vymezené v Návrhu ÚPmB, textové části, na str. 54: *„využití pro účel odlišný, než je hlavní využití, který však není s hlavním využitím v rozporu; umožňuje činnosti, stavby a zařízení, které budou s hlavním způsobem využití související, doplňující nebo podmiňující.“*
[22] Návrh ÚPmB, textová část, s. 40.
[23] Návrh ÚPmB, textová část, s. 56.
[24] Machačková, J. a kol. Stavební zákon. Komentář. 3. vydání. Praha: C. H. Beck, 2018, s. 80.

500/2006 Sb., o územně analytických podkladech, územně plánovací dokumentaci a způsobu evidence územně plánovací činnosti, ve znění pozdějších předpisů, která obsah územního plánu dále konkretizuje.

Návrh ÚPmB stanoví jako svůj hlavní cíl *„dosažení vyváženosti a flexibility všech jevů a prvků, které jsou pro tvorbu územního plánu určující. Základní koncepce rozvoje území města vychází z aktuálních koncepčních a strategických dokumentů města Brna."* [25] Návrh ÚPmB má dále mimo jiné sledovat *„rovnováhu mezi zastavěným územím a jeho rozvojovým potenciálem a výjimečným přírodním zázemím města a jeho ochranou…Přírodní zázemí je základní podmínkou pro udržení ekologické stability města a je chráněno především vymezením přírodního zázemí v krajině, přírodního zázemí v zástavbě a ochranou os propojení přírodního zázemí."*[26] Dále Návrh ÚPmB *„chrání a rozvíjí urbanistické a přírodní hodnoty města."*[27] Uvedené cíle se pak mají odrážet v urbanistických hodnotách a architektonickém pojetí.

3.2.1 Urbanistické požadavky

Co se týká urbanistické koncepce, ta je *„…stanovena pro město jako celek a stanovuje požadavky jak na zastavitelné plochy, tak na plochy přestaveb a změn v krajině a na stabilizovaná území, zejména prostřednictvím funkčních a prostorových regulativů."*[28] Mezi základní principy urbanistické koncepce statutárního města Brna patří mimo jiné *„preference intenzifikace a transformace přestavbových území zejména v širším centrum Brna před zastavěním volných ploch."* Pojem „přestavbové území" není v Návrhu ÚPmB definován, lze však dovodit, že by se mělo jednat o plochy přestavby, přičemž plochy přestavby jsou zahrnuty do tzv. rozvojových lokalit (tedy ucelených, graficky vymezených částí území města Brna, která jsou územním plánem určená k přestavbě nebo zástavbě a která jsou vymezena v grafické části Návrhu ÚPmB 1.0 Výkresu základního členění).[29] **Dotčené území však není „přestavbovým územím", není rozvojovou lokalitou, a to navzdory faktu, že vymezení plochy veřejné vybavenosti V/a3** na pozemcích parc. č. [redacted] převážné části pozemku parc. č. [redacted] a části pozemku parc. č [redacted] vše v k.ú. Bohunice, **znamená podstatnou změnu využití těchto pozemků ve srovnání s Platným ÚPmB** (viz výše), totiž **intenzifikaci využití těchto pozemků ve srovnání se stávajícím využitím**, a **Návrh ÚPmB by tak** podle názoru Podatele **měl tuto část Dotčeného území vymezit jako samostatnou rozvojovou lokalitu** podobně, jako je vymezena nejbližší rozvojová lokalita „Be-7 Netroufalky". To by s sebou neslo nutnost podrobněji vymezit uvedenou část Dotčeného území jako přestavbovou lokalitu v „kartách lokalit" a odůvodnit navrženou změnu využití odpovídající části Dotčeného území, což **by bylo v souladu jednak s § 43 odst. 1 StavZ**, podle něhož: *„územní plán…vymezí zastavěné území, plochy a koridory, zejména zastavitelné plochy, plochy změn v krajině a plochy vymezené ke změně stávající zástavby, k obnově nebo opětovnému využití znehodnoceného území (dále jen „plocha přestavby"), pro veřejně prospěšné stavby, pro veřejně prospěšná opatření a pro územní rezervy a stanoví podmínky pro využití těchto ploch a koridorů."*, jednak se základním principem urbanistické koncepce dle Návrhu ÚPmB.

Zásady urbanistické kompozice jsou podrobněji popsány v odůvodnění Návrhu ÚPmB, podle kterého je třeba respektovat zásady urbanistické kompozice, zejména: ***„Posilovat záměry směřující k žádoucí výškové hladině v území, její případné gradaci*** *(chápané jako zesilování, nebo zeslabování určitého účinku),* ***kontrastu*** *(zejména na žádoucích rozhraních)* ***a umisťování lokálních dominant****. Prostorové uspořádání města v jeho krajinném rámci je utvářeno na základě principů, které je třeba dodržovat a posilovat, popř. prověřit podrobnější územně plánovací dokumentací."*[30] Dále je uvedena zásada: ***„Usilovat o dodržování dlouhodobě založených kompozičních principů, jakými jsou*** *pohledy na významné dominanty,* ***průhledy územím, komponované pohledy****, urbanistické osy, pohledové osy, vyhlídkové body a stanoviště, cílové pohledy (tzv. point de vue), veduta města, panorama města apod."* [31] Konečně je zmíněna též zásada: *„Respektovat obecné principy tvorby městské krajiny jakými jsou měřítko a proporce, přiměřenost, rytmus, symetrie a asymetrie a další."* [32]

Podle těchto zásad urbanistické kompozice by mělo být Dotčené území zařazeno do takových ploch, resp. být podřazeno takovým regulativům v Návrhu ÚPmB, které by umožnily dosáhnout jednak žádoucí gradace v podobě zeslabování účinku stávajících několikapatrových staveb v okolí Dotčeného území – bytových domů Live Up I a II a ubytovny zdravotních sester – na okolní plochy zeleně, **jednak by umožnily zachovat stávající průhled**

---

[25] Návrh ÚPmB, textová část, s. 17.
[26] Návrh ÚPmB, textová část, s. 17.
[27] Návrh ÚPmB, textová část, s. 17.
[28] Návrh ÚPmB, textová část, str. 19.
[29] Návrh ÚPmB, textová část, str. 13.
[30] Odůvodnění textové části Návrhu ÚPmB, str. 147.
[31] Odůvodnění textové části Návrhu ÚPmB, str. 147.
[32] Odůvodnění textové části Návrhu ÚPmB, str. 147.

územím, totiž průhled z bytových domů Live Up I a II směrem k hradu Špilberk a ke Žlutému kopci, kde je viditelná veduta města (viz přiložená fotodokumentace). Takové zařazení Dotčeného území by tudíž bylo v souladu s obsahem Návrhu ÚPmB, podle nehož: *„**Z hlediska urbanistické kompozice jsou důležité pohledově významné plochy**, které chrání území pohledově exponovaná především ve směru z města do volné krajiny a významným způsobem se podílí na celkovém obrazu města...**ÚPmB dále specificky chrání pohledy na vedutu města a pohledově významná území**, která jsou mimořádně hodnotná vzhledem k celkovému obrazu města a krajinnému rázu městské krajiny."* [33] Tomu pak odpovídá odůvodnění Návrhu ÚPmB, když uvádí, že: *„Ve městě Brně se nachází řada území s vysokou hodnotou urbanistického prostředí. Tato území je nutné chránit proti zásahům znehodnocujícím podstatu jejich urbanistické kvality zejména ve smyslu charakteru a uspořádání jejich veřejných prostranství a podstaty jejich výškového uspořádání...**Prostorový obraz území města určeného k zástavbě je charakterizován zejména těmito prvky**: urbanizačním jádrem města na vyvýšeninách ležících na rozhraní dvou rozdílných krajinných typů; **výrazným motivem brněnské veduty, tj. společným působení přírodních vrchů a stavebních dominant Petrova a Špilberku a Žlutého kopce**; radiálně okružním komunikačním systémem a na jeho skeletu vzniklé stavební struktuře; kompaktním způsobem zástavby kolem historického jádra města; svébytnou identitou městských subcenter; pronikáním výběžků vysočin ze severu a západu hluboko do území města. **Ochranu těchto prvků je nutné zajistit zejména při posuzování přípustnosti výškových staveb v území určeném k zástavbě**."*[34] Ačkoli navržená plocha V/a3 neumožňuje na části Dotčeného území umístit výškové stavby (tj. stavby vysoké alespoň 40 m),[35] z odůvodnění Návrhu ÚPmB vyplývá, že ochranu uvedených prvků charakterizujících prostorový obraz města Brna je nutné zajistit i při posuzování jiných než výškových staveb (viz slovo „zejména"), tedy i při posuzování možného umístění staveb vysokých „pouze" 6 – 16 m, zasahujících do horizontu např. při pohledu z hradu Špilberk nebo ze Žlutého kopce směrem k areálu bohunického kampusu. Návrh ÚPmB totiž nechrání pouze pohledy na vedutu města, ale i pohledy opačným směrem. Dotčené území se přitom nachází těsně za hranicí pohledově významného území (viz výkres „5.0 Principy uspořádání krajiny – schéma 1:25000") a nelze vyloučit, že by nevhodně umístěná zástavba na horizontu mohla tyto pohledy směrem z města narušit. Podatel v této souvislosti poukazuje na fakt, že část Dotčeného území zahrnutého v Návrhu ÚPmB do plochy V/a3 se nachází ve výšce 265-275 m.n.m., přičemž okolní terén směrem k hradu Špilberk a ke Žlutému kopci je nižší (klesá z 265 m.n.m. až na 205 m.n.m.) a ani okolní kopce takovému pohledu z centra města nebrání (viz turistické mapa se zakreslením vrstevnic a přiložená fotodokumentace).

3.2.2 *Navržená struktura zástavby*

Urbanistická koncepce předpokládá ovlivnění prostorového uspořádání města Brna. **Uspořádání struktury města je v Návrhu ÚPmB stanoveno prostřednictvím dvou regulativů: specifikace struktury zástavby a specifikace výškové úrovně zástavby.**[36] *„Cílem specifikace prostorového uspořádání zástavby základních ploch je dosáhnout kvalitního zapojení zástavby do stavební struktury města a ochrana přírodních a krajinných hodnot města. Struktura je určena vždy v souladu s koncepční zásadou vyváženého města, s polycentrickou strukturou, intenzivně využívajícího zejména svá centrální území."*[37] Dále platí, že specifikace ve stabilizovaných plochách (tedy i v plochách, ve kterých je zařazeno Dotčené území): *„**slouží zejména pro popis struktury jako takové a je vodítkem při přiměřené intenzifikaci území v procesech přestaveb, nástaveb a dostaveb objektu a proluk v základní ploše**. Dalším důvodem pro specifikaci stabilizovaných území je popis charakteristické struktury širšího celku, který je možné využít zejména u navazujících návrhových ploch pro definování vhodného řešení sousedících rozhraní, doplnění struktury popř. pro řešení kompozičních a dalších principů (výšková gradace...) apod."* Podle odůvodnění Návrhu ÚPmB je účelem stanovení urbánní struktury *„vytvoření struktury zástavby města odpovídající danému místu, harmonicky zapojené do přírodního a krajinného prostředí, a vytvoření kvalitní a hierarchizované struktury veřejných a soukromých prostranství umožňující jak obsluhu území, tak pobyt a rekreaci."*[38] **Vymezení typu struktury zástavby v Návrhu ÚPmB tedy není samoúčelné, ale má** (spolu s typem plochy a se specifikací výškové úrovně zástavby) **podstatný vliv na to, jaké stavby budou ve stabilizované ploše umístěny, a to s ohledem na vytvoření zástavby odpovídající danému místu ve výše uvedeném smyslu.**

Část Dotčeného území, zařazená do plochy veřejné vybavenosti V/a3, předpokládá umístění areálové zástavby (a). Ta je vymezena v Návrhu ÚPmB jako *„urbánní struktura zástavby oplocených nebo veřejně přístupných areálů nebo jejich kombinací. Je stanovena zejména v plochách výroby, sportu, veřejné a komerční vybavenosti."*[39] Odůvodnění Návrhu

---

[33] Návrh ÚPmB, textová část, str. 19.
[34] Odůvodnění textové části Návrhu ÚPmB, str. 154.
[35] Odůvodnění textové části Návrhu ÚPmB, str. 155.
[36] Viz Odůvodnění textové části Návrhu ÚPmB, str. 157.
[37] Odůvodnění textové části Návrhu ÚPmB, str. 158.
[38] Odůvodnění textové části Návrhu ÚPmB, str. 158.
[39] Návrh ÚPmB, textová část, str. 64.

ÚPmB uvádí příklady areálové zástavby (Český technologický park, areál VUT v Brně, areál brněnského výstaviště), přičemž je výslovně zmíněno území mezi ulicemi Jihlavská, Kamenice a Netroufalky, složené z několika areálů. Podle odůvodnění Návrhu ÚPmB je areálová zástavba vymezena zejména (ale ne výhradně) v plochách veřejné a komerční vybavenosti a v plochách výroby, přičemž *„rozdíl mezi volnou a areálovou strukturou je v některých případech poměrně malý a vyhodnocení struktury záleží na širších územních souvislostech a vyhodnocení žádoucího cílového stavu v území."*[40] Naproti tomu struktura volné zástavby je vymezena jako *„urbánní struktura, která zahrnuje převážně modernistickou sídlištní zástavbu a dostavbu v kompaktní zástavbě. Je tvořena zejména kombinací solitérních, převážně rezidenčních budov a objektů občanské vybavenosti. Volná prostranství mezi budovami jsou zpravidla veřejně přístupná s vysokým podílem vegetace. Volná zástavba je stanovena zejména v plochách bydlení, smíšených obytných, veřejné a komerční vybavenosti zpravidla mimo kompaktní území města."*[41] Z odůvodnění Návrhu ÚPmB pak plyne, že struktura volné zástavby je tvořena samostatně stojícími objekty různých kategorií (bodové, věžové, deskové, terasové apod.), různého měřítka (výslovně jsou zmíněny bytové nízkopodlažní domy bodového typu, deskové vysokopodlažní domy, věžové domy apod.), volnou strukturou pak může být i plocha, kterou téměř zaplňuje jedna budova a vyhodnocení struktury vychází z celkového kontextu zástavby.[42] A právě o tento kontext jde, přičemž Podatel má za to, že je vymezen nesprávně, přičemž důsledkem je zařazení části Dotčeného území do plochy umožňující areálovou, nikoli volnou zástavbu.

Pozemky parc. č. [redacted] převážná část pozemku parc. č [redacted] a část pozemku parc. č. [redacted] vše v k.ú. Bohunice, jsou zařazeny do stabilizované plochy veřejné vybavenosti V/a3, Návrh ÚPmB tedy umožňuje zastavění této plochy areálovou zástavbou, ačkoli se v současnosti na těchto pozemcích nachází volně stojící stavba rodinného domu, tedy stavba určená toliko k bydlení, nikoli k zajištění veřejné vybavenosti. Do stejné plochy veřejné vybavenosti je dále zahrnuta areálová zástavba veřejné vybavenosti, ohraničená ulicí Netroufalky a Studentská (v tomto obdélníku se mimo jiné nachází ubytovna zdravotních sester a Campea Aparthotel) a konečně jsou do stejné plochy veřejné vybavenosti zahrnuty též oba volně stojící bytové domy Live Up I a Live Up II s přilehlými pozemky, které jsou z hlediska vymezení volné a areálové zástavby v Návrhu ÚPmB (a jeho odůvodnění) volnou zástavbou určenou pro bydlení, nikoli areálovou zástavbou veřejné vybavenosti (bytové domy Live Up I a II a přilehlé pozemky netvoří samostatný areál, ani nejsou součástí sousedních areálů). **Jedná se tak v zásadě o tři dílčí plochy, pro které je charakteristická odlišná zástavba i její struktura, avšak Návrh ÚPmB stávající charakter zástavby v rozporu s § 19 odst. 1 písm. a) a b) StavZ a v rozporu s § 3 odst. 2 až 4 vyhlášky č. 501/2006 Sb.[43] nijak nezohledňuje a vše podřazuje pod jednu plochu veřejné vybavenosti, u které připouští zastavění areálovou zástavbou**, přičemž zvolené struktuře zástavby odpovídá i navržený regulativ výšky budov.[44] Podatel má za to, že Návrh ÚPmB má v maximální možné míře reflektovat stávající charakter zástavby ve stabilizovaných plochách. **Podatel netvrdí, že by Návrh ÚPmB nemohl stanovit jinou koncepci rozvoje uvedené plochy veřejné vybavenosti, avšak v takovém případě by měla být prověřena a odůvodněna potřeba změn v daném území dle § 19 odst. 1 písm. c) StavZ a uvedená plocha by měla být namísto stabilizované plochy vymezena jako plocha změn**, tedy tak, jak to předpokládá § 19 odst. 1 písm. e) StavZ, který výslovně uvádí, že úkolem územního plánování je *„stanovovat podmínky pro provedení změn v území, zejména pak pro umístění a uspořádání staveb s ohledem na stávající charakter a hodnoty území a na využitelnost navazujícího území."* Podatel navíc poukazuje na další úkol územního plánování, uvedený v § 19 odst. 1 písm. o) StavZ, totiž na povinnost uplatňovat při tvorbě územního plánu (tedy i Návrhu ÚPmB) poznatky zejména z oborů architektury, urbanismu, územního plánování a ekologie a památkové péče.

3.2.3 Navržení výškové úrovně zástavby

Kromě již zmíněné struktury zástavby je relevantní též její výškové uspořádání. Podle Návrhu ÚPmB: *„Výškové uspořádání zástavby společně s morfologií terénu vytváří charakteristický obraz města a umožňuje v něm orientaci. ÚPmB stanovuje výškovou kompozici, která je určena k ochraně území a určuje omezení pro výškové řešení staveb."*[45] **Při stanovení regulativu výšky staveb ve vymezených plochách platí v zásadě tytéž úkoly územního plánování,**

---

[40] Odůvodnění textové části Návrhu ÚPmB, str. 167.
[41] Návrh ÚPmB, textová část, s. 64.
[42] Viz Odůvodnění textové části Návrhu ÚPmB, str. 163.
[43] Podle § 3 odst. 1 vyhlášky č. 501/2006 Sb. se k naplňování cílů a úkolů územního plánování (a s ohledem na rozdílné nároky na prostředí) území člení územním plánem na jednotlivé plochy. Plochy se podle § 3 odst. 2 téže vyhlášky vymezují buď podle stávajícího nebo požadovaného způsobu využití (dále jen jako „plochy s rozdílným způsobem využití"), anebo podle významu, kdy se rozlišují plochy zastavitelné, plochy územních rezerv, plochy ke změně stávající zástavby, plochy k obnově nebo opětovnému využití znehodnoceného území a plochy rekonstrukčních a rekultivačních zásahů do území. Plochy s rozdílným způsobem využití se podle § 3 odst. 3 a 4 téže vyhlášky vymezují s ohledem na specifické podmínky a charakter území a lze je dále podrobněji členit.
[44] Návrh ÚPmB stejným způsobem vymezuje výšku rezidenční zástavby, kterou výslovně předpokládá jako nízkopodlažní, čemuž odpovídají zvolené regulativy výškové hladiny 1 a 2.
[45] Návrh ÚPmB, textová část, s. 19.

jaké se uplatní v případě vymezení struktury zástavby v těchto plochách. Návrh ÚPmB musí i v případě stanovení regulativu výšky zástavby vyjít ze stávajícího stavu a odůvodnit případnou změnu, jakou je např. stanovení regulativu výšky zástavby úrovně „3", umožňující v části Dotčeného území, tvořeného pozemky parc. č. [redacted], převážnou částí pozemku parc. č. [redacted] a částí pozemku parc. č. [redacted] vše v k.ú. Bohunice, umístit budovy vysoké 6 – 16 m, případně až o 2 m vyšší, ačkoli výška rodinného domu, který se zde nachází, nepřesahuje 6 m a je tedy dostačující stanovení úrovně „1", určená pro stavby vysoké 3 – 7 m. Podatel s odkazem na výše uvedené konstatuje, že Návrh ÚPmB při stanovení výškové úrovně zástavby v Dotčeném území nereflektoval požadavky § 19 StavZ a § 3 vyhlášky č. 501/2006 Sb.

3.2.4 *Vymezení přírodního zázemí v krajině a ochrana zeleně*

Součástí urbanistické koncepce je také vymezení volného území, a to z důvodů: „*zachování a rozvoje přírodních hodnot je prostorově specifikováno přírodním zázemím města, které je chráněno před nepřiměřeným stavebním rozvojem a je vymezeno jak v nezastavěném území, tak v území zastavěném. Člení se přitom na přírodní zázemí v krajině…*"[46]. Dotčené území se přitom, jak již bylo uvedeno výše, minimálně svou severní částí nachází v tzv. přírodním zázemí v krajině (vymezeném jako stabilizovaná plocha krajinné zeleně všeobecné, v Návrhu ÚPmB již vymezeném jako plocha lesní), a mělo by tak být chráněno. **Ačkoli přírodní zázemí v krajině v Dotčeném území negativně dotčeno Návrhem ÚPmB není, dochází v dotčeném území k redukci zeleně v rozporu s deklarovanými cíli územního plánu**, kterým je: „*v případě překryvu* (území přírodního zázemí v krajině – pozn. Podatel) *nad plochami stavebními pak zejména návaznosti tohoto uspořádání na volnou krajinu (popř. přírodní zázemí v zástavbě) a zastavěné části města, s cílem dosáhnout uměřeného a vhodného přechodu (přechodového území) mezi zástavbou a přírodním zázemím a podpořit pronikání krajinné zeleně do města a propojování se systémem sídelní zeleně.*"[47] Tento „uměřený a vhodný přechod" byl ve stávajícím Platném ÚPmB zajištěn v Dotčeném území vymezením ploch krajinné zeleně všeobecné. Návrh ÚPmB však vymezením plochy V/a3 v Dotčeném území část plochy krajinné zeleně bez náhrady ruší a namísto „uměřeného a vhodného přechodu" mezi zelení v přírodním zázemí v ploše lesní (L) a zelení v navazující ploše V/a3 mimo přírodní zázemí vytváří ostrý kontrast a nadto dále redukuje zeleň, které je v okolní téměř ryze areálové zástavby nedostatek.[48] Podatel zdůrazňuje, že plochy veřejné vybavenosti (V) na rozdíl např. od ploch bydlení (B) nemají ani stanoveno minimální zastoupení zeleně na terénu. Návrh ÚPmB tak v tomto ohledu nerespektuje vlastní deklarované cíle ani charakter a hodnoty Dotčeného území a okolního území, a to přesto, že Návrh ÚPmB údajně klade: „*zásadní důraz na strukturu a funkční uspořádání města a krajiny. Zachování, respektive posílení struktury a obrazu města zajišťuje územní plán prostřednictvím…**Důrazu na kompaktnost města vedoucí k posílení významu a kvality veřejných prostranství. Kompaktnost a intenzita využití území zvyšuje nároky na veřejná prostranství, jejich čitelnou hierarchii**, na prostupnost území, **dostupnosti všech žádoucích funkcí** (mimo jiné **dostupnost pobytových zelených ploch** pro každodenní relaxaci a rekreaci), obdobné platí pro uspořádání a **kvalitu ploch s vegetací**. **Důrazu na urbanistickou strukturu související s celkovým prostorovým uspořádáním města** (území určeného k zástavbě) a koncepci uspořádání krajiny.*"[49]

3.2.5 *Návrh Podatele umožňující dosáhnout urbanistických požadavků*

Naopak v souladu s deklarovanými cíli Návrhu ÚPmB (a rovněž v souladu s § 19 StavZ a § 3 vyhlášky č. 501/2006 Sb.) by bylo vymezení tří stabilizovaných ploch v Návrhu ÚPmB namísto stávající jediné plochy V/a3, přičemž jedna stabilizovaná plocha veřejné vybavenosti V/a3 by zahrnovala stávající areálovou zástavbu ohraničenou ulicí Netroufalky a Studentská, jak je popsána výše, druhá stabilizovaná plocha bydlení B/v3 by pak zahrnovala stávající obytné domy Live Up I a II s přilehlými pozemky a konečně třetí stabilizovaná plocha bydlení B/v1 by zahrnovala pozemky parc. č. [redacted] a převážnou část pozemku parc. č. [redacted] vše v k.ú. Bohunice. Zbývající část Dotčeného území (včetně celého pozemku parc. č. [redacted] v k.ú. Bohunice) by byla i nadále zahrnuta do stabilizované plochy lesní (L). **Toto podatelem navrhované vymezení ploch je také v souladu s rozlišením struktury volné a areálové zástavby a respektuje jednak stávající zástavbu na vymezených plochách** (včetně její výšky), **jednak okolní zástavbu a okolní plochy.** Navíc takové vymezení ploch nebrání ani umístění veřejné vybavenosti – ta může být umístěna nejen v plochách veřejné vybavenosti (V), ale též v plochách bydlení (B) – jakkoli se Podatel domnívá, že je v okolí Dotčeného území dostatek ploch s budovami sloužícími veřejné vybavenosti, primárně v návaznosti na areál kampusu Masarykovy univerzity. Vymezení ploch pro bydlení (B) navíc podle Návrhu ÚPmB vyžaduje zachování minimálně 30% zeleně na terénu (ev. adekvátní kompenzace zeleně na terénu), zatímco v plochách veřejné

---

[46] Odůvodnění textové části Návrhu ÚPmB, str. 157.
[47] Návrh ÚPmB, textová část, s. 42.
[48] Viz areál Fakultní nemocnice Bohunice, areál Masarykovy univerzity a obchodního centra Campus Square, areál obchodního centra Kaufland a kompaktní zástavba vazební věznice.
[49] Odůvodnění textové části Návrhu ÚPmB, str. 149.

vybavenosti není zachování zeleně na terénu vůbec vyžadováno. Dopad na stávající zeleň na terénu by tak byl Podatelem navrženým vymezením nižší, než stávající Návrh ÚPmB, podle něhož má dojít v Dotčeném území i k redukci stávajících ploch krajinné zeleně všeobecné.

3.3 Nedostatečné odůvodnění navržené změny využití Pozemků

Podatel poukazuje na rozsudek Krajského soudu v Praze ze dne 24. 4. 2018, č.j. 50 A 17/2017-63, který se týkal návrhu nového územního plánu obce Byšice, který změnil konkrétní zastavitelné území na nezastavitelné, což mělo dopad na stavební záměr žalobce, který nabyl v daném území pozemky za účelem výstavby rodinných domů se zahradami, kterou předchozí platný a účinný územní plán obce Byšice umožňoval, přičemž žalobce již požádal o vydání územního rozhodnutí. Než však bylo vydáno územní rozhodnutí, došlo k vydání nového územního plánu obce, který již výstavbu rodinných domů v daném území neumožňoval. Žalobce proti takovému postupu namítal mimo jiné **porušení zásady legitimního očekávání, porušení principu kontinuity územního plánování** a neproporcionalitu omezení jeho vlastnických práv. **Krajský soud dospěl k závěru, že postup obce Byšice vykazoval znaky svévole, neboť obec Byšice neodůvodnila faktickou změnu v novém územním plánu závažným důvodem – změny nebyly opřeny o významný veřejný zájem, změny nebyly vyvolány ani významnou změnou okolností relevantních pro územní plánování** (např. prokázání nezastavitelnosti lokality). Krajský soud nepřisvědčil žádnému z důvodů, které uváděla obec Byšice, včetně faktu, že se území nachází v blízkosti nemovité kulturní památky (zámku Byšice), neboť pozemky žalobce nebyly předmětem památkové ochrany v žádné z jejích forem.

Krajský soud poukázal mimo jiné na § 18 odst. 2 StavZ, podle něhož **územní plánování zajišťuje předpoklady pro udržitelný rozvoj území soustavným a komplexním řešením účelného využití a prostorového uspořádání území s cílem dosažení obecně prospěšného souladu veřejných a soukromých zájmů na rozvoji území**. Za tím účelem sleduje společenský a hospodářský potenciál rozvoje. Přitom je třeba, aby **obec Byšice brala při tvorbě nového územního plánu v úvahu legitimní zájmy vlastníků dotčených pozemků**, přičemž podle citovaného ustanovení StavZ má být dosaženo rovnováhy mezi veřejnými a soukromými zájmy, soukromé zájmy neustupují veřejným zájmům.

Krajský soud dále uvedl, že zájem na koncepčním rozvoji lokality není silným veřejným zájmem (takovým je např. zájem na realizaci silničního obchvatu obce, protipovodňové opatření apod.), nýbrž obecným zájmem na harmonickém rozvoji území, což je obecný cíl územního plánování. Pouze proto, že obec Byšice změnila názor na vhodnost a estetickou akceptovatelnost dřívějšího záměru, ho nemůže vypustit z územního plánu bez ohledu na soukromé zájmy (a legitimní očekávání) vlastníka pozemků.

Na základě všech uvedených důvodů pak krajský soud žalobcem napadenou část nového územního plánu obce Byšice zrušil, jeho rozsudek následně potvrdil Nejvyšší správní soud (dále jen „NSS"), a to rozsudkem ze dne 29. 1. 2020, č. j. 9 As 171/2018-50, když zamítl kasační stížnost obce Byšice proti rozsudku krajského soudu. NSS v odst. 56 svého rozsudku ohledně změny využití pozemků žalobce (v důsledku změny územního plánu obce Byšice) uvedl, že: *„je třeba vycházet z toho, že územní plánování je dlouhodobým procesem, který by měl probíhat kontinuálně, tj. nově přijímaná dokumentace by měla navazovat na tu stávající. Neznamená to samozřejmě, že je třeba převzít všechny návrhové plochy; tím by byl vyloučen jakýkoli rozvoj v území. Dotčené osoby nicméně musí mít možnost spolehnout se na určitou stálost územně plánovací dokumentace, respektive kontinuitu jejího vývoje, protože jedině tak jí mohou přizpůsobit své záměry. Je tedy spíše nežádoucí, aby jednou projednané a schválené záměry byly opakovaně znovu posuzovány, přehodnocovány a měněny. Dochází tím k zásahu do legitimního očekávání dotčených osob a k neefektivnímu vynakládání veřejných prostředků...**__Má-li dojít ke změně funkčního určení ploch, pak musí být podložena dostatečně závažnými důvody, opírajícími se buď o relevantní změnu okolností, nebo o to, že původní řešení je věcně nesprávné a vede k závažné kolizi s veřejným zájmem.__"* NSS dále konstatoval, že obec Byšice nemůže ke změně územního plánu přistoupit pouze proto, že změnila svůj názor na zastavitelnost území, a to ani v souvislosti se změnami politické reprezentace obce, neboť *„Územní plán nelze podstatně měnit po každých obecních volbách."*

Podatel se nachází ve srovnatelné situaci se žalobcem v kauze územního plánu obce Byšice, kdy je zasaženo do jeho vlastnického práva a legitimního očekávání, neboť **Návrh ÚPmB zasahuje do jeho vlastnického práva** (snížení hodnoty nemovitosti) **a práv souvisejících** (pohody bydlení), **a to změnou funkčního využití, struktury a výškové hladiny zástavby** v Dotčeném území, totiž vymezením plochy veřejné vybavenosti V/a3 na místě stávajících ploch čistého bydlení (BC) a krajinné zeleně všeobecné (KV). **V Návrhu ÚPmB přitom nejsou uvedeny žádné relevantní důvody odůvodňující takovouto zásadní změnu, dokonce nevyplývá ani z urbanistických, architektonických a estetických požadavků na územní plán**, což Podatel podrobně explikoval výše.

Podatel proto uzavírá, že v případě, že jím podané námitce proti Návrhu ÚPmB nebude vyhověno, obrátí se na místně příslušný soud s návrhem na zrušení odpovídající části Návrhu ÚPmB, přičemž má dle aktuální judikatury správních soudů značnou šanci na úspěch.

Seznam příloh:

Příloha č.1 Fotodokumentace

Příloha č.2 Informativní výpis spoluvlastnických podílů pro pozemek s budovou SVJ LiveUp II č. [redacted] v k.ú. Brno-Bohunice

Příloha č.3 Informativní výpis LV č. [redacted] v k.ú. Bohunice

V Brně dne 25. června 2020

[redacted]

Příloha č.1 – fotodokumentace

Srovnání stávajícího výhledu a výhledu po umístění 16 m vysoké budovy, kterou připouští Návrh ÚPmB





Srovnání stávajícího výhledu a výhledu po umístění 6 m vysoké budovy, kterou připouští Návrh ÚPmB – směr Špilberk





Srovnání stávajícího výhledu a výhledu po umístění 16 m vysoké budovy, kterou připouští Návrh ÚPmB - východ





Informace o pozemku







Způsob ochrany nemovitosti

Název
ochr.pásmo nem.kult.pam.,pam.zóny,rezervace,nem.nár.kult.pam

Seznam BPEJ

Parcela nemá evidované BPEJ.

Omezení vlastnického práva

Typ
Upozornění: Omezení a jiné zápisy vztahující se ke spoluvlastníkům se zobrazují u příslušných jednotek

Jiné zápisy

Typ
Upozornění: Omezení a jiné zápisy vztahující se ke spoluvlastníkům se zobrazují u příslušných jednotek
Vlastnictví jednotek
Vznik společenství vlastníků prokázán

Řízení, v rámci kterých byl k nemovitosti zapsán cenový údaj

Seznam jednotek, ke kterým byl zapsán cenový údaj

Více informací k cenovým údajů naleznete v k aplikaci.

Nemovitost je v územním obvodu, kde státní správu katastru nemovitostí ČR vykonává Katastrální úřad pro Jihomoravský kraj, Katastrální pracoviště Brno-město

Zobrazené údaje mají informativní charakter. Platnost k 23.06.2020 21:00:00.

© 2004 - 2020 Český úřad zeměměřický a katastrální

Seznam nemovitostí na LV







Parcelní číslo
[redacted]

Stavby

Na LV nejsou zapsány žádné stavby.

Jednotky

Na LV nejsou zapsány žádné jednotky.

Práva stavby

Na LV nejsou zapsána žádná práva stavby.

Nemovitost je v územním obvodu, kde státní správu katastru nemovitostí ČR vykonává Katastrální úřad pro Jihomoravský kraj, Katastrální pracoviště Brno-město

Zobrazené údaje mají informativní charakter. Platnost k 23.06.2020 21:00:00.

© 2004 - 2020 Český úřad zeměměřický a katastrální

Verze aplikace 5.6.3 build 0

MMB/0296607/2020
Námitky

MMB/0296607/2020

Námitka

Výrok:

Námitce se nevyhovuje.

Odůvodnění:

Podatel nesouhlasí s vymezením předmětné plochy V/a3, která je částečně vymezena na plochách zeleně a umožňuje zde umístění větší budovy v areálové zástavbě, což je v rozporu s platným ÚPmB, který zde umožňoval pouze čisté bydlení. Podatel navrhuje předmětnou část lokality vymezit jako plochu bydlení B/v1 a zbylé dosud nezastavěné části ponechat jako plochy lesní (L).

V návrhu nového ÚPmB jsou severně od ulice Netroufalky navrženy stabilizované plochy pro veřejnou vybavenost V/a3 a stabilizované plochy lesní. V platném ÚPmB jsou zde navrženy návrhové plochy pro občanskou vybavenost – školství, stabilizovaná plocha bydlení čistého a stabilizovaná i návrhová plocha krajinné zeleně. Dle aktuálního stavu z katastru nemovitostí se však na předmětných pozemcích při ulici Netroufalky nachází bytové domy. Z toho důvodu bude vymezení předmětné lokality upraveno.

Severně od ulice Neroufalky bude vymezena stabilizovaná plocha smíšená obytná C/v3 (tam kde se již nachází zástavba) a plocha změn smíšená obytná C/v3 (tam kde zástavba dosud není). Tato plocha změn se stane součástí rozvojové lokality Be-7 a to společně s plochou veřejné vybavenosti V/v3 (původně vymezenou jako V/x). Jižně od ulice Netroufalky bude původně vymezená plocha V/a3 změněna v západní části na stabilizovanou plochu smíšenou obytnou C/v3 a ve východní části na stabilizovanou plochu veřejné vybavenosti V/v3. Vymezení plochy lesní (L) bude v předmětném území zúženo ve prospěch plochy smíšené obytné C.

Věcná podstata způsobů vypořádání předmětného podání zůstává nadále relevantní, přestože návrh nového územního plánu města Brna prošel přepracováním s ohledem na Pokyny ZMB z roku 2022 a byl uveden do jednotného standardu ÚPD dle stavebního zákona a jeho prováděcích předpisů. Výše uvedené texty je tedy nutno chápat také ve smyslu těchto úprav.

6892

Magistrát města Brna
Odbor územního plánování a rozvoje
Kounicova 67
601 67 Brno
ID DS: a7kbrrn

MAGISTRÁT MĚSTA BRNA
Odbor územního plánování a rozvoje
Došlo dne: 29 -06- 2020
Č.j. MMB: 0296608
Příl.:

Podatel: [redacted]

Dat. nar./IČO: [redacted]

Námitky k Návrhu Územního plánu města Brna

Odbor územního plánování a rozvoje Magistrátu města Brna, jako pořizovatel Územního plánu města Brna (dále jen „**pořizovatel**"), veřejnou vyhláškou ze dne 31. 3. 2020, č.j. MMB/0145586/2020, podle ustanovení § 52 zákona č. 183/2006 Sb., o územním plánování a stavební řádu (stavební zákon) (dále jen „**StavZ**"), oznámil veřejné projednání Návrhu Územního plánu města Brna včetně vyhodnocení vlivu na udržitelný rozvoj území (dále jen „**Návrh ÚPmB**") dne 17. 6. 2020 a současně vyzval k podání písemných námitek a připomínek k návrhu, a to do 7 dnů ode dne konání veřejného projednání, tedy do 24. 6. 2020.
Veřejnou vyhláškou pořizovatele ze dne 21. 5. 2020, č.j. MMB/0202272/2020, byl oznámen nový termín konání veřejného projednání, a to ve dnech 22. a 23. 6. 2020 s tím, že lhůta pro podání písemných námitek a připomínek k návrhu končí dne 30. 6. 2020.

Podatel v souladu s ustanovením § 52 odst. 2 a 3 StavZ tímto ve lhůtě uplatňuje k Návrhu ÚPmB své, níže uvedené, **námitky.**

I.
Vymezení území dotčeného námitkami

Námitky se týkají pozemků parc. č. [redacted] vše v k.ú. Bohunice (dále jen „Dotčené území").

II.
Údaje podle katastru nemovitostí dokladující dotčená práva

Podatel je spoluvlastníkem bytové jednotky č. [redacted] v bytovém domě SVJ LiveUp II č.p. [redacted] v ulici Netroufalky a spoluvlastníkem nemovitosti – bytového domu SVJ LiveUp II č.p. [redacted] v ulici Netroufalky, stojící na pozemku parc. č. [redacted] se spoluvlastnickým podílem ve výši [redacted] na společných částech budovy a podílem na souvisejících pozemků dle listu vlastnictví č. [redacted] k.ú. Bohunice. Uvedené nemovitosti se nachází v sousedství Dotčeného území.

Podatel jako důkaz svého vlastnického práva připojuje ke svým námitkám příslušný výpis z katastru nemovitostí.

Vymezení dotčeného území a údaje podle katastru nemovitostí se vztahují ke všem dále uvedeným námitkám.

III.
Obsah námitek

Vymezením plochy veřejné vybavenosti V/a3 dle Návrhu ÚPmB na části Dotčeného území, konkrétně na pozemcích parc. č. [redacted] převážné části pozemku parc. č. 1344 a části pozemku parc. č. [redacted] vše v k.ú. Bohunice, dochází k redukci plochy zeleně na terénu a k možnosti na těchto pozemcích umístit budovu většího měřítka vysokou 6 – 16 m a odpovídající areálové zástavbě, což je výrazná změna oproti platnému územnímu plánu města Brna, které na těchto pozemcích připouští umístění prakticky výhradně stavby pro bydlení. Důsledkem je výrazné snížení hodnoty nemovitosti Podatele zásahem do pohody bydlení v podobě omezení výhledu, úbytku oblohové složky a možného zastínění, jakož i dalšími vlivy způsobenými umístěním a následným provozem budovy či budov odpovídajících areálové zástavbě určené pro veřejnou vybavenost. Vymezení plochy veřejné vybavenosti V/a3 je kromě toho v rozporu s cíli a úkoly územního plánování, jak jsou vymezeny v § 18 a 19 StavZ a § 3 an. vyhlášce č. 501/2006 Sb., a v rozporu s předpokládaným obsahem územního plánu dle § 43 odst. 1 StavZ a prováděcích právních předpisů, konkrétně:

- nejsou respektovány urbanistické ani architektonické či estetické požadavky na využívání a prostorové uspořádání území (Dotčeného území a jeho bezprostředního okolí), včetně požadavků a cílů stanovených samotným Návrhem ÚPmB, což se odráží zejména v navržené struktuře zástavby a výškové úrovně takové zástavby;
- podmínky pro umisťování a uspořádání staveb v Dotčeném území nezohledňují charakter území a jeho hodnoty, včetně přírodního zázemí v krajině;
- nejsou dostatečně uplatněny poznatky z oborů architektury, urbanismu a územního plánování.

Změny využití Dotčeného území nejsou ve srovnání se stávajícím stavem náležitě odůvodněny, nejsou v Návrhu ÚPmB vymezeny jako „plochy změn", ačkoli se jedná o změnu využití stabilizovaného území, a představují zásah do legitimního očekávání Podatele a porušení principu kontinuity územního plánování.

Dle Podatele by v souladu s cíli a úkoly územního plánování, s principem kontinuity územního plánování a s legitimním očekáváním Podatele bylo vymezení stabilizované plochy bydlení B/v1 na části Dotčeného území, tvořeného pozemky parc. č. [redacted] a převážnou částí pozemku parc. č. [redacted] a částí pozemku parc. č. [redacted] vše v k.ú. Bohunice, a ponechání zbylé části Dotčeného území (včetně celého pozemku parc. č. [redacted] k.ú. Bohunice) ve stabilizované ploše lesní (L). **Podatel navrhuje, aby pořizovatel prostorové využití Dotčeného území tímto způsobem upravil.**

IV.
Odůvodnění námitek

1. Stávající stav lokality a možná zástavba dle platného územního plánu statutárního města Brna

Dle platného územního plánu statutárního města Brna, vyhlášeného obecně závaznou vyhláškou statutárního města Brna č. 2/2004 o závazných částech Územního plánu města Brna, ve znění pozdějších předpisů (dále jen „**Platný ÚPmB**") jsou pozemky tvořící Dotčené území regulovány následovně:

- pozemky parc. č. [redacted] vše v k.ú. Bohunice, na kterých se již nyní nachází rodinný dům, jsou zařazeny do stabilizované plochy čistého bydlení (BC), ve které je podíl hrubé podlažní plochy (dále jen „HPP") bydlení větší než 80%. V této ploše je přípustné umístění staveb pro bydlení (včetně domů s pečovatelskou službou) a jako jejich součást (tj. 80% HPP objektu musí sloužit bydlení) je možné umístění též obchodů a nerušících provozoven služeb sloužících denním potřebám obyvatel předmětného území (tj. provozovna, která svou kapacitou a druhem nabízených služeb není závislá na zákaznících z jiné části města)[29] anebo jednotlivých zařízení administrativy.[30] Podmíněně přípustné jsou též monofunkční objekty (tj. bez ohledu na procentuální skladbu funkcí umístěných v objektu – za podmínky, že se svým objemem nevymykají charakteru budov v lokalitě), jako jsou malá ubytovací zařízení, nerušící provozovny obchodu, veřejného stravování a služeb, sloužící denní potřebě obyvatel předmětného území, stavby pro kulturní, sociální, zdravotnické, školské

[29] Platný ÚPmB, textová část, str. 15.
[30] Platný ÚPmB, textová část, str. 21.

a sportovní účely za podmínky, že jejich provoz nenaruší obytnou pohodu v lokalitě.[3] Jiné druhy staveb jsou vyloučeny.

- pozemky parc. č. [redacted] vše v k.ú. Bohunice, jsou zařazeny do stabilizované plochy krajinné zeleně všeobecné (KV), přičemž rozvoj této plochy je řízen primárně přírodními procesy a plošná regulace je cílena na ochranu přírodních procesů v krajině. Jedná se současně o plochu nestavební – volnou, ve které je přípustnost nebo podmíněná přípustnost výstavby objektů omezena a regulována účelem využití, přípustné jsou obecně podzemní liniové stavby technické infrastruktury včetně souvisejících zařízení, podzemní liniové dopravní stavby (v Dotčeném území se žádné nenachází ani nejsou vyznačeny) a stavby přípojek technické infrastruktury, podmíněně přípustné jsou jiné druhy podzemních staveb, pokud mají být budovány ve veřejném zájmu a pokud funkce stavby bude v souladu s regulativy.[4] V plochách KV jsou dále přípustné (kromě přirozených, přírodě blízkých dřevinných porostů, travních porostů bez dřevin či bylino-travnaté lady, květnaté louky apod.) pouze vodohospodářské stavby a stavby protipovodňových opatření se zachováním vegetační složky. Dále jsou přípustné pěší a cyklistické stezky, drobné sakrální stavby a drobné stavby pro vzdělávací a výzkumnou činnost.[5]

  Skutečnost, že se jedná o stabilizovanou plochu, pak znamená, že se jedná o dílčí část území, ve kterém se stávající účel a intenzita využití nebude zásadně měnit.

- pozemky parc. č. [redacted] a severní části pozemků parc. č. [redacted] vše v k.ú. Bohunice, jsou zařazeny do návrhové plochy krajinné zeleně všeobecné (KV), tedy do plochy, kde se předpokládá změna účelu nebo intenzity využití. Podmíněně přípustné je *„dočasné využití existujících objektů a volných ploch pro funkci, která nebude v rozporu s funkčním využitím okolních ploch, za podmínky, že způsob využití umožní bezodkladné navrácení pozemku pro realizaci zeleně."*[6] Nepřípustné je umístění reklamních staveb.

Dotčené území se navíc nachází prakticky celým svým rozsahem v oblasti bývalé skládky, což dle názoru podatele znamená, že se jedná o území staticky nestabilní a tedy nevhodné pro bytovou (ev. jakoukoli jinou) zástavbu (podatel nevylučuje, že zástavba i na bývalé skládce možná je, avšak musí jí předcházet provedení sondáže). Současně se všechny výše uvedené pozemky tvořící Dotčené území (vyjma pozemků parc. č. [redacted] a prakticky celého pozemku parc. č. [redacted] vše v k.ú. Bohunice), nachází ve volné ploše se zvláštním režimem, jejíž účel využití je stanoven jmenovitě – v tomto případě podle výkresu „U6 Ochranné režimy" se jedná o významný krajinný prvek ve smyslu § 3 odst. 1 písm. b) zákona č. 114/1992 Sb., o ochraně přírody a krajiny, ve znění pozdějších předpisů (dále jen „ZOPK"), tedy o ekologicky, geomorfologicky nebo esteticky hodnotnou část krajiny utvářející její typický vzhled nebo přispívající k udržení její stability. Podle § 4 odst. 2 ZOPK jsou významné krajinné prvky chráněny před poškozováním a ničením. *„Využívají se pouze tak, aby nebyla narušena jejich obnova a nedošlo k ohrožení nebo oslabení jejich stabilizační funkce. K zásahům, které by mohly vést k poškození nebo zničení významného krajinného prvku nebo ohrožení či oslabení jeho ekologicko-stabilizační funkce, si musí ten, kdo takové zásahy zamýšlí, opatřit závazné stanovisko orgánu ochrany přírody. Mezi takové zásahy patří zejména umisťování staveb, pozemkové úpravy, změny kultur pozemků, odvodňování pozemků, úpravy vodních toků a nádrží a těžba nerostů."*

Dotčené území se nachází převážně v klidové zóně, jak je vymezena ve výkrese „U3 – systém ochrany prostředí – ekologické zóny 1:25000", kdy je cílem regulace *„ochrana přírodního charakteru území, ochrana krajinných procesů a vyhovující stav prostorotvorných prvků v území."* Výkres odkazuje ohledně funkcí v zóně na regulaci týkající se ploch krajinné zeleně všeobecné (KV) s tím, že charakter vegetačních objektů není regulován, provozní stavby a intenzivní využití území mohou být přípustné pouze výjimečně. Část pozemků parc. č. [redacted] a převážná část pozemku parc. č. [redacted] vše v k.ú. Bohunice, se nachází také v zóně ekologické stability, tedy v zóně, ve které je cílem regulace obnova ekologické stability území, přípustné jsou pouze vegetační úpravy blízké přírodě a jakákoli výstavba je nepřípustná.

[3] Platný ÚPmB, textová část, str. 21.
[4] Platný ÚPmB, textová část, str. 30.
[5] Platný ÚPmB, textová část, str. 30-31.
[6] Platný ÚPmB, textová část, str. 30.

2. Stav dle Návrhu ÚPmB

Podle textové části Návrhu ÚPmB a grafické části 2.1 - hlavní výkres 1:10000 je Dotčené území zařazeno do stabilizovaných ploch, tedy ploch, kde *„územním plánem stanovené využití území vychází z jeho dosavadního charakteru a potvrzuje jej, nebo na něj bezprostředně navazuje. Jedná se o území, ve kterých se stávající účel využití území nebude zásadním způsobem měnit (podmínky funkčního využití území stanovené v plochách s rozdílným způsobem využití jsou v principu shodné se současným stavem).“* To ovšem neznamená, že by ve stabilizovaném území (tvořeném stabilizovanými plochami) nešlo změnit intenzitu využití území – změna je možná, pokud to umožňuje specifikace prostorového uspořádání, přičemž jsou možné modernizace, revitalizace, přestavby a dostavby, včetně dopravní a technické infrastruktury a veřejných prostranství.[7] Návrh ÚPmB *„ve stabilizovaných plochách umožňuje a podporuje intenzifikaci území (proluk, dostaveb apod.) při zachování struktury a přiměřeného měřítka.“*[8]

Pozemky parc. č. [redacted] převážná část pozemku parc. č. [redacted] a část pozemku parc. č. [redacted] vše v k.ú. Bohunice, jsou zařazeny do stabilizované plochy veřejné vybavenosti (V) s použitými regulativy struktury zástavby areálové (a) a výškové úrovně zástavby (3). Plochy veřejné vybavenosti jsou součástí koncepce občanského vybavení, založené na *„zachování a rozvoji sítě služeb, které plní občanskou funkci tak, aby bylo fungování města udržitelné a kvalita prostředí byla zvyšována.“*[9] Plochy veřejné vybavenosti jsou hájeny pro občanské vybavení zřizované nebo užívané ve veřejném zájmu a mají plnit jinou funkci, než plochy komerční vybavenosti, plochy nákupních center a zvláštních areálů a plochy sportu. Tomu ostatně odpovídají podmínky využití těchto ploch: hlavní je využití pro občanské vybavení veřejného charakteru (tj. pro školství, zdravotnictví, sociální péči, kulturu, veřejnou správu, pohřebnictví apod.), přípustné je *„využití související, podmiňující nebo využití sloužící záměrům hlavnímu využití; bydlení jako součást využití, které slouží záměrům hlavního využití, je přitom přípustné jen za podmínky integrace v záměrech hlavní funkce.“*[10] Z toho plyne, že v Dotčeném území by mohly být umístěny byty pouze jako součásti víceúčelových budov. Nepřípustné je využití ploch (V) pro areály, pro které se vymezují plochy občanského vybavení X (tj. nákupní a zábavní centra a zvláštní areály).

Regulativ struktury zástavby – areálová zástavba (a) – umožňuje na Dotčeném území v ploše (V) umisťovat oplocené nebo veřejně přístupné areály (nebo jejich kombinace). Z regulativu je zřejmé, že tato struktura zástavby nemusí být umisťována pouze v plochách veřejné vybavenosti, ale lze ji umístit i v jiných plochách.[11] V rámci tohoto regulativu lze v Dotčeném území umisťovat různorodou zástavbu s ohledem na účel budov s tím, že *„budovy jsou většího měřítka, popř. různé velikosti, a jsou zpravidla volně umístěné v ploše areálů.“*

Regulativ výškové úrovně zástavby – úroveň (3) – pak v Dotčeném území v ploše (V) umožňuje umisťovat budovy vysoké 6 až 16 m, což je výšková úroveň odpovídající městské zástavbě, obytným sídlištím nebo jejich částem a areálům. Protože se navíc Dotčené území nachází ve výše uvedených stabilizovaných plochách, mohou být stavby vyšší až o 2 m nad maximální výšku stanovenou ve výškové úrovni, za podmínky, že taková výška odpovídá výškovému charakteru výstavby dané ulice (tj. převládajícími výškami staveb v dané ulici nebo výškami v ulici zčásti založenými a pro danou ulici zjevně urbanisticky vhodnými; zjevné urbanistické excesy v dané ulici přitom nejsou pro výškový charakter výstavby určující). Aplikace dalších specifických pravidel pro určování výšky staveb ve stabilizovaných plochách, které se vyznačují nestejnorodou výškovou úrovní zástavby (a která by mohla vést k umístění nižších staveb), je přitom v případě umisťování staveb v Dotčeném území nejednoznačná.[12]

Zbývající pozemky, tj. pozemky parc. č. [redacted] části pozemků parc. č. [redacted] vše v k.ú. Bohunice, jsou zařazeny do stabilizované plochy lesní (L). Tyto plochy slouží k zajištění *„optimálních podmínek pro ochranu a rozvoj přírodních a krajinných hodnot, zejména v nezastavěném území,“*[13] které mají plnit ekologickou a relaxační funkci. Lesní plochy (L) jsou součástí koncepce uspořádání krajiny.[14] Základním cílem koncepce uspořádání krajiny je přitom *„podpora trvale udržitelného rozvoje území, zahrnujícího zachování stávajících estetických, ekologických a rekreačních kvalit krajiny a jejich další rozvoj a podporu*

[7] Návrh ÚPmB, textová část, s. 21.
[8] Návrh ÚPmB, textová část, s. 17.
[9] Návrh ÚPmB, textová část, s. 39.
[10] Návrh ÚPmB, textová část, s. 56.
[11] Návrh ÚPmB, textová část, s. 64.
[12] Návrh ÚPmB, textová část, s. 66.
[13] Návrh ÚPmB, textová část, s. 20.
[14] Návrh ÚPmB, textová část, s. 43.

mimoprodukčních funkcí krajiny. Koncepce uspořádání krajiny působí synergicky s urbanistickou koncepcí města a umožňuje jeho harmonický rozvoj."[15]

Lesní plochy (L) jsou vymezeny za účelem zajištění plnění produkčních a mimoprodukčních funkcí lesa (jedná se o hlavní využití těchto ploch).[16] Přípustné je využití související, podmiňující nebo doplňující hlavní využití. Podmíněně přípustné je pak využití těchto ploch pro sportovní či rekreační účely, avšak za podmínky, že je takové využití slučitelné s hlavním využitím, nenaruší funkci lesa a nejedná se o budovy (což souvisí s tím, že lesní plochy obecně nejsou určeny k umisťování staveb).[17] Nepřípustné využití není specificky stanoveno.

V lesních plochách není možné umisťovat stavby. Návrh ÚPmB z tohoto zákazu stanoví pouze dvě výjimky: první výjimka se týká stávajících objektů pro individuální rekreaci a bydlení (ev. stávající objekty jiného využití), u nichž nesmí být zvětšována zastavěná plocha staveb, ani nesmí být zvyšovány; druhá se týká staveb a zařízení sloužící pro zajištění hlavního, přípustného a podmíněně přípustného využití, za podmínky prokázání plnění či zachování zájmů na úseku správy lesa.

Severní hranice plochy V/a3 kopíruje hranici přírodního zázemí v krajině. Dotčené území se tak minimálně částí pozemků parc. č. [redacted] nachází v tzv. přírodním zázemí v krajině, vymezené v grafické části Návrhu ÚPmB „5.0 Principy uspořádání krajiny – schéma 1:25000" tmavě zelenou svislou šrafurou. Vymezení přírodního zázemí v krajině je přitom součástí tzv. principů uspořádání krajiny, sloužících k *„zajištění ochrany hlavních krajinných hodnot."*[18] Území přírodního zázemí v krajině přitom představuje *„území s mimořádnými přírodními, kulturními a krajinotvornými hodnotami, vymezená za účelem ochrany území před nepřiměřeným stavebním rozvojem, který by ohrozil existenci stávajících hodnot. Mimořádnými přírodními, kulturními a krajinotvornými hodnotami se rozumí zejména v dané lokalitě typické prostorové a druhové uspořádání bioty; v případě překryvu nad plochami stavebními pak zejména návaznosti tohoto uspořádání na volnou krajinu (popř. přírodní zázemí v zástavbě) a zastavěné části města, s cílem dosáhnout uměřeného a vhodného přechodu (přechodového území) mezi zástavbou a přírodním zázemím a podpořit pronikání krajinné zeleně do města a propojování se systémem sídelní zeleně."*[19]

Pouze pro úplnost Podatel uvádí, že se Dotčené území nenachází v žádné Rozvojové lokalitě, jak je definuje Návrh ÚPmB, textová část, na str. 21.

3. *K jednotlivým námitkám*

3.1 *Možný zásah do pohody bydlení*

Návrh ÚPmB umožňuje v části Dotčeného území, totiž na pozemcích parc. č. [redacted] převážné části pozemku parc. č. [redacted] a části pozemku parc. č. [redacted] vše v k.ú. Bohunice, zařazených do plochy občanské vybavenosti V/a3 umístit na těchto pozemcích stavbu občanské vybavenosti areálové struktury o výšce 6 – 16 m, resp. až 18 m. Návrh ÚPmB tak představuje poměrně zásadní změnu využití uvedené části Dotčeného území, které je podle Platného ÚPmB zařazeno v části odpovídající pozemkům parc. č. [redacted] vše v k.ú. Bohunice v ploše čistého bydlení (BC), na které se již nyní nachází rodinný dům, v části odpovídající pozemkům parc. č. [redacted] vše v k.ú. Bohunice, pak v ploše krajinné zeleně všeobecné (KV), ve které není možné umisťovat prakticky žádné stavby.

Změnou zařazení pozemků parc. č. [redacted] převážné části pozemku parc. č. [redacted] a části pozemku parc. č. [redacted] vše v k.ú. Bohunice, **je tak umožněno jednak zredukovat stávající zeleň nacházející se na ploše (KV), jednak umístit na tyto pozemky budovu většího měřítka**, například multifunkční komplex sloužící kromě umístění občanské vybavenosti též bydlení. Umístěním takové stavby, kterou Návrh ÚPmB připouští a její umístění by tak bylo v souladu s Návrhem ÚPmB, by došlo k zásadnímu zhoršení tzv. „pohody bydlení", resp. „kvality prostředí"[20] obyvatel sousedních bytových domů Live Up I a Live Up II (dále jen „pohoda bydlení"). Pohoda bydlení byla definována např. rozsudkem Nejvyššího správního soudu ze dne 2. 2. 2006, č.j. 2 As 44/2005-116, jako: *„souhrn činitelů a vlivů, které přispívají k tomu, aby bydlení bylo zdravé a vhodné pro všechny kategorie uživatelů, resp. aby byla vytvořena vhodná atmosféra klidného bydlení; pohoda bydlení je v tomto pojetí dána zejména kvalitou jednotlivých složek*

---

[15] Návrh ÚPmB, textová část, s. 42.
[16] Návrh ÚPmB, textová část, s. 44.
[17] Návrh ÚPmB, textová část, s. 62.
[18] Návrh ÚPmB, textová část, s. 42.
[19] Návrh ÚPmB, textová část, s. 42.
[20] Pojem „pohoda bydlení" je obsahově totožný s pojmem „kvalita prostředí", jak potvrdil Nejvyšší správní soud v rozsudcích ze dne 27. 10. 2016, č.j. 2 As 174/2016-20 a ze dne 20. 1. 2020, č.j. 1 As 287/2019-28.

životního prostředí, např. nízkou hladinou hluku (z dopravy, výroby, zábavních podniků, ze stavebních prací aj.), čistotou ovzduší, přiměřeným množstvím zeleně, nízkými emisemi pachů a prachu, osluněním apod.; pro zabezpečení pohody bydlení se pak zkoumá intenzita narušení jednotlivých činitelů a jeho důsledky, tedy objektivně existující souhrn činitelů a vlivů, které se posuzují každý jednotlivě a všechny ve vzájemných souvislostech." Nejvyšší správní soud dále v citovaném rozsudku uvádí, že „*správní orgán při posuzování zda je v konkrétním případě pohoda bydlení zajištěna, nemůže ovšem zcela abstrahovat ani od určitých subjektivních hledisek daných způsobem života osob, kterých se má stavba, jejíž vliv na pohodu bydlení je zkoumán, dotýkat; podmínkou zohlednění těchto subjektivních hledisek ovšem je, že způsob života dotčených osob a jejich z toho plynoucí subjektivní nároky na pohodu bydlení nevybočují v podstatné míře od obecných oprávněně požadovatelných standardů se zohledněním místních zvláštností dané lokality.*" V rozsudku ze dne 31. 7. 2013, č.j. 1 As 33/2013-58 NSS uvádí, že smyslem „pohody bydlení" coby jednoho z nároků, které musí být zohledněny při umisťování staveb, je zachování „*zdravého a vhodného prostředí pro všechny kategorie uživatelů, resp. aby byla vytvořena vhodná atmosféra klidného bydlení bez ohledu na případné zamýšlené stavební či jiné aktivity…právní úprava obsažená ve StavZ má vzniku takového stavu předcházet (konkrétně vlivem uskutečnění a užívání stavby).*" Podatel již nyní podotýká, že ačkoli se v citovaných rozsudcích NSS zabývá pohodou bydlení, resp. kvalitou prostředí, v kontextu konkrétních záměrů umisťovaných v území a požadavků vyhlášky Ministerstva pro místní rozvoj č. 501/2006 Sb., o obecných požadavcích na využívání území, ve znění pozdějších předpisů (dále jen „vyhláška č. 501/2006 Sb."), neznamená to, že by nebylo možné namítat zásah do pohody bydlení už v souvislosti s Návrhem ÚPmB, neboť právní předpisy zohledňují pohodu bydlení už při vymezování ploch v rámci územních plánů (srov. § 4, 5 a 8 vyhlášky č. 501/2006 Sb.).

Z dosud uvedeného podle názoru Podatele plyne, že **pojem „pohoda bydlení" zahrnuje celou řadu činitelů, mezi které lze zařadit též případné stínění (úbytek oslunění) umístěnou stavbou a také zhoršení výhledu z bytu Podatele**, jak plyne z rozsudku Nejvyššího správního soudu ze dne 1. 11. 2012, č.j. 8 As 27/2012-113, podle něhož: „*Mezi jednotlivé činitele ovlivňující pohodu bydlení (kvalitu prostředí) náleží také podstatné snížení odstupové vzdálenosti mezi budovami…omezení výhledu…protože i tyto složky se na pohodě bydlení podílejí.*" V uvedeném rozsudku pak NSS mezi činitele ovlivňující pohodu bydlení zařadil také: „*podstatné snížení odstupové vzdálenosti mezi budovami, úbytek oblohové složky, omezení výhledu, a tedy i míra oslunění a osvětlení bytu, a narušení soukromí, protože i tyto složky se na pohodě bydlení podílejí.*" **Podatel proto přikládá k této námitce fotodokumentaci, ze které je zřejmé, jaký vliv by umístění stavby vysoké 16 m** (přičemž není vyloučeno ani umístění stavby vysoké až 18 m) **na části Dotčeného území zařazeného do plochy V/a3 mělo z hlediska výhledu do krajiny** (a samozřejmě i z hlediska úbytku oslunění, oblohové složky a možného narušení soukromí) ve **směru od bytových domů Live Up I a Live Up II ke stávajícímu rodinnému domu** (tj. výhled východním směrem, viz přiložená fotodokumentace, první dvě fotografie).

Zásah do pohody bydlení pak Podatel dále spatřuje ve snížení množství zeleně v Dotčeném území, ve zvýšení hlukové a prachové zátěže v důsledku zvýšení dopravy v Dotčeném území za účelem zajištění dopravní obslužnosti nové výstavby přičemž v tomto ohledu poukazuje na rozsudek NSS ze dne 16. 11. 2007, č.j. 5 As 33/2007-68, z něhož vyplývá, že narušení pohody bydlení může být způsobeno obtěžováním hlukem a dalšími imisemi, např. zvýšeným pohybem osob, případně při poskytování služeb odpovídajících veřejné občanské vybavenosti. Ostatně i z rozsudku NSS ze dne 31. 5. 2011, č.j. 2 As 34/2010-99 vyplývá, že z hlediska posouzení pohody bydlení je třeba vzít v potaz i samotný provoz stavby a zařízení v ní umístěných, tj. provozní externality, neboť i ty jsou určující pro zhodnocení, zda je zachována pohoda bydlení.

Podatel dále zdůrazňuje, že **podmínkou narušení pohody bydlení není porušení právních předpisů** týkajících se umístění budovy nebo jejího provozu, což potvrdil NSS v rozsudcích ze dne 4. 3. 2009, č.j. 6 As 38/2008-123, a ze dne 10. 5. 2010, č.j. 2 As 6/2010-164. Institut pohody bydlení se uplatní i tam, kde nejsou žádné veřejnoprávní regulativy stanoveny (viz rozsudek NSS ze dne 20. 12. 2012, č.j. 1 As 139/2012-40).

Konečným důsledkem snížené pohody bydlení v bytových domech Live Up I a Live Up II pak bude snížení atraktivnosti dané lokality a pokles tržní ceny jednotlivých bytů, tedy i bytu Podatele. V tom spatřuje Podatel zásah do svých práv, který je oprávněn namítat vůči Návrhu ÚPmB.

Podatel zdůrazňuje, **že negativní důsledky umístění stavby vysoké 16 m na výše uvedených pozemcích** parc. č. [redacted] převážné části pozemku parc. č. [redacted] a části pozemku parc. č. [redacted] vše v k.ú. Bohunice, přitom **nelze odmítnout jako čistě hypotetické anebo předčasné, neboť umístění takové stavby umožňuje Návrh ÚPmB** (zatímco Platný ÚPmB umístění takové stavby neumožňuje). Soulad umístění záměru s platným a účinným územním

plánem je přitom nezbytnou podmínkou k umístění a následné realizaci takového záměru (tedy budovy vysoké 16 m), jak plyne z § 90 odst. 1 písm. a) StavZ, podle něhož posuzuje stavební úřad, zda je záměr žadatele v souladu s požadavky StavZ a prováděcích právních předpisů, zejména s obecnými požadavky na využívání území (§ 2 odst. 2 písm. e) StavZ), tedy i zda je záměr v souladu s územním plánem. Podatel proto uplatněním této námitky usiluje o to, aby bylo vymezení ploch v Dotčeném území v Návrhu ÚPmB změněno tak, aby reflektovalo požadavky Podatele na pohodu bydlení, tj. aby Podatel nebyl nucen v budoucnu tytéž námitky uplatňovat v územním řízení o umístění takové budovy.

Podatel proto navrhuje, aby došlo ke změně Návrhu ÚPmB tak, aby pozemky parc. č. [redacted] vše v k.ú. Bohunice, které jsou nyní součástí plochy V/a3, **byly zařazeny do samostatné plochy bydlení B/v1**, která by umožňovala umístit na těchto pozemcích stavby pro bydlení volné struktury s výškovou úrovní 3-7 m, tedy s výškovou úrovní, která by zasahovala do pohody bydlení Podatele jen minimálně. **Zbylé pozemky tvořící Dotčené území** (tj. **pozemky parc. č. [redacted] vše v k.ú. Bohunice) by měly být zařazeny do stabilizované plochy lesní (L)**, což by lépe odpovídalo jejich stávajícímu zařazení v rámci Platného ÚPmB.

Vymezení této plochy pro bydlení B/v1 by bylo v souladu s § 3 odst. 1 vyhlášky č. 501/2006 Sb. (samotná rozloha takové plochy má zhruba 6421 m^2, plocha zohledňuje požadavky na kvalitu bydlení). Vymezení takovéto plochy v Návrhu ÚPmB přitom nevylučuje umístění staveb občanské vybavenosti: stavby a zařízení občanského vybavení je podle Návrhu ÚPmB přípustné[21] kromě ploch veřejné vybavenosti (V) umisťovat také v jiných plochách s rozdílným způsobem využití[22] – konkrétně v plochách bydlení (B), v plochách smíšených obytných (C), kde se dokonce jedná o jeden z hlavních způsobů využití těchto ploch, totiž *„pro občanské vybavení vymezené v plochách označených V a W, přičemž záměry pro maloobchod jsou přípustné s omezením do 1 500 m2 prodejní plochy"*,[23] v plochách komerční vybavenosti (W), kde se jedná o jeden z hlavních způsobů využití, neboť v plochách komerční vybavenosti lze umístit všechny záměry uvedené v hlavním využití pro plochy veřejné vybavenosti (mezi těmito plochami tak v tomto ohledu není rozdíl). Rovněž podle § 4 odst. 2 vyhlášky č. 501/2006 Sb. lze v ploše bydlení umístit další stavby a zařízení, které nesnižují kvalitu prostředí a pohodu bydlení ve vymezené ploše, jsou slučitelné s bydlením a slouží zejména obyvatelům v takto vymezené ploše.

Konečně vymezení takové plochy by umožňovalo realizaci alespoň části záměru srovnatelného např. se záměrem společnosti FINTIME, s.r.o., která již v minulosti požádala zastupitelstvo městské části Brno-Bohunice o vyjádření se k návrhu na pořízení změny Platného ÚPmB ze dne 12. 7. 2017, spočívající ve změně stávajících ploch BC a KV v Dotčeném území na návrhovou plochu BC s indexem podlažní plochy 0,8 a dále ve zrušení stávající veřejné zeleně.

3.2 Nedodržení požadavků kladených na územní plánování, resp. na územní plán

Podle názoru Podatele je nutné v Návrhu ÚPmB, resp. v nastavení regulativů omezujících dosavadní využití území, zohlednit i širší vztahy v území, jak předpokládá § 18 odst. 2 StavZ, podle něhož územní plánování (pod které pořizování územního plánu statutárního města Brna spadá zcela jednoznačně) *„zajišťuje předpoklady pro udržitelný rozvoj území soustavným a komplexním řešením účelného využití a prostorového uspořádání území s cílem dosažení obecně prospěšného souladu veřejných a soukromých zájmů na rozvoji území. Za tím účelem sleduje společenský a hospodářský potenciál rozvoje."* Cílem územního plánování je vzájemná věcná i časová koordinace veřejných zájmů mezi sebou a se soukromými zájmy v řešeném území.[24] Předpokládá se tedy komplexní posuzování uspořádání území, což dále rozvíjí § 19 odst. 1 StavZ, když řadí mezi úkoly územního plánování také stanovení koncepce rozvoje území, včetně urbanistické koncepce s ohledem na hodnoty a podmínky území (§ 19 odst. 1 písm. b) StavZ), stanovení urbanistických, architektonických a estetických požadavků na využívání a prostorové uspořádání území a na jeho změny, zejména na umístění, uspořádání a řešení staveb a veřejných prostranství (§ 19 odst. 1 písm. d) StavZ), stanovení podmínek pro provedení změn v území, zejména pak pro umístění a uspořádání staveb s ohledem na stávající charakter a hodnoty území a na využitelnost navazujícího území (§ 19 odst. 1 písm. e) StavZ), a uplatňování poznatků zejména z oborů architektury, urbanismu, územního plánování a ekologie a památkové péče (§ 19 odst. 1 písm. o) StavZ). Tomu odpovídá § 43 odst. 1 StavZ, vymezující obsah územního plánu, a příloha č. 7 vyhlášky č.

---

[21] Jedná se o tzv. přípustné využití, vymezené v Návrhu ÚPmB, textové části, na str. 54: *„využití pro účel odlišný, než je hlavní využití, který však není s hlavním využitím v rozporu; umožňuje činnosti, stavby a zařízení, které budou s hlavním způsobem využití související, doplňující nebo podmiňující."*
[22] Návrh ÚPmB, textová část, s. 40.
[23] Návrh ÚPmB, textová část, s. 56.
[24] Machačková, J. a kol. Stavební zákon. Komentář. 3. vydání. Praha: C. H. Beck, 2018, s. 80.

500/2006 Sb., o územně analytických podkladech, územně plánovací dokumentaci a způsobu evidence územně plánovací činnosti, ve znění pozdějších předpisů, která obsah územního plánu dále konkretizuje.

Návrh ÚPmB stanoví jako svůj hlavní cíl *„dosažení vyváženosti a flexibility všech jevů a prvků, které jsou pro tvorbu územního plánu určující. Základní koncepce rozvoje území města vychází z aktuálních koncepčních a strategických dokumentů města Brna."* [25] Návrh ÚPmB má dále mimo jiné sledovat *„rovnováhu mezi zastavěným územím a jeho rozvojovým potenciálem a výjimečným přírodním zázemím města a jeho ochranou...Přírodní zázemí je základní podmínkou pro udržení ekologické stability města a je chráněno především vymezením přírodního zázemí v krajině, přírodního zázemí v zástavbě a ochranou os propojení přírodního zázemí."*[26] Dále Návrh ÚPmB *„chrání a rozvíjí urbanistické a přírodní hodnoty města."*[27] Uvedené cíle se pak mají odrážet v urbanistických hodnotách a architektonickém pojetí.

3.2.1 Urbanistické požadavky

Co se týká urbanistické koncepce, ta je *„...stanovena pro město jako celek a stanovuje požadavky jak na zastavitelné plochy, tak na plochy přestaveb a změn v krajině a na stabilizovaná území, zejména prostřednictvím funkčních a prostorových regulativů."*[28] Mezi základní principy urbanistické koncepce statutárního města Brna patří mimo jiné *„preference intenzifikace a transformace přestavbových území zejména v širším centrum Brna před zastavěním volných ploch."* Pojem „přestavbové území" není v Návrhu ÚPmB definován, lze však dovodit, že by se mělo jednat o plochy přestavby, přičemž plochy přestavby jsou zahrnuty do tzv. rozvojových lokalit (tedy ucelených, graficky vymezených částí území města Brna, která jsou územním plánem určená k přestavbě nebo zástavbě a která jsou vymezena v grafické části Návrhu ÚPmB 1.0 Výkresu základního členění).[29] **Dotčené území však není „přestavbovým územím", není rozvojovou lokalitou, a to navzdory faktu, že vymezení plochy veřejné vybavenosti V/a3** na pozemcích parc. č. [redacted] převážné části pozemku parc. č. [redacted] a části pozemku parc. č. [redacted], vše v k.ú. Bohunice, **znamená podstatnou změnu využití těchto pozemků ve srovnání s Platným ÚPmB** (viz výše), totiž **intenzifikaci využití těchto pozemků ve srovnání se stávajícím využitím**, a **Návrh ÚPmB by tak** podle názoru Podatele **měl tuto část Dotčeného území vymezit jako samostatnou rozvojovou lokalitu** podobně, jako je vymezena nejbližší rozvojová lokalita „Be-7 Netroufalky". To by s sebou neslo nutnost podrobněji vymezit uvedenou část Dotčeného území jako přestavbovou lokalitu v „kartách lokalit" a odůvodnit navrženou změnu využití odpovídající části Dotčeného území, což **by bylo v souladu jednak s § 43 odst. 1 StavZ**, podle něhož: *„územní plán...vymezí zastavěné území, plochy a koridory, zejména zastavitelné plochy, plochy změn v krajině a plochy vymezené ke změně stávající zástavby, k obnově nebo opětovnému využití znehodnoceného území (dále jen „plocha přestavby"), pro veřejně prospěšné stavby, pro veřejně prospěšná opatření a pro územní rezervy a stanoví podmínky pro využití těchto ploch a koridorů."*, jednak se základním principem urbanistické koncepce dle Návrhu ÚPmB.

Zásady urbanistické kompozice jsou podrobněji popsány v odůvodnění Návrhu ÚPmB, podle kterého je třeba respektovat zásady urbanistické kompozice, zejména: ***„Posilovat záměry směřující k žádoucí výškové hladině v území, její případné gradaci*** *(chápané jako zesilování, nebo zeslabování určitého účinku),* ***kontrastu*** *(zejména na žádoucích rozhraních)* ***a umisťování lokálních dominant****. Prostorové uspořádání města v jeho krajinném rámci je utvářeno na základě principů, které je třeba dodržovat a posilovat, popř. prověřit podrobnější územně plánovací dokumentací."*[30] Dále je uvedena zásada: ***„Usilovat o dodržování dlouhodobě založených kompozičních principů, jakými jsou*** *pohledy na významné dominanty,* ***průhledy územím, komponované pohledy****, urbanistické osy, pohledové osy, vyhlídkové body a stanoviště, cílové pohledy (tzv. point de vue), veduta města, panorama města apod."* [31] Konečně je zmíněna též zásada: *„Respektovat obecné principy tvorby městské krajiny jakými jsou měřítko a proporce, přiměřenost, rytmus, symetrie a asymetrie a další."* [32]

Podle těchto zásad urbanistické kompozice by mělo být Dotčené území zařazeno do takových ploch, resp. být podřazeno takovým regulativům v Návrhu ÚPmB, které by umožnily dosáhnout jednak žádoucí gradace v podobě zeslabování účinku stávajících několikapatrových staveb v okolí Dotčeného území – bytových domů Live Up I a II a ubytovny zdravotních sester – na okolní plochy zeleně, **jednak by umožnily zachovat stávající průhled**

---

[25] Návrh ÚPmB, textová část, s. 17.
[26] Návrh ÚPmB, textová část, s. 17.
[27] Návrh ÚPmB, textová část, s. 17.
[28] Návrh ÚPmB, textová část, str. 19.
[29] Návrh ÚPmB, textová část, str. 13.
[30] Odůvodnění textové části Návrhu ÚPmB, str. 147.
[31] Odůvodnění textové části Návrhu ÚPmB, str. 147.
[32] Odůvodnění textové části Návrhu ÚPmB, str. 147.

územím, totiž průhled z bytových domů Live Up I a II směrem k hradu Špilberk a ke Žlutému kopci, kde je viditelná veduta města (viz přiložená fotodokumentace). Takové zařazení Dotčeného území by tudíž bylo v souladu s obsahem Návrhu ÚPmB, podle nehož: *„**Z hlediska urbanistické kompozice jsou důležité pohledově významné plochy**, které chrání území pohledově exponovaná především ve směru z města do volné krajiny a významným způsobem se podílí na celkovém obrazu města...**ÚPmB dále specificky chrání pohledy na vedutu města a pohledově významná území**, která jsou mimořádně hodnotná vzhledem k celkovému obrazu města a krajinnému rázu městské krajiny."* [33] Tomu pak odpovídá odůvodnění Návrhu ÚPmB, když uvádí, že: *„Ve městě Brně se nachází řada území s vysokou hodnotou urbanistického prostředí. Tato území je nutné chránit proti zásahům znehodnocujícím podstatu jejich urbanistické kvality zejména ve smyslu charakteru a uspořádání jejich veřejných prostranství a podstaty jejich výškového uspořádání...**Prostorový obraz území města určeného k zástavbě je charakterizován zejména těmito prvky**: urbanizačním jádrem města na vyvýšeninách ležících na rozhraní dvou rozdílných krajinných typů; **výrazným motivem brněnské veduty, tj. společným působení přírodních vrchů a stavebních dominant Petrova a Špilberku a Žlutého kopce**; radiálně okružním komunikačním systémem a na jeho skeletu vzniklé stavební struktuře; kompaktním způsobem zástavby kolem historického jádra města; svébytnou identitou městských subcenter; pronikáním výběžků vysočin ze severu a západu hluboko do území města. **Ochranu těchto prvků je nutné zajistit zejména při posuzování přípustnosti výškových staveb v území určeném k zástavbě**."*[34] Ačkoli navržená plocha V/a3 neumožňuje na části Dotčeného území umístit výškové stavby (tj. stavby vysoké alespoň 40 m),[35] z odůvodnění Návrhu ÚPmB vyplývá, že ochranu uvedených prvků charakterizujících prostorový obraz města Brna je nutné zajistit i při posuzování jiných než výškových staveb (viz slovo „zejména"), tedy i při posuzování možného umístění staveb vysokých „pouze" 6 – 16 m, zasahujících do horizontu např. při pohledu z hradu Špilberk nebo ze Žlutého kopce směrem k areálu bohunického kampusu. Návrh ÚPmB totiž nechrání pouze pohledy na vedutu města, ale i pohledy opačným směrem. Dotčené území se přitom nachází těsně za hranicí pohledově významného území (viz výkres „5.0 Principy uspořádání krajiny – schéma 1:25000") a nelze vyloučit, že by nevhodně umístěná zástavba na horizontu mohla tyto pohledy směrem z města narušit. Podatel v této souvislosti poukazuje na fakt, že část Dotčeného území zahrnutého v Návrhu ÚPmB do plochy V/a3 se nachází ve výšce 265-275 m.n.m., přičemž okolní terén směrem k hradu Špilberk a ke Žlutému kopci je nižší (klesá z 265 m.n.m. až na 205 m.n.m.) a ani okolní kopce takovému pohledu z centra města nebrání (viz turistické mapa se zakreslením vrstevnic a přiložená fotodokumentace).

3.2.2 Navržená struktura zástavby

Urbanistická koncepce předpokládá ovlivnění prostorového uspořádání města Brna. **Uspořádání struktury města je v Návrhu ÚPmB stanoveno prostřednictvím dvou regulativů: specifikace struktury zástavby a specifikace výškové úrovně zástavby.**[36] *„Cílem specifikace prostorového uspořádání zástavby základních ploch je dosáhnout kvalitního zapojení zástavby do stavební struktury města a ochrana přírodních a krajinných hodnot města. Struktura je určena vždy v souladu s koncepční zásadou vyváženého města, s polycentrickou strukturou, intenzivně využívajícího zejména svá centrální území."*[37] Dále platí, že specifikace ve stabilizovaných plochách (tedy i v plochách, ve kterých je zařazeno Dotčené území): *„**slouží zejména pro popis struktury jako takové a je vodítkem při přiměřené intenzifikaci území v procesech přestaveb, nástaveb a dostaveb objektu a proluk v základní ploše**. Dalším důvodem pro specifikaci stabilizovaných území je popis charakteristické struktury širšího celku, který je možné využít zejména u navazujících návrhových ploch pro definování vhodného řešení sousedících rozhraní, doplnění struktury popř. pro řešení kompozičních a dalších principů (výšková gradace...) apod."* Podle odůvodnění Návrhu ÚPmB je účelem stanovení urbánní struktury *„vytvoření struktury zástavby města odpovídající danému místu, harmonicky zapojené do přírodního a krajinného prostředí, a vytvoření kvalitní a hierarchizované struktury veřejných a soukromých prostranství umožňující jak obsluhu území, tak pobyt a rekreaci."*[38] **Vymezení typu struktury zástavby v Návrhu ÚPmB tedy není samoúčelné, ale má** (spolu s typem plochy a se specifikací výškové úrovně zástavby) **podstatný vliv na to, jaké stavby budou ve stabilizované ploše umístěny, a to s ohledem na vytvoření zástavby odpovídající danému místu ve výše uvedeném smyslu.**

Část Dotčeného území, zařazená do plochy veřejné vybavenosti V/a3, předpokládá umístění areálové zástavby (a). Ta je vymezena v Návrhu ÚPmB jako *„urbánní struktura zástavby oplocených nebo veřejně přístupných areálů nebo jejich kombinací. Je stanovena zejména v plochách výroby, sportu, veřejné a komerční vybavenosti."*[39] Odůvodnění Návrhu

---

[33] Návrh ÚPmB, textová část, str. 19.
[34] Odůvodnění textové části Návrhu ÚPmB, str. 154.
[35] Odůvodnění textové části Návrhu ÚPmB, str. 155.
[36] Viz Odůvodnění textové části Návrhu ÚPmB, str. 157.
[37] Odůvodnění textové části Návrhu ÚPmB, str. 158.
[38] Odůvodnění textové části Návrhu ÚPmB, str. 158.
[39] Návrh ÚPmB, textová část, str. 64.

ÚPmB uvádí příklady areálové zástavby (Český technologický park, areál VUT v Brně, areál brněnského výstaviště), přičemž je výslovně zmíněno území mezi ulicemi Jihlavská, Kamenice a Netroufalky, složené z několika areálů. Podle odůvodnění Návrhu ÚPmB je areálová zástavba vymezena zejména (ale ne výhradně) v plochách veřejné a komerční vybavenosti a v plochách výroby, přičemž *„rozdíl mezi volnou a areálovou strukturou je v některých případech poměrně malý a vyhodnocení struktury záleží na širších územních souvislostech a vyhodnocení žádoucího cílového stavu v území."*[40] Naproti tomu struktura volné zástavby je vymezena jako *„urbánní struktura, která zahrnuje převážně modernistickou sídlištní zástavbu a dostavbu v kompaktní zástavbě. Je tvořena zejména kombinací solitérních, převážně rezidenčních budov a objektů občanské vybavenosti. Volná prostranství mezi budovami jsou zpravidla veřejně přístupná s vysokým podílem vegetace. Volná zástavba je stanovena zejména v plochách bydlení, smíšených obytných, veřejné a komerční vybavenosti zpravidla mimo kompaktní území města."*[41] Z odůvodnění Návrhu ÚPmB pak plyne, že struktura volné zástavby je tvořena samostatně stojícími objekty různých kategorií (bodové, věžové, deskové, terasové apod.), různého měřítka (výslovně jsou zmíněny bytové nízkopodlažní domy bodového typu, deskové vysokopodlažní domy, věžové domy apod.), volnou strukturou pak může být i plocha, kterou téměř zaplňuje jedna budova a vyhodnocení struktury vychází z celkového kontextu zástavby.[42] A právě o tento kontext jde, přičemž Podatel má za to, že je vymezen nesprávně, přičemž důsledkem je zařazení části Dotčeného území do plochy umožňující areálovou, nikoli volnou zástavbu.

Pozemky parc. č. 1341, 1342, 1345, převážná část pozemku parc. č. 1344 a část pozemku parc. č. 1343/1, vše v k.ú. Bohunice, jsou zařazeny do stabilizované plochy veřejné vybavenosti V/a3, Návrh ÚPmB tedy umožňuje zastavění této plochy areálovou zástavbou, ačkoli se v současnosti na těchto pozemcích nachází volně stojící stavba rodinného domu, tedy stavba určená toliko k bydlení, nikoli k zajištění veřejné vybavenosti. Do stejné plochy veřejné vybavenosti je dále zahrnuta areálová zástavba veřejné vybavenosti, ohraničená ulicí Netroufalky a Studentská (v tomto obdélníku se mimo jiné nachází ubytovna zdravotních sester a Campea Aparthotel) a konečně jsou do stejné plochy veřejné vybavenosti zahrnuty též oba volně stojící bytové domy Live Up I a Live Up II s přilehlými pozemky, které jsou z hlediska vymezení volné a areálové zástavby v Návrhu ÚPmB (a jeho odůvodnění) volnou zástavbou určenou pro bydlení, nikoli areálovou zástavbou veřejné vybavenosti (bytové domy Live Up I a II a přilehlé pozemky netvoří samostatný areál, ani nejsou součástí sousedních areálů). **Jedná se tak v zásadě o tři dílčí plochy, pro které je charakteristická odlišná zástavba i její struktura, avšak Návrh ÚPmB stávající charakter zástavby v rozporu s § 19 odst. 1 písm. a) a b) StavZ a v rozporu s § 3 odst. 2 až 4 vyhlášky č. 501/2006 Sb.[43] nijak nezohledňuje a vše podřazuje pod jednu plochu veřejné vybavenosti, u které připouští zastavění areálovou zástavbou**, přičemž zvolené struktuře zástavby odpovídá i navržený regulativ výšky budov.[44] Podatel má za to, že Návrh ÚPmB má v maximální možné míře reflektovat stávající charakter zástavby ve stabilizovaných plochách. **Podatel netvrdí, že by Návrh ÚPmB nemohl stanovit jinou koncepci rozvoje uvedené plochy veřejné vybavenosti, avšak v takovém případě by měla být prověřena a odůvodněna potřeba změn v daném území dle § 19 odst. 1 písm. c) StavZ a uvedená plocha by měla být namísto stabilizované plochy vymezena jako plocha změn**, tedy tak, jak to předpokládá § 19 odst. 1 písm. e) StavZ, který výslovně uvádí, že úkolem územního plánování je *„stanovovat podmínky pro provedení změn v území, zejména pak pro umístění a uspořádání staveb s ohledem na stávající charakter a hodnoty území a na využitelnost navazujícího území."* Podatel navíc poukazuje na další úkol územního plánování, uvedený v § 19 odst. 1 písm. o) StavZ, totiž na povinnost uplatňovat při tvorbě územního plánu (tedy i Návrhu ÚPmB) poznatky zejména z oborů architektury, urbanismu, územního plánování a ekologie a památkové péče.

3.2.3 Navržení výškové úrovně zástavby

Kromě již zmíněné struktury zástavby je relevantní též její výškové uspořádání. Podle Návrhu ÚPmB: *„Výškové uspořádání zástavby společně s morfologií terénu vytváří charakteristický obraz města a umožňuje v něm orientaci. ÚPmB stanovuje výškovou kompozici, která je určena k ochraně území a určuje omezení pro výškové řešení staveb."*[45] **Při stanovení regulativu výšky staveb ve vymezených plochách platí v zásadě tytéž úkoly územního plánování,**

---

[40] Odůvodnění textové části Návrhu ÚPmB, str. 167.
[41] Návrh ÚPmB, textová část, s. 64.
[42] Viz Odůvodnění textové části Návrhu ÚPmB, str. 163.
[43] Podle § 3 odst. 1 vyhlášky č. 501/2006 Sb. se k naplňování cílů a úkolů územního plánování (a s ohledem na rozdílné nároky na prostředí) území člení územním plánem na jednotlivé plochy. Plochy se podle § 3 odst. 2 téže vyhlášky vymezují buď podle stávajícího nebo požadovaného způsobu využití (dále jen jako „plochy s rozdílným způsobem využití"), anebo podle významu, kdy se rozlišují plochy zastavitelné, plochy územních rezerv, plochy ke změně stávající zástavby, plochy k obnově nebo opětovnému využití znehodnoceného území a plochy rekonstrukčních a rekultivačních zásahů do území. Plochy s rozdílným způsobem využití se podle § 3 odst. 3 a 4 téže vyhlášky vymezují s ohledem na specifické podmínky a charakter území a lze je dále podrobněji členit.
[44] Návrh ÚPmB stejným způsobem vymezuje výšku rezidenční zástavby, kterou výslovně předpokládá jako nízkopodlažní, čemuž odpovídají zvolené regulativy výškové hladiny 1 a 2.
[45] Návrh ÚPmB, textová část, s. 19.

jaké se uplatní v případě vymezení struktury zástavby v těchto plochách. Návrh ÚPmB musí i v případě stanovení regulativu výšky zástavby vyjít ze stávajícího stavu a odůvodnit případnou změnu, jakou je např. stanovení regulativu výšky zástavby úrovně „3", umožňující v části Dotčeného území, tvořeného pozemky parc. č. [redacted] převážnou částí pozemku parc. č. [redacted] a částí pozemku parc. č. [redacted] vše v k.ú. Bohunice, umístit budovy vysoké 6 – 16 m, případně až o 2 m vyšší, ačkoli výška rodinného domu, který se zde nachází, nepřesahuje 6 m a je tedy dostačující stanovení úrovně „1", určená pro stavby vysoké 3 – 7 m. Podatel s odkazem na výše uvedené konstatuje, že Návrh ÚPmB při stanovení výškové úrovně zástavby v Dotčeném území nereflektoval požadavky § 19 StavZ a § 3 vyhlášky č. 501/2006 Sb.

3.2.4 Vymezení přírodního zázemí v krajině a ochrana zeleně

Součástí urbanistické koncepce je také vymezení volného území, a to z důvodů: *„zachování a rozvoje přírodních hodnot je prostorově specifikováno přírodním zázemím města, které je chráněno před nepřiměřeným stavebním rozvojem a je vymezeno jak v nezastavěném území, tak v území zastavěném. Člení se přitom na přírodní zázemí v krajině…"*[46]. Dotčené území se přitom, jak již bylo uvedeno výše, minimálně svou severní částí nachází v tzv. přírodním zázemí v krajině (vymezeném jako stabilizovaná plocha krajinné zeleně všeobecné, v Návrhu ÚPmB již vymezeném jako plocha lesní), a mělo by tak být chráněno. **Ačkoli přírodní zázemí v krajině v Dotčeném území negativně dotčeno Návrhem ÚPmB není, dochází v dotčeném území k redukci zeleně v rozporu s deklarovanými cíli územního plánu**, kterým je: *„v případě překryvu* (území přírodního zázemí v krajině – pozn. Podatel) *nad plochami stavebními pak zejména návaznosti tohoto uspořádání na volnou krajinu (popř. přírodní zázemí v zástavbě) a zastavěné části města, s cílem dosáhnout uměřeného a vhodného přechodu (přechodového území) mezi zástavbou a přírodním zázemím a podpořit pronikání krajinné zeleně do města a propojování se systémem sídelní zeleně."*[47] Tento „uměřený a vhodný přechod" byl ve stávajícím Platném ÚPmB zajištěn v Dotčeném území vymezením ploch krajinné zeleně všeobecné. Návrh ÚPmB však vymezením plochy V/a3 v Dotčeném území část plochy krajinné zeleně bez náhrady ruší a namísto „uměřeného a vhodného přechodu" mezi zelení v přírodním zázemí v ploše lesní (L) a zelení v navazující ploše V/a3 mimo přírodní zázemí vytváří ostrý kontrast a nadto dále redukuje zeleň, které je v okolní téměř ryze areálové zástavby nedostatek.[48] Podatel zdůrazňuje, že plochy veřejné vybavenosti (V) na rozdíl např. od ploch bydlení (B) nemají ani stanoveno minimální zastoupení zeleně na terénu. Návrh ÚPmB tak v tomto ohledu nerespektuje vlastní deklarované cíle ani charakter a hodnoty Dotčeného území a okolního území, a to přesto, že Návrh ÚPmB údajně klade: *„zásadní důraz na strukturu a funkční uspořádání města a krajiny. Zachování, respektive posílení struktury a obrazu města zajišťuje územní plán prostřednictvím…**Důrazu na kompaktnost města vedoucí k posílení významu a kvality veřejných prostranství. Kompaktnost a intenzita využití území zvyšuje nároky na veřejná prostranství, jejich čitelnou hierarchii**, na prostupnost území, **dostupnosti všech žádoucích funkcí** (mimo jiné **dostupnost pobytových zelených ploch** pro každodenní relaxaci a rekreaci), obdobné platí pro uspořádání a **kvalitu ploch s vegetací. Důrazu na urbanistickou strukturu související s celkovým prostorovým uspořádáním města** (území určeného k zástavbě) a koncepci uspořádání krajiny."*[49]

3.2.5 Návrh Podatele umožňující dosáhnout urbanistických požadavků

Naopak v souladu s deklarovanými cíli Návrhu ÚPmB (a rovněž v souladu s § 19 StavZ a § 3 vyhlášky č. 501/2006 Sb.) by bylo vymezení tří stabilizovaných ploch v Návrhu ÚPmB namísto stávající jediné plochy V/a3, přičemž jedna stabilizovaná plocha veřejné vybavenosti V/a3 by zahrnovala stávající areálovou zástavbu ohraničenou ulicí Netroufalky a Studentská, jak je popsána výše, druhá stabilizovaná plocha bydlení B/v3 by pak zahrnovala stávající obytné domy Live Up I a II s přilehlými pozemky a konečně třetí stabilizovaná plocha bydlení B/v1 by zahrnovala pozemky parc. č. [redacted] a převážnou část pozemku parc. č. [redacted] vše v k.ú. Bohunice. Zbývající část Dotčeného území (včetně celého pozemku parc. č. [redacted] v k.ú. Bohunice) by byla i nadále zahrnuta do stabilizované plochy lesní (L). **Toto podatelem navrhované vymezení ploch je také v souladu s rozlišením struktury volné a areálové zástavby a respektuje jednak stávající zástavbu na vymezených plochách** (včetně její výšky), **jednak okolní zástavbu a okolní plochy.** Navíc takové vymezení ploch nebrání ani umístění veřejné vybavenosti – ta může být umístěna nejen v plochách veřejné vybavenosti (V), ale též v plochách bydlení (B) – jakkoli se Podatel domnívá, že je v okolí Dotčeného území dostatek ploch s budovami sloužícími veřejné vybavenosti, primárně v návaznosti na areál kampusu Masarykovy univerzity. Vymezení ploch pro bydlení (B) navíc podle Návrhu ÚPmB vyžaduje zachování minimálně 30% zeleně na terénu (ev. adekvátní kompenzace zeleně na terénu), zatímco v plochách veřejné

---

[46] Odůvodnění textové části Návrhu ÚPmB, str. 157.
[47] Návrh ÚPmB, textová část, s. 42.
[48] Viz areál Fakultní nemocnice Bohunice, areál Masarykovy univerzity a obchodního centra Campus Square, areál obchodního centra Kaufland a kompaktní zástavba vazební věznice.
[49] Odůvodnění textové části Návrhu ÚPmB, str. 149.

vybavenosti není zachování zeleně na terénu vůbec vyžadováno. Dopad na stávající zeleň na terénu by tak byl Podatelem navrženým vymezením nižší, než stávající Návrh ÚPmB, podle něhož má dojít v Dotčeném území i k redukci stávajících ploch krajinné zeleně všeobecné.

3.3 Nedostatečné odůvodnění navržené změny využití Pozemků

Podatel poukazuje na rozsudek Krajského soudu v Praze ze dne 24. 4. 2018, č.j. 50 A 17/2017-63, který se týkal návrhu nového územního plánu obce Byšice, který změnil konkrétní zastavitelné území na nezastavitelné, což mělo dopad na stavební záměr žalobce, který nabyl v daném území pozemky za účelem výstavby rodinných domů se zahradami, kterou předchozí platný a účinný územní plán obce Byšice umožňoval, přičemž žalobce již požádal o vydání územního rozhodnutí. Než však bylo vydáno územní rozhodnutí, došlo k vydání nového územního plánu obce, který již výstavbu rodinných domů v daném území neumožňoval. Žalobce proti takovému postupu namítal mimo jiné **porušení zásady legitimního očekávání, porušení principu kontinuity územního plánování** a neproporcionalitu omezení jeho vlastnických práv. **Krajský soud dospěl k závěru, že postup obce Byšice vykazoval znaky svévole, neboť obec Byšice neodůvodnila faktickou změnu v novém územním plánu závažným důvodem – změny nebyly opřeny o významný veřejný zájem, změny nebyly vyvolány ani významnou změnou okolností relevantních pro územní plánování** (např. prokázání nezastavitelnosti lokality). Krajský soud nepřisvědčil žádnému z důvodů, které uváděla obec Byšice, včetně faktu, že se území nachází v blízkosti nemovité kulturní památky (zámku Byšice), neboť pozemky žalobce nebyly předmětem památkové ochrany v žádné z jejích forem.

Krajský soud poukázal mimo jiné na § 18 odst. 2 StavZ, podle něhož **územní plánování zajišťuje předpoklady pro udržitelný rozvoj území soustavným a komplexním řešením účelného využití a prostorového uspořádání území s cílem dosažení obecně prospěšného souladu veřejných a soukromých zájmů na rozvoji území**. Za tím účelem sleduje společenský a hospodářský potenciál rozvoje. Přitom je třeba, aby **obec Byšice brala při tvorbě nového územního plánu v úvahu legitimní zájmy vlastníků dotčených pozemků**, přičemž podle citovaného ustanovení StavZ má být dosaženo rovnováhy mezi veřejnými a soukromými zájmy, soukromé zájmy neustupují veřejným zájmům.

Krajský soud dále uvedl, že zájem na koncepčním rozvoji lokality není silným veřejným zájmem (takovým je např. zájem na realizaci silničního obchvatu obce, protipovodňové opatření apod.), nýbrž obecným zájmem na harmonickém rozvoji území, což je obecný cíl územního plánování. Pouze proto, že obec Byšice změnila názor na vhodnost a estetickou akceptovatelnost dřívějšího záměru, ho nemůže vypustit z územního plánu bez ohledu na soukromé zájmy (a legitimní očekávání) vlastníka pozemků.

Na základě všech uvedených důvodů pak krajský soud žalobcem napadenou část nového územního plánu obce Byšice zrušil, jeho rozsudek následně potvrdil Nejvyšší správní soud (dále jen „NSS"), a to rozsudkem ze dne 29. 1. 2020, č. j. 9 As 171/2018-50, když zamítl kasační stížnost obce Byšice proti rozsudku krajského soudu. NSS v odst. 56 svého rozsudku ohledně změny využití pozemků žalobce (v důsledku změny územního plánu obce Byšice) uvedl, že: *„je třeba vycházet z toho, že územní plánování je dlouhodobým procesem, který by měl probíhat kontinuálně, tj. nově přijímaná dokumentace by měla navazovat na tu stávající. Neznamená to samozřejmě, že je třeba převzít všechny návrhové plochy; tím by byl vyloučen jakýkoli rozvoj v území. Dotčené osoby nicméně musí mít možnost spolehnout se na určitou stálost územně plánovací dokumentace, respektive kontinuitu jejího vývoje, protože jedině tak jí mohou přizpůsobit své záměry. Je tedy spíše nežádoucí, aby jednou projednané a schválené záměry byly opakovaně znovu posuzovány, přehodnocovány a měněny. Dochází tím k zásahu do legitimního očekávání dotčených osob a k neefektivnímu vynakládání veřejných prostředků...**__Má-li dojít ke změně funkčního určení ploch, pak musí být podložena dostatečně závažnými důvody, opírajícími se buď o relevantní změnu okolností, nebo o to, že původní řešení je věcně nesprávné a vede k závažné kolizi s veřejným zájmem.__"* NSS dále konstatoval, že obec Byšice nemůže ke změně územního plánu přistoupit pouze proto, že změnila svůj názor na zastavitelnost území, a to ani v souvislosti se změnami politické reprezentace obce, neboť *„Územní plán nelze podstatně měnit po každých obecních volbách."*

Podatel se nachází ve srovnatelné situaci se žalobcem v kauze územního plánu obce Byšice, kdy je zasaženo do jeho vlastnického práva a legitimního očekávání, neboť **Návrh ÚPmB zasahuje do jeho vlastnického práva** (snížení hodnoty nemovitosti) **a práv souvisejících** (pohody bydlení)**, a to změnou funkčního využití, struktury a výškové hladiny zástavby** v Dotčeném území, totiž vymezením plochy veřejné vybavenosti V/a3 na místě stávajících ploch čistého bydlení (BC) a krajinné zeleně všeobecné (KV). **V Návrhu ÚPmB přitom nejsou uvedeny žádné relevantní důvody odůvodňující takovouto zásadní změnu, dokonce nevyplývá ani z urbanistických, architektonických a estetických požadavků na územní plán**, což Podatel podrobně explikoval výše.

Podatel proto uzavírá, že v případě, že jím podané námitce proti Návrhu ÚPmB nebude vyhověno, obrátí se na místně příslušný soud s návrhem na zrušení odpovídající části Návrhu ÚPmB, přičemž má dle aktuální judikatury správních soudů značnou šanci na úspěch.

Seznam příloh:

Příloha č.1 Fotodokumentace

Příloha č.2 Informativní výpis spoluvlastnických podílů pro pozemek s budovou SVJ LiveUp II č[redacted] v k.ú. Brno-Bohunice

Příloha č.3 Informativní výpis LV č.[redacted] v k.ú. Bohunice

V Brně dne 25. června 2020

[redacted]

Příloha č.1 – fotodokumentace

Srovnání stávajícího výhledu a výhledu po umístění 16 m vysoké budovy, kterou připouští Návrh ÚPmB





Srovnání stávajícího výhledu a výhledu po umístění 6 m vysoké budovy, kterou připouští Návrh ÚPmB – směr Špilberk





Srovnání stávajícího výhledu a výhledu po umístění 16 m vysoké budovy, kterou připouští Návrh ÚPmB - východ





Informace o pozemku







Jiné zápisy

Typ
Upozornění: Omezení a jiné zápisy vztahující se ke spoluvlastníkům se zobrazují u příslušných jednotek
Vlastnictví jednotek
Vznik společenství vlastníků prokázán

Řízení, v rámci kterých byl k nemovitosti zapsán cenový údaj

Seznam jednotek, ke kterým byl zapsán cenový údaj

Více informací k cenovým údajů naleznete v k aplikaci.

Nemovitost je v územním obvodu, kde státní správu katastru nemovitostí ČR vykonává Katastrální úřad pro Jihomoravský kraj, Katastrální pracoviště Brno-město

Zobrazené údaje mají informativní charakter. Platnost k 23.06.2020 21:00:00.

© 2004 - 2020 Český úřad zeměměřický a katastrální

Seznam nemovitostí na LV







Parcelní číslo
[redacted]

Stavby

Na LV nejsou zapsány žádné stavby.

Jednotky

Na LV nejsou zapsány žádné jednotky.

Práva stavby

Na LV nejsou zapsána žádná práva stavby.

Nemovitost je v územním obvodu, kde státní správu katastru nemovitostí ČR vykonává Katastrální úřad pro Jihomoravský kraj, Katastrální pracoviště Brno-město

Zobrazené údaje mají informativní charakter. Platnost k 23.06.2020 21:00:00.

© 2004 - 2020 Český úřad zeměměřický a katastrální

Verze aplikace 5.6.3 build 0

MMB/0296608/2020
Námitky

MMB/0296608/2020

Námitka

Výrok:

Námitce se nevyhovuje.

Odůvodnění:

Podatel nesouhlasí s vymezením předmětné plochy V/a3, která je částečně vymezena na plochách zeleně a umožňuje zde umístění větší budovy v areálové zástavbě, což je v rozporu s platným ÚPmB, který zde umožňoval pouze čisté bydlení. Podatel navrhuje předmětnou část lokality vymezit jako plochu bydlení B/v1 a zbylé dosud nezastavěné části ponechat jako plochy lesní (L).

V návrhu nového ÚPmB jsou severně od ulice Netroufalky navrženy stabilizované plochy pro veřejnou vybavenost V/a3 a stabilizované plochy lesní. V platném ÚPmB jsou zde navrženy návrhové plochy pro občanskou vybavenost – školství, stabilizovaná plocha bydlení čistého a stabilizovaná i návrhová plocha krajinné zeleně. Dle aktuálního stavu z katastru nemovitostí se však na předmětných pozemcích při ulici Netroufalky nachází bytové domy. Z toho důvodu bude vymezení předmětné lokality upraveno.

Severně od ulice Neroufalky bude vymezena stabilizovaná plocha smíšená obytná C/v3 (tam kde se již nachází zástavba) a plocha změn smíšená obytná C/v3 (tam kde zástavba dosud není). Tato plocha změn se stane součástí rozvojové lokality Be-7 a to společně s plochou veřejné vybavenosti V/v3 (původně vymezenou jako V/x). Jižně od ulice Netroufalky bude původně vymezená plocha V/a3 změněna v západní části na stabilizovanou plochu smíšenou obytnou C/v3 a ve východní části na stabilizovanou plochu veřejné vybavenosti V/v3. Vymezení plochy lesní (L) bude v předmětném území zúženo ve prospěch plochy smíšené obytné C.

Věcná podstata způsobů vypořádání předmětného podání zůstává nadále relevantní, přestože návrh nového územního plánu města Brna prošel přepracováním s ohledem na Pokyny ZMB z roku 2022 a byl uveden do jednotného standardu ÚPD dle stavebního zákona a jeho prováděcích předpisů. Výše uvedené texty je tedy nutno chápat také ve smyslu těchto úprav.

6793

Magistrát města Brna
Odbor územního plánování a rozvoje
Kounicova 67
601 67 Brno
ID DS: a7kbrrn

Podatel: [redacted]

Dat. nar./IČO:

MAGISTRÁT MĚSTA BRNA
Odbor územního plánování a rozvoje
Došlo dne: 29 -06- 2020
Č.j. MMB: 0196609
Příl.:

Námitky k Návrhu Územního plánu města Brna

Odbor územního plánování a rozvoje Magistrátu města Brna, jako pořizovatel Územního plánu města Brna (dále jen „**pořizovatel**"), veřejnou vyhláškou ze dne 31. 3. 2020, č.j. MMB/0145586/2020, podle ustanovení § 52 zákona č. 183/2006 Sb., o územním plánování a stavební řádu (stavební zákon) (dále jen „**StavZ**"), oznámil veřejné projednání Návrhu Územního plánu města Brna včetně vyhodnocení vlivu na udržitelný rozvoj území (dále jen „**Návrh ÚPmB**") dne 17. 6. 2020 a současně vyzval k podání písemných námitek a připomínek k návrhu, a to do 7 dnů ode dne konání veřejného projednání, tedy do 24. 6. 2020.
Veřejnou vyhláškou pořizovatele ze dne 21. 5. 2020, č.j. MMB/0202272/2020, byl oznámen nový termín konání veřejného projednání, a to ve dnech 22. a 23. 6. 2020 s tím, že lhůta pro podání písemných námitek a připomínek k návrhu končí dne 30. 6. 2020.

Podatel v souladu s ustanovením § 52 odst. 2 a 3 StavZ tímto ve lhůtě uplatňuje k Návrhu ÚPmB své, níže uvedené, **námitky.**

I.
Vymezení území dotčeného námitkami

Námitky se týkají pozemků parc. č. [redacted] vše v k.ú. Bohunice (dále jen „Dotčené území").

II.
Údaje podle katastru nemovitostí dokladující dotčená práva

Podatel je spoluvlastníkem bytové jednotky č. [redacted] v bytovém domě SVJ LiveUp II č.p. [redacted] v ulici Netroufalky a spoluvlastníkem nemovitosti – bytového domu SVJ LiveUp II č.p. [redacted] v ulici Netroufalky, stojící na pozemku parc. č. [redacted] se spoluvlastnickým podílem ve výš[redacted] na společných částech budovy a podílem na souvisejících pozemků dle listu vlastnictví č. [redacted] v k.ú. Bohunice. Uvedené nemovitosti se nachází v sousedství Dotčeného území.

Podatel jako důkaz svého vlastnického práva připojuje ke svým námitkám příslušný výpis z katastru nemovitostí.

Vymezení dotčeného území a údaje podle katastru nemovitostí se vztahují ke všem dále uvedeným námitkám.

III.
Obsah námitek

Vymezením plochy veřejné vybavenosti V/a3 dle Návrhu ÚPmB na části Dotčeného území, konkrétně na pozemcích parc. č. [redacted] převážné části pozemku parc. č. [redacted] a části pozemku parc. č. [redacted], vše v k.ú. Bohunice, dochází k redukci plochy zeleně na terénu a k možnosti na těchto pozemcích umístit budovu většího měřítka vysokou 6 – 16 m a odpovídající areálové zástavbě, což je výrazná změna oproti platnému územnímu plánu města Brna, které na těchto pozemcích připouští umístění prakticky výhradně stavby pro bydlení. Důsledkem je výrazné snížení hodnoty nemovitosti Podatele zásahem do pohody bydlení v podobě omezení výhledu, úbytku oblohové složky a možného zastínění, jakož i dalšími vlivy způsobenými umístěním a následným provozem budovy či budov odpovídajících areálové zástavbě určené pro veřejnou vybavenost. Vymezení plochy veřejné vybavenosti V/a3 je kromě toho v rozporu s cíli a úkoly územního plánování, jak jsou vymezeny v § 18 a 19 StavZ a § 3 an. vyhlášce č. 501/2006 Sb., a v rozporu s předpokládaným obsahem územního plánu dle § 43 odst. 1 StavZ a prováděcích právních předpisů, konkrétně:

- nejsou respektovány urbanistické ani architektonické či estetické požadavky na využívání a prostorové uspořádání území (Dotčeného území a jeho bezprostředního okolí), včetně požadavků a cílů stanovených samotným Návrhem ÚPmB, což se odráží zejména v navržené struktuře zástavby a výškové úrovně takové zástavby;
- podmínky pro umisťování a uspořádání staveb v Dotčeném území nezohledňují charakter území a jeho hodnoty, včetně přírodního zázemí v krajině;
- nejsou dostatečně uplatněny poznatky z oborů architektury, urbanismu a územního plánování.

Změny využití Dotčeného území nejsou ve srovnání se stávajícím stavem náležitě odůvodněny, nejsou v Návrhu ÚPmB vymezeny jako „plochy změn", ačkoli se jedná o změnu využití stabilizovaného území, a představují zásah do legitimního očekávání Podatele a porušení principu kontinuity územního plánování.

Dle Podatele by v souladu s cíli a úkoly územního plánování, s principem kontinuity územního plánování a s legitimním očekáváním Podatele bylo vymezení stabilizované plochy bydlení B/v1 na části Dotčeného území, tvořeného pozemky parc. č. [redacted] a převážnou částí pozemku parc. č. [redacted] a částí pozemku parc. č. [redacted] vše v k.ú. Bohunice, a ponechání zbylé části Dotčeného území (včetně celého pozemku parc. č. [redacted] v k.ú. Bohunice) ve stabilizované ploše lesní (L). **Podatel navrhuje, aby pořizovatel prostorové využití Dotčeného území tímto způsobem upravil.**

IV.
Odůvodnění námitek

1. Stávající stav lokality a možná zástavba dle platného územního plánu statutárního města Brna

Dle platného územního plánu statutárního města Brna, vyhlášeného obecně závaznou vyhláškou statutárního města Brna č. 2/2004 o závazných částech Územního plánu města Brna, ve znění pozdějších předpisů (dále jen „**Platný ÚPmB**") jsou pozemky tvořící Dotčené území regulovány následovně:

- pozemky parc. č. [redacted] vše v k.ú. Bohunice, na kterých se již nyní nachází rodinný dům, jsou zařazeny do stabilizované plochy čistého bydlení (BC), ve které je podíl hrubé podlažní plochy (dále jen „HPP") bydlení větší než 80%. V této ploše je přípustné umístění staveb pro bydlení (včetně domů s pečovatelskou službou) a jako jejich součást (tj. 80% HPP objektu musí sloužit bydlení) je možné umístění též obchodů a nerušících provozoven služeb sloužících denním potřebám obyvatel předmětného území (tj. provozovna, která svou kapacitou a druhem nabízených služeb není závislá na zákaznících z jiné části města)[27] anebo jednotlivých zařízení administrativy.[28] Podmíněně přípustné jsou též monofunkční objekty (tj. bez ohledu na procentuální skladbu funkcí umístěných v objektu – za podmínky, že se svým objemem nevymykají charakteru budov v lokalitě), jako jsou malá ubytovací zařízení, nerušící provozovny obchodu, veřejného stravování a služeb, sloužící denní potřebě obyvatel předmětného území, stavby pro kulturní, sociální, zdravotnické, školské

[27] Platný ÚPmB, textová část, str. 15.
[28] Platný ÚPmB, textová část, str. 21.

a sportovní účely za podmínky, že jejich provoz nenaruší obytnou pohodu v lokalitě.[3] Jiné druhy staveb jsou vyloučeny.

- pozemky parc. č. [redacted] vše v k.ú. Bohunice, jsou zařazeny do stabilizované plochy krajinné zeleně všeobecné (KV), přičemž rozvoj této plochy je řízen primárně přírodními procesy a plošná regulace je cílena na ochranu přírodních procesů v krajině. Jedná se současně o plochu nestavební – volnou, ve které je přípustnost nebo podmíněná přípustnost výstavby objektů omezena a regulována účelem využití, přípustné jsou obecně podzemní liniové stavby technické infrastruktury včetně souvisejících zařízení, podzemní liniové dopravní stavby (v Dotčeném území se žádné nenachází ani nejsou vyznačeny) a stavby přípojek technické infrastruktury, podmíněně přípustné jsou jiné druhy podzemních staveb, pokud mají být budovány ve veřejném zájmu a pokud funkce stavby bude v souladu s regulativy.[4] V plochách KV jsou dále přípustné (kromě přirozených, přírodě blízkých dřevinných porostů, travních porostů bez dřevin či bylino-travnaté lady, květnaté louky apod.) pouze vodohospodářské stavby a stavby protipovodňových opatření se zachováním vegetační složky. Dále jsou přípustné pěší a cyklistické stezky, drobné sakrální stavby a drobné stavby pro vzdělávací a výzkumnou činnost.[5]

  Skutečnost, že se jedná o stabilizovanou plochu, pak znamená, že se jedná o dílčí část území, ve kterém se stávající účel a intenzita využití nebude zásadně měnit.

- pozemky parc. č. [redacted] a severní části pozemků parc. č. [redacted] vše v k.ú. Bohunice, jsou zařazeny do návrhové plochy krajinné zeleně všeobecné (KV), tedy do plochy, kde se předpokládá změna účelu nebo intenzity využití. Podmíněně přípustné je *„dočasné využití existujících objektů a volných ploch pro funkci, která nebude v rozporu s funkčním využitím okolních ploch, za podmínky, že způsob využití umožní bezodkladné navrácení pozemku pro realizaci zeleně."*[6] Nepřípustné je umístění reklamních staveb.

Dotčené území se navíc nachází prakticky celým svým rozsahem v oblasti bývalé skládky, což dle názoru podatele znamená, že se jedná o území staticky nestabilní a tedy nevhodné pro bytovou (ev. jakoukoli jinou) zástavbu (podatel nevylučuje, že zástavba i na bývalé skládce možná je, avšak musí jí předcházet provedení sondáže). Současně se všechny výše uvedené pozemky tvořící Dotčené území (vyjma pozemků parc. č. [redacted] a prakticky celého pozemku parc. č. [redacted] vše v k.ú. Bohunice), nachází ve volné ploše se zvláštním režimem, jejíž účel využití je stanoven jmenovitě – v tomto případě podle výkresu „U6 Ochranné režimy" se jedná o významný krajinný prvek ve smyslu § 3 odst. 1 písm. b) zákona č. 114/1992 Sb., o ochraně přírody a krajiny, ve znění pozdějších předpisů (dále jen „ZOPK"), tedy o ekologicky, geomorfologicky nebo esteticky hodnotnou část krajiny utvářející její typický vzhled nebo přispívající k udržení její stability. Podle § 4 odst. 2 ZOPK jsou významné krajinné prvky chráněny před poškozováním a ničením. *„Využívají se pouze tak, aby nebyla narušena jejich obnova a nedošlo k ohrožení nebo oslabení jejich stabilizační funkce. K zásahům, které by mohly vést k poškození nebo zničení významného krajinného prvku nebo ohrožení či oslabení jeho ekologicko-stabilizační funkce, si musí ten, kdo takové zásahy zamýšlí, opatřit závazné stanovisko orgánu ochrany přírody. Mezi takové zásahy patří zejména umisťování staveb, pozemkové úpravy, změny kultur pozemků, odvodňování pozemků, úpravy vodních toků a nádrží a těžba nerostů."*

Dotčené území se nachází převážně v klidové zóně, jak je vymezena ve výkrese „U3 – systém ochrany prostředí – ekologické zóny 1:25000", kdy je cílem regulace *„ochrana přírodního charakteru území, ochrana krajinných procesů a vyhovující stav prostorotvorných prvků v území."* Výkres odkazuje ohledně funkcí v zóně na regulaci týkající se ploch krajinné zeleně všeobecné (KV) s tím, že charakter vegetačních objektů není regulován, provozní stavby a intenzivní využití území mohou být přípustné pouze výjimečně. Část pozemků parc. č. [redacted] a převážná část pozemku parc. č. [redacted] vše v k.ú. Bohunice, se nachází také v zóně ekologické stability, tedy v zóně, ve které je cílem regulace obnova ekologické stability území, přípustné jsou pouze vegetační úpravy blízké přírodě a jakákoli výstavba je nepřípustná.

[3] Platný ÚPmB, textová část, str. 21.
[4] Platný ÚPmB, textová část, str. 30.
[5] Platný ÚPmB, textová část, str. 30-31.
[6] Platný ÚPmB, textová část, str. 30.

2. Stav dle Návrhu ÚPmB

Podle textové části Návrhu ÚPmB a grafické části 2.1 - hlavní výkres 1:10000 je Dotčené území zařazeno do stabilizovaných ploch, tedy ploch, kde *„územním plánem stanovené využití území vychází z jeho dosavadního charakteru a potvrzuje jej, nebo na něj bezprostředně navazuje. Jedná se o území, ve kterých se stávající účel využití území nebude zásadním způsobem měnit (podmínky funkčního využití území stanovené v plochách s rozdílným způsobem využití jsou v principu shodné se současným stavem).“* To ovšem neznamená, že by ve stabilizovaném území (tvořeném stabilizovanými plochami) nešlo změnit intenzitu využití území – změna je možná, pokud to umožňuje specifikace prostorového uspořádání, přičemž jsou možné modernizace, revitalizace, přestavby a dostavby, včetně dopravní a technické infrastruktury a veřejných prostranství.[7] Návrh ÚPmB *„ve stabilizovaných plochách umožňuje a podporuje intenzifikaci území (proluk, dostaveb apod.) při zachování struktury a přiměřeného měřítka.“*[8]

Pozemky parc. č. [redacted] převážná část pozemku parc. č. [redacted] a část pozemku parc. č. [redacted] vše v k.ú. Bohunice, jsou zařazeny do stabilizované plochy veřejné vybavenosti (V) s použitými regulativy struktury zástavby areálové (a) a výškové úrovně zástavby (3). Plochy veřejné vybavenosti jsou součástí koncepce občanského vybavení, založené na *„zachování a rozvoji sítě služeb, které plní občanskou funkci tak, aby bylo fungování města udržitelné a kvalita prostředí byla zvyšována.“*[9] Plochy veřejné vybavenosti jsou hájeny pro občanské vybavení zřizované nebo užívané ve veřejném zájmu a mají plnit jinou funkci, než plochy komerční vybavenosti, plochy nákupních center a zvláštních areálů a plochy sportu. Tomu ostatně odpovídají podmínky využití těchto ploch: hlavní je využití pro občanské vybavení veřejného charakteru (tj. pro školství, zdravotnictví, sociální péči, kulturu, veřejnou správu, pohřebnictví apod.), přípustné je *„využití související, podmiňující nebo využití sloužící záměrům hlavnímu využití; bydlení jako součást využití, které slouží záměrům hlavního využití, je přitom přípustné jen za podmínky integrace v záměrech hlavní funkce.“*[10] Z toho plyne, že v Dotčeném území by mohly být umístěny byty pouze jako součásti víceúčelových budov. Nepřípustné je využití ploch (V) pro areály, pro které se vymezují plochy občanského vybavení X (tj. nákupní a zábavní centra a zvláštní areály).

Regulativ struktury zástavby – areálová zástavba (a) – umožňuje na Dotčeném území v ploše (V) umisťovat oplocené nebo veřejně přístupné areály (nebo jejich kombinace). Z regulativu je zřejmé, že tato struktura zástavby nemusí být umisťována pouze v plochách veřejné vybavenosti, ale lze ji umístit i v jiných plochách.[11] V rámci tohoto regulativu lze v Dotčeném území umisťovat různorodou zástavbu s ohledem na účel budov s tím, že *„budovy jsou většího měřítka, popř. různé velikosti, a jsou zpravidla volně umístěné v ploše areálů.“*

Regulativ výškové úrovně zástavby – úroveň (3) – pak v Dotčeném území v ploše (V) umožňuje umisťovat budovy vysoké 6 až 16 m, což je výšková úroveň odpovídající městské zástavbě, obytným sídlištím nebo jejich částem a areálům. Protože se navíc Dotčené území nachází ve výše uvedených stabilizovaných plochách, mohou být stavby vyšší až o 2 m nad maximální výšku stanovenou ve výškové úrovni, za podmínky, že taková výška odpovídá výškovému charakteru výstavby dané ulice (tj. převládajícími výškami staveb v dané ulici nebo výškami v ulici zčásti založenými a pro danou ulici zjevně urbanisticky vhodnými; zjevné urbanistické excesy v dané ulici přitom nejsou pro výškový charakter výstavby určující). Aplikace dalších specifických pravidel pro určování výšky staveb ve stabilizovaných plochách, které se vyznačují nestejnorodou výškovou úrovní zástavby (a která by mohla vést k umístění nižších staveb), je přitom v případě umisťování staveb v Dotčeném území nejednoznačná.[12]

Zbývající pozemky, tj. pozemky parc. č. [redacted] části pozemků parc. č. [redacted] vše v k.ú. Bohunice, jsou zařazeny do stabilizované plochy lesní (L). Tyto plochy slouží k zajištění *„optimálních podmínek pro ochranu a rozvoj přírodních a krajinných hodnot, zejména v nezastavěném území,“*[13] které mají plnit ekologickou a relaxační funkci. Lesní plochy (L) jsou součástí koncepce uspořádání krajiny.[14] Základním cílem koncepce uspořádání krajiny je přitom *„podpora trvale udržitelného rozvoje území, zahrnujícího zachování stávajících estetických, ekologických a rekreačních kvalit krajiny a jejich další rozvoj a podporu*

[7] Návrh ÚPmB, textová část, s. 21.
[8] Návrh ÚPmB, textová část, s. 17.
[9] Návrh ÚPmB, textová část, s. 39.
[10] Návrh ÚPmB, textová část, s. 56.
[11] Návrh ÚPmB, textová část, s. 64.
[12] Návrh ÚPmB, textová část, s. 66.
[13] Návrh ÚPmB, textová část, s. 20.
[14] Návrh ÚPmB, textová část, s. 43.

mimoprodukčních funkcí krajiny. Koncepce uspořádání krajiny působí synergicky s urbanistickou koncepcí města a umožňuje jeho harmonický rozvoj."[15]

Lesní plochy (L) jsou vymezeny za účelem zajištění plnění produkčních a mimoprodukčních funkcí lesa (jedná se o hlavní využití těchto ploch).[16] Přípustné je využití související, podmiňující nebo doplňující hlavní využití. Podmíněně přípustné je pak využití těchto ploch pro sportovní či rekreační účely, avšak za podmínky, že je takové využití slučitelné s hlavním využitím, nenaruší funkci lesa a nejedná se o budovy (což souvisí s tím, že lesní plochy obecně nejsou určeny k umisťování staveb).[17] Nepřípustné využití není specificky stanoveno.

V lesních plochách není možné umisťovat stavby. Návrh ÚPmB z tohoto zákazu stanoví pouze dvě výjimky: první výjimka se týká stávajících objektů pro individuální rekreaci a bydlení (ev. stávající objekty jiného využití), u nichž nesmí být zvětšována zastavěná plocha staveb, ani nesmí být zvyšovány; druhá se týká staveb a zařízení sloužící pro zajištění hlavního, přípustného a podmíněně přípustného využití, za podmínky prokázání plnění či zachování zájmů na úseku správy lesa.

Severní hranice plochy V/a3 kopíruje hranici přírodního zázemí v krajině. Dotčené území se tak minimálně částí pozemků parc. č. [redacted] nachází v tzv. přírodním zázemí v krajině, vymezené v grafické části Návrhu ÚPmB „5.0 Principy uspořádání krajiny – schéma 1:25000" tmavě zelenou svislou šrafurou. Vymezení přírodního zázemí v krajině je přitom součástí tzv. principů uspořádání krajiny, sloužících k *„zajištění ochrany hlavních krajinných hodnot."*[18] Území přírodního zázemí v krajině přitom představuje *„území s mimořádnými přírodními, kulturními a krajinotvornými hodnotami, vymezená za účelem ochrany území před nepřiměřeným stavebním rozvojem, který by ohrozil existenci stávajících hodnot. Mimořádnými přírodními, kulturními a krajinotvornými hodnotami se rozumí zejména v dané lokalitě typické prostorové a druhové uspořádání bioty; v případě překryvu nad plochami stavebními pak zejména návaznosti tohoto uspořádání na volnou krajinu (popř. přírodní zázemí v zástavbě) a zastavěné části města, s cílem dosáhnout uměřeného a vhodného přechodu (přechodového území) mezi zástavbou a přírodním zázemím a podpořit pronikání krajinné zeleně do města a propojování se systémem sídelní zeleně."*[19]

Pouze pro úplnost Podatel uvádí, že se Dotčené území nenachází v žádné Rozvojové lokalitě, jak je definuje Návrh ÚPmB, textová část, na str. 21.

3. *K jednotlivým námitkám*

3.1 *Možný zásah do pohody bydlení*

Návrh ÚPmB umožňuje v části Dotčeného území, totiž na pozemcích parc. č. [redacted] převážné části pozemku parc. č. [redacted] a části pozemku parc. č. [redacted] vše v k.ú. Bohunice, zařazených do plochy občanské vybavenosti V/a3 umístit na těchto pozemcích stavbu občanské vybavenosti areálové struktury o výšce 6 – 16 m, resp. až 18 m. Návrh ÚPmB tak představuje poměrně zásadní změnu využití uvedené části Dotčeného území, které je podle Platného ÚPmB zařazeno v části odpovídající pozemkům parc. č. [redacted] vše v k.ú. Bohunice v ploše čistého bydlení (BC), na které se již nyní nachází rodinný dům, v části odpovídající pozemkům parc. č. [redacted] vše v k.ú. Bohunice, pak v ploše krajinné zeleně všeobecné (KV), ve které není možné umisťovat prakticky žádné stavby.

Změnou zařazení pozemků parc. č. [redacted] převážné části pozemku parc. č. [redacted] a části pozemku parc. č. [redacted] vše v k.ú. Bohunice, **je tak umožněno jednak zredukovat stávající zeleň nacházející se na ploše (KV), jednak umístit na tyto pozemky budovu většího měřítka**, například multifunkční komplex sloužící kromě umístění občanské vybavenosti též bydlení. Umístěním takové stavby, kterou Návrh ÚPmB připouští a její umístění by tak bylo v souladu s Návrhem ÚPmB, by došlo k zásadnímu zhoršení tzv. „pohody bydlení", resp. „kvality prostředí"[20] obyvatel sousedních bytových domů Live Up I a Live Up II (dále jen „pohoda bydlení"). Pohoda bydlení byla definována např. rozsudkem Nejvyššího správního soudu ze dne 2. 2. 2006, č.j. 2 As 44/2005-116, jako: *„souhrn činitelů a vlivů, které přispívají k tomu, aby bydlení bylo zdravé a vhodné pro všechny kategorie uživatelů, resp. aby byla vytvořena vhodná atmosféra klidného bydlení; pohoda bydlení je v tomto pojetí dána zejména kvalitou jednotlivých složek*

[15] Návrh ÚPmB, textová část, s. 42.
[16] Návrh ÚPmB, textová část, s. 44.
[17] Návrh ÚPmB, textová část, s. 62.
[18] Návrh ÚPmB, textová část, s. 42.
[19] Návrh ÚPmB, textová část, s. 42.
[20] Pojem „pohoda bydlení" je obsahově totožný s pojmem „kvalita prostředí", jak potvrdil Nejvyšší správní soud v rozsudcích ze dne 27. 10. 2016, č.j. 2 As 174/2016-20 a ze dne 20. 1. 2020, č.j. 1 As 287/2019-28.

životního prostředí, např. nízkou hladinou hluku (z dopravy, výroby, zábavních podniků, ze stavebních prací aj.), čistotou ovzduší, přiměřeným množstvím zeleně, nízkými emisemi pachů a prachu, osluněním apod.; pro zabezpečení pohody bydlení se pak zkoumá intenzita narušení jednotlivých činitelů a jeho důsledky, tedy objektivně existující souhrn činitelů a vlivů, které se posuzují každý jednotlivě a všechny ve vzájemných souvislostech." Nejvyšší správní soud dále v citovaném rozsudku uvádí, že „*správní orgán při posuzování zda je v konkrétním případě pohoda bydlení zajištěna, nemůže ovšem zcela abstrahovat ani od určitých subjektivních hledisek daných způsobem života osob, kterých se má stavba, jejíž vliv na pohodu bydlení je zkoumán, dotýkat; podmínkou zohlednění těchto subjektivních hledisek ovšem je, že způsob života dotčených osob a jejich z toho plynoucí subjektivní nároky na pohodu bydlení nevybočují v podstatné míře od obecných oprávněně požadovatelných standardů se zohledněním místních zvláštností dané lokality.*" V rozsudku ze dne 31. 7. 2013, č.j. 1 As 33/2013-58 NSS uvádí, že smyslem „pohody bydlení" coby jednoho z nároků, které musí být zohledněny při umisťování staveb, je zachování „*zdravého a vhodného prostředí pro všechny kategorie uživatelů, resp. aby byla vytvořena vhodná atmosféra klidného bydlení bez ohledu na případné zamýšlené stavební či jiné aktivity…právní úprava obsažená ve StavZ má vzniku takového stavu předcházet (konkrétně vlivem uskutečnění a užívání stavby).*" Podatel již nyní podotýká, že ačkoli se v citovaných rozsudcích NSS zabývá pohodou bydlení, resp. kvalitou prostředí, v kontextu konkrétních záměrů umisťovaných v území a požadavků vyhlášky Ministerstva pro místní rozvoj č. 501/2006 Sb., o obecných požadavcích na využívání území, ve znění pozdějších předpisů (dále jen „vyhláška č. 501/2006 Sb."), neznamená to, že by nebylo možné namítat zásah do pohody bydlení už v souvislosti s Návrhem ÚPmB, neboť právní předpisy zohledňují pohodu bydlení už při vymezování ploch v rámci územních plánů (srov. § 4, 5 a 8 vyhlášky č. 501/2006 Sb.).

Z dosud uvedeného podle názoru Podatele plyne, že **pojem „pohoda bydlení" zahrnuje celou řadu činitelů, mezi které lze zařadit též případné stínění (úbytek oslunění) umístěnou stavbou a také zhoršení výhledu z bytu Podatele**, jak plyne z rozsudku Nejvyššího správního soudu ze dne 1. 11. 2012, č.j. 8 As 27/2012-113, podle něhož: „*Mezi jednotlivé činitele ovlivňující pohodu bydlení (kvalitu prostředí) náleží také podstatné snížení odstupové vzdálenosti mezi budovami…omezení výhledu…protože i tyto složky se na pohodě bydlení podílejí.*" V uvedeném rozsudku pak NSS mezi činitele ovlivňující pohodu bydlení zařadil také: „*podstatné snížení odstupové vzdálenosti mezi budovami, úbytek oblohové složky, omezení výhledu, a tedy i míra oslunění a osvětlení bytu, a narušení soukromí, protože i tyto složky se na pohodě bydlení podílejí.*" **Podatel proto přikládá k této námitce fotodokumentaci, ze které je zřejmé, jaký vliv by umístění stavby vysoké 16 m** (přičemž není vyloučeno ani umístění stavby vysoké až 18 m) **na části Dotčeného území zařazeného do plochy V/a3 mělo z hlediska výhledu do krajiny** (a samozřejmě i z hlediska úbytku oslunění, oblohové složky a možného narušení soukromí) ve **směru od bytových domů Live Up I a Live Up II ke stávajícímu rodinnému domu** (tj. výhled východním směrem, viz přiložená fotodokumentace, první dvě fotografie).

Zásah do pohody bydlení pak Podatel dále spatřuje ve snížení množství zeleně v Dotčeném území, ve zvýšení hlukové a prachové zátěže v důsledku zvýšení dopravy v Dotčeném území za účelem zajištění dopravní obslužnosti nové výstavby přičemž v tomto ohledu poukazuje na rozsudek NSS ze dne 16. 11. 2007, č.j. 5 As 33/2007-68, z něhož vyplývá, že narušení pohody bydlení může být způsobeno obtěžováním hlukem a dalšími imisemi, např. zvýšeným pohybem osob, případně při poskytování služeb odpovídajících veřejné občanské vybavenosti. Ostatně i z rozsudku NSS ze dne 31. 5. 2011, č.j. 2 As 34/2010-99 vyplývá, že z hlediska posouzení pohody bydlení je třeba vzít v potaz i samotný provoz stavby a zařízení v ní umístěných, tj. provozní externality, neboť i ty jsou určující pro zhodnocení, zda je zachována pohoda bydlení.

Podatel dále zdůrazňuje, že **podmínkou narušení pohody bydlení není porušení právních předpisů** týkajících se umístění budovy nebo jejího provozu, což potvrdil NSS v rozsudcích ze dne 4. 3. 2009, č.j. 6 As 38/2008-123, a ze dne 10. 5. 2010, č.j. 2 As 6/2010-164. Institut pohody bydlení se uplatní i tam, kde nejsou žádné veřejnoprávní regulativy stanoveny (viz rozsudek NSS ze dne 20. 12. 2012, č.j. 1 As 139/2012-40).

Konečným důsledkem snížené pohody bydlení v bytových domech Live Up I a Live Up II pak bude snížení atraktivnosti dané lokality a pokles tržní ceny jednotlivých bytů, tedy i bytu Podatele. V tom spatřuje Podatel zásah do svých práv, který je oprávněn namítat vůči Návrhu ÚPmB.

Podatel zdůrazňuje, **že negativní důsledky umístění stavby vysoké 16 m na výše uvedených pozemcích** parc. č. [redacted] převážné části pozemku parc. č. [redacted] části pozemku parc. č. [redacted] vše v k.ú. Bohunice, přitom **nelze odmítnout jako čistě hypotetické anebo předčasné, neboť umístění takové stavby umožňuje Návrh ÚPmB** (zatímco Platný ÚPmB umístění takové stavby neumožňuje). Soulad umístění záměru s platným a účinným územním

plánem je přitom nezbytnou podmínkou k umístění a následné realizaci takového záměru (tedy budovy vysoké 16 m), jak plyne z § 90 odst. 1 písm. a) StavZ, podle něhož posuzuje stavební úřad, zda je záměr žadatele v souladu s požadavky StavZ a prováděcích právních předpisů, zejména s obecnými požadavky na využívání území (§ 2 odst. 2 písm. e) StavZ), tedy i zda je záměr v souladu s územním plánem. Podatel proto uplatněním této námitky usiluje o to, aby bylo vymezení ploch v Dotčeném území v Návrhu ÚPmB změněno tak, aby reflektovalo požadavky Podatele na pohodu bydlení, tj. aby Podatel nebyl nucen v budoucnu tytéž námitky uplatňovat v územním řízení o umístění takové budovy.

Podatel proto navrhuje, aby došlo ke změně Návrhu ÚPmB tak, aby pozemky parc. č. [redacted] vše v k.ú. Bohunice, které jsou nyní součástí plochy V/a3, **byly zařazeny do samostatné plochy bydlení B/v1**, která by umožňovala umístit na těchto pozemcích stavby pro bydlení volné struktury s výškovou úrovní 3-7 m, tedy s výškovou úrovní, která by zasahovala do pohody bydlení Podatele jen minimálně. **Zbylé pozemky tvořící Dotčené území** (tj. **pozemky parc. č. [redacted] vše v k.ú. Bohunice) by měly být zařazeny do stabilizované plochy lesní (L)**, což by lépe odpovídalo jejich stávajícímu zařazení v rámci Platného ÚPmB.

Vymezení této plochy pro bydlení B/v1 by bylo v souladu s § 3 odst. 1 vyhlášky č. 501/2006 Sb. (samotná rozloha takové plochy má zhruba 6421 m^2, plocha zohledňuje požadavky na kvalitu bydlení). Vymezení takovéto plochy v Návrhu ÚPmB přitom nevylučuje umístění staveb občanské vybavenosti: stavby a zařízení občanského vybavení je podle Návrhu ÚPmB přípustné[21] kromě ploch veřejné vybavenosti (V) umisťovat také v jiných plochách s rozdílným způsobem využití[22] – konkrétně v plochách bydlení (B), v plochách smíšených obytných (C), kde se dokonce jedná o jeden z hlavních způsobů využití těchto ploch, totiž *„pro občanské vybavení vymezené v plochách označených V a W, přičemž záměry pro maloobchod jsou přípustné s omezením do 1 500 m2 prodejní plochy"*,[23] v plochách komerční vybavenosti (W), kde se jedná o jeden z hlavních způsobů využití, neboť v plochách komerční vybavenosti lze umístit všechny záměry uvedené v hlavním využití pro plochy veřejné vybavenosti (mezi těmito plochami tak v tomto ohledu není rozdíl). Rovněž podle § 4 odst. 2 vyhlášky č. 501/2006 Sb. lze v ploše bydlení umístit další stavby a zařízení, které nesnižují kvalitu prostředí a pohodu bydlení ve vymezené ploše, jsou slučitelné s bydlením a slouží zejména obyvatelům v takto vymezené ploše.

Konečně vymezení takové plochy by umožňovalo realizaci alespoň části záměru srovnatelného např. se záměrem společnosti FINTIME, s.r.o., která již v minulosti požádala zastupitelstvo městské části Brno-Bohunice o vyjádření se k návrhu na pořízení změny Platného ÚPmB ze dne 12. 7. 2017, spočívající ve změně stávajících ploch BC a KV v Dotčeném území na návrhovou plochu BC s indexem podlažní plochy 0,8 a dále ve zrušení stávající veřejné zeleně.

3.2 *Nedodržení požadavků kladených na územní plánování, resp. na územní plán*

Podle názoru Podatele je nutné v Návrhu ÚPmB, resp. v nastavení regulativů omezujících dosavadní využití území, zohlednit i širší vztahy v území, jak předpokládá § 18 odst. 2 StavZ, podle něhož územní plánování (pod které pořizování územního plánu statutárního města Brna spadá zcela jednoznačně) *„zajišťuje předpoklady pro udržitelný rozvoj území soustavným a komplexním řešením účelného využití a prostorového uspořádání území s cílem dosažení obecně prospěšného souladu veřejných a soukromých zájmů na rozvoji území. Za tím účelem sleduje společenský a hospodářský potenciál rozvoje."* Cílem územního plánování je vzájemná věcná i časová koordinace veřejných zájmů mezi sebou a se soukromými zájmy v řešeném území.[24] Předpokládá se tedy komplexní posuzování uspořádání území, což dále rozvíjí § 19 odst. 1 StavZ, když řadí mezi úkoly územního plánování také stanovení koncepce rozvoje území, včetně urbanistické koncepce s ohledem na hodnoty a podmínky území (§ 19 odst. 1 písm. b) StavZ), stanovení urbanistických, architektonických a estetických požadavků na využívání a prostorové uspořádání území a na jeho změny, zejména na umístění, uspořádání a řešení staveb a veřejných prostranství (§ 19 odst. 1 písm. d) StavZ), stanovení podmínek pro provedení změn v území, zejména pak pro umístění a uspořádání staveb s ohledem na stávající charakter a hodnoty území a na využitelnost navazujícího území (§ 19 odst. 1 písm. e) StavZ), a uplatňování poznatků zejména z oborů architektury, urbanismu, územního plánování a ekologie a památkové péče (§ 19 odst. 1 písm. o) StavZ). Tomu odpovídá § 43 odst. 1 StavZ, vymezující obsah územního plánu, a příloha č. 7 vyhlášky č.

---

[21] Jedná se o tzv. přípustné využití, vymezené v Návrhu ÚPmB, textové části, na str. 54: *„využití pro účel odlišný, než je hlavní využití, který však není s hlavním využitím v rozporu; umožňuje činnosti, stavby a zařízení, které budou s hlavním způsobem využití související, doplňující nebo podmiňující."*
[22] Návrh ÚPmB, textová část, s. 40.
[23] Návrh ÚPmB, textová část, s. 56.
[24] Machačková, J. a kol. Stavební zákon. Komentář. 3. vydání. Praha: C. H. Beck, 2018, s. 80.

500/2006 Sb., o územně analytických podkladech, územně plánovací dokumentaci a způsobu evidence územně plánovací činnosti, ve znění pozdějších předpisů, která obsah územního plánu dále konkretizuje.

Návrh ÚPmB stanoví jako svůj hlavní cíl *„dosažení vyváženosti a flexibility všech jevů a prvků, které jsou pro tvorbu územního plánu určující. Základní koncepce rozvoje území města vychází z aktuálních koncepčních a strategických dokumentů města Brna."* [25] Návrh ÚPmB má dále mimo jiné sledovat *„rovnováhu mezi zastavěným územím a jeho rozvojovým potenciálem a výjimečným přírodním zázemím města a jeho ochranou...Přírodní zázemí je základní podmínkou pro udržení ekologické stability města a je chráněno především vymezením přírodního zázemí v krajině, přírodního zázemí v zástavbě a ochranou os propojení přírodního zázemí."*[26] Dále Návrh ÚPmB *„chrání a rozvíjí urbanistické a přírodní hodnoty města."*[27] Uvedené cíle se pak mají odrážet v urbanistických hodnotách a architektonickém pojetí.

3.2.1 Urbanistické požadavky

Co se týká urbanistické koncepce, ta je *„...stanovena pro město jako celek a stanovuje požadavky jak na zastavitelné plochy, tak na plochy přestaveb a změn v krajině a na stabilizovaná území, zejména prostřednictvím funkčních a prostorových regulativů."*[28] Mezi základní principy urbanistické koncepce statutárního města Brna patří mimo jiné *„preference intenzifikace a transformace přestavbových území zejména v širším centrum Brna před zastavěním volných ploch."* Pojem „přestavbové území" není v Návrhu ÚPmB definován, lze však dovodit, že by se mělo jednat o plochy přestavby, přičemž plochy přestavby jsou zahrnuty do tzv. rozvojových lokalit (tedy ucelených, graficky vymezených částí území města Brna, která jsou územním plánem určená k přestavbě nebo zástavbě a která jsou vymezena v grafické části Návrhu ÚPmB 1.0 Výkresu základního členění).[29] **Dotčené území však není „přestavbovým územím", není rozvojovou lokalitou, a to navzdory faktu, že vymezení plochy veřejné vybavenosti V/a3** na pozemcích parc. č. [redacted] převážné části pozemku parc. č. [redacted] a části pozemku parc. č. [redacted] vše v k.ú. Bohunice, **znamená podstatnou změnu využití těchto pozemků ve srovnání s Platným ÚPmB** (viz výše), totiž **intenzifikaci využití těchto pozemků ve srovnání se stávajícím využitím**, a **Návrh ÚPmB by tak** podle názoru Podatele **měl tuto část Dotčeného území vymezit jako samostatnou rozvojovou lokalitu** podobně, jako je vymezena nejbližší rozvojová lokalita „Be-7 Netroufalky". To by s sebou neslo nutnost podrobněji vymezit uvedenou část Dotčeného území jako přestavbovou lokalitu v „kartách lokalit" a odůvodnit navrženou změnu využití odpovídající části Dotčeného území, což **by bylo v souladu jednak s § 43 odst. 1 StavZ**, podle něhož: *„územní plán...vymezí zastavěné území, plochy a koridory, zejména zastavitelné plochy, plochy změn v krajině a plochy vymezené ke změně stávající zástavby, k obnově nebo opětovnému využití znehodnoceného území (dále jen „plocha přestavby"), pro veřejně prospěšné stavby, pro veřejně prospěšná opatření a pro územní rezervy a stanoví podmínky pro využití těchto ploch a koridorů."*, jednak se základním principem urbanistické koncepce dle Návrhu ÚPmB.

Zásady urbanistické kompozice jsou podrobněji popsány v odůvodnění Návrhu ÚPmB, podle kterého je třeba respektovat zásady urbanistické kompozice, zejména: ***„Posilovat záměry směřující k žádoucí výškové hladině v území, její případné gradaci*** *(chápané jako zesilování, nebo zeslabování určitého účinku),* ***kontrastu*** *(zejména na žádoucích rozhraních)* ***a umisťování lokálních dominant****. Prostorové uspořádání města v jeho krajinném rámci je utvářeno na základě principů, které je třeba dodržovat a posilovat, popř. prověřit podrobnější územně plánovací dokumentací."*[30] Dále je uvedena zásada: ***„Usilovat o dodržování dlouhodobě založených kompozičních principů, jakými jsou*** *pohledy na významné dominanty,* ***průhledy územím, komponované pohledy****, urbanistické osy, pohledové osy, vyhlídkové body a stanoviště, cílové pohledy (tzv. point de vue), veduta města, panorama města apod."*[31] Konečně je zmíněna též zásada: *„Respektovat obecné principy tvorby městské krajiny jakými jsou měřítko a proporce, přiměřenost, rytmus, symetrie a asymetrie a další."*[32]

Podle těchto zásad urbanistické kompozice by mělo být Dotčené území zařazeno do takových ploch, resp. být podřazeno takovým regulativům v Návrhu ÚPmB, které by umožnily dosáhnout jednak žádoucí gradace v podobě zeslabování účinku stávajících několikapatrových staveb v okolí Dotčeného území – bytových domů Live Up I a II a ubytovny zdravotních sester – na okolní plochy zeleně, **jednak by umožnily zachovat stávající průhled**

---

[25] Návrh ÚPmB, textová část, s. 17.
[26] Návrh ÚPmB, textová část, s. 17.
[27] Návrh ÚPmB, textová část, s. 17.
[28] Návrh ÚPmB, textová část, str. 19.
[29] Návrh ÚPmB, textová část, str. 13.
[30] Odůvodnění textové části Návrhu ÚPmB, str. 147.
[31] Odůvodnění textové části Návrhu ÚPmB, str. 147.
[32] Odůvodnění textové části Návrhu ÚPmB, str. 147.

územím, totiž průhled z bytových domů Live Up I a II směrem k hradu Špilberk a ke Žlutému kopci, kde je viditelná veduta města (viz přiložená fotodokumentace). Takové zařazení Dotčeného území by tudíž bylo v souladu s obsahem Návrhu ÚPmB, podle nehož: *„**Z hlediska urbanistické kompozice jsou důležité pohledově významné plochy**, které chrání území pohledově exponovaná především ve směru z města do volné krajiny a významným způsobem se podílí na celkovém obrazu města...**ÚPmB dále specificky chrání pohledy na vedutu města a pohledově významná území**, která jsou mimořádně hodnotná vzhledem k celkovému obrazu města a krajinnému rázu městské krajiny."* [33] Tomu pak odpovídá odůvodnění Návrhu ÚPmB, když uvádí, že: *„Ve městě Brně se nachází řada území s vysokou hodnotou urbanistického prostředí. Tato území je nutné chránit proti zásahům znehodnocujícím podstatu jejich urbanistické kvality zejména ve smyslu charakteru a uspořádání jejich veřejných prostranství a podstaty jejich výškového uspořádání...**Prostorový obraz území města určeného k zástavbě je charakterizován zejména těmito prvky**: urbanizačním jádrem města na vyvýšeninách ležících na rozhraní dvou rozdílných krajinných typů; **výrazným motivem brněnské veduty, tj. společným působení přírodních vrchů a stavebních dominant Petrova a Špilberku a Žlutého kopce**; radiálně okružním komunikačním systémem a na jeho skeletu vzniklé stavební struktuře; kompaktním způsobem zástavby kolem historického jádra města; svébytnou identitou městských subcenter; pronikáním výběžků vysočin ze severu a západu hluboko do území města. **Ochranu těchto prvků je nutné zajistit zejména při posuzování přípustnosti výškových staveb v území určeném k zástavbě**."*[34] Ačkoli navržená plocha V/a3 neumožňuje na části Dotčeného území umístit výškové stavby (tj. stavby vysoké alespoň 40 m),[35] z odůvodnění Návrhu ÚPmB vyplývá, že ochranu uvedených prvků charakterizujících prostorový obraz města Brna je nutné zajistit i při posuzování jiných než výškových staveb (viz slovo „zejména"), tedy i při posuzování možného umístění staveb vysokých „pouze" 6 – 16 m, zasahujících do horizontu např. při pohledu z hradu Špilberk nebo ze Žlutého kopce směrem k areálu bohunického kampusu. Návrh ÚPmB totiž nechrání pouze pohledy na vedutu města, ale i pohledy opačným směrem. Dotčené území se přitom nachází těsně za hranicí pohledově významného území (viz výkres „5.0 Principy uspořádání krajiny – schéma 1:25000") a nelze vyloučit, že by nevhodně umístěná zástavba na horizontu mohla tyto pohledy směrem z města narušit. Podatel v této souvislosti poukazuje na fakt, že část Dotčeného území zahrnutého v Návrhu ÚPmB do plochy V/a3 se nachází ve výšce 265-275 m.n.m., přičemž okolní terén směrem k hradu Špilberk a ke Žlutému kopci je nižší (klesá z 265 m.n.m. až na 205 m.n.m.) a ani okolní kopce takovému pohledu z centra města nebrání (viz turistické mapa se zakreslením vrstevnic a přiložená fotodokumentace).

3.2.2 *Navržená struktura zástavby*

Urbanistická koncepce předpokládá ovlivnění prostorového uspořádání města Brna. **Uspořádání struktury města je v Návrhu ÚPmB stanoveno prostřednictvím dvou regulativů: specifikace struktury zástavby a specifikace výškové úrovně zástavby.**[36] *„Cílem specifikace prostorového uspořádání zástavby základních ploch je dosáhnout kvalitního zapojení zástavby do stavební struktury města a ochrana přírodních a krajinných hodnot města. Struktura je určena vždy v souladu s koncepční zásadou vyváženého města, s polycentrickou strukturou, intenzivně využívajícího zejména svá centrální území."*[37] Dále platí, že specifikace ve stabilizovaných plochách (tedy i v plochách, ve kterých je zařazeno Dotčené území): ***„slouží zejména pro popis struktury jako takové a je vodítkem při přiměřené intenzifikaci území v procesech přestaveb, nástaveb a dostaveb objektu a proluk v základní ploše**. Dalším důvodem pro specifikaci stabilizovaných území je popis charakteristické struktury širšího celku, který je možné využít zejména u navazujících návrhových ploch pro definování vhodného řešení sousedících rozhraní, doplnění struktury popř. pro řešení kompozičních a dalších principů (výšková gradace...) apod."* Podle odůvodnění Návrhu ÚPmB je účelem stanovení urbánní struktury *„vytvoření struktury zástavby města odpovídající danému místu, harmonicky zapojené do přírodního a krajinného prostředí, a vytvoření kvalitní a hierarchizované struktury veřejných a soukromých prostranství umožňující jak obsluhu území, tak pobyt a rekreaci."*[38] **Vymezení typu struktury zástavby v Návrhu ÚPmB tedy není samoúčelné, ale má** (spolu s typem plochy a se specifikací výškové úrovně zástavby) **podstatný vliv na to, jaké stavby budou ve stabilizované ploše umístěny, a to s ohledem na vytvoření zástavby odpovídající danému místu ve výše uvedeném smyslu.**

Část Dotčeného území, zařazená do plochy veřejné vybavenosti V/a3, předpokládá umístění areálové zástavby (a). Ta je vymezena v Návrhu ÚPmB jako *„urbánní struktura zástavby oplocených nebo veřejně přístupných areálů nebo jejich kombinací. Je stanovena zejména v plochách výroby, sportu, veřejné a komerční vybavenosti."*[39] Odůvodnění Návrhu

---

[33] Návrh ÚPmB, textová část, str. 19.
[34] Odůvodnění textové části Návrhu ÚPmB, str. 154.
[35] Odůvodnění textové části Návrhu ÚPmB, str. 155.
[36] Viz Odůvodnění textové části Návrhu ÚPmB, str. 157.
[37] Odůvodnění textové části Návrhu ÚPmB, str. 158.
[38] Odůvodnění textové části Návrhu ÚPmB, str. 158.
[39] Návrh ÚPmB, textová část, str. 64.

ÚPmB uvádí příklady areálové zástavby (Český technologický park, areál VUT v Brně, areál brněnského výstaviště), přičemž je výslovně zmíněno území mezi ulicemi Jihlavská, Kamenice a Netroufalky, složené z několika areálů. Podle odůvodnění Návrhu ÚPmB je areálová zástavba vymezena zejména (ale ne výhradně) v plochách veřejné a komerční vybavenosti a v plochách výroby, přičemž *„rozdíl mezi volnou a areálovou strukturou je v některých případech poměrně malý a vyhodnocení struktury záleží na širších územních souvislostech a vyhodnocení žádoucího cílového stavu v území."*[40] Naproti tomu struktura volné zástavby je vymezena jako *„urbánní struktura, která zahrnuje převážně modernistickou sídlištní zástavbu a dostavbu v kompaktní zástavbě. Je tvořena zejména kombinací solitérních, převážně rezidenčních budov a objektů občanské vybavenosti. Volná prostranství mezi budovami jsou zpravidla veřejně přístupná s vysokým podílem vegetace. Volná zástavba je stanovena zejména v plochách bydlení, smíšených obytných, veřejné a komerční vybavenosti zpravidla mimo kompaktní území města."*[41] Z odůvodnění Návrhu ÚPmB pak plyne, že struktura volné zástavby je tvořena samostatně stojícími objekty různých kategorií (bodové, věžové, deskové, terasové apod.), různého měřítka (výslovně jsou zmíněny bytové nízkopodlažní domy bodového typu, deskové vysokopodlažní domy, věžové domy apod.), volnou strukturou pak může být i plocha, kterou téměř zaplňuje jedna budova a vyhodnocení struktury vychází z celkového kontextu zástavby.[42] A právě o tento kontext jde, přičemž Podatel má za to, že je vymezen nesprávně, přičemž důsledkem je zařazení části Dotčeného území do plochy umožňující areálovou, nikoli volnou zástavbu.

Pozemky parc. č. [redacted] převážná část pozemku parc. č. [redacted] část pozemku parc. č. [redacted] vše v k.ú. Bohunice, jsou zařazeny do stabilizované plochy veřejné vybavenosti V/a3, Návrh ÚPmB tedy umožňuje zastavění této plochy areálovou zástavbou, ačkoli se v současnosti na těchto pozemcích nachází volně stojící stavba rodinného domu, tedy stavba určená toliko k bydlení, nikoli k zajištění veřejné vybavenosti. Do stejné plochy veřejné vybavenosti je dále zahrnuta areálová zástavba veřejné vybavenosti, ohraničená ulicí Netroufalky a Studentská (v tomto obdélníku se mimo jiné nachází ubytovna zdravotních sester a Campea Aparthotel) a konečně jsou do stejné plochy veřejné vybavenosti zahrnuty též oba volně stojící bytové domy Live Up I a Live Up II s přilehlými pozemky, které jsou z hlediska vymezení volné a areálové zástavby v Návrhu ÚPmB (a jeho odůvodnění) volnou zástavbou určenou pro bydlení, nikoli areálovou zástavbou veřejné vybavenosti (bytové domy Live Up I a II a přilehlé pozemky netvoří samostatný areál, ani nejsou součástí sousedních areálů). **Jedná se tak v zásadě o tři dílčí plochy, pro které je charakteristická odlišná zástavba i její struktura, avšak Návrh ÚPmB stávající charakter zástavby v rozporu s § 19 odst. 1 písm. a) a b) StavZ a v rozporu s § 3 odst. 2 až 4 vyhlášky č. 501/2006 Sb.[43] nijak nezohledňuje a vše podřazuje pod jednu plochu veřejné vybavenosti, u které připouští zastavění areálovou zástavbou**, přičemž zvolené struktuře zástavby odpovídá i navržený regulativ výšky budov.[44] Podatel má za to, že Návrh ÚPmB má v maximální možné míře reflektovat stávající charakter zástavby ve stabilizovaných plochách. **Podatel netvrdí, že by Návrh ÚPmB nemohl stanovit jinou koncepci rozvoje uvedené plochy veřejné vybavenosti, avšak v takovém případě by měla být prověřena a odůvodněna potřeba změn v daném území dle § 19 odst. 1 písm. c) StavZ a uvedená plocha by měla být namísto stabilizované plochy vymezena jako plocha změn**, tedy tak, jak to předpokládá § 19 odst. 1 písm. e) StavZ, který výslovně uvádí, že úkolem územního plánování je *„stanovovat podmínky pro provedení změn v území, zejména pak pro umístění a uspořádání staveb s ohledem na stávající charakter a hodnoty území a na využitelnost navazujícího území."* Podatel navíc poukazuje na další úkol územního plánování, uvedený v § 19 odst. 1 písm. o) StavZ, totiž na povinnost uplatňovat při tvorbě územního plánu (tedy i Návrhu ÚPmB) poznatky zejména z oborů architektury, urbanismu, územního plánování a ekologie a památkové péče.

3.2.3 Navržení výškové úrovně zástavby

Kromě již zmíněné struktury zástavby je relevantní též její výškové uspořádání. Podle Návrhu ÚPmB: *„Výškové uspořádání zástavby společně s morfologií terénu vytváří charakteristický obraz města a umožňuje v něm orientaci. ÚPmB stanovuje výškovou kompozici, která je určena k ochraně území a určuje omezení pro výškové řešení staveb."*[45] **Při stanovení regulativu výšky staveb ve vymezených plochách platí v zásadě tytéž úkoly územního plánování,**

---

[40] Odůvodnění textové části Návrhu ÚPmB, str. 167.
[41] Návrh ÚPmB, textová část, s. 64.
[42] Viz Odůvodnění textové části Návrhu ÚPmB, str. 163.
[43] Podle § 3 odst. 1 vyhlášky č. 501/2006 Sb. se k naplňování cílů a úkolů územního plánování (a s ohledem na rozdílné nároky na prostředí) území člení územním plánem na jednotlivé plochy. Plochy se podle § 3 odst. 2 téže vyhlášky vymezují buď podle stávajícího nebo požadovaného způsobu využití (dále jen jako „plochy s rozdílným způsobem využití"), anebo podle významu, kdy se rozlišují plochy zastavitelné, plochy územních rezerv, plochy ke změně stávající zástavby, plochy k obnově nebo opětovnému využití znehodnoceného území a plochy rekonstrukčních a rekultivačních zásahů do území. Plochy s rozdílným způsobem využití se podle § 3 odst. 3 a 4 téže vyhlášky vymezují s ohledem na specifické podmínky a charakter území a lze je dále podrobněji členit.
[44] Návrh ÚPmB stejným způsobem vymezuje výšku rezidenční zástavby, kterou výslovně předpokládá jako nízkopodlažní, čemuž odpovídají zvolené regulativy výškové hladiny 1 a 2.
[45] Návrh ÚPmB, textová část, s. 19.

jaké se uplatní v případě vymezení struktury zástavby v těchto plochách. Návrh ÚPmB musí i v případě stanovení regulativu výšky zástavby vyjít ze stávajícího stavu a odůvodnit případnou změnu, jakou je např. stanovení regulativu výšky zástavby úrovně „3", umožňující v části Dotčeného území, tvořeného pozemky parc. č. [redacted] převážnou částí pozemku parc. č. [redacted] a částí pozemku parc. č. [redacted] vše v k.ú. Bohunice, umístit budovy vysoké 6 – 16 m, případně až o 2 m vyšší, ačkoli výška rodinného domu, který se zde nachází, nepřesahuje 6 m a je tedy dostačující stanovení úrovně „1", určená pro stavby vysoké 3 – 7 m. Podatel s odkazem na výše uvedené konstatuje, že Návrh ÚPmB při stanovení výškové úrovně zástavby v Dotčeném území nereflektoval požadavky § 19 StavZ a § 3 vyhlášky č. 501/2006 Sb.

3.2.4 *Vymezení přírodního zázemí v krajině a ochrana zeleně*

Součástí urbanistické koncepce je také vymezení volného území, a to z důvodů: „*zachování a rozvoje přírodních hodnot je prostorově specifikováno přírodním zázemím města, které je chráněno před nepřiměřeným stavebním rozvojem a je vymezeno jak v nezastavěném území, tak v území zastavěném. Člení se přitom na přírodní zázemí v krajině…*"[46]. Dotčené území se přitom, jak již bylo uvedeno výše, minimálně svou severní částí nachází v tzv. přírodním zázemí v krajině (vymezeném jako stabilizovaná plocha krajinné zeleně všeobecné, v Návrhu ÚPmB již vymezeném jako plocha lesní), a mělo by tak být chráněno. **Ačkoli přírodní zázemí v krajině v Dotčeném území negativně dotčeno Návrhem ÚPmB není, dochází v dotčeném území k redukci zeleně v rozporu s deklarovanými cíli územního plánu**, kterým je: „*v případě překryvu* (území přírodního zázemí v krajině – pozn. Podatel) *nad plochami stavebními pak zejména návaznosti tohoto uspořádání na volnou krajinu (popř. přírodní zázemí v zástavbě) a zastavěné části města, s cílem dosáhnout uměřeného a vhodného přechodu (přechodového území) mezi zástavbou a přírodním zázemím a podpořit pronikání krajinné zeleně do města a propojování se systémem sídelní zeleně.*"[47] Tento „uměřený a vhodný přechod" byl ve stávajícím Platném ÚPmB zajištěn v Dotčeném území vymezením ploch krajinné zeleně všeobecné. Návrh ÚPmB však vymezením plochy V/a3 v Dotčeném území část plochy krajinné zeleně bez náhrady ruší a namísto „uměřeného a vhodného přechodu" mezi zelení v přírodním zázemí v ploše lesní (L) a zelení v navazující ploše V/a3 mimo přírodní zázemí vytváří ostrý kontrast a nadto dále redukuje zeleň, které je v okolní téměř ryze areálové zástavby nedostatek.[48] Podatel zdůrazňuje, že plochy veřejné vybavenosti (V) na rozdíl např. od ploch bydlení (B) nemají ani stanoveno minimální zastoupení zeleně na terénu. Návrh ÚPmB tak v tomto ohledu nerespektuje vlastní deklarované cíle ani charakter a hodnoty Dotčeného území a okolního území, a to přesto, že Návrh ÚPmB údajně klade: „*zásadní důraz na strukturu a funkční uspořádání města a krajiny. Zachování, respektive posílení struktury a obrazu města zajišťuje územní plán prostřednictvím…**Důrazu na kompaktnost města vedoucí k posílení významu a kvality veřejných prostranství. Kompaktnost a intenzita využití území zvyšuje nároky na veřejná prostranství, jejich čitelnou hierarchii**, na prostupnost území, **dostupnosti všech žádoucích funkcí** (mimo jiné **dostupnost pobytových zelených ploch** pro každodenní relaxaci a rekreaci), obdobné platí pro uspořádání a **kvalitu ploch s vegetací. Důrazu na urbanistickou strukturu související s celkovým prostorovým uspořádáním města** (území určeného k zástavbě) a koncepci uspořádání krajiny.*"[49]

3.2.5 *Návrh Podatele umožňující dosáhnout urbanistických požadavků*

Naopak v souladu s deklarovanými cíli Návrhu ÚPmB (a rovněž v souladu s § 19 StavZ a § 3 vyhlášky č. 501/2006 Sb.) by bylo vymezení tří stabilizovaných ploch v Návrhu ÚPmB namísto stávající jediné plochy V/a3, přičemž jedna stabilizovaná plocha veřejné vybavenosti V/a3 by zahrnovala stávající areálovou zástavbu ohraničenou ulicí Netroufalky a Studentská, jak je popsána výše, druhá stabilizovaná plocha bydlení B/v3 by pak zahrnovala stávající obytné domy Live Up I a II s přilehlými pozemky a konečně třetí stabilizovaná plocha bydlení B/v1 by zahrnovala pozemky parc. č. [redacted] a převážnou část pozemku parc. č. [redacted] vše v k.ú. Bohunice. Zbývající část Dotčeného území (včetně celého pozemku parc. č [redacted] v k.ú. Bohunice) by byla i nadále zahrnuta do stabilizované plochy lesní (L). **Toto podatelem navrhované vymezení ploch je také v souladu s rozlišením struktury volné a areálové zástavby a respektuje jednak stávající zástavbu na vymezených plochách** (včetně její výšky), **jednak okolní zástavbu a okolní plochy.** Navíc takové vymezení ploch nebrání ani umístění veřejné vybavenosti – ta může být umístěna nejen v plochách veřejné vybavenosti (V), ale též v plochách bydlení (B) – jakkoli se Podatel domnívá, že je v okolí Dotčeného území dostatek ploch s budovami sloužícími veřejné vybavenosti, primárně v návaznosti na areál kampusu Masarykovy univerzity. Vymezení ploch pro bydlení (B) navíc podle Návrhu ÚPmB vyžaduje zachování minimálně 30% zeleně na terénu (ev. adekvátní kompenzace zeleně na terénu), zatímco v plochách veřejné

---

[46] Odůvodnění textové části Návrhu ÚPmB, str. 157.
[47] Návrh ÚPmB, textová část, s. 42.
[48] Viz areál Fakultní nemocnice Bohunice, areál Masarykovy univerzity a obchodního centra Campus Square, areál obchodního centra Kaufland a kompaktní zástavba vazební věznice.
[49] Odůvodnění textové části Návrhu ÚPmB, str. 149.

vybavenosti není zachování zeleně na terénu vůbec vyžadováno. Dopad na stávající zeleň na terénu by tak byl Podatelem navrženým vymezením nižší, než stávající Návrh ÚPmB, podle něhož má dojít v Dotčeném území i k redukci stávajících ploch krajinné zeleně všeobecné.

3.3 Nedostatečné odůvodnění navržené změny využití Pozemků

Podatel poukazuje na rozsudek Krajského soudu v Praze ze dne 24. 4. 2018, č.j. 50 A 17/2017-63, který se týkal návrhu nového územního plánu obce Byšice, který změnil konkrétní zastavitelné území na nezastavitelné, což mělo dopad na stavební záměr žalobce, který nabyl v daném území pozemky za účelem výstavby rodinných domů se zahradami, kterou předchozí platný a účinný územní plán obce Byšice umožňoval, přičemž žalobce již požádal o vydání územního rozhodnutí. Než však bylo vydáno územní rozhodnutí, došlo k vydání nového územního plánu obce, který již výstavbu rodinných domů v daném území neumožňoval. Žalobce proti takovému postupu namítal mimo jiné **porušení zásady legitimního očekávání, porušení principu kontinuity územního plánování** a neproporcionalitu omezení jeho vlastnických práv. **Krajský soud dospěl k závěru, že postup obce Byšice vykazoval znaky svévole, neboť obec Byšice neodůvodnila faktickou změnu v novém územním plánu závažným důvodem – změny nebyly opřeny o významný veřejný zájem, změny nebyly vyvolány ani významnou změnou okolností relevantních pro územní plánování** (např. prokázání nezastavitelnosti lokality). Krajský soud nepřisvědčil žádnému z důvodů, které uváděla obec Byšice, včetně faktu, že se území nachází v blízkosti nemovité kulturní památky (zámku Byšice), neboť pozemky žalobce nebyly předmětem památkové ochrany v žádné z jejích forem.

Krajský soud poukázal mimo jiné na § 18 odst. 2 StavZ, podle něhož **územní plánování zajišťuje předpoklady pro udržitelný rozvoj území soustavným a komplexním řešením účelného využití a prostorového uspořádání území s cílem dosažení obecně prospěšného souladu veřejných a soukromých zájmů na rozvoji území**. Za tím účelem sleduje společenský a hospodářský potenciál rozvoje. Přitom je třeba, aby **obec Byšice brala při tvorbě nového územního plánu v úvahu legitimní zájmy vlastníků dotčených pozemků**, přičemž podle citovaného ustanovení StavZ má být dosaženo rovnováhy mezi veřejnými a soukromými zájmy, soukromé zájmy neustupují veřejným zájmům.

Krajský soud dále uvedl, že zájem na koncepčním rozvoji lokality není silným veřejným zájmem (takovým je např. zájem na realizaci silničního obchvatu obce, protipovodňové opatření apod.), nýbrž obecným zájmem na harmonickém rozvoji území, což je obecný cíl územního plánování. Pouze proto, že obec Byšice změnila názor na vhodnost a estetickou akceptovatelnost dřívějšího záměru, ho nemůže vypustit z územního plánu bez ohledu na soukromé zájmy (a legitimní očekávání) vlastníka pozemků.

Na základě všech uvedených důvodů pak krajský soud žalobcem napadenou část nového územního plánu obce Byšice zrušil, jeho rozsudek následně potvrdil Nejvyšší správní soud (dále jen „NSS"), a to rozsudkem ze dne 29. 1. 2020, č. j. 9 As 171/2018-50, když zamítl kasační stížnost obce Byšice proti rozsudku krajského soudu. NSS v odst. 56 svého rozsudku ohledně změny využití pozemků žalobce (v důsledku změny územního plánu obce Byšice) uvedl, že: *„je třeba vycházet z toho, že územní plánování je dlouhodobým procesem, který by měl probíhat kontinuálně, tj. nově přijímaná dokumentace by měla navazovat na tu stávající. Neznamená to samozřejmě, že je třeba převzít všechny návrhové plochy; tím by byl vyloučen jakýkoli rozvoj v území. Dotčené osoby nicméně musí mít možnost spolehnout se na určitou stálost územně plánovací dokumentace, respektive kontinuitu jejího vývoje, protože jedině tak jí mohou přizpůsobit své záměry. Je tedy spíše nežádoucí, aby jednou projednané a schválené záměry byly opakovaně znovu posuzovány, přehodnocovány a měněny. Dochází tím k zásahu do legitimního očekávání dotčených osob a k neefektivnímu vynakládání veřejných prostředků...**__Má-li dojít ke změně funkčního určení ploch, pak musí být podložena dostatečně závažnými důvody, opírajícími se buď o relevantní změnu okolností, nebo o to, že původní řešení je věcně nesprávné a vede k závažné kolizi s veřejným zájmem.__"* NSS dále konstatoval, že obec Byšice nemůže ke změně územního plánu přistoupit pouze proto, že změnila svůj názor na zastavitelnost území, a to ani v souvislosti se změnami politické reprezentace obce, neboť *„Územní plán nelze podstatně měnit po každých obecních volbách."*

Podatel se nachází ve srovnatelné situaci se žalobcem v kauze územního plánu obce Byšice, kdy je zasaženo do jeho vlastnického práva a legitimního očekávání, neboť **Návrh ÚPmB zasahuje do jeho vlastnického práva** (snížení hodnoty nemovitosti) **a práv souvisejících** (pohody bydlení), **a to změnou funkčního využití, struktury a výškové hladiny zástavby** v Dotčeném území, totiž vymezením plochy veřejné vybavenosti V/a3 na místě stávajících ploch čistého bydlení (BC) a krajinné zeleně všeobecné (KV). **V Návrhu ÚPmB přitom nejsou uvedeny žádné relevantní důvody odůvodňující takovouto zásadní změnu, dokonce nevyplývá ani z urbanistických, architektonických a estetických požadavků na územní plán**, což Podatel podrobně explikoval výše.

Podatel proto uzavírá, že v případě, že jím podané námitce proti Návrhu ÚPmB nebude vyhověno, obrátí se na místně příslušný soud s návrhem na zrušení odpovídající části Návrhu ÚPmB, přičemž má dle aktuální judikatury správních soudů značnou šanci na úspěch.

Seznam příloh:

Příloha č.1 Fotodokumentace

Příloha č.2 Informativní výpis spoluvlastnických podílů pro pozemek s budovou SVJ LiveUp II č. [redacted] v k.ú. Brno-Bohunice

Příloha č.3 Informativní výpis LV č. [redacted] v k.ú. Bohunice

V Brně dne 25. června 2020

[redacted]

Příloha č.1 – fotodokumentace

Srovnání stávajícího výhledu a výhledu po umístění 16 m vysoké budovy, kterou připouští Návrh ÚPmB





Srovnání stávajícího výhledu a výhledu po umístění 6 m vysoké budovy, kterou připouští Návrh ÚPmB – směr Špilberk





Srovnání stávajícího výhledu a výhledu po umístění 16 m vysoké budovy, kterou připouští Návrh ÚPmB - východ





Informace o pozemku







Způsob ochrany nemovitosti

Název
ochr.pásmo nem.kult.pam.,pam.zóny,rezervace,nem.nár.kult.pam

Seznam BPEJ

Parcela nemá evidované BPEJ.

Omezení vlastnického práva

Typ
Upozornění: Omezení a jiné zápisy vztahující se ke spoluvlastníkům se zobrazují u příslušných jednotek

Jiné zápisy

Typ
Upozornění: Omezení a jiné zápisy vztahující se ke spoluvlastníkům se zobrazují u příslušných jednotek
Vlastnictví jednotek
Vznik společenství vlastníků prokázán

Řízení, v rámci kterých byl k nemovitosti zapsán cenový údaj

Seznam jednotek, ke kterým byl zapsán cenový údaj

Více informací k cenovým údajů naleznete v k aplikaci.

Nemovitost je v územním obvodu, kde státní správu katastru nemovitostí ČR vykonává Katastrální úřad pro Jihomoravský kraj, Katastrální pracoviště Brno-město

Zobrazené údaje mají informativní charakter. Platnost k 23.06.2020 21:00:00.

© 2004 - 2020 Český úřad zeměměřický a katastrální

Seznam nemovitostí na LV







Parcelní číslo
[redacted]

Stavby

Na LV nejsou zapsány žádné stavby.

Jednotky

Na LV nejsou zapsány žádné jednotky.

Práva stavby

Na LV nejsou zapsána žádná práva stavby.

Nemovitost je v územním obvodu, kde státní správu katastru nemovitostí ČR vykonává Katastrální úřad pro Jihomoravský kraj. Katastrální pracoviště Brno-město

Zobrazené údaje mají informativní charakter. Platnost k 23.06.2020 21:00:00.

© 2004 - 2020 Český úřad zeměměřický a katastrální

Verze aplikace 5.6.3 build 0

MMB/0296609/2020
Námitky

MMB/0296609/2020

Námitka

Výrok:

Námitce se nevyhovuje.

Odůvodnění:

Podatel nesouhlasí s vymezením předmětné plochy V/a3, která je částečně vymezena na plochách zeleně a umožňuje zde umístění větší budovy v areálové zástavbě, což je v rozporu s platným ÚPmB, který zde umožňoval pouze čisté bydlení. Podatel navrhuje předmětnou část lokality vymezit jako plochu bydlení B/v1 a zbylé dosud nezastavěné části ponechat jako plochy lesní (L).

V návrhu nového ÚPmB jsou severně od ulice Netroufalky navrženy stabilizované plochy pro veřejnou vybavenost V/a3 a stabilizované plochy lesní. V platném ÚPmB jsou zde navrženy návrhové plochy pro občanskou vybavenost – školství, stabilizovaná plocha bydlení čistého a stabilizovaná i návrhová plocha krajinné zeleně. Dle aktuálního stavu z katastru nemovitostí se však na předmětných pozemcích při ulici Netroufalky nachází bytové domy. Z toho důvodu bude vymezení předmětné lokality upraveno.

Severně od ulice Neroufalky bude vymezena stabilizovaná plocha smíšená obytná C/v3 (tam kde se již nachází zástavba) a plocha změn smíšená obytná C/v3 (tam kde zástavba dosud není). Tato plocha změn se stane součástí rozvojové lokality Be-7 a to společně s plochou veřejné vybavenosti V/v3 (původně vymezenou jako V/x). Jižně od ulice Netroufalky bude původně vymezená plocha V/a3 změněna v západní části na stabilizovanou plochu smíšenou obytnou C/v3 a ve východní části na stabilizovanou plochu veřejné vybavenosti V/v3. Vymezení plochy lesní (L) bude v předmětném území zúženo ve prospěch plochy smíšené obytné C.

Věcná podstata způsobů vypořádání předmětného podání zůstává nadále relevantní, přestože návrh nového územního plánu města Brna prošel přepracováním s ohledem na Pokyny ZMB z roku 2022 a byl uveden do jednotného standardu ÚPD dle stavebního zákona a jeho prováděcích předpisů. Výše uvedené texty je tedy nutno chápat také ve smyslu těchto úprav.

6894

Magistrát města Brna
Odbor územního plánování a rozvoje
Kounicova 67
601 67 Brno
ID DS: a7kbrrn

MAGISTRÁT MĚSTA BRNA
Odbor územního plánování a rozvoje
došlo dne: 29 -06- 2020
Č.j. MMB: 0296612
Příl.:

Podatel: [redacted]

Dat. nar./IČO: [redacted]

Námitky k Návrhu Územního plánu města Brna

Odbor územního plánování a rozvoje Magistrátu města Brna, jako pořizovatel Územního plánu města Brna (dále jen „**pořizovatel**"), veřejnou vyhláškou ze dne 31. 3. 2020, č.j. MMB/0145586/2020, podle ustanovení § 52 zákona č. 183/2006 Sb., o územním plánování a stavební řádu (stavební zákon) (dále jen „**StavZ**"), oznámil veřejné projednání Návrhu Územního plánu města Brna včetně vyhodnocení vlivu na udržitelný rozvoj území (dále jen „**Návrh ÚPmB**") dne 17. 6. 2020 a současně vyzval k podání písemných námitek a připomínek k návrhu, a to do 7 dnů ode dne konání veřejného projednání, tedy do 24. 6. 2020.
Veřejnou vyhláškou pořizovatele ze dne 21. 5. 2020, č.j. MMB/0202272/2020, byl oznámen nový termín konání veřejného projednání, a to ve dnech 22. a 23. 6. 2020 s tím, že lhůta pro podání písemných námitek a připomínek k návrhu končí dne 30. 6. 2020.

Podatel v souladu s ustanovením § 52 odst. 2 a 3 StavZ tímto ve lhůtě uplatňuje k Návrhu ÚPmB své, níže uvedené, **námitky.**

I.
Vymezení území dotčeného námitkami

Námitky se týkají pozemků parc. č. [redacted] vše v k.ú. Bohunice (dále jen „Dotčené území").

II.
Údaje podle katastru nemovitostí dokladující dotčená práva

Podatel je spoluvlastníkem bytové jednotky č. [redacted] v bytovém domě SVJ LiveUp II č.p. [redacted] v ulici Netroufalky a spoluvlastníkem nemovitosti – bytového domu SVJ LiveUp II č.p. [redacted] v ulici Netroufalky, stojící na pozemku parc. č. [redacted] se spoluvlastnickým podílem ve výši [redacted] na společných částech budovy a podílem na souvisejících pozemků dle listu vlastnictví č. [redacted] v k.ú. Bohunice. Uvedené nemovitosti se nachází v sousedství Dotčeného území.

Podatel jako důkaz svého vlastnického práva připojuje ke svým námitkám příslušný výpis z katastru nemovitostí.

Vymezení dotčeného území a údaje podle katastru nemovitostí se vztahují ke všem dále uvedeným námitkám.

III.
Obsah námitek

Vymezením plochy veřejné vybavenosti V/a3 dle Návrhu ÚPmB na části Dotčeného území, konkrétně na pozemcích parc. č. [redacted] převážné části pozemku parc. č. [redacted] a části pozemku parc. č. [redacted], vše v k.ú. Bohunice, dochází k redukci plochy zeleně na terénu a k možnosti na těchto pozemcích umístit budovu většího měřítka vysokou 6 – 16 m a odpovídající areálové zástavbě, což je výrazná změna oproti platnému územnímu plánu města Brna, které na těchto pozemcích připouští umístění prakticky výhradně stavby pro bydlení. Důsledkem je výrazné snížení hodnoty nemovitosti Podatele zásahem do pohody bydlení v podobě omezení výhledu, úbytku oblohové složky a možného zastínění, jakož i dalšími vlivy způsobenými umístěním a následným provozem budovy či budov odpovídajících areálové zástavbě určené pro veřejnou vybavenost. Vymezení plochy veřejné vybavenosti V/a3 je kromě toho v rozporu s cíli a úkoly územního plánování, jak jsou vymezeny v § 18 a 19 StavZ a § 3 an. vyhlášce č. 501/2006 Sb., a v rozporu s předpokládaným obsahem územního plánu dle § 43 odst. 1 StavZ a prováděcích právních předpisů, konkrétně:

- nejsou respektovány urbanistické ani architektonické či estetické požadavky na využívání a prostorové uspořádání území (Dotčeného území a jeho bezprostředního okolí), včetně požadavků a cílů stanovených samotným Návrhem ÚPmB, což se odráží zejména v navržené struktuře zástavby a výškové úrovně takové zástavby;
- podmínky pro umisťování a uspořádání staveb v Dotčeném území nezohledňují charakter území a jeho hodnoty, včetně přírodního zázemí v krajině;
- nejsou dostatečně uplatněny poznatky z oborů architektury, urbanismu a územního plánování.

Změny využití Dotčeného území nejsou ve srovnání se stávajícím stavem náležitě odůvodněny, nejsou v Návrhu ÚPmB vymezeny jako „plochy změn", ačkoli se jedná o změnu využití stabilizovaného území, a představují zásah do legitimního očekávání Podatele a porušení principu kontinuity územního plánování.

Dle Podatele by v souladu s cíli a úkoly územního plánování, s principem kontinuity územního plánování a s legitimním očekáváním Podatele bylo vymezení stabilizované plochy bydlení B/v1 na části Dotčeného území, tvořeného pozemky parc. č. [redacted] a převážnou částí pozemku parc. č. [redacted] a částí pozemku parc. č. [redacted] vše v k.ú. Bohunice, a ponechání zbylé části Dotčeného území (včetně celého pozemku parc. č. [redacted] v k.ú. Bohunice) ve stabilizované ploše lesní (L). **Podatel navrhuje, aby pořizovatel prostorové využití Dotčeného území tímto způsobem upravil.**

IV.
Odůvodnění námitek

1. Stávající stav lokality a možná zástavba dle platného územního plánu statutárního města Brna

Dle platného územního plánu statutárního města Brna, vyhlášeného obecně závaznou vyhláškou statutárního města Brna č. 2/2004 o závazných částech Územního plánu města Brna, ve znění pozdějších předpisů (dále jen „**Platný ÚPmB**") jsou pozemky tvořící Dotčené území regulovány následovně:

- pozemky parc. č. [redacted] vše v k.ú. Bohunice, na kterých se již nyní nachází rodinný dům, jsou zařazeny do stabilizované plochy čistého bydlení (BC), ve které je podíl hrubé podlažní plochy (dále jen „HPP") bydlení větší než 80%. V této ploše je přípustné umístění staveb pro bydlení (včetně domů s pečovatelskou službou) a jako jejich součást (tj. 80% HPP objektu musí sloužit bydlení) je možné umístění též obchodů a nerušících provozoven služeb sloužících denním potřebám obyvatel předmětného území (tj. provozovna, která svou kapacitou a druhem nabízených služeb není závislá na zákaznících z jiné části města)[23] anebo jednotlivých zařízení administrativy.[24] Podmíněně přípustné jsou též monofunkční objekty (tj. bez ohledu na procentuální skladbu funkcí umístěných v objektu – za podmínky, že se svým objemem nevymykají charakteru budov v lokalitě), jako jsou malá ubytovací zařízení, nerušící provozovny obchodu, veřejného stravování a služeb, sloužící denní potřebě obyvatel předmětného území, stavby pro kulturní, sociální, zdravotnické, školské

[23] Platný ÚPmB, textová část, str. 15.
[24] Platný ÚPmB, textová část, str. 21.

a sportovní účely za podmínky, že jejich provoz nenaruší obytnou pohodu v lokalitě.[3] Jiné druhy staveb jsou vyloučeny.

- pozemky parc. č. [redacted], vše v k.ú. Bohunice, jsou zařazeny do stabilizované plochy krajinné zeleně všeobecné (KV), přičemž rozvoj této plochy je řízen primárně přírodními procesy a plošná regulace je cílena na ochranu přírodních procesů v krajině. Jedná se současně o plochu nestavební – volnou, ve které je přípustnost nebo podmíněná přípustnost výstavby objektů omezena a regulována účelem využití, přípustné jsou obecně podzemní liniové stavby technické infrastruktury včetně souvisejících zařízení, podzemní liniové dopravní stavby (v Dotčeném území se žádné nenachází ani nejsou vyznačeny) a stavby přípojek technické infrastruktury, podmíněně přípustné jsou jiné druhy podzemních staveb, pokud mají být budovány ve veřejném zájmu a pokud funkce stavby bude v souladu s regulativy.[4] V plochách KV jsou dále přípustné (kromě přirozených, přírodě blízkých dřevinných porostů, travních porostů bez dřevin či bylino-travnaté lady, květnaté louky apod.) pouze vodohospodářské stavby a stavby protipovodňových opatření se zachováním vegetační složky. Dále jsou přípustné pěší a cyklistické stezky, drobné sakrální stavby a drobné stavby pro vzdělávací a výzkumnou činnost.[5]

  Skutečnost, že se jedná o stabilizovanou plochu, pak znamená, že se jedná o dílčí část území, ve kterém se stávající účel a intenzita využití nebude zásadně měnit.

- pozemky parc. č. [redacted] a severní části pozemků parc. č. [redacted], vše v k.ú. Bohunice, jsou zařazeny do návrhové plochy krajinné zeleně všeobecné (KV), tedy do plochy, kde se předpokládá změna účelu nebo intenzity využití. Podmíněně přípustné je *„dočasné využití existujících objektů a volných ploch pro funkci, která nebude v rozporu s funkčním využitím okolních ploch, za podmínky, že způsob využití umožní bezodkladné navrácení pozemku pro realizaci zeleně."*[6] Nepřípustné je umístění reklamních staveb.

Dotčené území se navíc nachází prakticky celým svým rozsahem v oblasti bývalé skládky, což dle názoru podatele znamená, že se jedná o území staticky nestabilní a tedy nevhodné pro bytovou (ev. jakoukoli jinou) zástavbu (podatel nevylučuje, že zástavba i na bývalé skládce možná je, avšak musí jí předcházet provedení sondáže). Současně se všechny výše uvedené pozemky tvořící Dotčené území (vyjma pozemků parc. č. [redacted] a prakticky celého pozemku parc. č. [redacted] vše v k.ú. Bohunice), nachází ve volné ploše se zvláštním režimem, jejíž účel využití je stanoven jmenovitě – v tomto případě podle výkresu „U6 Ochranné režimy" se jedná o významný krajinný prvek ve smyslu § 3 odst. 1 písm. b) zákona č. 114/1992 Sb., o ochraně přírody a krajiny, ve znění pozdějších předpisů (dále jen „ZOPK"), tedy o ekologicky, geomorfologicky nebo esteticky hodnotnou část krajiny utvářející její typický vzhled nebo přispívající k udržení její stability. Podle § 4 odst. 2 ZOPK jsou významné krajinné prvky chráněny před poškozováním a ničením. *„Využívají se pouze tak, aby nebyla narušena jejich obnova a nedošlo k ohrožení nebo oslabení jejich stabilizační funkce. K zásahům, které by mohly vést k poškození nebo zničení významného krajinného prvku nebo ohrožení či oslabení jeho ekologicko-stabilizační funkce, si musí ten, kdo takové zásahy zamýšlí, opatřit závazné stanovisko orgánu ochrany přírody. Mezi takové zásahy patří zejména umisťování staveb, pozemkové úpravy, změny kultur pozemků, odvodňování pozemků, úpravy vodních toků a nádrží a těžba nerostů."*

Dotčené území se nachází převážně v klidové zóně, jak je vymezena ve výkrese „U3 – systém ochrany prostředí – ekologické zóny 1:25000", kdy je cílem regulace *„ochrana přírodního charakteru území, ochrana krajinných procesů a vyhovující stav prostorotvorných prvků v území."* Výkres odkazuje ohledně funkcí v zóně na regulaci týkající se ploch krajinné zeleně všeobecné (KV) s tím, že charakter vegetačních objektů není regulován, provozní stavby a intenzivní využití území mohou být přípustné pouze výjimečně. Část pozemků parc. č. [redacted] a převážná část pozemku parc. č. [redacted] vše v k.ú. Bohunice, se nachází také v zóně ekologické stability, tedy v zóně, ve které je cílem regulace obnova ekologické stability území, přípustné jsou pouze vegetační úpravy blízké přírodě a jakákoli výstavba je nepřípustná.

[3] Platný ÚPmB, textová část, str. 21.
[4] Platný ÚPmB, textová část, str. 30.
[5] Platný ÚPmB, textová část, str. 30-31.
[6] Platný ÚPmB, textová část, str. 30.

2. Stav dle Návrhu ÚPmB

Podle textové části Návrhu ÚPmB a grafické části 2.1 - hlavní výkres 1:10000 je Dotčené území zařazeno do stabilizovaných ploch, tedy ploch, kde *„územním plánem stanovené využití území vychází z jeho dosavadního charakteru a potvrzuje jej, nebo na něj bezprostředně navazuje. Jedná se o území, ve kterých se stávající účel využití území nebude zásadním způsobem měnit (podmínky funkčního využití území stanovené v plochách s rozdílným způsobem využití jsou v principu shodné se současným stavem).“* To ovšem neznamená, že by ve stabilizovaném území (tvořeném stabilizovanými plochami) nešlo změnit intenzitu využití území – změna je možná, pokud to umožňuje specifikace prostorového uspořádání, přičemž jsou možné modernizace, revitalizace, přestavby a dostavby, včetně dopravní a technické infrastruktury a veřejných prostranství.[7] Návrh ÚPmB *„ve stabilizovaných plochách umožňuje a podporuje intenzifikaci území (proluk, dostaveb apod.) při zachování struktury a přiměřeného měřítka.“*[8]

Pozemky parc. č. [redacted] převážná část pozemku parc. č. [redacted] a část pozemku parc. č. [redacted] vše v k.ú. Bohunice, jsou zařazeny do stabilizované plochy veřejné vybavenosti (V) s použitými regulativy struktury zástavby areálové (a) a výškové úrovně zástavby (3). Plochy veřejné vybavenosti jsou součástí koncepce občanského vybavení, založené na *„zachování a rozvoji sítě služeb, které plní občanskou funkci tak, aby bylo fungování města udržitelné a kvalita prostředí byla zvyšována.“*[9] Plochy veřejné vybavenosti jsou hájeny pro občanské vybavení zřizované nebo užívané ve veřejném zájmu a mají plnit jinou funkci, než plochy komerční vybavenosti, plochy nákupních center a zvláštních areálů a plochy sportu. Tomu ostatně odpovídají podmínky využití těchto ploch: hlavní je využití pro občanské vybavení veřejného charakteru (tj. pro školství, zdravotnictví, sociální péči, kulturu, veřejnou správu, pohřebnictví apod.), přípustné je *„využití související, podmiňující nebo využití sloužící záměrům hlavnímu využití; bydlení jako součást využití, které slouží záměrům hlavního využití, je přitom přípustné jen za podmínky integrace v záměrech hlavní funkce.“*[10] Z toho plyne, že v Dotčeném území by mohly být umístěny byty pouze jako součásti víceúčelových budov. Nepřípustné je využití ploch (V) pro areály, pro které se vymezují plochy občanského vybavení X (tj. nákupní a zábavní centra a zvláštní areály).

Regulativ struktury zástavby – areálová zástavba (a) – umožňuje na Dotčeném území v ploše (V) umisťovat oplocené nebo veřejně přístupné areály (nebo jejich kombinace). Z regulativu je zřejmé, že tato struktura zástavby nemusí být umisťována pouze v plochách veřejné vybavenosti, ale lze ji umístit i v jiných plochách.[11] V rámci tohoto regulativu lze v Dotčeném území umisťovat různorodou zástavbu s ohledem na účel budov s tím, že *„budovy jsou většího měřítka, popř. různé velikosti, a jsou zpravidla volně umístěné v ploše areálů.“*

Regulativ výškové úrovně zástavby – úroveň (3) – pak v Dotčeném území v ploše (V) umožňuje umisťovat budovy vysoké 6 až 16 m, což je výšková úroveň odpovídající městské zástavbě, obytným sídlištím nebo jejich částem a areálům. Protože se navíc Dotčené území nachází ve výše uvedených stabilizovaných plochách, mohou být stavby vyšší až o 2 m nad maximální výšku stanovenou ve výškové úrovni, za podmínky, že taková výška odpovídá výškovému charakteru výstavby dané ulice (tj. převládajícími výškami staveb v dané ulici nebo výškami v ulici zčásti založenými a pro danou ulici zjevně urbanisticky vhodnými; zjevné urbanistické excesy v dané ulici přitom nejsou pro výškový charakter výstavby určující). Aplikace dalších specifických pravidel pro určování výšky staveb ve stabilizovaných plochách, které se vyznačují nestejnorodou výškovou úrovní zástavby (a která by mohla vést k umístění nižších staveb), je přitom v případě umisťování staveb v Dotčeném území nejednoznačná.[12]

Zbývající pozemky, tj. pozemky parc. č. [redacted] části pozemků parc. č. [redacted] vše v k.ú. Bohunice, jsou zařazeny do stabilizované plochy lesní (L). Tyto plochy slouží k zajištění *„optimálních podmínek pro ochranu a rozvoj přírodních a krajinných hodnot, zejména v nezastavěném území,“*[13] které mají plnit ekologickou a relaxační funkci. Lesní plochy (L) jsou součástí koncepce uspořádání krajiny.[14] Základním cílem koncepce uspořádání krajiny je přitom *„podpora trvale udržitelného rozvoje území, zahrnujícího zachování stávajících estetických, ekologických a rekreačních kvalit krajiny a jejich další rozvoj a podporu*

[7] Návrh ÚPmB, textová část, s. 21.
[8] Návrh ÚPmB, textová část, s. 17.
[9] Návrh ÚPmB, textová část, s. 39.
[10] Návrh ÚPmB, textová část, s. 56.
[11] Návrh ÚPmB, textová část, s. 64.
[12] Návrh ÚPmB, textová část, s. 66.
[13] Návrh ÚPmB, textová část, s. 20.
[14] Návrh ÚPmB, textová část, s. 43.

mimoprodukčních funkcí krajiny. Koncepce uspořádání krajiny působí synergicky s urbanistickou koncepcí města a umožňuje jeho harmonický rozvoj."[15]

Lesní plochy (L) jsou vymezeny za účelem zajištění plnění produkčních a mimoprodukčních funkcí lesa (jedná se o hlavní využití těchto ploch).[16] Přípustné je využití související, podmiňující nebo doplňující hlavní využití. Podmíněně přípustné je pak využití těchto ploch pro sportovní či rekreační účely, avšak za podmínky, že je takové využití slučitelné s hlavním využitím, nenaruší funkci lesa a nejedná se o budovy (což souvisí s tím, že lesní plochy obecně nejsou určeny k umisťování staveb).[17] Nepřípustné využití není specificky stanoveno.

V lesních plochách není možné umisťovat stavby. Návrh ÚPmB z tohoto zákazu stanoví pouze dvě výjimky: první výjimka se týká stávajících objektů pro individuální rekreaci a bydlení (ev. stávající objekty jiného využití), u nichž nesmí být zvětšována zastavěná plocha staveb, ani nesmí být zvyšovány; druhá se týká staveb a zařízení sloužící pro zajištění hlavního, přípustného a podmíněně přípustného využití, za podmínky prokázání plnění či zachování zájmů na úseku správy lesa.

Severní hranice plochy V/a3 kopíruje hranici přírodního zázemí v krajině. Dotčené území se tak minimálně částí pozemků parc. č. [redacted] nachází v tzv. přírodním zázemí v krajině, vymezené v grafické části Návrhu ÚPmB „5.0 Principy uspořádání krajiny – schéma 1:25000" tmavě zelenou svislou šrafurou. Vymezení přírodního zázemí v krajině je přitom součástí tzv. principů uspořádání krajiny, sloužících k *„zajištění ochrany hlavních krajinných hodnot."*[18] Území přírodního zázemí v krajině přitom představuje *„území s mimořádnými přírodními, kulturními a krajinotvornými hodnotami, vymezená za účelem ochrany území před nepřiměřeným stavebním rozvojem, který by ohrozil existenci stávajících hodnot. Mimořádnými přírodními, kulturními a krajinotvornými hodnotami se rozumí zejména v dané lokalitě typické prostorové a druhové uspořádání bioty; v případě překryvu nad plochami stavebními pak zejména návaznosti tohoto uspořádání na volnou krajinu (popř. přírodní zázemí v zástavbě) a zastavěné části města, s cílem dosáhnout uměřeného a vhodného přechodu (přechodového území) mezi zástavbou a přírodním zázemím a podpořit pronikání krajinné zeleně do města a propojování se systémem sídelní zeleně."*[19]

Pouze pro úplnost Podatel uvádí, že se Dotčené území nenachází v žádné Rozvojové lokalitě, jak je definuje Návrh ÚPmB, textová část, na str. 21.

3. *K jednotlivým námitkám*

3.1 Možný zásah do pohody bydlení

Návrh ÚPmB umožňuje v části Dotčeného území, totiž na pozemcích parc. č. [redacted] převážné části pozemku parc. č. [redacted] a části pozemku parc. č. [redacted] vše v k.ú. Bohunice, zařazených do plochy občanské vybavenosti V/a3 umístit na těchto pozemcích stavbu občanské vybavenosti areálové struktury o výšce 6 – 16 m, resp. až 18 m. Návrh ÚPmB tak představuje poměrně zásadní změnu využití uvedené části Dotčeného území, které je podle Platného ÚPmB zařazeno v části odpovídající pozemkům parc. č. [redacted] vše v k.ú. Bohunice v ploše čistého bydlení (BC), na které se již nyní nachází rodinný dům, v části odpovídající pozemkům parc. č. [redacted] vše v k.ú. Bohunice, pak v ploše krajinné zeleně všeobecné (KV), ve které není možné umisťovat prakticky žádné stavby.

Změnou zařazení pozemků parc. č. [redacted] převážné části pozemku parc. č. [redacted] a části pozemku parc. č. [redacted] vše v k.ú. Bohunice, **je tak umožněno jednak zredukovat stávající zeleň nacházející se na ploše (KV), jednak umístit na tyto pozemky budovu většího měřítka**, například multifunkční komplex sloužící kromě umístění občanské vybavenosti též bydlení. Umístěním takové stavby, kterou Návrh ÚPmB připouští a její umístění by tak bylo v souladu s Návrhem ÚPmB, by došlo k zásadnímu zhoršení tzv. „pohody bydlení", resp. „kvality prostředí"[20] obyvatel sousedních bytových domů Live Up I a Live Up II (dále jen „pohoda bydlení"). Pohoda bydlení byla definována např. rozsudkem Nejvyššího správního soudu ze dne 2. 2. 2006, č.j. 2 As 44/2005-116, jako: *„souhrn činitelů a vlivů, které přispívají k tomu, aby bydlení bylo zdravé a vhodné pro všechny kategorie uživatelů, resp. aby byla vytvořena vhodná atmosféra klidného bydlení; pohoda bydlení je v tomto pojetí dána zejména kvalitou jednotlivých složek*

[15] Návrh ÚPmB, textová část, s. 42.
[16] Návrh ÚPmB, textová část, s. 44.
[17] Návrh ÚPmB, textová část, s. 62.
[18] Návrh ÚPmB, textová část, s. 42.
[19] Návrh ÚPmB, textová část, s. 42.
[20] Pojem „pohoda bydlení" je obsahově totožný s pojmem „kvalita prostředí", jak potvrdil Nejvyšší správní soud v rozsudcích ze dne 27. 10. 2016, č.j. 2 As 174/2016-20 a ze dne 20. 1. 2020, č.j. 1 As 287/2019-28.

životního prostředí, např. nízkou hladinou hluku (z dopravy, výroby, zábavních podniků, ze stavebních prací aj.), čistotou ovzduší, přiměřeným množstvím zeleně, nízkými emisemi pachů a prachu, osluněním apod.; pro zabezpečení pohody bydlení se pak zkoumá intenzita narušení jednotlivých činitelů a jeho důsledky, tedy objektivně existující souhrn činitelů a vlivů, které se posuzují každý jednotlivě a všechny ve vzájemných souvislostech." Nejvyšší správní soud dále v citovaném rozsudku uvádí, že „*správní orgán při posuzování zda je v konkrétním případě pohoda bydlení zajištěna, nemůže ovšem zcela abstrahovat ani od určitých subjektivních hledisek daných způsobem života osob, kterých se má stavba, jejíž vliv na pohodu bydlení je zkoumán, dotýkat; podmínkou zohlednění těchto subjektivních hledisek ovšem je, že způsob života dotčených osob a jejich z toho plynoucí subjektivní nároky na pohodu bydlení nevybočují v podstatné míře od obecných oprávněně požadovatelných standardů se zohledněním místních zvláštností dané lokality.*" V rozsudku ze dne 31. 7. 2013, č.j. 1 As 33/2013-58 NSS uvádí, že smyslem „pohody bydlení" coby jednoho z nároků, které musí být zohledněny při umisťování staveb, je zachování „*zdravého a vhodného prostředí pro všechny kategorie uživatelů, resp. aby byla vytvořena vhodná atmosféra klidného bydlení bez ohledu na případné zamýšlené stavební či jiné aktivity…právní úprava obsažená ve StavZ má vzniku takového stavu předcházet (konkrétně vlivem uskutečnění a užívání stavby).*" Podatel již nyní podotýká, že ačkoli se v citovaných rozsudcích NSS zabývá pohodou bydlení, resp. kvalitou prostředí, v kontextu konkrétních záměrů umisťovaných v území a požadavků vyhlášky Ministerstva pro místní rozvoj č. 501/2006 Sb., o obecných požadavcích na využívání území, ve znění pozdějších předpisů (dále jen „vyhláška č. 501/2006 Sb."), neznamená to, že by nebylo možné namítat zásah do pohody bydlení už v souvislosti s Návrhem ÚPmB, neboť právní předpisy zohledňují pohodu bydlení už při vymezování ploch v rámci územních plánů (srov. § 4, 5 a 8 vyhlášky č. 501/2006 Sb.).

Z dosud uvedeného podle názoru Podatele plyne, že **pojem „pohoda bydlení" zahrnuje celou řadu činitelů, mezi které lze zařadit též případné stínění (úbytek oslunění) umístěnou stavbou a také zhoršení výhledu z bytu Podatele**, jak plyne z rozsudku Nejvyššího správního soudu ze dne 1. 11. 2012, č.j. 8 As 27/2012-113, podle něhož: „*Mezi jednotlivé činitele ovlivňující pohodu bydlení (kvalitu prostředí) náleží také podstatné snížení odstupové vzdálenosti mezi budovami…omezení výhledu…protože i tyto složky se na pohodě bydlení podílejí.*" V uvedeném rozsudku pak NSS mezi činitele ovlivňující pohodu bydlení zařadil také: „*podstatné snížení odstupové vzdálenosti mezi budovami, úbytek oblohové složky, omezení výhledu, a tedy i míra oslunění a osvětlení bytu, a narušení soukromí, protože i tyto složky se na pohodě bydlení podílejí.*" **Podatel proto přikládá k této námitce fotodokumentaci, ze které je zřejmé, jaký vliv by umístění stavby vysoké 16 m** (přičemž není vyloučeno ani umístění stavby vysoké až 18 m) **na části Dotčeného území zařazeného do plochy V/a3 mělo z hlediska výhledu do krajiny** (a samozřejmě i z hlediska úbytku oslunění, oblohové složky a možného narušení soukromí) ve **směru od bytových domů Live Up I a Live Up II ke stávajícímu rodinnému domu** (tj. výhled východním směrem, viz přiložená fotodokumentace, první dvě fotografie).

Zásah do pohody bydlení pak Podatel dále spatřuje ve snížení množství zeleně v Dotčeném území, ve zvýšení hlukové a prachové zátěže v důsledku zvýšení dopravy v Dotčeném území za účelem zajištění dopravní obslužnosti nové výstavby přičemž v tomto ohledu poukazuje na rozsudek NSS ze dne 16. 11. 2007, č.j. 5 As 33/2007-68, z něhož vyplývá, že narušení pohody bydlení může být způsobeno obtěžováním hlukem a dalšími imisemi, např. zvýšeným pohybem osob, případně při poskytování služeb odpovídajících veřejné občanské vybavenosti. Ostatně i z rozsudku NSS ze dne 31. 5. 2011, č.j. 2 As 34/2010-99 vyplývá, že z hlediska posouzení pohody bydlení je třeba vzít v potaz i samotný provoz stavby a zařízení v ní umístěných, tj. provozní externality, neboť i ty jsou určující pro zhodnocení, zda je zachována pohoda bydlení.

Podatel dále zdůrazňuje, že **podmínkou narušení pohody bydlení není porušení právních předpisů** týkajících se umístění budovy nebo jejího provozu, což potvrdil NSS v rozsudcích ze dne 4. 3. 2009, č.j. 6 As 38/2008-123, a ze dne 10. 5. 2010, č.j. 2 As 6/2010-164. Institut pohody bydlení se uplatní i tam, kde nejsou žádné veřejnoprávní regulativy stanoveny (viz rozsudek NSS ze dne 20. 12. 2012, č.j. 1 As 139/2012-40).

Konečným důsledkem snížené pohody bydlení v bytových domech Live Up I a Live Up II pak bude snížení atraktivnosti dané lokality a pokles tržní ceny jednotlivých bytů, tedy i bytu Podatele. V tom spatřuje Podatel zásah do svých práv, který je oprávněn namítat vůči Návrhu ÚPmB.

Podatel zdůrazňuje, **že negativní důsledky umístění stavby vysoké 16 m na výše uvedených pozemcích** parc. č. [redacted] převážné části pozemku parc. č. [redacted] a části pozemku parc. č. [redacted] vše v k.ú. Bohunice, přitom **nelze odmítnout jako čistě hypotetické anebo předčasné, neboť umístění takové stavby umožňuje Návrh ÚPmB** (zatímco Platný ÚPmB umístění takové stavby neumožňuje). Soulad umístění záměru s platným a účinným územním

plánem je přitom nezbytnou podmínkou k umístění a následné realizaci takového záměru (tedy budovy vysoké 16 m), jak plyne z § 90 odst. 1 písm. a) StavZ, podle něhož posuzuje stavební úřad, zda je záměr žadatele v souladu s požadavky StavZ a prováděcích právních předpisů, zejména s obecnými požadavky na využívání území (§ 2 odst. 2 písm. e) StavZ), tedy i zda je záměr v souladu s územním plánem. Podatel proto uplatněním této námitky usiluje o to, aby bylo vymezení ploch v Dotčeném území v Návrhu ÚPmB změněno tak, aby reflektovalo požadavky Podatele na pohodu bydlení, tj. aby Podatel nebyl nucen v budoucnu tytéž námitky uplatňovat v územním řízení o umístění takové budovy.

Podatel proto navrhuje, aby došlo ke změně Návrhu ÚPmB tak, aby pozemky parc. č. [redacted] vše v k.ú. Bohunice, které jsou nyní součástí plochy V/a3, **byly zařazeny do samostatné plochy bydlení B/v1**, která by umožňovala umístit na těchto pozemcích stavby pro bydlení volné struktury s výškovou úrovní 3-7 m, tedy s výškovou úrovní, která by zasahovala do pohody bydlení Podatele jen minimálně. **Zbylé pozemky tvořící Dotčené území** (tj. **pozemky parc. č. [redacted] vše v k.ú. Bohunice**) **by měly být zařazeny do stabilizované plochy lesní (L)**, což by lépe odpovídalo jejich stávajícímu zařazení v rámci Platného ÚPmB.

Vymezení této plochy pro bydlení B/v1 by bylo v souladu s § 3 odst. 1 vyhlášky č. 501/2006 Sb. (samotná rozloha takové plochy má zhruba 6421 m^2, plocha zohledňuje požadavky na kvalitu bydlení). Vymezení takovéto plochy v Návrhu ÚPmB přitom nevylučuje umístění staveb občanské vybavenosti: stavby a zařízení občanského vybavení je podle Návrhu ÚPmB přípustné[21] kromě ploch veřejné vybavenosti (V) umisťovat také v jiných plochách s rozdílným způsobem využití[22] – konkrétně v plochách bydlení (B), v plochách smíšených obytných (C), kde se dokonce jedná o jeden z hlavních způsobů využití těchto ploch, totiž *„pro občanské vybavení vymezené v plochách označených V a W, přičemž záměry pro maloobchod jsou přípustné s omezením do 1 500 m2 prodejní plochy"*,[23] v plochách komerční vybavenosti (W), kde se jedná o jeden z hlavních způsobů využití, neboť v plochách komerční vybavenosti lze umístit všechny záměry uvedené v hlavním využití pro plochy veřejné vybavenosti (mezi těmito plochami tak v tomto ohledu není rozdíl). Rovněž podle § 4 odst. 2 vyhlášky č. 501/2006 Sb. lze v ploše bydlení umístit další stavby a zařízení, které nesnižují kvalitu prostředí a pohodu bydlení ve vymezené ploše, jsou slučitelné s bydlením a slouží zejména obyvatelům v takto vymezené ploše.

Konečně vymezení takové plochy by umožňovalo realizaci alespoň části záměru srovnatelného např. se záměrem společnosti FINTIME, s.r.o., která již v minulosti požádala zastupitelstvo městské části Brno-Bohunice o vyjádření se k návrhu na pořízení změny Platného ÚPmB ze dne 12. 7. 2017, spočívající ve změně stávajících ploch BC a KV v Dotčeném území na návrhovou plochu BC s indexem podlažní plochy 0,8 a dále ve zrušení stávající veřejné zeleně.

3.2 *Nedodržení požadavků kladených na územní plánování, resp. na územní plán*

Podle názoru Podatele je nutné v Návrhu ÚPmB, resp. v nastavení regulativů omezujících dosavadní využití území, zohlednit i širší vztahy v území, jak předpokládá § 18 odst. 2 StavZ, podle něhož územní plánování (pod které pořizování územního plánu statutárního města Brna spadá zcela jednoznačně) *„zajišťuje předpoklady pro udržitelný rozvoj území soustavným a komplexním řešením účelného využití a prostorového uspořádání území s cílem dosažení obecně prospěšného souladu veřejných a soukromých zájmů na rozvoji území. Za tím účelem sleduje společenský a hospodářský potenciál rozvoje."* Cílem územního plánování je vzájemná věcná i časová koordinace veřejných zájmů mezi sebou a se soukromými zájmy v řešeném území.[24] Předpokládá se tedy komplexní posuzování uspořádání území, což dále rozvíjí § 19 odst. 1 StavZ, když řadí mezi úkoly územního plánování také stanovení koncepce rozvoje území, včetně urbanistické koncepce s ohledem na hodnoty a podmínky území (§ 19 odst. 1 písm. b) StavZ), stanovení urbanistických, architektonických a estetických požadavků na využívání a prostorové uspořádání území a na jeho změny, zejména na umístění, uspořádání a řešení staveb a veřejných prostranství (§ 19 odst. 1 písm. d) StavZ), stanovení podmínek pro provedení změn v území, zejména pak pro umístění a uspořádání staveb s ohledem na stávající charakter a hodnoty území a na využitelnost navazujícího území (§ 19 odst. 1 písm. e) StavZ), a uplatňování poznatků zejména z oborů architektury, urbanismu, územního plánování a ekologie a památkové péče (§ 19 odst. 1 písm. o) StavZ). Tomu odpovídá § 43 odst. 1 StavZ, vymezující obsah územního plánu, a příloha č. 7 vyhlášky č.

---

[21] Jedná se o tzv. přípustné využití, vymezené v Návrhu ÚPmB, textové části, na str. 54: *„využití pro účel odlišný, než je hlavní využití, který však není s hlavním využitím v rozporu; umožňuje činnosti, stavby a zařízení, které budou s hlavním způsobem využití související, doplňující nebo podmiňující."*
[22] Návrh ÚPmB, textová část, s. 40.
[23] Návrh ÚPmB, textová část, s. 56.
[24] Machačková, J. a kol. Stavební zákon. Komentář. 3. vydání. Praha: C. H. Beck, 2018, s. 80.

500/2006 Sb., o územně analytických podkladech, územně plánovací dokumentaci a způsobu evidence územně plánovací činnosti, ve znění pozdějších předpisů, která obsah územního plánu dále konkretizuje.

Návrh ÚPmB stanoví jako svůj hlavní cíl *„dosažení vyváženosti a flexibility všech jevů a prvků, které jsou pro tvorbu územního plánu určující. Základní koncepce rozvoje území města vychází z aktuálních koncepčních a strategických dokumentů města Brna."* [25] Návrh ÚPmB má dále mimo jiné sledovat *„rovnováhu mezi zastavěným územím a jeho rozvojovým potenciálem a výjimečným přírodním zázemím města a jeho ochranou...Přírodní zázemí je základní podmínkou pro udržení ekologické stability města a je chráněno především vymezením přírodního zázemí v krajině, přírodního zázemí v zástavbě a ochranou os propojení přírodního zázemí."*[26] Dále Návrh ÚPmB *„chrání a rozvíjí urbanistické a přírodní hodnoty města."*[27] Uvedené cíle se pak mají odrážet v urbanistických hodnotách a architektonickém pojetí.

3.2.1 Urbanistické požadavky

Co se týká urbanistické koncepce, ta je *„...stanovena pro město jako celek a stanovuje požadavky jak na zastavitelné plochy, tak na plochy přestaveb a změn v krajině a na stabilizovaná území, zejména prostřednictvím funkčních a prostorových regulativů."*[28] Mezi základní principy urbanistické koncepce statutárního města Brna patří mimo jiné *„preference intenzifikace a transformace přestavbových území zejména v širším centrum Brna před zastavěním volných ploch."* Pojem „přestavbové území" není v Návrhu ÚPmB definován, lze však dovodit, že by se mělo jednat o plochy přestavby, přičemž plochy přestavby jsou zahrnuty do tzv. rozvojových lokalit (tedy ucelených, graficky vymezených částí území města Brna, která jsou územním plánem určená k přestavbě nebo zástavbě a která jsou vymezena v grafické části Návrhu ÚPmB 1.0 Výkresu základního členění).[29] **Dotčené území však není „přestavbovým územím", není rozvojovou lokalitou, a to navzdory faktu, že vymezení plochy veřejné vybavenosti V/a3** na pozemcích parc. č. [redacted], převážné části pozemku parc. č. 1344 a části pozemku parc. č. [redacted] vše v k.ú. Bohunice, **znamená podstatnou změnu využití těchto pozemků ve srovnání s Platným ÚPmB** (viz výše), totiž **intenzifikaci využití těchto pozemků ve srovnání se stávajícím využitím**, a **Návrh ÚPmB by tak** podle názoru Podatele **měl tuto část Dotčeného území vymezit jako samostatnou rozvojovou lokalitu** podobně, jako je vymezena nejbližší rozvojová lokalita „Be-7 Netroufalky". To by s sebou neslo nutnost podrobněji vymezit uvedenou část Dotčeného území jako přestavbovou lokalitu v „kartách lokalit" a odůvodnit navrženou změnu využití odpovídající části Dotčeného území, což **by bylo v souladu jednak s § 43 odst. 1 StavZ**, podle něhož: *„územní plán...vymezí zastavěné území, plochy a koridory, zejména zastavitelné plochy, plochy změn v krajině a plochy vymezené ke změně stávající zástavby, k obnově nebo opětovnému využití znehodnoceného území (dále jen „plocha přestavby"), pro veřejně prospěšné stavby, pro veřejně prospěšná opatření a pro územní rezervy a stanoví podmínky pro využití těchto ploch a koridorů."*, jednak se základním principem urbanistické koncepce dle Návrhu ÚPmB.

Zásady urbanistické kompozice jsou podrobněji popsány v odůvodnění Návrhu ÚPmB, podle kterého je třeba respektovat zásady urbanistické kompozice, zejména: *„**Posilovat záměry směřující k žádoucí výškové hladině v území, její případné gradaci** (chápané jako zesilování, nebo zeslabování určitého účinku), **kontrastu** (zejména na žádoucích rozhraních) **a umisťování lokálních dominant**. Prostorové uspořádání města v jeho krajinném rámci je utvářeno na základě principů, které je třeba dodržovat a posilovat, popř. prověřit podrobnější územně plánovací dokumentací."*[30] Dále je uvedena zásada: *„**Usilovat o dodržování dlouhodobě založených kompozičních principů, jakými jsou** pohledy na významné dominanty, **průhledy územím, komponované pohledy**, urbanistické osy, pohledové osy, vyhlídkové body a stanoviště, cílové pohledy (tzv. point de vue), veduta města, panorama města apod."*[31] Konečně je zmíněna též zásada: *„Respektovat obecné principy tvorby městské krajiny jakými jsou měřítko a proporce, přiměřenost, rytmus, symetrie a asymetrie a další."*[32]

Podle těchto zásad urbanistické kompozice by mělo být Dotčené území zařazeno do takových ploch, resp. být podřazeno takovým regulativům v Návrhu ÚPmB, které by umožnily dosáhnout jednak žádoucí gradace v podobě zeslabování účinku stávajících několikapatrových staveb v okolí Dotčeného území – bytových domů Live Up I a II a ubytovny zdravotních sester – na okolní plochy zeleně, **jednak by umožnily zachovat stávající průhled**

---

[25] Návrh ÚPmB, textová část, s. 17.
[26] Návrh ÚPmB, textová část, s. 17.
[27] Návrh ÚPmB, textová část, s. 17.
[28] Návrh ÚPmB, textová část, str. 19.
[29] Návrh ÚPmB, textová část, str. 13.
[30] Odůvodnění textové části Návrhu ÚPmB, str. 147.
[31] Odůvodnění textové části Návrhu ÚPmB, str. 147.
[32] Odůvodnění textové části Návrhu ÚPmB, str. 147.

územím, totiž průhled z bytových domů Live Up I a II směrem k hradu Špilberk a ke Žlutému kopci, kde je viditelná veduta města (viz přiložená fotodokumentace). Takové zařazení Dotčeného území by tudíž bylo v souladu s obsahem Návrhu ÚPmB, podle nehož: *„**Z hlediska urbanistické kompozice jsou důležité pohledově významné plochy**, které chrání území pohledově exponovaná především ve směru z města do volné krajiny a významným způsobem se podílí na celkovém obrazu města…**ÚPmB dále specificky chrání pohledy na vedutu města a pohledově významná území**, která jsou mimořádně hodnotná vzhledem k celkovému obrazu města a krajinnému rázu městské krajiny."* [33] Tomu pak odpovídá odůvodnění Návrhu ÚPmB, když uvádí, že: *„Ve městě Brně se nachází řada území s vysokou hodnotou urbanistického prostředí. Tato území je nutné chránit proti zásahům znehodnocujícím podstatu jejich urbanistické kvality zejména ve smyslu charakteru a uspořádání jejich veřejných prostranství a podstaty jejich výškového uspořádání…**Prostorový obraz území města určeného k zástavbě je charakterizován zejména těmito prvky**: urbanizačním jádrem města na vyvýšeninách ležících na rozhraní dvou rozdílných krajinných typů; **výrazným motivem brněnské veduty, tj. společným působení přírodních vrchů a stavebních dominant Petrova a Špilberku a Žlutého kopce**; radiálně okružním komunikačním systémem a na jeho skeletu vzniklé stavební struktuře; kompaktním způsobem zástavby kolem historického jádra města; svébytnou identitou městských subcenter; pronikáním výběžků vysočin ze severu a západu hluboko do území města. **Ochranu těchto prvků je nutné zajistit zejména při posuzování přípustnosti výškových staveb v území určeném k zástavbě.**"*[34] Ačkoli navržená plocha V/a3 neumožňuje na části Dotčeného území umístit výškové stavby (tj. stavby vysoké alespoň 40 m),[35] z odůvodnění Návrhu ÚPmB vyplývá, že ochranu uvedených prvků charakterizujících prostorový obraz města Brna je nutné zajistit i při posuzování jiných než výškových staveb (viz slovo „zejména"), tedy i při posuzování možného umístění staveb vysokých „pouze" 6 – 16 m, zasahujících do horizontu např. při pohledu z hradu Špilberk nebo ze Žlutého kopce směrem k areálu bohunického kampusu. Návrh ÚPmB totiž nechrání pouze pohledy na vedutu města, ale i pohledy opačným směrem. Dotčené území se přitom nachází těsně za hranicí pohledově významného území (viz výkres „5.0 Principy uspořádání krajiny – schéma 1:25000") a nelze vyloučit, že by nevhodně umístěná zástavba na horizontu mohla tyto pohledy směrem z města narušit. Podatel v této souvislosti poukazuje na fakt, že část Dotčeného území zahrnutého v Návrhu ÚPmB do plochy V/a3 se nachází ve výšce 265-275 m.n.m., přičemž okolní terén směrem k hradu Špilberk a ke Žlutému kopci je nižší (klesá z 265 m.n.m. až na 205 m.n.m.) a ani okolní kopce takovému pohledu z centra města nebrání (viz turistické mapa se zakreslením vrstevnic a přiložená fotodokumentace).

3.2.2 *Navržená struktura zástavby*

Urbanistická koncepce předpokládá ovlivnění prostorového uspořádání města Brna. **Uspořádání struktury města je v Návrhu ÚPmB stanoveno prostřednictvím dvou regulativů: specifikace struktury zástavby a specifikace výškové úrovně zástavby.**[36] *„Cílem specifikace prostorového uspořádání zástavby základních ploch je dosáhnout kvalitního zapojení zástavby do stavební struktury města a ochrana přírodních a krajinných hodnot města. Struktura je určena vždy v souladu s koncepční zásadou vyváženého města, s polycentrickou strukturou, intenzivně využívajícího zejména svá centrální území."*[37] Dále platí, že specifikace ve stabilizovaných plochách (tedy i v plochách, ve kterých je zařazeno Dotčené území): ***„slouží zejména pro popis struktury jako takové a je vodítkem při přiměřené intenzifikaci území v procesech přestaveb, nástaveb a dostaveb objektu a proluk v základní ploše**. Dalším důvodem pro specifikaci stabilizovaných území je popis charakteristické struktury širšího celku, který je možné využít zejména u navazujících návrhových ploch pro definování vhodného řešení sousedících rozhraní, doplnění struktury popř. pro řešení kompozičních a dalších principů (výšková gradace…) apod."* Podle odůvodnění Návrhu ÚPmB je účelem stanovení urbánní struktury *„vytvoření struktury zástavby města odpovídající danému místu, harmonicky zapojené do přírodního a krajinného prostředí, a vytvoření kvalitní a hierarchizované struktury veřejných a soukromých prostranství umožňující jak obsluhu území, tak pobyt a rekreaci."*[38] **Vymezení typu struktury zástavby v Návrhu ÚPmB tedy není samoúčelné, ale má** (spolu s typem plochy a se specifikací výškové úrovně zástavby) **podstatný vliv na to, jaké stavby budou ve stabilizované ploše umístěny, a to s ohledem na vytvoření zástavby odpovídající danému místu ve výše uvedeném smyslu.**

Část Dotčeného území, zařazená do plochy veřejné vybavenosti V/a3, předpokládá umístění areálové zástavby (a). Ta je vymezena v Návrhu ÚPmB jako *„urbánní struktura zástavby oplocených nebo veřejně přístupných areálů nebo jejich kombinací. Je stanovena zejména v plochách výroby, sportu, veřejné a komerční vybavenosti."*[39] Odůvodnění Návrhu

---

[33] Návrh ÚPmB, textová část, str. 19.
[34] Odůvodnění textové části Návrhu ÚPmB, str. 154.
[35] Odůvodnění textové části Návrhu ÚPmB, str. 155.
[36] Viz Odůvodnění textové části Návrhu ÚPmB, str. 157.
[37] Odůvodnění textové části Návrhu ÚPmB, str. 158.
[38] Odůvodnění textové části Návrhu ÚPmB, str. 158.
[39] Návrh ÚPmB, textová část, str. 64.

ÚPmB uvádí příklady areálové zástavby (Český technologický park, areál VUT v Brně, areál brněnského výstaviště), přičemž je výslovně zmíněno území mezi ulicemi Jihlavská, Kamenice a Netroufalky, složené z několika areálů. Podle odůvodnění Návrhu ÚPmB je areálová zástavba vymezena zejména (ale ne výhradně) v plochách veřejné a komerční vybavenosti a v plochách výroby, přičemž *„rozdíl mezi volnou a areálovou strukturou je v některých případech poměrně malý a vyhodnocení struktury záleží na širších územních souvislostech a vyhodnocení žádoucího cílového stavu v území."*[40] Naproti tomu struktura volné zástavby je vymezena jako *„urbánní struktura, která zahrnuje převážně modernistickou sídlištní zástavbu a dostavbu v kompaktní zástavbě. Je tvořena zejména kombinací solitérních, převážně rezidenčních budov a objektů občanské vybavenosti. Volná prostranství mezi budovami jsou zpravidla veřejně přístupná s vysokým podílem vegetace. Volná zástavba je stanovena zejména v plochách bydlení, smíšených obytných, veřejné a komerční vybavenosti zpravidla mimo kompaktní území města."*[41] Z odůvodnění Návrhu ÚPmB pak plyne, že struktura volné zástavby je tvořena samostatně stojícími objekty různých kategorií (bodové, věžové, deskové, terasové apod.), různého měřítka (výslovně jsou zmíněny bytové nízkopodlažní domy bodového typu, deskové vysokopodlažní domy, věžové domy apod.), volnou strukturou pak může být i plocha, kterou téměř zaplňuje jedna budova a vyhodnocení struktury vychází z celkového kontextu zástavby.[42] A právě o tento kontext jde, přičemž Podatel má za to, že je vymezen nesprávně, přičemž důsledkem je zařazení části Dotčeného území do plochy umožňující areálovou, nikoli volnou zástavbu.

Pozemky parc. č. [redacted] převážná část pozemku parc. č. [redacted] a část pozemku parc. č. [redacted] vše v k.ú. Bohunice, jsou zařazeny do stabilizované plochy veřejné vybavenosti V/a3, Návrh ÚPmB tedy umožňuje zastavění této plochy areálovou zástavbou, ačkoli se v současnosti na těchto pozemcích nachází volně stojící stavba rodinného domu, tedy stavba určená toliko k bydlení, nikoli k zajištění veřejné vybavenosti. Do stejné plochy veřejné vybavenosti je dále zahrnuta areálová zástavba veřejné vybavenosti, ohraničená ulicí Netroufalky a Studentská (v tomto obdélníku se mimo jiné nachází ubytovna zdravotních sester a Campea Aparthotel) a konečně jsou do stejné plochy veřejné vybavenosti zahrnuty též oba volně stojící bytové domy Live Up I a Live Up II s přilehlými pozemky, které jsou z hlediska vymezení volné a areálové zástavby v Návrhu ÚPmB (a jeho odůvodnění) volnou zástavbou určenou pro bydlení, nikoli areálovou zástavbou veřejné vybavenosti (bytové domy Live Up I a II a přilehlé pozemky netvoří samostatný areál, ani nejsou součástí sousedních areálů). **Jedná se tak v zásadě o tři dílčí plochy, pro které je charakteristická odlišná zástavba i její struktura, avšak Návrh ÚPmB stávající charakter zástavby v rozporu s § 19 odst. 1 písm. a) a b) StavZ a v rozporu s § 3 odst. 2 až 4 vyhlášky č. 501/2006 Sb.[43] nijak nezohledňuje a vše podřazuje pod jednu plochu veřejné vybavenosti, u které připouští zastavění areálovou zástavbou**, přičemž zvolené struktuře zástavby odpovídá i navržený regulativ výšky budov.[44] Podatel má za to, že Návrh ÚPmB má v maximální možné míře reflektovat stávající charakter zástavby ve stabilizovaných plochách. **Podatel netvrdí, že by Návrh ÚPmB nemohl stanovit jinou koncepci rozvoje uvedené plochy veřejné vybavenosti, avšak v takovém případě by měla být prověřena a odůvodněna potřeba změn v daném území dle § 19 odst. 1 písm. c) StavZ a uvedená plocha by měla být namísto stabilizované plochy vymezena jako plocha změn**, tedy tak, jak to předpokládá § 19 odst. 1 písm. e) StavZ, který výslovně uvádí, že úkolem územního plánování je *„stanovovat podmínky pro provedení změn v území, zejména pak pro umístění a uspořádání staveb s ohledem na stávající charakter a hodnoty území a na využitelnost navazujícího území."* Podatel navíc poukazuje na další úkol územního plánování, uvedený v § 19 odst. 1 písm. o) StavZ, totiž na povinnost uplatňovat při tvorbě územního plánu (tedy i Návrhu ÚPmB) poznatky zejména z oborů architektury, urbanismu, územního plánování a ekologie a památkové péče.

3.2.3 Navržení výškové úrovně zástavby

Kromě již zmíněné struktury zástavby je relevantní též její výškové uspořádání. Podle Návrhu ÚPmB: *„Výškové uspořádání zástavby společně s morfologií terénu vytváří charakteristický obraz města a umožňuje v něm orientaci. ÚPmB stanovuje výškovou kompozici, která je určena k ochraně území a určuje omezení pro výškové řešení staveb."*[45] **Při stanovení regulativu výšky staveb ve vymezených plochách platí v zásadě tytéž úkoly územního plánování,**

---

[40] Odůvodnění textové části Návrhu ÚPmB, str. 167.
[41] Návrh ÚPmB, textová část, s. 64.
[42] Viz Odůvodnění textové části Návrhu ÚPmB, str. 163.
[43] Podle § 3 odst. 1 vyhlášky č. 501/2006 Sb. se k naplňování cílů a úkolů územního plánování (a s ohledem na rozdílné nároky na prostředí) území člení územním plánem na jednotlivé plochy. Plochy se podle § 3 odst. 2 téže vyhlášky vymezují buď podle stávajícího nebo požadovaného způsobu využití (dále jen jako „plochy s rozdílným způsobem využití"), anebo podle významu, kdy se rozlišují plochy zastavitelné, plochy územních rezerv, plochy ke změně stávající zástavby, plochy k obnově nebo opětovnému využití znehodnoceného území a plochy rekonstrukčních a rekultivačních zásahů do území. Plochy s rozdílným způsobem využití se podle § 3 odst. 3 a 4 téže vyhlášky vymezují s ohledem na specifické podmínky a charakter území a lze je dále podrobněji členit.
[44] Návrh ÚPmB stejným způsobem vymezuje výšku rezidenční zástavby, kterou výslovně předpokládá jako nízkopodlažní, čemuž odpovídají zvolené regulativy výškové hladiny 1 a 2.
[45] Návrh ÚPmB, textová část, s. 19.

jaké se uplatní v případě vymezení struktury zástavby v těchto plochách. Návrh ÚPmB musí i v případě stanovení regulativu výšky zástavby vyjít ze stávajícího stavu a odůvodnit případnou změnu, jakou je např. stanovení regulativu výšky zástavby úrovně „3", umožňující v části Dotčeného území, tvořeného pozemky parc. č. [redacted] převážnou částí pozemku parc. č. [redacted] částí pozemku parc. č [redacted] vše v k.ú. Bohunice, umístit budovy vysoké 6 – 16 m, případně až o 2 m vyšší, ačkoli výška rodinného domu, který se zde nachází, nepřesahuje 6 m a je tedy dostačující stanovení úrovně „1", určená pro stavby vysoké 3 – 7 m. Podatel s odkazem na výše uvedené konstatuje, že Návrh ÚPmB při stanovení výškové úrovně zástavby v Dotčeném území nereflektoval požadavky § 19 StavZ a § 3 vyhlášky č. 501/2006 Sb.

3.2.4 Vymezení přírodního zázemí v krajině a ochrana zeleně

Součástí urbanistické koncepce je také vymezení volného území, a to z důvodů: *„zachování a rozvoje přírodních hodnot je prostorově specifikováno přírodním zázemím města, které je chráněno před nepřiměřeným stavebním rozvojem a je vymezeno jak v nezastavěném území, tak v území zastavěném. Člení se přitom na přírodní zázemí v krajině…"*[46]. Dotčené území se přitom, jak již bylo uvedeno výše, minimálně svou severní částí nachází v tzv. přírodním zázemí v krajině (vymezeném jako stabilizovaná plocha krajinné zeleně všeobecné, v Návrhu ÚPmB již vymezeném jako plocha lesní), a mělo by tak být chráněno. **Ačkoli přírodní zázemí v krajině v Dotčeném území negativně dotčeno Návrhem ÚPmB není, dochází v dotčeném území k redukci zeleně v rozporu s deklarovanými cíli územního plánu**, kterým je: *„v případě překryvu* (území přírodního zázemí v krajině – pozn. Podatel) *nad plochami stavebními pak zejména návaznosti tohoto uspořádání na volnou krajinu (popř. přírodní zázemí v zástavbě) a zastavěné části města, s cílem dosáhnout uměřeného a vhodného přechodu (přechodového území) mezi zástavbou a přírodním zázemím a podpořit pronikání krajinné zeleně do města a propojování se systémem sídelní zeleně."*[47] Tento „uměřený a vhodný přechod" byl ve stávajícím Platném ÚPmB zajištěn v Dotčeném území vymezením ploch krajinné zeleně všeobecné. Návrh ÚPmB však vymezením plochy V/a3 v Dotčeném území část plochy krajinné zeleně bez náhrady ruší a namísto „uměřeného a vhodného přechodu" mezi zelení v přírodním zázemí v ploše lesní (L) a zelení v navazující ploše V/a3 mimo přírodní zázemí vytváří ostrý kontrast a nadto dále redukuje zeleň, které je v okolní téměř ryze areálové zástavby nedostatek.[48] Podatel zdůrazňuje, že plochy veřejné vybavenosti (V) na rozdíl např. od ploch bydlení (B) nemají ani stanoveno minimální zastoupení zeleně na terénu. Návrh ÚPmB tak v tomto ohledu nerespektuje vlastní deklarované cíle ani charakter a hodnoty Dotčeného území a okolního území, a to přesto, že Návrh ÚPmB údajně klade: *„zásadní důraz na strukturu a funkční uspořádání města a krajiny. Zachování, respektive posílení struktury a obrazu města zajišťuje územní plán prostřednictvím…**Důrazu na kompaktnost města vedoucí k posílení významu a kvality veřejných prostranství. Kompaktnost a intenzita využití území zvyšuje nároky na veřejná prostranství, jejich čitelnou hierarchii**, na prostupnost území, **dostupnosti všech žádoucích funkcí** (mimo jiné **dostupnost pobytových zelených ploch** pro každodenní relaxaci a rekreaci), obdobné platí pro uspořádání a **kvalitu ploch s vegetací. Důrazu na urbanistickou strukturu související s celkovým prostorovým uspořádáním města** (území určeného k zástavbě) a koncepci uspořádání krajiny."*[49]

3.2.5 Návrh Podatele umožňující dosáhnout urbanistických požadavků

Naopak v souladu s deklarovanými cíli Návrhu ÚPmB (a rovněž v souladu s § 19 StavZ a § 3 vyhlášky č. 501/2006 Sb.) by bylo vymezení tří stabilizovaných ploch v Návrhu ÚPmB namísto stávající jediné plochy V/a3, přičemž jedna stabilizovaná plocha veřejné vybavenosti V/a3 by zahrnovala stávající areálovou zástavbu ohraničenou ulicí Netroufalky a Studentská, jak je popsána výše, druhá stabilizovaná plocha bydlení B/v3 by pak zahrnovala stávající obytné domy Live Up I a II s přilehlými pozemky a konečně třetí stabilizovaná plocha bydlení B/v1 by zahrnovala pozemky parc. č. [redacted] a převážnou část pozemku parc. č [redacted] vše v k.ú. Bohunice. Zbývající část Dotčeného území (včetně celého pozemku parc. č. [redacted] v k.ú. Bohunice) by byla i nadále zahrnuta do stabilizované plochy lesní (L). **Toto podatelem navrhované vymezení ploch je také v souladu s rozlišením struktury volné a areálové zástavby a respektuje jednak stávající zástavbu na vymezených plochách** (včetně její výšky), **jednak okolní zástavbu a okolní plochy.** Navíc takové vymezení ploch nebrání ani umístění veřejné vybavenosti – ta může být umístěna nejen v plochách veřejné vybavenosti (V), ale též v plochách bydlení (B) – jakkoli se Podatel domnívá, že je v okolí Dotčeného území dostatek ploch s budovami sloužícími veřejné vybavenosti, primárně v návaznosti na areál kampusu Masarykovy univerzity. Vymezení ploch pro bydlení (B) navíc podle Návrhu ÚPmB vyžaduje zachování minimálně 30% zeleně na terénu (ev. adekvátní kompenzace zeleně na terénu), zatímco v plochách veřejné

---

[46] Odůvodnění textové části Návrhu ÚPmB, str. 157.
[47] Návrh ÚPmB, textová část, s. 42.
[48] Viz areál Fakultní nemocnice Bohunice, areál Masarykovy univerzity a obchodního centra Campus Square, areál obchodního centra Kaufland a kompaktní zástavba vazební věznice.
[49] Odůvodnění textové části Návrhu ÚPmB, str. 149.

vybavenosti není zachování zeleně na terénu vůbec vyžadováno. Dopad na stávající zeleň na terénu by tak byl Podatelem navrženým vymezením nižší, než stávající Návrh ÚPmB, podle něhož má dojít v Dotčeném území i k redukci stávajících ploch krajinné zeleně všeobecné.

3.3 Nedostatečné odůvodnění navržené změny využití Pozemků

Podatel poukazuje na rozsudek Krajského soudu v Praze ze dne 24. 4. 2018, č.j. 50 A 17/2017-63, který se týkal návrhu nového územního plánu obce Byšice, který změnil konkrétní zastavitelné území na nezastavitelné, což mělo dopad na stavební záměr žalobce, který nabyl v daném území pozemky za účelem výstavby rodinných domů se zahradami, kterou předchozí platný a účinný územní plán obce Byšice umožňoval, přičemž žalobce již požádal o vydání územního rozhodnutí. Než však bylo vydáno územní rozhodnutí, došlo k vydání nového územního plánu obce, který již výstavbu rodinných domů v daném území neumožňoval. Žalobce proti takovému postupu namítal mimo jiné **porušení zásady legitimního očekávání, porušení principu kontinuity územního plánování** a neproporcionalitu omezení jeho vlastnických práv. **Krajský soud dospěl k závěru, že postup obce Byšice vykazoval znaky svévole, neboť obec Byšice neodůvodnila faktickou změnu v novém územním plánu závažným důvodem – změny nebyly opřeny o významný veřejný zájem, změny nebyly vyvolány ani významnou změnou okolností relevantních pro územní plánování** (např. prokázání nezastavitelnosti lokality). Krajský soud nepřisvědčil žádnému z důvodů, které uváděla obec Byšice, včetně faktu, že se území nachází v blízkosti nemovité kulturní památky (zámku Byšice), neboť pozemky žalobce nebyly předmětem památkové ochrany v žádné z jejích forem.

Krajský soud poukázal mimo jiné na § 18 odst. 2 StavZ, podle něhož **územní plánování zajišťuje předpoklady pro udržitelný rozvoj území soustavným a komplexním řešením účelného využití a prostorového uspořádání území s cílem dosažení obecně prospěšného souladu veřejných a soukromých zájmů na rozvoji území**. Za tím účelem sleduje společenský a hospodářský potenciál rozvoje. Přitom je třeba, aby **obec Byšice brala při tvorbě nového územního plánu v úvahu legitimní zájmy vlastníků dotčených pozemků**, přičemž podle citovaného ustanovení StavZ má být dosaženo rovnováhy mezi veřejnými a soukromými zájmy, soukromé zájmy neustupují veřejným zájmům.

Krajský soud dále uvedl, že zájem na koncepčním rozvoji lokality není silným veřejným zájmem (takovým je např. zájem na realizaci silničního obchvatu obce, protipovodňové opatření apod.), nýbrž obecným zájmem na harmonickém rozvoji území, což je obecný cíl územního plánování. Pouze proto, že obec Byšice změnila názor na vhodnost a estetickou akceptovatelnost dřívějšího záměru, ho nemůže vypustit z územního plánu bez ohledu na soukromé zájmy (a legitimní očekávání) vlastníka pozemků.

Na základě všech uvedených důvodů pak krajský soud žalobcem napadenou část nového územního plánu obce Byšice zrušil, jeho rozsudek následně potvrdil Nejvyšší správní soud (dále jen „NSS"), a to rozsudkem ze dne 29. 1. 2020, č. j. 9 As 171/2018-50, když zamítl kasační stížnost obce Byšice proti rozsudku krajského soudu. NSS v odst. 56 svého rozsudku ohledně změny využití pozemků žalobce (v důsledku změny územního plánu obce Byšice) uvedl, že: *„je třeba vycházet z toho, že územní plánování je dlouhodobým procesem, který by měl probíhat kontinuálně, tj. nově přijímaná dokumentace by měla navazovat na tu stávající. Neznamená to samozřejmě, že je třeba převzít všechny návrhové plochy; tím by byl vyloučen jakýkoli rozvoj v území. Dotčené osoby nicméně musí mít možnost spolehnout se na určitou stálost územně plánovací dokumentace, respektive kontinuitu jejího vývoje, protože jedině tak jí mohou přizpůsobit své záměry. Je tedy spíše nežádoucí, aby jednou projednané a schválené záměry byly opakovaně znovu posuzovány, přehodnocovány a měněny. Dochází tím k zásahu do legitimního očekávání dotčených osob a k neefektivnímu vynakládání veřejných prostředků…**__Má-li dojít ke změně funkčního určení ploch, pak musí být podložena dostatečně závažnými důvody, opírajícími se buď o relevantní změnu okolností, nebo o to, že původní řešení je věcně nesprávné a vede k závažné kolizi s veřejným zájmem.__"* NSS dále konstatoval, že obec Byšice nemůže ke změně územního plánu přistoupit pouze proto, že změnila svůj názor na zastavitelnost území, a to ani v souvislosti se změnami politické reprezentace obce, neboť *„Územní plán nelze podstatně měnit po každých obecních volbách."*

Podatel se nachází ve srovnatelné situaci se žalobcem v kauze územního plánu obce Byšice, kdy je zasaženo do jeho vlastnického práva a legitimního očekávání, neboť **Návrh ÚPmB zasahuje do jeho vlastnického práva** (snížení hodnoty nemovitosti) **a práv souvisejících** (pohody bydlení), **a to změnou funkčního využití, struktury a výškové hladiny zástavby** v Dotčeném území, totiž vymezením plochy veřejné vybavenosti V/a3 na místě stávajících ploch čistého bydlení (BC) a krajinné zeleně všeobecné (KV). **V Návrhu ÚPmB přitom nejsou uvedeny žádné relevantní důvody odůvodňující takovouto zásadní změnu, dokonce nevyplývá ani z urbanistických, architektonických a estetických požadavků na územní plán**, což Podatel podrobně explikoval výše.

Podatel proto uzavírá, že v případě, že jím podané námitce proti Návrhu ÚPmB nebude vyhověno, obrátí se na místně příslušný soud s návrhem na zrušení odpovídající části Návrhu ÚPmB, přičemž má dle aktuální judikatury správních soudů značnou šanci na úspěch.

Seznam příloh:

Příloha č.1 Fotodokumentace

Příloha č.2 Informativní výpis spoluvlastnických podílů pro pozemek s budovou SVJ LiveUp II č[redacted] v k.ú. Brno-Bohunice

Příloha č.3 Informativní výpis LV č.[redacted] v k.ú. Bohunice

V Brně dne 25. června 2020

[redacted]

Příloha č.1 – fotodokumentace

Srovnání stávajícího výhledu a výhledu po umístění 16 m vysoké budovy, kterou připouští Návrh ÚPmB





Srovnání stávajícího výhledu a výhledu po umístění 6 m vysoké budovy, kterou připouští Návrh ÚPmB – směr Špilberk





Srovnání stávajícího výhledu a výhledu po umístění 16 m vysoké budovy, kterou připouští Návrh ÚPmB - východ





Informace o pozemku







Způsob ochrany nemovitosti

Název
ochr.pásmo nem.kult.pam.,pam.zóny,rezervace,nem.nár.kult.pam

Seznam BPEJ

Parcela nemá evidované BPEJ.

Omezení vlastnického práva

Typ
Upozornění: Omezení a jiné zápisy vztahující se ke spoluvlastníkům se zobrazují u příslušných jednotek

Jiné zápisy

Typ
Upozornění: Omezení a jiné zápisy vztahující se ke spoluvlastníkům se zobrazují u příslušných jednotek
Vlastnictví jednotek
Vznik společenství vlastníků prokázán

Řízení, v rámci kterých byl k nemovitosti zapsán cenový údaj

Seznam jednotek, ke kterým byl zapsán cenový údaj

Více informací k cenovým údajů naleznete v k aplikaci.

Nemovitost je v územním obvodu, kde státní správu katastru nemovitostí ČR vykonává Katastrální úřad pro Jihomoravský kraj, Katastrální pracoviště Brno-město

Zobrazené údaje mají informativní charakter. Platnost k 23.06.2020 21:00:00.

© 2004 - 2020 Český úřad zeměměřický a katastrální

Seznam nemovitostí na LV







Parcelní číslo
[redacted]

Stavby

Na LV nejsou zapsány žádné stavby.

Jednotky

Na LV nejsou zapsány žádné jednotky.

Práva stavby

Na LV nejsou zapsána žádná práva stavby.

Nemovitost je v územním obvodu, kde státní správu katastru nemovitostí ČR vykonává Katastrální úřad pro Jihomoravský kraj, Katastrální pracoviště Brno-město

Zobrazené údaje mají informativní charakter. Platnost k 23.06.2020 21:00:00.

© 2004 - 2020 Český úřad zeměměřický a katastrální

MMB/0296612/2020
Námitky

MMB/0296612/2020

Námitka

Výrok:

Námitce se nevyhovuje.

Odůvodnění:

Podatel nesouhlasí s vymezením předmětné plochy V/a3, která je částečně vymezena na plochách zeleně a umožňuje zde umístění větší budovy v areálové zástavbě, což je v rozporu s platným ÚPmB, který zde umožňoval pouze čisté bydlení. Podatel navrhuje předmětnou část lokality vymezit jako plochu bydlení B/v1 a zbylé dosud nezastavěné části ponechat jako plochy lesní (L).

V návrhu nového ÚPmB jsou severně od ulice Netroufalky navrženy stabilizované plochy pro veřejnou vybavenost V/a3 a stabilizované plochy lesní. V platném ÚPmB jsou zde navrženy návrhové plochy pro občanskou vybavenost – školství, stabilizovaná plocha bydlení čistého a stabilizovaná i návrhová plocha krajinné zeleně. Dle aktuálního stavu z katastru nemovitostí se však na předmětných pozemcích při ulici Netroufalky nachází bytové domy. Z toho důvodu bude vymezení předmětné lokality upraveno.

Severně od ulice Neroufalky bude vymezena stabilizovaná plocha smíšená obytná C/v3 (tam kde se již nachází zástavba) a plocha změn smíšená obytná C/v3 (tam kde zástavba dosud není). Tato plocha změn se stane součástí rozvojové lokality Be-7 a to společně s plochou veřejné vybavenosti V/v3 (původně vymezenou jako V/x). Jižně od ulice Netroufalky bude původně vymezená plocha V/a3 změněna v západní části na stabilizovanou plochu smíšenou obytnou C/v3 a ve východní části na stabilizovanou plochu veřejné vybavenosti V/v3. Vymezení plochy lesní (L) bude v předmětném území zúženo ve prospěch plochy smíšené obytné C.

Věcná podstata způsobů vypořádání předmětného podání zůstává nadále relevantní, přestože návrh nového územního plánu města Brna prošel přepracováním s ohledem na Pokyny ZMB z roku 2022 a byl uveden do jednotného standardu ÚPD dle stavebního zákona a jeho prováděcích předpisů. Výše uvedené texty je tedy nutno chápat také ve smyslu těchto úprav.

6P95

Magistrát města Brna
Odbor územního plánování a rozvoje
Kounicova 67
601 67 Brno
ID DS: a7kbrrn

Podatel: [redacted]

Dat. nar./IČO:

MAGISTRÁT MĚSTA BRNA
Odbor územního plánování a rozvoje
Došlo dne: 29 -06- 2020
Č.j. MMB: 0296613
Přil.:

Námitky k Návrhu Územního plánu města Brna

Odbor územního plánování a rozvoje Magistrátu města Brna, jako pořizovatel Územního plánu města Brna (dále jen „**pořizovatel**"), veřejnou vyhláškou ze dne 31. 3. 2020, č.j. MMB/0145586/2020, podle ustanovení § 52 zákona č. 183/2006 Sb., o územním plánování a stavební řádu (stavební zákon) (dále jen „**StavZ**"), oznámil veřejné projednání Návrhu Územního plánu města Brna včetně vyhodnocení vlivu na udržitelný rozvoj území (dále jen „**Návrh ÚPmB**") dne 17. 6. 2020 a současně vyzval k podání písemných námitek a připomínek k návrhu, a to do 7 dnů ode dne konání veřejného projednání, tedy do 24. 6. 2020.
Veřejnou vyhláškou pořizovatele ze dne 21. 5. 2020, č.j. MMB/0202272/2020, byl oznámen nový termín konání veřejného projednání, a to ve dnech 22. a 23. 6. 2020 s tím, že lhůta pro podání písemných námitek a připomínek k návrhu končí dne 30. 6. 2020.

Podatel v souladu s ustanovením § 52 odst. 2 a 3 StavZ tímto ve lhůtě uplatňuje k Návrhu ÚPmB své, níže uvedené, **námitky.**

I.
Vymezení území dotčeného námitkami

Námitky se týkají pozemků parc. č. [redacted] vše v k.ú. Bohunice (dále jen „Dotčené území").

II.
Údaje podle katastru nemovitostí dokladující dotčená práva

Podatel je vlastníkem bytové jednotky č. [redacted] v bytovém domě SVJ LiveUp II č.p. [redacted] v ulici Netroufalky a spoluvlastníkem nemovitosti – bytového domu SVJ LiveUp II č.p. [redacted] v ulici Netroufalky, stojící na pozemku parc. č. [redacted] s podílem ve výši [redacted] na společných částech budovy a podílem na souvisejících pozemků dle listu vlastnictví č. [redacted] v k.ú. Bohunice. Uvedené nemovitosti se nachází v sousedství Dotčeného území.

Podatel jako důkaz svého vlastnického práva připojuje ke svým námitkám příslušný výpis z katastru nemovitostí.

Vymezení dotčeného území a údaje podle katastru nemovitostí se vztahují ke všem dále uvedeným námitkám.

III.
Obsah námitek

Vymezením plochy veřejné vybavenosti V/a3 dle Návrhu ÚPmB na části Dotčeného území, konkrétně na pozemcích parc. č. [redacted] převážné části pozemku parc. č. [redacted] části pozemku parc. č. [redacted] vše v k.ú. Bohunice, dochází k redukci plochy zeleně na terénu a k možnosti na těchto pozemcích umístit budovu většího měřítka vysokou 6 – 16 m a odpovídající areálové zástavbě, což je výrazná změna oproti platnému územnímu plánu města Brna, které na těchto pozemcích připouští umístění prakticky výhradně stavby pro bydlení. Důsledkem je výrazné snížení hodnoty nemovitosti Podatele zásahem do pohody bydlení v podobě omezení výhledu, úbytku oblohové složky a možného zastínění, jakož i dalšími vlivy způsobenými umístěním a následným provozem budovy či budov odpovídajících areálové zástavbě určené pro veřejnou vybavenost. Vymezení plochy veřejné vybavenosti V/a3 je kromě toho v rozporu s cíli a úkoly územního plánování, jak jsou vymezeny v § 18 a 19 StavZ a § 3 an. vyhlášce č. 501/2006 Sb., a v rozporu s předpokládaným obsahem územního plánu dle § 43 odst. 1 StavZ a prováděcích právních předpisů, konkrétně:

- nejsou respektovány urbanistické ani architektonické či estetické požadavky na využívání a prostorové uspořádání území (Dotčeného území a jeho bezprostředního okolí), včetně požadavků a cílů stanovených samotným Návrhem ÚPmB, což se odráží zejména v navržené struktuře zástavby a výškové úrovně takové zástavby;
- podmínky pro umisťování a uspořádání staveb v Dotčeném území nezohledňují charakter území a jeho hodnoty, včetně přírodního zázemí v krajině;
- nejsou dostatečně uplatněny poznatky z oborů architektury, urbanismu a územního plánování.

Změny využití Dotčeného území nejsou ve srovnání se stávajícím stavem náležitě odůvodněny, nejsou v Návrhu ÚPmB vymezeny jako „plochy změn", ačkoli se jedná o změnu využití stabilizovaného území, a představují zásah do legitimního očekávání Podatele a porušení principu kontinuity územního plánování.

Dle Podatele by v souladu s cíli a úkoly územního plánování, s principem kontinuity územního plánování a s legitimním očekáváním Podatele bylo vymezení stabilizované plochy bydlení B/v1 na části Dotčeného území, tvořeného pozemky parc. č. [redacted] a převážnou částí pozemku parc. č. [redacted] a částí pozemku parc. č. [redacted] vše v k.ú. Bohunice, a ponechání zbylé části Dotčeného území (včetně celého pozemku parc. č. [redacted] k.ú. Bohunice) ve stabilizované ploše lesní (L). **Podatel navrhuje, aby pořizovatel prostorové využití Dotčeného území tímto způsobem upravil.**

IV.
Odůvodnění námitek

1. Stávající stav lokality a možná zástavba dle platného územního plánu statutárního města Brna

Dle platného územního plánu statutárního města Brna, vyhlášeného obecně závaznou vyhláškou statutárního města Brna č. 2/2004 o závazných částech Územního plánu města Brna, ve znění pozdějších předpisů (dále jen „**Platný ÚPmB**") jsou pozemky tvořící Dotčené území regulovány následovně:

- pozemky parc. č. [redacted] vše v k.ú. Bohunice, na kterých se již nyní nachází rodinný dům, jsou zařazeny do stabilizované plochy čistého bydlení (BC), ve které je podíl hrubé podlažní plochy (dále jen „HPP") bydlení větší než 80%. V této ploše je přípustné umístění staveb pro bydlení (včetně domů s pečovatelskou službou) a jako jejich součást (tj. 80% HPP objektu musí sloužit bydlení) je možné umístění též obchodů a nerušících provozoven služeb sloužících denním potřebám obyvatel předmětného území (tj. provozovna, která svou kapacitou a druhem nabízených služeb není závislá na zákaznících z jiné části města)[131] anebo jednotlivých zařízení administrativy.[132] Podmíněně přípustné jsou též monofunkční objekty (tj. bez ohledu na procentuální skladbu funkcí umístěných v objektu – za podmínky, že se svým objemem nevymykají charakteru budov v lokalitě), jako jsou malá ubytovací zařízení, nerušící provozovny obchodu, veřejného stravování a služeb, sloužící denní potřebě obyvatel předmětného území, stavby pro kulturní, sociální, zdravotnické, školské

[131] Platný ÚPmB, textová část, str. 15.
[132] Platný ÚPmB, textová část, str. 21.

a sportovní účely za podmínky, že jejich provoz nenaruší obytnou pohodu v lokalitě.[3] Jiné druhy staveb jsou vyloučeny.

- pozemky parc. č. [redacted] vše v k.ú. Bohunice, jsou zařazeny do stabilizované plochy krajinné zeleně všeobecné (KV), přičemž rozvoj této plochy je řízen primárně přírodními procesy a plošná regulace je cílena na ochranu přírodních procesů v krajině. Jedná se současně o plochu nestavební – volnou, ve které je přípustnost nebo podmíněná přípustnost výstavby objektů omezena a regulována účelem využití, přípustné jsou obecně podzemní liniové stavby technické infrastruktury včetně souvisejících zařízení, podzemní liniové dopravní stavby (v Dotčeném území se žádné nenachází ani nejsou vyznačeny) a stavby přípojek technické infrastruktury, podmíněně přípustné jsou jiné druhy podzemních staveb, pokud mají být budovány ve veřejném zájmu a pokud funkce stavby bude v souladu s regulativy.[4] V plochách KV jsou dále přípustné (kromě přirozených, přírodě blízkých dřevinných porostů, travních porostů bez dřevin či bylino-travnaté lady, květnaté louky apod.) pouze vodohospodářské stavby a stavby protipovodňových opatření se zachováním vegetační složky. Dále jsou přípustné pěší a cyklistické stezky, drobné sakrální stavby a drobné stavby pro vzdělávací a výzkumnou činnost.[5]

  Skutečnost, že se jedná o stabilizovanou plochu, pak znamená, že se jedná o dílčí část území, ve kterém se stávající účel a intenzita využití nebude zásadně měnit.

- pozemky parc. č. [redacted] a severní části pozemků parc. č. [redacted] vše v k.ú. Bohunice, jsou zařazeny do návrhové plochy krajinné zeleně všeobecné (KV), tedy do plochy, kde se předpokládá změna účelu nebo intenzity využití. Podmíněně přípustné je *„dočasné využití existujících objektů a volných ploch pro funkci, která nebude v rozporu s funkčním využitím okolních ploch, za podmínky, že způsob využití umožní bezodkladné navrácení pozemku pro realizaci zeleně."*[6] Nepřípustné je umístění reklamních staveb.

Dotčené území se navíc nachází prakticky celým svým rozsahem v oblasti bývalé skládky, což dle názoru podatele znamená, že se jedná o území staticky nestabilní a tedy nevhodné pro bytovou (ev. jakoukoli jinou) zástavbu (podatel nevylučuje, že zástavba i na bývalé skládce možná je, avšak musí jí předcházet provedení sondáže). Současně se všechny výše uvedené pozemky tvořící Dotčené území (vyjma pozemků parc. č. [redacted] a prakticky celého pozemku parc. č. [redacted] vše v k.ú. Bohunice), nachází ve volné ploše se zvláštním režimem, jejíž účel využití je stanoven jmenovitě – v tomto případě podle výkresu „U6 Ochranné režimy" se jedná o významný krajinný prvek ve smyslu § 3 odst. 1 písm. b) zákona č. 114/1992 Sb., o ochraně přírody a krajiny, ve znění pozdějších předpisů (dále jen „ZOPK"), tedy o ekologicky, geomorfologicky nebo esteticky hodnotnou část krajiny utvářející její typický vzhled nebo přispívající k udržení její stability. Podle § 4 odst. 2 ZOPK jsou významné krajinné prvky chráněny před poškozováním a ničením. *„Využívají se pouze tak, aby nebyla narušena jejich obnova a nedošlo k ohrožení nebo oslabení jejich stabilizační funkce. K zásahům, které by mohly vést k poškození nebo zničení významného krajinného prvku nebo ohrožení či oslabení jeho ekologicko-stabilizační funkce, si musí ten, kdo takové zásahy zamýšlí, opatřit závazné stanovisko orgánu ochrany přírody. Mezi takové zásahy patří zejména umisťování staveb, pozemkové úpravy, změny kultur pozemků, odvodňování pozemků, úpravy vodních toků a nádrží a těžba nerostů."*

Dotčené území se nachází převážně v klidové zóně, jak je vymezena ve výkrese „U3 – systém ochrany prostředí – ekologické zóny 1:25000", kdy je cílem regulace *„ochrana přírodního charakteru území, ochrana krajinných procesů a vyhovující stav prostorotvorných prvků v území."* Výkres odkazuje ohledně funkcí v zóně na regulaci týkající se ploch krajinné zeleně všeobecné (KV) s tím, že charakter vegetačních objektů není regulován, provozní stavby a intenzivní využití území mohou být přípustné pouze výjimečně. Část pozemků parc. č. [redacted] a převážná část pozemku parc. č. [redacted] še v k.ú. Bohunice, se nachází také v zóně ekologické stability, tedy v zóně, ve které je cílem regulace obnova ekologické stability území, přípustné jsou pouze vegetační úpravy blízké přírodě a jakákoli výstavba je nepřípustná.

[3] Platný ÚPmB, textová část, str. 21.
[4] Platný ÚPmB, textová část, str. 30.
[5] Platný ÚPmB, textová část, str. 30-31.
[6] Platný ÚPmB, textová část, str. 30.

2. Stav dle Návrhu ÚPmB

Podle textové části Návrhu ÚPmB a grafické části 2.1 - hlavní výkres 1:10000 je Dotčené území zařazeno do stabilizovaných ploch, tedy ploch, kde *„územním plánem stanovené využití území vychází z jeho dosavadního charakteru a potvrzuje jej, nebo na něj bezprostředně navazuje. Jedná se o území, ve kterých se stávající účel využití území nebude zásadním způsobem měnit (podmínky funkčního využití území stanovené v plochách s rozdílným způsobem využití jsou v principu shodné se současným stavem).“* To ovšem neznamená, že by ve stabilizovaném území (tvořeném stabilizovanými plochami) nešlo změnit intenzitu využití území – změna je možná, pokud to umožňuje specifikace prostorového uspořádání, přičemž jsou možné modernizace, revitalizace, přestavby a dostavby, včetně dopravní a technické infrastruktury a veřejných prostranství.[7] Návrh ÚPmB *„ve stabilizovaných plochách umožňuje a podporuje intenzifikaci území (proluk, dostaveb apod.) při zachování struktury a přiměřeného měřítka.“*[8]

Pozemky parc. č. [redacted] převážná část pozemku parc. č. [redacted] a část pozemku parc. č. [redacted] vše v k.ú. Bohunice, jsou zařazeny do stabilizované plochy veřejné vybavenosti (V) s použitými regulativy struktury zástavby areálové (a) a výškové úrovně zástavby (3). Plochy veřejné vybavenosti jsou součástí koncepce občanského vybavení, založené na *„zachování a rozvoji sítě služeb, které plní občanskou funkci tak, aby bylo fungování města udržitelné a kvalita prostředí byla zvyšována.“*[9] Plochy veřejné vybavenosti jsou hájeny pro občanské vybavení zřizované nebo užívané ve veřejném zájmu a mají plnit jinou funkci, než plochy komerční vybavenosti, plochy nákupních center a zvláštních areálů a plochy sportu. Tomu ostatně odpovídají podmínky využití těchto ploch: hlavní je využití pro občanské vybavení veřejného charakteru (tj. pro školství, zdravotnictví, sociální péči, kulturu, veřejnou správu, pohřebnictví apod.), přípustné je *„využití související, podmiňující nebo využití sloužící záměrům hlavnímu využití; bydlení jako součást využití, které slouží záměrům hlavního využití, je přitom přípustné jen za podmínky integrace v záměrech hlavní funkce.“*[10] Z toho plyne, že v Dotčeném území by mohly být umístěny byty pouze jako součásti víceúčelových budov. Nepřípustné je využití ploch (V) pro areály, pro které se vymezují plochy občanského vybavení X (tj. nákupní a zábavní centra a zvláštní areály).

Regulativ struktury zástavby – areálová zástavba (a) – umožňuje na Dotčeném území v ploše (V) umisťovat oplocené nebo veřejně přístupné areály (nebo jejich kombinace). Z regulativu je zřejmé, že tato struktura zástavby nemusí být umisťována pouze v plochách veřejné vybavenosti, ale lze ji umístit i v jiných plochách.[11] V rámci tohoto regulativu lze v Dotčeném území umisťovat různorodou zástavbu s ohledem na účel budov s tím, že *„budovy jsou většího měřítka, popř. různé velikosti, a jsou zpravidla volně umístěné v ploše areálů.“*

Regulativ výškové úrovně zástavby – úroveň (3) – pak v Dotčeném území v ploše (V) umožňuje umisťovat budovy vysoké 6 až 16 m, což je výšková úroveň odpovídající městské zástavbě, obytným sídlištím nebo jejich částem a areálům. Protože se navíc Dotčené území nachází ve výše uvedených stabilizovaných plochách, mohou být stavby vyšší až o 2 m nad maximální výšku stanovenou ve výškové úrovni, za podmínky, že taková výška odpovídá výškovému charakteru výstavby dané ulice (tj. převládajícími výškami staveb v dané ulici nebo výškami v ulici zčásti založenými a pro danou ulici zjevně urbanisticky vhodnými; zjevné urbanistické excesy v dané ulici přitom nejsou pro výškový charakter výstavby určující). Aplikace dalších specifických pravidel pro určování výšky staveb ve stabilizovaných plochách, které se vyznačují nestejnorodou výškovou úrovní zástavby (a která by mohla vést k umístění nižších staveb), je přitom v případě umisťování staveb v Dotčeném území nejednoznačná.[12]

Zbývající pozemky, tj. pozemky parc. č. [redacted] části pozemků parc. č. [redacted] vše v k.ú. Bohunice, jsou zařazeny do stabilizované plochy lesní (L). Tyto plochy slouží k zajištění *„optimálních podmínek pro ochranu a rozvoj přírodních a krajinných hodnot, zejména v nezastavěném území,“*[13] které mají plnit ekologickou a relaxační funkci. Lesní plochy (L) jsou součástí koncepce uspořádání krajiny.[14] Základním cílem koncepce uspořádání krajiny je přitom *„podpora trvale udržitelného rozvoje území, zahrnujícího zachování stávajících estetických, ekologických a rekreačních kvalit krajiny a jejich další rozvoj a podporu*

[7] Návrh ÚPmB, textová část, s. 21.
[8] Návrh ÚPmB, textová část, s. 17.
[9] Návrh ÚPmB, textová část, s. 39.
[10] Návrh ÚPmB, textová část, s. 56.
[11] Návrh ÚPmB, textová část, s. 64.
[12] Návrh ÚPmB, textová část, s. 66.
[13] Návrh ÚPmB, textová část, s. 20.
[14] Návrh ÚPmB, textová část, s. 43.

mimoprodukčních funkcí krajiny. Koncepce uspořádání krajiny působí synergicky s urbanistickou koncepcí města a umožňuje jeho harmonický rozvoj."[15]

Lesní plochy (L) jsou vymezeny za účelem zajištění plnění produkčních a mimoprodukčních funkcí lesa (jedná se o hlavní využití těchto ploch).[16] Přípustné je využití související, podmiňující nebo doplňující hlavní využití. Podmíněně přípustné je pak využití těchto ploch pro sportovní či rekreační účely, avšak za podmínky, že je takové využití slučitelné s hlavním využitím, nenaruší funkci lesa a nejedná se o budovy (což souvisí s tím, že lesní plochy obecně nejsou určeny k umisťování staveb).[17] Nepřípustné využití není specificky stanoveno.

V lesních plochách není možné umisťovat stavby. Návrh ÚPmB z tohoto zákazu stanoví pouze dvě výjimky: první výjimka se týká stávajících objektů pro individuální rekreaci a bydlení (ev. stávající objekty jiného využití), u nichž nesmí být zvětšována zastavěná plocha staveb, ani nesmí být zvyšovány; druhá se týká staveb a zařízení sloužící pro zajištění hlavního, přípustného a podmíněně přípustného využití, za podmínky prokázání plnění či zachování zájmů na úseku správy lesa.

Severní hranice plochy V/a3 kopíruje hranici přírodního zázemí v krajině. Dotčené území se tak minimálně částí pozemků parc. č. [redacted] nachází v tzv. přírodním zázemí v krajině, vymezené v grafické části Návrhu ÚPmB „5.0 Principy uspořádání krajiny – schéma 1:25000" tmavě zelenou svislou šrafurou. Vymezení přírodního zázemí v krajině je přitom součástí tzv. principů uspořádání krajiny, sloužících k *„zajištění ochrany hlavních krajinných hodnot."*[18] Území přírodního zázemí v krajině přitom představuje *„území s mimořádnými přírodními, kulturními a krajinotvornými hodnotami, vymezená za účelem ochrany území před nepřiměřeným stavebním rozvojem, který by ohrozil existenci stávajících hodnot. Mimořádnými přírodními, kulturními a krajinotvornými hodnotami se rozumí zejména v dané lokalitě typické prostorové a druhové uspořádání bioty; v případě překryvu nad plochami stavebními pak zejména návaznosti tohoto uspořádání na volnou krajinu (popř. přírodní zázemí v zástavbě) a zastavěné části města, s cílem dosáhnout uměřeného a vhodného přechodu (přechodového území) mezi zástavbou a přírodním zázemím a podpořit pronikání krajinné zeleně do města a propojování se systémem sídelní zeleně."*[19]

Pouze pro úplnost Podatel uvádí, že se Dotčené území nenachází v žádné Rozvojové lokalitě, jak je definuje Návrh ÚPmB, textová část, na str. 21.

3. *K jednotlivým námitkám*

3.1 Možný zásah do pohody bydlení

Návrh ÚPmB umožňuje v části Dotčeného území, totiž na pozemcích parc. č. [redacted] převážné části pozemku parc. č. [redacted] a části pozemku parc. č. [redacted] vše v k.ú. Bohunice, zařazených do plochy občanské vybavenosti V/a3 umístit na těchto pozemcích stavbu občanské vybavenosti areálové struktury o výšce 6 – 16 m, resp. až 18 m. Návrh ÚPmB tak představuje poměrně zásadní změnu využití uvedené části Dotčeného území, které je podle Platného ÚPmB zařazeno v části odpovídající pozemkům parc. č. [redacted] vše v k.ú. Bohunice v ploše čistého bydlení (BC), na které se již nyní nachází rodinný dům, v části odpovídající pozemkům parc. č. [redacted], vše v k.ú. Bohunice, pak v ploše krajinné zeleně všeobecné (KV), ve které není možné umisťovat prakticky žádné stavby.

Změnou zařazení pozemků parc. č. [redacted] převážné části pozemku parc. č. [redacted] a části pozemku parc. č. [redacted], vše v k.ú. Bohunice, je tak umožněno jednak zredukovat stávající zeleň nacházející se na ploše (KV), jednak umístit na tyto pozemky budovu většího měřítka, například multifunkční komplex sloužící kromě umístění občanské vybavenosti též bydlení. Umístěním takové stavby, kterou Návrh ÚPmB připouští a její umístění by tak bylo v souladu s Návrhem ÚPmB, by došlo k zásadnímu zhoršení tzv. „pohody bydlení", resp. „kvality prostředí"[20] obyvatel sousedních bytových domů Live Up I a Live Up II (dále jen „pohoda bydlení"). Pohoda bydlení byla definována např. rozsudkem Nejvyššího správního soudu ze dne 2. 2. 2006, č.j. 2 As 44/2005-116, jako: *„souhrn činitelů a vlivů, které přispívají k tomu, aby bydlení bylo zdravé a vhodné pro všechny kategorie uživatelů, resp. aby byla vytvořena vhodná atmosféra klidného bydlení; pohoda bydlení je v tomto pojetí dána zejména kvalitou jednotlivých složek*

[15] Návrh ÚPmB, textová část, s. 42.
[16] Návrh ÚPmB, textová část, s. 44.
[17] Návrh ÚPmB, textová část, s. 62.
[18] Návrh ÚPmB, textová část, s. 42.
[19] Návrh ÚPmB, textová část, s. 42.
[20] Pojem „pohoda bydlení" je obsahově totožný s pojmem „kvalita prostředí", jak potvrdil Nejvyšší správní soud v rozsudcích ze dne 27. 10. 2016, č.j. 2 As 174/2016-20 a ze dne 20. 1. 2020, č.j. 1 As 287/2019-28.

životního prostředí, např. nízkou hladinou hluku (z dopravy, výroby, zábavních podniků, ze stavebních prací aj.), čistotou ovzduší, přiměřeným množstvím zeleně, nízkými emisemi pachů a prachu, osluněním apod.; pro zabezpečení pohody bydlení se pak zkoumá intenzita narušení jednotlivých činitelů a jeho důsledky, tedy objektivně existující souhrn činitelů a vlivů, které se posuzují každý jednotlivě a všechny ve vzájemných souvislostech." Nejvyšší správní soud dále v citovaném rozsudku uvádí, že *„správní orgán při posuzování zda je v konkrétním případě pohoda bydlení zajištěna, nemůže ovšem zcela abstrahovat ani od určitých subjektivních hledisek daných způsobem života osob, kterých se má stavba, jejíž vliv na pohodu bydlení je zkoumán, dotýkat; podmínkou zohlednění těchto subjektivních hledisek ovšem je, že způsob života dotčených osob a jejich z toho plynoucí subjektivní nároky na pohodu bydlení nevybočují v podstatné míře od obecných oprávněně požadovatelných standardů se zohledněním místních zvláštností dané lokality.*" V rozsudku ze dne 31. 7. 2013, č.j. 1 As 33/2013-58 NSS uvádí, že smyslem „pohody bydlení" coby jednoho z nároků, které musí být zohledněny při umisťování staveb, je zachování *„zdravého a vhodného prostředí pro všechny kategorie uživatelů, resp. aby byla vytvořena vhodná atmosféra klidného bydlení bez ohledu na případné zamýšlené stavební či jiné aktivity…právní úprava obsažená ve StavZ má vzniku takového stavu předcházet (konkrétně vlivem uskutečnění a užívání stavby).*" Podatel již nyní podotýká, že ačkoli se v citovaných rozsudcích NSS zabývá pohodou bydlení, resp. kvalitou prostředí, v kontextu konkrétních záměrů umisťovaných v území a požadavků vyhlášky Ministerstva pro místní rozvoj č. 501/2006 Sb., o obecných požadavcích na využívání území, ve znění pozdějších předpisů (dále jen „vyhláška č. 501/2006 Sb."), neznamená to, že by nebylo možné namítat zásah do pohody bydlení už v souvislosti s Návrhem ÚPmB, neboť právní předpisy zohledňují pohodu bydlení už při vymezování ploch v rámci územních plánů (srov. § 4, 5 a 8 vyhlášky č. 501/2006 Sb.).

Z dosud uvedeného podle názoru Podatele plyne, že **pojem „pohoda bydlení" zahrnuje celou řadu činitelů, mezi které lze zařadit též případné stínění (úbytek oslunění) umístěnou stavbou a také zhoršení výhledu z bytu Podatele**, jak plyne z rozsudku Nejvyššího správního soudu ze dne 1. 11. 2012, č.j. 8 As 27/2012-113, podle něhož: *„Mezi jednotlivé činitele ovlivňující pohodu bydlení (kvalitu prostředí) náleží také podstatné snížení odstupové vzdálenosti mezi budovami…omezení výhledu…protože i tyto složky se na pohodě bydlení podílejí.*" V uvedeném rozsudku pak NSS mezi činitele ovlivňující pohodu bydlení zařadil také: *„podstatné snížení odstupové vzdálenosti mezi budovami, úbytek oblohové složky, omezení výhledu, a tedy i míra oslunění a osvětlení bytu, a narušení soukromí, protože i tyto složky se na pohodě bydlení podílejí.*" **Podatel proto přikládá k této námitce fotodokumentaci, ze které je zřejmé, jaký vliv by umístění stavby vysoké 16 m** (přičemž není vyloučeno ani umístění stavby vysoké až 18 m) **na části Dotčeného území zařazeného do plochy V/a3 mělo z hlediska výhledu do krajiny** (a samozřejmě i z hlediska úbytku oslunění, oblohové složky a možného narušení soukromí) ve **směru od bytových domů Live Up I a Live Up II ke stávajícímu rodinnému domu** (tj. výhled východním směrem, viz přiložená fotodokumentace, první dvě fotografie).

Zásah do pohody bydlení pak Podatel dále spatřuje ve snížení množství zeleně v Dotčeném území, ve zvýšení hlukové a prachové zátěže v důsledku zvýšení dopravy v Dotčeném území za účelem zajištění dopravní obslužnosti nové výstavby přičemž v tomto ohledu poukazuje na rozsudek NSS ze dne 16. 11. 2007, č.j. 5 As 33/2007-68, z něhož vyplývá, že narušení pohody bydlení může být způsobeno obtěžováním hlukem a dalšími imisemi, např. zvýšeným pohybem osob, případně při poskytování služeb odpovídajících veřejné občanské vybavenosti. Ostatně i z rozsudku NSS ze dne 31. 5. 2011, č.j. 2 As 34/2010-99 vyplývá, že z hlediska posouzení pohody bydlení je třeba vzít v potaz i samotný provoz stavby a zařízení v ní umístěných, tj. provozní externality, neboť i ty jsou určující pro zhodnocení, zda je zachována pohoda bydlení.

Podatel dále zdůrazňuje, že **podmínkou narušení pohody bydlení není porušení právních předpisů** týkajících se umístění budovy nebo jejího provozu, což potvrdil NSS v rozsudcích ze dne 4. 3. 2009, č.j. 6 As 38/2008-123, a ze dne 10. 5. 2010, č.j. 2 As 6/2010-164. Institut pohody bydlení se uplatní i tam, kde nejsou žádné veřejnoprávní regulativy stanoveny (viz rozsudek NSS ze dne 20. 12. 2012, č.j. 1 As 139/2012-40).

Konečným důsledkem snížené pohody bydlení v bytových domech Live Up I a Live Up II pak bude snížení atraktivnosti dané lokality a pokles tržní ceny jednotlivých bytů, tedy i bytu Podatele. V tom spatřuje Podatel zásah do svých práv, který je oprávněn namítat vůči Návrhu ÚPmB.

Podatel zdůrazňuje, **že negativní důsledky umístění stavby vysoké 16 m na výše uvedených pozemcích** parc. č. [redacted] převážné části pozemku parc. č. [redacted] a části pozemku parc. č. [redacted], vše v k.ú. Bohunice, přitom **nelze odmítnout jako čistě hypotetické anebo předčasné, neboť umístění takové stavby umožňuje Návrh ÚPmB** (zatímco Platný ÚPmB umístění takové stavby neumožňuje). Soulad umístění záměru s platným a účinným územním

plánem je přitom nezbytnou podmínkou k umístění a následné realizaci takového záměru (tedy budovy vysoké 16 m), jak plyne z § 90 odst. 1 písm. a) StavZ, podle něhož posuzuje stavební úřad, zda je záměr žadatele v souladu s požadavky StavZ a prováděcích právních předpisů, zejména s obecnými požadavky na využívání území (§ 2 odst. 2 písm. e) StavZ), tedy i zda je záměr v souladu s územním plánem. Podatel proto uplatněním této námitky usiluje o to, aby bylo vymezení ploch v Dotčeném území v Návrhu ÚPmB změněno tak, aby reflektovalo požadavky Podatele na pohodu bydlení, tj. aby Podatel nebyl nucen v budoucnu tytéž námitky uplatňovat v územním řízení o umístění takové budovy.

Podatel proto navrhuje, aby došlo ke změně Návrhu ÚPmB tak, aby pozemky parc. č. [redacted] vše v k.ú. Bohunice, které jsou nyní součástí plochy V/a3, **byly zařazeny do samostatné plochy bydlení B/v1**, která by umožňovala umístit na těchto pozemcích stavby pro bydlení volné struktury s výškovou úrovní 3-7 m, tedy s výškovou úrovní, která by zasahovala do pohody bydlení Podatele jen minimálně. **Zbylé pozemky tvořící Dotčené území** (tj. **pozemky parc. č. [redacted] vše v k.ú. Bohunice**) **by měly být zařazeny do stabilizované plochy lesní (L)**, což by lépe odpovídalo jejich stávajícímu zařazení v rámci Platného ÚPmB.

Vymezení této plochy pro bydlení B/v1 by bylo v souladu s § 3 odst. 1 vyhlášky č. 501/2006 Sb. (samotná rozloha takové plochy má zhruba 6421 m^2, plocha zohledňuje požadavky na kvalitu bydlení). Vymezení takovéto plochy v Návrhu ÚPmB přitom nevylučuje umístění staveb občanské vybavenosti: stavby a zařízení občanského vybavení je podle Návrhu ÚPmB přípustné[21] kromě ploch veřejné vybavenosti (V) umisťovat také v jiných plochách s rozdílným způsobem využití[22] – konkrétně v plochách bydlení (B), v plochách smíšených obytných (C), kde se dokonce jedná o jeden z hlavních způsobů využití těchto ploch, totiž *„pro občanské vybavení vymezené v plochách označených V a W, přičemž záměry pro maloobchod jsou přípustné s omezením do 1 500 m2 prodejní plochy“*,[23] v plochách komerční vybavenosti (W), kde se jedná o jeden z hlavních způsobů využití, neboť v plochách komerční vybavenosti lze umístit všechny záměry uvedené v hlavním využití pro plochy veřejné vybavenosti (mezi těmito plochami tak v tomto ohledu není rozdíl). Rovněž podle § 4 odst. 2 vyhlášky č. 501/2006 Sb. lze v ploše bydlení umístit další stavby a zařízení, které nesnižují kvalitu prostředí a pohodu bydlení ve vymezené ploše, jsou slučitelné s bydlením a slouží zejména obyvatelům v takto vymezené ploše.

Konečně vymezení takové plochy by umožňovalo realizaci alespoň části záměru srovnatelného např. se záměrem společnosti FINTIME, s.r.o., která již v minulosti požádala zastupitelstvo městské části Brno-Bohunice o vyjádření se k návrhu na pořízení změny Platného ÚPmB ze dne 12. 7. 2017, spočívající ve změně stávajících ploch BC a KV v Dotčeném území na návrhovou plochu BC s indexem podlažní plochy 0,8 a dále ve zrušení stávající veřejné zeleně.

3.2 Nedodržení požadavků kladených na územní plánování, resp. na územní plán

Podle názoru Podatele je nutné v Návrhu ÚPmB, resp. v nastavení regulativů omezujících dosavadní využití území, zohlednit i širší vztahy v území, jak předpokládá § 18 odst. 2 StavZ, podle něhož územní plánování (pod které pořizování územního plánu statutárního města Brna spadá zcela jednoznačně) *„zajišťuje předpoklady pro udržitelný rozvoj území soustavným a komplexním řešením účelného využití a prostorového uspořádání území s cílem dosažení obecně prospěšného souladu veřejných a soukromých zájmů na rozvoji území. Za tím účelem sleduje společenský a hospodářský potenciál rozvoje.“* Cílem územního plánování je vzájemná věcná i časová koordinace veřejných zájmů mezi sebou a se soukromými zájmy v řešeném území.[24] Předpokládá se tedy komplexní posuzování uspořádání území, což dále rozvíjí § 19 odst. 1 StavZ, když řadí mezi úkoly územního plánování také stanovení koncepce rozvoje území, včetně urbanistické koncepce s ohledem na hodnoty a podmínky území (§ 19 odst. 1 písm. b) StavZ), stanovení urbanistických, architektonických a estetických požadavků na využívání a prostorové uspořádání území a na jeho změny, zejména na umístění, uspořádání a řešení staveb a veřejných prostranství (§ 19 odst. 1 písm. d) StavZ), stanovení podmínek pro provedení změn v území, zejména pak pro umístění a uspořádání staveb s ohledem na stávající charakter a hodnoty území a na využitelnost navazujícího území (§ 19 odst. 1 písm. e) StavZ), a uplatňování poznatků zejména z oborů architektury, urbanismu, územního plánování a ekologie a památkové péče (§ 19 odst. 1 písm. o) StavZ). Tomu odpovídá § 43 odst. 1 StavZ, vymezující obsah územního plánu, a příloha č. 7 vyhlášky č.

---

[21] Jedná se o tzv. přípustné využití, vymezené v Návrhu ÚPmB, textové části, na str. 54: *„využití pro účel odlišný, než je hlavní využití, který však není s hlavním využitím v rozporu; umožňuje činnosti, stavby a zařízení, které budou s hlavním způsobem využití související, doplňující nebo podmiňující.“*
[22] Návrh ÚPmB, textová část, s. 40.
[23] Návrh ÚPmB, textová část, s. 56.
[24] Machačková, J. a kol. Stavební zákon. Komentář. 3. vydání. Praha: C. H. Beck, 2018, s. 80.

500/2006 Sb., o územně analytických podkladech, územně plánovací dokumentaci a způsobu evidence územně plánovací činnosti, ve znění pozdějších předpisů, která obsah územního plánu dále konkretizuje.

Návrh ÚPmB stanoví jako svůj hlavní cíl *„dosažení vyváženosti a flexibility všech jevů a prvků, které jsou pro tvorbu územního plánu určující. Základní koncepce rozvoje území města vychází z aktuálních koncepčních a strategických dokumentů města Brna."* [25] Návrh ÚPmB má dále mimo jiné sledovat *„rovnováhu mezi zastavěným územím a jeho rozvojovým potenciálem a výjimečným přírodním zázemím města a jeho ochranou...Přírodní zázemí je základní podmínkou pro udržení ekologické stability města a je chráněno především vymezením přírodního zázemí v krajině, přírodního zázemí v zástavbě a ochranou os propojení přírodního zázemí."*[26] Dále Návrh ÚPmB *„chrání a rozvíjí urbanistické a přírodní hodnoty města."*[27] Uvedené cíle se pak mají odrážet v urbanistických hodnotách a architektonickém pojetí.

3.2.1 Urbanistické požadavky

Co se týká urbanistické koncepce, ta je *„...stanovena pro město jako celek a stanovuje požadavky jak na zastavitelné plochy, tak na plochy přestaveb a změn v krajině a na stabilizovaná území, zejména prostřednictvím funkčních a prostorových regulativů."*[28] Mezi základní principy urbanistické koncepce statutárního města Brna patří mimo jiné *„preference intenzifikace a transformace přestavbových území zejména v širším centrum Brna před zastavěním volných ploch."* Pojem „přestavbové území" není v Návrhu ÚPmB definován, lze však dovodit, že by se mělo jednat o plochy přestavby, přičemž plochy přestavby jsou zahrnuty do tzv. rozvojových lokalit (tedy ucelených, graficky vymezených částí území města Brna, která jsou územním plánem určená k přestavbě nebo zástavbě a která jsou vymezena v grafické části Návrhu ÚPmB 1.0 Výkresu základního členění).[29] **Dotčené území však není „přestavbovým územím", není rozvojovou lokalitou, a to navzdory faktu, že vymezení plochy veřejné vybavenosti V/a3** na pozemcích parc. č. [redacted] převážné části pozemku parc. č. [redacted] a části pozemku parc. č. [redacted] vše v k.ú. Bohunice, **znamená podstatnou změnu využití těchto pozemků ve srovnání s Platným ÚPmB** (viz výše), totiž **intenzifikaci využití těchto pozemků ve srovnání se stávajícím využitím**, a **Návrh ÚPmB by tak** podle názoru Podatele **měl tuto část Dotčeného území vymezit jako samostatnou rozvojovou lokalitu** podobně, jako je vymezena nejbližší rozvojová lokalita „Be-7 Netroufalky". To by s sebou neslo nutnost podrobněji vymezit uvedenou část Dotčeného území jako přestavbovou lokalitu v „kartách lokalit" a odůvodnit navrženou změnu využití odpovídající části Dotčeného území, což **by bylo v souladu jednak s § 43 odst. 1 StavZ**, podle něhož: *„územní plán...vymezí zastavěné území, plochy a koridory, zejména zastavitelné plochy, plochy změn v krajině a plochy vymezené ke změně stávající zástavby, k obnově nebo opětovnému využití znehodnoceného území (dále jen „plocha přestavby"), pro veřejně prospěšné stavby, pro veřejně prospěšná opatření a pro územní rezervy a stanoví podmínky pro využití těchto ploch a koridorů."*, jednak se základním principem urbanistické koncepce dle Návrhu ÚPmB.

Zásady urbanistické kompozice jsou podrobněji popsány v odůvodnění Návrhu ÚPmB, podle kterého je třeba respektovat zásady urbanistické kompozice, zejména: *„**Posilovat záměry směřující k žádoucí výškové hladině v území, její případné gradaci** (chápané jako zesilování, nebo zeslabování určitého účinku), **kontrastu** (zejména na žádoucích rozhraních) **a umisťování lokálních dominant**. Prostorové uspořádání města v jeho krajinném rámci je utvářeno na základě principů, které je třeba dodržovat a posilovat, popř. prověřit podrobnější územně plánovací dokumentací."*[30] Dále je uvedena zásada: *„**Usilovat o dodržování dlouhodobě založených kompozičních principů, jakými jsou** pohledy na významné dominanty, **průhledy územím, komponované pohledy**, urbanistické osy, pohledové osy, vyhlídkové body a stanoviště, cílové pohledy (tzv. point de vue), veduta města, panorama města apod."*[31] Konečně je zmíněna též zásada: *„Respektovat obecné principy tvorby městské krajiny jakými jsou měřítko a proporce, přiměřenost, rytmus, symetrie a asymetrie a další."*[32]

Podle těchto zásad urbanistické kompozice by mělo být Dotčené území zařazeno do takových ploch, resp. být podřazeno takovým regulativům v Návrhu ÚPmB, které by umožnily dosáhnout jednak žádoucí gradace v podobě zeslabování účinku stávajících několikapatrových staveb v okolí Dotčeného území – bytových domů Live Up I a II a ubytovny zdravotních sester – na okolní plochy zeleně, **jednak by umožnily zachovat stávající průhled**

---

[25] Návrh ÚPmB, textová část, s. 17.
[26] Návrh ÚPmB, textová část, s. 17.
[27] Návrh ÚPmB, textová část, s. 17.
[28] Návrh ÚPmB, textová část, str. 19.
[29] Návrh ÚPmB, textová část, str. 13.
[30] Odůvodnění textové části Návrhu ÚPmB, str. 147.
[31] Odůvodnění textové části Návrhu ÚPmB, str. 147.
[32] Odůvodnění textové části Návrhu ÚPmB, str. 147.

územím, totiž průhled z bytových domů Live Up I a II směrem k hradu Špilberk a ke Žlutému kopci, kde je viditelná veduta města (viz přiložená fotodokumentace). Takové zařazení Dotčeného území by tudíž bylo v souladu s obsahem Návrhu ÚPmB, podle nehož: *„**Z hlediska urbanistické kompozice jsou důležité pohledově významné plochy**, které chrání území pohledově exponovaná především ve směru z města do volné krajiny a významným způsobem se podílí na celkovém obrazu města…**ÚPmB dále specificky chrání pohledy na vedutu města a pohledově významná území**, která jsou mimořádně hodnotná vzhledem k celkovému obrazu města a krajinnému rázu městské krajiny."* [33] Tomu pak odpovídá odůvodnění Návrhu ÚPmB, když uvádí, že: *„Ve městě Brně se nachází řada území s vysokou hodnotou urbanistického prostředí. Tato území je nutné chránit proti zásahům znehodnocujícím podstatu jejich urbanistické kvality zejména ve smyslu charakteru a uspořádání jejich veřejných prostranství a podstaty jejich výškového uspořádání…**Prostorový obraz území města určeného k zástavbě je charakterizován zejména těmito prvky**: urbanizačním jádrem města na vyvýšeninách ležících na rozhraní dvou rozdílných krajinných typů; **výrazným motivem brněnské veduty, tj. společným působení přírodních vrchů a stavebních dominant Petrova a Špilberku a Žlutého kopce**; radiálně okružním komunikačním systémem a na jeho skeletu vzniklé stavební struktuře; kompaktním způsobem zástavby kolem historického jádra města; svébytnou identitou městských subcenter; pronikáním výběžků vysočin ze severu a západu hluboko do území města. **Ochranu těchto prvků je nutné zajistit zejména při posuzování přípustnosti výškových staveb v území určeném k zástavbě**."*[34] Ačkoli navržená plocha V/a3 neumožňuje na části Dotčeného území umístit výškové stavby (tj. stavby vysoké alespoň 40 m),[35] z odůvodnění Návrhu ÚPmB vyplývá, že ochranu uvedených prvků charakterizujících prostorový obraz města Brna je nutné zajistit i při posuzování jiných než výškových staveb (viz slovo „zejména"), tedy i při posuzování možného umístění staveb vysokých „pouze" 6 – 16 m, zasahujících do horizontu např. při pohledu z hradu Špilberk nebo ze Žlutého kopce směrem k areálu bohunického kampusu. Návrh ÚPmB totiž nechrání pouze pohledy na vedutu města, ale i pohledy opačným směrem. Dotčené území se přitom nachází těsně za hranicí pohledově významného území (viz výkres „5.0 Principy uspořádání krajiny – schéma 1:25000") a nelze vyloučit, že by nevhodně umístěná zástavba na horizontu mohla tyto pohledy směrem z města narušit. Podatel v této souvislosti poukazuje na fakt, že část Dotčeného území zahrnutého v Návrhu ÚPmB do plochy V/a3 se nachází ve výšce 265-275 m.n.m., přičemž okolní terén směrem k hradu Špilberk a ke Žlutému kopci je nižší (klesá z 265 m.n.m. až na 205 m.n.m.) a ani okolní kopce takovému pohledu z centra města nebrání (viz turistické mapa se zakreslením vrstevnic a přiložená fotodokumentace).

3.2.2 *Navržená struktura zástavby*

Urbanistická koncepce předpokládá ovlivnění prostorového uspořádání města Brna. **Uspořádání struktury města je v Návrhu ÚPmB stanoveno prostřednictvím dvou regulativů: specifikace struktury zástavby a specifikace výškové úrovně zástavby.**[36] *„Cílem specifikace prostorového uspořádání zástavby základních ploch je dosáhnout kvalitního zapojení zástavby do stavební struktury města a ochrana přírodních a krajinných hodnot města. Struktura je určena vždy v souladu s koncepční zásadou vyváženého města, s polycentrickou strukturou, intenzivně využívajícího zejména svá centrální území."*[37] Dále platí, že specifikace ve stabilizovaných plochách (tedy i v plochách, ve kterých je zařazeno Dotčené území): *„**slouží zejména pro popis struktury jako takové a je vodítkem při přiměřené intenzifikaci území v procesech přestaveb, nástaveb a dostaveb objektu a proluk v základní ploše**. Dalším důvodem pro specifikaci stabilizovaných území je popis charakteristické struktury širšího celku, který je možné využít zejména u navazujících návrhových ploch pro definování vhodného řešení sousedících rozhraní, doplnění struktury popř. pro řešení kompozičních a dalších principů (výšková gradace…) apod."* Podle odůvodnění Návrhu ÚPmB je účelem stanovení urbánní struktury *„vytvoření struktury zástavby města odpovídající danému místu, harmonicky zapojené do přírodního a krajinného prostředí, a vytvoření kvalitní a hierarchizované struktury veřejných a soukromých prostranství umožňující jak obsluhu území, tak pobyt a rekreaci."*[38] **Vymezení typu struktury zástavby v Návrhu ÚPmB tedy není samoúčelné, ale má** (spolu s typem plochy a se specifikací výškové úrovně zástavby) **podstatný vliv na to, jaké stavby budou ve stabilizované ploše umístěny, a to s ohledem na vytvoření zástavby odpovídající danému místu ve výše uvedeném smyslu.**

Část Dotčeného území, zařazená do plochy veřejné vybavenosti V/a3, předpokládá umístění areálové zástavby (a). Ta je vymezena v Návrhu ÚPmB jako *„urbánní struktura zástavby oplocených nebo veřejně přístupných areálů nebo jejich kombinací. Je stanovena zejména v plochách výroby, sportu, veřejné a komerční vybavenosti."*[39] Odůvodnění Návrhu

---

[33] Návrh ÚPmB, textová část, str. 19.
[34] Odůvodnění textové části Návrhu ÚPmB, str. 154.
[35] Odůvodnění textové části Návrhu ÚPmB, str. 155.
[36] Viz Odůvodnění textové části Návrhu ÚPmB, str. 157.
[37] Odůvodnění textové části Návrhu ÚPmB, str. 158.
[38] Odůvodnění textové části Návrhu ÚPmB, str. 158.
[39] Návrh ÚPmB, textová část, str. 64.

ÚPmB uvádí příklady areálové zástavby (Český technologický park, areál VUT v Brně, areál brněnského výstaviště), přičemž je výslovně zmíněno území mezi ulicemi Jihlavská, Kamenice a Netroufalky, složené z několika areálů. Podle odůvodnění Návrhu ÚPmB je areálová zástavba vymezena zejména (ale ne výhradně) v plochách veřejné a komerční vybavenosti a v plochách výroby, přičemž *„rozdíl mezi volnou a areálovou strukturou je v některých případech poměrně malý a vyhodnocení struktury záleží na širších územních souvislostech a vyhodnocení žádoucího cílového stavu v území."*[40] Naproti tomu struktura volné zástavby je vymezena jako *„urbánní struktura, která zahrnuje převážně modernistickou sídlištní zástavbu a dostavbu v kompaktní zástavbě. Je tvořena zejména kombinací solitérních, převážně rezidenčních budov a objektů občanské vybavenosti. Volná prostranství mezi budovami jsou zpravidla veřejně přístupná s vysokým podílem vegetace. Volná zástavba je stanovena zejména v plochách bydlení, smíšených obytných, veřejné a komerční vybavenosti zpravidla mimo kompaktní území města."*[41] Z odůvodnění Návrhu ÚPmB pak plyne, že struktura volné zástavby je tvořena samostatně stojícími objekty různých kategorií (bodové, věžové, deskové, terasové apod.), různého měřítka (výslovně jsou zmíněny bytové nízkopodlažní domy bodového typu, deskové vysokopodlažní domy, věžové domy apod.), volnou strukturou pak může být i plocha, kterou téměř zaplňuje jedna budova a vyhodnocení struktury vychází z celkového kontextu zástavby.[42] A právě o tento kontext jde, přičemž Podatel má za to, že je vymezen nesprávně, přičemž důsledkem je zařazení části Dotčeného území do plochy umožňující areálovou, nikoli volnou zástavbu.

Pozemky parc. č. [redacted] převážná část pozemku parc. č. [redacted] a část pozemku parc. č[redacted] vše v k.ú. Bohunice, jsou zařazeny do stabilizované plochy veřejné vybavenosti V/a3, Návrh ÚPmB tedy umožňuje zastavění této plochy areálovou zástavbou, ačkoli se v současnosti na těchto pozemcích nachází volně stojící stavba rodinného domu, tedy stavba určená toliko k bydlení, nikoli k zajištění veřejné vybavenosti. Do stejné plochy veřejné vybavenosti je dále zahrnuta areálová zástavba veřejné vybavenosti, ohraničená ulicí Netroufalky a Studentská (v tomto obdélníku se mimo jiné nachází ubytovna zdravotních sester a Campea Aparthotel) a konečně jsou do stejné plochy veřejné vybavenosti zahrnuty též oba volně stojící bytové domy Live Up I a Live Up II s přilehlými pozemky, které jsou z hlediska vymezení volné a areálové zástavby v Návrhu ÚPmB (a jeho odůvodnění) volnou zástavbou určenou pro bydlení, nikoli areálovou zástavbou veřejné vybavenosti (bytové domy Live Up I a II a přilehlé pozemky netvoří samostatný areál, ani nejsou součástí sousedních areálů). **Jedná se tak v zásadě o tři dílčí plochy, pro které je charakteristická odlišná zástavba i její struktura, avšak Návrh ÚPmB stávající charakter zástavby v rozporu s § 19 odst. 1 písm. a) a b) StavZ a v rozporu s § 3 odst. 2 až 4 vyhlášky č. 501/2006 Sb.[43] nijak nezohledňuje a vše podřazuje pod jednu plochu veřejné vybavenosti, u které připouští zastavění areálovou zástavbou**, přičemž zvolené struktuře zástavby odpovídá i navržený regulativ výšky budov.[44] Podatel má za to, že Návrh ÚPmB má v maximální možné míře reflektovat stávající charakter zástavby ve stabilizovaných plochách. **Podatel netvrdí, že by Návrh ÚPmB nemohl stanovit jinou koncepci rozvoje uvedené plochy veřejné vybavenosti, avšak v takovém případě by měla být prověřena a odůvodněna potřeba změn v daném území dle § 19 odst. 1 písm. c) StavZ a uvedená plocha by měla být namísto stabilizované plochy vymezena jako plocha změn**, tedy tak, jak to předpokládá § 19 odst. 1 písm. e) StavZ, který výslovně uvádí, že úkolem územního plánování je *„stanovovat podmínky pro provedení změn v území, zejména pak pro umístění a uspořádání staveb s ohledem na stávající charakter a hodnoty území a na využitelnost navazujícího území."* Podatel navíc poukazuje na další úkol územního plánování, uvedený v § 19 odst. 1 písm. o) StavZ, totiž na povinnost uplatňovat při tvorbě územního plánu (tedy i Návrhu ÚPmB) poznatky zejména z oborů architektury, urbanismu, územního plánování a ekologie a památkové péče.

3.2.3 Navržení výškové úrovně zástavby

Kromě již zmíněné struktury zástavby je relevantní též její výškové uspořádání. Podle Návrhu ÚPmB: *„Výškové uspořádání zástavby společně s morfologií terénu vytváří charakteristický obraz města a umožňuje v něm orientaci. ÚPmB stanovuje výškovou kompozici, která je určena k ochraně území a určuje omezení pro výškové řešení staveb."*[45] **Při stanovení regulativu výšky staveb ve vymezených plochách platí v zásadě tytéž úkoly územního plánování,**

---

[40] Odůvodnění textové části Návrhu ÚPmB, str. 167.
[41] Návrh ÚPmB, textová část, s. 64.
[42] Viz Odůvodnění textové části Návrhu ÚPmB, str. 163.
[43] Podle § 3 odst. 1 vyhlášky č. 501/2006 Sb. se k naplňování cílů a úkolů územního plánování (a s ohledem na rozdílné nároky na prostředí) území člení územním plánem na jednotlivé plochy. Plochy se podle § 3 odst. 2 téže vyhlášky vymezují buď podle stávajícího nebo požadovaného způsobu využití (dále jen jako „plochy s rozdílným způsobem využití"), anebo podle významu, kdy se rozlišují plochy zastavitelné, plochy územních rezerv, plochy ke změně stávající zástavby, plochy k obnově nebo opětovnému využití znehodnoceného území a plochy rekonstrukčních a rekultivačních zásahů do území. Plochy s rozdílným způsobem využití se podle § 3 odst. 3 a 4 téže vyhlášky vymezují s ohledem na specifické podmínky a charakter území a lze je dále podrobněji členit.
[44] Návrh ÚPmB stejným způsobem vymezuje výšku rezidenční zástavby, kterou výslovně předpokládá jako nízkopodlažní, čemuž odpovídají zvolené regulativy výškové hladiny 1 a 2.
[45] Návrh ÚPmB, textová část, s. 19.

jaké se uplatní v případě vymezení struktury zástavby v těchto plochách. Návrh ÚPmB musí i v případě stanovení regulativu výšky zástavby vyjít ze stávajícího stavu a odůvodnit případnou změnu, jakou je např. stanovení regulativu výšky zástavby úrovně „3", umožňující v části Dotčeného území, tvořeného pozemky parc. č. [redacted], převážnou částí pozemku parc. č. [redacted] částí pozemku parc. č. [redacted], vše v k.ú. Bohunice, umístit budovy vysoké 6 – 16 m, případně až o 2 m vyšší, ačkoli výška rodinného domu, který se zde nachází, nepřesahuje 6 m a je tedy dostačující stanovení úrovně „1", určená pro stavby vysoké 3 – 7 m. Podatel s odkazem na výše uvedené konstatuje, že Návrh ÚPmB při stanovení výškové úrovně zástavby v Dotčeném území nereflektoval požadavky § 19 StavZ a § 3 vyhlášky č. 501/2006 Sb.

3.2.4 *Vymezení přírodního zázemí v krajině a ochrana zeleně*

Součástí urbanistické koncepce je také vymezení volného území, a to z důvodů: *„zachování a rozvoje přírodních hodnot je prostorově specifikováno přírodním zázemím města, které je chráněno před nepřiměřeným stavebním rozvojem a je vymezeno jak v nezastavěném území, tak v území zastavěném. Člení se přitom na přírodní zázemí v krajině..."*[46]. Dotčené území se přitom, jak již bylo uvedeno výše, minimálně svou severní částí nachází v tzv. přírodním zázemí v krajině (vymezeném jako stabilizovaná plocha krajinné zeleně všeobecné, v Návrhu ÚPmB již vymezeném jako plocha lesní), a mělo by tak být chráněno. **Ačkoli přírodní zázemí v krajině v Dotčeném území negativně dotčeno Návrhem ÚPmB není, dochází v dotčeném území k redukci zeleně v rozporu s deklarovanými cíli územního plánu**, kterým je: *„v případě překryvu* (území přírodního zázemí v krajině – pozn. Podatel) *nad plochami stavebními pak zejména návaznosti tohoto uspořádání na volnou krajinu (popř. přírodní zázemí v zástavbě) a zastavěné části města, s cílem dosáhnout uměřeného a vhodného přechodu (přechodového území) mezi zástavbou a přírodním zázemím a podpořit pronikání krajinné zeleně do města a propojování se systémem sídelní zeleně."*[47] Tento „uměřený a vhodný přechod" byl ve stávajícím Platném ÚPmB zajištěn v Dotčeném území vymezením ploch krajinné zeleně všeobecné. Návrh ÚPmB však vymezením plochy V/a3 v Dotčeném území část plochy krajinné zeleně bez náhrady ruší a namísto „uměřeného a vhodného přechodu" mezi zelení v přírodním zázemí v ploše lesní (L) a zelení v navazující ploše V/a3 mimo přírodní zázemí vytváří ostrý kontrast a nadto dále redukuje zeleň, které je v okolní téměř ryze areálové zástavby nedostatek.[48] Podatel zdůrazňuje, že plochy veřejné vybavenosti (V) na rozdíl např. od ploch bydlení (B) nemají ani stanoveno minimální zastoupení zeleně na terénu. Návrh ÚPmB tak v tomto ohledu nerespektuje vlastní deklarované cíle ani charakter a hodnoty Dotčeného území a okolního území, a to přesto, že Návrh ÚPmB údajně klade: *„zásadní důraz na strukturu a funkční uspořádání města a krajiny. Zachování, respektive posílení struktury a obrazu města zajišťuje územní plán prostřednictvím...**Důrazu na kompaktnost města vedoucí k posílení významu a kvality veřejných prostranství. Kompaktnost a intenzita využití území zvyšuje nároky na veřejná prostranství, jejich čitelnou hierarchii**, na prostupnost území, **dostupnosti všech žádoucích funkcí** (mimo jiné **dostupnost pobytových zelených ploch** pro každodenní relaxaci a rekreaci), obdobné platí pro uspořádání a **kvalitu ploch s vegetací. Důrazu na urbanistickou strukturu související s celkovým prostorovým uspořádáním města** (území určeného k zástavbě) a koncepci uspořádání krajiny."*[49]

3.2.5 *Návrh Podatele umožňující dosáhnout urbanistických požadavků*

Naopak v souladu s deklarovanými cíli Návrhu ÚPmB (a rovněž v souladu s § 19 StavZ a § 3 vyhlášky č. 501/2006 Sb.) by bylo vymezení tří stabilizovaných ploch v Návrhu ÚPmB namísto stávající jediné plochy V/a3, přičemž jedna stabilizovaná plocha veřejné vybavenosti V/a3 by zahrnovala stávající areálovou zástavbu ohraničenou ulicí Netroufalky a Studentská, jak je popsána výše, druhá stabilizovaná plocha bydlení B/v3 by pak zahrnovala stávající obytné domy Live Up I a II s přilehlými pozemky a konečně třetí stabilizovaná plocha bydlení B/v1 by zahrnovala pozemky parc. č. [redacted] a převážnou část pozemku parc. č. [redacted] vše v k.ú. Bohunice. Zbývající část Dotčeného území (včetně celého pozemku parc. č. [redacted] v k.ú. Bohunice) by byla i nadále zahrnuta do stabilizované plochy lesní (L). **Toto podatelem navrhované vymezení ploch je také v souladu s rozlišením struktury volné a areálové zástavby a respektuje jednak stávající zástavbu na vymezených plochách** (včetně její výšky), **jednak okolní zástavbu a okolní plochy.** Navíc takové vymezení ploch nebrání ani umístění veřejné vybavenosti – ta může být umístěna nejen v plochách veřejné vybavenosti (V), ale též v plochách bydlení (B) – jakkoli se Podatel domnívá, že je v okolí Dotčeného území dostatek ploch s budovami sloužícími veřejné vybavenosti, primárně v návaznosti na areál kampusu Masarykovy univerzity. Vymezení ploch pro bydlení (B) navíc podle Návrhu ÚPmB vyžaduje zachování minimálně 30% zeleně na terénu (ev. adekvátní kompenzace zeleně na terénu), zatímco v plochách veřejné

---

[46] Odůvodnění textové části Návrhu ÚPmB, str. 157.
[47] Návrh ÚPmB, textová část, s. 42.
[48] Viz areál Fakultní nemocnice Bohunice, areál Masarykovy univerzity a obchodního centra Campus Square, areál obchodního centra Kaufland a kompaktní zástavba vazební věznice.
[49] Odůvodnění textové části Návrhu ÚPmB, str. 149.

vybavenosti není zachování zeleně na terénu vůbec vyžadováno. Dopad na stávající zeleň na terénu by tak byl Podatelem navrženým vymezením nižší, než stávající Návrh ÚPmB, podle něhož má dojít v Dotčeném území i k redukci stávajících ploch krajinné zeleně všeobecné.

3.3 Nedostatečné odůvodnění navržené změny využití Pozemků

Podatel poukazuje na rozsudek Krajského soudu v Praze ze dne 24. 4. 2018, č.j. 50 A 17/2017-63, který se týkal návrhu nového územního plánu obce Byšice, který změnil konkrétní zastavitelné území na nezastavitelné, což mělo dopad na stavební záměr žalobce, který nabyl v daném území pozemky za účelem výstavby rodinných domů se zahradami, kterou předchozí platný a účinný územní plán obce Byšice umožňoval, přičemž žalobce již požádal o vydání územního rozhodnutí. Než však bylo vydáno územní rozhodnutí, došlo k vydání nového územního plánu obce, který již výstavbu rodinných domů v daném území neumožňoval. Žalobce proti takovému postupu namítal mimo jiné **porušení zásady legitimního očekávání, porušení principu kontinuity územního plánování** a neproporcionalitu omezení jeho vlastnických práv. **Krajský soud dospěl k závěru, že postup obce Byšice vykazoval znaky svévole, neboť obec Byšice neodůvodnila faktickou změnu v novém územním plánu závažným důvodem – změny nebyly opřeny o významný veřejný zájem, změny nebyly vyvolány ani významnou změnou okolností relevantních pro územní plánování** (např. prokázání nezastavitelnosti lokality). Krajský soud nepřisvědčil žádnému z důvodů, které uváděla obec Byšice, včetně faktu, že se území nachází v blízkosti nemovité kulturní památky (zámku Byšice), neboť pozemky žalobce nebyly předmětem památkové ochrany v žádné z jejích forem.

Krajský soud poukázal mimo jiné na § 18 odst. 2 StavZ, podle něhož **územní plánování zajišťuje předpoklady pro udržitelný rozvoj území soustavným a komplexním řešením účelného využití a prostorového uspořádání území s cílem dosažení obecně prospěšného souladu veřejných a soukromých zájmů na rozvoji území**. Za tím účelem sleduje společenský a hospodářský potenciál rozvoje. Přitom je třeba, aby **obec Byšice brala při tvorbě nového územního plánu v úvahu legitimní zájmy vlastníků dotčených pozemků**, přičemž podle citovaného ustanovení StavZ má být dosaženo rovnováhy mezi veřejnými a soukromými zájmy, soukromé zájmy neustupují veřejným zájmům.

Krajský soud dále uvedl, že zájem na koncepčním rozvoji lokality není silným veřejným zájmem (takovým je např. zájem na realizaci silničního obchvatu obce, protipovodňové opatření apod.), nýbrž obecným zájmem na harmonickém rozvoji území, což je obecný cíl územního plánování. Pouze proto, že obec Byšice změnila názor na vhodnost a estetickou akceptovatelnost dřívějšího záměru, ho nemůže vypustit z územního plánu bez ohledu na soukromé zájmy (a legitimní očekávání) vlastníka pozemků.

Na základě všech uvedených důvodů pak krajský soud žalobcem napadenou část nového územního plánu obce Byšice zrušil, jeho rozsudek následně potvrdil Nejvyšší správní soud (dále jen „NSS"), a to rozsudkem ze dne 29. 1. 2020, č. j. 9 As 171/2018-50, když zamítl kasační stížnost obce Byšice proti rozsudku krajského soudu. NSS v odst. 56 svého rozsudku ohledně změny využití pozemků žalobce (v důsledku změny územního plánu obce Byšice) uvedl, že: *„je třeba vycházet z toho, že územní plánování je dlouhodobým procesem, který by měl probíhat kontinuálně, tj. nově přijímaná dokumentace by měla navazovat na tu stávající. Neznamená to samozřejmě, že je třeba převzít všechny návrhové plochy; tím by byl vyloučen jakýkoli rozvoj v území. Dotčené osoby nicméně musí mít možnost spolehnout se na určitou stálost územně plánovací dokumentace, respektive kontinuitu jejího vývoje, protože jedině tak jí mohou přizpůsobit své záměry. Je tedy spíše nežádoucí, aby jednou projednané a schválené záměry byly opakovaně znovu posuzovány, přehodnocovány a měněny. Dochází tím k zásahu do legitimního očekávání dotčených osob a k neefektivnímu vynakládání veřejných prostředků…**__Má-li dojít ke změně funkčního určení ploch, pak musí být podložena dostatečně závažnými důvody, opírajícími se buď o relevantní změnu okolností, nebo o to, že původní řešení je věcně nesprávné a vede k závažné kolizi s veřejným zájmem.__"* NSS dále konstatoval, že obec Byšice nemůže ke změně územního plánu přistoupit pouze proto, že změnila svůj názor na zastavitelnost území, a to ani v souvislosti se změnami politické reprezentace obce, neboť *„Územní plán nelze podstatně měnit po každých obecních volbách."*

Podatel se nachází ve srovnatelné situaci se žalobcem v kauze územního plánu obce Byšice, kdy je zasaženo do jeho vlastnického práva a legitimního očekávání, neboť **Návrh ÚPmB zasahuje do jeho vlastnického práva** (snížení hodnoty nemovitosti) **a práv souvisejících** (pohody bydlení)**, a to změnou funkčního využití, struktury a výškové hladiny zástavby** v Dotčeném území, totiž vymezením plochy veřejné vybavenosti V/a3 na místě stávajících ploch čistého bydlení (BC) a krajinné zeleně všeobecné (KV). **V Návrhu ÚPmB přitom nejsou uvedeny žádné relevantní důvody odůvodňující takovouto zásadní změnu, dokonce nevyplývá ani z urbanistických, architektonických a estetických požadavků na územní plán**, což Podatel podrobně explikoval výše.

Podatel proto uzavírá, že v případě, že jím podané námitce proti Návrhu ÚPmB nebude vyhověno, obrátí se na místně příslušný soud s návrhem na zrušení odpovídající části Návrhu ÚPmB, přičemž má dle aktuální judikatury správních soudů značnou šanci na úspěch.

Seznam příloh:

Příloha č.1 Fotodokumentace

Příloha č.2 Informativní výpis spoluvlastnických podílů pro pozemek s budovou SVJ LiveUp II č. [redacted] v k.ú. Brno-Bohunice

Příloha č.3 Informativní výpis LV č. [redacted] v k.ú. Bohunice

V Brně dne 25. června 2020

[redacted]

Příloha č.1 – fotodokumentace

Srovnání stávajícího výhledu a výhledu po umístění 16 m vysoké budovy, kterou připouští Návrh ÚPmB





Srovnání stávajícího výhledu a výhledu po umístění 6 m vysoké budovy, kterou připouští Návrh ÚPmB – směr Špilberk





Srovnání stávajícího výhledu a výhledu po umístění 16 m vysoké budovy, kterou připouští Návrh ÚPmB - východ





Informace o pozemku







Způsob ochrany nemovitosti

Název
ochr.pásmo nem.kult.pam.,pam.zóny,rezervace,nem.nár.kult.pam

Seznam BPEJ

Parcela nemá evidované BPEJ.

Omezení vlastnického práva

Typ
Upozornění: Omezení a jiné zápisy vztahující se ke spoluvlastníkům se zobrazují u příslušných jednotek

Jiné zápisy

Typ
Upozornění: Omezení a jiné zápisy vztahující se ke spoluvlastníkům se zobrazují u příslušných jednotek
Vlastnictví jednotek
Vznik společenství vlastníků prokázán

Řízení, v rámci kterých byl k nemovitosti zapsán cenový údaj

Seznam jednotek, ke kterým byl zapsán cenový údaj

Více informací k cenovým údajů naleznete v k aplikaci.

Nemovitost je v územním obvodu, kde státní správu katastru nemovitostí ČR vykonává Katastrální úřad pro Jihomoravský kraj, Katastrální pracoviště Brno-město

Zobrazené údaje mají informativní charakter. Platnost k 23.06.2020 21:00:00.

© 2004 - 2020 Český úřad zeměměřický a katastrální

Seznam nemovitostí na LV







Parcelní číslo

[redacted]

Stavby

Na LV nejsou zapsány žádné stavby.

Jednotky

Na LV nejsou zapsány žádné jednotky.

Práva stavby

Na LV nejsou zapsána žádná práva stavby.

Nemovitost je v územním obvodu, kde státní správu katastru nemovitostí ČR vykonává Katastrální úřad pro Jihomoravský kraj, Katastrální pracoviště Brno-město

Zobrazené údaje mají informativní charakter. Platnost k 23.06.2020 21:00:00.

© 2004 - 2020 Český úřad zeměměřický a katastrální

Verze aplikace 5.6.3 build 0

MMB/0296613/2020
Námitky

MMB/0296613/2020

Námitka

Výrok:

Námitce se nevyhovuje.

Odůvodnění:

Podatel nesouhlasí s vymezením předmětné plochy V/a3, která je částečně vymezena na plochách zeleně a umožňuje zde umístění větší budovy v areálové zástavbě, což je v rozporu s platným ÚPmB, který zde umožňoval pouze čisté bydlení. Podatel navrhuje předmětnou část lokality vymezit jako plochu bydlení B/v1 a zbylé dosud nezastavěné části ponechat jako plochy lesní (L).

V návrhu nového ÚPmB jsou severně od ulice Netroufalky navrženy stabilizované plochy pro veřejnou vybavenost V/a3 a stabilizované plochy lesní. V platném ÚPmB jsou zde navrženy návrhové plochy pro občanskou vybavenost – školství, stabilizovaná plocha bydlení čistého a stabilizovaná i návrhová plocha krajinné zeleně. Dle aktuálního stavu z katastru nemovitostí se však na předmětných pozemcích při ulici Netroufalky nachází bytové domy. Z toho důvodu bude vymezení předmětné lokality upraveno.

Severně od ulice Neroufalky bude vymezena stabilizovaná plocha smíšená obytná C/v3 (tam kde se již nachází zástavba) a plocha změn smíšená obytná C/v3 (tam kde zástavba dosud není). Tato plocha změn se stane součástí rozvojové lokality Be-7 a to společně s plochou veřejné vybavenosti V/v3 (původně vymezenou jako V/x). Jižně od ulice Netroufalky bude původně vymezená plocha V/a3 změněna v západní části na stabilizovanou plochu smíšenou obytnou C/v3 a ve východní části na stabilizovanou plochu veřejné vybavenosti V/v3. Vymezení plochy lesní (L) bude v předmětném území zúženo ve prospěch plochy smíšené obytné C.

Věcná podstata způsobů vypořádání předmětného podání zůstává nadále relevantní, přestože návrh nového územního plánu města Brna prošel přepracováním s ohledem na Pokyny ZMB z roku 2022 a byl uveden do jednotného standardu ÚPD dle stavebního zákona a jeho prováděcích předpisů. Výše uvedené texty je tedy nutno chápat také ve smyslu těchto úprav.

6896

Magistrát města Brna
Odbor územního plánování a rozvoje
Kounicova 67
601 67 Brno
ID DS: a7kbrrn

Podatel: [redacted]

Dat. nar./IČO: [redacted]

MAGISTRÁT MĚSTA BRNA
Odbor územního plánování a rozvoje
Došlo dne: 29 -06- 2020
Č.j. MMB: 0296616
Příl.:

Námitky k Návrhu Územního plánu města Brna

Odbor územního plánování a rozvoje Magistrátu města Brna, jako pořizovatel Územního plánu města Brna (dále jen „**pořizovatel**"), veřejnou vyhláškou ze dne 31. 3. 2020, č.j. MMB/0145586/2020, podle ustanovení § 52 zákona č. 183/2006 Sb., o územním plánování a stavební řádu (stavební zákon) (dále jen „**StavZ**"), oznámil veřejné projednání Návrhu Územního plánu města Brna včetně vyhodnocení vlivu na udržitelný rozvoj území (dále jen „**Návrh ÚPmB**") dne 17. 6. 2020 a současně vyzval k podání písemných námitek a připomínek k návrhu, a to do 7 dnů ode dne konání veřejného projednání, tedy do 24. 6. 2020.
Veřejnou vyhláškou pořizovatele ze dne 21. 5. 2020, č.j. MMB/0202272/2020, byl oznámen nový termín konání veřejného projednání, a to ve dnech 22. a 23. 6. 2020 s tím, že lhůta pro podání písemných námitek a připomínek k návrhu končí dne 30. 6. 2020.

Podatel v souladu s ustanovením § 52 odst. 2 a 3 StavZ tímto ve lhůtě uplatňuje k Návrhu ÚPmB své, níže uvedené, **námitky.**

I.
Vymezení území dotčeného námitkami

Námitky se týkají pozemků parc. č. [redacted] vše v k.ú. Bohunice (dále jen „Dotčené území").

II.
Údaje podle katastru nemovitostí dokladující dotčená práva

Podatel je spoluvlastníkem bytové jednotky č. [redacted] v bytovém domě SVJ LiveUp II č.p. [redacted] v ulici Netroufalky a spoluvlastníkem nemovitosti – bytového domu SVJ LiveUp II č.p. [redacted] v ulici Netroufalky, stojící na pozemku parc. č. [redacted] se spoluvlastnickým podílem ve výši [redacted] na společných částech budovy a podílem na souvisejících pozemků dle listu vlastnictví č. [redacted] v k.ú. Bohunice. Uvedené nemovitosti se nachází v sousedství Dotčeného území.

Podatel jako důkaz svého vlastnického práva připojuje ke svým námitkám příslušný výpis z katastru nemovitostí.

Vymezení dotčeného území a údaje podle katastru nemovitostí se vztahují ke všem dále uvedeným námitkám.

III.
Obsah námitek

Vymezením plochy veřejné vybavenosti V/a3 dle Návrhu ÚPmB na části Dotčeného území, konkrétně na pozemcích parc. č. [redacted] převážné části pozemku parc. č. [redacted] a části pozemku parc. č. [redacted] vše v k.ú. Bohunice, dochází k redukci plochy zeleně na terénu a k možnosti na těchto pozemcích umístit budovu většího měřítka vysokou 6 – 16 m a odpovídající areálové zástavbě, což je výrazná změna oproti platnému územnímu plánu města Brna, které na těchto pozemcích připouští umístění prakticky výhradně stavby pro bydlení. Důsledkem je výrazné snížení hodnoty nemovitosti Podatele zásahem do pohody bydlení v podobě omezení výhledu, úbytku oblohové složky a možného zastínění, jakož i dalšími vlivy způsobenými umístěním a následným provozem budovy či budov odpovídajících areálové zástavbě určené pro veřejnou vybavenost. Vymezení plochy veřejné vybavenosti V/a3 je kromě toho v rozporu s cíli a úkoly územního plánování, jak jsou vymezeny v § 18 a 19 StavZ a § 3 an. vyhlášce č. 501/2006 Sb., a v rozporu s předpokládaným obsahem územního plánu dle § 43 odst. 1 StavZ a prováděcích právních předpisů, konkrétně:

- nejsou respektovány urbanistické ani architektonické či estetické požadavky na využívání a prostorové uspořádání území (Dotčeného území a jeho bezprostředního okolí), včetně požadavků a cílů stanovených samotným Návrhem ÚPmB, což se odráží zejména v navržené struktuře zástavby a výškové úrovně takové zástavby;
- podmínky pro umisťování a uspořádání staveb v Dotčeném území nezohledňují charakter území a jeho hodnoty, včetně přírodního zázemí v krajině;
- nejsou dostatečně uplatněny poznatky z oborů architektury, urbanismu a územního plánování.

Změny využití Dotčeného území nejsou ve srovnání se stávajícím stavem náležitě odůvodněny, nejsou v Návrhu ÚPmB vymezeny jako „plochy změn", ačkoli se jedná o změnu využití stabilizovaného území, a představují zásah do legitimního očekávání Podatele a porušení principu kontinuity územního plánování.

Dle Podatele by v souladu s cíli a úkoly územního plánování, s principem kontinuity územního plánování a s legitimním očekáváním Podatele bylo vymezení stabilizované plochy bydlení B/v1 na části Dotčeného území, tvořeného pozemky parc. č. [redacted] a převážnou částí pozemku parc. č. [redacted] a částí pozemku parc. č. [redacted] vše v k.ú. Bohunice, a ponechání zbylé části Dotčeného území (včetně celého pozemku parc. č. [redacted] v k.ú. Bohunice) ve stabilizované ploše lesní (L). **Podatel navrhuje, aby pořizovatel prostorové využití Dotčeného území tímto způsobem upravil.**

IV.
Odůvodnění námitek

1. Stávající stav lokality a možná zástavba dle platného územního plánu statutárního města Brna

Dle platného územního plánu statutárního města Brna, vyhlášeného obecně závaznou vyhláškou statutárního města Brna č. 2/2004 o závazných částech Územního plánu města Brna, ve znění pozdějších předpisů (dále jen „**Platný ÚPmB**") jsou pozemky tvořící Dotčené území regulovány následovně:

- pozemky parc. č. [redacted] vše v k.ú. Bohunice, na kterých se již nyní nachází rodinný dům, jsou zařazeny do stabilizované plochy čistého bydlení (BC), ve které je podíl hrubé podlažní plochy (dále jen „HPP") bydlení větší než 80%. V této ploše je přípustné umístění staveb pro bydlení (včetně domů s pečovatelskou službou) a jako jejich součást (tj. 80% HPP objektu musí sloužit bydlení) je možné umístění též obchodů a nerušících provozoven služeb sloužících denním potřebám obyvatel předmětného území (tj. provozovna, která svou kapacitou a druhem nabízených služeb není závislá na zákaznících z jiné části města)[1] anebo jednotlivých zařízení administrativy.[2] Podmíněně přípustné jsou též monofunkční objekty (tj. bez ohledu na procentuální skladbu funkcí umístěných v objektu – za podmínky, že se svým objemem nevymykají charakteru budov v lokalitě), jako jsou malá ubytovací zařízení, nerušící provozovny obchodu,

[1] Platný ÚPmB, textová část, str. 15.
[2] Platný ÚPmB, textová část, str. 21.

veřejného stravování a služeb, sloužící denní potřebě obyvatel předmětného území, stavby pro kulturní, sociální, zdravotnické, školské a sportovní účely za podmínky, že jejich provoz nenaruší obytnou pohodu v lokalitě.[3] Jiné druhy staveb jsou vyloučeny.

- pozemky parc. č. [redacted] vše v k.ú. Bohunice, jsou zařazeny do stabilizované plochy krajinné zeleně všeobecné (KV), přičemž rozvoj této plochy je řízen primárně přírodními procesy a plošná regulace je cílena na ochranu přírodních procesů v krajině. Jedná se současně o plochu nestavební – volnou, ve které je přípustnost nebo podmíněná přípustnost výstavby objektů omezena a regulována účelem využití, přípustné jsou obecně podzemní liniové stavby technické infrastruktury včetně souvisejících zařízení, podzemní liniové dopravní stavby (v Dotčeném území se žádné nenachází ani nejsou vyznačeny) a stavby přípojek technické infrastruktury, podmíněně přípustné jsou jiné druhy podzemních staveb, pokud mají být budovány ve veřejném zájmu a pokud funkce stavby bude v souladu s regulativy.[4] V plochách KV jsou dále přípustné (kromě přirozených, přírodě blízkých dřevinných porostů, travních porostů bez dřevin či bylino-travnaté lady, květnaté louky apod.) pouze vodohospodářské stavby a stavby protipovodňových opatření se zachováním vegetační složky. Dále jsou přípustné pěší a cyklistické stezky, drobné sakrální stavby a drobné stavby pro vzdělávací a výzkumnou činnost.[5]

  Skutečnost, že se jedná o stabilizovanou plochu, pak znamená, že se jedná o dílčí část území, ve kterém se stávající účel a intenzita využití nebude zásadně měnit.

- pozemky parc. č. [redacted] a severní části pozemků parc. č. [redacted] vše v k.ú. Bohunice, jsou zařazeny do návrhové plochy krajinné zeleně všeobecné (KV), tedy do plochy, kde se předpokládá změna účelu nebo intenzity využití. Podmíněně přípustné je *„dočasné využití existujících objektů a volných ploch pro funkci, která nebude v rozporu s funkčním využitím okolních ploch, za podmínky, že způsob využití umožní bezodkladné navrácení pozemku pro realizaci zeleně."*[6] Nepřípustné je umístění reklamních staveb.

Dotčené území se navíc nachází prakticky celým svým rozsahem v oblasti bývalé skládky, což dle názoru podatele znamená, že se jedná o území staticky nestabilní a tedy nevhodné pro bytovou (ev. jakoukoli jinou) zástavbu (podatel nevylučuje, že zástavba i na bývalé skládce možná je, avšak musí jí předcházet provedení sondáže). Současně se všechny výše uvedené pozemky tvořící Dotčené území (vyjma pozemků parc. č. [redacted] a prakticky celého pozemku parc. č. [redacted] vše v k.ú. Bohunice), nachází ve volné ploše se zvláštním režimem, jejíž účel využití je stanoven jmenovitě – v tomto případě podle výkresu „U6 Ochranné režimy" se jedná o významný krajinný prvek ve smyslu § 3 odst. 1 písm. b) zákona č. 114/1992 Sb., o ochraně přírody a krajiny, ve znění pozdějších předpisů (dále jen „ZOPK"), tedy o ekologicky, geomorfologicky nebo esteticky hodnotnou část krajiny utvářející její typický vzhled nebo přispívající k udržení její stability. Podle § 4 odst. 2 ZOPK jsou významné krajinné prvky chráněny před poškozováním a ničením. *„Využívají se pouze tak, aby nebyla narušena jejich obnova a nedošlo k ohrožení nebo oslabení jejich stabilizační funkce. K zásahům, které by mohly vést k poškození nebo zničení významného krajinného prvku nebo ohrožení či oslabení jeho ekologicko-stabilizační funkce, si musí ten, kdo takové zásahy zamýšlí, opatřit závazné stanovisko orgánu ochrany přírody. Mezi takové zásahy patří zejména umisťování staveb, pozemkové úpravy, změny kultur pozemků, odvodňování pozemků, úpravy vodních toků a nádrží a těžba nerostů."*

Dotčené území se nachází převážně v klidové zóně, jak je vymezena ve výkrese „U3 – systém ochrany prostředí – ekologické zóny 1:25000", kdy je cílem regulace *„ochrana přírodního charakteru území, ochrana krajinných procesů a vyhovující stav prostorotvorných prvků v území."* Výkres odkazuje ohledně funkcí v zóně na regulaci týkající se ploch krajinné zeleně všeobecné (KV) s tím, že charakter vegetačních objektů není regulován, provozní stavby a intenzivní využití území mohou být přípustné pouze výjimečně. Část pozemků parc. č. [redacted] a převážná část pozemku parc. č. [redacted] vše v k.ú. Bohunice, se nachází také v zóně ekologické stability, tedy v zóně, ve které je cílem regulace obnova ekologické stability území, přípustné jsou pouze vegetační úpravy blízké přírodě a jakákoli výstavba je nepřípustná.

[3] Platný ÚPmB, textová část, str. 21.
[4] Platný ÚPmB, textová část, str. 30.
[5] Platný ÚPmB, textová část, str. 30-31.
[6] Platný ÚPmB, textová část, str. 30.

2. Stav dle Návrhu ÚPmB

Podle textové části Návrhu ÚPmB a grafické části 2.1 - hlavní výkres 1:10000 je Dotčené území zařazeno do stabilizovaných ploch, tedy ploch, kde *„územním plánem stanovené využití území vychází z jeho dosavadního charakteru a potvrzuje jej, nebo na něj bezprostředně navazuje. Jedná se o území, ve kterých se stávající účel využití území nebude zásadním způsobem měnit (podmínky funkčního využití území stanovené v plochách s rozdílným způsobem využití jsou v principu shodné se současným stavem).“* To ovšem neznamená, že by ve stabilizovaném území (tvořeném stabilizovanými plochami) nešlo změnit intenzitu využití území – změna je možná, pokud to umožňuje specifikace prostorového uspořádání, přičemž jsou možné modernizace, revitalizace, přestavby a dostavby, včetně dopravní a technické infrastruktury a veřejných prostranství.[7] Návrh ÚPmB *„ve stabilizovaných plochách umožňuje a podporuje intenzifikaci území (proluk, dostaveb apod.) při zachování struktury a přiměřeného měřítka.“*[8]

Pozemky parc. č. [redacted] převážná část pozemku parc. č. [redacted] část pozemku parc. č. [redacted] vše v k.ú. Bohunice, jsou zařazeny do stabilizované plochy veřejné vybavenosti (V) s použitými regulativy struktury zástavby areálové (a) a výškové úrovně zástavby (3). Plochy veřejné vybavenosti jsou součástí koncepce občanského vybavení, založené na *„zachování a rozvoji sítě služeb, které plní občanskou funkci tak, aby bylo fungování města udržitelné a kvalita prostředí byla zvyšována.“*[9] Plochy veřejné vybavenosti jsou hájeny pro občanské vybavení zřizované nebo užívané ve veřejném zájmu a mají plnit jinou funkci, než plochy komerční vybavenosti, plochy nákupních center a zvláštních areálů a plochy sportu. Tomu ostatně odpovídají podmínky využití těchto ploch: hlavní je využití pro občanské vybavení veřejného charakteru (tj. pro školství, zdravotnictví, sociální péči, kulturu, veřejnou správu, pohřebnictví apod.), přípustné je *„využití související, podmiňující nebo využití sloužící záměrům hlavnímu využití; bydlení jako součást využití, které slouží záměrům hlavního využití, je přitom přípustné jen za podmínky integrace v záměrech hlavní funkce.“*[10] Z toho plyne, že v Dotčeném území by mohly být umístěny byty pouze jako součásti víceúčelových budov. Nepřípustné je využití ploch (V) pro areály, pro které se vymezují plochy občanského vybavení X (tj. nákupní a zábavní centra a zvláštní areály).

Regulativ struktury zástavby – areálová zástavba (a) – umožňuje na Dotčeném území v ploše (V) umisťovat oplocené nebo veřejně přístupné areály (nebo jejich kombinace). Z regulativu je zřejmé, že tato struktura zástavby nemusí být umisťována pouze v plochách veřejné vybavenosti, ale lze ji umístit i v jiných plochách.[11] V rámci tohoto regulativu lze v Dotčeném území umisťovat různorodou zástavbu s ohledem na účel budov s tím, že *„budovy jsou většího měřítka, popř. různé velikosti, a jsou zpravidla volně umístěné v ploše areálů.“*

Regulativ výškové úrovně zástavby – úroveň (3) – pak v Dotčeném území v ploše (V) umožňuje umisťovat budovy vysoké 6 až 16 m, což je výšková úroveň odpovídající městské zástavbě, obytným sídlištím nebo jejich částem a areálům. Protože se navíc Dotčené území nachází ve výše uvedených stabilizovaných plochách, mohou být stavby vyšší až o 2 m nad maximální výšku stanovenou ve výškové úrovni, za podmínky, že taková výška odpovídá výškovému charakteru výstavby dané ulice (tj. převládajícími výškami staveb v dané ulici nebo výškami v ulici zčásti založenými a pro danou ulici zjevně urbanisticky vhodnými; zjevné urbanistické excesy v dané ulici přitom nejsou pro výškový charakter výstavby určující). Aplikace dalších specifických pravidel pro určování výšky staveb ve stabilizovaných plochách, které se vyznačují nestejnorodou výškovou úrovní zástavby (a která by mohla vést k umístění nižších staveb), je přitom v případě umisťování staveb v Dotčeném území nejednoznačná.[12]

Zbývající pozemky, tj. pozemky parc. č. [redacted] části pozemků parc. č. [redacted] vše v k.ú. Bohunice, jsou zařazeny do stabilizované plochy lesní (L). Tyto plochy slouží k zajištění *„optimálních podmínek pro ochranu a rozvoj přírodních a krajinných hodnot, zejména v nezastavěném území,“*[13] které mají plnit ekologickou a relaxační funkci. Lesní plochy (L) jsou součástí koncepce uspořádání krajiny.[14] Základním cílem koncepce uspořádání krajiny je přitom *„podpora trvale udržitelného rozvoje území, zahrnujícího zachování stávajících estetických, ekologických a rekreačních kvalit krajiny a jejich další rozvoj a podporu mimoprodukčních funkcí krajiny. Koncepce uspořádání krajiny působí synergicky s urbanistickou koncepcí města a umožňuje jeho harmonický rozvoj.“*[15]

Lesní plochy (L) jsou vymezeny za účelem zajištění plnění produkčních a mimoprodukčních funkcí lesa (jedná se o hlavní využití těchto ploch).[16] Přípustné je využití související, podmiňující nebo doplňující hlavní využití. Podmíněně

[7] Návrh ÚPmB, textová část, s. 21.
[8] Návrh ÚPmB, textová část, s. 17.
[9] Návrh ÚPmB, textová část, s. 39.
[10] Návrh ÚPmB, textová část, s. 56.
[11] Návrh ÚPmB, textová část, s. 64.
[12] Návrh ÚPmB, textová část, s. 66.
[13] Návrh ÚPmB, textová část, s. 20.
[14] Návrh ÚPmB, textová část, s. 43.
[15] Návrh ÚPmB, textová část, s. 42.
[16] Návrh ÚPmB, textová část, s. 44.

přípustné je pak využití těchto ploch pro sportovní či rekreační účely, avšak za podmínky, že je takové využití slučitelné s hlavním využitím, nenaruší funkci lesa a nejedná se o budovy (což souvisí s tím, že lesní plochy obecně nejsou určeny k umisťování staveb).[17] Nepřípustné využití není specificky stanoveno.

V lesních plochách není možné umisťovat stavby. Návrh ÚPmB z tohoto zákazu stanoví pouze dvě výjimky: první výjimka se týká stávajících objektů pro individuální rekreaci a bydlení (ev. stávající objekty jiného využití), u nichž nesmí být zvětšována zastavěná plocha staveb, ani nesmí být zvyšovány; druhá se týká staveb a zařízení sloužící pro zajištění hlavního, přípustného a podmíněně přípustného využití, za podmínky prokázání plnění či zachování zájmů na úseku správy lesa.

Severní hranice plochy V/a3 kopíruje hranici přírodního zázemí v krajině. Dotčené území se tak minimálně částí pozemků parc. č. [redacted] nachází v tzv. přírodním zázemí v krajině, vymezené v grafické části Návrhu ÚPmB „5.0 Principy uspořádání krajiny – schéma 1:25000" tmavě zelenou svislou šrafurou. Vymezení přírodního zázemí v krajině je přitom součástí tzv. principů uspořádání krajiny, sloužících k *„zajištění ochrany hlavních krajinných hodnot."*[18] Území přírodního zázemí v krajině přitom představuje *„území s mimořádnými přírodními, kulturními a krajinotvornými hodnotami, vymezená za účelem ochrany území před nepřiměřeným stavebním rozvojem, který by ohrozil existenci stávajících hodnot. Mimořádnými přírodními, kulturními a krajinotvornými hodnotami se rozumí zejména v dané lokalitě typické prostorové a druhové uspořádání bioty; v případě překryvu nad plochami stavebními pak zejména návaznosti tohoto uspořádání na volnou krajinu (popř. přírodní zázemí v zástavbě) a zastavěné části města, s cílem dosáhnout uměřeného a vhodného přechodu (přechodového území) mezi zástavbou a přírodním zázemím a podpořit pronikání krajinné zeleně do města a propojování se systémem sídelní zeleně."*[19]

Pouze pro úplnost Podatel uvádí, že se Dotčené území nenachází v žádné Rozvojové lokalitě, jak je definuje Návrh ÚPmB, textová část, na str. 21.

3. K jednotlivým námitkám

3.1 Možný zásah do pohody bydlení

Návrh ÚPmB umožňuje v části Dotčeného území, totiž na pozemcích parc. č. [redacted] převážné části pozemku parc. č. [redacted] a části pozemku parc. č. [redacted] vše v k.ú. Bohunice, zařazených do plochy občanské vybavenosti V/a3 umístit na těchto pozemcích stavbu občanské vybavenosti areálové struktury o výšce 6 – 16 m, resp. až 18 m. Návrh ÚPmB tak představuje poměrně zásadní změnu využití uvedené části Dotčeného území, které je podle Platného ÚPmB zařazeno v části odpovídající pozemkům parc. č. [redacted] vše v k.ú. Bohunice v ploše čistého bydlení (BC), na které se již nyní nachází rodinný dům, v části odpovídající pozemkům parc. č. [redacted] a [redacted] vše v k.ú. Bohunice, pak v ploše krajinné zeleně všeobecné (KV), ve které není možné umisťovat prakticky žádné stavby.

Změnou zařazení pozemků parc. č. [redacted] převážné části pozemku parc. č. [redacted] a části pozemku parc. č. [redacted] vše v k.ú. Bohunice, je tak umožněno jednak zredukovat stávající zeleň nacházející se na ploše (KV), jednak umístit na tyto pozemky budovu většího měřítka, například multifunkční komplex sloužící kromě umístění občanské vybavenosti též bydlení. Umístěním takové stavby, kterou Návrh ÚPmB připouští a její umístění by tak bylo v souladu s Návrhem ÚPmB, by došlo k zásadnímu zhoršení tzv. „pohody bydlení", resp. „kvality prostředí"[20] obyvatel sousedních bytových domů Live Up I a Live Up II (dále jen „pohoda bydlení"). Pohoda bydlení byla definována např. rozsudkem Nejvyššího správního soudu ze dne 2. 2. 2006, č.j. 2 As 44/2005-116, jako: *„souhrn činitelů a vlivů, které přispívají k tomu, aby bydlení bylo zdravé a vhodné pro všechny kategorie uživatelů, resp. aby byla vytvořena vhodná atmosféra klidného bydlení; pohoda bydlení je v tomto pojetí dána zejména kvalitou jednotlivých složek životního prostředí, např. nízkou hladinou hluku (z dopravy, výroby, zábavních podniků, ze stavebních prací aj.), čistotou ovzduší, přiměřeným množstvím zeleně, nízkými emisemi pachů a prachu, osluněním apod.; pro zabezpečení pohody bydlení se pak zkoumá intenzita narušení jednotlivých činitelů a jeho důsledky, tedy objektivně existující souhrn činitelů a vlivů, které se posuzují každý jednotlivě a všechny ve vzájemných souvislostech."* Nejvyšší správní soud dále v citovaném rozsudku uvádí, že *„správní orgán při posuzování zda je v konkrétním případě pohoda bydlení zajištěna, nemůže ovšem zcela abstrahovat ani od určitých subjektivních hledisek daných způsobem života osob, kterých se má stavba, jejíž vliv na pohodu bydlení je zkoumán, dotýkat; podmínkou*

[17] Návrh ÚPmB, textová část, s. 62.
[18] Návrh ÚPmB, textová část, s. 42.
[19] Návrh ÚPmB, textová část, s. 42.
[20] Pojem „pohoda bydlení" je obsahově totožný s pojmem „kvalita prostředí", jak potvrdil Nejvyšší správní soud v rozsudcích ze dne 27. 10. 2016, č.j. 2 As 174/2016-20 a ze dne 20. 1. 2020, č.j. 1 As 287/2019-28.

zohlednění těchto subjektivních hledisek ovšem je, že způsob života dotčených osob a jejich z toho plynoucí subjektivní nároky na pohodu bydlení nevybočují v podstatné míře od obecných oprávněně požadovatelných standardů se zohledněním místních zvláštností dané lokality." V rozsudku ze dne 31. 7. 2013, č.j. 1 As 33/2013-58 NSS uvádí, že smyslem „pohody bydlení" coby jednoho z nároků, které musí být zohledněny při umisťování staveb, je zachování *„zdravého a vhodného prostředí pro všechny kategorie uživatelů, resp. aby byla vytvořena vhodná atmosféra klidného bydlení bez ohledu na případné zamýšlené stavební či jiné aktivity...právní úprava obsažená ve StavZ má vzniku takového stavu předcházet (konkrétně vlivem uskutečnění a užívání stavby)."* Podatel již nyní podotýká, že ačkoli se v citovaných rozsudcích NSS zabývá pohodou bydlení, resp. kvalitou prostředí, v kontextu konkrétních záměrů umisťovaných v území a požadavků vyhlášky Ministerstva pro místní rozvoj č. 501/2006 Sb., o obecných požadavcích na využívání území, ve znění pozdějších předpisů (dále jen „vyhláška č. 501/2006 Sb."), neznamená to, že by nebylo možné namítat zásah do pohody bydlení už v souvislosti s Návrhem ÚPmB, neboť právní předpisy zohledňují pohodu bydlení už při vymezování ploch v rámci územních plánů (srov. § 4, 5 a 8 vyhlášky č. 501/2006 Sb.).

Z dosud uvedeného podle názoru Podatele plyne, že **pojem „pohoda bydlení" zahrnuje celou řadu činitelů, mezi které lze zařadit též případné stínění (úbytek oslunění) umístěnou stavbou a také zhoršení výhledu z bytu Podatele**, jak plyne z rozsudku Nejvyššího správního soudu ze dne 1. 11. 2012, č.j. 8 As 27/2012-113, podle něhož: *„Mezi jednotlivé činitele ovlivňující pohodu bydlení (kvalitu prostředí) náleží také podstatné snížení odstupové vzdálenosti mezi budovami...omezení výhledu...protože i tyto složky se na pohodě bydlení podílejí."* V uvedeném rozsudku pak NSS mezi činitele ovlivňující pohodu bydlení zařadil také: *„podstatné snížení odstupové vzdálenosti mezi budovami, úbytek oblohové složky, omezení výhledu, a tedy i míra oslunění a osvětlení bytu, a narušení soukromí, protože i tyto složky se na pohodě bydlení podílejí."* **Podatel proto přikládá k této námitce fotodokumentaci, ze které je zřejmé, jaký vliv by umístění stavby vysoké 16 m** (přičemž není vyloučeno ani umístění stavby vysoké až 18 m) **na části Dotčeného území zařazeného do plochy V/a3 mělo z hlediska výhledu do krajiny** (a samozřejmě i z hlediska úbytku oslunění, oblohové složky a možného narušení soukromí) ve **směru od bytových domů Live Up I a Live Up II ke stávajícímu rodinnému domu** (tj. výhled východním směrem, viz přiložená fotodokumentace, první dvě fotografie).

Zásah do pohody bydlení pak Podatel dále spatřuje ve snížení množství zeleně v Dotčeném území, ve zvýšení hlukové a prachové zátěže v důsledku zvýšení dopravy v Dotčeném území za účelem zajištění dopravní obslužnosti nové výstavby přičemž v tomto ohledu poukazuje na rozsudek NSS ze dne 16. 11. 2007, č.j. 5 As 33/2007-68, z něhož vyplývá, že narušení pohody bydlení může být způsobeno obtěžováním hlukem a dalšími imisemi, např. zvýšeným pohybem osob, případně při poskytování služeb odpovídajících veřejné občanské vybavenosti. Ostatně i z rozsudku NSS ze dne 31. 5. 2011, č.j. 2 As 34/2010-99 vyplývá, že z hlediska posouzení pohody bydlení je třeba vzít v potaz i samotný provoz stavby a zařízení v ní umístěných, tj. provozní externality, neboť i ty jsou určující pro zhodnocení, zda je zachována pohoda bydlení.

Podatel dále zdůrazňuje, že **podmínkou narušení pohody bydlení není porušení právních předpisů** týkajících se umístění budovy nebo jejího provozu, což potvrdil NSS v rozsudcích ze dne 4. 3. 2009, č.j. 6 As 38/2008-123, a ze dne 10. 5. 2010, č.j. 2 As 6/2010-164. Institut pohody bydlení se uplatní i tam, kde nejsou žádné veřejnoprávní regulativy stanoveny (viz rozsudek NSS ze dne 20. 12. 2012, č.j. 1 As 139/2012-40).

Konečným důsledkem snížené pohody bydlení v bytových domech Live Up I a Live Up II pak bude snížení atraktivnosti dané lokality a pokles tržní ceny jednotlivých bytů, tedy i bytu Podatele. V tom spatřuje Podatel zásah do svých práv, který je oprávněn namítat vůči Návrhu ÚPmB.

Podatel zdůrazňuje, **že negativní důsledky umístění stavby vysoké 16 m na výše uvedených pozemcích** parc. č. 1341, 1342, 1345, převážné části pozemku parc. č. [redacted] části pozemku parc. č. [redacted] vše v k.ú. Bohunice, přitom **nelze odmítnout jako čistě hypotetické anebo předčasné, neboť umístění takové stavby umožňuje Návrh ÚPmB** (zatímco Platný ÚPmB umístění takové stavby neumožňuje). Soulad umístění záměru s platným a účinným územním plánem je přitom nezbytnou podmínkou k umístění a následné realizaci takového záměru (tedy budovy vysoké 16 m), jak plyne z § 90 odst. 1 písm. a) StavZ, podle něhož posuzuje stavební úřad, zda je záměr žadatele v souladu s požadavky StavZ a prováděcích právních předpisů, zejména s obecnými požadavky na využívání území (§ 2 odst. 2 písm. e) StavZ), tedy i zda je záměr v souladu s územním plánem. Podatel proto uplatněním této námitky usiluje o to, aby bylo vymezení ploch v Dotčeném území v Návrhu ÚPmB změněno tak, aby reflektovalo požadavky

Podatele na pohodu bydlení, tj. aby Podatel nebyl nucen v budoucnu tytéž námitky uplatňovat v územním řízení o umístění takové budovy.

Podatel proto navrhuje, aby došlo ke změně Návrhu ÚPmB tak, aby pozemky parc. č. [redacted] vše v k.ú. Bohunice, které jsou nyní součástí plochy V/a3, **byly zařazeny do samostatné plochy bydlení B/v1**, která by umožňovala umístit na těchto pozemcích stavby pro bydlení volné struktury s výškovou úrovní 3-7 m, tedy s výškovou úrovní, která by zasahovala do pohody bydlení Podatele jen minimálně. **Zbylé pozemky tvořící Dotčené území** (tj. **pozemky parc. č** [redacted] **vše v k.ú. Bohunice**) **by měly být zařazeny do stabilizované plochy lesní (L)**, což by lépe odpovídalo jejich stávajícímu zařazení v rámci Platného ÚPmB.

Vymezení této plochy pro bydlení B/v1 by bylo v souladu s § 3 odst. 1 vyhlášky č. 501/2006 Sb. (samotná rozloha takové plochy má zhruba 6421 m^2, plocha zohledňuje požadavky na kvalitu bydlení). Vymezení takovéto plochy v Návrhu ÚPmB přitom nevylučuje umístění staveb občanské vybavenosti: stavby a zařízení občanského vybavení je podle Návrhu ÚPmB přípustné[21] kromě ploch veřejné vybavenosti (V) umisťovat také v jiných plochách s rozdílným způsobem využití[22] – konkrétně v plochách bydlení (B), v plochách smíšených obytných (C), kde se dokonce jedná o jeden z hlavních způsobů využití těchto ploch, totiž *„pro občanské vybavení vymezené v plochách označených V a W, přičemž záměry pro maloobchod jsou přípustné s omezením do 1 500 m2 prodejní plochy"*,[23] v plochách komerční vybavenosti (W), kde se jedná o jeden z hlavních způsobů využití, neboť v plochách komerční vybavenosti lze umístit všechny záměry uvedené v hlavním využití pro plochy veřejné vybavenosti (mezi těmito plochami tak v tomto ohledu není rozdíl). Rovněž podle § 4 odst. 2 vyhlášky č. 501/2006 Sb. lze v ploše bydlení umístit další stavby a zařízení, které nesnižují kvalitu prostředí a pohodu bydlení ve vymezené ploše, jsou slučitelné s bydlením a slouží zejména obyvatelům v takto vymezené ploše.

Konečně vymezení takové plochy by umožňovalo realizaci alespoň části záměru srovnatelného např. se záměrem společnosti FINTIME, s.r.o., která již v minulosti požádala zastupitelstvo městské části Brno-Bohunice o vyjádření se k návrhu na pořízení změny Platného ÚPmB ze dne 12. 7. 2017, spočívající ve změně stávajících ploch BC a KV v Dotčeném území na návrhovou plochu BC s indexem podlažní plochy 0,8 a dále ve zrušení stávající veřejné zeleně.

3.2 Nedodržení požadavků kladených na územní plánování, resp. na územní plán

Podle názoru Podatele je nutné v Návrhu ÚPmB, resp. v nastavení regulativů omezujících dosavadní využití území, zohlednit i širší vztahy v území, jak předpokládá § 18 odst. 2 StavZ, podle něhož územní plánování (pod které pořizování územního plánu statutárního města Brna spadá zcela jednoznačně) *„zajišťuje předpoklady pro udržitelný rozvoj území soustavným a komplexním řešením účelného využití a prostorového uspořádání území s cílem dosažení obecně prospěšného souladu veřejných a soukromých zájmů na rozvoji území. Za tím účelem sleduje společenský a hospodářský potenciál rozvoje."* Cílem územního plánování je vzájemná věcná i časová koordinace veřejných zájmů mezi sebou a se soukromými zájmy v řešeném území.[24] Předpokládá se tedy komplexní posuzování uspořádání území, což dále rozvíjí § 19 odst. 1 StavZ, když řadí mezi úkoly územního plánování také stanovení koncepce rozvoje území, včetně urbanistické koncepce s ohledem na hodnoty a podmínky území (§ 19 odst. 1 písm. b) StavZ), stanovení urbanistických, architektonických a estetických požadavků na využívání a prostorové uspořádání území a na jeho změny, zejména na umístění, uspořádání a řešení staveb a veřejných prostranství (§ 19 odst. 1 písm. d) StavZ), stanovení podmínek pro provedení změn v území, zejména pak pro umístění a uspořádání staveb s ohledem na stávající charakter a hodnoty území a na využitelnost navazujícího území (§ 19 odst. 1 písm. e) StavZ), a uplatňování poznatků zejména z oborů architektury, urbanismu, územního plánování a ekologie a památkové péče (§ 19 odst. 1 písm. o) StavZ). Tomu odpovídá § 43 odst. 1 StavZ, vymezující obsah územního plánu, a příloha č. 7 vyhlášky č. 500/2006 Sb., o územně analytických podkladech, územně plánovací dokumentaci a způsobu evidence územně plánovací činnosti, ve znění pozdějších předpisů, která obsah územního plánu dále konkretizuje.

Návrh ÚPmB stanoví jako svůj hlavní cíl *„dosažení vyváženosti a flexibility všech jevů a prvků, které jsou pro tvorbu územního plánu určující. Základní koncepce rozvoje území města vychází z aktuálních koncepčních a strategických*

---

[21] Jedná se o tzv. přípustné využití, vymezené v Návrhu ÚPmB, textové části, na str. 54: *„využití pro účel odlišný, než je hlavní využití, který však není s hlavním využitím v rozporu; umožňuje činnosti, stavby a zařízení, které budou s hlavním způsobem využití související, doplňující nebo podmiňující."*

[22] Návrh ÚPmB, textová část, s. 40.

[23] Návrh ÚPmB, textová část, s. 56.

[24] Machačková, J. a kol. Stavební zákon. Komentář. 3. vydání. Praha: C. H. Beck, 2018, s. 80.

dokumentů města Brna." [25] Návrh ÚPmB má dále mimo jiné sledovat *„rovnováhu mezi zastavěným územím a jeho rozvojovým potenciálem a výjimečným přírodním zázemím města a jeho ochranou...Přírodní zázemí je základní podmínkou pro udržení ekologické stability města a je chráněno především vymezením přírodního zázemí v krajině, přírodního zázemí v zástavbě a ochranou os propojení přírodního zázemí."*[26] Dále Návrh ÚPmB *„chrání a rozvíjí urbanistické a přírodní hodnoty města."*[27] Uvedené cíle se pak mají odrážet v urbanistických hodnotách a architektonickém pojetí.

3.2.1 Urbanistické požadavky

Co se týká urbanistické koncepce, ta je *„...stanovena pro město jako celek a stanovuje požadavky jak na zastavitelné plochy, tak na plochy přestaveb a změn v krajině a na stabilizovaná území, zejména prostřednictvím funkčních a prostorových regulativů."*[28] Mezi základní principy urbanistické koncepce statutárního města Brna patří mimo jiné *„preference intenzifikace a transformace přestavbových území zejména v širším centrum Brna před zastavěním volných ploch."* Pojem „přestavbové území" není v Návrhu ÚPmB definován, lze však dovodit, že by se mělo jednat o plochy přestavby, přičemž plochy přestavby jsou zahrnuty do tzv. rozvojových lokalit (tedy ucelených, graficky vymezených částí území města Brna, která jsou územním plánem určená k přestavbě nebo zástavbě a která jsou vymezena v grafické části Návrhu ÚPmB 1.0 Výkresu základního členění).[29] **Dotčené území však není „přestavbovým územím", není rozvojovou lokalitou, a to navzdory faktu, že vymezení plochy veřejné vybavenosti V/a3** na pozemcích parc. č. [redacted] převážné části pozemku parc. č. 1344 a části pozemku parc. č. 1343/1, vše v k.ú. Bohunice, **znamená podstatnou změnu využití těchto pozemků ve srovnání s Platným ÚPmB** (viz výše), totiž **intenzifikaci využití těchto pozemků ve srovnání se stávajícím využitím**, a **Návrh ÚPmB by tak** podle názoru Podatele **měl tuto část Dotčeného území vymezit jako samostatnou rozvojovou lokalitu** podobně, jako je vymezena nejbližší rozvojová lokalita „Be-7 Netroufalky". To by s sebou neslo nutnost podrobněji vymezit uvedenou část Dotčeného území jako přestavbovou lokalitu v „kartách lokalit" a odůvodnit navrženou změnu využití odpovídající části Dotčeného území, což **by bylo v souladu jednak s § 43 odst. 1 StavZ**, podle něhož: *„územní plán...vymezí zastavěné území, plochy a koridory, zejména zastavitelné plochy, plochy změn v krajině a plochy vymezené ke změně stávající zástavby, k obnově nebo opětovnému využití znehodnoceného území (dále jen „plocha přestavby"), pro veřejně prospěšné stavby, pro veřejně prospěšná opatření a pro územní rezervy a stanoví podmínky pro využití těchto ploch a koridorů."*, jednak se základním principem urbanistické koncepce dle Návrhu ÚPmB.

Zásady urbanistické kompozice jsou podrobněji popsány v odůvodnění Návrhu ÚPmB, podle kterého je třeba respektovat zásady urbanistické kompozice, zejména: *„**Posilovat záměry směřující k žádoucí výškové hladině v území, její případné gradaci** (chápané jako zesilování, nebo zeslabování určitého účinku), **kontrastu** (zejména na žádoucích rozhraních) **a umisťování lokálních dominant**. Prostorové uspořádání města v jeho krajinném rámci je utvářeno na základě principů, které je třeba dodržovat a posilovat, popř. prověřit podrobnější územně plánovací dokumentací."*[30] Dále je uvedena zásada: *„**Usilovat o dodržování dlouhodobě založených kompozičních principů, jakými jsou** pohledy na významné dominanty, **průhledy územím, komponované pohledy**, urbanistické osy, pohledové osy, vyhlídkové body a stanoviště, cílové pohledy (tzv. point de vue), veduta města, panorama města apod."*[31] Konečně je zmíněna též zásada: *„Respektovat obecné principy tvorby městské krajiny jakými jsou měřítko a proporce, přiměřenost, rytmus, symetrie a asymetrie a další."*[32]

Podle těchto zásad urbanistické kompozice by mělo být Dotčené území zařazeno do takových ploch, resp. být podřazeno takovým regulativům v Návrhu ÚPmB, které by umožnily dosáhnout jednak žádoucí gradace v podobě zeslabování účinku stávajících několikapatrových staveb v okolí Dotčeného území – bytových domů Live Up I a II a ubytovny zdravotních sester – na okolní plochy zeleně, **jednak by umožnily zachovat stávající průhled územím**, totiž průhled z bytových domů Live Up I a II směrem k hradu Špilberk a ke Žlutému kopci, kde je viditelná veduta města (viz přiložená fotodokumentace). Takové zařazení Dotčeného území by tudíž bylo v souladu s obsahem Návrhu ÚPmB, podle nehož: *„**Z hlediska urbanistické kompozice jsou důležité pohledově významné plochy**, které chrání území pohledově exponovaná především ve směru z města do volné krajiny a významným způsobem se podílí na celkovém obrazu města...**ÚPmB dále specificky chrání pohledy na vedutu města a pohledově významná území**, která jsou mimořádně hodnotná vzhledem k celkovému obrazu města a krajinnému rázu městské krajiny."* [33] Tomu pak odpovídá odůvodnění Návrhu ÚPmB, když uvádí, že: *„Ve městě Brně se nachází*

[25] Návrh ÚPmB, textová část, s. 17.
[26] Návrh ÚPmB, textová část, s. 17.
[27] Návrh ÚPmB, textová část, s. 17.
[28] Návrh ÚPmB, textová část, str. 19.
[29] Návrh ÚPmB, textová část, str. 13.
[30] Odůvodnění textové části Návrhu ÚPmB, str. 147.
[31] Odůvodnění textové části Návrhu ÚPmB, str. 147.
[32] Odůvodnění textové části Návrhu ÚPmB, str. 147.
[33] Návrh ÚPmB, textová část, str. 19.

*řada území s vysokou hodnotou urbanistického prostředí. Tato území je nutné chránit proti zásahům znehodnocujícím podstatu jejich urbanistické kvality zejména ve smyslu charakteru a uspořádání jejich veřejných prostranství a podstaty jejich výškového uspořádání...**Prostorový obraz území města určeného k zástavbě je charakterizován zejména těmito prvky**: urbanizačním jádrem města na vyvýšeninách ležících na rozhraní dvou rozdílných krajinných typů; **výrazným motivem brněnské veduty, tj. společným působení přírodních vrchů a stavebních dominant Petrova a Špilberku a Žlutého kopce**; radiálně okružním komunikačním systémem a na jeho skeletu vzniklé stavební struktuře; kompaktním způsobem zástavby kolem historického jádra města; svébytnou identitou městských subcenter; pronikáním výběžků vysočin ze severu a západu hluboko do území města. **Ochranu těchto prvků je nutné zajistit zejména při posuzování přípustnosti výškových staveb v území určeném k zástavbě**."*[34] Ačkoli navržená plocha V/a3 neumožňuje na části Dotčeného území umístit výškové stavby (tj. stavby vysoké alespoň 40 m),[35] z odůvodnění Návrhu ÚPmB vyplývá, že ochranu uvedených prvků charakterizujících prostorový obraz města Brna je nutné zajistit i při posuzování jiných než výškových staveb (viz slovo „zejména"), tedy i při posuzování možného umístění staveb vysokých „pouze" 6 – 16 m, zasahujících do horizontu např. při pohledu z hradu Špilberk nebo ze Žlutého kopce směrem k areálu bohunického kampusu. Návrh ÚPmB totiž nechrání pouze pohledy na vedutu města, ale i pohledy opačným směrem. Dotčené území se přitom nachází těsně za hranicí pohledově významného území (viz výkres „5.0 Principy uspořádání krajiny – schéma 1:25000") a nelze vyloučit, že by nevhodně umístěná zástavba na horizontu mohla tyto pohledy směrem z města narušit. Podatel v této souvislosti poukazuje na fakt, že část Dotčeného území zahrnutého v Návrhu ÚPmB do plochy V/a3 se nachází ve výšce 265-275 m.n.m., přičemž okolní terén směrem k hradu Špilberk a ke Žlutému kopci je nižší (klesá z 265 m.n.m. až na 205 m.n.m.) a ani okolní kopce takovému pohledu z centra města nebrání (viz turistické mapa se zakreslením vrstevnic a přiložená fotodokumentace).

3.2.2 Navržená struktura zástavby

Urbanistická koncepce předpokládá ovlivnění prostorového uspořádání města Brna. **Uspořádání struktury města je v Návrhu ÚPmB stanoveno prostřednictvím dvou regulativů: specifikace struktury zástavby a specifikace výškové úrovně zástavby.**[36] *„Cílem specifikace prostorového uspořádání zástavby základních ploch je dosáhnout kvalitního zapojení zástavby do stavební struktury města a ochrana přírodních a krajinných hodnot města. Struktura je určena vždy v souladu s koncepční zásadou vyváženého města, s polycentrickou strukturou, intenzivně využívajícího zejména svá centrální území."*[37] Dále platí, že specifikace ve stabilizovaných plochách (tedy i v plochách, ve kterých je zařazeno Dotčené území): *„**slouží zejména pro popis struktury jako takové a je vodítkem při přiměřené intenzifikaci území v procesech přestaveb, nástaveb a dostaveb objektu a proluk v základní ploše**. Dalším důvodem pro specifikaci stabilizovaných území je popis charakteristické struktury širšího celku, který je možné využít zejména u navazujících návrhových ploch pro definování vhodného řešení sousedících rozhraní, doplnění struktury popř. pro řešení kompozičních a dalších principů (výšková gradace...) apod."* Podle odůvodnění Návrhu ÚPmB je účelem stanovení urbánní struktury *„vytvoření struktury zástavby města odpovídající danému místu, harmonicky zapojené do přírodního a krajinného prostředí, a vytvoření kvalitní a hierarchizované struktury veřejných a soukromých prostranství umožňující jak obsluhu území, tak pobyt a rekreaci."*[38] **Vymezení typu struktury zástavby v Návrhu ÚPmB tedy není samoúčelné, ale má** (spolu s typem plochy a se specifikací výškové úrovně zástavby) **podstatný vliv na to, jaké stavby budou ve stabilizované ploše umístěny, a to s ohledem na vytvoření zástavby odpovídající danému místu ve výše uvedeném smyslu.**

Část Dotčeného území, zařazená do plochy veřejné vybavenosti V/a3, předpokládá umístění areálové zástavby (a). Ta je vymezena v Návrhu ÚPmB jako *„urbánní struktura zástavby oplocených nebo veřejně přístupných areálů nebo jejich kombinací. Je stanovena zejména v plochách výroby, sportu, veřejné a komerční vybavenosti."*[39] Odůvodnění Návrhu ÚPmB uvádí příklady areálové zástavby (Český technologický park, areál VUT v Brně, areál brněnského výstaviště), přičemž je výslovně zmíněno území mezi ulicemi Jihlavská, Kamenice a Netroufalky, složené z několika areálů. Podle odůvodnění Návrhu ÚPmB je areálová zástavba vymezena zejména (ale ne výhradně) v plochách veřejné a komerční vybavenosti a v plochách výroby, přičemž *„rozdíl mezi volnou a areálovou strukturou je v některých případech poměrně malý a vyhodnocení struktury záleží na širších územních souvislostech a vyhodnocení žádoucího cílového stavu v území."*[40] Naproti tomu struktura volné zástavby je vymezena jako *„urbánní struktura, která zahrnuje převážně modernistickou sídlištní zástavbu a dostavbu v kompaktní zástavbě. Je tvořena zejména kombinací solitérních, převážně rezidenčních budov a objektů občanské vybavenosti. Volná prostranství mezi budovami jsou zpravidla veřejně přístupná s vysokým podílem vegetace. Volná zástavba je stanovena zejména*

---

[34] Odůvodnění textové části Návrhu ÚPmB, str. 154.
[35] Odůvodnění textové části Návrhu ÚPmB, str. 155.
[36] Viz Odůvodnění textové části Návrhu ÚPmB, str. 157.
[37] Odůvodnění textové části Návrhu ÚPmB, str. 158.
[38] Odůvodnění textové části Návrhu ÚPmB, str. 158.
[39] Návrh ÚPmB, textová část, str. 64.
[40] Odůvodnění textové části Návrhu ÚPmB, str. 167.

v plochách bydlení, smíšených obytných, veřejné a komerční vybavenosti zpravidla mimo kompaktní území města."[41] Z odůvodnění Návrhu ÚPmB pak plyne, že struktura volné zástavby je tvořena samostatně stojícími objekty různých kategorií (bodové, věžové, deskové, terasové apod.), různého měřítka (výslovně jsou zmíněny bytové nízkopodlažní domy bodového typu, deskové vysokopodlažní domy, věžové domy apod.), volnou strukturou pak může být i plocha, kterou téměř zaplňuje jedna budova a vyhodnocení struktury vychází z celkového kontextu zástavby.[42] A právě o tento kontext jde, přičemž Podatel má za to, že je vymezen nesprávně, přičemž důsledkem je zařazení části Dotčeného území do plochy umožňující areálovou, nikoli volnou zástavbu.

Pozemky parc. č. [redacted] převážná část pozemku parc. č. [redacted] a část pozemku parc. č. [redacted] vše v k.ú. Bohunice, jsou zařazeny do stabilizované plochy veřejné vybavenosti V/a3, Návrh ÚPmB tedy umožňuje zastavění této plochy areálovou zástavbou, ačkoli se v současnosti na těchto pozemcích nachází volně stojící stavba rodinného domu, tedy stavba určená toliko k bydlení, nikoli k zajištění veřejné vybavenosti. Do stejné plochy veřejné vybavenosti je dále zahrnuta areálová zástavba veřejné vybavenosti, ohraničená ulicí Netroufalky a Studentská (v tomto obdélníku se mimo jiné nachází ubytovna zdravotních sester a Campea Aparthotel) a konečně jsou do stejné plochy veřejné vybavenosti zahrnuty též oba volně stojící bytové domy Live Up I a Live Up II s přilehlými pozemky, které jsou z hlediska vymezení volné a areálové zástavby v Návrhu ÚPmB (a jeho odůvodnění) volnou zástavbou určenou pro bydlení, nikoli areálovou zástavbou veřejné vybavenosti (bytové domy Live Up I a II a přilehlé pozemky netvoří samostatný areál, ani nejsou součástí sousedních areálů). **Jedná se tak v zásadě o tři dílčí plochy, pro které je charakteristická odlišná zástavba i její struktura, avšak Návrh ÚPmB stávající charakter zástavby v rozporu s § 19 odst. 1 písm. a) a b) StavZ a v rozporu s § 3 odst. 2 až 4 vyhlášky č. 501/2006 Sb.**[43] **nijak nezohledňuje a vše podřazuje pod jednu plochu veřejné vybavenosti, u které připouští zastavění areálovou zástavbou**, přičemž zvolené struktuře zástavby odpovídá i navržený regulativ výšky budov.[44] Podatel má za to, že Návrh ÚPmB má v maximální možné míře reflektovat stávající charakter zástavby ve stabilizovaných plochách. **Podatel netvrdí, že by Návrh ÚPmB nemohl stanovit jinou koncepci rozvoje uvedené plochy veřejné vybavenosti, avšak v takovém případě by měla být prověřena a odůvodněna potřeba změn v daném území dle § 19 odst. 1 písm. c) StavZ a uvedená plocha by měla být namísto stabilizované plochy vymezena jako plocha změn**, tedy tak, jak to předpokládá § 19 odst. 1 písm. e) StavZ, který výslovně uvádí, že úkolem územního plánování je *„stanovovat podmínky pro provedení změn v území, zejména pak pro umístění a uspořádání staveb s ohledem na stávající charakter a hodnoty území a na využitelnost navazujícího území."* Podatel navíc poukazuje na další úkol územního plánování, uvedený v § 19 odst. 1 písm. o) StavZ, totiž na povinnost uplatňovat při tvorbě územního plánu (tedy i Návrhu ÚPmB) poznatky zejména z oborů architektury, urbanismu, územního plánování a ekologie a památkové péče.

3.2.3 Navržení výškové úrovně zástavby

Kromě již zmíněné struktury zástavby je relevantní též její výškové uspořádání. Podle Návrhu ÚPmB: *„Výškové uspořádání zástavby společně s morfologií terénu vytváří charakteristický obraz města a umožňuje v něm orientaci. ÚPmB stanovuje výškovou kompozici, která je určena k ochraně území a určuje omezení pro výškové řešení staveb."*[45] **Při stanovení regulativu výšky staveb ve vymezených plochách platí v zásadě tytéž úkoly územního plánování, jaké se uplatní v případě vymezení struktury zástavby v těchto plochách**. Návrh ÚPmB musí i v případě stanovení regulativu výšky zástavby vyjít ze stávajícího stavu a odůvodnit případnou změnu, jakou je např. stanovení regulativu výšky zástavby úrovně „3", umožňující v části Dotčeného území, tvořeného pozemky parc. č. [redacted] převážnou částí pozemku parc. č. [redacted] a částí pozemku parc. č. [redacted] vše v k.ú. Bohunice, umístit budovy vysoké 6 – 16 m, případně až o 2 m vyšší, ačkoli výška rodinného domu, který se zde nachází, nepřesahuje 6 m a je tedy dostačující stanovení úrovně „1", určená pro stavby vysoké 3 – 7 m. Podatel s odkazem na výše uvedené konstatuje, že Návrh ÚPmB při stanovení výškové úrovně zástavby v Dotčeném území nereflektoval požadavky § 19 StavZ a § 3 vyhlášky č. 501/2006 Sb.

3.2.4 Vymezení přírodního zázemí v krajině a ochrana zeleně

Součástí urbanistické koncepce je také vymezení volného území, a to z důvodů: *„zachování a rozvoje přírodních hodnot je prostorově specifikováno přírodním zázemím města, které je chráněno před nepřiměřeným stavebním*

---

[41] Návrh ÚPmB, textová část, s. 64.
[42] Viz Odůvodnění textové části Návrhu ÚPmB, str. 163.
[43] Podle § 3 odst. 1 vyhlášky č. 501/2006 Sb. se k naplňování cílů a úkolů územního plánování (a s ohledem na rozdílné nároky na prostředí) území člení územním plánem na jednotlivé plochy. Plochy se podle § 3 odst. 2 téže vyhlášky vymezují buď podle stávajícího nebo požadovaného způsobu využití (dále jen jako „plochy s rozdílným způsobem využití"), anebo podle významu, kdy se rozlišují plochy zastavitelné, plochy územních rezerv, plochy ke změně stávající zástavby, plochy k obnově nebo opětovnému využití znehodnoceného území a plochy rekonstrukčních a rekultivačních zásahů do území. Plochy s rozdílným způsobem využití se podle § 3 odst. 3 a 4 téže vyhlášky vymezují s ohledem na specifické podmínky a charakter území a lze je dále podrobněji členit.
[44] Návrh ÚPmB stejným způsobem vymezuje výšku rezidenční zástavby, kterou výslovně předpokládá jako nízkopodlažní, čemuž odpovídají zvolené regulativy výškové hladiny 1 a 2.
[45] Návrh ÚPmB, textová část, s. 19.

rozvojem a je vymezeno jak v nezastavěném území, tak v území zastavěném. Člení se přitom na přírodní zázemí v krajině…"[46]. Dotčené území se přitom, jak již bylo uvedeno výše, minimálně svou severní částí nachází v tzv. přírodním zázemí v krajině (vymezeném jako stabilizovaná plocha krajinné zeleně všeobecné, v Návrhu ÚPmB již vymezeném jako plocha lesní), a mělo by tak být chráněno. **Ačkoli přírodní zázemí v krajině v Dotčeném území negativně dotčeno Návrhem ÚPmB není, dochází v dotčeném území k redukci zeleně v rozporu s deklarovanými cíli územního plánu**, kterým je: *„v případě překryvu* (území přírodního zázemí v krajině – pozn. Podatel) *nad plochami stavebními pak zejména návaznosti tohoto uspořádání na volnou krajinu (popř. přírodní zázemí v zástavbě) a zastavěné části města, s cílem dosáhnout uměřeného a vhodného přechodu (přechodového území) mezi zástavbou a přírodním zázemím a podpořit pronikání krajinné zeleně do města a propojování se systémem sídelní zeleně."*[47] Tento „uměřený a vhodný přechod" byl ve stávajícím Platném ÚPmB zajištěn v Dotčeném území vymezením ploch krajinné zeleně všeobecné. Návrh ÚPmB však vymezením plochy V/a3 v Dotčeném území část plochy krajinné zeleně bez náhrady ruší a namísto „uměřeného a vhodného přechodu" mezi zelení v přírodním zázemí v ploše lesní (L) a zelení v navazující ploše V/a3 mimo přírodní zázemí vytváří ostrý kontrast a nadto dále redukuje zeleň, které je v okolní téměř ryze areálové zástavby nedostatek.[48] Podatel zdůrazňuje, že plochy veřejné vybavenosti (V) na rozdíl např. od ploch bydlení (B) nemají ani stanoveno minimální zastoupení zeleně na terénu. Návrh ÚPmB tak v tomto ohledu nerespektuje vlastní deklarované cíle ani charakter a hodnoty Dotčeného území a okolního území, a to přesto, že Návrh ÚPmB údajně klade: *„zásadní důraz na strukturu a funkční uspořádání města a krajiny. Zachování, respektive posílení struktury a obrazu města zajišťuje územní plán prostřednictvím…**Důrazu na kompaktnost města vedoucí k posílení významu a kvality veřejných prostranství. Kompaktnost a intenzita využití území zvyšuje nároky na veřejná prostranství, jejich čitelnou hierarchii**, na prostupnost území, **dostupnosti všech žádoucích funkcí** (mimo jiné **dostupnost pobytových zelených ploch** pro každodenní relaxaci a rekreaci), obdobné platí pro uspořádání a **kvalitu ploch s vegetací. Důrazu na urbanistickou strukturu související s celkovým prostorovým uspořádáním města** (území určeného k zástavbě) a koncepci uspořádání krajiny."*[49]

3.2.5 Návrh Podatele umožňující dosáhnout urbanistických požadavků

Naopak v souladu s deklarovanými cíli Návrhu ÚPmB (a rovněž v souladu s § 19 StavZ a § 3 vyhlášky č. 501/2006 Sb.) by bylo vymezení tří stabilizovaných ploch v Návrhu ÚPmB namísto stávající jediné plochy V/a3, přičemž jedna stabilizovaná plocha veřejné vybavenosti V/a3 by zahrnovala stávající areálovou zástavbu ohraničenou ulicí Netroufalky a Studentská, jak je popsána výše, druhá stabilizovaná plocha bydlení B/v3 by pak zahrnovala stávající obytné domy Live Up I a II s přilehlými pozemky a konečně třetí stabilizovaná plocha bydlení B/v1 by zahrnovala pozemky parc. č. [redacted] a převážnou část pozemku parc. č. [redacted] vše v k.ú. Bohunice. Zbývající část Dotčeného území (včetně celého pozemku parc. č. [redacted] v k.ú. Bohunice) by byla i nadále zahrnuta do stabilizované plochy lesní (L). **Toto podatelem navrhované vymezení ploch je také v souladu s rozlišením struktury volné a areálové zástavby a respektuje jednak stávající zástavbu na vymezených plochách** (včetně její výšky), **jednak okolní zástavbu a okolní plochy.** Navíc takové vymezení ploch nebrání ani umístění veřejné vybavenosti – ta může být umístěna nejen v plochách veřejné vybavenosti (V), ale též v plochách bydlení (B) – jakkoli se Podatel domnívá, že je v okolí Dotčeného území dostatek ploch s budovami sloužícími veřejné vybavenosti, primárně v návaznosti na areál kampusu Masarykovy univerzity. Vymezení ploch pro bydlení (B) navíc podle Návrhu ÚPmB vyžaduje zachování minimálně 30% zeleně na terénu (ev. adekvátní kompenzace zeleně na terénu), zatímco v plochách veřejné vybavenosti není zachování zeleně na terénu vůbec vyžadováno. Dopad na stávající zeleň na terénu by tak byl Podatelem navrženým vymezením nižší, než stávající Návrh ÚPmB, podle něhož má dojít v Dotčeném území i k redukci stávajících ploch krajinné zeleně všeobecné.

3.3 Nedostatečné odůvodnění navržené změny využití Pozemků

Podatel poukazuje na rozsudek Krajského soudu v Praze ze dne 24. 4. 2018, č.j. 50 A 17/2017-63, který se týkal návrhu nového územního plánu obce Byšice, který změnil konkrétní zastavitelné území na nezastavitelné, což mělo dopad na stavební záměr žalobce, který nabyl v daném území pozemky za účelem výstavby rodinných domů se zahradami, kterou předchozí platný a účinný územní plán obce Byšice umožňoval, přičemž žalobce již požádal o vydání územního rozhodnutí. Než však bylo vydáno územní rozhodnutí, došlo k vydání nového územního plánu obce, který již výstavbu rodinných domů v daném území neumožňoval. Žalobce proti takovému postupu namítal mimo jiné **porušení zásady legitimního očekávání, porušení principu kontinuity územního plánování** a neproporcionalitu omezení jeho vlastnických práv. **Krajský soud dospěl k závěru, že postup obce Byšice vykazoval znaky svévole,**

---

[46] Odůvodnění textové části Návrhu ÚPmB, str. 157.
[47] Návrh ÚPmB, textová část, s. 42.
[48] Viz areál Fakultní nemocnice Bohunice, areál Masarykovy univerzity a obchodního centra Campus Square, areál obchodního centra Kaufland a kompaktní zástavba vazební věznice.
[49] Odůvodnění textové části Návrhu ÚPmB, str. 149.

neboť obec Byšice neodůvodnila faktickou změnu v novém územním plánu závažným důvodem – změny nebyly opřeny o významný veřejný zájem, změny nebyly vyvolány ani významnou změnou okolností relevantních pro územní plánování (např. prokázání nezastavitelnosti lokality). Krajský soud nepřisvědčil žádnému z důvodů, které uváděla obec Byšice, včetně faktu, že se území nachází v blízkosti nemovité kulturní památky (zámku Byšice), neboť pozemky žalobce nebyly předmětem památkové ochrany v žádné z jejích forem.

Krajský soud poukázal mimo jiné na § 18 odst. 2 StavZ, podle něhož **územní plánování zajišťuje předpoklady pro udržitelný rozvoj území soustavným a komplexním řešením účelného využití a prostorového uspořádání území s cílem dosažení obecně prospěšného souladu veřejných a soukromých zájmů na rozvoji území**. Za tím účelem sleduje společenský a hospodářský potenciál rozvoje. Přitom je třeba, aby **obec Byšice brala při tvorbě nového územního plánu v úvahu legitimní zájmy vlastníků dotčených pozemků**, přičemž podle citovaného ustanovení StavZ má být dosaženo rovnováhy mezi veřejnými a soukromými zájmy, soukromé zájmy neustupují veřejným zájmům.

Krajský soud dále uvedl, že zájem na koncepčním rozvoji lokality není silným veřejným zájmem (takovým je např. zájem na realizaci silničního obchvatu obce, protipovodňové opatření apod.), nýbrž obecným zájmem na harmonickém rozvoji území, což je obecný cíl územního plánování. Pouze proto, že obec Byšice změnila názor na vhodnost a estetickou akceptovatelnost dřívějšího záměru, ho nemůže vypustit z územního plánu bez ohledu na soukromé zájmy (a legitimní očekávání) vlastníka pozemků.

Na základě všech uvedených důvodů pak krajský soud žalobcem napadenou část nového územního plánu obce Byšice zrušil, jeho rozsudek následně potvrdil Nejvyšší správní soud (dále jen „NSS"), a to rozsudkem ze dne 29. 1. 2020, č. j. 9 As 171/2018-50, když zamítl kasační stížnost obce Byšice proti rozsudku krajského soudu. NSS v odst. 56 svého rozsudku ohledně změny využití pozemků žalobce (v důsledku změny územního plánu obce Byšice) uvedl, že: *„je třeba vycházet z toho, že územní plánování je dlouhodobým procesem, který by měl probíhat kontinuálně, tj. nově přijímaná dokumentace by měla navazovat na tu stávající. Neznamená to samozřejmě, že je třeba převzít všechny návrhové plochy; tím by byl vyloučen jakýkoli rozvoj v území. Dotčené osoby nicméně musí mít možnost spolehnout se na určitou stálost územně plánovací dokumentace, respektive kontinuitu jejího vývoje, protože jedině tak jí mohou přizpůsobit své záměry. Je tedy spíše nežádoucí, aby jednou projednané a schválené záměry byly opakovaně znovu posuzovány, přehodnocovány a měněny. Dochází tím k zásahu do legitimního očekávání dotčených osob a k neefektivnímu vynakládání veřejných prostředků…* ***Má-li dojít ke změně funkčního určení ploch, pak musí být podložena dostatečně závažnými důvody, opírajícími se buď o relevantní změnu okolností, nebo o to, že původní řešení je věcně nesprávné a vede k závažné kolizi s veřejným zájmem.*** *"* NSS dále konstatoval, že obec Byšice nemůže ke změně územního plánu přistoupit pouze proto, že změnila svůj názor na zastavitelnost území, a to ani v souvislosti se změnami politické reprezentace obce, neboť *„Územní plán nelze podstatně měnit po každých obecních volbách."*

Podatel se nachází ve srovnatelné situaci se žalobcem v kauze územního plánu obce Byšice, kdy je zasaženo do jeho vlastnického práva a legitimního očekávání, neboť **Návrh ÚPmB zasahuje do jeho vlastnického práva** (snížení hodnoty nemovitosti) **a práv souvisejících** (pohody bydlení), **a to změnou funkčního využití, struktury a výškové hladiny zástavby** v Dotčeném území, totiž vymezením plochy veřejné vybavenosti V/a3 na místě stávajících ploch čistého bydlení (BC) a krajinné zeleně všeobecné (KV). **V Návrhu ÚPmB přitom nejsou uvedeny žádné relevantní důvody odůvodňující takovouto zásadní změnu, dokonce nevyplývá ani z urbanistických, architektonických a estetických požadavků na územní plán**, což Podatel podrobně explikoval výše.

Podatel proto uzavírá, že v případě, že jím podané námitce proti Návrhu ÚPmB nebude vyhověno, obrátí se na místně příslušný soud s návrhem na zrušení odpovídající části Návrhu ÚPmB, přičemž má dle aktuální judikatury správních soudů značnou šanci na úspěch.

Seznam příloh:

Příloha č.1 Fotodokumentace

Příloha č.2 Informativní výpis spoluvlastnických podílů pro pozemek s budovou SVJ LiveUp II č. [redacted] v k.ú. Brno-Bohunice

Příloha č.3 Informativní výpis LV č. [redacted] v k.ú. Bohunice

V Brně dne 25. června 2020



Příloha č.1 – fotodokumentace

Srovnání stávajícího výhledu a výhledu po umístění 16 m vysoké budovy, kterou připouští Návrh ÚPmB





Srovnání stávajícího výhledu a výhledu po umístění 6 m vysoké budovy, kterou připouští Návrh ÚPmB – směr Špilberk





Srovnání stávajícího výhledu a výhledu po umístění 16 m vysoké budovy, kterou připouští Návrh ÚPmB - východ





Informace o pozemku







Způsob ochrany nemovitosti

Název
ochr.pásmo nem.kult.pam.,pam.zóny,rezervace,nem.nár.kult.pam

Seznam BPEJ

Parcela nemá evidované BPEJ.

Omezení vlastnického práva

Typ
Upozornění: Omezení a jiné zápisy vztahující se ke spoluvlastníkům se zobrazují u příslušných jednotek

Jiné zápisy

Typ
Upozornění: Omezení a jiné zápisy vztahující se ke spoluvlastníkům se zobrazují u příslušných jednotek
Vlastnictví jednotek
Vznik společenství vlastníků prokázán

Řízení, v rámci kterých byl k nemovitosti zapsán cenový údaj

Seznam jednotek, ke kterým byl zapsán cenový údaj

Více informací k cenovým údajů naleznete v k aplikaci.

Nemovitost je v územním obvodu, kde státní správu katastru nemovitostí ČR vykonává Katastrální úřad pro Jihomoravský kraj, Katastrální pracoviště Brno-město

Zobrazené údaje mají informativní charakter. Platnost k 23.06.2020 21:00:00.

© 2004 - 2020 Český úřad zeměměřický a katastrální

Seznam nemovitostí na LV







Parcelní číslo
[redacted]

Stavby

Na LV nejsou zapsány žádné stavby.

Jednotky

Na LV nejsou zapsány žádné jednotky.

Práva stavby

Na LV nejsou zapsána žádná práva stavby.

Nemovitost je v územním obvodu, kde státní správu katastru nemovitostí ČR vykonává Katastrální úřad pro Jihomoravský kraj, Katastrální pracoviště Brno-město

Zobrazené údaje mají informativní charakter. Platnost k 23.06.2020 21:00:00.

© 2004 - 2020 Český úřad zeměměřický a katastrální

Verze aplikace 5.6.3 build 0

MMB/0296616/2020
Námitky

MMB/0296616/2020

Námitka

Výrok:

Námitce se nevyhovuje.

Odůvodnění:

Podatel nesouhlasí s vymezením předmětné plochy V/a3, která je částečně vymezena na plochách zeleně a umožňuje zde umístění větší budovy v areálové zástavbě, což je v rozporu s platným ÚPmB, který zde umožňoval pouze čisté bydlení. Podatel navrhuje předmětnou část lokality vymezit jako plochu bydlení B/v1 a zbylé dosud nezastavěné části ponechat jako plochy lesní (L).

V návrhu nového ÚPmB jsou severně od ulice Netroufalky navrženy stabilizované plochy pro veřejnou vybavenost V/a3 a stabilizované plochy lesní. V platném ÚPmB jsou zde navrženy návrhové plochy pro občanskou vybavenost – školství, stabilizovaná plocha bydlení čistého a stabilizovaná i návrhová plocha krajinné zeleně. Dle aktuálního stavu z katastru nemovitostí se však na předmětných pozemcích při ulici Netroufalky nachází bytové domy. Z toho důvodu bude vymezení předmětné lokality upraveno.

Severně od ulice Neroufalky bude vymezena stabilizovaná plocha smíšená obytná C/v3 (tam kde se již nachází zástavba) a plocha změn smíšená obytná C/v3 (tam kde zástavba dosud není). Tato plocha změn se stane součástí rozvojové lokality Be-7 a to společně s plochou veřejné vybavenosti V/v3 (původně vymezenou jako V/x). Jižně od ulice Netroufalky bude původně vymezená plocha V/a3 změněna v západní části na stabilizovanou plochu smíšenou obytnou C/v3 a ve východní části na stabilizovanou plochu veřejné vybavenosti V/v3. Vymezení plochy lesní (L) bude v předmětném území zúženo ve prospěch plochy smíšené obytné C.

Věcná podstata způsobů vypořádání předmětného podání zůstává nadále relevantní, přestože návrh nového územního plánu města Brna prošel přepracováním s ohledem na Pokyny ZMB z roku 2022 a byl uveden do jednotného standardu ÚPD dle stavebního zákona a jeho prováděcích předpisů. Výše uvedené texty je tedy nutno chápat také ve smyslu těchto úprav.

6897

Magistrát města Brna
Odbor územního plánování a rozvoje
Kounicova 67
601 67 Brno
ID DS: a7kbrrn

MAGISTRÁT MĚSTA BRNA
Odbor územního plánování a rozvoje
Došlo dne: 29 -06- 2020
Č.j. MMB: 0296617
Příl.:

Podatel: [redacted]

Dat. nar./IČO: [redacted]

Námitky k Návrhu Územního plánu města Brna

Odbor územního plánování a rozvoje Magistrátu města Brna, jako pořizovatel Územního plánu města Brna (dále jen „**pořizovatel**"), veřejnou vyhláškou ze dne 31. 3. 2020, č.j. MMB/0145586/2020, podle ustanovení § 52 zákona č. 183/2006 Sb., o územním plánování a stavební řádu (stavební zákon) (dále jen „**StavZ**"), oznámil veřejné projednání Návrhu Územního plánu města Brna včetně vyhodnocení vlivu na udržitelný rozvoj území (dále jen „**Návrh ÚPmB**") dne 17. 6. 2020 a současně vyzval k podání písemných námitek a připomínek k návrhu, a to do 7 dnů ode dne konání veřejného projednání, tedy do 24. 6. 2020.
Veřejnou vyhláškou pořizovatele ze dne 21. 5. 2020, č.j. MMB/0202272/2020, byl oznámen nový termín konání veřejného projednání, a to ve dnech 22. a 23. 6. 2020 s tím, že lhůta pro podání písemných námitek a připomínek k návrhu končí dne 30. 6. 2020.

Podatel v souladu s ustanovením § 52 odst. 2 a 3 StavZ tímto ve lhůtě uplatňuje k Návrhu ÚPmB své, níže uvedené, **námitky.**

I.
Vymezení území dotčeného námitkami

Námitky se týkají pozemků parc. č. [redacted] vše v k.ú. Bohunice (dále jen „Dotčené území").

II.
Údaje podle katastru nemovitostí dokladující dotčená práva

Podatel je spoluvlastníkem bytové jednotky č. [redacted] v bytovém domě SVJ LiveUp II č.p. [redacted] v ulici Netroufalky a spoluvlastníkem nemovitosti – bytového domu SVJ LiveUp II č.p. [redacted] v ulici Netroufalky, stojící na pozemku parc. č. [redacted] se spoluvlastnickým podílem ve výši [redacted] na společných částech budovy a podílem na souvisejících pozemků dle listu vlastnictví č. [redacted] v k.ú. Bohunice. Uvedené nemovitosti se nachází v sousedství Dotčeného území.

Podatel jako důkaz svého vlastnického práva připojuje ke svým námitkám příslušný výpis z katastru nemovitostí.

Vymezení dotčeného území a údaje podle katastru nemovitostí se vztahují ke všem dále uvedeným námitkám.

III.
Obsah námitek

Vymezením plochy veřejné vybavenosti V/a3 dle Návrhu ÚPmB na části Dotčeného území, konkrétně na pozemcích parc. č. [redacted] převážné části pozemku parc. č. [redacted] a části pozemku parc. č. [redacted] vše v k.ú. Bohunice, dochází k redukci plochy zeleně na terénu a k možnosti na těchto pozemcích umístit budovu většího měřítka vysokou 6 – 16 m a odpovídající areálové zástavbě, což je výrazná změna oproti platnému územnímu plánu města Brna, které na těchto pozemcích připouští umístění prakticky výhradně stavby pro bydlení. Důsledkem je výrazné snížení hodnoty nemovitosti Podatele zásahem do pohody bydlení v podobě omezení výhledu, úbytku oblohové složky a možného zastínění, jakož i dalšími vlivy způsobenými umístěním a následným provozem budovy či budov odpovídajících areálové zástavbě určené pro veřejnou vybavenost. Vymezení plochy veřejné vybavenosti V/a3 je kromě toho v rozporu s cíli a úkoly územního plánování, jak jsou vymezeny v § 18 a 19 StavZ a § 3 an. vyhlášce č. 501/2006 Sb., a v rozporu s předpokládaným obsahem územního plánu dle § 43 odst. 1 StavZ a prováděcích právních předpisů, konkrétně:

- nejsou respektovány urbanistické ani architektonické či estetické požadavky na využívání a prostorové uspořádání území (Dotčeného území a jeho bezprostředního okolí), včetně požadavků a cílů stanovených samotným Návrhem ÚPmB, což se odráží zejména v navržené struktuře zástavby a výškové úrovně takové zástavby;
- podmínky pro umisťování a uspořádání staveb v Dotčeném území nezohledňují charakter území a jeho hodnoty, včetně přírodního zázemí v krajině;
- nejsou dostatečně uplatněny poznatky z oborů architektury, urbanismu a územního plánování.

Změny využití Dotčeného území nejsou ve srovnání se stávajícím stavem náležitě odůvodněny, nejsou v Návrhu ÚPmB vymezeny jako „plochy změn", ačkoli se jedná o změnu využití stabilizovaného území, a představují zásah do legitimního očekávání Podatele a porušení principu kontinuity územního plánování.

Dle Podatele by v souladu s cíli a úkoly územního plánování, s principem kontinuity územního plánování a s legitimním očekáváním Podatele bylo vymezení stabilizované plochy bydlení B/v1 na části Dotčeného území, tvořeného pozemky parc. č. [redacted] a převážnou částí pozemku parc. č. [redacted] a částí pozemku parc. č. [redacted] vše v k.ú. Bohunice, a ponechání zbylé části Dotčeného území (včetně celého pozemku parc. č. [redacted] v k.ú. Bohunice) ve stabilizované ploše lesní (L). **Podatel navrhuje, aby pořizovatel prostorové využití Dotčeného území tímto způsobem upravil.**

IV.
Odůvodnění námitek

1. Stávající stav lokality a možná zástavba dle platného územního plánu statutárního města Brna

Dle platného územního plánu statutárního města Brna, vyhlášeného obecně závaznou vyhláškou statutárního města Brna č. 2/2004 o závazných částech Územního plánu města Brna, ve znění pozdějších předpisů (dále jen „**Platný ÚPmB**") jsou pozemky tvořící Dotčené území regulovány následovně:

- pozemky parc. č. [redacted] vše v k.ú. Bohunice, na kterých se již nyní nachází rodinný dům, jsou zařazeny do stabilizované plochy čistého bydlení (BC), ve které je podíl hrubé podlažní plochy (dále jen „HPP") bydlení větší než 80%. V této ploše je přípustné umístění staveb pro bydlení (včetně domů s pečovatelskou službou) a jako jejich součást (tj. 80% HPP objektu musí sloužit bydlení) je možné umístění též obchodů a nerušících provozoven služeb sloužících denním potřebám obyvatel předmětného území (tj. provozovna, která svou kapacitou a druhem nabízených služeb není závislá na zákaznících z jiné části města)[1] anebo jednotlivých zařízení administrativy.[2] Podmíněně přípustné jsou též monofunkční objekty (tj. bez ohledu na procentuální skladbu funkcí umístěných v objektu – za podmínky, že se svým objemem nevymykají charakteru budov v lokalitě), jako jsou malá ubytovací zařízení, nerušící provozovny obchodu,

[1] Platný ÚPmB, textová část, str. 15.
[2] Platný ÚPmB, textová část, str. 21.

veřejného stravování a služeb, sloužící denní potřebě obyvatel předmětného území, stavby pro kulturní, sociální, zdravotnické, školské a sportovní účely za podmínky, že jejich provoz nenaruší obytnou pohodu v lokalitě.[3] Jiné druhy staveb jsou vyloučeny.

- pozemky parc. č. [redacted] vše v k.ú. Bohunice, jsou zařazeny do stabilizované plochy krajinné zeleně všeobecné (KV), přičemž rozvoj této plochy je řízen primárně přírodními procesy a plošná regulace je cílena na ochranu přírodních procesů v krajině. Jedná se současně o plochu nestavební – volnou, ve které je přípustnost nebo podmíněná přípustnost výstavby objektů omezena a regulována účelem využití, přípustné jsou obecně podzemní liniové stavby technické infrastruktury včetně souvisejících zařízení, podzemní liniové dopravní stavby (v Dotčeném území se žádné nenachází ani nejsou vyznačeny) a stavby přípojek technické infrastruktury, podmíněně přípustné jsou jiné druhy podzemních staveb, pokud mají být budovány ve veřejném zájmu a pokud funkce stavby bude v souladu s regulativy.[4] V plochách KV jsou dále přípustné (kromě přirozených, přírodě blízkých dřevinných porostů, travních porostů bez dřevin či bylino-travnaté lady, květnaté louky apod.) pouze vodohospodářské stavby a stavby protipovodňových opatření se zachováním vegetační složky. Dále jsou přípustné pěší a cyklistické stezky, drobné sakrální stavby a drobné stavby pro vzdělávací a výzkumnou činnost.[5]

  Skutečnost, že se jedná o stabilizovanou plochu, pak znamená, že se jedná o dílčí část území, ve kterém se stávající účel a intenzita využití nebude zásadně měnit.

- pozemky parc. č. [redacted] a severní části pozemků parc. č. [redacted] vše v k.ú. Bohunice, jsou zařazeny do návrhové plochy krajinné zeleně všeobecné (KV), tedy do plochy, kde se předpokládá změna účelu nebo intenzity využití. Podmíněně přípustné je *„dočasné využití existujících objektů a volných ploch pro funkci, která nebude v rozporu s funkčním využitím okolních ploch, za podmínky, že způsob využití umožní bezodkladné navrácení pozemku pro realizaci zeleně."*[6] Nepřípustné je umístění reklamních staveb.

Dotčené území se navíc nachází prakticky celým svým rozsahem v oblasti bývalé skládky, což dle názoru podatele znamená, že se jedná o území staticky nestabilní a tedy nevhodné pro bytovou (ev. jakoukoli jinou) zástavbu (podatel nevylučuje, že zástavba i na bývalé skládce možná je, avšak musí jí předcházet provedení sondáže). Současně se všechny výše uvedené pozemky tvořící Dotčené území (vyjma pozemků parc. č. [redacted] a prakticky celého pozemku parc. č [redacted] vše v k.ú. Bohunice), nachází ve volné ploše se zvláštním režimem, jejíž účel využití je stanoven jmenovitě – v tomto případě podle výkresu „U6 Ochranné režimy" se jedná o významný krajinný prvek ve smyslu § 3 odst. 1 písm. b) zákona č. 114/1992 Sb., o ochraně přírody a krajiny, ve znění pozdějších předpisů (dále jen „ZOPK"), tedy o ekologicky, geomorfologicky nebo esteticky hodnotnou část krajiny utvářející její typický vzhled nebo přispívající k udržení její stability. Podle § 4 odst. 2 ZOPK jsou významné krajinné prvky chráněny před poškozováním a ničením. *„Využívají se pouze tak, aby nebyla narušena jejich obnova a nedošlo k ohrožení nebo oslabení jejich stabilizační funkce. K zásahům, které by mohly vést k poškození nebo zničení významného krajinného prvku nebo ohrožení či oslabení jeho ekologicko-stabilizační funkce, si musí ten, kdo takové zásahy zamýšlí, opatřit závazné stanovisko orgánu ochrany přírody. Mezi takové zásahy patří zejména umisťování staveb, pozemkové úpravy, změny kultur pozemků, odvodňování pozemků, úpravy vodních toků a nádrží a těžba nerostů."*

Dotčené území se nachází převážně v klidové zóně, jak je vymezena ve výkrese „U3 – systém ochrany prostředí – ekologické zóny 1:25000", kdy je cílem regulace *„ochrana přírodního charakteru území, ochrana krajinných procesů a vyhovující stav prostorotvorných prvků v území."* Výkres odkazuje ohledně funkcí v zóně na regulaci týkající se ploch krajinné zeleně všeobecné (KV) s tím, že charakter vegetačních objektů není regulován, provozní stavby a intenzivní využití území mohou být přípustné pouze výjimečně. Část pozemků parc. č. [redacted] a převážná část pozemku parc. č. [redacted] vše v k.ú. Bohunice, se nachází také v zóně ekologické stability, tedy v zóně, ve které je cílem regulace obnova ekologické stability území, přípustné jsou pouze vegetační úpravy blízké přírodě a jakákoli výstavba je nepřípustná.

[3] Platný ÚPmB, textová část, str. 21.
[4] Platný ÚPmB, textová část, str. 30.
[5] Platný ÚPmB, textová část, str. 30-31.
[6] Platný ÚPmB, textová část, str. 30.

2. Stav dle Návrhu ÚPmB

Podle textové části Návrhu ÚPmB a grafické části 2.1 - hlavní výkres 1:10000 je Dotčené území zařazeno do stabilizovaných ploch, tedy ploch, kde *„územním plánem stanovené využití území vychází z jeho dosavadního charakteru a potvrzuje jej, nebo na něj bezprostředně navazuje. Jedná se o území, ve kterých se stávající účel využití území nebude zásadním způsobem měnit (podmínky funkčního využití území stanovené v plochách s rozdílným způsobem využití jsou v principu shodné se současným stavem)."* To ovšem neznamená, že by ve stabilizovaném území (tvořeném stabilizovanými plochami) nešlo změnit intenzitu využití území – změna je možná, pokud to umožňuje specifikace prostorového uspořádání, přičemž jsou možné modernizace, revitalizace, přestavby a dostavby, včetně dopravní a technické infrastruktury a veřejných prostranství.[7] Návrh ÚPmB *„ve stabilizovaných plochách umožňuje a podporuje intenzifikaci území (proluk, dostaveb apod.) při zachování struktury a přiměřeného měřítka."*[8]

Pozemky parc. č. [redacted] převážná část pozemku parc. č. [redacted] a část pozemku parc. č. [redacted] vše v k.ú. Bohunice, jsou zařazeny do stabilizované plochy veřejné vybavenosti (V) s použitými regulativy struktury zástavby areálové (a) a výškové úrovně zástavby (3). Plochy veřejné vybavenosti jsou součástí koncepce občanského vybavení, založené na *„zachování a rozvoji sítě služeb, které plní občanskou funkci tak, aby bylo fungování města udržitelné a kvalita prostředí byla zvyšována."*[9] Plochy veřejné vybavenosti jsou hájeny pro občanské vybavení zřizované nebo užívané ve veřejném zájmu a mají plnit jinou funkci, než plochy komerční vybavenosti, plochy nákupních center a zvláštních areálů a plochy sportu. Tomu ostatně odpovídají podmínky využití těchto ploch: hlavní je využití pro občanské vybavení veřejného charakteru (tj. pro školství, zdravotnictví, sociální péči, kulturu, veřejnou správu, pohřebnictví apod.), přípustné je *„využití související, podmiňující nebo využití sloužící záměrům hlavnímu využití; bydlení jako součást využití, které slouží záměrům hlavního využití, je přitom přípustné jen za podmínky integrace v záměrech hlavní funkce."*[10] Z toho plyne, že v Dotčeném území by mohly být umístěny byty pouze jako součásti víceúčelových budov. Nepřípustné je využití ploch (V) pro areály, pro které se vymezují plochy občanského vybavení X (tj. nákupní a zábavní centra a zvláštní areály).

Regulativ struktury zástavby – areálová zástavba (a) – umožňuje na Dotčeném území v ploše (V) umisťovat oplocené nebo veřejně přístupné areály (nebo jejich kombinace). Z regulativu je zřejmé, že tato struktura zástavby nemusí být umisťována pouze v plochách veřejné vybavenosti, ale lze ji umístit i v jiných plochách.[11] V rámci tohoto regulativu lze v Dotčeném území umisťovat různorodou zástavbu s ohledem na účel budov s tím, že *„budovy jsou většího měřítka, popř. různé velikosti, a jsou zpravidla volně umístěné v ploše areálů."*

Regulativ výškové úrovně zástavby – úroveň (3) – pak v Dotčeném území v ploše (V) umožňuje umisťovat budovy vysoké 6 až 16 m, což je výšková úroveň odpovídající městské zástavbě, obytným sídlištím nebo jejich částem a areálům. Protože se navíc Dotčené území nachází ve výše uvedených stabilizovaných plochách, mohou být stavby vyšší až o 2 m nad maximální výšku stanovenou ve výškové úrovni, za podmínky, že taková výška odpovídá výškovému charakteru výstavby dané ulice (tj. převládajícími výškami staveb v dané ulici nebo výškami v ulici zčásti založenými a pro danou ulici zjevně urbanisticky vhodnými; zjevné urbanistické excesy v dané ulici přitom nejsou pro výškový charakter výstavby určující). Aplikace dalších specifických pravidel pro určování výšky staveb ve stabilizovaných plochách, které se vyznačují nestejnorodou výškovou úrovní zástavby (a která by mohla vést k umístění nižších staveb), je přitom v případě umisťování staveb v Dotčeném území nejednoznačná.[12]

Zbývající pozemky, tj. pozemky parc. č. [redacted] části pozemků parc. č. [redacted] vše v k.ú. Bohunice, jsou zařazeny do stabilizované plochy lesní (L). Tyto plochy slouží k zajištění *„optimálních podmínek pro ochranu a rozvoj přírodních a krajinných hodnot, zejména v nezastavěném území,"*[13] které mají plnit ekologickou a relaxační funkci. Lesní plochy (L) jsou součástí koncepce uspořádání krajiny.[14] Základním cílem koncepce uspořádání krajiny je přitom *„podpora trvale udržitelného rozvoje území, zahrnujícího zachování stávajících estetických, ekologických a rekreačních kvalit krajiny a jejich další rozvoj a podporu mimoprodukčních funkcí krajiny. Koncepce uspořádání krajiny působí synergicky s urbanistickou koncepcí města a umožňuje jeho harmonický rozvoj."*[15]

Lesní plochy (L) jsou vymezeny za účelem zajištění plnění produkčních a mimoprodukčních funkcí lesa (jedná se o hlavní využití těchto ploch).[16] Přípustné je využití související, podmiňující nebo doplňující hlavní využití. Podmíněně

[7] Návrh ÚPmB, textová část, s. 21.
[8] Návrh ÚPmB, textová část, s. 17.
[9] Návrh ÚPmB, textová část, s. 39.
[10] Návrh ÚPmB, textová část, s. 56.
[11] Návrh ÚPmB, textová část, s. 64.
[12] Návrh ÚPmB, textová část, s. 66.
[13] Návrh ÚPmB, textová část, s. 20.
[14] Návrh ÚPmB, textová část, s. 43.
[15] Návrh ÚPmB, textová část, s. 42.
[16] Návrh ÚPmB, textová část, s. 44.

přípustné je pak využití těchto ploch pro sportovní či rekreační účely, avšak za podmínky, že je takové využití slučitelné s hlavním využitím, nenaruší funkci lesa a nejedná se o budovy (což souvisí s tím, že lesní plochy obecně nejsou určeny k umisťování staveb).[17] Nepřípustné využití není specificky stanoveno.

V lesních plochách není možné umisťovat stavby. Návrh ÚPmB z tohoto zákazu stanoví pouze dvě výjimky: první výjimka se týká stávajících objektů pro individuální rekreaci a bydlení (ev. stávající objekty jiného využití), u nichž nesmí být zvětšována zastavěná plocha staveb, ani nesmí být zvyšovány; druhá se týká staveb a zařízení sloužící pro zajištění hlavního, přípustného a podmíněně přípustného využití, za podmínky prokázání plnění či zachování zájmů na úseku správy lesa.

Severní hranice plochy V/a3 kopíruje hranici přírodního zázemí v krajině. Dotčené území se tak minimálně částí pozemků parc. č. [redacted] nachází v tzv. přírodním zázemí v krajině, vymezené v grafické části Návrhu ÚPmB „5.0 Principy uspořádání krajiny – schéma 1:25000" tmavě zelenou svislou šrafurou. Vymezení přírodního zázemí v krajině je přitom součástí tzv. principů uspořádání krajiny, sloužících k *„zajištění ochrany hlavních krajinných hodnot."*[18] Území přírodního zázemí v krajině přitom představuje *„území s mimořádnými přírodními, kulturními a krajinotvornými hodnotami, vymezená za účelem ochrany území před nepřiměřeným stavebním rozvojem, který by ohrozil existenci stávajících hodnot. Mimořádnými přírodními, kulturními a krajinotvornými hodnotami se rozumí zejména v dané lokalitě typické prostorové a druhové uspořádání bioty; v případě překryvu nad plochami stavebními pak zejména návaznosti tohoto uspořádání na volnou krajinu (popř. přírodní zázemí v zástavbě) a zastavěné části města, s cílem dosáhnout uměřeného a vhodného přechodu (přechodového území) mezi zástavbou a přírodním zázemím a podpořit pronikání krajinné zeleně do města a propojování se systémem sídelní zeleně."*[19]

Pouze pro úplnost Podatel uvádí, že se Dotčené území nenachází v žádné Rozvojové lokalitě, jak je definuje Návrh ÚPmB, textová část, na str. 21.

3. *K jednotlivým námitkám*

3.1 *Možný zásah do pohody bydlení*

Návrh ÚPmB umožňuje v části Dotčeného území, totiž na pozemcích parc. č. [redacted] převážné části pozemku parc. č. [redacted] a části pozemku parc. č. [redacted] vše v k.ú. Bohunice, zařazených do plochy občanské vybavenosti V/a3 umístit na těchto pozemcích stavbu občanské vybavenosti areálové struktury o výšce 6 – 16 m, resp. až 18 m. Návrh ÚPmB tak představuje poměrně zásadní změnu využití uvedené části Dotčeného území, které je podle Platného ÚPmB zařazeno v části odpovídající pozemkům parc. č. [redacted] vše v k.ú. Bohunice v ploše čistého bydlení (BC), na které se již nyní nachází rodinný dům, v části odpovídající pozemkům parc. č. [redacted] a [redacted] vše v k.ú. Bohunice, pak v ploše krajinné zeleně všeobecné (KV), ve které není možné umisťovat prakticky žádné stavby.

Změnou zařazení pozemků parc. č [redacted] převážné části pozemku parc. č. [redacted] a části pozemku parc. č. [redacted], vše v k.ú. Bohunice, **je tak umožněno jednak zredukovat stávající zeleň nacházející se na ploše (KV), jednak umístit na tyto pozemky budovu většího měřítka**, například multifunkční komplex sloužící kromě umístění občanské vybavenosti též bydlení. Umístěním takové stavby, kterou Návrh ÚPmB připouští a její umístění by tak bylo v souladu s Návrhem ÚPmB, by došlo k zásadnímu zhoršení tzv. „pohody bydlení", resp. „kvality prostředí"[20] obyvatel sousedních bytových domů Live Up I a Live Up II (dále jen „pohoda bydlení"). Pohoda bydlení byla definována např. rozsudkem Nejvyššího správního soudu ze dne 2. 2. 2006, č.j. 2 As 44/2005-116, jako: *„souhrn činitelů a vlivů, které přispívají k tomu, aby bydlení bylo zdravé a vhodné pro všechny kategorie uživatelů, resp. aby byla vytvořena vhodná atmosféra klidného bydlení; pohoda bydlení je v tomto pojetí dána zejména kvalitou jednotlivých složek životního prostředí, např. nízkou hladinou hluku (z dopravy, výroby, zábavních podniků, ze stavebních prací aj.), čistotou ovzduší, přiměřeným množstvím zeleně, nízkými emisemi pachů a prachu, osluněním apod.; pro zabezpečení pohody bydlení se pak zkoumá intenzita narušení jednotlivých činitelů a jeho důsledky, tedy objektivně existující souhrn činitelů a vlivů, které se posuzují každý jednotlivě a všechny ve vzájemných souvislostech."* Nejvyšší správní soud dále v citovaném rozsudku uvádí, že *„správní orgán při posuzování zda je v konkrétním případě pohoda bydlení zajištěna, nemůže ovšem zcela abstrahovat ani od určitých subjektivních hledisek daných způsobem života osob, kterých se má stavba, jejíž vliv na pohodu bydlení je zkoumán, dotýkat; podmínkou*

[17] Návrh ÚPmB, textová část, s. 62.
[18] Návrh ÚPmB, textová část, s. 42.
[19] Návrh ÚPmB, textová část, s. 42.
[20] Pojem „pohoda bydlení" je obsahově totožný s pojmem „kvalita prostředí", jak potvrdil Nejvyšší správní soud v rozsudcích ze dne 27. 10. 2016, č.j. 2 As 174/2016-20 a ze dne 20. 1. 2020, č.j. 1 As 287/2019-28.

zohlednění těchto subjektivních hledisek ovšem je, že způsob života dotčených osob a jejich z toho plynoucí subjektivní nároky na pohodu bydlení nevybočují v podstatné míře od obecných oprávněně požadovatelných standardů se zohledněním místních zvláštností dané lokality." V rozsudku ze dne 31. 7. 2013, č.j. 1 As 33/2013-58 NSS uvádí, že smyslem „pohody bydlení" coby jednoho z nároků, které musí být zohledněny při umisťování staveb, je zachování *„zdravého a vhodného prostředí pro všechny kategorie uživatelů, resp. aby byla vytvořena vhodná atmosféra klidného bydlení bez ohledu na případné zamýšlené stavební či jiné aktivity...právní úprava obsažená ve StavZ má vzniku takového stavu předcházet (konkrétně vlivem uskutečnění a užívání stavby)."* Podatel již nyní podotýká, že ačkoli se v citovaných rozsudcích NSS zabývá pohodou bydlení, resp. kvalitou prostředí, v kontextu konkrétních záměrů umisťovaných v území a požadavků vyhlášky Ministerstva pro místní rozvoj č. 501/2006 Sb., o obecných požadavcích na využívání území, ve znění pozdějších předpisů (dále jen „vyhláška č. 501/2006 Sb."), neznamená to, že by nebylo možné namítat zásah do pohody bydlení už v souvislosti s Návrhem ÚPmB, neboť právní předpisy zohledňují pohodu bydlení už při vymezování ploch v rámci územních plánů (srov. § 4, 5 a 8 vyhlášky č. 501/2006 Sb.).

Z dosud uvedeného podle názoru Podatele plyne, že **pojem „pohoda bydlení" zahrnuje celou řadu činitelů, mezi které lze zařadit též případné stínění (úbytek oslunění) umístěnou stavbou a také zhoršení výhledu z bytu Podatele**, jak plyne z rozsudku Nejvyššího správního soudu ze dne 1. 11. 2012, č.j. 8 As 27/2012-113, podle něhož: *„Mezi jednotlivé činitele ovlivňující pohodu bydlení (kvalitu prostředí) náleží také podstatné snížení odstupové vzdálenosti mezi budovami...omezení výhledu...protože i tyto složky se na pohodě bydlení podílejí."* V uvedeném rozsudku pak NSS mezi činitele ovlivňující pohodu bydlení zařadil také: *„podstatné snížení odstupové vzdálenosti mezi budovami, úbytek oblohové složky, omezení výhledu, a tedy i míra oslunění a osvětlení bytu, a narušení soukromí, protože i tyto složky se na pohodě bydlení podílejí."* **Podatel proto přikládá k této námitce fotodokumentaci, ze které je zřejmé, jaký vliv by umístění stavby vysoké 16 m** (přičemž není vyloučeno ani umístění stavby vysoké až 18 m) **na části Dotčeného území zařazeného do plochy V/a3 mělo z hlediska výhledu do krajiny** (a samozřejmě i z hlediska úbytku oslunění, oblohové složky a možného narušení soukromí) ve **směru od bytových domů Live Up I a Live Up II ke stávajícímu rodinnému domu** (tj. výhled východním směrem, viz přiložená fotodokumentace, první dvě fotografie).

Zásah do pohody bydlení pak Podatel dále spatřuje ve snížení množství zeleně v Dotčeném území, ve zvýšení hlukové a prachové zátěže v důsledku zvýšení dopravy v Dotčeném území za účelem zajištění dopravní obslužnosti nové výstavby přičemž v tomto ohledu poukazuje na rozsudek NSS ze dne 16. 11. 2007, č.j. 5 As 33/2007-68, z něhož vyplývá, že narušení pohody bydlení může být způsobeno obtěžováním hlukem a dalšími imisemi, např. zvýšeným pohybem osob, případně při poskytování služeb odpovídajících veřejné občanské vybavenosti. Ostatně i z rozsudku NSS ze dne 31. 5. 2011, č.j. 2 As 34/2010-99 vyplývá, že z hlediska posouzení pohody bydlení je třeba vzít v potaz i samotný provoz stavby a zařízení v ní umístěných, tj. provozní externality, neboť i ty jsou určující pro zhodnocení, zda je zachována pohoda bydlení.

Podatel dále zdůrazňuje, že **podmínkou narušení pohody bydlení není porušení právních předpisů** týkajících se umístění budovy nebo jejího provozu, což potvrdil NSS v rozsudcích ze dne 4. 3. 2009, č.j. 6 As 38/2008-123, a ze dne 10. 5. 2010, č.j. 2 As 6/2010-164. Institut pohody bydlení se uplatní i tam, kde nejsou žádné veřejnoprávní regulativy stanoveny (viz rozsudek NSS ze dne 20. 12. 2012, č.j. 1 As 139/2012-40).

Konečným důsledkem snížené pohody bydlení v bytových domech Live Up I a Live Up II pak bude snížení atraktivnosti dané lokality a pokles tržní ceny jednotlivých bytů, tedy i bytu Podatele. V tom spatřuje Podatel zásah do svých práv, který je oprávněn namítat vůči Návrhu ÚPmB.

Podatel zdůrazňuje, **že negativní důsledky umístění stavby vysoké 16 m na výše uvedených pozemcích** parc. č. [redacted] převážné části pozemku parc. č. [redacted] a části pozemku parc. č. [redacted] vše v k.ú. Bohunice, přitom **nelze odmítnout jako čistě hypotetické anebo předčasné, neboť umístění takové stavby umožňuje Návrh ÚPmB** (zatímco Platný ÚPmB umístění takové stavby neumožňuje). Soulad umístění záměru s platným a účinným územním plánem je přitom nezbytnou podmínkou k umístění a následné realizaci takového záměru (tedy budovy vysoké 16 m), jak plyne z § 90 odst. 1 písm. a) StavZ, podle něhož posuzuje stavební úřad, zda je záměr žadatele v souladu s požadavky StavZ a prováděcích právních předpisů, zejména s obecnými požadavky na využívání území (§ 2 odst. 2 písm. e) StavZ), tedy i zda je záměr v souladu s územním plánem. Podatel proto uplatněním této námitky usiluje o to, aby bylo vymezení ploch v Dotčeném území v Návrhu ÚPmB změněno tak, aby reflektovalo požadavky

Podatele na pohodu bydlení, tj. aby Podatel nebyl nucen v budoucnu tytéž námitky uplatňovat v územním řízení o umístění takové budovy.

Podatel proto navrhuje, aby došlo ke změně Návrhu ÚPmB tak, aby pozemky parc. č. [redacted] vše v k.ú. Bohunice, které jsou nyní součástí plochy V/a3, **byly zařazeny do samostatné plochy bydlení B/v1**, která by umožňovala umístit na těchto pozemcích stavby pro bydlení volné struktury s výškovou úrovní 3-7 m, tedy s výškovou úrovní, která by z[redacted] **Zbylé pozemky tvořící Dotčené území** (tj. **pozemky parc. č.** [redacted] **vše v k.ú. Bohunice**) **by měly být zařazeny do stabilizované plochy lesní (L)**, což by lépe odpovídalo jejich stávajícímu zařazení v rámci Platného ÚPmB.

Vymezení této plochy pro bydlení B/v1 by bylo v souladu s § 3 odst. 1 vyhlášky č. 501/2006 Sb. (samotná rozloha takové plochy má zhruba 6421 m^2, plocha zohledňuje požadavky na kvalitu bydlení). Vymezení takovéto plochy v Návrhu ÚPmB přitom nevylučuje umístění staveb občanské vybavenosti: stavby a zařízení občanského vybavení je podle Návrhu ÚPmB přípustné[21] kromě ploch veřejné vybavenosti (V) umisťovat také v jiných plochách s rozdílným způsobem využití[22] – konkrétně v plochách bydlení (B), v plochách smíšených obytných (C), kde se dokonce jedná o jeden z hlavních způsobů využití těchto ploch, totiž *„pro občanské vybavení vymezené v plochách označených V a W, přičemž záměry pro maloobchod jsou přípustné s omezením do 1 500 m2 prodejní plochy"*,[23] v plochách komerční vybavenosti (W), kde se jedná o jeden z hlavních způsobů využití, neboť v plochách komerční vybavenosti lze umístit všechny záměry uvedené v hlavním využití pro plochy veřejné vybavenosti (mezi těmito plochami tak v tomto ohledu není rozdíl). Rovněž podle § 4 odst. 2 vyhlášky č. 501/2006 Sb. lze v ploše bydlení umístit další stavby a zařízení, které nesnižují kvalitu prostředí a pohodu bydlení ve vymezené ploše, jsou slučitelné s bydlením a slouží zejména obyvatelům v takto vymezené ploše.

Konečně vymezení takové plochy by umožňovalo realizaci alespoň části záměru srovnatelného např. se záměrem společnosti FINTIME, s.r.o., která již v minulosti požádala zastupitelstvo městské části Brno-Bohunice o vyjádření se k návrhu na pořízení změny Platného ÚPmB ze dne 12. 7. 2017, spočívající ve změně stávajících ploch BC a KV v Dotčeném území na návrhovou plochu BC s indexem podlažní plochy 0,8 a dále ve zrušení stávající veřejné zeleně.

3.2 Nedodržení požadavků kladených na územní plánování, resp. na územní plán

Podle názoru Podatele je nutné v Návrhu ÚPmB, resp. v nastavení regulativů omezujících dosavadní využití území, zohlednit i širší vztahy v území, jak předpokládá § 18 odst. 2 StavZ, podle něhož územní plánování (pod které pořizování územního plánu statutárního města Brna spadá zcela jednoznačně) *„zajišťuje předpoklady pro udržitelný rozvoj území soustavným a komplexním řešením účelného využití a prostorového uspořádání území s cílem dosažení obecně prospěšného souladu veřejných a soukromých zájmů na rozvoji území. Za tím účelem sleduje společenský a hospodářský potenciál rozvoje."* Cílem územního plánování je vzájemná věcná i časová koordinace veřejných zájmů mezi sebou a se soukromými zájmy v řešeném území.[24] Předpokládá se tedy komplexní posuzování uspořádání území, což dále rozvíjí § 19 odst. 1 StavZ, když řadí mezi úkoly územního plánování také stanovení koncepce rozvoje území, včetně urbanistické koncepce s ohledem na hodnoty a podmínky území (§ 19 odst. 1 písm. b) StavZ), stanovení urbanistických, architektonických a estetických požadavků na využívání a prostorové uspořádání území a na jeho změny, zejména na umístění, uspořádání a řešení staveb a veřejných prostranství (§ 19 odst. 1 písm. d) StavZ), stanovení podmínek pro provedení změn v území, zejména pak pro umístění a uspořádání staveb s ohledem na stávající charakter a hodnoty území a na využitelnost navazujícího území (§ 19 odst. 1 písm. e) StavZ), a uplatňování poznatků zejména z oborů architektury, urbanismu, územního plánování a ekologie a památkové péče (§ 19 odst. 1 písm. o) StavZ). Tomu odpovídá § 43 odst. 1 StavZ, vymezující obsah územního plánu, a příloha č. 7 vyhlášky č. 500/2006 Sb., o územně analytických podkladech, územně plánovací dokumentaci a způsobu evidence územně plánovací činnosti, ve znění pozdějších předpisů, která obsah územního plánu dále konkretizuje.

Návrh ÚPmB stanoví jako svůj hlavní cíl *„dosažení vyváženosti a flexibility všech jevů a prvků, které jsou pro tvorbu územního plánu určující. Základní koncepce rozvoje území města vychází z aktuálních koncepčních a strategických*

---

[21] Jedná se o tzv. přípustné využití, vymezené v Návrhu ÚPmB, textové části, na str. 54: *„využití pro účel odlišný, než je hlavní využití, který však není s hlavním využitím v rozporu; umožňuje činnosti, stavby a zařízení, které budou s hlavním způsobem využití související, doplňující nebo podmiňující."*

[22] Návrh ÚPmB, textová část, s. 40.

[23] Návrh ÚPmB, textová část, s. 56.

[24] Machačková, J. a kol. Stavební zákon. Komentář. 3. vydání. Praha: C. H. Beck, 2018, s. 80.

dokumentů města Brna." [25] Návrh ÚPmB má dále mimo jiné sledovat *„rovnováhu mezi zastavěným územím a jeho rozvojovým potenciálem a výjimečným přírodním zázemím města a jeho ochranou...Přírodní zázemí je základní podmínkou pro udržení ekologické stability města a je chráněno především vymezením přírodního zázemí v krajině, přírodního zázemí v zástavbě a ochranou os propojení přírodního zázemí."*[26] Dále Návrh ÚPmB *„chrání a rozvíjí urbanistické a přírodní hodnoty města."*[27] Uvedené cíle se pak mají odrážet v urbanistických hodnotách a architektonickém pojetí.

3.2.1 Urbanistické požadavky

Co se týká urbanistické koncepce, ta je *„...stanovena pro město jako celek a stanovuje požadavky jak na zastavitelné plochy, tak na plochy přestaveb a změn v krajině a na stabilizovaná území, zejména prostřednictvím funkčních a prostorových regulativů."*[28] Mezi základní principy urbanistické koncepce statutárního města Brna patří mimo jiné *„preference intenzifikace a transformace přestavbových území zejména v širším centrum Brna před zastavěním volných ploch."* Pojem „přestavbové území" není v Návrhu ÚPmB definován, lze však dovodit, že by se mělo jednat o plochy přestavby, přičemž plochy přestavby jsou zahrnuty do tzv. rozvojových lokalit (tedy ucelených, graficky vymezených částí území města Brna, která jsou územním plánem určená k přestavbě nebo zástavbě a která jsou vymezena v grafické části Návrhu ÚPmB 1.0 Výkresu základního členění).[29] **Dotčené území však není „přestavbovým územím", není rozvojovou lokalitou, a to navzdory faktu, že vymezení plochy veřejné vybavenosti V/a3** na pozemcích parc. č. [redacted] převážné části pozemku parc. č. [redacted] a části pozemku parc. č. [redacted] vše v k.ú. Bohunice, **znamená podstatnou změnu využití těchto pozemků ve srovnání s Platným ÚPmB** (viz výše), totiž **intenzifikaci využití těchto pozemků ve srovnání se stávajícím využitím**, a **Návrh ÚPmB by tak** podle názoru Podatele **měl tuto část Dotčeného území vymezit jako samostatnou rozvojovou lokalitu** podobně, jako je vymezena nejbližší rozvojová lokalita „Be-7 Netroufalky". To by s sebou neslo nutnost podrobněji vymezit uvedenou část Dotčeného území jako přestavbovou lokalitu v „kartách lokalit" a odůvodnit navrženou změnu využití odpovídající části Dotčeného území, což **by bylo v souladu jednak s § 43 odst. 1 StavZ**, podle něhož: *„územní plán...vymezí zastavěné území, plochy a koridory, zejména zastavitelné plochy, plochy změn v krajině a plochy vymezené ke změně stávající zástavby, k obnově nebo opětovnému využití znehodnoceného území (dále jen „plocha přestavby"), pro veřejně prospěšné stavby, pro veřejně prospěšná opatření a pro územní rezervy a stanoví podmínky pro využití těchto ploch a koridorů."*, jednak se základním principem urbanistické koncepce dle Návrhu ÚPmB.

Zásady urbanistické kompozice jsou podrobněji popsány v odůvodnění Návrhu ÚPmB, podle kterého je třeba respektovat zásady urbanistické kompozice, zejména: ***„Posilovat záměry směřující k žádoucí výškové hladině v území, její případné gradaci*** *(chápané jako zesilování, nebo zeslabování určitého účinku),* ***kontrastu*** *(zejména na žádoucích rozhraních)* ***a umisťování lokálních dominant****. Prostorové uspořádání města v jeho krajinném rámci je utvářeno na základě principů, které je třeba dodržovat a posilovat, popř. prověřit podrobnější územně plánovací dokumentací."*[30] Dále je uvedena zásada: ***„Usilovat o dodržování dlouhodobě založených kompozičních principů, jakými jsou*** *pohledy na významné dominanty,* ***průhledy územím, komponované pohledy****, urbanistické osy, pohledové osy, vyhlídkové body a stanoviště, cílové pohledy (tzv. point de vue), veduta města, panorama města apod."*[31] Konečně je zmíněna též zásada: *„Respektovat obecné principy tvorby městské krajiny jakými jsou měřítko a proporce, přiměřenost, rytmus, symetrie a asymetrie a další."*[32]

Podle těchto zásad urbanistické kompozice by mělo být Dotčené území zařazeno do takových ploch, resp. být podřazeno takovým regulativům v Návrhu ÚPmB, které by umožnily dosáhnout jednak žádoucí gradace v podobě zeslabování účinku stávajících několikapatrových staveb v okolí Dotčeného území – bytových domů Live Up I a II a ubytovny zdravotních sester – na okolní plochy zeleně, **jednak by umožnily zachovat stávající průhled územím**, totiž průhled z bytových domů Live Up I a II směrem k hradu Špilberk a ke Žlutému kopci, kde je viditelná veduta města (viz přiložená fotodokumentace). Takové zařazení Dotčeného území by tudíž bylo v souladu s obsahem Návrhu ÚPmB, podle nehož: ***„Z hlediska urbanistické kompozice jsou důležité pohledově významné plochy****, které chrání území pohledově exponovaná především ve směru z města do volné krajiny a významným způsobem se podílí na celkovém obrazu města...****ÚPmB dále specificky chrání pohledy na vedutu města a pohledově významná území****, která jsou mimořádně hodnotná vzhledem k celkovému obrazu města a krajinnému rázu městské krajiny."* [33] Tomu pak odpovídá odůvodnění Návrhu ÚPmB, když uvádí, že: *„Ve městě Brně se nachází*

[25] Návrh ÚPmB, textová část, s. 17.
[26] Návrh ÚPmB, textová část, s. 17.
[27] Návrh ÚPmB, textová část, s. 17.
[28] Návrh ÚPmB, textová část, str. 19.
[29] Návrh ÚPmB, textová část, str. 13.
[30] Odůvodnění textové části Návrhu ÚPmB, str. 147.
[31] Odůvodnění textové části Návrhu ÚPmB, str. 147.
[32] Odůvodnění textové části Návrhu ÚPmB, str. 147.
[33] Návrh ÚPmB, textová část, str. 19.

řada území s vysokou hodnotou urbanistického prostředí. Tato území je nutné chránit proti zásahům znehodnocujícím podstatu jejich urbanistické kvality zejména ve smyslu charakteru a uspořádání jejich veřejných prostranství a podstaty jejich výškového uspořádání... ***Prostorový obraz území města určeného k zástavbě je charakterizován zejména těmito prvky****: urbanizačním jádrem města na vyvýšeninách ležících na rozhraní dvou rozdílných krajinných typů;* ***výrazným motivem brněnské veduty, tj. společným působení přírodních vrchů a stavebních dominant Petrova a Špilberku a Žlutého kopce****; radiálně okružním komunikačním systémem a na jeho skeletu vzniklé stavební struktuře; kompaktním způsobem zástavby kolem historického jádra města; svébytnou identitou městských subcenter; pronikáním výběžků vysočin ze severu a západu hluboko do území města.* ***Ochranu těchto prvků je nutné zajistit zejména při posuzování přípustnosti výškových staveb v území určeném k zástavbě.***"[34] Ačkoli navržená plocha V/a3 neumožňuje na části Dotčeného území umístit výškové stavby (tj. stavby vysoké alespoň 40 m),[35] z odůvodnění Návrhu ÚPmB vyplývá, že ochranu uvedených prvků charakterizujících prostorový obraz města Brna je nutné zajistit i při posuzování jiných než výškových staveb (viz slovo „zejména"), tedy i při posuzování možného umístění staveb vysokých „pouze" 6 – 16 m, zasahujících do horizontu např. při pohledu z hradu Špilberk nebo ze Žlutého kopce směrem k areálu bohunického kampusu. Návrh ÚPmB totiž nechrání pouze pohledy na vedutu města, ale i pohledy opačným směrem. Dotčené území se přitom nachází těsně za hranicí pohledově významného území (viz výkres „5.0 Principy uspořádání krajiny – schéma 1:25000") a nelze vyloučit, že by nevhodně umístěná zástavba na horizontu mohla tyto pohledy směrem z města narušit. Podatel v této souvislosti poukazuje na fakt, že část Dotčeného území zahrnutého v Návrhu ÚPmB do plochy V/a3 se nachází ve výšce 265-275 m.n.m., přičemž okolní terén směrem k hradu Špilberk a ke Žlutému kopci je nižší (klesá z 265 m.n.m. až na 205 m.n.m.) a ani okolní kopce takovému pohledu z centra města nebrání (viz turistické mapa se zakreslením vrstevnic a přiložená fotodokumentace).

3.2.2 *Navržená struktura zástavby*

Urbanistická koncepce předpokládá ovlivnění prostorového uspořádání města Brna. **Uspořádání struktury města je v Návrhu ÚPmB stanoveno prostřednictvím dvou regulativů: specifikace struktury zástavby a specifikace výškové úrovně zástavby.**[36] *„Cílem specifikace prostorového uspořádání zástavby základních ploch je dosáhnout kvalitního zapojení zástavby do stavební struktury města a ochrana přírodních a krajinných hodnot města. Struktura je určena vždy v souladu s koncepční zásadou vyváženého města, s polycentrickou strukturou, intenzivně využívajícího zejména svá centrální území."*[37] Dále platí, že specifikace ve stabilizovaných plochách (tedy i v plochách, ve kterých je zařazeno Dotčené území): ***„slouží zejména pro popis struktury jako takové a je vodítkem při přiměřené intenzifikaci území v procesech přestaveb, nástaveb a dostaveb objektu a proluk v základní ploše****. Dalším důvodem pro specifikaci stabilizovaných území je popis charakteristické struktury širšího celku, který je možné využít zejména u navazujících návrhových ploch pro definování vhodného řešení sousedících rozhraní, doplnění struktury popř. pro řešení kompozičních a dalších principů (výšková gradace...) apod."* Podle odůvodnění Návrhu ÚPmB je účelem stanovení urbánní struktury *„vytvoření struktury zástavby města odpovídající danému místu, harmonicky zapojené do přírodního a krajinného prostředí, a vytvoření kvalitní a hierarchizované struktury veřejných a soukromých prostranství umožňující jak obsluhu území, tak pobyt a rekreaci."*[38] **Vymezení typu struktury zástavby v Návrhu ÚPmB tedy není samoúčelné, ale má** (spolu s typem plochy a se specifikací výškové úrovně zástavby) **podstatný vliv na to, jaké stavby budou ve stabilizované ploše umístěny, a to s ohledem na vytvoření zástavby odpovídající danému místu ve výše uvedeném smyslu.**

Část Dotčeného území, zařazená do plochy veřejné vybavenosti V/a3, předpokládá umístění areálové zástavby (a). Ta je vymezena v Návrhu ÚPmB jako *„urbánní struktura zástavby oplocených nebo veřejně přístupných areálů nebo jejich kombinací. Je stanovena zejména v plochách výroby, sportu, veřejné a komerční vybavenosti."*[39] Odůvodnění Návrhu ÚPmB uvádí příklady areálové zástavby (Český technologický park, areál VUT v Brně, areál brněnského výstaviště), přičemž je výslovně zmíněno území mezi ulicemi Jihlavská, Kamenice a Netroufalky, složené z několika areálů. Podle odůvodnění Návrhu ÚPmB je areálová zástavba vymezena zejména (ale ne výhradně) v plochách veřejné a komerční vybavenosti a v plochách výroby, přičemž *„rozdíl mezi volnou a areálovou strukturou je v některých případech poměrně malý a vyhodnocení struktury záleží na širších územních souvislostech a vyhodnocení žádoucího cílového stavu v území."*[40] Naproti tomu struktura volné zástavby je vymezena jako *„urbánní struktura, která zahrnuje převážně modernistickou sídlištní zástavbu a dostavbu v kompaktní zástavbě. Je tvořena zejména kombinací solitérních, převážně rezidenčních budov a objektů občanské vybavenosti. Volná prostranství mezi budovami jsou zpravidla veřejně přístupná s vysokým podílem vegetace. Volná zástavba je stanovena zejména*

[34] Odůvodnění textové části Návrhu ÚPmB, str. 154.
[35] Odůvodnění textové části Návrhu ÚPmB, str. 155.
[36] Viz Odůvodnění textové části Návrhu ÚPmB, str. 157.
[37] Odůvodnění textové části Návrhu ÚPmB, str. 158.
[38] Odůvodnění textové části Návrhu ÚPmB, str. 158.
[39] Návrh ÚPmB, textová část, str. 64.
[40] Odůvodnění textové části Návrhu ÚPmB, str. 167.

v plochách bydlení, smíšených obytných, veřejné a komerční vybavenosti zpravidla mimo kompaktní území města."[41] Z odůvodnění Návrhu ÚPmB pak plyne, že struktura volné zástavby je tvořena samostatně stojícími objekty různých kategorií (bodové, věžové, deskové, terasové apod.), různého měřítka (výslovně jsou zmíněny bytové nízkopodlažní domy bodového typu, deskové vysokopodlažní domy, věžové domy apod.), volnou strukturou pak může být i plocha, kterou téměř zaplňuje jedna budova a vyhodnocení struktury vychází z celkového kontextu zástavby.[42] A právě o tento kontext jde, přičemž Podatel má za to, že je vymezen nesprávně, přičemž důsledkem je zařazení části Dotčeného území do plochy umožňující areálovou, nikoli volnou zástavbu.

Pozemky parc. č. [redacted] převážná část pozemku parc. č. [redacted] a část pozemku parc. č. [redacted] vše v k.ú. Bohunice, jsou zařazeny do stabilizované plochy veřejné vybavenosti V/a3, Návrh ÚPmB tedy umožňuje zastavění této plochy areálovou zástavbou, ačkoli se v současnosti na těchto pozemcích nachází volně stojící stavba rodinného domu, tedy stavba určená toliko k bydlení, nikoli k zajištění veřejné vybavenosti. Do stejné plochy veřejné vybavenosti je dále zahrnuta areálová zástavba veřejné vybavenosti, ohraničená ulicí Netroufalky a Studentská (v tomto obdélníku se mimo jiné nachází ubytovna zdravotních sester a Campea Aparthotel) a konečně jsou do stejné plochy veřejné vybavenosti zahrnuty též oba volně stojící bytové domy Live Up I a Live Up II s přilehlými pozemky, které jsou z hlediska vymezení volné a areálové zástavby v Návrhu ÚPmB (a jeho odůvodnění) volnou zástavbou určenou pro bydlení, nikoli areálovou zástavbou veřejné vybavenosti (bytové domy Live Up I a II a přilehlé pozemky netvoří samostatný areál, ani nejsou součástí sousedních areálů). **Jedná se tak v zásadě o tři dílčí plochy, pro které je charakteristická odlišná zástavba i její struktura, avšak Návrh ÚPmB stávající charakter zástavby v rozporu s § 19 odst. 1 písm. a) a b) StavZ a v rozporu s § 3 odst. 2 až 4 vyhlášky č. 501/2006 Sb.[43] nijak nezohledňuje a vše podřazuje pod jednu plochu veřejné vybavenosti, u které připouští zastavění areálovou zástavbou**, přičemž zvolené struktuře zástavby odpovídá i navržený regulativ výšky budov.[44] Podatel má za to, že Návrh ÚPmB má v maximální možné míře reflektovat stávající charakter zástavby ve stabilizovaných plochách. **Podatel netvrdí, že by Návrh ÚPmB nemohl stanovit jinou koncepci rozvoje uvedené plochy veřejné vybavenosti, avšak v takovém případě by měla být prověřena a odůvodněna potřeba změn v daném území dle § 19 odst. 1 písm. c) StavZ a uvedená plocha by měla být namísto stabilizované plochy vymezena jako plocha změn**, tedy tak, jak to předpokládá § 19 odst. 1 písm. e) StavZ, který výslovně uvádí, že úkolem územního plánování je *„stanovovat podmínky pro provedení změn v území, zejména pak pro umístění a uspořádání staveb s ohledem na stávající charakter a hodnoty území a na využitelnost navazujícího území."* Podatel navíc poukazuje na další úkol územního plánování, uvedený v § 19 odst. 1 písm. o) StavZ, totiž na povinnost uplatňovat při tvorbě územního plánu (tedy i Návrhu ÚPmB) poznatky zejména z oborů architektury, urbanismu, územního plánování a ekologie a památkové péče.

3.2.3 Navržení výškové úrovně zástavby

Kromě již zmíněné struktury zástavby je relevantní též její výškové uspořádání. Podle Návrhu ÚPmB: *„Výškové uspořádání zástavby společně s morfologií terénu vytváří charakteristický obraz města a umožňuje v něm orientaci. ÚPmB stanovuje výškovou kompozici, která je určena k ochraně území a určuje omezení pro výškové řešení staveb."*[45] **Při stanovení regulativu výšky staveb ve vymezených plochách platí v zásadě tytéž úkoly územního plánování, jaké se uplatní v případě vymezení struktury zástavby v těchto plochách**. Návrh ÚPmB musí i v případě stanovení regulativu výšky zástavby vyjít ze stávajícího stavu a odůvodnit případnou změnu, jakou je např. stanovení regulativu výšky zástavby úrovně „3", umožňující v části Dotčeného území, tvořeného pozemky parc. č. [redacted] převážnou částí pozemku parc. č. [redacted] a částí pozemku parc. č. [redacted] vše v k.ú. Bohunice, umístit budovy vysoké 6 – 16 m, případně až o 2 m vyšší, ačkoli výška rodinného domu, který se zde nachází, nepřesahuje 6 m a je tedy dostačující stanovení úrovně „1", určená pro stavby vysoké 3 – 7 m. Podatel s odkazem na výše uvedené konstatuje, že Návrh ÚPmB při stanovení výškové úrovně zástavby v Dotčeném území nereflektoval požadavky § 19 StavZ a § 3 vyhlášky č. 501/2006 Sb.

3.2.4 Vymezení přírodního zázemí v krajině a ochrana zeleně

Součástí urbanistické koncepce je také vymezení volného území, a to z důvodů: *„zachování a rozvoje přírodních hodnot je prostorově specifikováno přírodním zázemím města, které je chráněno před nepřiměřeným stavebním*

---

[41] Návrh ÚPmB, textová část, s. 64.
[42] Viz Odůvodnění textové části Návrhu ÚPmB, str. 163.
[43] Podle § 3 odst. 1 vyhlášky č. 501/2006 Sb. se k naplňování cílů a úkolů územního plánování (a s ohledem na rozdílné nároky na prostředí) území člení územním plánem na jednotlivé plochy. Plochy se podle § 3 odst. 2 téže vyhlášky vymezují buď podle stávajícího nebo požadovaného způsobu využití (dále jen jako „plochy s rozdílným způsobem využití"), anebo podle významu, kdy se rozlišují plochy zastavitelné, plochy územních rezerv, plochy ke změně stávající zástavby, plochy k obnově nebo opětovnému využití znehodnoceného území a plochy rekonstrukčních a rekultivačních zásahů do území. Plochy s rozdílným způsobem využití se podle § 3 odst. 3 a 4 téže vyhlášky vymezují s ohledem na specifické podmínky a charakter území a lze je dále podrobněji členit.
[44] Návrh ÚPmB stejným způsobem vymezuje výšku rezidenční zástavby, kterou výslovně předpokládá jako nízkopodlažní, čemuž odpovídají zvolené regulativy výškové hladiny 1 a 2.
[45] Návrh ÚPmB, textová část, s. 19.

rozvojem a je vymezeno jak v nezastavěném území, tak v území zastavěném. Člení se přitom na přírodní zázemí v krajině…"[46]. Dotčené území se přitom, jak již bylo uvedeno výše, minimálně svou severní částí nachází v tzv. přírodním zázemí v krajině (vymezeném jako stabilizovaná plocha krajinné zeleně všeobecné, v Návrhu ÚPmB již vymezeném jako plocha lesní), a mělo by tak být chráněno. **Ačkoli přírodní zázemí v krajině v Dotčeném území negativně dotčeno Návrhem ÚPmB není, dochází v dotčeném území k redukci zeleně v rozporu s deklarovanými cíli územního plánu**, kterým je: *„v případě překryvu* (území přírodního zázemí v krajině – pozn. Podatel) *nad plochami stavebními pak zejména návaznosti tohoto uspořádání na volnou krajinu (popř. přírodní zázemí v zástavbě) a zastavěné části města, s cílem dosáhnout uměřeného a vhodného přechodu (přechodového území) mezi zástavbou a přírodním zázemím a podpořit pronikání krajinné zeleně do města a propojování se systémem sídelní zeleně."*[47] Tento „uměřený a vhodný přechod" byl ve stávajícím Platném ÚPmB zajištěn v Dotčeném území vymezením ploch krajinné zeleně všeobecné. Návrh ÚPmB však vymezením plochy V/a3 v Dotčeném území část plochy krajinné zeleně bez náhrady ruší a namísto „uměřeného a vhodného přechodu" mezi zelení v přírodním zázemí v ploše lesní (L) a zelení v navazující ploše V/a3 mimo přírodní zázemí vytváří ostrý kontrast a nadto dále redukuje zeleň, které je v okolní téměř ryze areálové zástavby nedostatek.[48] Podatel zdůrazňuje, že plochy veřejné vybavenosti (V) na rozdíl např. od ploch bydlení (B) nemají ani stanoveno minimální zastoupení zeleně na terénu. Návrh ÚPmB tak v tomto ohledu nerespektuje vlastní deklarované cíle ani charakter a hodnoty Dotčeného území a okolního území, a to přesto, že Návrh ÚPmB údajně klade: *„zásadní důraz na strukturu a funkční uspořádání města a krajiny. Zachování, respektive posílení struktury a obrazu města zajišťuje územní plán prostřednictvím…**Důrazu na kompaktnost města vedoucí k posílení významu a kvality veřejných prostranství. Kompaktnost a intenzita využití území zvyšuje nároky na veřejná prostranství, jejich čitelnou hierarchii**, na prostupnost území, **dostupnosti všech žádoucích funkcí** (mimo jiné **dostupnost pobytových zelených ploch** pro každodenní relaxaci a rekreaci), obdobné platí pro uspořádání a **kvalitu ploch s vegetací. Důrazu na urbanistickou strukturu související s celkovým prostorovým uspořádáním města** (území určeného k zástavbě) a koncepci uspořádání krajiny."*[49]

3.2.5 *Návrh Podatele umožňující dosáhnout urbanistických požadavků*

Naopak v souladu s deklarovanými cíli Návrhu ÚPmB (a rovněž v souladu s § 19 StavZ a § 3 vyhlášky č. 501/2006 Sb.) by bylo vymezení tří stabilizovaných ploch v Návrhu ÚPmB namísto stávající jediné plochy V/a3, přičemž jedna stabilizovaná plocha veřejné vybavenosti V/a3 by zahrnovala stávající areálovou zástavbu ohraničenou ulicí Netroufalky a Studentská, jak je popsána výše, druhá stabilizovaná plocha bydlení B/v3 by pak zahrnovala stávající obytné domy Live Up I a II s přilehlými pozemky a konečně třetí stabilizovaná plocha bydlení B/v1 by zahrnovala pozemky parc. č. [redacted] a převážnou část pozemku parc. č. 1344, vše v k.ú. Bohunice. Zbývající část Dotčeného území (včetně celého pozemku parc. č. [redacted] v k.ú. Bohunice) by byla i nadále zahrnuta do stabilizované plochy lesní (L). **Toto podatelem navrhované vymezení ploch je také v souladu s rozlišením struktury volné a areálové zástavby a respektuje jednak stávající zástavbu na vymezených plochách** (včetně její výšky), **jednak okolní zástavbu a okolní plochy.** Navíc takové vymezení ploch nebrání ani umístění veřejné vybavenosti – ta může být umístěna nejen v plochách veřejné vybavenosti (V), ale též v plochách bydlení (B) – jakkoli se Podatel domnívá, že je v okolí Dotčeného území dostatek ploch s budovami sloužícími veřejné vybavenosti, primárně v návaznosti na areál kampusu Masarykovy univerzity. Vymezení ploch pro bydlení (B) navíc podle Návrhu ÚPmB vyžaduje zachování minimálně 30% zeleně na terénu (ev. adekvátní kompenzace zeleně na terénu), zatímco v plochách veřejné vybavenosti není zachování zeleně na terénu vůbec vyžadováno. Dopad na stávající zeleň na terénu by tak byl Podatelem navrženým vymezením nižší, než stávající Návrh ÚPmB, podle něhož má dojít v Dotčeném území i k redukci stávajících ploch krajinné zeleně všeobecné.

3.3 Nedostatečné odůvodnění navržené změny využití Pozemků

Podatel poukazuje na rozsudek Krajského soudu v Praze ze dne 24. 4. 2018, č.j. 50 A 17/2017-63, který se týkal návrhu nového územního plánu obce Byšice, který změnil konkrétní zastavitelné území na nezastavitelné, což mělo dopad na stavební záměr žalobce, který nabyl v daném území pozemky za účelem výstavby rodinných domů se zahradami, kterou předchozí platný a účinný územní plán obce Byšice umožňoval, přičemž žalobce již požádal o vydání územního rozhodnutí. Než však bylo vydáno územní rozhodnutí, došlo k vydání nového územního plánu obce, který již výstavbu rodinných domů v daném území neumožňoval. Žalobce proti takovému postupu namítal mimo jiné **porušení zásady legitimního očekávání, porušení principu kontinuity územního plánování** a neproporcionalitu omezení jeho vlastnických práv. **Krajský soud dospěl k závěru, že postup obce Byšice vykazoval znaky svévole,**

---

[46] Odůvodnění textové části Návrhu ÚPmB, str. 157.
[47] Návrh ÚPmB, textová část, s. 42.
[48] Viz areál Fakultní nemocnice Bohunice, areál Masarykovy univerzity a obchodního centra Campus Square, areál obchodního centra Kaufland a kompaktní zástavba vazební věznice.
[49] Odůvodnění textové části Návrhu ÚPmB, str. 149.

neboť obec Byšice neodůvodnila faktickou změnu v novém územním plánu závažným důvodem – změny nebyly opřeny o významný veřejný zájem, změny nebyly vyvolány ani významnou změnou okolností relevantních pro územní plánování (např. prokázání nezastavitelnosti lokality). Krajský soud nepřisvědčil žádnému z důvodů, které uváděla obec Byšice, včetně faktu, že se území nachází v blízkosti nemovité kulturní památky (zámku Byšice), neboť pozemky žalobce nebyly předmětem památkové ochrany v žádné z jejích forem.

Krajský soud poukázal mimo jiné na § 18 odst. 2 StavZ, podle něhož **územní plánování zajišťuje předpoklady pro udržitelný rozvoj území soustavným a komplexním řešením účelného využití a prostorového uspořádání území s cílem dosažení obecně prospěšného souladu veřejných a soukromých zájmů na rozvoji území**. Za tím účelem sleduje společenský a hospodářský potenciál rozvoje. Přitom je třeba, aby **obec Byšice brala při tvorbě nového územního plánu v úvahu legitimní zájmy vlastníků dotčených pozemků**, přičemž podle citovaného ustanovení StavZ má být dosaženo rovnováhy mezi veřejnými a soukromými zájmy, soukromé zájmy neustupují veřejným zájmům.

Krajský soud dále uvedl, že zájem na koncepčním rozvoji lokality není silným veřejným zájmem (takovým je např. zájem na realizaci silničního obchvatu obce, protipovodňové opatření apod.), nýbrž obecným zájmem na harmonickém rozvoji území, což je obecný cíl územního plánování. Pouze proto, že obec Byšice změnila názor na vhodnost a estetickou akceptovatelnost dřívějšího záměru, ho nemůže vypustit z územního plánu bez ohledu na soukromé zájmy (a legitimní očekávání) vlastníka pozemků.

Na základě všech uvedených důvodů pak krajský soud žalobcem napadenou část nového územního plánu obce Byšice zrušil, jeho rozsudek následně potvrdil Nejvyšší správní soud (dále jen „NSS"), a to rozsudkem ze dne 29. 1. 2020, č. j. 9 As 171/2018-50, když zamítl kasační stížnost obce Byšice proti rozsudku krajského soudu. NSS v odst. 56 svého rozsudku ohledně změny využití pozemků žalobce (v důsledku změny územního plánu obce Byšice) uvedl, že: *„je třeba vycházet z toho, že územní plánování je dlouhodobým procesem, který by měl probíhat kontinuálně, tj. nově přijímaná dokumentace by měla navazovat na tu stávající. Neznamená to samozřejmě, že je třeba převzít všechny návrhové plochy; tím by byl vyloučen jakýkoli rozvoj v území. Dotčené osoby nicméně musí mít možnost spolehnout se na určitou stálost územně plánovací dokumentace, respektive kontinuitu jejího vývoje, protože jedině tak jí mohou přizpůsobit své záměry. Je tedy spíše nežádoucí, aby jednou projednané a schválené záměry byly opakovaně znovu posuzovány, přehodnocovány a měněny. Dochází tím k zásahu do legitimního očekávání dotčených osob a k neefektivnímu vynakládání veřejných prostředků…* ***Má-li dojít ke změně funkčního určení ploch, pak musí být podložena dostatečně závažnými důvody, opírajícími se buď o relevantní změnu okolností, nebo o to, že původní řešení je věcně nesprávné a vede k závažné kolizi s veřejným zájmem.*** *"* NSS dále konstatoval, že obec Byšice nemůže ke změně územního plánu přistoupit pouze proto, že změnila svůj názor na zastavitelnost území, a to ani v souvislosti se změnami politické reprezentace obce, neboť *„Územní plán nelze podstatně měnit po každých obecních volbách."*

Podatel se nachází ve srovnatelné situaci se žalobcem v kauze územního plánu obce Byšice, kdy je zasaženo do jeho vlastnického práva a legitimního očekávání, neboť **Návrh ÚPmB zasahuje do jeho vlastnického práva** (snížení hodnoty nemovitosti) **a práv souvisejících** (pohody bydlení), **a to změnou funkčního využití, struktury a výškové hladiny zástavby** v Dotčeném území, totiž vymezením plochy veřejné vybavenosti V/a3 na místě stávajících ploch čistého bydlení (BC) a krajinné zeleně všeobecné (KV). **V Návrhu ÚPmB přitom nejsou uvedeny žádné relevantní důvody odůvodňující takovouto zásadní změnu, dokonce nevyplývá ani z urbanistických, architektonických a estetických požadavků na územní plán**, což Podatel podrobně explikoval výše.

Podatel proto uzavírá, že v případě, že jím podané námitce proti Návrhu ÚPmB nebude vyhověno, obrátí se na místně příslušný soud s návrhem na zrušení odpovídající části Návrhu ÚPmB, přičemž má dle aktuální judikatury správních soudů značnou šanci na úspěch.

Seznam příloh:

Příloha č.1 Fotodokumentace

Příloha č.2 Informativní výpis spoluvlastnických podílů pro pozemek s budovou SVJ LiveUp II č. [redacted] v k.ú. Brno-Bohunice

Příloha č.3 Informativní výpis LV č. [redacted] k.ú. Bohunice

V Brně dne 25. června 2020



Příloha č.1 – fotodokumentace

Srovnání stávajícího výhledu a výhledu po umístění 16 m vysoké budovy, kterou připouští Návrh ÚPmB





Srovnání stávajícího výhledu a výhledu po umístění 6 m vysoké budovy, kterou připouští Návrh ÚPmB – směr Špilberk





Srovnání stávajícího výhledu a výhledu po umístění 16 m vysoké budovy, kterou připouští Návrh ÚPmB - východ





Informace o pozemku







Způsob ochrany nemovitosti

Název
ochr.pásmo nem.kult.pam.,pam.zóny,rezervace,nem.nár.kult.pam

Seznam BPEJ

Parcela nemá evidované BPEJ.

Omezení vlastnického práva

Typ
Upozornění: Omezení a jiné zápisy vztahující se ke spoluvlastníkům se zobrazují u příslušných jednotek

Jiné zápisy

Typ
Upozornění: Omezení a jiné zápisy vztahující se ke spoluvlastníkům se zobrazují u příslušných jednotek
Vlastnictví jednotek
Vznik společenství vlastníků prokázán

Řízení, v rámci kterých byl k nemovitosti zapsán cenový údaj

Seznam jednotek, ke kterým byl zapsán cenový údaj

Více informací k cenovým údajů naleznete v k aplikaci.

Nemovitost je v územním obvodu, kde státní správu katastru nemovitostí ČR vykonává Katastrální úřad pro Jihomoravský kraj, Katastrální pracoviště Brno-město

Zobrazené údaje mají informativní charakter. Platnost k 23.06.2020 21:00:00.

© 2004 - 2020 Český úřad zeměměřický a katastrální

Seznam nemovitostí na LV







Parcelní číslo

[redacted]

Stavby

Na LV nejsou zapsány žádné stavby.

Jednotky

Na LV nejsou zapsány žádné jednotky.

Práva stavby

Na LV nejsou zapsána žádná práva stavby.

Nemovitost je v územním obvodu, kde státní správu katastru nemovitostí ČR vykonává Katastrální úřad pro Jihomoravský kraj, Katastrální pracoviště Brno-město

Zobrazené údaje mají informativní charakter. Platnost k 23.06.2020 21:00:00.

© 2004 - 2020 Český úřad zeměměřický a katastrální

Verze aplikace 5.6.3 build 0

MMB/0296617/2020
Námitky

MMB/0296617/2020

Námitka

Výrok:

Námitce se nevyhovuje.

Odůvodnění:

Podatel nesouhlasí s vymezením předmětné plochy V/a3, která je částečně vymezena na plochách zeleně a umožňuje zde umístění větší budovy v areálové zástavbě, což je v rozporu s platným ÚPmB, který zde umožňoval pouze čisté bydlení. Podatel navrhuje předmětnou část lokality vymezit jako plochu bydlení B/v1 a zbylé dosud nezastavěné části ponechat jako plochy lesní (L).

V návrhu nového ÚPmB jsou severně od ulice Netroufalky navrženy stabilizované plochy pro veřejnou vybavenost V/a3 a stabilizované plochy lesní. V platném ÚPmB jsou zde navrženy návrhové plochy pro občanskou vybavenost – školství, stabilizovaná plocha bydlení čistého a stabilizovaná i návrhová plocha krajinné zeleně. Dle aktuálního stavu z katastru nemovitostí se však na předmětných pozemcích při ulici Netroufalky nachází bytové domy. Z toho důvodu bude vymezení předmětné lokality upraveno.

Severně od ulice Neroufalky bude vymezena stabilizovaná plocha smíšená obytná C/v3 (tam kde se již nachází zástavba) a plocha změn smíšená obytná C/v3 (tam kde zástavba dosud není). Tato plocha změn se stane součástí rozvojové lokality Be-7 a to společně s plochou veřejné vybavenosti V/v3 (původně vymezenou jako V/x). Jižně od ulice Netroufalky bude původně vymezená plocha V/a3 změněna v západní části na stabilizovanou plochu smíšenou obytnou C/v3 a ve východní části na stabilizovanou plochu veřejné vybavenosti V/v3. Vymezení plochy lesní (L) bude v předmětném území zúženo ve prospěch plochy smíšené obytné C.

Věcná podstata způsobů vypořádání předmětného podání zůstává nadále relevantní, přestože návrh nového územního plánu města Brna prošel přepracováním s ohledem na Pokyny ZMB z roku 2022 a byl uveden do jednotného standardu ÚPD dle stavebního zákona a jeho prováděcích předpisů. Výše uvedené texty je tedy nutno chápat také ve smyslu těchto úprav.

6898

Magistrát města Brna
Odbor územního plánování a rozvoje
Kounicova 67
601 67 Brno
ID DS: a7kbrrn

Podatel: DIDELUS s.r.o., Václavská 237/6, Staré Brno, 60300 Brno, zastoupená jednatelem paní [redacted]

Dat. nar./IČO: 05792991

MAGISTRÁT MĚSTA BRNA
Odbor územního plánování a rozvoje
Došlo dne: 29 -06- 2020
Č.j. MMB: 0296620
Příl.:

Námitky k Návrhu Územního plánu města Brna

Odbor územního plánování a rozvoje Magistrátu města Brna, jako pořizovatel Územního plánu města Brna (dále jen „**pořizovatel**"), veřejnou vyhláškou ze dne 31. 3. 2020, č.j. MMB/0145586/2020, podle ustanovení § 52 zákona č. 183/2006 Sb., o územním plánování a stavební řádu (stavební zákon) (dále jen „**StavZ**"), oznámil veřejné projednání Návrhu Územního plánu města Brna včetně vyhodnocení vlivu na udržitelný rozvoj území (dále jen „**Návrh ÚPmB**") dne 17. 6. 2020 a současně vyzval k podání písemných námitek a připomínek k návrhu, a to do 7 dnů ode dne konání veřejného projednání, tedy do 24. 6. 2020.
Veřejnou vyhláškou pořizovatele ze dne 21. 5. 2020, č.j. MMB/0202272/2020, byl oznámen nový termín konání veřejného projednání, a to ve dnech 22. a 23. 6. 2020 s tím, že lhůta pro podání písemných námitek a připomínek k návrhu končí dne 30. 6. 2020.

Podatel v souladu s ustanovením § 52 odst. 2 a 3 StavZ tímto ve lhůtě uplatňuje k Návrhu ÚPmB své, níže uvedené, **námitky.**

I.
Vymezení území dotčeného námitkami

Námitky se týkají pozemků parc. č. 1330, 1340/23, 1345, 1341, 1342, 1343/1, 1344, 1347/1, 1347/2, 1347/3, 1347/4, 1347/6, 1347/10 a 1349/2, vše v k.ú. Bohunice (dále jen „Dotčené území").

II.
Údaje podle katastru nemovitostí dokladující dotčená práva

Podatel je vlastníkem bytové jednotky č. 2604 v bytovém domě SVJ LiveUp II č.p. 814 v ulici Netroufalky a spoluvlastníkem nemovitosti – bytového domu SVJ LiveUp II č.p. 814 v ulici Netroufalky, stojící na pozemku parc. č. 1340/11 s podílem ve výši 1465/89316 na společných částech budovy a podílem na souvisejících pozemků dle listu vlastnictví č. 6466 v k.ú. Bohunice. Uvedené nemovitosti se nachází v sousedství Dotčeného území.

Podatel jako důkaz svého vlastnického práva připojuje ke svým námitkám příslušný výpis z katastru nemovitostí.

Vymezení dotčeného území a údaje podle katastru nemovitostí se vztahují ke všem dále uvedeným námitkám.

III.
Obsah námitek

Vymezením plochy veřejné vybavenosti V/a3 dle Návrhu ÚPmB na části Dotčeného území, konkrétně na pozemcích parc. č. 1341, 1342, 1345, převážné části pozemku parc. č. 1344 a části pozemku parc. č. 1343/1, vše v k.ú. Bohunice, dochází k redukci plochy zeleně na terénu a k možnosti na těchto pozemcích umístit budovu většího měřítka vysokou 6 – 16 m a odpovídající areálové zástavbě, což je výrazná změna oproti platnému územnímu plánu města Brna, které na těchto pozemcích připouští umístění prakticky výhradně stavby pro bydlení. Důsledkem je výrazné snížení hodnoty nemovitosti Podatele zásahem do pohody bydlení v podobě omezení výhledu, úbytku oblohové složky a možného zastínění, jakož i dalšími vlivy způsobenými umístěním a následným provozem budovy či budov odpovídajících areálové zástavbě určené pro veřejnou vybavenost. Vymezení plochy veřejné vybavenosti V/a3 je kromě toho v rozporu s cíli a úkoly územního plánování, jak jsou vymezeny v § 18 a 19 StavZ a § 3 an. vyhlášce č. 501/2006 Sb., a v rozporu s předpokládaným obsahem územního plánu dle § 43 odst. 1 StavZ a prováděcích právních předpisů, konkrétně:

- nejsou respektovány urbanistické ani architektonické či estetické požadavky na využívání a prostorové uspořádání území (Dotčeného území a jeho bezprostředního okolí), včetně požadavků a cílů stanovených samotným Návrhem ÚPmB, což se odráží zejména v navržené struktuře zástavby a výškové úrovně takové zástavby;
- podmínky pro umisťování a uspořádání staveb v Dotčeném území nezohledňují charakter území a jeho hodnoty, včetně přírodního zázemí v krajině;
- nejsou dostatečně uplatněny poznatky z oborů architektury, urbanismu a územního plánování.

Změny využití Dotčeného území nejsou ve srovnání se stávajícím stavem náležitě odůvodněny, nejsou v Návrhu ÚPmB vymezeny jako „plochy změn", ačkoli se jedná o změnu využití stabilizovaného území, a představují zásah do legitimního očekávání Podatele a porušení principu kontinuity územního plánování.

Dle Podatele by v souladu s cíli a úkoly územního plánování, s principem kontinuity územního plánování a s legitimním očekáváním Podatele bylo vymezení stabilizované plochy bydlení B/v1 na části Dotčeného území, tvořeného pozemky parc. č. 1341, 1342, 1345 a převážnou částí pozemku parc. č. 1344 a částí pozemku parc. č. 1343/1, vše v k.ú. Bohunice, a ponechání zbylé části Dotčeného území (včetně celého pozemku parc. č. 1343/1 v k.ú. Bohunice) ve stabilizované ploše lesní (L). **Podatel navrhuje, aby pořizovatel prostorové využití Dotčeného území tímto způsobem upravil.**

IV.
Odůvodnění námitek

1. Stávající stav lokality a možná zástavba dle platného územního plánu statutárního města Brna

Dle platného územního plánu statutárního města Brna, vyhlášeného obecně závaznou vyhláškou statutárního města Brna č. 2/2004 o závazných částech Územního plánu města Brna, ve znění pozdějších předpisů (dále jen „**Platný ÚPmB**") jsou pozemky tvořící Dotčené území regulovány následovně:

- pozemky parc. č. 1341, 1342 a 1345, vše v k.ú. Bohunice, na kterých se již nyní nachází rodinný dům, jsou zařazeny do stabilizované plochy čistého bydlení (BC), ve které je podíl hrubé podlažní plochy (dále jen „HPP") bydlení větší než 80%. V této ploše je přípustné umístění staveb pro bydlení (včetně domů s pečovatelskou službou) a jako jejich součást (tj. 80% HPP objektu musí sloužit bydlení) je možné umístění též obchodů a nerušících provozoven služeb sloužících denním potřebám obyvatel předmětného území (tj. provozovna, která svou kapacitou a druhem nabízených služeb není závislá na zákaznících z jiné části města)[125] anebo jednotlivých zařízení administrativy.[126] Podmíněně přípustné jsou též monofunkční objekty (tj. bez ohledu na procentuální skladbu funkcí umístěných v objektu – za podmínky, že se svým objemem nevymykají charakteru budov v lokalitě), jako jsou malá ubytovací zařízení, nerušící provozovny obchodu, veřejného stravování a služeb, sloužící denní potřebě obyvatel předmětného území, stavby pro kulturní, sociální, zdravotnické, školské

[125] Platný ÚPmB, textová část, str. 15.
[126] Platný ÚPmB, textová část, str. 21.

a sportovní účely za podmínky, že jejich provoz nenaruší obytnou pohodu v lokalitě.[3] Jiné druhy staveb jsou vyloučeny.

- pozemky parc. č. 1347/3, 1347/1, 1347/6, 1347/10 a 1349/2, vše v k.ú. Bohunice, jsou zařazeny do stabilizované plochy krajinné zeleně všeobecné (KV), přičemž rozvoj této plochy je řízen primárně přírodními procesy a plošná regulace je cílena na ochranu přírodních procesů v krajině. Jedná se současně o plochu nestavební – volnou, ve které je přípustnost nebo podmíněná přípustnost výstavby objektů omezena a regulována účelem využití, přípustné jsou obecně podzemní liniové stavby technické infrastruktury včetně souvisejících zařízení, podzemní liniové dopravní stavby (v Dotčeném území se žádné nenachází ani nejsou vyznačeny) a stavby přípojek technické infrastruktury, podmíněně přípustné jsou jiné druhy podzemních staveb, pokud mají být budovány ve veřejném zájmu a pokud funkce stavby bude v souladu s regulativy.[4] V plochách KV jsou dále přípustné (kromě přirozených, přírodě blízkých dřevinných porostů, travních porostů bez dřevin či bylino-travnaté lady, květnaté louky apod.) pouze vodohospodářské stavby a stavby protipovodňových opatření se zachováním vegetační složky. Dále jsou přípustné pěší a cyklistické stezky, drobné sakrální stavby a drobné stavby pro vzdělávací a výzkumnou činnost.[5]

  Skutečnost, že se jedná o stabilizovanou plochu, pak znamená, že se jedná o dílčí část území, ve kterém se stávající účel a intenzita využití nebude zásadně měnit.

- pozemky parc. č. 1344, 1343/1 a severní části pozemků parc. č. 1330 a 1340/23, vše v k.ú. Bohunice, jsou zařazeny do návrhové plochy krajinné zeleně všeobecné (KV), tedy do plochy, kde se předpokládá změna účelu nebo intenzity využití. Podmíněně přípustné je *„dočasné využití existujících objektů a volných ploch pro funkci, která nebude v rozporu s funkčním využitím okolních ploch, za podmínky, že způsob využití umožní bezodkladné navrácení pozemku pro realizaci zeleně."*[6] Nepřípustné je umístění reklamních staveb.

Dotčené území se navíc nachází prakticky celým svým rozsahem v oblasti bývalé skládky, což dle názoru podatele znamená, že se jedná o území staticky nestabilní a tedy nevhodné pro bytovou (ev. jakoukoli jinou) zástavbu (podatel nevylučuje, že zástavba i na bývalé skládce možná je, avšak musí jí předcházet provedení sondáže). Současně se všechny výše uvedené pozemky tvořící Dotčené území (vyjma pozemků parc. č. 1341, 1345, 1340/23 a prakticky celého pozemku parc. č. 1343/1, vše v k.ú. Bohunice), nachází ve volné ploše se zvláštním režimem, jejíž účel využití je stanoven jmenovitě – v tomto případě podle výkresu „U6 Ochranné režimy" se jedná o významný krajinný prvek ve smyslu § 3 odst. 1 písm. b) zákona č. 114/1992 Sb., o ochraně přírody a krajiny, ve znění pozdějších předpisů (dále jen „ZOPK"), tedy o ekologicky, geomorfologicky nebo esteticky hodnotnou část krajiny utvářející její typický vzhled nebo přispívající k udržení její stability. Podle § 4 odst. 2 ZOPK jsou významné krajinné prvky chráněny před poškozováním a ničením. *„Využívají se pouze tak, aby nebyla narušena jejich obnova a nedošlo k ohrožení nebo oslabení jejich stabilizační funkce. K zásahům, které by mohly vést k poškození nebo zničení významného krajinného prvku nebo ohrožení či oslabení jeho ekologicko-stabilizační funkce, si musí ten, kdo takové zásahy zamýšlí, opatřit závazné stanovisko orgánu ochrany přírody. Mezi takové zásahy patří zejména umisťování staveb, pozemkové úpravy, změny kultur pozemků, odvodňování pozemků, úpravy vodních toků a nádrží a těžba nerostů."*

Dotčené území se nachází převážně v klidové zóně, jak je vymezena ve výkrese „U3 – systém ochrany prostředí – ekologické zóny 1:25000", kdy je cílem regulace *„ochrana přírodního charakteru území, ochrana krajinných procesů a vyhovující stav prostorotvorných prvků v území."* Výkres odkazuje ohledně funkcí v zóně na regulaci týkající se ploch krajinné zeleně všeobecné (KV) s tím, že charakter vegetačních objektů není regulován, provozní stavby a intenzivní využití území mohou být přípustné pouze výjimečně. Část pozemků parc. č. 1344, 1345 a převážná část pozemku parc. č. 1343/1, vše v k.ú. Bohunice, se nachází také v zóně ekologické stability, tedy v zóně, ve které je cílem regulace obnova ekologické stability území, přípustné jsou pouze vegetační úpravy blízké přírodě a jakákoli výstavba je nepřípustná.

[3] Platný ÚPmB, textová část, str. 21.
[4] Platný ÚPmB, textová část, str. 30.
[5] Platný ÚPmB, textová část, str. 30-31.
[6] Platný ÚPmB, textová část, str. 30.

2. Stav dle Návrhu ÚPmB

Podle textové části Návrhu ÚPmB a grafické části 2.1 - hlavní výkres 1:10000 je Dotčené území zařazeno do stabilizovaných ploch, tedy ploch, kde *„územním plánem stanovené využití území vychází z jeho dosavadního charakteru a potvrzuje jej, nebo na něj bezprostředně navazuje. Jedná se o území, ve kterých se stávající účel využití území nebude zásadním způsobem měnit (podmínky funkčního využití území stanovené v plochách s rozdílným způsobem využití jsou v principu shodné se současným stavem).“* To ovšem neznamená, že by ve stabilizovaném území (tvořeném stabilizovanými plochami) nešlo změnit intenzitu využití území – změna je možná, pokud to umožňuje specifikace prostorového uspořádání, přičemž jsou možné modernizace, revitalizace, přestavby a dostavby, včetně dopravní a technické infrastruktury a veřejných prostranství.[7] Návrh ÚPmB *„ve stabilizovaných plochách umožňuje a podporuje intenzifikaci území (proluk, dostaveb apod.) při zachování struktury a přiměřeného měřítka.“*[8]

Pozemky parc. č. 1341, 1342, 1345, převážná část pozemku parc. č. 1344 a část pozemku parc. č. 1343/1, vše v k.ú. Bohunice, jsou zařazeny do stabilizované plochy veřejné vybavenosti (V) s použitými regulativy struktury zástavby areálové (a) a výškové úrovně zástavby (3). Plochy veřejné vybavenosti jsou součástí koncepce občanského vybavení, založené na *„zachování a rozvoji sítě služeb, které plní občanskou funkci tak, aby bylo fungování města udržitelné a kvalita prostředí byla zvyšována.“*[9] Plochy veřejné vybavenosti jsou hájeny pro občanské vybavení zřizované nebo užívané ve veřejném zájmu a mají plnit jinou funkci, než plochy komerční vybavenosti, plochy nákupních center a zvláštních areálů a plochy sportu. Tomu ostatně odpovídají podmínky využití těchto ploch: hlavní je využití pro občanské vybavení veřejného charakteru (tj. pro školství, zdravotnictví, sociální péči, kulturu, veřejnou správu, pohřebnictví apod.), přípustné je *„využití související, podmiňující nebo využití sloužící záměrům hlavnímu využití; bydlení jako součást využití, které slouží záměrům hlavního využití, je přitom přípustné jen za podmínky integrace v záměrech hlavní funkce.“*[10] Z toho plyne, že v Dotčeném území by mohly být umístěny byty pouze jako součásti víceúčelových budov. Nepřípustné je využití ploch (V) pro areály, pro které se vymezují plochy občanského vybavení X (tj. nákupní a zábavní centra a zvláštní areály).

Regulativ struktury zástavby – areálová zástavba (a) – umožňuje na Dotčeném území v ploše (V) umisťovat oplocené nebo veřejně přístupné areály (nebo jejich kombinace). Z regulativu je zřejmé, že tato struktura zástavby nemusí být umisťována pouze v plochách veřejné vybavenosti, ale lze ji umístit i v jiných plochách.[11] V rámci tohoto regulativu lze v Dotčeném území umisťovat různorodou zástavbu s ohledem na účel budov s tím, že *„budovy jsou většího měřítka, popř. různé velikosti, a jsou zpravidla volně umístěné v ploše areálů.“*

Regulativ výškové úrovně zástavby – úroveň (3) – pak v Dotčeném území v ploše (V) umožňuje umisťovat budovy vysoké 6 až 16 m, což je výšková úroveň odpovídající městské zástavbě, obytným sídlištím nebo jejich částem a areálům. Protože se navíc Dotčené území nachází ve výše uvedených stabilizovaných plochách, mohou být stavby vyšší až o 2 m nad maximální výšku stanovenou ve výškové úrovni, za podmínky, že taková výška odpovídá výškovému charakteru výstavby dané ulice (tj. převládajícími výškami staveb v dané ulici nebo výškami v ulici zčásti založenými a pro danou ulici zjevně urbanisticky vhodnými; zjevné urbanistické excesy v dané ulici přitom nejsou pro výškový charakter výstavby určující). Aplikace dalších specifických pravidel pro určování výšky staveb ve stabilizovaných plochách, které se vyznačují nestejnorodou výškovou úrovní zástavby (a která by mohla vést k umístění nižších staveb), je přitom v případě umisťování staveb v Dotčeném území nejednoznačná.[12]

Zbývající pozemky, tj. pozemky parc. č. 1330, 1340/23, 1347/1, 1347/2, 1347/3, 1347/4, 1347/6, 1347/10, 1349/2 a části pozemků parc. č. 1343/1 a 1344, vše v k.ú. Bohunice, jsou zařazeny do stabilizované plochy lesní (L). Tyto plochy slouží k zajištění *„optimálních podmínek pro ochranu a rozvoj přírodních a krajinných hodnot, zejména v nezastavěném území,“*[13] které mají plnit ekologickou a relaxační funkci. Lesní plochy (L) jsou součástí koncepce uspořádání krajiny.[14] Základním cílem koncepce uspořádání krajiny je přitom *„podpora trvale udržitelného rozvoje území, zahrnujícího zachování stávajících estetických, ekologických a rekreačních kvalit krajiny a jejich další rozvoj a podporu*

[7] Návrh ÚPmB, textová část, s. 21.
[8] Návrh ÚPmB, textová část, s. 17.
[9] Návrh ÚPmB, textová část, s. 39.
[10] Návrh ÚPmB, textová část, s. 56.
[11] Návrh ÚPmB, textová část, s. 64.
[12] Návrh ÚPmB, textová část, s. 66.
[13] Návrh ÚPmB, textová část, s. 20.
[14] Návrh ÚPmB, textová část, s. 43.

mimoprodukčních funkcí krajiny. Koncepce uspořádání krajiny působí synergicky s urbanistickou koncepcí města a umožňuje jeho harmonický rozvoj."[15]

Lesní plochy (L) jsou vymezeny za účelem zajištění plnění produkčních a mimoprodukčních funkcí lesa (jedná se o hlavní využití těchto ploch).[16] Přípustné je využití související, podmiňující nebo doplňující hlavní využití. Podmíněně přípustné je pak využití těchto ploch pro sportovní či rekreační účely, avšak za podmínky, že je takové využití slučitelné s hlavním využitím, nenaruší funkci lesa a nejedná se o budovy (což souvisí s tím, že lesní plochy obecně nejsou určeny k umisťování staveb).[17] Nepřípustné využití není specificky stanoveno.

V lesních plochách není možné umisťovat stavby. Návrh ÚPmB z tohoto zákazu stanoví pouze dvě výjimky: první výjimka se týká stávajících objektů pro individuální rekreaci a bydlení (ev. stávající objekty jiného využití), u nichž nesmí být zvětšována zastavěná plocha staveb, ani nesmí být zvyšovány; druhá se týká staveb a zařízení sloužící pro zajištění hlavního, přípustného a podmíněně přípustného využití, za podmínky prokázání plnění či zachování zájmů na úseku správy lesa.

Severní hranice plochy V/a3 kopíruje hranici přírodního zázemí v krajině. Dotčené území se tak minimálně částí pozemků parc. č. 1344, 1343/1 a 1330 nachází v tzv. přírodním zázemí v krajině, vymezené v grafické části Návrhu ÚPmB „5.0 Principy uspořádání krajiny – schéma 1:25000" tmavě zelenou svislou šrafurou. Vymezení přírodního zázemí v krajině je přitom součástí tzv. principů uspořádání krajiny, sloužících k *„zajištění ochrany hlavních krajinných hodnot."*[18] Území přírodního zázemí v krajině přitom představuje *„území s mimořádnými přírodními, kulturními a krajinotvornými hodnotami, vymezená za účelem ochrany území před nepřiměřeným stavebním rozvojem, který by ohrozil existenci stávajících hodnot. Mimořádnými přírodními, kulturními a krajinotvornými hodnotami se rozumí zejména v dané lokalitě typické prostorové a druhové uspořádání bioty; v případě překryvu nad plochami stavebními pak zejména návaznosti tohoto uspořádání na volnou krajinu (popř. přírodní zázemí v zástavbě) a zastavěné části města, s cílem dosáhnout uměřeného a vhodného přechodu (přechodového území) mezi zástavbou a přírodním zázemím a podpořit pronikání krajinné zeleně do města a propojování se systémem sídelní zeleně."*[19]

Pouze pro úplnost Podatel uvádí, že se Dotčené území nenachází v žádné Rozvojové lokalitě, jak je definuje Návrh ÚPmB, textová část, na str. 21.

3. *K jednotlivým námitkám*

3.1 *Možný zásah do pohody bydlení*

Návrh ÚPmB umožňuje v části Dotčeného území, totiž na pozemcích parc. č. 1341, 1342, 1345, převážné části pozemku parc. č. 1344 a části pozemku parc. č. 1343/1, vše v k.ú. Bohunice, zařazených do plochy občanské vybavenosti V/a3 umístit na těchto pozemcích stavbu občanské vybavenosti areálové struktury o výšce 6 – 16 m, resp. až 18 m. Návrh ÚPmB tak představuje poměrně zásadní změnu využití uvedené části Dotčeného území, které je podle Platného ÚPmB zařazeno v části odpovídající pozemkům parc. č. 1341, 1342 a 1345, vše v k.ú. Bohunice v ploše čistého bydlení (BC), na které se již nyní nachází rodinný dům, v části odpovídající pozemkům parc. č. 1344 a 1343/1, vše v k.ú. Bohunice, pak v ploše krajinné zeleně všeobecné (KV), ve které není možné umisťovat prakticky žádné stavby.

Změnou zařazení pozemků parc. č. 1341, 1342, 1345, převážné části pozemku parc. č. 1344 a části pozemku parc. č. 1343/1, vše v k.ú. Bohunice, **je tak umožněno jednak zredukovat stávající zeleň nacházející se na ploše (KV), jednak umístit na tyto pozemky budovu většího měřítka**, například multifunkční komplex sloužící kromě umístění občanské vybavenosti též bydlení. Umístěním takové stavby, kterou Návrh ÚPmB připouští a její umístění by tak bylo v souladu s Návrhem ÚPmB, by došlo k zásadnímu zhoršení tzv. „pohody bydlení", resp. „kvality prostředí"[20] obyvatel sousedních bytových domů Live Up I a Live Up II (dále jen „pohoda bydlení"). Pohoda bydlení byla definována např. rozsudkem Nejvyššího správního soudu ze dne 2. 2. 2006, č.j. 2 As 44/2005-116, jako: *„souhrn činitelů a vlivů, které přispívají k tomu, aby bydlení bylo zdravé a vhodné pro všechny kategorie uživatelů, resp. aby byla vytvořena vhodná atmosféra klidného bydlení; pohoda bydlení je v tomto pojetí dána zejména kvalitou jednotlivých složek*

[15] Návrh ÚPmB, textová část, s. 42.
[16] Návrh ÚPmB, textová část, s. 44.
[17] Návrh ÚPmB, textová část, s. 62.
[18] Návrh ÚPmB, textová část, s. 42.
[19] Návrh ÚPmB, textová část, s. 42.
[20] Pojem „pohoda bydlení" je obsahově totožný s pojmem „kvalita prostředí", jak potvrdil Nejvyšší správní soud v rozsudcích ze dne 27. 10. 2016, č.j. 2 As 174/2016-20 a ze dne 20. 1. 2020, č.j. 1 As 287/2019-28.

životního prostředí, např. nízkou hladinou hluku (z dopravy, výroby, zábavních podniků, ze stavebních prací aj.), čistotou ovzduší, přiměřeným množstvím zeleně, nízkými emisemi pachů a prachu, osluněním apod.; pro zabezpečení pohody bydlení se pak zkoumá intenzita narušení jednotlivých činitelů a jeho důsledky, tedy objektivně existující souhrn činitelů a vlivů, které se posuzují každý jednotlivě a všechny ve vzájemných souvislostech." Nejvyšší správní soud dále v citovaném rozsudku uvádí, že „*správní orgán při posuzování zda je v konkrétním případě pohoda bydlení zajištěna, nemůže ovšem zcela abstrahovat ani od určitých subjektivních hledisek daných způsobem života osob, kterých se má stavba, jejíž vliv na pohodu bydlení je zkoumán, dotýkat; podmínkou zohlednění těchto subjektivních hledisek ovšem je, že způsob života dotčených osob a jejich z toho plynoucí subjektivní nároky na pohodu bydlení nevybočují v podstatné míře od obecných oprávněně požadovatelných standardů se zohledněním místních zvláštností dané lokality.*" V rozsudku ze dne 31. 7. 2013, č.j. 1 As 33/2013-58 NSS uvádí, že smyslem „pohody bydlení" coby jednoho z nároků, které musí být zohledněny při umisťování staveb, je zachování „*zdravého a vhodného prostředí pro všechny kategorie uživatelů, resp. aby byla vytvořena vhodná atmosféra klidného bydlení bez ohledu na případné zamýšlené stavební či jiné aktivity...právní úprava obsažená ve StavZ má vzniku takového stavu předcházet (konkrétně vlivem uskutečnění a užívání stavby).*" Podatel již nyní podotýká, že ačkoli se v citovaných rozsudcích NSS zabývá pohodou bydlení, resp. kvalitou prostředí, v kontextu konkrétních záměrů umisťovaných v území a požadavků vyhlášky Ministerstva pro místní rozvoj č. 501/2006 Sb., o obecných požadavcích na využívání území, ve znění pozdějších předpisů (dále jen „vyhláška č. 501/2006 Sb."), neznamená to, že by nebylo možné namítat zásah do pohody bydlení už v souvislosti s Návrhem ÚPmB, neboť právní předpisy zohledňují pohodu bydlení už při vymezování ploch v rámci územních plánů (srov. § 4, 5 a 8 vyhlášky č. 501/2006 Sb.).

Z dosud uvedeného podle názoru Podatele plyne, že **pojem „pohoda bydlení" zahrnuje celou řadu činitelů, mezi které lze zařadit též případné stínění (úbytek oslunění) umístěnou stavbou a také zhoršení výhledu z bytu Podatele**, jak plyne z rozsudku Nejvyššího správního soudu ze dne 1. 11. 2012, č.j. 8 As 27/2012-113, podle něhož: „*Mezi jednotlivé činitele ovlivňující pohodu bydlení (kvalitu prostředí) náleží také podstatné snížení odstupové vzdálenosti mezi budovami...omezení výhledu...protože i tyto složky se na pohodě bydlení podílejí.*" V uvedeném rozsudku pak NSS mezi činitele ovlivňující pohodu bydlení zařadil také: „*podstatné snížení odstupové vzdálenosti mezi budovami, úbytek oblohové složky, omezení výhledu, a tedy i míra oslunění a osvětlení bytu, a narušení soukromí, protože i tyto složky se na pohodě bydlení podílejí.*" **Podatel proto přikládá k této námitce fotodokumentaci, ze které je zřejmé, jaký vliv by umístění stavby vysoké 16 m** (přičemž není vyloučeno ani umístění stavby vysoké až 18 m) **na části Dotčeného území zařazeného do plochy V/a3 mělo z hlediska výhledu do krajiny** (a samozřejmě i z hlediska úbytku oslunění, oblohové složky a možného narušení soukromí) ve **směru od bytových domů Live Up I a Live Up II ke stávajícímu rodinnému domu** (tj. výhled východním směrem, viz přiložená fotodokumentace, první dvě fotografie).

Zásah do pohody bydlení pak Podatel dále spatřuje ve snížení množství zeleně v Dotčeném území, ve zvýšení hlukové a prachové zátěže v důsledku zvýšení dopravy v Dotčeném území za účelem zajištění dopravní obslužnosti nové výstavby přičemž v tomto ohledu poukazuje na rozsudek NSS ze dne 16. 11. 2007, č.j. 5 As 33/2007-68, z něhož vyplývá, že narušení pohody bydlení může být způsobeno obtěžováním hlukem a dalšími imisemi, např. zvýšeným pohybem osob, případně při poskytování služeb odpovídajících veřejné občanské vybavenosti. Ostatně i z rozsudku NSS ze dne 31. 5. 2011, č.j. 2 As 34/2010-99 vyplývá, že z hlediska posouzení pohody bydlení je třeba vzít v potaz i samotný provoz stavby a zařízení v ní umístěných, tj. provozní externality, neboť i ty jsou určující pro zhodnocení, zda je zachována pohoda bydlení.

Podatel dále zdůrazňuje, že **podmínkou narušení pohody bydlení není porušení právních předpisů** týkajících se umístění budovy nebo jejího provozu, což potvrdil NSS v rozsudcích ze dne 4. 3. 2009, č.j. 6 As 38/2008-123, a ze dne 10. 5. 2010, č.j. 2 As 6/2010-164. Institut pohody bydlení se uplatní i tam, kde nejsou žádné veřejnoprávní regulativy stanoveny (viz rozsudek NSS ze dne 20. 12. 2012, č.j. 1 As 139/2012-40).

Konečným důsledkem snížené pohody bydlení v bytových domech Live Up I a Live Up II pak bude snížení atraktivnosti dané lokality a pokles tržní ceny jednotlivých bytů, tedy i bytu Podatele. V tom spatřuje Podatel zásah do svých práv, který je oprávněn namítat vůči Návrhu ÚPmB.

Podatel zdůrazňuje, **že negativní důsledky umístění stavby vysoké 16 m na výše uvedených pozemcích** parc. č. 1341, 1342, 1345, převážné části pozemku parc. č. 1344 a části pozemku parc. č. 1343/1, vše v k.ú. Bohunice, přitom **nelze odmítnout jako čistě hypotetické anebo předčasné, neboť umístění takové stavby umožňuje Návrh ÚPmB** (zatímco Platný ÚPmB umístění takové stavby neumožňuje). Soulad umístění záměru s platným a účinným územním

plánem je přitom nezbytnou podmínkou k umístění a následné realizaci takového záměru (tedy budovy vysoké 16 m), jak plyne z § 90 odst. 1 písm. a) StavZ, podle něhož posuzuje stavební úřad, zda je záměr žadatele v souladu s požadavky StavZ a prováděcích právních předpisů, zejména s obecnými požadavky na využívání území (§ 2 odst. 2 písm. e) StavZ), tedy i zda je záměr v souladu s územním plánem. Podatel proto uplatněním této námitky usiluje o to, aby bylo vymezení ploch v Dotčeném území v Návrhu ÚPmB změněno tak, aby reflektovalo požadavky Podatele na pohodu bydlení, tj. aby Podatel nebyl nucen v budoucnu tytéž námitky uplatňovat v územním řízení o umístění takové budovy.

Podatel proto navrhuje, aby došlo ke změně Návrhu ÚPmB tak, aby pozemky parc. č. 1341, 1342, 1344 a 1345, vše v k.ú. Bohunice, které jsou nyní součástí plochy V/a3, **byly zařazeny do samostatné plochy bydlení B/v1**, která by umožňovala umístit na těchto pozemcích stavby pro bydlení volné struktury s výškovou úrovní 3-7 m, tedy s výškovou úrovní, která by zasahovala do pohody bydlení Podatele jen minimálně. **Zbylé pozemky tvořící Dotčené území** (tj. **pozemky parc. č. 1330, 1340/23, 1343/1, 1347/1, 1347/2, 1347/3, 1347/4, 1347/6, 1347/10 a 1349/2, vše v k.ú. Bohunice**) **by měly být zařazeny do stabilizované plochy lesní (L)**, což by lépe odpovídalo jejich stávajícímu zařazení v rámci Platného ÚPmB.

Vymezení této plochy pro bydlení B/v1 by bylo v souladu s § 3 odst. 1 vyhlášky č. 501/2006 Sb. (samotná rozloha takové plochy má zhruba 6421 m^2, plocha zohledňuje požadavky na kvalitu bydlení). Vymezení takovéto plochy v Návrhu ÚPmB přitom nevylučuje umístění staveb občanské vybavenosti: stavby a zařízení občanského vybavení je podle Návrhu ÚPmB přípustné[21] kromě ploch veřejné vybavenosti (V) umisťovat také v jiných plochách s rozdílným způsobem využití[22] – konkrétně v plochách bydlení (B), v plochách smíšených obytných (C), kde se dokonce jedná o jeden z hlavních způsobů využití těchto ploch, totiž *„pro občanské vybavení vymezené v plochách označených V a W, přičemž záměry pro maloobchod jsou přípustné s omezením do 1 500 m^2 prodejní plochy"*,[23] v plochách komerční vybavenosti (W), kde se jedná o jeden z hlavních způsobů využití, neboť v plochách komerční vybavenosti lze umístit všechny záměry uvedené v hlavním využití pro plochy veřejné vybavenosti (mezi těmito plochami tak v tomto ohledu není rozdíl). Rovněž podle § 4 odst. 2 vyhlášky č. 501/2006 Sb. lze v ploše bydlení umístit další stavby a zařízení, které nesnižují kvalitu prostředí a pohodu bydlení ve vymezené ploše, jsou slučitelné s bydlením a slouží zejména obyvatelům v takto vymezené ploše.

Konečně vymezení takové plochy by umožňovalo realizaci alespoň části záměru srovnatelného např. se záměrem společnosti FINTIME, s.r.o., která již v minulosti požádala zastupitelstvo městské části Brno-Bohunice o vyjádření se k návrhu na pořízení změny Platného ÚPmB ze dne 12. 7. 2017, spočívající ve změně stávajících ploch BC a KV v Dotčeném území na návrhovou plochu BC s indexem podlažní plochy 0,8 a dále ve zrušení stávající veřejné zeleně.

3.2 Nedodržení požadavků kladených na územní plánování, resp. na územní plán

Podle názoru Podatele je nutné v Návrhu ÚPmB, resp. v nastavení regulativů omezujících dosavadní využití území, zohlednit i širší vztahy v území, jak předpokládá § 18 odst. 2 StavZ, podle něhož územní plánování (pod které pořizování územního plánu statutárního města Brna spadá zcela jednoznačně) *„zajišťuje předpoklady pro udržitelný rozvoj území soustavným a komplexním řešením účelného využití a prostorového uspořádání území s cílem dosažení obecně prospěšného souladu veřejných a soukromých zájmů na rozvoji území. Za tím účelem sleduje společenský a hospodářský potenciál rozvoje."* Cílem územního plánování je vzájemná věcná i časová koordinace veřejných zájmů mezi sebou a se soukromými zájmy v řešeném území.[24] Předpokládá se tedy komplexní posuzování uspořádání území, což dále rozvíjí § 19 odst. 1 StavZ, když řadí mezi úkoly územního plánování také stanovení koncepce rozvoje území, včetně urbanistické koncepce s ohledem na hodnoty a podmínky území (§ 19 odst. 1 písm. b) StavZ), stanovení urbanistických, architektonických a estetických požadavků na využívání a prostorové uspořádání území a na jeho změny, zejména na umístění, uspořádání a řešení staveb a veřejných prostranství (§ 19 odst. 1 písm. d) StavZ), stanovení podmínek pro provedení změn v území, zejména pak pro umístění a uspořádání staveb s ohledem na stávající charakter a hodnoty území a na využitelnost navazujícího území (§ 19 odst. 1 písm. e) StavZ), a uplatňování poznatků zejména z oborů architektury, urbanismu, územního plánování a ekologie a památkové péče (§ 19 odst. 1 písm. o) StavZ). Tomu odpovídá § 43 odst. 1 StavZ, vymezující obsah územního plánu, a příloha č. 7 vyhlášky č.

---

[21] Jedná se o tzv. přípustné využití, vymezené v Návrhu ÚPmB, textové části, na str. 54: *„využití pro účel odlišný, než je hlavní využití, který však není s hlavním využitím v rozporu; umožňuje činnosti, stavby a zařízení, které budou s hlavním způsobem využití související, doplňující nebo podmiňující."*
[22] Návrh ÚPmB, textová část, s. 40.
[23] Návrh ÚPmB, textová část, s. 56.
[24] Machačková, J. a kol. Stavební zákon. Komentář. 3. vydání. Praha: C. H. Beck, 2018, s. 80.

500/2006 Sb., o územně analytických podkladech, územně plánovací dokumentaci a způsobu evidence územně plánovací činnosti, ve znění pozdějších předpisů, která obsah územního plánu dále konkretizuje.

Návrh ÚPmB stanoví jako svůj hlavní cíl *„dosažení vyváženosti a flexibility všech jevů a prvků, které jsou pro tvorbu územního plánu určující. Základní koncepce rozvoje území města vychází z aktuálních koncepčních a strategických dokumentů města Brna."* [25] Návrh ÚPmB má dále mimo jiné sledovat *„rovnováhu mezi zastavěným územím a jeho rozvojovým potenciálem a výjimečným přírodním zázemím města a jeho ochranou...Přírodní zázemí je základní podmínkou pro udržení ekologické stability města a je chráněno především vymezením přírodního zázemí v krajině, přírodního zázemí v zástavbě a ochranou os propojení přírodního zázemí."*[26] Dále Návrh ÚPmB *„chrání a rozvíjí urbanistické a přírodní hodnoty města."*[27] Uvedené cíle se pak mají odrážet v urbanistických hodnotách a architektonickém pojetí.

3.2.1 Urbanistické požadavky

Co se týká urbanistické koncepce, ta je *„...stanovena pro město jako celek a stanovuje požadavky jak na zastavitelné plochy, tak na plochy přestaveb a změn v krajině a na stabilizovaná území, zejména prostřednictvím funkčních a prostorových regulativů."*[28] Mezi základní principy urbanistické koncepce statutárního města Brna patří mimo jiné *„preference intenzifikace a transformace přestavbových území zejména v širším centrum Brna před zastavěním volných ploch."* Pojem „přestavbové území" není v Návrhu ÚPmB definován, lze však dovodit, že by se mělo jednat o plochy přestavby, přičemž plochy přestavby jsou zahrnuty do tzv. rozvojových lokalit (tedy ucelených, graficky vymezených částí území města Brna, která jsou územním plánem určená k přestavbě nebo zástavbě a která jsou vymezena v grafické části Návrhu ÚPmB 1.0 Výkresu základního členění).[29] **Dotčené území však není „přestavbovým územím", není rozvojovou lokalitou, a to navzdory faktu, že vymezení plochy veřejné vybavenosti V/a3** na pozemcích parc. č. 1341, 1342, 1345, převážné části pozemku parc. č. 1344 a části pozemku parc. č. 1343/1, vše v k.ú. Bohunice, **znamená podstatnou změnu využití těchto pozemků ve srovnání s Platným ÚPmB** (viz výše), totiž **intenzifikaci využití těchto pozemků ve srovnání se stávajícím využitím**, a **Návrh ÚPmB by tak** podle názoru Podatele **měl tuto část Dotčeného území vymezit jako samostatnou rozvojovou lokalitu** podobně, jako je vymezena nejbližší rozvojová lokalita „Be-7 Netroufalky". To by s sebou neslo nutnost podrobněji vymezit uvedenou část Dotčeného území jako přestavbovou lokalitu v „kartách lokalit" a odůvodnit navrženou změnu využití odpovídající části Dotčeného území, což **by bylo v souladu jednak s § 43 odst. 1 StavZ**, podle něhož: *„územní plán...vymezí zastavěné území, plochy a koridory, zejména zastavitelné plochy, plochy změn v krajině a plochy vymezené ke změně stávající zástavby, k obnově nebo opětovnému využití znehodnoceného území (dále jen „plocha přestavby"), pro veřejně prospěšné stavby, pro veřejně prospěšná opatření a pro územní rezervy a stanoví podmínky pro využití těchto ploch a koridorů.",* jednak se základním principem urbanistické koncepce dle Návrhu ÚPmB.

Zásady urbanistické kompozice jsou podrobněji popsány v odůvodnění Návrhu ÚPmB, podle kterého je třeba respektovat zásady urbanistické kompozice, zejména: *„**Posilovat záměry směřující k žádoucí výškové hladině v území, její případné gradaci** (chápané jako zesilování, nebo zeslabování určitého účinku), **kontrastu** (zejména na žádoucích rozhraních) **a umisťování lokálních dominant**. Prostorové uspořádání města v jeho krajinném rámci je utvářeno na základě principů, které je třeba dodržovat a posilovat, popř. prověřit podrobnější územně plánovací dokumentací."*[30] Dále je uvedena zásada: *„**Usilovat o dodržování dlouhodobě založených kompozičních principů, jakými jsou** pohledy na významné dominanty, **průhledy územím, komponované pohledy**, urbanistické osy, pohledové osy, vyhlídkové body a stanoviště, cílové pohledy (tzv. point de vue), veduta města, panorama města apod."*[31] Konečně je zmíněna též zásada: *„Respektovat obecné principy tvorby městské krajiny jakými jsou měřítko a proporce, přiměřenost, rytmus, symetrie a asymetrie a další."*[32]

Podle těchto zásad urbanistické kompozice by mělo být Dotčené území zařazeno do takových ploch, resp. být podřazeno takovým regulativům v Návrhu ÚPmB, které by umožnily dosáhnout jednak žádoucí gradace v podobě zeslabování účinku stávajících několikapatrových staveb v okolí Dotčeného území – bytových domů Live Up I a II a ubytovny zdravotních sester – na okolní plochy zeleně, **jednak by umožnily zachovat stávající průhled**

---

[25] Návrh ÚPmB, textová část, s. 17.
[26] Návrh ÚPmB, textová část, s. 17.
[27] Návrh ÚPmB, textová část, s. 17.
[28] Návrh ÚPmB, textová část, str. 19.
[29] Návrh ÚPmB, textová část, str. 13.
[30] Odůvodnění textové části Návrhu ÚPmB, str. 147.
[31] Odůvodnění textové části Návrhu ÚPmB, str. 147.
[32] Odůvodnění textové části Návrhu ÚPmB, str. 147.

územím, totiž průhled z bytových domů Live Up I a II směrem k hradu Špilberk a ke Žlutému kopci, kde je viditelná veduta města (viz přiložená fotodokumentace). Takové zařazení Dotčeného území by tudíž bylo v souladu s obsahem Návrhu ÚPmB, podle nehož: *„**Z hlediska urbanistické kompozice jsou důležité pohledově významné plochy**, které chrání území pohledově exponovaná především ve směru z města do volné krajiny a významným způsobem se podílí na celkovém obrazu města...**ÚPmB dále specificky chrání pohledy na vedutu města a pohledově významná území**, která jsou mimořádně hodnotná vzhledem k celkovému obrazu města a krajinnému rázu městské krajiny."* [33] Tomu pak odpovídá odůvodnění Návrhu ÚPmB, když uvádí, že: *„Ve městě Brně se nachází řada území s vysokou hodnotou urbanistického prostředí. Tato území je nutné chránit proti zásahům znehodnocujícím podstatu jejich urbanistické kvality zejména ve smyslu charakteru a uspořádání jejich veřejných prostranství a podstaty jejich výškového uspořádání...**Prostorový obraz území města určeného k zástavbě je charakterizován zejména těmito prvky**: urbanizačním jádrem města na vyvýšeninách ležících na rozhraní dvou rozdílných krajinných typů; **výrazným motivem brněnské veduty, tj. společným působení přírodních vrchů a stavebních dominant Petrova a Špilberku a Žlutého kopce**; radiálně okružním komunikačním systémem a na jeho skeletu vzniklé stavební struktuře; kompaktním způsobem zástavby kolem historického jádra města; svébytnou identitou městských subcenter; pronikáním výběžků vysočin ze severu a západu hluboko do území města. **Ochranu těchto prvků je nutné zajistit zejména při posuzování přípustnosti výškových staveb v území určeném k zástavbě**."*[34] Ačkoli navržená plocha V/a3 neumožňuje na části Dotčeného území umístit výškové stavby (tj. stavby vysoké alespoň 40 m),[35] z odůvodnění Návrhu ÚPmB vyplývá, že ochranu uvedených prvků charakterizujících prostorový obraz města Brna je nutné zajistit i při posuzování jiných než výškových staveb (viz slovo „zejména"), tedy i při posuzování možného umístění staveb vysokých „pouze" 6 – 16 m, zasahujících do horizontu např. při pohledu z hradu Špilberk nebo ze Žlutého kopce směrem k areálu bohunického kampusu. Návrh ÚPmB totiž nechrání pouze pohledy na vedutu města, ale i pohledy opačným směrem. Dotčené území se přitom nachází těsně za hranicí pohledově významného území (viz výkres „5.0 Principy uspořádání krajiny – schéma 1:25000") a nelze vyloučit, že by nevhodně umístěná zástavba na horizontu mohla tyto pohledy směrem z města narušit. Podatel v této souvislosti poukazuje na fakt, že část Dotčeného území zahrnutého v Návrhu ÚPmB do plochy V/a3 se nachází ve výšce 265-275 m.n.m., přičemž okolní terén směrem k hradu Špilberk a ke Žlutému kopci je nižší (klesá z 265 m.n.m. až na 205 m.n.m.) a ani okolní kopce takovému pohledu z centra města nebrání (viz turistické mapa se zakreslením vrstevnic a přiložená fotodokumentace).

3.2.2 *Navržená struktura zástavby*

Urbanistická koncepce předpokládá ovlivnění prostorového uspořádání města Brna. **Uspořádání struktury města je v Návrhu ÚPmB stanoveno prostřednictvím dvou regulativů: specifikace struktury zástavby a specifikace výškové úrovně zástavby.**[36] *„Cílem specifikace prostorového uspořádání zástavby základních ploch je dosáhnout kvalitního zapojení zástavby do stavební struktury města a ochrana přírodních a krajinných hodnot města. Struktura je určena vždy v souladu s koncepční zásadou vyváženého města, s polycentrickou strukturou, intenzivně využívajícího zejména svá centrální území."*[37] Dále platí, že specifikace ve stabilizovaných plochách (tedy i v plochách, ve kterých je zařazeno Dotčené území): ***„slouží zejména pro popis struktury jako takové a je vodítkem při přiměřené intenzifikaci území v procesech přestaveb, nástaveb a dostaveb objektu a proluk v základní ploše**. Dalším důvodem pro specifikaci stabilizovaných území je popis charakteristické struktury širšího celku, který je možné využít zejména u navazujících návrhových ploch pro definování vhodného řešení sousedících rozhraní, doplnění struktury popř. pro řešení kompozičních a dalších principů (výšková gradace...) apod."* Podle odůvodnění Návrhu ÚPmB je účelem stanovení urbánní struktury *„vytvoření struktury zástavby města odpovídající danému místu, harmonicky zapojené do přírodního a krajinného prostředí, a vytvoření kvalitní a hierarchizované struktury veřejných a soukromých prostranství umožňující jak obsluhu území, tak pobyt a rekreaci."*[38] **Vymezení typu struktury zástavby v Návrhu ÚPmB tedy není samoúčelné, ale má** (spolu s typem plochy a se specifikací výškové úrovně zástavby) **podstatný vliv na to, jaké stavby budou ve stabilizované ploše umístěny, a to s ohledem na vytvoření zástavby odpovídající danému místu ve výše uvedeném smyslu.**

Část Dotčeného území, zařazená do plochy veřejné vybavenosti V/a3, předpokládá umístění areálové zástavby (a). Ta je vymezena v Návrhu ÚPmB jako *„urbánní struktura zástavby oplocených nebo veřejně přístupných areálů nebo jejich kombinací. Je stanovena zejména v plochách výroby, sportu, veřejné a komerční vybavenosti."*[39] Odůvodnění Návrhu

---

[33] Návrh ÚPmB, textová část, str. 19.
[34] Odůvodnění textové části Návrhu ÚPmB, str. 154.
[35] Odůvodnění textové části Návrhu ÚPmB, str. 155.
[36] Viz Odůvodnění textové části Návrhu ÚPmB, str. 157.
[37] Odůvodnění textové části Návrhu ÚPmB, str. 158.
[38] Odůvodnění textové části Návrhu ÚPmB, str. 158.
[39] Návrh ÚPmB, textová část, str. 64.

ÚPmB uvádí příklady areálové zástavby (Český technologický park, areál VUT v Brně, areál brněnského výstaviště), přičemž je výslovně zmíněno území mezi ulicemi Jihlavská, Kamenice a Netroufalky, složené z několika areálů. Podle odůvodnění Návrhu ÚPmB je areálová zástavba vymezena zejména (ale ne výhradně) v plochách veřejné a komerční vybavenosti a v plochách výroby, přičemž *„rozdíl mezi volnou a areálovou strukturou je v některých případech poměrně malý a vyhodnocení struktury záleží na širších územních souvislostech a vyhodnocení žádoucího cílového stavu v území."*[40] Naproti tomu struktura volné zástavby je vymezena jako *„urbánní struktura, která zahrnuje převážně modernistickou sídlištní zástavbu a dostavbu v kompaktní zástavbě. Je tvořena zejména kombinací solitérních, převážně rezidenčních budov a objektů občanské vybavenosti. Volná prostranství mezi budovami jsou zpravidla veřejně přístupná s vysokým podílem vegetace. Volná zástavba je stanovena zejména v plochách bydlení, smíšených obytných, veřejné a komerční vybavenosti zpravidla mimo kompaktní území města."*[41] Z odůvodnění Návrhu ÚPmB pak plyne, že struktura volné zástavby je tvořena samostatně stojícími objekty různých kategorií (bodové, věžové, deskové, terasové apod.), různého měřítka (výslovně jsou zmíněny bytové nízkopodlažní domy bodového typu, deskové vysokopodlažní domy, věžové domy apod.), volnou strukturou pak může být i plocha, kterou téměř zaplňuje jedna budova a vyhodnocení struktury vychází z celkového kontextu zástavby.[42] A právě o tento kontext jde, přičemž Podatel má za to, že je vymezen nesprávně, přičemž důsledkem je zařazení části Dotčeného území do plochy umožňující areálovou, nikoli volnou zástavbu.

Pozemky parc. č. 1341, 1342, 1345, převážná část pozemku parc. č. 1344 a část pozemku parc. č. 1343/1, vše v k.ú. Bohunice, jsou zařazeny do stabilizované plochy veřejné vybavenosti V/a3, Návrh ÚPmB tedy umožňuje zastavění této plochy areálovou zástavbou, ačkoli se v současnosti na těchto pozemcích nachází volně stojící stavba rodinného domu, tedy stavba určená toliko k bydlení, nikoli k zajištění veřejné vybavenosti. Do stejné plochy veřejné vybavenosti je dále zahrnuta areálová zástavba veřejné vybavenosti, ohraničená ulicí Netroufalky a Studentská (v tomto obdélníku se mimo jiné nachází ubytovna zdravotních sester a Campea Aparthotel) a konečně jsou do stejné plochy veřejné vybavenosti zahrnuty též oba volně stojící bytové domy Live Up I a Live Up II s přilehlými pozemky, které jsou z hlediska vymezení volné a areálové zástavby v Návrhu ÚPmB (a jeho odůvodnění) volnou zástavbou určenou pro bydlení, nikoli areálovou zástavbou veřejné vybavenosti (bytové domy Live Up I a II a přilehlé pozemky netvoří samostatný areál, ani nejsou součástí sousedních areálů). **Jedná se tak v zásadě o tři dílčí plochy, pro které je charakteristická odlišná zástavba i její struktura, avšak Návrh ÚPmB stávající charakter zástavby v rozporu s § 19 odst. 1 písm. a) a b) StavZ a v rozporu s § 3 odst. 2 až 4 vyhlášky č. 501/2006 Sb.[43] nijak nezohledňuje a vše podřazuje pod jednu plochu veřejné vybavenosti, u které připouští zastavění areálovou zástavbou**, přičemž zvolené struktuře zástavby odpovídá i navržený regulativ výšky budov.[44] Podatel má za to, že Návrh ÚPmB má v maximální možné míře reflektovat stávající charakter zástavby ve stabilizovaných plochách. **Podatel netvrdí, že by Návrh ÚPmB nemohl stanovit jinou koncepci rozvoje uvedené plochy veřejné vybavenosti, avšak v takovém případě by měla být prověřena a odůvodněna potřeba změn v daném území dle § 19 odst. 1 písm. c) StavZ a uvedená plocha by měla být namísto stabilizované plochy vymezena jako plocha změn**, tedy tak, jak to předpokládá § 19 odst. 1 písm. e) StavZ, který výslovně uvádí, že úkolem územního plánování je *„stanovovat podmínky pro provedení změn v území, zejména pak pro umístění a uspořádání staveb s ohledem na stávající charakter a hodnoty území a na využitelnost navazujícího území."* Podatel navíc poukazuje na další úkol územního plánování, uvedený v § 19 odst. 1 písm. o) StavZ, totiž na povinnost uplatňovat při tvorbě územního plánu (tedy i Návrhu ÚPmB) poznatky zejména z oborů architektury, urbanismu, územního plánování a ekologie a památkové péče.

3.2.3 Navržení výškové úrovně zástavby

Kromě již zmíněné struktury zástavby je relevantní též její výškové uspořádání. Podle Návrhu ÚPmB: *„Výškové uspořádání zástavby společně s morfologií terénu vytváří charakteristický obraz města a umožňuje v něm orientaci. ÚPmB stanovuje výškovou kompozici, která je určena k ochraně území a určuje omezení pro výškové řešení staveb."*[45] **Při stanovení regulativu výšky staveb ve vymezených plochách platí v zásadě tytéž úkoly územního plánování,**

---

[40] Odůvodnění textové části Návrhu ÚPmB, str. 167.
[41] Návrh ÚPmB, textová část, s. 64.
[42] Viz Odůvodnění textové části Návrhu ÚPmB, str. 163.
[43] Podle § 3 odst. 1 vyhlášky č. 501/2006 Sb. se k naplňování cílů a úkolů územního plánování (a s ohledem na rozdílné nároky na prostředí) území člení územním plánem na jednotlivé plochy. Plochy se podle § 3 odst. 2 téže vyhlášky vymezují buď podle stávajícího nebo požadovaného způsobu využití (dále jen jako „plochy s rozdílným způsobem využití"), anebo podle významu, kdy se rozlišují plochy zastavitelné, plochy územních rezerv, plochy ke změně stávající zástavby, plochy k obnově nebo opětovnému využití znehodnoceného území a plochy rekonstrukčních a rekultivačních zásahů do území. Plochy s rozdílným způsobem využití se podle § 3 odst. 3 a 4 téže vyhlášky vymezují s ohledem na specifické podmínky a charakter území a lze je dále podrobněji členit.
[44] Návrh ÚPmB stejným způsobem vymezuje výšku rezidenční zástavby, kterou výslovně předpokládá jako nízkopodlažní, čemuž odpovídají zvolené regulativy výškové hladiny 1 a 2.
[45] Návrh ÚPmB, textová část, s. 19.

jaké se uplatní v případě vymezení struktury zástavby v těchto plochách. Návrh ÚPmB musí i v případě stanovení regulativu výšky zástavby vyjít ze stávajícího stavu a odůvodnit případnou změnu, jakou je např. stanovení regulativu výšky zástavby úrovně „3", umožňující v části Dotčeného území, tvořeného pozemky parc. č. 1341, 1342, 1345, převážnou částí pozemku parc. č. 1344 a částí pozemku parc. č. 1343/1, vše v k.ú. Bohunice, umístit budovy vysoké 6 – 16 m, případně až o 2 m vyšší, ačkoli výška rodinného domu, který se zde nachází, nepřesahuje 6 m a je tedy dostačující stanovení úrovně „1", určená pro stavby vysoké 3 – 7 m. Podatel s odkazem na výše uvedené konstatuje, že Návrh ÚPmB při stanovení výškové úrovně zástavby v Dotčeném území nereflektoval požadavky § 19 StavZ a § 3 vyhlášky č. 501/2006 Sb.

3.2.4 *Vymezení přírodního zázemí v krajině a ochrana zeleně*

Součástí urbanistické koncepce je také vymezení volného území, a to z důvodů: *„zachování a rozvoje přírodních hodnot je prostorově specifikováno přírodním zázemím města, které je chráněno před nepřiměřeným stavebním rozvojem a je vymezeno jak v nezastavěném území, tak v území zastavěném. Člení se přitom na přírodní zázemí v krajině..."*[46]. Dotčené území se přitom, jak již bylo uvedeno výše, minimálně svou severní částí nachází v tzv. přírodním zázemí v krajině (vymezeném jako stabilizovaná plocha krajinné zeleně všeobecné, v Návrhu ÚPmB již vymezeném jako plocha lesní), a mělo by tak být chráněno. **Ačkoli přírodní zázemí v krajině v Dotčeném území negativně dotčeno Návrhem ÚPmB není, dochází v dotčeném území k redukci zeleně v rozporu s deklarovanými cíli územního plánu**, kterým je: *„v případě překryvu* (území přírodního zázemí v krajině – pozn. Podatel) *nad plochami stavebními pak zejména návaznosti tohoto uspořádání na volnou krajinu (popř. přírodní zázemí v zástavbě) a zastavěné části města, s cílem dosáhnout uměřeného a vhodného přechodu (přechodového území) mezi zástavbou a přírodním zázemím a podpořit pronikání krajinné zeleně do města a propojování se systémem sídelní zeleně."*[47] Tento „uměřený a vhodný přechod" byl ve stávajícím Platném ÚPmB zajištěn v Dotčeném území vymezením ploch krajinné zeleně všeobecné. Návrh ÚPmB však vymezením plochy V/a3 v Dotčeném území část plochy krajinné zeleně bez náhrady ruší a namísto „uměřeného a vhodného přechodu" mezi zelení v přírodním zázemí v ploše lesní (L) a zelení v navazující ploše V/a3 mimo přírodní zázemí vytváří ostrý kontrast a nadto dále redukuje zeleň, které je v okolní téměř ryze areálové zástavby nedostatek.[48] Podatel zdůrazňuje, že plochy veřejné vybavenosti (V) na rozdíl např. od ploch bydlení (B) nemají ani stanoveno minimální zastoupení zeleně na terénu. Návrh ÚPmB tak v tomto ohledu nerespektuje vlastní deklarované cíle ani charakter a hodnoty Dotčeného území a okolního území, a to přesto, že Návrh ÚPmB údajně klade: *„zásadní důraz na strukturu a funkční uspořádání města a krajiny. Zachování, respektive posílení struktury a obrazu města zajišťuje územní plán prostřednictvím...**Důrazu na kompaktnost města vedoucí k posílení významu a kvality veřejných prostranství. Kompaktnost a intenzita využití území zvyšuje nároky na veřejná prostranství, jejich čitelnou hierarchii**, na prostupnost území, **dostupnosti všech žádoucích funkcí** (mimo jiné **dostupnost pobytových zelených ploch** pro každodenní relaxaci a rekreaci), obdobné platí pro uspořádání a **kvalitu ploch s vegetací. Důrazu na urbanistickou strukturu související s celkovým prostorovým uspořádáním města** (území určeného k zástavbě) a koncepci uspořádání krajiny."*[49]

3.2.5 *Návrh Podatele umožňující dosáhnout urbanistických požadavků*

Naopak v souladu s deklarovanými cíli Návrhu ÚPmB (a rovněž v souladu s § 19 StavZ a § 3 vyhlášky č. 501/2006 Sb.) by bylo vymezení tří stabilizovaných ploch v Návrhu ÚPmB namísto stávající jediné plochy V/a3, přičemž jedna stabilizovaná plocha veřejné vybavenosti V/a3 by zahrnovala stávající areálovou zástavbu ohraničenou ulicí Netroufalky a Studentská, jak je popsána výše, druhá stabilizovaná plocha bydlení B/v3 by pak zahrnovala stávající obytné domy Live Up I a II s přilehlými pozemky a konečně třetí stabilizovaná plocha bydlení B/v1 by zahrnovala pozemky parc. č. 1341, 1342, 1345 a převážnou část pozemku parc. č. 1344, vše v k.ú. Bohunice. Zbývající část Dotčeného území (včetně celého pozemku parc. č. 1343/1 v k.ú. Bohunice) by byla i nadále zahrnuta do stabilizované plochy lesní (L). **Toto podatelem navrhované vymezení ploch je také v souladu s rozlišením struktury volné a areálové zástavby a respektuje jednak stávající zástavbu na vymezených plochách** (včetně její výšky), **jednak okolní zástavbu a okolní plochy.** Navíc takové vymezení ploch nebrání ani umístění veřejné vybavenosti – ta může být umístěna nejen v plochách veřejné vybavenosti (V), ale též v plochách bydlení (B) – jakkoli se Podatel domnívá, že je v okolí Dotčeného území dostatek ploch s budovami sloužícími veřejné vybavenosti, primárně v návaznosti na areál kampusu Masarykovy univerzity. Vymezení ploch pro bydlení (B) navíc podle Návrhu ÚPmB vyžaduje zachování minimálně 30% zeleně na terénu (ev. adekvátní kompenzace zeleně na terénu), zatímco v plochách veřejné

---

[46] Odůvodnění textové části Návrhu ÚPmB, str. 157.
[47] Návrh ÚPmB, textová část, s. 42.
[48] Viz areál Fakultní nemocnice Bohunice, areál Masarykovy univerzity a obchodního centra Campus Square, areál obchodního centra Kaufland a kompaktní zástavba vazební věznice.
[49] Odůvodnění textové části Návrhu ÚPmB, str. 149.

vybavenosti není zachování zeleně na terénu vůbec vyžadováno. Dopad na stávající zeleň na terénu by tak byl Podatelem navrženým vymezením nižší, než stávající Návrh ÚPmB, podle něhož má dojít v Dotčeném území i k redukci stávajících ploch krajinné zeleně všeobecné.

3.3 Nedostatečné odůvodnění navržené změny využití Pozemků

Podatel poukazuje na rozsudek Krajského soudu v Praze ze dne 24. 4. 2018, č.j. 50 A 17/2017-63, který se týkal návrhu nového územního plánu obce Byšice, který změnil konkrétní zastavitelné území na nezastavitelné, což mělo dopad na stavební záměr žalobce, který nabyl v daném území pozemky za účelem výstavby rodinných domů se zahradami, kterou předchozí platný a účinný územní plán obce Byšice umožňoval, přičemž žalobce již požádal o vydání územního rozhodnutí. Než však bylo vydáno územní rozhodnutí, došlo k vydání nového územního plánu obce, který již výstavbu rodinných domů v daném území neumožňoval. Žalobce proti takovému postupu namítal mimo jiné **porušení zásady legitimního očekávání, porušení principu kontinuity územního plánování** a neproporcionalitu omezení jeho vlastnických práv. **Krajský soud dospěl k závěru, že postup obce Byšice vykazoval znaky svévole, neboť obec Byšice neodůvodnila faktickou změnu v novém územním plánu závažným důvodem – změny nebyly opřeny o významný veřejný zájem, změny nebyly vyvolány ani významnou změnou okolností relevantních pro územní plánování** (např. prokázání nezastavitelnosti lokality). Krajský soud nepřisvědčil žádnému z důvodů, které uváděla obec Byšice, včetně faktu, že se území nachází v blízkosti nemovité kulturní památky (zámku Byšice), neboť pozemky žalobce nebyly předmětem památkové ochrany v žádné z jejích forem.

Krajský soud poukázal mimo jiné na § 18 odst. 2 StavZ, podle něhož **územní plánování zajišťuje předpoklady pro udržitelný rozvoj území soustavným a komplexním řešením účelného využití a prostorového uspořádání území s cílem dosažení obecně prospěšného souladu veřejných a soukromých zájmů na rozvoji území**. Za tím účelem sleduje společenský a hospodářský potenciál rozvoje. Přitom je třeba, aby **obec Byšice brala při tvorbě nového územního plánu v úvahu legitimní zájmy vlastníků dotčených pozemků**, přičemž podle citovaného ustanovení StavZ má být dosaženo rovnováhy mezi veřejnými a soukromými zájmy, soukromé zájmy neustupují veřejným zájmům.

Krajský soud dále uvedl, že zájem na koncepčním rozvoji lokality není silným veřejným zájmem (takovým je např. zájem na realizaci silničního obchvatu obce, protipovodňové opatření apod.), nýbrž obecným zájmem na harmonickém rozvoji území, což je obecný cíl územního plánování. Pouze proto, že obec Byšice změnila názor na vhodnost a estetickou akceptovatelnost dřívějšího záměru, ho nemůže vypustit z územního plánu bez ohledu na soukromé zájmy (a legitimní očekávání) vlastníka pozemků.

Na základě všech uvedených důvodů pak krajský soud žalobcem napadenou část nového územního plánu obce Byšice zrušil, jeho rozsudek následně potvrdil Nejvyšší správní soud (dále jen „NSS"), a to rozsudkem ze dne 29. 1. 2020, č. j. 9 As 171/2018-50, když zamítl kasační stížnost obce Byšice proti rozsudku krajského soudu. NSS v odst. 56 svého rozsudku ohledně změny využití pozemků žalobce (v důsledku změny územního plánu obce Byšice) uvedl, že: *„je třeba vycházet z toho, že územní plánování je dlouhodobým procesem, který by měl probíhat kontinuálně, tj. nově přijímaná dokumentace by měla navazovat na tu stávající. Neznamená to samozřejmě, že je třeba převzít všechny návrhové plochy; tím by byl vyloučen jakýkoli rozvoj v území. Dotčené osoby nicméně musí mít možnost spolehnout se na určitou stálost územně plánovací dokumentace, respektive kontinuitu jejího vývoje, protože jedině tak jí mohou přizpůsobit své záměry. Je tedy spíše nežádoucí, aby jednou projednané a schválené záměry byly opakovaně znovu posuzovány, přehodnocovány a měněny. Dochází tím k zásahu do legitimního očekávání dotčených osob a k neefektivnímu vynakládání veřejných prostředků…**__Má-li dojít ke změně funkčního určení ploch, pak musí být podložena dostatečně závažnými důvody, opírajícími se buď o relevantní změnu okolností, nebo o to, že původní řešení je věcně nesprávné a vede k závažné kolizi s veřejným zájmem.__"* NSS dále konstatoval, že obec Byšice nemůže ke změně územního plánu přistoupit pouze proto, že změnila svůj názor na zastavitelnost území, a to ani v souvislosti se změnami politické reprezentace obce, neboť *„Územní plán nelze podstatně měnit po každých obecních volbách."*

Podatel se nachází ve srovnatelné situaci se žalobcem v kauze územního plánu obce Byšice, kdy je zasaženo do jeho vlastnického práva a legitimního očekávání, neboť **Návrh ÚPmB zasahuje do jeho vlastnického práva** (snížení hodnoty nemovitosti) **a práv souvisejících** (pohody bydlení), **a to změnou funkčního využití, struktury a výškové hladiny zástavby** v Dotčeném území, totiž vymezením plochy veřejné vybavenosti V/a3 na místě stávajících ploch čistého bydlení (BC) a krajinné zeleně všeobecné (KV). **V Návrhu ÚPmB přitom nejsou uvedeny žádné relevantní důvody odůvodňující takovouto zásadní změnu, dokonce nevyplývá ani z urbanistických, architektonických a estetických požadavků na územní plán**, což Podatel podrobně explikoval výše.

Podatel proto uzavírá, že v případě, že jím podané námitce proti Návrhu ÚPmB nebude vyhověno, obrátí se na místně příslušný soud s návrhem na zrušení odpovídající části Návrhu ÚPmB, přičemž má dle aktuální judikatury správních soudů značnou šanci na úspěch.

Seznam příloh:

Příloha č.1 Fotodokumentace

Příloha č.2 Informativní výpis spoluvlastnických podílů pro pozemek s budovou SVJ LiveUp II č. 1340/11 v k.ú. Brno-Bohunice

Příloha č.3 Informativní výpis LV č. 6466 v k.ú. Bohunice

V Brně dne 25. června 2020

DIDELUS s.r.o., Václavská 237/6, Staré Brno, 60300 Brno, zastoupená jednatelem paní [redacted]

Příloha č.1 – fotodokumentace

Srovnání stávajícího výhledu a výhledu po umístění 16 m vysoké budovy, kterou připouští Návrh ÚPmB





Srovnání stávajícího výhledu a výhledu po umístění 6 m vysoké budovy, kterou připouští Návrh ÚPmB – směr Špilberk





Srovnání stávajícího výhledu a výhledu po umístění 16 m vysoké budovy, kterou připouští Návrh ÚPmB - východ





Informace o pozemku







Způsob ochrany nemovitosti

Název
ochr.pásmo nem.kult.pam.,pam.zóny,rezervace,nem.nár.kult.pam

Seznam BPEJ

Parcela nemá evidované BPEJ.

Omezení vlastnického práva

Typ
Upozornění: Omezení a jiné zápisy vztahující se ke spoluvlastníkům se zobrazují u příslušných jednotek

Jiné zápisy

Typ
Upozornění: Omezení a jiné zápisy vztahující se ke spoluvlastníkům se zobrazují u příslušných jednotek
Vlastnictví jednotek
Vznik společenství vlastníků prokázán

Řízení, v rámci kterých byl k nemovitosti zapsán cenový údaj

Seznam jednotek, ke kterým byl zapsán cenový údaj

Více informací k cenovým údajů naleznete v k aplikaci.

Nemovitost je v územním obvodu, kde státní správu katastru nemovitostí ČR vykonává Katastrální úřad pro Jihomoravský kraj, Katastrální pracoviště Brno-město

Zobrazené údaje mají informativní charakter. Platnost k 23.06.2020 21:00:00.

© 2004 - 2020 Český úřad zeměměřický a katastrální

Seznam nemovitostí na LV







Parcelní číslo
[redacted]

Stavby

Na LV nejsou zapsány žádné stavby.

Jednotky

Na LV nejsou zapsány žádné jednotky.

Práva stavby

Na LV nejsou zapsána žádná práva stavby.

Nemovitost je v územním obvodu, kde státní správu katastru nemovitostí ČR vykonává Katastrální úřad pro Jihomoravský kraj, Katastrální pracoviště Brno-město

Zobrazené údaje mají informativní charakter. Platnost k 23.06.2020 21:00:00.

© 2004 - 2020 Český úřad zeměměřický a katastrální

Verze aplikace 5.6.3 build 0

MMB/0296620/2020
Námitky

MMB/0296620/2020

Námitka

Výrok:

Námitce se nevyhovuje.

Odůvodnění:

Podatel nesouhlasí s vymezením předmětné plochy V/a3, která je částečně vymezena na plochách zeleně a umožňuje zde umístění větší budovy v areálové zástavbě, což je v rozporu s platným ÚPmB, který zde umožňoval pouze čisté bydlení. Podatel navrhuje předmětnou část lokality vymezit jako plochu bydlení B/v1 a zbylé dosud nezastavěné části ponechat jako plochy lesní (L).

V návrhu nového ÚPmB jsou severně od ulice Netroufalky navrženy stabilizované plochy pro veřejnou vybavenost V/a3 a stabilizované plochy lesní. V platném ÚPmB jsou zde navrženy návrhové plochy pro občanskou vybavenost – školství, stabilizovaná plocha bydlení čistého a stabilizovaná i návrhová plocha krajinné zeleně. Dle aktuálního stavu z katastru nemovitostí se však na předmětných pozemcích při ulici Netroufalky nachází bytové domy. Z toho důvodu bude vymezení předmětné lokality upraveno.

Severně od ulice Neroufalky bude vymezena stabilizovaná plocha smíšená obytná C/v3 (tam kde se již nachází zástavba) a plocha změn smíšená obytná C/v3 (tam kde zástavba dosud není). Tato plocha změn se stane součástí rozvojové lokality Be-7 a to společně s plochou veřejné vybavenosti V/v3 (původně vymezenou jako V/x). Jižně od ulice Netroufalky bude původně vymezená plocha V/a3 změněna v západní části na stabilizovanou plochu smíšenou obytnou C/v3 a ve východní části na stabilizovanou plochu veřejné vybavenosti V/v3. Vymezení plochy lesní (L) bude v předmětném území zúženo ve prospěch plochy smíšené obytné C.

Věcná podstata způsobů vypořádání předmětného podání zůstává nadále relevantní, přestože návrh nového územního plánu města Brna prošel přepracováním s ohledem na Pokyny ZMB z roku 2022 a byl uveden do jednotného standardu ÚPD dle stavebního zákona a jeho prováděcích předpisů. Výše uvedené texty je tedy nutno chápat také ve smyslu těchto úprav.

6899

Magistrát města Brna
Odbor územního plánování a rozvoje
Kounicova 67
601 67 Brno
ID DS: a7kbrrn

Podatel: [redacted]

Dat. nar./IČO:

MAGISTRÁT MĚSTA BRNA
Odbor územního plánování a rozvoje
Došlo dne: 29 -06- 2020
Č.j. MMB: 0296623
Příl.:

Námitky k Návrhu Územního plánu města Brna

Odbor územního plánování a rozvoje Magistrátu města Brna, jako pořizovatel Územního plánu města Brna (dále jen „**pořizovatel**"), veřejnou vyhláškou ze dne 31. 3. 2020, č.j. MMB/0145586/2020, podle ustanovení § 52 zákona č. 183/2006 Sb., o územním plánování a stavební řádu (stavební zákon) (dále jen „**StavZ**"), oznámil veřejné projednání Návrhu Územního plánu města Brna včetně vyhodnocení vlivu na udržitelný rozvoj území (dále jen „**Návrh ÚPmB**") dne 17. 6. 2020 a současně vyzval k podání písemných námitek a připomínek k návrhu, a to do 7 dnů ode dne konání veřejného projednání, tedy do 24. 6. 2020.
Veřejnou vyhláškou pořizovatele ze dne 21. 5. 2020, č.j. MMB/0202272/2020, byl oznámen nový termín konání veřejného projednání, a to ve dnech 22. a 23. 6. 2020 s tím, že lhůta pro podání písemných námitek a připomínek k návrhu končí dne 30. 6. 2020.

Podatel v souladu s ustanovením § 52 odst. 2 a 3 StavZ tímto ve lhůtě uplatňuje k Návrhu ÚPmB své, níže uvedené, **námitky.**

I.
Vymezení území dotčeného námitkami

Námitky se týkají pozemků parc. č. [redacted], vše v k.ú. Bohunice (dále jen „Dotčené území").

II.
Údaje podle katastru nemovitostí dokladující dotčená práva

Podatel je vlastníkem bytové jednotky č. [redacted] v bytovém domě SVJ LiveUp II č.p. [redacted] v ulici Netroufalky a spoluvlastníkem nemovitosti – bytového domu LiveUp II č.p. [redacted] v ulici Netroufalky, stojící na pozemku parc. č. [redacted] se spoluvlastnickým podílem ve výši [redacted] na společných částech budovy a podílem na souvisejících pozemků dle listu vlastnictví č. [redacted] v k.ú. Bohunice. Uvedené nemovitosti se nachází v sousedství Dotčeného území.

Podatel jako důkaz svého vlastnického práva připojuje ke svým námitkám příslušný výpis z katastru nemovitostí.

Vymezení dotčeného území a údaje podle katastru nemovitostí se vztahují ke všem dále uvedeným námitkám.

III.
Obsah námitek

Vymezením plochy veřejné vybavenosti V/a3 dle Návrhu ÚPmB na části Dotčeného území, konkrétně na pozemcích parc. č. [redacted] převážné části pozemku parc. č. [redacted] a části pozemku parc. č. [redacted] vše v k.ú. Bohunice, dochází k redukci plochy zeleně na terénu a k možnosti na těchto pozemcích umístit budovu většího měřítka vysokou 6 – 16 m a odpovídající areálové zástavbě, což je výrazná změna oproti platnému územnímu plánu města Brna, které na těchto pozemcích připouští umístění prakticky výhradně stavby pro bydlení. Důsledkem je výrazné snížení hodnoty nemovitosti Podatele zásahem do pohody bydlení v podobě omezení výhledu, úbytku oblohové složky a možného zastínění, jakož i dalšími vlivy způsobenými umístěním a následným provozem budovy či budov odpovídajících areálové zástavbě určené pro veřejnou vybavenost. Vymezení plochy veřejné vybavenosti V/a3 je kromě toho v rozporu s cíli a úkoly územního plánování, jak jsou vymezeny v § 18 a 19 StavZ a § 3 an. vyhlášce č. 501/2006 Sb., a v rozporu s předpokládaným obsahem územního plánu dle § 43 odst. 1 StavZ a prováděcích právních předpisů, konkrétně:

- nejsou respektovány urbanistické ani architektonické či estetické požadavky na využívání a prostorové uspořádání území (Dotčeného území a jeho bezprostředního okolí), včetně požadavků a cílů stanovených samotným Návrhem ÚPmB, což se odráží zejména v navržené struktuře zástavby a výškové úrovně takové zástavby;
- podmínky pro umisťování a uspořádání staveb v Dotčeném území nezohledňují charakter území a jeho hodnoty, včetně přírodního zázemí v krajině;
- nejsou dostatečně uplatněny poznatky z oborů architektury, urbanismu a územního plánování.

Změny využití Dotčeného území nejsou ve srovnání se stávajícím stavem náležitě odůvodněny, nejsou v Návrhu ÚPmB vymezeny jako „plochy změn", ačkoli se jedná o změnu využití stabilizovaného území, a představují zásah do legitimního očekávání Podatele a porušení principu kontinuity územního plánování.

Dle Podatele by v souladu s cíli a úkoly územního plánování, s principem kontinuity územního plánování a s legitimním očekáváním Podatele bylo vymezení stabilizované plochy bydlení B/v1 na části Dotčeného území, tvořeného pozemky parc. č. [redacted] a převážnou částí pozemku parc. č. [redacted] a částí pozemku parc. č. [redacted] vše v k.ú. Bohunice, a ponechání zbylé části Dotčeného území (včetně celého pozemku parc. č. [redacted] v k.ú. Bohunice) ve stabilizované ploše lesní (L). **Podatel navrhuje, aby pořizovatel prostorové využití Dotčeného území tímto způsobem upravil.**

IV.
Odůvodnění námitek

1. Stávající stav lokality a možná zástavba dle platného územního plánu statutárního města Brna

Dle platného územního plánu statutárního města Brna, vyhlášeného obecně závaznou vyhláškou statutárního města Brna č. 2/2004 o závazných částech Územního plánu města Brna, ve znění pozdějších předpisů (dále jen „**Platný ÚPmB**") jsou pozemky tvořící Dotčené území regulovány následovně:

- pozemky parc. č. [redacted] vše v k.ú. Bohunice, na kterých se již nyní nachází rodinný dům, jsou zařazeny do stabilizované plochy čistého bydlení (BC), ve které je podíl hrubé podlažní plochy (dále jen „HPP") bydlení větší než 80%. V této ploše je přípustné umístění staveb pro bydlení (včetně domů s pečovatelskou službou) a jako jejich součást (tj. 80% HPP objektu musí sloužit bydlení) je možné umístění též obchodů a nerušících provozoven služeb sloužících denním potřebám obyvatel předmětného území (tj. provozovna, která svou kapacitou a druhem nabízených služeb není závislá na zákaznících z jiné části města)[1] anebo jednotlivých zařízení administrativy.[2] Podmíněně přípustné jsou též monofunkční objekty (tj. bez ohledu na procentuální skladbu funkcí umístěných v objektu – za podmínky, že se svým objemem nevymykají charakteru budov v lokalitě), jako jsou malá ubytovací zařízení, nerušící provozovny obchodu, veřejného stravování a služeb, sloužící denní potřebě obyvatel předmětného území, stavby pro kulturní, sociální, zdravotnické, školské a

[1] Platný ÚPmB, textová část, str. 15.
[2] Platný ÚPmB, textová část, str. 21.

sportovní účely za podmínky, že jejich provoz nenaruší obytnou pohodu v lokalitě.[3] Jiné druhy staveb jsou vyloučeny.

- pozemky parc. č. [redacted] vše v k.ú. Bohunice, jsou zařazeny do stabilizované plochy krajinné zeleně všeobecné (KV), přičemž rozvoj této plochy je řízen primárně přírodními procesy a plošná regulace je cílena na ochranu přírodních procesů v krajině. Jedná se současně o plochu nestavební – volnou, ve které je přípustnost nebo podmíněná přípustnost výstavby objektů omezena a regulována účelem využití, přípustné jsou obecně podzemní liniové stavby technické infrastruktury včetně souvisejících zařízení, podzemní liniové dopravní stavby (v Dotčeném území se žádné nenachází ani nejsou vyznačeny) a stavby přípojek technické infrastruktury, podmíněně přípustné jsou jiné druhy podzemních staveb, pokud mají být budovány ve veřejném zájmu a pokud funkce stavby bude v souladu s regulativy.[4] V plochách KV jsou dále přípustné (kromě přirozených, přírodě blízkých dřevinných porostů, travních porostů bez dřevin či bylino-travnaté lady, květnaté louky apod.) pouze vodohospodářské stavby a stavby protipovodňových opatření se zachováním vegetační složky. Dále jsou přípustné pěší a cyklistické stezky, drobné sakrální stavby a drobné stavby pro vzdělávací a výzkumnou činnost.[5]

  Skutečnost, že se jedná o stabilizovanou plochu, pak znamená, že se jedná o dílčí část území, ve kterém se stávající účel a intenzita využití nebude zásadně měnit.

- pozemky parc. č. [redacted] a severní části pozemků parc. č. [redacted] vše v k.ú. Bohunice, jsou zařazeny do návrhové plochy krajinné zeleně všeobecné (KV), tedy do plochy, kde se předpokládá změna účelu nebo intenzity využití. Podmíněně přípustné je *„dočasné využití existujících objektů a volných ploch pro funkci, která nebude v rozporu s funkčním využitím okolních ploch, za podmínky, že způsob využití umožní bezodkladné navrácení pozemku pro realizaci zeleně."*[6] Nepřípustné je umístění reklamních staveb.

Dotčené území se navíc nachází prakticky celým svým rozsahem v oblasti bývalé skládky, což dle názoru podatele znamená, že se jedná o území staticky nestabilní a tedy nevhodné pro bytovou (ev. jakoukoli jinou) zástavbu (podatel nevylučuje, že zástavba i na bývalé skládce možná je, avšak musí jí předcházet provedení sondáže). Současně se všechny výše uvedené pozemky tvořící Dotčené území (vyjma pozemků parc. č. [redacted] a prakticky celého pozemku parc. č. [redacted] vše v k.ú. Bohunice), nachází ve volné ploše se zvláštním režimem, jejíž účel využití je stanoven jmenovitě – v tomto případě podle výkresu „U6 Ochranné režimy" se jedná o významný krajinný prvek ve smyslu § 3 odst. 1 písm. b) zákona č. 114/1992 Sb., o ochraně přírody a krajiny, ve znění pozdějších předpisů (dále jen „ZOPK"), tedy o ekologicky, geomorfologicky nebo esteticky hodnotnou část krajiny utvářející její typický vzhled nebo přispívající k udržení její stability. Podle § 4 odst. 2 ZOPK jsou významné krajinné prvky chráněny před poškozováním a ničením. *„Využívají se pouze tak, aby nebyla narušena jejich obnova a nedošlo k ohrožení nebo oslabení jejich stabilizační funkce. K zásahům, které by mohly vést k poškození nebo zničení významného krajinného prvku nebo ohrožení či oslabení jeho ekologicko-stabilizační funkce, si musí ten, kdo takové zásahy zamýšlí, opatřit závazné stanovisko orgánu ochrany přírody. Mezi takové zásahy patří zejména umisťování staveb, pozemkové úpravy, změny kultur pozemků, odvodňování pozemků, úpravy vodních toků a nádrží a těžba nerostů."*

Dotčené území se nachází převážně v klidové zóně, jak je vymezena ve výkrese „U3 – systém ochrany prostředí – ekologické zóny 1:25000", kdy je cílem regulace *„ochrana přírodního charakteru území, ochrana krajinných procesů a vyhovující stav prostorotvorných prvků v území."* Výkres odkazuje ohledně funkcí v zóně na regulaci týkající se ploch krajinné zeleně všeobecné (KV) s tím, že charakter vegetačních objektů není regulován, provozní stavby a intenzivní využití území mohou být přípustné pouze výjimečně. Část pozemků parc. č. [redacted] a převážná část pozemku parc. č. [redacted] vše v k.ú. Bohunice, se nachází také v zóně ekologické stability, tedy v zóně, ve které je cílem regulace obnova ekologické stability území, přípustné jsou pouze vegetační úpravy blízké přírodě a jakákoli výstavba je nepřípustná.

[3] Platný ÚPmB, textová část, str. 21.
[4] Platný ÚPmB, textová část, str. 30.
[5] Platný ÚPmB, textová část, str. 30-31.
[6] Platný ÚPmB, textová část, str. 30.

2. Stav dle Návrhu ÚPmB

Podle textové části Návrhu ÚPmB a grafické části 2.1 - hlavní výkres 1:10000 je Dotčené území zařazeno do stabilizovaných ploch, tedy ploch, kde *„územním plánem stanovené využití území vychází z jeho dosavadního charakteru a potvrzuje jej, nebo na něj bezprostředně navazuje. Jedná se o území, ve kterých se stávající účel využití území nebude zásadním způsobem měnit (podmínky funkčního využití území stanovené v plochách s rozdílným způsobem využití jsou v principu shodné se současným stavem).“* To ovšem neznamená, že by ve stabilizovaném území (tvořeném stabilizovanými plochami) nešlo změnit intenzitu využití území – změna je možná, pokud to umožňuje specifikace prostorového uspořádání, přičemž jsou možné modernizace, revitalizace, přestavby a dostavby, včetně dopravní a technické infrastruktury a veřejných prostranství.[7] Návrh ÚPmB *„ve stabilizovaných plochách umožňuje a podporuje intenzifikaci území (proluk, dostaveb apod.) při zachování struktury a přiměřeného měřítka.“*[8]

Pozemky parc. č. [redacted] převážná část pozemku parc. č. [redacted] a část pozemku parc. č. [redacted], vše v k.ú. Bohunice, jsou zařazeny do stabilizované plochy veřejné vybavenosti (V) s použitými regulativy struktury zástavby areálové (a) a výškové úrovně zástavby (3). Plochy veřejné vybavenosti jsou součástí koncepce občanského vybavení, založené na *„zachování a rozvoji sítě služeb, které plní občanskou funkci tak, aby bylo fungování města udržitelné a kvalita prostředí byla zvyšována.“*[9] Plochy veřejné vybavenosti jsou hájeny pro občanské vybavení zřizované nebo užívané ve veřejném zájmu a mají plnit jinou funkci, než plochy komerční vybavenosti, plochy nákupních center a zvláštních areálů a plochy sportu. Tomu ostatně odpovídají podmínky využití těchto ploch: hlavní je využití pro občanské vybavení veřejného charakteru (tj. pro školství, zdravotnictví, sociální péči, kulturu, veřejnou správu, pohřebnictví apod.), přípustné je *„využití související, podmiňující nebo využití sloužící záměrům hlavnímu využití; bydlení jako součást využití, které slouží záměrům hlavního využití, je přitom přípustné jen za podmínky integrace v záměrech hlavní funkce.“*[10] Z toho plyne, že v Dotčeném území by mohly být umístěny byty pouze jako součásti víceúčelových budov. Nepřípustné je využití ploch (V) pro areály, pro které se vymezují plochy občanského vybavení X (tj. nákupní a zábavní centra a zvláštní areály).

Regulativ struktury zástavby – areálová zástavba (a) – umožňuje na Dotčeném území v ploše (V) umisťovat oplocené nebo veřejně přístupné areály (nebo jejich kombinace). Z regulativu je zřejmé, že tato struktura zástavby nemusí být umisťována pouze v plochách veřejné vybavenosti, ale lze ji umístit i v jiných plochách.[11] V rámci tohoto regulativu lze v Dotčeném území umisťovat různorodou zástavbu s ohledem na účel budov s tím, že *„budovy jsou většího měřítka, popř. různé velikosti, a jsou zpravidla volně umístěné v ploše areálů.“*

Regulativ výškové úrovně zástavby – úroveň (3) – pak v Dotčeném území v ploše (V) umožňuje umisťovat budovy vysoké 6 až 16 m, což je výšková úroveň odpovídající městské zástavbě, obytným sídlištím nebo jejich částem a areálům. Protože se navíc Dotčené území nachází ve výše uvedených stabilizovaných plochách, mohou být stavby vyšší až o 2 m nad maximální výšku stanovenou ve výškové úrovni, za podmínky, že taková výška odpovídá výškovému charakteru výstavby dané ulice (tj. převládajícími výškami staveb v dané ulici nebo výškami v ulici zčásti založenými a pro danou ulici zjevně urbanisticky vhodnými; zjevné urbanistické excesy v dané ulici přitom nejsou pro výškový charakter výstavby určující). Aplikace dalších specifických pravidel pro určování výšky staveb ve stabilizovaných plochách, které se vyznačují nestejnorodou výškovou úrovní zástavby (a která by mohla vést k umístění nižších staveb), je přitom v případě umisťování staveb v Dotčeném území nejednoznačná.[12]

Zbývající pozemky, tj. pozemky parc. č. [redacted] části pozemků parc. č. [redacted] vše v k.ú. Bohunice, jsou zařazeny do stabilizované plochy lesní (L). Tyto plochy slouží k zajištění *„optimálních podmínek pro ochranu a rozvoj přírodních a krajinných hodnot, zejména v nezastavěném území,“*[13] které mají plnit ekologickou a relaxační funkci. Lesní plochy (L) jsou součástí koncepce uspořádání krajiny.[14] Základním cílem koncepce uspořádání krajiny je přitom *„podpora trvale udržitelného rozvoje území, zahrnujícího zachování stávajících estetických, ekologických a rekreačních kvalit krajiny a jejich další rozvoj a podporu*

[7] Návrh ÚPmB, textová část, s. 21.
[8] Návrh ÚPmB, textová část, s. 17.
[9] Návrh ÚPmB, textová část, s. 39.
[10] Návrh ÚPmB, textová část, s. 56.
[11] Návrh ÚPmB, textová část, s. 64.
[12] Návrh ÚPmB, textová část, s. 66.
[13] Návrh ÚPmB, textová část, s. 20.
[14] Návrh ÚPmB, textová část, s. 43.

mimoprodukčních funkcí krajiny. Koncepce uspořádání krajiny působí synergicky s urbanistickou koncepcí města a umožňuje jeho harmonický rozvoj."[15]

Lesní plochy (L) jsou vymezeny za účelem zajištění plnění produkčních a mimoprodukčních funkcí lesa (jedná se o hlavní využití těchto ploch).[16] Přípustné je využití související, podmiňující nebo doplňující hlavní využití. Podmíněně přípustné je pak využití těchto ploch pro sportovní či rekreační účely, avšak za podmínky, že je takové využití slučitelné s hlavním využitím, nenaruší funkci lesa a nejedná se o budovy (což souvisí s tím, že lesní plochy obecně nejsou určeny k umisťování staveb).[17] Nepřípustné využití není specificky stanoveno.

V lesních plochách není možné umisťovat stavby. Návrh ÚPmB z tohoto zákazu stanoví pouze dvě výjimky: první výjimka se týká stávajících objektů pro individuální rekreaci a bydlení (ev. stávající objekty jiného využití), u nichž nesmí být zvětšována zastavěná plocha staveb, ani nesmí být zvyšovány; druhá se týká staveb a zařízení sloužící pro zajištění hlavního, přípustného a podmíněně přípustného využití, za podmínky prokázání plnění či zachování zájmů na úseku správy lesa.

Severní hranice plochy V/a3 kopíruje hranici přírodního zázemí v krajině. Dotčené území se tak minimálně částí pozemků parc. č. [redacted] nachází v tzv. přírodním zázemí v krajině, vymezené v grafické části Návrhu ÚPmB „5.0 Principy uspořádání krajiny – schéma 1:25000" tmavě zelenou svislou šrafurou. Vymezení přírodního zázemí v krajině je přitom součástí tzv. principů uspořádání krajiny, sloužících k *„zajištění ochrany hlavních krajinných hodnot."*[18] Území přírodního zázemí v krajině přitom představuje *„území s mimořádnými přírodními, kulturními a krajinotvornými hodnotami, vymezená za účelem ochrany území před nepřiměřeným stavebním rozvojem, který by ohrozil existenci stávajících hodnot. Mimořádnými přírodními, kulturními a krajinotvornými hodnotami se rozumí zejména v dané lokalitě typické prostorové a druhové uspořádání bioty; v případě překryvu nad plochami stavebními pak zejména návaznosti tohoto uspořádání na volnou krajinu (popř. přírodní zázemí v zástavbě) a zastavěné části města, s cílem dosáhnout uměřeného a vhodného přechodu (přechodového území) mezi zástavbou a přírodním zázemím a podpořit pronikání krajinné zeleně do města a propojování se systémem sídelní zeleně."*[19]

Pouze pro úplnost Podatel uvádí, že se Dotčené území nenachází v žádné Rozvojové lokalitě, jak je definuje Návrh ÚPmB, textová část, na str. 21.

3. K jednotlivým námitkám

3.1 Možný zásah do pohody bydlení

Návrh ÚPmB umožňuje v části Dotčeného území, totiž na pozemcích parc. č. [redacted] převážné části pozemku parc. č. [redacted] a části pozemku parc. č. [redacted] vše v k.ú. Bohunice, zařazených do plochy občanské vybavenosti V/a3 umístit na těchto pozemcích stavbu občanské vybavenosti areálové struktury o výšce 6 – 16 m, resp. až 18 m. Návrh ÚPmB tak představuje poměrně zásadní změnu využití uvedené části Dotčeného území, které je podle Platného ÚPmB zařazeno v části odpovídající pozemkům parc. č. [redacted] vše v k.ú. Bohunice v ploše čistého bydlení (BC), na které se již nyní nachází rodinný dům, v části odpovídající pozemkům parc. č. [redacted] vše v k.ú. Bohunice, pak v ploše krajinné zeleně všeobecné (KV), ve které není možné umisťovat prakticky žádné stavby.

Změnou zařazení pozemků parc. č. [redacted], převážné části pozemku parc. č. [redacted] a části pozemku parc. č. [redacted] vše v k.ú. Bohunice, **je tak umožněno jednak zredukovat stávající zeleň nacházející se na ploše (KV), jednak umístit na tyto pozemky budovu většího měřítka**, například multifunkční komplex sloužící kromě umístění občanské vybavenosti též bydlení. Umístěním takové stavby, kterou Návrh ÚPmB připouští a její umístění by tak bylo v souladu s Návrhem ÚPmB, by došlo k zásadnímu zhoršení tzv. „pohody bydlení", resp. „kvality prostředí"[20] obyvatel sousedních bytových domů Live Up I a Live Up II (dále jen „pohoda bydlení"). Pohoda bydlení byla definována např. rozsudkem Nejvyššího správního soudu ze dne 2. 2. 2006, č.j. 2 As 44/2005-116, jako: *„souhrn činitelů a vlivů, které přispívají k tomu, aby bydlení bylo zdravé a vhodné pro všechny kategorie uživatelů, resp. aby byla vytvořena vhodná atmosféra klidného bydlení; pohoda bydlení je v tomto pojetí dána zejména kvalitou jednotlivých složek*

[15] Návrh ÚPmB, textová část, s. 42.
[16] Návrh ÚPmB, textová část, s. 44.
[17] Návrh ÚPmB, textová část, s. 62.
[18] Návrh ÚPmB, textová část, s. 42.
[19] Návrh ÚPmB, textová část, s. 42.
[20] Pojem „pohoda bydlení" je obsahově totožný s pojmem „kvalita prostředí", jak potvrdil Nejvyšší správní soud v rozsudcích ze dne 27. 10. 2016, č.j. 2 As 174/2016-20 a ze dne 20. 1. 2020, č.j. 1 As 287/2019-28.

životního prostředí, např. nízkou hladinou hluku (z dopravy, výroby, zábavních podniků, ze stavebních prací aj.), čistotou ovzduší, přiměřeným množstvím zeleně, nízkými emisemi pachů a prachu, osluněním apod.; pro zabezpečení pohody bydlení se pak zkoumá intenzita narušení jednotlivých činitelů a jeho důsledky, tedy objektivně existující souhrn činitelů a vlivů, které se posuzují každý jednotlivě a všechny ve vzájemných souvislostech." Nejvyšší správní soud dále v citovaném rozsudku uvádí, že *„správní orgán při posuzování zda je v konkrétním případě pohoda bydlení zajištěna, nemůže ovšem zcela abstrahovat ani od určitých subjektivních hledisek daných způsobem života osob, kterých se má stavba, jejíž vliv na pohodu bydlení je zkoumán, dotýkat; podmínkou zohlednění těchto subjektivních hledisek ovšem je, že způsob života dotčených osob a jejich z toho plynoucí subjektivní nároky na pohodu bydlení nevybočují v podstatné míře od obecných oprávněně požadovatelných standardů se zohledněním místních zvláštností dané lokality."* V rozsudku ze dne 31. 7. 2013, č.j. 1 As 33/2013-58 NSS uvádí, že smyslem „pohody bydlení" coby jednoho z nároků, které musí být zohledněny při umisťování staveb, je zachování *„zdravého a vhodného prostředí pro všechny kategorie uživatelů, resp. aby byla vytvořena vhodná atmosféra klidného bydlení bez ohledu na případné zamýšlené stavební či jiné aktivity...právní úprava obsažená ve StavZ má vzniku takového stavu předcházet (konkrétně vlivem uskutečnění a užívání stavby)."* Podatel již nyní podotýká, že ačkoli se v citovaných rozsudcích NSS zabývá pohodou bydlení, resp. kvalitou prostředí, v kontextu konkrétních záměrů umisťovaných v území a požadavků vyhlášky Ministerstva pro místní rozvoj č. 501/2006 Sb., o obecných požadavcích na využívání území, ve znění pozdějších předpisů (dále jen „vyhláška č. 501/2006 Sb."), neznamená to, že by nebylo možné namítat zásah do pohody bydlení už v souvislosti s Návrhem ÚPmB, neboť právní předpisy zohledňují pohodu bydlení už při vymezování ploch v rámci územních plánů (srov. § 4, 5 a 8 vyhlášky č. 501/2006 Sb.).

Z dosud uvedeného podle názoru Podatele plyne, že **pojem „pohoda bydlení" zahrnuje celou řadu činitelů, mezi které lze zařadit též případné stínění (úbytek oslunění) umístěnou stavbou a také zhoršení výhledu z bytu Podatele**, jak plyne z rozsudku Nejvyššího správního soudu ze dne 1. 11. 2012, č.j. 8 As 27/2012-113, podle něhož: *„Mezi jednotlivé činitele ovlivňující pohodu bydlení (kvalitu prostředí) náleží také podstatné snížení odstupové vzdálenosti mezi budovami...omezení výhledu...protože i tyto složky se na pohodě bydlení podílejí."* V uvedeném rozsudku pak NSS mezi činitele ovlivňující pohodu bydlení zařadil také: *„podstatné snížení odstupové vzdálenosti mezi budovami, úbytek oblohové složky, omezení výhledu, a tedy i míra oslunění a osvětlení bytu, a narušení soukromí, protože i tyto složky se na pohodě bydlení podílejí."* **Podatel proto přikládá k této námitce fotodokumentaci, ze které je zřejmé, jaký vliv by umístění stavby vysoké 16 m** (přičemž není vyloučeno ani umístění stavby vysoké až 18 m) **na části Dotčeného území zařazeného do plochy V/a3 mělo z hlediska výhledu do krajiny** (a samozřejmě i z hlediska úbytku oslunění, oblohové složky a možného narušení soukromí) ve **směru od bytových domů Live Up I a Live Up II ke stávajícímu rodinnému domu** (tj. výhled východním směrem, viz přiložená fotodokumentace, první dvě fotografie).

Zásah do pohody bydlení pak Podatel dále spatřuje ve snížení množství zeleně v Dotčeném území, ve zvýšení hlukové a prachové zátěže v důsledku zvýšení dopravy v Dotčeném území za účelem zajištění dopravní obslužnosti nové výstavby přičemž v tomto ohledu poukazuje na rozsudek NSS ze dne 16. 11. 2007, č.j. 5 As 33/2007-68, z něhož vyplývá, že narušení pohody bydlení může být způsobeno obtěžováním hlukem a dalšími imisemi, např. zvýšeným pohybem osob, případně při poskytování služeb odpovídajících veřejné občanské vybavenosti. Ostatně i z rozsudku NSS ze dne 31. 5. 2011, č.j. 2 As 34/2010-99 vyplývá, že z hlediska posouzení pohody bydlení je třeba vzít v potaz i samotný provoz stavby a zařízení v ní umístěných, tj. provozní externality, neboť i ty jsou určující pro zhodnocení, zda je zachována pohoda bydlení.

Podatel dále zdůrazňuje, že **podmínkou narušení pohody bydlení není porušení právních předpisů** týkajících se umístění budovy nebo jejího provozu, což potvrdil NSS v rozsudcích ze dne 4. 3. 2009, č.j. 6 As 38/2008-123, a ze dne 10. 5. 2010, č.j. 2 As 6/2010-164. Institut pohody bydlení se uplatní i tam, kde nejsou žádné veřejnoprávní regulativy stanoveny (viz rozsudek NSS ze dne 20. 12. 2012, č.j. 1 As 139/2012-40).

Konečným důsledkem snížené pohody bydlení v bytových domech Live Up I a Live Up II pak bude snížení atraktivnosti dané lokality a pokles tržní ceny jednotlivých bytů, tedy i bytu Podatele. V tom spatřuje Podatel zásah do svých práv, který je oprávněn namítat vůči Návrhu ÚPmB.

Podatel zdůrazňuje, **že negativní důsledky umístění stavby vysoké 16 m na výše uvedených pozemcích** parc. č. [redacted] převážné části pozemku parc. č. [redacted] a části pozemku parc. č. [redacted], vše v k.ú. Bohunice, přitom **nelze odmítnout jako čistě hypotetické anebo předčasné, neboť umístění takové stavby umožňuje Návrh ÚPmB** (zatímco Platný ÚPmB umístění takové stavby neumožňuje). Soulad umístění záměru s platným a účinným územním

plánem je přitom nezbytnou podmínkou k umístění a následné realizaci takového záměru (tedy budovy vysoké 16 m), jak plyne z § 90 odst. 1 písm. a) StavZ, podle něhož posuzuje stavební úřad, zda je záměr žadatele v souladu s požadavky StavZ a prováděcích právních předpisů, zejména s obecnými požadavky na využívání území (§ 2 odst. 2 písm. e) StavZ), tedy i zda je záměr v souladu s územním plánem. Podatel proto uplatněním této námitky usiluje o to, aby bylo vymezení ploch v Dotčeném území v Návrhu ÚPmB změněno tak, aby reflektovalo požadavky Podatele na pohodu bydlení, tj. aby Podatel nebyl nucen v budoucnu tytéž námitky uplatňovat v územním řízení o umístění takové budovy.

Podatel proto navrhuje, aby došlo ke změně Návrhu ÚPmB tak, aby pozemky parc. č. [redacted] vše v k.ú. Bohunice, které jsou nyní součástí plochy V/a3, **byly zařazeny do samostatné plochy bydlení B/v1**, která by umožňovala umístit na těchto pozemcích stavby pro bydlení volné struktury s výškovou úrovní 3-7 m, tedy s výškovou úrovní, která by zasahovala do pohody bydlení Podatele jen minimálně. **Zbylé pozemky tvořící Dotčené území** (tj. **pozemky parc. č. [redacted] vše v k.ú. Bohunice**) **by měly být zařazeny do stabilizované plochy lesní (L)**, což by lépe odpovídalo jejich stávajícímu zařazení v rámci Platného ÚPmB.

Vymezení této plochy pro bydlení B/v1 by bylo v souladu s § 3 odst. 1 vyhlášky č. 501/2006 Sb. (samotná rozloha takové plochy má zhruba 6421 m^2, plocha zohledňuje požadavky na kvalitu bydlení). Vymezení takovéto plochy v Návrhu ÚPmB přitom nevylučuje umístění staveb občanské vybavenosti: stavby a zařízení občanského vybavení je podle Návrhu ÚPmB přípustné[21] kromě ploch veřejné vybavenosti (V) umisťovat také v jiných plochách s rozdílným způsobem využití[22] – konkrétně v plochách bydlení (B), v plochách smíšených obytných (C), kde se dokonce jedná o jeden z hlavních způsobů využití těchto ploch, totiž *„pro občanské vybavení vymezené v plochách označených V a W, přičemž záměry pro maloobchod jsou přípustné s omezením do 1 500 m2 prodejní plochy"*,[23] v plochách komerční vybavenosti (W), kde se jedná o jeden z hlavních způsobů využití, neboť v plochách komerční vybavenosti lze umístit všechny záměry uvedené v hlavním využití pro plochy veřejné vybavenosti (mezi těmito plochami tak v tomto ohledu není rozdíl). Rovněž podle § 4 odst. 2 vyhlášky č. 501/2006 Sb. lze v ploše bydlení umístit další stavby a zařízení, které nesnižují kvalitu prostředí a pohodu bydlení ve vymezené ploše, jsou slučitelné s bydlením a slouží zejména obyvatelům v takto vymezené ploše.

Konečně vymezení takové plochy by umožňovalo realizaci alespoň části záměru srovnatelného např. se záměrem společnosti FINTIME, s.r.o., která již v minulosti požádala zastupitelstvo městské části Brno-Bohunice o vyjádření se k návrhu na pořízení změny Platného ÚPmB ze dne 12. 7. 2017, spočívající ve změně stávajících ploch BC a KV v Dotčeném území na návrhovou plochu BC s indexem podlažní plochy 0,8 a dále ve zrušení stávající veřejné zeleně.

3.2 Nedodržení požadavků kladených na územní plánování, resp. na územní plán

Podle názoru Podatele je nutné v Návrhu ÚPmB, resp. v nastavení regulativů omezujících dosavadní využití území, zohlednit i širší vztahy v území, jak předpokládá § 18 odst. 2 StavZ, podle něhož územní plánování (pod které pořizování územního plánu statutárního města Brna spadá zcela jednoznačně) *„zajišťuje předpoklady pro udržitelný rozvoj území soustavným a komplexním řešením účelného využití a prostorového uspořádání území s cílem dosažení obecně prospěšného souladu veřejných a soukromých zájmů na rozvoji území. Za tím účelem sleduje společenský a hospodářský potenciál rozvoje."* Cílem územního plánování je vzájemná věcná i časová koordinace veřejných zájmů mezi sebou a se soukromými zájmy v řešeném území.[24] Předpokládá se tedy komplexní posuzování uspořádání území, což dále rozvíjí § 19 odst. 1 StavZ, když řadí mezi úkoly územního plánování také stanovení koncepce rozvoje území, včetně urbanistické koncepce s ohledem na hodnoty a podmínky území (§ 19 odst. 1 písm. b) StavZ), stanovení urbanistických, architektonických a estetických požadavků na využívání a prostorové uspořádání území a na jeho změny, zejména na umístění, uspořádání a řešení staveb a veřejných prostranství (§ 19 odst. 1 písm. d) StavZ), stanovení podmínek pro provedení změn v území, zejména pak pro umístění a uspořádání staveb s ohledem na stávající charakter a hodnoty území a na využitelnost navazujícího území (§ 19 odst. 1 písm. e) StavZ), a uplatňování poznatků zejména z oborů architektury, urbanismu, územního plánování a ekologie a památkové péče (§ 19 odst. 1 písm. o) StavZ). Tomu odpovídá § 43 odst. 1 StavZ, vymezující obsah územního plánu, a příloha č. 7 vyhlášky č.

---

[21] Jedná se o tzv. přípustné využití, vymezené v Návrhu ÚPmB, textové části, na str. 54: *„využití pro účel odlišný, než je hlavní využití, který však není s hlavním využitím v rozporu; umožňuje činnosti, stavby a zařízení, které budou s hlavním způsobem využití související, doplňující nebo podmiňující."*
[22] Návrh ÚPmB, textová část, s. 40.
[23] Návrh ÚPmB, textová část, s. 56.
[24] Machačková, J. a kol. Stavební zákon. Komentář. 3. vydání. Praha: C. H. Beck, 2018, s. 80.

500/2006 Sb., o územně analytických podkladech, územně plánovací dokumentaci a způsobu evidence územně plánovací činnosti, ve znění pozdějších předpisů, která obsah územního plánu dále konkretizuje.

Návrh ÚPmB stanoví jako svůj hlavní cíl *„dosažení vyváženosti a flexibility všech jevů a prvků, které jsou pro tvorbu územního plánu určující. Základní koncepce rozvoje území města vychází z aktuálních koncepčních a strategických dokumentů města Brna."* [25] Návrh ÚPmB má dále mimo jiné sledovat *„rovnováhu mezi zastavěným územím a jeho rozvojovým potenciálem a výjimečným přírodním zázemím města a jeho ochranou...Přírodní zázemí je základní podmínkou pro udržení ekologické stability města a je chráněno především vymezením přírodního zázemí v krajině, přírodního zázemí v zástavbě a ochranou os propojení přírodního zázemí."*[26] Dále Návrh ÚPmB *„chrání a rozvíjí urbanistické a přírodní hodnoty města."*[27] Uvedené cíle se pak mají odrážet v urbanistických hodnotách a architektonickém pojetí.

3.2.1 Urbanistické požadavky

Co se týká urbanistické koncepce, ta je *„...stanovena pro město jako celek a stanovuje požadavky jak na zastavitelné plochy, tak na plochy přestaveb a změn v krajině a na stabilizovaná území, zejména prostřednictvím funkčních a prostorových regulativů."*[28] Mezi základní principy urbanistické koncepce statutárního města Brna patří mimo jiné *„preference intenzifikace a transformace přestavbových území zejména v širším centrum Brna před zastavěním volných ploch."* Pojem „přestavbové území" není v Návrhu ÚPmB definován, lze však dovodit, že by se mělo jednat o plochy přestavby, přičemž plochy přestavby jsou zahrnuty do tzv. rozvojových lokalit (tedy ucelených, graficky vymezených částí území města Brna, která jsou územním plánem určená k přestavbě nebo zástavbě a která jsou vymezena v grafické části Návrhu ÚPmB 1.0 Výkresu základního členění).[29] **Dotčené území však není „přestavbovým územím", není rozvojovou lokalitou, a to navzdory faktu, že vymezení plochy veřejné vybavenosti V/a3** na pozemcích parc. č. [redacted] převážné části pozemku parc. č. [redacted] a části pozemku parc. č. [redacted] vše v k.ú. Bohunice, **znamená podstatnou změnu využití těchto pozemků ve srovnání s Platným ÚPmB** (viz výše), totiž **intenzifikaci využití těchto pozemků ve srovnání se stávajícím využitím**, a **Návrh ÚPmB by tak** podle názoru Podatele **měl tuto část Dotčeného území vymezit jako samostatnou rozvojovou lokalitu** podobně, jako je vymezena nejbližší rozvojová lokalita „Be-7 Netroufalky". To by s sebou neslo nutnost podrobněji vymezit uvedenou část Dotčeného území jako přestavbovou lokalitu v „kartách lokalit" a odůvodnit navrženou změnu využití odpovídající části Dotčeného území, což **by bylo v souladu jednak s § 43 odst. 1 StavZ**, podle něhož: *„územní plán...vymezí zastavěné území, plochy a koridory, zejména zastavitelné plochy, plochy změn v krajině a plochy vymezené ke změně stávající zástavby, k obnově nebo opětovnému využití znehodnoceného území (dále jen „plocha přestavby"), pro veřejně prospěšné stavby, pro veřejně prospěšná opatření a pro územní rezervy a stanoví podmínky pro využití těchto ploch a koridorů.",* jednak se základním principem urbanistické koncepce dle Návrhu ÚPmB.

Zásady urbanistické kompozice jsou podrobněji popsány v odůvodnění Návrhu ÚPmB, podle kterého je třeba respektovat zásady urbanistické kompozice, zejména: ***„Posilovat záměry směřující k žádoucí výškové hladině v území, její případné gradaci*** *(chápané jako zesilování, nebo zeslabování určitého účinku),* ***kontrastu*** *(zejména na žádoucích rozhraních)* ***a umisťování lokálních dominant****. Prostorové uspořádání města v jeho krajinném rámci je utvářeno na základě principů, které je třeba dodržovat a posilovat, popř. prověřit podrobnější územně plánovací dokumentací."*[30] Dále je uvedena zásada: ***„Usilovat o dodržování dlouhodobě založených kompozičních principů, jakými jsou*** *pohledy na významné dominanty,* ***průhledy územím, komponované pohledy****, urbanistické osy, pohledové osy, vyhlídkové body a stanoviště, cílové pohledy (tzv. point de vue), veduta města, panorama města apod."* [31] Konečně je zmíněna též zásada: *„Respektovat obecné principy tvorby městské krajiny jakými jsou měřítko a proporce, přiměřenost, rytmus, symetrie a asymetrie a další."*[32]

Podle těchto zásad urbanistické kompozice by mělo být Dotčené území zařazeno do takových ploch, resp. být podřazeno takovým regulativům v Návrhu ÚPmB, které by umožnily dosáhnout jednak žádoucí gradace v podobě zeslabování účinku stávajících několikapatrových staveb v okolí Dotčeného území – bytových domů Live Up I a II a ubytovny zdravotních sester – na okolní plochy zeleně, **jednak by umožnily zachovat stávající průhled**

---

[25] Návrh ÚPmB, textová část, s. 17.
[26] Návrh ÚPmB, textová část, s. 17.
[27] Návrh ÚPmB, textová část, s. 17.
[28] Návrh ÚPmB, textová část, str. 19.
[29] Návrh ÚPmB, textová část, str. 13.
[30] Odůvodnění textové části Návrhu ÚPmB, str. 147.
[31] Odůvodnění textové části Návrhu ÚPmB, str. 147.
[32] Odůvodnění textové části Návrhu ÚPmB, str. 147.

územím, totiž průhled z bytových domů Live Up I a II směrem k hradu Špilberk a ke Žlutému kopci, kde je viditelná veduta města (viz přiložená fotodokumentace). Takové zařazení Dotčeného území by tudíž bylo v souladu s obsahem Návrhu ÚPmB, podle nehož: *„**Z hlediska urbanistické kompozice jsou důležité pohledově významné plochy**, které chrání území pohledově exponovaná především ve směru z města do volné krajiny a významným způsobem se podílí na celkovém obrazu města...**ÚPmB dále specificky chrání pohledy na vedutu města a pohledově významná území**, která jsou mimořádně hodnotná vzhledem k celkovému obrazu města a krajinnému rázu městské krajiny."* [33] Tomu pak odpovídá odůvodnění Návrhu ÚPmB, když uvádí, že: *„Ve městě Brně se nachází řada území s vysokou hodnotou urbanistického prostředí. Tato území je nutné chránit proti zásahům znehodnocujícím podstatu jejich urbanistické kvality zejména ve smyslu charakteru a uspořádání jejich veřejných prostranství a podstaty jejich výškového uspořádání...**Prostorový obraz území města určeného k zástavbě je charakterizován zejména těmito prvky**: urbanizačním jádrem města na vyvýšeninách ležících na rozhraní dvou rozdílných krajinných typů; **výrazným motivem brněnské veduty, tj. společným působení přírodních vrchů a stavebních dominant Petrova a Špilberku a Žlutého kopce**; radiálně okružním komunikačním systémem a na jeho skeletu vzniklé stavební struktuře; kompaktním způsobem zástavby kolem historického jádra města; svébytnou identitou městských subcenter; pronikáním výběžků vysočin ze severu a západu hluboko do území města. **Ochranu těchto prvků je nutné zajistit zejména při posuzování přípustnosti výškových staveb v území určeném k zástavbě.**"*[34] Ačkoli navržená plocha V/a3 neumožňuje na části Dotčeného území umístit výškové stavby (tj. stavby vysoké alespoň 40 m),[35] z odůvodnění Návrhu ÚPmB vyplývá, že ochranu uvedených prvků charakterizujících prostorový obraz města Brna je nutné zajistit i při posuzování jiných než výškových staveb (viz slovo „zejména"), tedy i při posuzování možného umístění staveb vysokých „pouze" 6 – 16 m, zasahujících do horizontu např. při pohledu z hradu Špilberk nebo ze Žlutého kopce směrem k areálu bohunického kampusu. Návrh ÚPmB totiž nechrání pouze pohledy na vedutu města, ale i pohledy opačným směrem. Dotčené území se přitom nachází těsně za hranicí pohledově významného území (viz výkres „5.0 Principy uspořádání krajiny – schéma 1:25000") a nelze vyloučit, že by nevhodně umístěná zástavba na horizontu mohla tyto pohledy směrem z města narušit. Podatel v této souvislosti poukazuje na fakt, že část Dotčeného území zahrnutého v Návrhu ÚPmB do plochy V/a3 se nachází ve výšce 265-275 m.n.m., přičemž okolní terén směrem k hradu Špilberk a ke Žlutému kopci je nižší (klesá z 265 m.n.m. až na 205 m.n.m.) a ani okolní kopce takovému pohledu z centra města nebrání (viz turistické mapa se zakreslením vrstevnic a přiložená fotodokumentace).

3.2.2 Navržená struktura zástavby

Urbanistická koncepce předpokládá ovlivnění prostorového uspořádání města Brna. **Uspořádání struktury města je v Návrhu ÚPmB stanoveno prostřednictvím dvou regulativů: specifikace struktury zástavby a specifikace výškové úrovně zástavby.**[36] *„Cílem specifikace prostorového uspořádání zástavby základních ploch je dosáhnout kvalitního zapojení zástavby do stavební struktury města a ochrana přírodních a krajinných hodnot města. Struktura je určena vždy v souladu s koncepční zásadou vyváženého města, s polycentrickou strukturou, intenzivně využívajícího zejména svá centrální území."*[37] Dále platí, že specifikace ve stabilizovaných plochách (tedy i v plochách, ve kterých je zařazeno Dotčené území): *„**slouží zejména pro popis struktury jako takové a je vodítkem při přiměřené intenzifikaci území v procesech přestaveb, nástaveb a dostaveb objektu a proluk v základní ploše**. Dalším důvodem pro specifikaci stabilizovaných území je popis charakteristické struktury širšího celku, který je možné využít zejména u navazujících návrhových ploch pro definování vhodného řešení sousedících rozhraní, doplnění struktury popř. pro řešení kompozičních a dalších principů (výšková gradace...) apod."* Podle odůvodnění Návrhu ÚPmB je účelem stanovení urbánní struktury *„vytvoření struktury zástavby města odpovídající danému místu, harmonicky zapojené do přírodního a krajinného prostředí, a vytvoření kvalitní a hierarchizované struktury veřejných a soukromých prostranství umožňující jak obsluhu území, tak pobyt a rekreaci."*[38] **Vymezení typu struktury zástavby v Návrhu ÚPmB tedy není samoúčelné, ale má** (spolu s typem plochy a se specifikací výškové úrovně zástavby) **podstatný vliv na to, jaké stavby budou ve stabilizované ploše umístěny, a to s ohledem na vytvoření zástavby odpovídající danému místu ve výše uvedeném smyslu.**

Část Dotčeného území, zařazená do plochy veřejné vybavenosti V/a3, předpokládá umístění areálové zástavby (a). Ta je vymezena v Návrhu ÚPmB jako *„urbánní struktura zástavby oplocených nebo veřejně přístupných areálů nebo jejich kombinací. Je stanovena zejména v plochách výroby, sportu, veřejné a komerční vybavenosti."*[39] Odůvodnění Návrhu

---

[33] Návrh ÚPmB, textová část, str. 19.
[34] Odůvodnění textové části Návrhu ÚPmB, str. 154.
[35] Odůvodnění textové části Návrhu ÚPmB, str. 155.
[36] Viz Odůvodnění textové části Návrhu ÚPmB, str. 157.
[37] Odůvodnění textové části Návrhu ÚPmB, str. 158.
[38] Odůvodnění textové části Návrhu ÚPmB, str. 158.
[39] Návrh ÚPmB, textová část, str. 64.

ÚPmB uvádí příklady areálové zástavby (Český technologický park, areál VUT v Brně, areál brněnského výstaviště), přičemž je výslovně zmíněno území mezi ulicemi Jihlavská, Kamenice a Netroufalky, složené z několika areálů. Podle odůvodnění Návrhu ÚPmB je areálová zástavba vymezena zejména (ale ne výhradně) v plochách veřejné a komerční vybavenosti a v plochách výroby, přičemž *„rozdíl mezi volnou a areálovou strukturou je v některých případech poměrně malý a vyhodnocení struktury záleží na širších územních souvislostech a vyhodnocení žádoucího cílového stavu v území."*[40] Naproti tomu struktura volné zástavby je vymezena jako *„urbánní struktura, která zahrnuje převážně modernistickou sídlištní zástavbu a dostavbu v kompaktní zástavbě. Je tvořena zejména kombinací solitérních, převážně rezidenčních budov a objektů občanské vybavenosti. Volná prostranství mezi budovami jsou zpravidla veřejně přístupná s vysokým podílem vegetace. Volná zástavba je stanovena zejména v plochách bydlení, smíšených obytných, veřejné a komerční vybavenosti zpravidla mimo kompaktní území města."*[41] Z odůvodnění Návrhu ÚPmB pak plyne, že struktura volné zástavby je tvořena samostatně stojícími objekty různých kategorií (bodové, věžové, deskové, terasové apod.), různého měřítka (výslovně jsou zmíněny bytové nízkopodlažní domy bodového typu, deskové vysokopodlažní domy, věžové domy apod.), volnou strukturou pak může být i plocha, kterou téměř zaplňuje jedna budova a vyhodnocení struktury vychází z celkového kontextu zástavby.[42] A právě o tento kontext jde, přičemž Podatel má za to, že je vymezen nesprávně, přičemž důsledkem je zařazení části Dotčeného území do plochy umožňující areálovou, nikoli volnou zástavbu.

Pozemky parc. č. 1341, 1342, 1345, převážná část pozemku parc. č. 1344 a část pozemku parc. č. 1343/1, vše v k.ú. Bohunice, jsou zařazeny do stabilizované plochy veřejné vybavenosti V/a3, Návrh ÚPmB tedy umožňuje zastavění této plochy areálovou zástavbou, ačkoli se v současnosti na těchto pozemcích nachází volně stojící stavba rodinného domu, tedy stavba určená toliko k bydlení, nikoli k zajištění veřejné vybavenosti. Do stejné plochy veřejné vybavenosti je dále zahrnuta areálová zástavba veřejné vybavenosti, ohraničená ulicí Netroufalky a Studentská (v tomto obdélníku se mimo jiné nachází ubytovna zdravotních sester a Campea Aparthotel) a konečně jsou do stejné plochy veřejné vybavenosti zahrnuty též oba volně stojící bytové domy Live Up I a Live Up II s přilehlými pozemky, které jsou z hlediska vymezení volné a areálové zástavby v Návrhu ÚPmB (a jeho odůvodnění) volnou zástavbou určenou pro bydlení, nikoli areálovou zástavbou veřejné vybavenosti (bytové domy Live Up I a II a přilehlé pozemky netvoří samostatný areál, ani nejsou součástí sousedních areálů). **Jedná se tak v zásadě o tři dílčí plochy, pro které je charakteristická odlišná zástavba i její struktura, avšak Návrh ÚPmB stávající charakter zástavby v rozporu s § 19 odst. 1 písm. a) a b) StavZ a v rozporu s § 3 odst. 2 až 4 vyhlášky č. 501/2006 Sb.[43] nijak nezohledňuje a vše podřazuje pod jednu plochu veřejné vybavenosti, u které připouští zastavění areálovou zástavbou**, přičemž zvolené struktuře zástavby odpovídá i navržený regulativ výšky budov.[44] Podatel má za to, že Návrh ÚPmB má v maximální možné míře reflektovat stávající charakter zástavby ve stabilizovaných plochách. **Podatel netvrdí, že by Návrh ÚPmB nemohl stanovit jinou koncepci rozvoje uvedené plochy veřejné vybavenosti, avšak v takovém případě by měla být prověřena a odůvodněna potřeba změn v daném území dle § 19 odst. 1 písm. c) StavZ a uvedená plocha by měla být namísto stabilizované plochy vymezena jako plocha změn**, tedy tak, jak to předpokládá § 19 odst. 1 písm. e) StavZ, který výslovně uvádí, že úkolem územního plánování je *„stanovovat podmínky pro provedení změn v území, zejména pak pro umístění a uspořádání staveb s ohledem na stávající charakter a hodnoty území a na využitelnost navazujícího území."* Podatel navíc poukazuje na další úkol územního plánování, uvedený v § 19 odst. 1 písm. o) StavZ, totiž na povinnost uplatňovat při tvorbě územního plánu (tedy i Návrhu ÚPmB) poznatky zejména z oborů architektury, urbanismu, územního plánování a ekologie a památkové péče.

3.2.3 Navržení výškové úrovně zástavby

Kromě již zmíněné struktury zástavby je relevantní též její výškové uspořádání. Podle Návrhu ÚPmB: *„Výškové uspořádání zástavby společně s morfologií terénu vytváří charakteristický obraz města a umožňuje v něm orientaci. ÚPmB stanovuje výškovou kompozici, která je určena k ochraně území a určuje omezení pro výškové řešení staveb."*[45] **Při stanovení regulativu výšky staveb ve vymezených plochách platí v zásadě tytéž úkoly územního plánování,**

---

[40] Odůvodnění textové části Návrhu ÚPmB, str. 167.
[41] Návrh ÚPmB, textová část, s. 64.
[42] Viz Odůvodnění textové části Návrhu ÚPmB, str. 163.
[43] Podle § 3 odst. 1 vyhlášky č. 501/2006 Sb. se k naplňování cílů a úkolů územního plánování (a s ohledem na rozdílné nároky na prostředí) území člení územním plánem na jednotlivé plochy. Plochy se podle § 3 odst. 2 téže vyhlášky vymezují buď podle stávajícího nebo požadovaného způsobu využití (dále jen jako „plochy s rozdílným způsobem využití"), anebo podle významu, kdy se rozlišují plochy zastavitelné, plochy územních rezerv, plochy ke změně stávající zástavby, plochy k obnově nebo opětovnému využití znehodnoceného území a plochy rekonstrukčních a rekultivačních zásahů do území. Plochy s rozdílným způsobem využití se podle § 3 odst. 3 a 4 téže vyhlášky vymezují s ohledem na specifické podmínky a charakter území a lze je dále podrobněji členit.
[44] Návrh ÚPmB stejným způsobem vymezuje výšku rezidenční zástavby, kterou výslovně předpokládá jako nízkopodlažní, čemuž odpovídají zvolené regulativy výškové hladiny 1 a 2.
[45] Návrh ÚPmB, textová část, s. 19.

jaké se uplatní v případě vymezení struktury zástavby v těchto plochách. Návrh ÚPmB musí i v případě stanovení regulativu výšky zástavby vyjít ze stávajícího stavu a odůvodnit případnou změnu, jakou je např. stanovení regulativu výšky zástavby úrovně „3", umožňující v části Dotčeného území, tvořeného pozemky parc. č. [redacted] převážnou částí pozemku parc. č. [redacted] a částí pozemku parc. č. [redacted] vše v k.ú. Bohunice, umístit budovy vysoké 6 – 16 m, případně až o 2 m vyšší, ačkoli výška rodinného domu, který se zde nachází, nepřesahuje 6 m a je tedy dostačující stanovení úrovně „1", určená pro stavby vysoké 3 – 7 m. Podatel s odkazem na výše uvedené konstatuje, že Návrh ÚPmB při stanovení výškové úrovně zástavby v Dotčeném území nereflektoval požadavky § 19 StavZ a § 3 vyhlášky č. 501/2006 Sb.

3.2.4 Vymezení přírodního zázemí v krajině a ochrana zeleně

Součástí urbanistické koncepce je také vymezení volného území, a to z důvodů: *„zachování a rozvoje přírodních hodnot je prostorově specifikováno přírodním zázemím města, které je chráněno před nepřiměřeným stavebním rozvojem a je vymezeno jak v nezastavěném území, tak v území zastavěném. Člení se přitom na přírodní zázemí v krajině..."*[46]. Dotčené území se přitom, jak již bylo uvedeno výše, minimálně svou severní částí nachází v tzv. přírodním zázemí v krajině (vymezeném jako stabilizovaná plocha krajinné zeleně všeobecné, v Návrhu ÚPmB již vymezeném jako plocha lesní), a mělo by tak být chráněno. **Ačkoli přírodní zázemí v krajině v Dotčeném území negativně dotčeno Návrhem ÚPmB není, dochází v dotčeném území k redukci zeleně v rozporu s deklarovanými cíli územního plánu**, kterým je: *„v případě překryvu* (území přírodního zázemí v krajině – pozn. Podatel) *nad plochami stavebními pak zejména návaznosti tohoto uspořádání na volnou krajinu (popř. přírodní zázemí v zástavbě) a zastavěné části města, s cílem dosáhnout uměřeného a vhodného přechodu (přechodového území) mezi zástavbou a přírodním zázemím a podpořit pronikání krajinné zeleně do města a propojování se systémem sídelní zeleně."*[47] Tento „uměřený a vhodný přechod" byl ve stávajícím Platném ÚPmB zajištěn v Dotčeném území vymezením ploch krajinné zeleně všeobecné. Návrh ÚPmB však vymezením plochy V/a3 v Dotčeném území část plochy krajinné zeleně bez náhrady ruší a namísto „uměřeného a vhodného přechodu" mezi zelení v přírodním zázemí v ploše lesní (L) a zelení v navazující ploše V/a3 mimo přírodní zázemí vytváří ostrý kontrast a nadto dále redukuje zeleň, které je v okolní téměř ryze areálové zástavby nedostatek.[48] Podatel zdůrazňuje, že plochy veřejné vybavenosti (V) na rozdíl např. od ploch bydlení (B) nemají ani stanoveno minimální zastoupení zeleně na terénu. Návrh ÚPmB tak v tomto ohledu nerespektuje vlastní deklarované cíle ani charakter a hodnoty Dotčeného území a okolního území, a to přesto, že Návrh ÚPmB údajně klade: *„zásadní důraz na strukturu a funkční uspořádání města a krajiny. Zachování, respektive posílení struktury a obrazu města zajišťuje územní plán prostřednictvím...**Důrazu na kompaktnost města vedoucí k posílení významu a kvality veřejných prostranství. Kompaktnost a intenzita využití území zvyšuje nároky na veřejná prostranství, jejich čitelnou hierarchii**, na prostupnost území, **dostupnosti všech žádoucích funkcí** (mimo jiné **dostupnost pobytových zelených ploch** pro každodenní relaxaci a rekreaci), obdobné platí pro uspořádání a **kvalitu ploch s vegetací. Důrazu na urbanistickou strukturu související s celkovým prostorovým uspořádáním města** (území určeného k zástavbě) a koncepcí uspořádání krajiny."*[49]

3.2.5 Návrh Podatele umožňující dosáhnout urbanistických požadavků

Naopak v souladu s deklarovanými cíli Návrhu ÚPmB (a rovněž v souladu s § 19 StavZ a § 3 vyhlášky č. 501/2006 Sb.) by bylo vymezení tří stabilizovaných ploch v Návrhu ÚPmB namísto stávající jediné plochy V/a3, přičemž jedna stabilizovaná plocha veřejné vybavenosti V/a3 by zahrnovala stávající areálovou zástavbu ohraničenou ulicí Netroufalky a Studentská, jak je popsána výše, druhá stabilizovaná plocha bydlení B/v3 by pak zahrnovala stávající obytné domy Live Up I a II s přilehlými pozemky a konečně třetí stabilizovaná plocha bydlení B/v1 by zahrnovala pozemky parc. č. [redacted] a převážnou část pozemku parc. č. [redacted] vše v k.ú. Bohunice. Zbývající část Dotčeného území (včetně celého pozemku parc. č. [redacted] v k.ú. Bohunice) by byla i nadále zahrnuta do stabilizované plochy lesní (L). **Toto podatelem navrhované vymezení ploch je také v souladu s rozlišením struktury volné a areálové zástavby a respektuje jednak stávající zástavbu na vymezených plochách** (včetně její výšky), **jednak okolní zástavbu a okolní plochy.** Navíc takové vymezení ploch nebrání ani umístění veřejné vybavenosti – ta může být umístěna nejen v plochách veřejné vybavenosti (V), ale též v plochách bydlení (B) – jakkoli se Podatel domnívá, že je v okolí Dotčeného území dostatek ploch s budovami sloužícími veřejné vybavenosti, primárně v návaznosti na areál kampusu Masarykovy univerzity. Vymezení ploch pro bydlení (B) navíc podle Návrhu ÚPmB vyžaduje zachování minimálně 30% zeleně na terénu (ev. adekvátní kompenzace zeleně na terénu), zatímco v plochách veřejné

[46] Odůvodnění textové části Návrhu ÚPmB, str. 157.
[47] Návrh ÚPmB, textová část, s. 42.
[48] Viz areál Fakultní nemocnice Bohunice, areál Masarykovy univerzity a obchodního centra Campus Square, areál obchodního centra Kaufland a kompaktní zástavba vazební věznice.
[49] Odůvodnění textové části Návrhu ÚPmB, str. 149.

vybavenosti není zachování zeleně na terénu vůbec vyžadováno. Dopad na stávající zeleň na terénu by tak byl Podatelem navrženým vymezením nižší, než stávající Návrh ÚPmB, podle něhož má dojít v Dotčeném území i k redukci stávajících ploch krajinné zeleně všeobecné.

3.3 Nedostatečné odůvodnění navržené změny využití Pozemků

Podatel poukazuje na rozsudek Krajského soudu v Praze ze dne 24. 4. 2018, č.j. 50 A 17/2017-63, který se týkal návrhu nového územního plánu obce Byšice, který změnil konkrétní zastavitelné území na nezastavitelné, což mělo dopad na stavební záměr žalobce, který nabyl v daném území pozemky za účelem výstavby rodinných domů se zahradami, kterou předchozí platný a účinný územní plán obce Byšice umožňoval, přičemž žalobce již požádal o vydání územního rozhodnutí. Než však bylo vydáno územní rozhodnutí, došlo k vydání nového územního plánu obce, který již výstavbu rodinných domů v daném území neumožňoval. Žalobce proti takovému postupu namítal mimo jiné **porušení zásady legitimního očekávání, porušení principu kontinuity územního plánování** a neproporcionalitu omezení jeho vlastnických práv. **Krajský soud dospěl k závěru, že postup obce Byšice vykazoval znaky svévole, neboť obec Byšice neodůvodnila faktickou změnu v novém územním plánu závažným důvodem – změny nebyly opřeny o významný veřejný zájem, změny nebyly vyvolány ani významnou změnou okolností relevantních pro územní plánování** (např. prokázání nezastavitelnosti lokality). Krajský soud nepřisvědčil žádnému z důvodů, které uváděla obec Byšice, včetně faktu, že se území nachází v blízkosti nemovité kulturní památky (zámku Byšice), neboť pozemky žalobce nebyly předmětem památkové ochrany v žádné z jejích forem.

Krajský soud poukázal mimo jiné na § 18 odst. 2 StavZ, podle něhož **územní plánování zajišťuje předpoklady pro udržitelný rozvoj území soustavným a komplexním řešením účelného využití a prostorového uspořádání území s cílem dosažení obecně prospěšného souladu veřejných a soukromých zájmů na rozvoji území**. Za tím účelem sleduje společenský a hospodářský potenciál rozvoje. Přitom je třeba, aby **obec Byšice brala při tvorbě nového územního plánu v úvahu legitimní zájmy vlastníků dotčených pozemků**, přičemž podle citovaného ustanovení StavZ má být dosaženo rovnováhy mezi veřejnými a soukromými zájmy, soukromé zájmy neustupují veřejným zájmům.

Krajský soud dále uvedl, že zájem na koncepčním rozvoji lokality není silným veřejným zájmem (takovým je např. zájem na realizaci silničního obchvatu obce, protipovodňové opatření apod.), nýbrž obecným zájmem na harmonickém rozvoji území, což je obecný cíl územního plánování. Pouze proto, že obec Byšice změnila názor na vhodnost a estetickou akceptovatelnost dřívějšího záměru, ho nemůže vypustit z územního plánu bez ohledu na soukromé zájmy (a legitimní očekávání) vlastníka pozemků.

Na základě všech uvedených důvodů pak krajský soud žalobcem napadenou část nového územního plánu obce Byšice zrušil, jeho rozsudek následně potvrdil Nejvyšší správní soud (dále jen „NSS"), a to rozsudkem ze dne 29. 1. 2020, č. j. 9 As 171/2018-50, když zamítl kasační stížnost obce Byšice proti rozsudku krajského soudu. NSS v odst. 56 svého rozsudku ohledně změny využití pozemků žalobce (v důsledku změny územního plánu obce Byšice) uvedl, že: *„je třeba vycházet z toho, že územní plánování je dlouhodobým procesem, který by měl probíhat kontinuálně, tj. nově přijímaná dokumentace by měla navazovat na tu stávající. Neznamená to samozřejmě, že je třeba převzít všechny návrhové plochy; tím by byl vyloučen jakýkoli rozvoj v území. Dotčené osoby nicméně musí mít možnost spolehnout se na určitou stálost územně plánovací dokumentace, respektive kontinuitu jejího vývoje, protože jedině tak jí mohou přizpůsobit své záměry. Je tedy spíše nežádoucí, aby jednou projednané a schválené záměry byly opakovaně znovu posuzovány, přehodnocovány a měněny. Dochází tím k zásahu do legitimního očekávání dotčených osob a k neefektivnímu vynakládání veřejných prostředků...**Má-li dojít ke změně funkčního určení ploch, pak musí být podložena dostatečně závažnými důvody, opírajícími se buď o relevantní změnu okolností, nebo o to, že původní řešení je věcně nesprávné a vede k závažné kolizi s veřejným zájmem.*" NSS dále konstatoval, že obec Byšice nemůže ke změně územního plánu přistoupit pouze proto, že změnila svůj názor na zastavitelnost území, a to ani v souvislosti se změnami politické reprezentace obce, neboť *„Územní plán nelze podstatně měnit po každých obecních volbách."*

Podatel se nachází ve srovnatelné situaci se žalobcem v kauze územního plánu obce Byšice, kdy je zasaženo do jeho vlastnického práva a legitimního očekávání, neboť **Návrh ÚPmB zasahuje do jeho vlastnického práva** (snížení hodnoty nemovitosti) **a práv souvisejících** (pohody bydlení), **a to změnou funkčního využití, struktury a výškové hladiny zástavby** v Dotčeném území, totiž vymezením plochy veřejné vybavenosti V/a3 na místě stávajících ploch čistého bydlení (BC) a krajinné zeleně všeobecné (KV). **V Návrhu ÚPmB přitom nejsou uvedeny žádné relevantní důvody odůvodňující takovouto zásadní změnu, dokonce nevyplývá ani z urbanistických, architektonických a estetických požadavků na územní plán**, což Podatel podrobně explikoval výše.

Podatel proto uzavírá, že v případě, že jím podané námitce proti Návrhu ÚPmB nebude vyhověno, obrátí se na místně příslušný soud s návrhem na zrušení odpovídající části Návrhu ÚPmB, přičemž má dle aktuální judikatury správních soudů značnou šanci na úspěch.

Seznam příloh:

Příloha č.1 Fotodokumentace

Příloha č.2 Informativní výpis spoluvlastnických podílů pro pozemek s budovou SVJ LiveUp II č. [redacted] v k.ú. Brno-Bohunice

Příloha č.3 Informativní výpis LV č. [redacted] v k.ú. Bohunice

V Brně dne 24.června 2020

[redacted]

Příloha č.1 – fotodokumentace

Srovnání stávajícího výhledu a výhledu po umístění 16 m vysoké budovy, kterou připouští Návrh ÚPmB





Srovnání stávajícího výhledu a výhledu po umístění 6 m vysoké budovy, kterou připouští Návrh ÚPmB – směr Špilberk





Srovnání stávajícího výhledu a výhledu po umístění 16 m vysoké budovy, kterou připouští Návrh ÚPmB - východ





Informace o pozemku







Způsob ochrany nemovitosti

Název
ochr.pásmo nem.kult.pam.,pam.zóny,rezervace,nem.nár.kult.pam

Seznam BPEJ

Parcela nemá evidované BPEJ.

Omezení vlastnického práva

Typ
Upozornění: Omezení a jiné zápisy vztahující se ke spoluvlastníkům se zobrazují u příslušných jednotek

Jiné zápisy

Typ
Upozornění: Omezení a jiné zápisy vztahující se ke spoluvlastníkům se zobrazují u příslušných jednotek
Vlastnictví jednotek
Vznik společenství vlastníků prokázán

Řízení, v rámci kterých byl k nemovitosti zapsán cenový údaj

Seznam jednotek, ke kterým byl zapsán cenový údaj

Více informací k cenovým údajů naleznete v k aplikaci.

Nemovitost je v územním obvodu, kde státní správu katastru nemovitostí ČR vykonává Katastrální úřad pro Jihomoravský kraj, Katastrální pracoviště Brno-město

Zobrazené údaje mají informativní charakter. Platnost k 23.06.2020 21:00:00.

© 2004 - 2020 Český úřad zeměměřický a katastrální

Seznam nemovitostí na LV







Parcelní číslo [redacted]

Stavby

Na LV nejsou zapsány žádné stavby.

Jednotky

Na LV nejsou zapsány žádné jednotky.

Práva stavby

Na LV nejsou zapsána žádná práva stavby.

Nemovitost je v územním obvodu, kde státní správu katastru nemovitostí ČR vykonává Katastrální úřad pro Jihomoravský kraj, Katastrální pracoviště Brno-město

Zobrazené údaje mají informativní charakter. Platnost k 23.06.2020 21:00:00.

© 2004 - 2020 Český úřad zeměměřický a katastrální

Verze aplikace 5.6.3 build 0

MMB/0296623/2020
Námitky

MMB/0296623/2020

Námitka

Výrok:

Námitce se nevyhovuje.

Odůvodnění:

Podatel nesouhlasí s vymezením předmětné plochy V/a3, která je částečně vymezena na plochách zeleně a umožňuje zde umístění větší budovy v areálové zástavbě, což je v rozporu s platným ÚPmB, který zde umožňoval pouze čisté bydlení. Podatel navrhuje předmětnou část lokality vymezit jako plochu bydlení B/v1 a zbylé dosud nezastavěné části ponechat jako plochy lesní (L).

V návrhu nového ÚPmB jsou severně od ulice Netroufalky navrženy stabilizované plochy pro veřejnou vybavenost V/a3 a stabilizované plochy lesní. V platném ÚPmB jsou zde navrženy návrhové plochy pro občanskou vybavenost – školství, stabilizovaná plocha bydlení čistého a stabilizovaná i návrhová plocha krajinné zeleně. Dle aktuálního stavu z katastru nemovitostí se však na předmětných pozemcích při ulici Netroufalky nachází bytové domy. Z toho důvodu bude vymezení předmětné lokality upraveno.

Severně od ulice Neroufalky bude vymezena stabilizovaná plocha smíšená obytná C/v3 (tam kde se již nachází zástavba) a plocha změn smíšená obytná C/v3 (tam kde zástavba dosud není). Tato plocha změn se stane součástí rozvojové lokality Be-7 a to společně s plochou veřejné vybavenosti V/v3 (původně vymezenou jako V/x). Jižně od ulice Netroufalky bude původně vymezená plocha V/a3 změněna v západní části na stabilizovanou plochu smíšenou obytnou C/v3 a ve východní části na stabilizovanou plochu veřejné vybavenosti V/v3. Vymezení plochy lesní (L) bude v předmětném území zúženo ve prospěch plochy smíšené obytné C.

Věcná podstata způsobů vypořádání předmětného podání zůstává nadále relevantní, přestože návrh nového územního plánu města Brna prošel přepracováním s ohledem na Pokyny ZMB z roku 2022 a byl uveden do jednotného standardu ÚPD dle stavebního zákona a jeho prováděcích předpisů. Výše uvedené texty je tedy nutno chápat také ve smyslu těchto úprav.

6900

Magistrát města Brna
Odbor územního plánování a rozvoje
Kounicova 67
601 67 Brno
ID DS: a7kbrrn

Podatel: [redacted]

Dat. nar./IČO:

MAGISTRÁT MĚSTA BRNA
Odbor územního plánování a rozvoje
Došlo dne: 29 -06- 2020
Č.j. MMB: 0296626
Příl.:

Námitky k Návrhu Územního plánu města Brna

Odbor územního plánování a rozvoje Magistrátu města Brna, jako pořizovatel Územního plánu města Brna (dále jen „**pořizovatel**"), veřejnou vyhláškou ze dne 31. 3. 2020, č.j. MMB/0145586/2020, podle ustanovení § 52 zákona č. 183/2006 Sb., o územním plánování a stavební řádu (stavební zákon) (dále jen „**StavZ**"), oznámil veřejné projednání Návrhu Územního plánu města Brna včetně vyhodnocení vlivu na udržitelný rozvoj území (dále jen „**Návrh ÚPmB**") dne 17. 6. 2020 a současně vyzval k podání písemných námitek a připomínek k návrhu, a to do 7 dnů ode dne konání veřejného projednání, tedy do 24. 6. 2020.
Veřejnou vyhláškou pořizovatele ze dne 21. 5. 2020, č.j. MMB/0202272/2020, byl oznámen nový termín konání veřejného projednání, a to ve dnech 22. a 23. 6. 2020 s tím, že lhůta pro podání písemných námitek a připomínek k návrhu končí dne 30. 6. 2020.

Podatel v souladu s ustanovením § 52 odst. 2 a 3 StavZ tímto ve lhůtě uplatňuje k Návrhu ÚPmB své, níže uvedené, **námitky.**

I.
Vymezení území dotčeného námitkami

Námitky se týkají pozemků parc. č. [redacted] vše v k.ú. Bohunice (dále jen „Dotčené území").

II.
Údaje podle katastru nemovitostí dokladující dotčená práva

Podatel je spoluvlastníkem bytové jednotky č. [redacted] v bytovém domě SVJ LiveUp II č.p. [redacted] v ulici Netroufalky a spoluvlastníkem nemovitosti – bytového domu SVJ LiveUp II č.p. [redacted] v ulici Netroufalky, stojící na pozemku parc. č. [redacted] se spoluvlastnickým podílem ve výši [redacted] na společných částech budovy a podílem na souvisejících pozemků dle listu vlastnictví č. [redacted] v k.ú. Bohunice. Uvedené nemovitosti se nachází v sousedství Dotčeného území.

Podatel jako důkaz svého vlastnického práva připojuje ke svým námitkám příslušný výpis z katastru nemovitostí.

Vymezení dotčeného území a údaje podle katastru nemovitostí se vztahují ke všem dále uvedeným námitkám.

III.
Obsah námitek

Vymezením plochy veřejné vybavenosti V/a3 dle Návrhu ÚPmB na části Dotčeného území, konkrétně na pozemcích parc. č. [redacted] převážné části pozemku parc. č. [redacted] a části pozemku parc. č. [redacted], vše v k.ú. Bohunice, dochází k redukci plochy zeleně na terénu a k možnosti na těchto pozemcích umístit budovu většího měřítka vysokou 6 – 16 m a odpovídající areálové zástavbě, což je výrazná změna oproti platnému územnímu plánu města Brna, které na těchto pozemcích připouští umístění prakticky výhradně stavby pro bydlení. Důsledkem je výrazné snížení hodnoty nemovitosti Podatele zásahem do pohody bydlení v podobě omezení výhledu, úbytku oblohové složky a možného zastínění, jakož i dalšími vlivy způsobenými umístěním a následným provozem budovy či budov odpovídajících areálové zástavbě určené pro veřejnou vybavenost. Vymezení plochy veřejné vybavenosti V/a3 je kromě toho v rozporu s cíli a úkoly územního plánování, jak jsou vymezeny v § 18 a 19 StavZ a § 3 an. vyhlášce č. 501/2006 Sb., a v rozporu s předpokládaným obsahem územního plánu dle § 43 odst. 1 StavZ a prováděcích právních předpisů, konkrétně:

- nejsou respektovány urbanistické ani architektonické či estetické požadavky na využívání a prostorové uspořádání území (Dotčeného území a jeho bezprostředního okolí), včetně požadavků a cílů stanovených samotným Návrhem ÚPmB, což se odráží zejména v navržené struktuře zástavby a výškové úrovně takové zástavby;
- podmínky pro umisťování a uspořádání staveb v Dotčeném území nezohledňují charakter území a jeho hodnoty, včetně přírodního zázemí v krajině;
- nejsou dostatečně uplatněny poznatky z oborů architektury, urbanismu a územního plánování.

Změny využití Dotčeného území nejsou ve srovnání se stávajícím stavem náležitě odůvodněny, nejsou v Návrhu ÚPmB vymezeny jako „plochy změn", ačkoli se jedná o změnu využití stabilizovaného území, a představují zásah do legitimního očekávání Podatele a porušení principu kontinuity územního plánování.

Dle Podatele by v souladu s cíli a úkoly územního plánování, s principem kontinuity územního plánování a s legitimním očekáváním Podatele bylo vymezení stabilizované plochy bydlení B/v1 na části Dotčeného území, tvořeného pozemky parc. č. [redacted] a převážnou částí pozemku parc. č. [redacted] a částí pozemku parc. č. [redacted] vše v k.ú. Bohunice, a ponechání zbylé části Dotčeného území (včetně celého pozemku parc. č. [redacted] v k.ú. Bohunice) ve stabilizované ploše lesní (L). **Podatel navrhuje, aby pořizovatel prostorové využití Dotčeného území tímto způsobem upravil.**

IV.
Odůvodnění námitek

1. Stávající stav lokality a možná zástavba dle platného územního plánu statutárního města Brna

Dle platného územního plánu statutárního města Brna, vyhlášeného obecně závaznou vyhláškou statutárního města Brna č. 2/2004 o závazných částech Územního plánu města Brna, ve znění pozdějších předpisů (dále jen „**Platný ÚPmB**") jsou pozemky tvořící Dotčené území regulovány následovně:

- pozemky parc. č. [redacted] vše v k.ú. Bohunice, na kterých se již nyní nachází rodinný dům, jsou zařazeny do stabilizované plochy čistého bydlení (BC), ve které je podíl hrubé podlažní plochy (dále jen „HPP") bydlení větší než 80%. V této ploše je přípustné umístění staveb pro bydlení (včetně domů s pečovatelskou službou) a jako jejich součást (tj. 80% HPP objektu musí sloužit bydlení) je možné umístění též obchodů a nerušících provozoven služeb sloužících denním potřebám obyvatel předmětného území (tj. provozovna, která svou kapacitou a druhem nabízených služeb není závislá na zákaznících z jiné části města)[117] anebo jednotlivých zařízení administrativy.[118] Podmíněně přípustné jsou též monofunkční objekty (tj. bez ohledu na procentuální skladbu funkcí umístěných v objektu – za podmínky, že se svým objemem nevymykají charakteru budov v lokalitě), jako jsou malá ubytovací zařízení, nerušící provozovny obchodu, veřejného stravování a služeb, sloužící denní potřebě obyvatel předmětného území, stavby pro kulturní, sociální, zdravotnické, školské

[117] Platný ÚPmB, textová část, str. 15.
[118] Platný ÚPmB, textová část, str. 21.

a sportovní účely za podmínky, že jejich provoz nenaruší obytnou pohodu v lokalitě.[3] Jiné druhy staveb jsou vyloučeny.

- pozemky parc. č. [redacted] vše v k.ú. Bohunice, jsou zařazeny do stabilizované plochy krajinné zeleně všeobecné (KV), přičemž rozvoj této plochy je řízen primárně přírodními procesy a plošná regulace je cílena na ochranu přírodních procesů v krajině. Jedná se současně o plochu nestavební – volnou, ve které je přípustnost nebo podmíněná přípustnost výstavby objektů omezena a regulována účelem využití, přípustné jsou obecně podzemní liniové stavby technické infrastruktury včetně souvisejících zařízení, podzemní liniové dopravní stavby (v Dotčeném území se žádné nenachází ani nejsou vyznačeny) a stavby přípojek technické infrastruktury, podmíněně přípustné jsou jiné druhy podzemních staveb, pokud mají být budovány ve veřejném zájmu a pokud funkce stavby bude v souladu s regulativy.[4] V plochách KV jsou dále přípustné (kromě přirozených, přírodě blízkých dřevinných porostů, travních porostů bez dřevin či bylino-travnaté lady, květnaté louky apod.) pouze vodohospodářské stavby a stavby protipovodňových opatření se zachováním vegetační složky. Dále jsou přípustné pěší a cyklistické stezky, drobné sakrální stavby a drobné stavby pro vzdělávací a výzkumnou činnost.[5]

  Skutečnost, že se jedná o stabilizovanou plochu, pak znamená, že se jedná o dílčí část území, ve kterém se stávající účel a intenzita využití nebude zásadně měnit.

- pozemky parc. č. [redacted] a severní části pozemků parc. č. [redacted] vše v k.ú. Bohunice, jsou zařazeny do návrhové plochy krajinné zeleně všeobecné (KV), tedy do plochy, kde se předpokládá změna účelu nebo intenzity využití. Podmíněně přípustné je *„dočasné využití existujících objektů a volných ploch pro funkci, která nebude v rozporu s funkčním využitím okolních ploch, za podmínky, že způsob využití umožní bezodkladné navrácení pozemku pro realizaci zeleně."*[6] Nepřípustné je umístění reklamních staveb.

Dotčené území se navíc nachází prakticky celým svým rozsahem v oblasti bývalé skládky, což dle názoru podatele znamená, že se jedná o území staticky nestabilní a tedy nevhodné pro bytovou (ev. jakoukoli jinou) zástavbu (podatel nevylučuje, že zástavba i na bývalé skládce možná je, avšak musí jí předcházet provedení sondáže). Současně se všechny výše uvedené pozemky tvořící Dotčené území (vyjma pozemků parc. č. [redacted] a prakticky celého pozemku parc. č. [redacted] vše v k.ú. Bohunice), nachází ve volné ploše se zvláštním režimem, jejíž účel využití je stanoven jmenovitě – v tomto případě podle výkresu „U6 Ochranné režimy" se jedná o významný krajinný prvek ve smyslu § 3 odst. 1 písm. b) zákona č. 114/1992 Sb., o ochraně přírody a krajiny, ve znění pozdějších předpisů (dále jen „ZOPK"), tedy o ekologicky, geomorfologicky nebo esteticky hodnotnou část krajiny utvářející její typický vzhled nebo přispívající k udržení její stability. Podle § 4 odst. 2 ZOPK jsou významné krajinné prvky chráněny před poškozováním a ničením. *„Využívají se pouze tak, aby nebyla narušena jejich obnova a nedošlo k ohrožení nebo oslabení jejich stabilizační funkce. K zásahům, které by mohly vést k poškození nebo zničení významného krajinného prvku nebo ohrožení či oslabení jeho ekologicko-stabilizační funkce, si musí ten, kdo takové zásahy zamýšlí, opatřit závazné stanovisko orgánu ochrany přírody. Mezi takové zásahy patří zejména umisťování staveb, pozemkové úpravy, změny kultur pozemků, odvodňování pozemků, úpravy vodních toků a nádrží a těžba nerostů."*

Dotčené území se nachází převážně v klidové zóně, jak je vymezena ve výkrese „U3 – systém ochrany prostředí – ekologické zóny 1:25000", kdy je cílem regulace *„ochrana přírodního charakteru území, ochrana krajinných procesů a vyhovující stav prostorotvorných prvků v území."* Výkres odkazuje ohledně funkcí v zóně na regulaci týkající se ploch krajinné zeleně všeobecné (KV) s tím, že charakter vegetačních objektů není regulován, provozní stavby a intenzivní využití území mohou být přípustné pouze výjimečně. Část pozemků parc. č. [redacted] a převážná část pozemku parc. č. [redacted] vše v k.ú. Bohunice, se nachází také v zóně ekologické stability, tedy v zóně, ve které je cílem regulace obnova ekologické stability území, přípustné jsou pouze vegetační úpravy blízké přírodě a jakákoli výstavba je nepřípustná.

[3] Platný ÚPmB, textová část, str. 21.
[4] Platný ÚPmB, textová část, str. 30.
[5] Platný ÚPmB, textová část, str. 30-31.
[6] Platný ÚPmB, textová část, str. 30.

2. Stav dle Návrhu ÚPmB

Podle textové části Návrhu ÚPmB a grafické části 2.1 - hlavní výkres 1:10000 je Dotčené území zařazeno do stabilizovaných ploch, tedy ploch, kde *„územním plánem stanovené využití území vychází z jeho dosavadního charakteru a potvrzuje jej, nebo na něj bezprostředně navazuje. Jedná se o území, ve kterých se stávající účel využití území nebude zásadním způsobem měnit (podmínky funkčního využití území stanovené v plochách s rozdílným způsobem využití jsou v principu shodné se současným stavem).“* To ovšem neznamená, že by ve stabilizovaném území (tvořeném stabilizovanými plochami) nešlo změnit intenzitu využití území – změna je možná, pokud to umožňuje specifikace prostorového uspořádání, přičemž jsou možné modernizace, revitalizace, přestavby a dostavby, včetně dopravní a technické infrastruktury a veřejných prostranství.[7] Návrh ÚPmB *„ve stabilizovaných plochách umožňuje a podporuje intenzifikaci území (proluk, dostaveb apod.) při zachování struktury a přiměřeného měřítka.“*[8]

Pozemky parc. č. [redacted] převážná část pozemku parc. č. [redacted] a část pozemku parc. č. [redacted] vše v k.ú. Bohunice, jsou zařazeny do stabilizované plochy veřejné vybavenosti (V) s použitými regulativy struktury zástavby areálové (a) a výškové úrovně zástavby (3). Plochy veřejné vybavenosti jsou součástí koncepce občanského vybavení, založené na *„zachování a rozvoji sítě služeb, které plní občanskou funkci tak, aby bylo fungování města udržitelné a kvalita prostředí byla zvyšována.“*[9] Plochy veřejné vybavenosti jsou hájeny pro občanské vybavení zřizované nebo užívané ve veřejném zájmu a mají plnit jinou funkci, než plochy komerční vybavenosti, plochy nákupních center a zvláštních areálů a plochy sportu. Tomu ostatně odpovídají podmínky využití těchto ploch: hlavní je využití pro občanské vybavení veřejného charakteru (tj. pro školství, zdravotnictví, sociální péči, kulturu, veřejnou správu, pohřebnictví apod.), přípustné je *„využití související, podmiňující nebo využití sloužící záměrům hlavnímu využití; bydlení jako součást využití, které slouží záměrům hlavního využití, je přitom přípustné jen za podmínky integrace v záměrech hlavní funkce.“*[10] Z toho plyne, že v Dotčeném území by mohly být umístěny byty pouze jako součásti víceúčelových budov. Nepřípustné je využití ploch (V) pro areály, pro které se vymezují plochy občanského vybavení X (tj. nákupní a zábavní centra a zvláštní areály).

Regulativ struktury zástavby – areálová zástavba (a) – umožňuje na Dotčeném území v ploše (V) umisťovat oplocené nebo veřejně přístupné areály (nebo jejich kombinace). Z regulativu je zřejmé, že tato struktura zástavby nemusí být umisťována pouze v plochách veřejné vybavenosti, ale lze ji umístit i v jiných plochách.[11] V rámci tohoto regulativu lze v Dotčeném území umisťovat různorodou zástavbu s ohledem na účel budov s tím, že *„budovy jsou většího měřítka, popř. různé velikosti, a jsou zpravidla volně umístěné v ploše areálů.“*

Regulativ výškové úrovně zástavby – úroveň (3) – pak v Dotčeném území v ploše (V) umožňuje umisťovat budovy vysoké 6 až 16 m, což je výšková úroveň odpovídající městské zástavbě, obytným sídlištím nebo jejich částem a areálům. Protože se navíc Dotčené území nachází ve výše uvedených stabilizovaných plochách, mohou být stavby vyšší až o 2 m nad maximální výšku stanovenou ve výškové úrovni, za podmínky, že taková výška odpovídá výškovému charakteru výstavby dané ulice (tj. převládajícími výškami staveb v dané ulici nebo výškami v ulici zčásti založenými a pro danou ulici zjevně urbanisticky vhodnými; zjevné urbanistické excesy v dané ulici přitom nejsou pro výškový charakter výstavby určující). Aplikace dalších specifických pravidel pro určování výšky staveb ve stabilizovaných plochách, které se vyznačují nestejnorodou výškovou úrovní zástavby (a která by mohla vést k umístění nižších staveb), je přitom v případě umisťování staveb v Dotčeném území nejednoznačná.[12]

Zbývající pozemky, tj. pozemky parc. č. [redacted] části pozemků parc. č. [redacted], vše v k.ú. Bohunice, jsou zařazeny do stabilizované plochy lesní (L). Tyto plochy slouží k zajištění *„optimálních podmínek pro ochranu a rozvoj přírodních a krajinných hodnot, zejména v nezastavěném území,“*[13] které mají plnit ekologickou a relaxační funkci. Lesní plochy (L) jsou součástí koncepce uspořádání krajiny.[14] Základním cílem koncepce uspořádání krajiny je přitom *„podpora trvale udržitelného rozvoje území, zahrnujícího zachování stávajících estetických, ekologických a rekreačních kvalit krajiny a jejich další rozvoj a podporu*

[7] Návrh ÚPmB, textová část, s. 21.
[8] Návrh ÚPmB, textová část, s. 17.
[9] Návrh ÚPmB, textová část, s. 39.
[10] Návrh ÚPmB, textová část, s. 56.
[11] Návrh ÚPmB, textová část, s. 64.
[12] Návrh ÚPmB, textová část, s. 66.
[13] Návrh ÚPmB, textová část, s. 20.
[14] Návrh ÚPmB, textová část, s. 43.

mimoprodukčních funkcí krajiny. Koncepce uspořádání krajiny působí synergicky s urbanistickou koncepcí města a umožňuje jeho harmonický rozvoj."[15]

Lesní plochy (L) jsou vymezeny za účelem zajištění plnění produkčních a mimoprodukčních funkcí lesa (jedná se o hlavní využití těchto ploch).[16] Přípustné je využití související, podmiňující nebo doplňující hlavní využití. Podmíněně přípustné je pak využití těchto ploch pro sportovní či rekreační účely, avšak za podmínky, že je takové využití slučitelné s hlavním využitím, nenaruší funkci lesa a nejedná se o budovy (což souvisí s tím, že lesní plochy obecně nejsou určeny k umisťování staveb).[17] Nepřípustné využití není specificky stanoveno.

V lesních plochách není možné umisťovat stavby. Návrh ÚPmB z tohoto zákazu stanoví pouze dvě výjimky: první výjimka se týká stávajících objektů pro individuální rekreaci a bydlení (ev. stávající objekty jiného využití), u nichž nesmí být zvětšována zastavěná plocha staveb, ani nesmí být zvyšovány; druhá se týká staveb a zařízení sloužící pro zajištění hlavního, přípustného a podmíněně přípustného využití, za podmínky prokázání plnění či zachování zájmů na úseku správy lesa.

Severní hranice plochy V/a3 kopíruje hranici přírodního zázemí v krajině. Dotčené území se tak minimálně částí pozemků parc. č. [redacted] nachází v tzv. přírodním zázemí v krajině, vymezené v grafické části Návrhu ÚPmB „5.0 Principy uspořádání krajiny – schéma 1:25000" tmavě zelenou svislou šrafurou. Vymezení přírodního zázemí v krajině je přitom součástí tzv. principů uspořádání krajiny, sloužících k *„zajištění ochrany hlavních krajinných hodnot."*[18] Území přírodního zázemí v krajině přitom představuje *„území s mimořádnými přírodními, kulturními a krajinotvornými hodnotami, vymezená za účelem ochrany území před nepřiměřeným stavebním rozvojem, který by ohrozil existenci stávajících hodnot. Mimořádnými přírodními, kulturními a krajinotvornými hodnotami se rozumí zejména v dané lokalitě typické prostorové a druhové uspořádání bioty; v případě překryvu nad plochami stavebními pak zejména návaznosti tohoto uspořádání na volnou krajinu (popř. přírodní zázemí v zástavbě) a zastavěné části města, s cílem dosáhnout uměřeného a vhodného přechodu (přechodového území) mezi zástavbou a přírodním zázemím a podpořit pronikání krajinné zeleně do města a propojování se systémem sídelní zeleně."*[19]

Pouze pro úplnost Podatel uvádí, že se Dotčené území nenachází v žádné Rozvojové lokalitě, jak je definuje Návrh ÚPmB, textová část, na str. 21.

3. *K jednotlivým námitkám*

3.1 *Možný zásah do pohody bydlení*

Návrh ÚPmB umožňuje v části Dotčeného území, totiž na pozemcích parc. č. [redacted] převážné části pozemku parc. č. [redacted] a části pozemku parc. č. [redacted] vše v k.ú. Bohunice, zařazených do plochy občanské vybavenosti V/a3 umístit na těchto pozemcích stavbu občanské vybavenosti areálové struktury o výšce 6 – 16 m, resp. až 18 m. Návrh ÚPmB tak představuje poměrně zásadní změnu využití uvedené části Dotčeného území, které je podle Platného ÚPmB zařazeno v části odpovídající pozemkům parc. č. [redacted] vše v k.ú. Bohunice v ploše čistého bydlení (BC), na které se již nyní nachází rodinný dům, v části odpovídající pozemkům parc. č. [redacted] vše v k.ú. Bohunice, pak v ploše krajinné zeleně všeobecné (KV), ve které není možné umisťovat prakticky žádné stavby.

Změnou zařazení pozemků parc. č. [redacted] převážné části pozemku parc. č. [redacted] a části pozemku parc. č. [redacted] vše v k.ú. Bohunice, **je tak umožněno jednak zredukovat stávající zeleň nacházející se na ploše (KV), jednak umístit na tyto pozemky budovu většího měřítka**, například multifunkční komplex sloužící kromě umístění občanské vybavenosti též bydlení. Umístěním takové stavby, kterou Návrh ÚPmB připouští a její umístění by tak bylo v souladu s Návrhem ÚPmB, by došlo k zásadnímu zhoršení tzv. „pohody bydlení", resp. „kvality prostředí"[20] obyvatel sousedních bytových domů Live Up I a Live Up II (dále jen „pohoda bydlení"). Pohoda bydlení byla definována např. rozsudkem Nejvyššího správního soudu ze dne 2. 2. 2006, č.j. 2 As 44/2005-116, jako: *„souhrn činitelů a vlivů, které přispívají k tomu, aby bydlení bylo zdravé a vhodné pro všechny kategorie uživatelů, resp. aby byla vytvořena vhodná atmosféra klidného bydlení; pohoda bydlení je v tomto pojetí dána zejména kvalitou jednotlivých složek*

[15] Návrh ÚPmB, textová část, s. 42.
[16] Návrh ÚPmB, textová část, s. 44.
[17] Návrh ÚPmB, textová část, s. 62.
[18] Návrh ÚPmB, textová část, s. 42.
[19] Návrh ÚPmB, textová část, s. 42.
[20] Pojem „pohoda bydlení" je obsahově totožný s pojmem „kvalita prostředí", jak potvrdil Nejvyšší správní soud v rozsudcích ze dne 27. 10. 2016, č.j. 2 As 174/2016-20 a ze dne 20. 1. 2020, č.j. 1 As 287/2019-28.

životního prostředí, např. nízkou hladinou hluku (z dopravy, výroby, zábavních podniků, ze stavebních prací aj.), čistotou ovzduší, přiměřeným množstvím zeleně, nízkými emisemi pachů a prachu, osluněním apod.; pro zabezpečení pohody bydlení se pak zkoumá intenzita narušení jednotlivých činitelů a jeho důsledky, tedy objektivně existující souhrn činitelů a vlivů, které se posuzují každý jednotlivě a všechny ve vzájemných souvislostech." Nejvyšší správní soud dále v citovaném rozsudku uvádí, že „*správní orgán při posuzování zda je v konkrétním případě pohoda bydlení zajištěna, nemůže ovšem zcela abstrahovat ani od určitých subjektivních hledisek daných způsobem života osob, kterých se má stavba, jejíž vliv na pohodu bydlení je zkoumán, dotýkat; podmínkou zohlednění těchto subjektivních hledisek ovšem je, že způsob života dotčených osob a jejich z toho plynoucí subjektivní nároky na pohodu bydlení nevybočují v podstatné míře od obecných oprávněně požadovatelných standardů se zohledněním místních zvláštností dané lokality.*" V rozsudku ze dne 31. 7. 2013, č.j. 1 As 33/2013-58 NSS uvádí, že smyslem „pohody bydlení" coby jednoho z nároků, které musí být zohledněny při umisťování staveb, je zachování „*zdravého a vhodného prostředí pro všechny kategorie uživatelů, resp. aby byla vytvořena vhodná atmosféra klidného bydlení bez ohledu na případné zamýšlené stavební či jiné aktivity…právní úprava obsažená ve StavZ má vzniku takového stavu předcházet (konkrétně vlivem uskutečnění a užívání stavby).*" Podatel již nyní podotýká, že ačkoli se v citovaných rozsudcích NSS zabývá pohodou bydlení, resp. kvalitou prostředí, v kontextu konkrétních záměrů umisťovaných v území a požadavků vyhlášky Ministerstva pro místní rozvoj č. 501/2006 Sb., o obecných požadavcích na využívání území, ve znění pozdějších předpisů (dále jen „vyhláška č. 501/2006 Sb."), neznamená to, že by nebylo možné namítat zásah do pohody bydlení už v souvislosti s Návrhem ÚPmB, neboť právní předpisy zohledňují pohodu bydlení už při vymezování ploch v rámci územních plánů (srov. § 4, 5 a 8 vyhlášky č. 501/2006 Sb.).

Z dosud uvedeného podle názoru Podatele plyne, že **pojem „pohoda bydlení" zahrnuje celou řadu činitelů, mezi které lze zařadit též případné stínění (úbytek oslunění) umístěnou stavbou a také zhoršení výhledu z bytu Podatele**, jak plyne z rozsudku Nejvyššího správního soudu ze dne 1. 11. 2012, č.j. 8 As 27/2012-113, podle něhož: „*Mezi jednotlivé činitele ovlivňující pohodu bydlení (kvalitu prostředí) náleží také podstatné snížení odstupové vzdálenosti mezi budovami…omezení výhledu…protože i tyto složky se na pohodě bydlení podílejí.*" V uvedeném rozsudku pak NSS mezi činitele ovlivňující pohodu bydlení zařadil také: „*podstatné snížení odstupové vzdálenosti mezi budovami, úbytek oblohové složky, omezení výhledu, a tedy i míra oslunění a osvětlení bytu, a narušení soukromí, protože i tyto složky se na pohodě bydlení podílejí.*" **Podatel proto přikládá k této námitce fotodokumentaci, ze které je zřejmé, jaký vliv by umístění stavby vysoké 16 m** (přičemž není vyloučeno ani umístění stavby vysoké až 18 m) **na části Dotčeného území zařazeného do plochy V/a3 mělo z hlediska výhledu do krajiny** (a samozřejmě i z hlediska úbytku oslunění, oblohové složky a možného narušení soukromí) ve **směru od bytových domů Live Up I a Live Up II ke stávajícímu rodinnému domu** (tj. výhled východním směrem, viz přiložená fotodokumentace, první dvě fotografie).

Zásah do pohody bydlení pak Podatel dále spatřuje ve snížení množství zeleně v Dotčeném území, ve zvýšení hlukové a prachové zátěže v důsledku zvýšení dopravy v Dotčeném území za účelem zajištění dopravní obslužnosti nové výstavby přičemž v tomto ohledu poukazuje na rozsudek NSS ze dne 16. 11. 2007, č.j. 5 As 33/2007-68, z něhož vyplývá, že narušení pohody bydlení může být způsobeno obtěžováním hlukem a dalšími imisemi, např. zvýšeným pohybem osob, případně při poskytování služeb odpovídajících veřejné občanské vybavenosti. Ostatně i z rozsudku NSS ze dne 31. 5. 2011, č.j. 2 As 34/2010-99 vyplývá, že z hlediska posouzení pohody bydlení je třeba vzít v potaz i samotný provoz stavby a zařízení v ní umístěných, tj. provozní externality, neboť i ty jsou určující pro zhodnocení, zda je zachována pohoda bydlení.

Podatel dále zdůrazňuje, že **podmínkou narušení pohody bydlení není porušení právních předpisů** týkajících se umístění budovy nebo jejího provozu, což potvrdil NSS v rozsudcích ze dne 4. 3. 2009, č.j. 6 As 38/2008-123, a ze dne 10. 5. 2010, č.j. 2 As 6/2010-164. Institut pohody bydlení se uplatní i tam, kde nejsou žádné veřejnoprávní regulativy stanoveny (viz rozsudek NSS ze dne 20. 12. 2012, č.j. 1 As 139/2012-40).

Konečným důsledkem snížené pohody bydlení v bytových domech Live Up I a Live Up II pak bude snížení atraktivnosti dané lokality a pokles tržní ceny jednotlivých bytů, tedy i bytu Podatele. V tom spatřuje Podatel zásah do svých práv, který je oprávněn namítat vůči Návrhu ÚPmB.

Podatel zdůrazňuje, **že negativní důsledky umístění stavby vysoké 16 m na výše uvedených pozemcích** parc. č. [redacted] převážné části pozemku parc. č. [redacted] a části pozemku parc. č. [redacted] vše v k.ú. Bohunice, přitom **nelze odmítnout jako čistě hypotetické anebo předčasné, neboť umístění takové stavby umožňuje Návrh ÚPmB** (zatímco Platný ÚPmB umístění takové stavby neumožňuje). Soulad umístění záměru s platným a účinným územním

plánem je přitom nezbytnou podmínkou k umístění a následné realizaci takového záměru (tedy budovy vysoké 16 m), jak plyne z § 90 odst. 1 písm. a) StavZ, podle něhož posuzuje stavební úřad, zda je záměr žadatele v souladu s požadavky StavZ a prováděcích právních předpisů, zejména s obecnými požadavky na využívání území (§ 2 odst. 2 písm. e) StavZ), tedy i zda je záměr v souladu s územním plánem. Podatel proto uplatněním této námitky usiluje o to, aby bylo vymezení ploch v Dotčeném území v Návrhu ÚPmB změněno tak, aby reflektovalo požadavky Podatele na pohodu bydlení, tj. aby Podatel nebyl nucen v budoucnu tytéž námitky uplatňovat v územním řízení o umístění takové budovy.

Podatel proto navrhuje, aby došlo ke změně Návrhu ÚPmB tak, aby pozemky parc. č. [redacted] vše v k.ú. Bohunice, které jsou nyní součástí plochy V/a3, **byly zařazeny do samostatné plochy bydlení B/v1**, která by umožňovala umístit na těchto pozemcích stavby pro bydlení volné struktury s výškovou úrovní 3-7 m, tedy s výškovou úrovní, která by zasahovala do pohody bydlení Podatele jen minimálně. **Zbylé pozemky tvořící Dotčené území** (tj. **pozemky parc. č. [redacted] vše v k.ú. Bohunice) by měly být zařazeny do stabilizované plochy lesní (L)**, což by lépe odpovídalo jejich stávajícímu zařazení v rámci Platného ÚPmB.

Vymezení této plochy pro bydlení B/v1 by bylo v souladu s § 3 odst. 1 vyhlášky č. 501/2006 Sb. (samotná rozloha takové plochy má zhruba 6421 m^2, plocha zohledňuje požadavky na kvalitu bydlení). Vymezení takovéto plochy v Návrhu ÚPmB přitom nevylučuje umístění staveb občanské vybavenosti: stavby a zařízení občanského vybavení je podle Návrhu ÚPmB přípustné[21] kromě ploch veřejné vybavenosti (V) umisťovat také v jiných plochách s rozdílným způsobem využití[22] – konkrétně v plochách bydlení (B), v plochách smíšených obytných (C), kde se dokonce jedná o jeden z hlavních způsobů využití těchto ploch, totiž *„pro občanské vybavení vymezené v plochách označených V a W, přičemž záměry pro maloobchod jsou přípustné s omezením do 1 500 m$_2$ prodejní plochy“*,[23] v plochách komerční vybavenosti (W), kde se jedná o jeden z hlavních způsobů využití, neboť v plochách komerční vybavenosti lze umístit všechny záměry uvedené v hlavním využití pro plochy veřejné vybavenosti (mezi těmito plochami tak v tomto ohledu není rozdíl). Rovněž podle § 4 odst. 2 vyhlášky č. 501/2006 Sb. lze v ploše bydlení umístit další stavby a zařízení, které nesnižují kvalitu prostředí a pohodu bydlení ve vymezené ploše, jsou slučitelné s bydlením a slouží zejména obyvatelům v takto vymezené ploše.

Konečně vymezení takové plochy by umožňovalo realizaci alespoň části záměru srovnatelného např. se záměrem společnosti FINTIME, s.r.o., která již v minulosti požádala zastupitelstvo městské části Brno-Bohunice o vyjádření se k návrhu na pořízení změny Platného ÚPmB ze dne 12. 7. 2017, spočívající ve změně stávajících ploch BC a KV v Dotčeném území na návrhovou plochu BC s indexem podlažní plochy 0,8 a dále ve zrušení stávající veřejné zeleně.

3.2 Nedodržení požadavků kladených na územní plánování, resp. na územní plán

Podle názoru Podatele je nutné v Návrhu ÚPmB, resp. v nastavení regulativů omezujících dosavadní využití území, zohlednit i širší vztahy v území, jak předpokládá § 18 odst. 2 StavZ, podle něhož územní plánování (pod které pořizování územního plánu statutárního města Brna spadá zcela jednoznačně) *„zajišťuje předpoklady pro udržitelný rozvoj území soustavným a komplexním řešením účelného využití a prostorového uspořádání území s cílem dosažení obecně prospěšného souladu veřejných a soukromých zájmů na rozvoji území. Za tím účelem sleduje společenský a hospodářský potenciál rozvoje.“* Cílem územního plánování je vzájemná věcná i časová koordinace veřejných zájmů mezi sebou a se soukromými zájmy v řešeném území.[24] Předpokládá se tedy komplexní posuzování uspořádání území, což dále rozvíjí § 19 odst. 1 StavZ, když řadí mezi úkoly územního plánování také stanovení koncepce rozvoje území, včetně urbanistické koncepce s ohledem na hodnoty a podmínky území (§ 19 odst. 1 písm. b) StavZ), stanovení urbanistických, architektonických a estetických požadavků na využívání a prostorové uspořádání území a na jeho změny, zejména na umístění, uspořádání a řešení staveb a veřejných prostranství (§ 19 odst. 1 písm. d) StavZ), stanovení podmínek pro provedení změn v území, zejména pak pro umístění a uspořádání staveb s ohledem na stávající charakter a hodnoty území a na využitelnost navazujícího území (§ 19 odst. 1 písm. e) StavZ), a uplatňování poznatků zejména z oborů architektury, urbanismu, územního plánování a ekologie a památkové péče (§ 19 odst. 1 písm. o) StavZ). Tomu odpovídá § 43 odst. 1 StavZ, vymezující obsah územního plánu, a příloha č. 7 vyhlášky č.

---

[21] Jedná se o tzv. přípustné využití, vymezené v Návrhu ÚPmB, textové části, na str. 54: *„využití pro účel odlišný, než je hlavní využití, který však není s hlavním využitím v rozporu; umožňuje činnosti, stavby a zařízení, které budou s hlavním způsobem využití související, doplňující nebo podmiňující.“*
[22] Návrh ÚPmB, textová část, s. 40.
[23] Návrh ÚPmB, textová část, s. 56.
[24] Machačková, J. a kol. Stavební zákon. Komentář. 3. vydání. Praha: C. H. Beck, 2018, s. 80.

500/2006 Sb., o územně analytických podkladech, územně plánovací dokumentaci a způsobu evidence územně plánovací činnosti, ve znění pozdějších předpisů, která obsah územního plánu dále konkretizuje.

Návrh ÚPmB stanoví jako svůj hlavní cíl *„dosažení vyváženosti a flexibility všech jevů a prvků, které jsou pro tvorbu územního plánu určující. Základní koncepce rozvoje území města vychází z aktuálních koncepčních a strategických dokumentů města Brna."* [25] Návrh ÚPmB má dále mimo jiné sledovat *„rovnováhu mezi zastavěným územím a jeho rozvojovým potenciálem a výjimečným přírodním zázemím města a jeho ochranou...Přírodní zázemí je základní podmínkou pro udržení ekologické stability města a je chráněno především vymezením přírodního zázemí v krajině, přírodního zázemí v zástavbě a ochranou os propojení přírodního zázemí."*[26] Dále Návrh ÚPmB *„chrání a rozvíjí urbanistické a přírodní hodnoty města."*[27] Uvedené cíle se pak mají odrážet v urbanistických hodnotách a architektonickém pojetí.

3.2.1 Urbanistické požadavky

Co se týká urbanistické koncepce, ta je *„...stanovena pro město jako celek a stanovuje požadavky jak na zastavitelné plochy, tak na plochy přestaveb a změn v krajině a na stabilizovaná území, zejména prostřednictvím funkčních a prostorových regulativů."*[28] Mezi základní principy urbanistické koncepce statutárního města Brna patří mimo jiné *„preference intenzifikace a transformace přestavbových území zejména v širším centrum Brna před zastavěním volných ploch."* Pojem „přestavbové území" není v Návrhu ÚPmB definován, lze však dovodit, že by se mělo jednat o plochy přestavby, přičemž plochy přestavby jsou zahrnuty do tzv. rozvojových lokalit (tedy ucelených, graficky vymezených částí území města Brna, která jsou územním plánem určená k přestavbě nebo zástavbě a která jsou vymezena v grafické části Návrhu ÚPmB 1.0 Výkresu základního členění).[29] **Dotčené území však není „přestavbovým územím", není rozvojovou lokalitou, a to navzdory faktu, že vymezení plochy veřejné vybavenosti V/a3** na pozemcích parc. č. [redacted] převážné části pozemku parc. č. [redacted] části pozemku parc. č. [redacted] výše v k.ú. Bohunice, **znamená podstatnou změnu využití těchto pozemků ve srovnání s Platným ÚPmB** (viz výše), totiž **intenzifikaci využití těchto pozemků ve srovnání se stávajícím využitím**, a **Návrh ÚPmB by tak** podle názoru Podatele **měl tuto část Dotčeného území vymezit jako samostatnou rozvojovou lokalitu** podobně, jako je vymezena nejbližší rozvojová lokalita „Be-7 Netroufalky". To by s sebou neslo nutnost podrobněji vymezit uvedenou část Dotčeného území jako přestavbovou lokalitu v „kartách lokalit" a odůvodnit navrženou změnu využití odpovídající části Dotčeného území, což **by bylo v souladu jednak s § 43 odst. 1 StavZ**, podle něhož: *„územní plán...vymezí zastavěné území, plochy a koridory, zejména zastavitelné plochy, plochy změn v krajině a plochy vymezené ke změně stávající zástavby, k obnově nebo opětovnému využití znehodnoceného území (dále jen „plocha přestavby"), pro veřejně prospěšné stavby, pro veřejně prospěšná opatření a pro územní rezervy a stanoví podmínky pro využití těchto ploch a koridorů."*, jednak se základním principem urbanistické koncepce dle Návrhu ÚPmB.

Zásady urbanistické kompozice jsou podrobněji popsány v odůvodnění Návrhu ÚPmB, podle kterého je třeba respektovat zásady urbanistické kompozice, zejména: ***„Posilovat záměry směřující k žádoucí výškové hladině v území, její případné gradaci*** *(chápané jako zesilování, nebo zeslabování určitého účinku),* ***kontrastu*** *(zejména na žádoucích rozhraních)* ***a umisťování lokálních dominant****. Prostorové uspořádání města v jeho krajinném rámci je utvářeno na základě principů, které je třeba dodržovat a posilovat, popř. prověřit podrobnější územně plánovací dokumentací."*[30] Dále je uvedena zásada: ***„Usilovat o dodržování dlouhodobě založených kompozičních principů, jakými jsou*** *pohledy na významné dominanty,* ***průhledy územím, komponované pohledy****, urbanistické osy, pohledové osy, vyhlídkové body a stanoviště, cílové pohledy (tzv. point de vue), veduta města, panorama města apod."*[31] Konečně je zmíněna též zásada: *„Respektovat obecné principy tvorby městské krajiny jakými jsou měřítko a proporce, přiměřenost, rytmus, symetrie a asymetrie a další."*[32]

Podle těchto zásad urbanistické kompozice by mělo být Dotčené území zařazeno do takových ploch, resp. být podřazeno takovým regulativům v Návrhu ÚPmB, které by umožnily dosáhnout jednak žádoucí gradace v podobě zeslabování účinku stávajících několikapatrových staveb v okolí Dotčeného území – bytových domů Live Up I a II a ubytovny zdravotních sester – na okolní plochy zeleně, **jednak by umožnily zachovat stávající průhled**

---

[25] Návrh ÚPmB, textová část, s. 17.
[26] Návrh ÚPmB, textová část, s. 17.
[27] Návrh ÚPmB, textová část, s. 17.
[28] Návrh ÚPmB, textová část, str. 19.
[29] Návrh ÚPmB, textová část, str. 13.
[30] Odůvodnění textové části Návrhu ÚPmB, str. 147.
[31] Odůvodnění textové části Návrhu ÚPmB, str. 147.
[32] Odůvodnění textové části Návrhu ÚPmB, str. 147.

územím, totiž průhled z bytových domů Live Up I a II směrem k hradu Špilberk a ke Žlutému kopci, kde je viditelná veduta města (viz přiložená fotodokumentace). Takové zařazení Dotčeného území by tudíž bylo v souladu s obsahem Návrhu ÚPmB, podle nehož: *„**Z hlediska urbanistické kompozice jsou důležité pohledově významné plochy**, které chrání území pohledově exponovaná především ve směru z města do volné krajiny a významným způsobem se podílí na celkovém obrazu města…**ÚPmB dále specificky chrání pohledy na vedutu města a pohledově významná území**, která jsou mimořádně hodnotná vzhledem k celkovému obrazu města a krajinnému rázu městské krajiny.“* [33] Tomu pak odpovídá odůvodnění Návrhu ÚPmB, když uvádí, že: *„Ve městě Brně se nachází řada území s vysokou hodnotou urbanistického prostředí. Tato území je nutné chránit proti zásahům znehodnocujícím podstatu jejich urbanistické kvality zejména ve smyslu charakteru a uspořádání jejich veřejných prostranství a podstaty jejich výškového uspořádání…**Prostorový obraz území města určeného k zástavbě je charakterizován zejména těmito prvky**: urbanizačním jádrem města na vyvýšeninách ležících na rozhraní dvou rozdílných krajinných typů; **výrazným motivem brněnské veduty, tj. společným působení přírodních vrchů a stavebních dominant Petrova a Špilberku a Žlutého kopce**; radiálně okružním komunikačním systémem a na jeho skeletu vzniklé stavební struktuře; kompaktním způsobem zástavby kolem historického jádra města; svébytnou identitou městských subcenter; pronikáním výběžků vysočin ze severu a západu hluboko do území města. **Ochranu těchto prvků je nutné zajistit zejména při posuzování přípustnosti výškových staveb v území určeném k zástavbě**.“*[34] Ačkoli navržená plocha V/a3 neumožňuje na části Dotčeného území umístit výškové stavby (tj. stavby vysoké alespoň 40 m),[35] z odůvodnění Návrhu ÚPmB vyplývá, že ochranu uvedených prvků charakterizujících prostorový obraz města Brna je nutné zajistit i při posuzování jiných než výškových staveb (viz slovo „zejména“), tedy i při posuzování možného umístění staveb vysokých „pouze“ 6 – 16 m, zasahujících do horizontu např. při pohledu z hradu Špilberk nebo ze Žlutého kopce směrem k areálu bohunického kampusu. Návrh ÚPmB totiž nechrání pouze pohledy na vedutu města, ale i pohledy opačným směrem. Dotčené území se přitom nachází těsně za hranicí pohledově významného území (viz výkres „5.0 Principy uspořádání krajiny – schéma 1:25000“) a nelze vyloučit, že by nevhodně umístěná zástavba na horizontu mohla tyto pohledy směrem z města narušit. Podatel v této souvislosti poukazuje na fakt, že část Dotčeného území zahrnutého v Návrhu ÚPmB do plochy V/a3 se nachází ve výšce 265-275 m.n.m., přičemž okolní terén směrem k hradu Špilberk a ke Žlutému kopci je nižší (klesá z 265 m.n.m. až na 205 m.n.m.) a ani okolní kopce takovému pohledu z centra města nebrání (viz turistické mapa se zakreslením vrstevnic a přiložená fotodokumentace).

3.2.2 *Navržená struktura zástavby*

Urbanistická koncepce předpokládá ovlivnění prostorového uspořádání města Brna. **Uspořádání struktury města je v Návrhu ÚPmB stanoveno prostřednictvím dvou regulativů: specifikace struktury zástavby a specifikace výškové úrovně zástavby.**[36] *„Cílem specifikace prostorového uspořádání zástavby základních ploch je dosáhnout kvalitního zapojení zástavby do stavební struktury města a ochrana přírodních a krajinných hodnot města. Struktura je určena vždy v souladu s koncepční zásadou vyváženého města, s polycentrickou strukturou, intenzivně využívajícího zejména svá centrální území.“*[37] Dále platí, že specifikace ve stabilizovaných plochách (tedy i v plochách, ve kterých je zařazeno Dotčené území): ***„slouží zejména pro popis struktury jako takové a je vodítkem při přiměřené intenzifikaci území v procesech přestaveb, nástaveb a dostaveb objektu a proluk v základní ploše**. Dalším důvodem pro specifikaci stabilizovaných území je popis charakteristické struktury širšího celku, který je možné využít zejména u navazujících návrhových ploch pro definování vhodného řešení sousedících rozhraní, doplnění struktury popř. pro řešení kompozičních a dalších principů (výšková gradace…) apod.“* Podle odůvodnění Návrhu ÚPmB je účelem stanovení urbánní struktury *„vytvoření struktury zástavby města odpovídající danému místu, harmonicky zapojené do přírodního a krajinného prostředí, a vytvoření kvalitní a hierarchizované struktury veřejných a soukromých prostranství umožňující jak obsluhu území, tak pobyt a rekreaci.“*[38] **Vymezení typu struktury zástavby v Návrhu ÚPmB tedy není samoúčelné, ale má** (spolu s typem plochy a se specifikací výškové úrovně zástavby) **podstatný vliv na to, jaké stavby budou ve stabilizované ploše umístěny, a to s ohledem na vytvoření zástavby odpovídající danému místu ve výše uvedeném smyslu.**

Část Dotčeného území, zařazená do plochy veřejné vybavenosti V/a3, předpokládá umístění areálové zástavby (a). Ta je vymezena v Návrhu ÚPmB jako *„urbánní struktura zástavby oplocených nebo veřejně přístupných areálů nebo jejich kombinací. Je stanovena zejména v plochách výroby, sportu, veřejné a komerční vybavenosti.“*[39] Odůvodnění Návrhu

---

[33] Návrh ÚPmB, textová část, str. 19.
[34] Odůvodnění textové části Návrhu ÚPmB, str. 154.
[35] Odůvodnění textové části Návrhu ÚPmB, str. 155.
[36] Viz Odůvodnění textové části Návrhu ÚPmB, str. 157.
[37] Odůvodnění textové části Návrhu ÚPmB, str. 158.
[38] Odůvodnění textové části Návrhu ÚPmB, str. 158.
[39] Návrh ÚPmB, textová část, str. 64.

ÚPmB uvádí příklady areálové zástavby (Český technologický park, areál VUT v Brně, areál brněnského výstaviště), přičemž je výslovně zmíněno území mezi ulicemi Jihlavská, Kamenice a Netroufalky, složené z několika areálů. Podle odůvodnění Návrhu ÚPmB je areálová zástavba vymezena zejména (ale ne výhradně) v plochách veřejné a komerční vybavenosti a v plochách výroby, přičemž *„rozdíl mezi volnou a areálovou strukturou je v některých případech poměrně malý a vyhodnocení struktury záleží na širších územních souvislostech a vyhodnocení žádoucího cílového stavu v území."*[40] Naproti tomu struktura volné zástavby je vymezena jako *„urbánní struktura, která zahrnuje převážně modernistickou sídlištní zástavbu a dostavbu v kompaktní zástavbě. Je tvořena zejména kombinací solitérních, převážně rezidenčních budov a objektů občanské vybavenosti. Volná prostranství mezi budovami jsou zpravidla veřejně přístupná s vysokým podílem vegetace. Volná zástavba je stanovena zejména v plochách bydlení, smíšených obytných, veřejné a komerční vybavenosti zpravidla mimo kompaktní území města."*[41] Z odůvodnění Návrhu ÚPmB pak plyne, že struktura volné zástavby je tvořena samostatně stojícími objekty různých kategorií (bodové, věžové, deskové, terasové apod.), různého měřítka (výslovně jsou zmíněny bytové nízkopodlažní domy bodového typu, deskové vysokopodlažní domy, věžové domy apod.), volnou strukturou pak může být i plocha, kterou téměř zaplňuje jedna budova a vyhodnocení struktury vychází z celkového kontextu zástavby.[42] A právě o tento kontext jde, přičemž Podatel má za to, že je vymezen nesprávně, přičemž důsledkem je zařazení části Dotčeného území do plochy umožňující areálovou, nikoli volnou zástavbu.

Pozemky parc. č. [redacted] převážná část pozemku parc. č. [redacted] a část pozemku parc. č. [redacted] vše v k.ú. Bohunice, jsou zařazeny do stabilizované plochy veřejné vybavenosti V/a3, Návrh ÚPmB tedy umožňuje zastavění této plochy areálovou zástavbou, ačkoli se v současnosti na těchto pozemcích nachází volně stojící stavba rodinného domu, tedy stavba určená toliko k bydlení, nikoli k zajištění veřejné vybavenosti. Do stejné plochy veřejné vybavenosti je dále zahrnuta areálová zástavba veřejné vybavenosti, ohraničená ulicí Netroufalky a Studentská (v tomto obdélníku se mimo jiné nachází ubytovna zdravotních sester a Campea Aparthotel) a konečně jsou do stejné plochy veřejné vybavenosti zahrnuty též oba volně stojící bytové domy Live Up I a Live Up II s přilehlými pozemky, které jsou z hlediska vymezení volné a areálové zástavby v Návrhu ÚPmB (a jeho odůvodnění) volnou zástavbou určenou pro bydlení, nikoli areálovou zástavbou veřejné vybavenosti (bytové domy Live Up I a II a přilehlé pozemky netvoří samostatný areál, ani nejsou součástí sousedních areálů). **Jedná se tak v zásadě o tři dílčí plochy, pro které je charakteristická odlišná zástavba i její struktura, avšak Návrh ÚPmB stávající charakter zástavby v rozporu s § 19 odst. 1 písm. a) a b) StavZ a v rozporu s § 3 odst. 2 až 4 vyhlášky č. 501/2006 Sb.[43] nijak nezohledňuje a vše podřazuje pod jednu plochu veřejné vybavenosti, u které připouští zastavění areálovou zástavbou**, přičemž zvolené struktuře zástavby odpovídá i navržený regulativ výšky budov.[44] Podatel má za to, že Návrh ÚPmB má v maximální možné míře reflektovat stávající charakter zástavby ve stabilizovaných plochách. **Podatel netvrdí, že by Návrh ÚPmB nemohl stanovit jinou koncepci rozvoje uvedené plochy veřejné vybavenosti, avšak v takovém případě by měla být prověřena a odůvodněna potřeba změn v daném území dle § 19 odst. 1 písm. c) StavZ a uvedená plocha by měla být namísto stabilizované plochy vymezena jako plocha změn**, tedy tak, jak to předpokládá § 19 odst. 1 písm. e) StavZ, který výslovně uvádí, že úkolem územního plánování je *„stanovovat podmínky pro provedení změn v území, zejména pak pro umístění a uspořádání staveb s ohledem na stávající charakter a hodnoty území a na využitelnost navazujícího území."* Podatel navíc poukazuje na další úkol územního plánování, uvedený v § 19 odst. 1 písm. o) StavZ, totiž na povinnost uplatňovat při tvorbě územního plánu (tedy i Návrhu ÚPmB) poznatky zejména z oborů architektury, urbanismu, územního plánování a ekologie a památkové péče.

3.2.3 Navržení výškové úrovně zástavby

Kromě již zmíněné struktury zástavby je relevantní též její výškové uspořádání. Podle Návrhu ÚPmB: *„Výškové uspořádání zástavby společně s morfologií terénu vytváří charakteristický obraz města a umožňuje v něm orientaci. ÚPmB stanovuje výškovou kompozici, která je určena k ochraně území a určuje omezení pro výškové řešení staveb."*[45] **Při stanovení regulativu výšky staveb ve vymezených plochách platí v zásadě tytéž úkoly územního plánování,**

---

[40] Odůvodnění textové části Návrhu ÚPmB, str. 167.
[41] Návrh ÚPmB, textová část, s. 64.
[42] Viz Odůvodnění textové části Návrhu ÚPmB, str. 163.
[43] Podle § 3 odst. 1 vyhlášky č. 501/2006 Sb. se k naplňování cílů a úkolů územního plánování (a s ohledem na rozdílné nároky na prostředí) území člení územním plánem na jednotlivé plochy. Plochy se podle § 3 odst. 2 téže vyhlášky vymezují buď podle stávajícího nebo požadovaného způsobu využití (dále jen jako „plochy s rozdílným způsobem využití"), anebo podle významu, kdy se rozlišují plochy zastavitelné, plochy územních rezerv, plochy ke změně stávající zástavby, plochy k obnově nebo opětovnému využití znehodnoceného území a plochy rekonstrukčních a rekultivačních zásahů do území. Plochy s rozdílným způsobem využití se podle § 3 odst. 3 a 4 téže vyhlášky vymezují s ohledem na specifické podmínky a charakter území a lze je dále podrobněji členit.
[44] Návrh ÚPmB stejným způsobem vymezuje výšku rezidenční zástavby, kterou výslovně předpokládá jako nízkopodlažní, čemuž odpovídají zvolené regulativy výškové hladiny 1 a 2.
[45] Návrh ÚPmB, textová část, s. 19.

jaké se uplatní v případě vymezení struktury zástavby v těchto plochách. Návrh ÚPmB musí i v případě stanovení regulativu výšky zástavby vyjít ze stávajícího stavu a odůvodnit případnou změnu, jakou je např. stanovení regulativu výšky zástavby úrovně „3", umožňující v části Dotčeného území, tvořeného pozemky parc. č. [redacted] převážnou částí pozemku parc. č. [redacted] a částí pozemku parc. č. [redacted] vše v k.ú. Bohunice, umístit budovy vysoké 6 – 16 m, případně až o 2 m vyšší, ačkoli výška rodinného domu, který se zde nachází, nepřesahuje 6 m a je tedy dostačující stanovení úrovně „1", určená pro stavby vysoké 3 – 7 m. Podatel s odkazem na výše uvedené konstatuje, že Návrh ÚPmB při stanovení výškové úrovně zástavby v Dotčeném území nereflektoval požadavky § 19 StavZ a § 3 vyhlášky č. 501/2006 Sb.

3.2.4 Vymezení přírodního zázemí v krajině a ochrana zeleně

Součástí urbanistické koncepce je také vymezení volného území, a to z důvodů: *„zachování a rozvoje přírodních hodnot je prostorově specifikováno přírodním zázemím města, které je chráněno před nepřiměřeným stavebním rozvojem a je vymezeno jak v nezastavěném území, tak v území zastavěném. Člení se přitom na přírodní zázemí v krajině..."*[46]. Dotčené území se přitom, jak již bylo uvedeno výše, minimálně svou severní částí nachází v tzv. přírodním zázemí v krajině (vymezeném jako stabilizovaná plocha krajinné zeleně všeobecné, v Návrhu ÚPmB již vymezeném jako plocha lesní), a mělo by tak být chráněno. **Ačkoli přírodní zázemí v krajině v Dotčeném území negativně dotčeno Návrhem ÚPmB není, dochází v dotčeném území k redukci zeleně v rozporu s deklarovanými cíli územního plánu**, kterým je: *„v případě překryvu* (území přírodního zázemí v krajině – pozn. Podatel) *nad plochami stavebními pak zejména návaznosti tohoto uspořádání na volnou krajinu (popř. přírodní zázemí v zástavbě) a zastavěné části města, s cílem dosáhnout uměřeného a vhodného přechodu (přechodového území) mezi zástavbou a přírodním zázemím a podpořit pronikání krajinné zeleně do města a propojování se systémem sídelní zeleně."*[47] Tento „uměřený a vhodný přechod" byl ve stávajícím Platném ÚPmB zajištěn v Dotčeném území vymezením ploch krajinné zeleně všeobecné. Návrh ÚPmB však vymezením plochy V/a3 v Dotčeném území část plochy krajinné zeleně bez náhrady ruší a namísto „uměřeného a vhodného přechodu" mezi zelení v přírodním zázemí v ploše lesní (L) a zelení v navazující ploše V/a3 mimo přírodní zázemí vytváří ostrý kontrast a nadto dále redukuje zeleň, které je v okolní téměř ryze areálové zástavby nedostatek.[48] Podatel zdůrazňuje, že plochy veřejné vybavenosti (V) na rozdíl např. od ploch bydlení (B) nemají ani stanoveno minimální zastoupení zeleně na terénu. Návrh ÚPmB tak v tomto ohledu nerespektuje vlastní deklarované cíle ani charakter a hodnoty Dotčeného území a okolního území, a to přesto, že Návrh ÚPmB údajně klade: *„zásadní důraz na strukturu a funkční uspořádání města a krajiny. Zachování, respektive posílení struktury a obrazu města zajišťuje územní plán prostřednictvím...**Důrazu na kompaktnost města vedoucí k posílení významu a kvality veřejných prostranství. Kompaktnost a intenzita využití území zvyšuje nároky na veřejná prostranství, jejich čitelnou hierarchii**, na prostupnost území, **dostupnosti všech žádoucích funkcí** (mimo jiné **dostupnost pobytových zelených ploch** pro každodenní relaxaci a rekreaci), obdobné platí pro uspořádání a **kvalitu ploch s vegetací. Důrazu na urbanistickou strukturu související s celkovým prostorovým uspořádáním města** (území určeného k zástavbě) a koncepci uspořádání krajiny."*[49]

3.2.5 Návrh Podatele umožňující dosáhnout urbanistických požadavků

Naopak v souladu s deklarovanými cíli Návrhu ÚPmB (a rovněž v souladu s § 19 StavZ a § 3 vyhlášky č. 501/2006 Sb.) by bylo vymezení tří stabilizovaných ploch v Návrhu ÚPmB namísto stávající jediné plochy V/a3, přičemž jedna stabilizovaná plocha veřejné vybavenosti V/a3 by zahrnovala stávající areálovou zástavbu ohraničenou ulicí Netroufalky a Studentská, jak je popsána výše, druhá stabilizovaná plocha bydlení B/v3 by pak zahrnovala stávající obytné domy Live Up I a II s přilehlými pozemky a konečně třetí stabilizovaná plocha bydlení B/v1 by zahrnovala pozemky parc. č. [redacted] a převážnou část pozemku parc. č. [redacted] vše v k.ú. Bohunice. Zbývající část Dotčeného území (včetně celého pozemku parc. č. [redacted] v k.ú. Bohunice) by byla i nadále zahrnuta do stabilizované plochy lesní (L). **Toto podatelem navrhované vymezení ploch je také v souladu s rozlišením struktury volné a areálové zástavby a respektuje jednak stávající zástavbu na vymezených plochách** (včetně její výšky), **jednak okolní zástavbu a okolní plochy.** Navíc takové vymezení ploch nebrání ani umístění veřejné vybavenosti – ta může být umístěna nejen v plochách veřejné vybavenosti (V), ale též v plochách bydlení (B) – jakkoli se Podatel domnívá, že je v okolí Dotčeného území dostatek ploch s budovami sloužícími veřejné vybavenosti, primárně v návaznosti na areál kampusu Masarykovy univerzity. Vymezení ploch pro bydlení (B) navíc podle Návrhu ÚPmB vyžaduje zachování minimálně 30% zeleně na terénu (ev. adekvátní kompenzace zeleně na terénu), zatímco v plochách veřejné

---

[46] Odůvodnění textové části Návrhu ÚPmB, str. 157.
[47] Návrh ÚPmB, textová část, s. 42.
[48] Viz areál Fakultní nemocnice Bohunice, areál Masarykovy univerzity a obchodního centra Campus Square, areál obchodního centra Kaufland a kompaktní zástavba vazební věznice.
[49] Odůvodnění textové části Návrhu ÚPmB, str. 149.

vybavenosti není zachování zeleně na terénu vůbec vyžadováno. Dopad na stávající zeleň na terénu by tak byl Podatelem navrženým vymezením nižší, než stávající Návrh ÚPmB, podle něhož má dojít v Dotčeném území i k redukci stávajících ploch krajinné zeleně všeobecné.

3.3 Nedostatečné odůvodnění navržené změny využití Pozemků

Podatel poukazuje na rozsudek Krajského soudu v Praze ze dne 24. 4. 2018, č.j. 50 A 17/2017-63, který se týkal návrhu nového územního plánu obce Byšice, který změnil konkrétní zastavitelné území na nezastavitelné, což mělo dopad na stavební záměr žalobce, který nabyl v daném území pozemky za účelem výstavby rodinných domů se zahradami, kterou předchozí platný a účinný územní plán obce Byšice umožňoval, přičemž žalobce již požádal o vydání územního rozhodnutí. Než však bylo vydáno územní rozhodnutí, došlo k vydání nového územního plánu obce, který již výstavbu rodinných domů v daném území neumožňoval. Žalobce proti takovému postupu namítal mimo jiné **porušení zásady legitimního očekávání, porušení principu kontinuity územního plánování** a neproporcionalitu omezení jeho vlastnických práv. **Krajský soud dospěl k závěru, že postup obce Byšice vykazoval znaky svévole, neboť obec Byšice neodůvodnila faktickou změnu v novém územním plánu závažným důvodem – změny nebyly opřeny o významný veřejný zájem, změny nebyly vyvolány ani významnou změnou okolností relevantních pro územní plánování** (např. prokázání nezastavitelnosti lokality). Krajský soud nepřisvědčil žádnému z důvodů, které uváděla obec Byšice, včetně faktu, že se území nachází v blízkosti nemovité kulturní památky (zámku Byšice), neboť pozemky žalobce nebyly předmětem památkové ochrany v žádné z jejích forem.

Krajský soud poukázal mimo jiné na § 18 odst. 2 StavZ, podle něhož **územní plánování zajišťuje předpoklady pro udržitelný rozvoj území soustavným a komplexním řešením účelného využití a prostorového uspořádání území s cílem dosažení obecně prospěšného souladu veřejných a soukromých zájmů na rozvoji území**. Za tím účelem sleduje společenský a hospodářský potenciál rozvoje. Přitom je třeba, aby **obec Byšice brala při tvorbě nového územního plánu v úvahu legitimní zájmy vlastníků dotčených pozemků**, přičemž podle citovaného ustanovení StavZ má být dosaženo rovnováhy mezi veřejnými a soukromými zájmy, soukromé zájmy neustupují veřejným zájmům.

Krajský soud dále uvedl, že zájem na koncepčním rozvoji lokality není silným veřejným zájmem (takovým je např. zájem na realizaci silničního obchvatu obce, protipovodňové opatření apod.), nýbrž obecným zájmem na harmonickém rozvoji území, což je obecný cíl územního plánování. Pouze proto, že obec Byšice změnila názor na vhodnost a estetickou akceptovatelnost dřívějšího záměru, ho nemůže vypustit z územního plánu bez ohledu na soukromé zájmy (a legitimní očekávání) vlastníka pozemků.

Na základě všech uvedených důvodů pak krajský soud žalobcem napadenou část nového územního plánu obce Byšice zrušil, jeho rozsudek následně potvrdil Nejvyšší správní soud (dále jen „NSS"), a to rozsudkem ze dne 29. 1. 2020, č. j. 9 As 171/2018-50, když zamítl kasační stížnost obce Byšice proti rozsudku krajského soudu. NSS v odst. 56 svého rozsudku ohledně změny využití pozemků žalobce (v důsledku změny územního plánu obce Byšice) uvedl, že: *„je třeba vycházet z toho, že územní plánování je dlouhodobým procesem, který by měl probíhat kontinuálně, tj. nově přijímaná dokumentace by měla navazovat na tu stávající. Neznamená to samozřejmě, že je třeba převzít všechny návrhové plochy; tím by byl vyloučen jakýkoli rozvoj v území. Dotčené osoby nicméně musí mít možnost spolehnout se na určitou stálost územně plánovací dokumentace, respektive kontinuitu jejího vývoje, protože jedině tak ji mohou přizpůsobit své záměry. Je tedy spíše nežádoucí, aby jednou projednané a schválené záměry byly opakovaně znovu posuzovány, přehodnocovány a měněny. Dochází tím k zásahu do legitimního očekávání dotčených osob a k neefektivnímu vynakládání veřejných prostředků...**__Má-li dojít ke změně funkčního určení ploch, pak musí být podložena dostatečně závažnými důvody, opírajícími se buď o relevantní změnu okolností, nebo o to, že původní řešení je věcně nesprávné a vede k závažné kolizi s veřejným zájmem.__"* NSS dále konstatoval, že obec Byšice nemůže ke změně územního plánu přistoupit pouze proto, že změnila svůj názor na zastavitelnost území, a to ani v souvislosti se změnami politické reprezentace obce, neboť *„Územní plán nelze podstatně měnit po každých obecních volbách."*

Podatel se nachází ve srovnatelné situaci se žalobcem v kauze územního plánu obce Byšice, kdy je zasaženo do jeho vlastnického práva a legitimního očekávání, neboť **Návrh ÚPmB zasahuje do jeho vlastnického práva** (snížení hodnoty nemovitosti) **a práv souvisejících** (pohody bydlení), **a to změnou funkčního využití, struktury a výškové hladiny zástavby** v Dotčeném území, totiž vymezením plochy veřejné vybavenosti V/a3 na místě stávajících ploch čistého bydlení (BC) a krajinné zeleně všeobecné (KV). **V Návrhu ÚPmB přitom nejsou uvedeny žádné relevantní důvody odůvodňující takovouto zásadní změnu, dokonce nevyplývá ani z urbanistických, architektonických a estetických požadavků na územní plán**, což Podatel podrobně explikoval výše.

Podatel proto uzavírá, že v případě, že jím podané námitce proti Návrhu ÚPmB nebude vyhověno, obrátí se na místně příslušný soud s návrhem na zrušení odpovídající části Návrhu ÚPmB, přičemž má dle aktuální judikatury správních soudů značnou šanci na úspěch.

Seznam příloh:

Příloha č.1 Fotodokumentace

Příloha č.2 Informativní výpis spoluvlastnických podílů pro pozemek s budovou SVJ LiveUp II č. [redacted] v k.ú. Brno-Bohunice

Příloha č.3 Informativní výpis LV č. [redacted] v k.ú. Bohunice

V Brně dne 25. června 2020

[redacted]

Příloha č.1 – fotodokumentace

Srovnání stávajícího výhledu a výhledu po umístění 16 m vysoké budovy, kterou připouští Návrh ÚPmB





Srovnání stávajícího výhledu a výhledu po umístění 6 m vysoké budovy, kterou připouští Návrh ÚPmB – směr Špilberk





Srovnání stávajícího výhledu a výhledu po umístění 16 m vysoké budovy, kterou připouští Návrh ÚPmB - východ





Informace o pozemku







Způsob ochrany nemovitosti

Název
ochr.pásmo nem.kult.pam.,pam.zóny,rezervace,nem.nár.kult.pam

Seznam BPEJ

Parcela nemá evidované BPEJ.

Omezení vlastnického práva

Typ
Upozornění: Omezení a jiné zápisy vztahující se ke spoluvlastníkům se zobrazují u příslušných jednotek

Jiné zápisy

Typ
Upozornění: Omezení a jiné zápisy vztahující se ke spoluvlastníkům se zobrazují u příslušných jednotek
Vlastnictví jednotek
Vznik společenství vlastníků prokázán

Řízení, v rámci kterých byl k nemovitosti zapsán cenový údaj

Seznam jednotek, ke kterým byl zapsán cenový údaj

Více informací k cenovým údajů naleznete v k aplikaci.

Nemovitost je v územním obvodu, kde státní správu katastru nemovitostí ČR vykonává Katastrální úřad pro Jihomoravský kraj, Katastrální pracoviště Brno-město

Zobrazené údaje mají informativní charakter. Platnost k 23.06.2020 21:00:00.

© 2004 - 2020 Český úřad zeměměřický a katastrální

Seznam nemovitostí na LV







Parcelní číslo

[redacted]

Stavby

Na LV nejsou zapsány žádné stavby.

Jednotky

Na LV nejsou zapsány žádné jednotky.

Práva stavby

Na LV nejsou zapsána žádná práva stavby.

Nemovitost je v územním obvodu, kde státní správu katastru nemovitostí ČR vykonává Katastrální úřad pro Jihomoravský kraj, Katastrální pracoviště Brno-město

Zobrazené údaje mají informativní charakter. Platnost k 23.06.2020 21:00:00.

© 2004 - 2020 Český úřad zeměměřický a katastrální

Verze aplikace 5.6.3 build 0

MMB/0296626/2020
Námitky

MMB/0296626/2020

Námitka

Výrok:

Námitce se nevyhovuje.

Odůvodnění:

Podatel nesouhlasí s vymezením předmětné plochy V/a3, která je částečně vymezena na plochách zeleně a umožňuje zde umístění větší budovy v areálové zástavbě, což je v rozporu s platným ÚPmB, který zde umožňoval pouze čisté bydlení. Podatel navrhuje předmětnou část lokality vymezit jako plochu bydlení B/v1 a zbylé dosud nezastavěné části ponechat jako plochy lesní (L).

V návrhu nového ÚPmB jsou severně od ulice Netroufalky navrženy stabilizované plochy pro veřejnou vybavenost V/a3 a stabilizované plochy lesní. V platném ÚPmB jsou zde navrženy návrhové plochy pro občanskou vybavenost – školství, stabilizovaná plocha bydlení čistého a stabilizovaná i návrhová plocha krajinné zeleně. Dle aktuálního stavu z katastru nemovitostí se však na předmětných pozemcích při ulici Netroufalky nachází bytové domy. Z toho důvodu bude vymezení předmětné lokality upraveno.

Severně od ulice Neroufalky bude vymezena stabilizovaná plocha smíšená obytná C/v3 (tam kde se již nachází zástavba) a plocha změn smíšená obytná C/v3 (tam kde zástavba dosud není). Tato plocha změn se stane součástí rozvojové lokality Be-7 a to společně s plochou veřejné vybavenosti V/v3 (původně vymezenou jako V/x). Jižně od ulice Netroufalky bude původně vymezená plocha V/a3 změněna v západní části na stabilizovanou plochu smíšenou obytnou C/v3 a ve východní části na stabilizovanou plochu veřejné vybavenosti V/v3. Vymezení plochy lesní (L) bude v předmětném území zúženo ve prospěch plochy smíšené obytné C.

Věcná podstata způsobů vypořádání předmětného podání zůstává nadále relevantní, přestože návrh nového územního plánu města Brna prošel přepracováním s ohledem na Pokyny ZMB z roku 2022 a byl uveden do jednotného standardu ÚPD dle stavebního zákona a jeho prováděcích předpisů. Výše uvedené texty je tedy nutno chápat také ve smyslu těchto úprav.

6901

Magistrát města Brna
Odbor územního plánování a rozvoje
Kounicova 67
601 67 Brno
ID DS: a7kbrrn

MAGISTRÁT MĚSTA BRNA
Odbor územního plánování a rozvoje
došlo dne 29 -06- 2020
Č.j. MMB: 0296629
Příl.:

Podatel: [redacted]

Dat. nar./IČO: [redacted]

Námitky k Návrhu Územního plánu města Brna

Odbor územního plánování a rozvoje Magistrátu města Brna, jako pořizovatel Územního plánu města Brna (dále jen „**pořizovatel**"), veřejnou vyhláškou ze dne 31. 3. 2020, č.j. MMB/0145586/2020, podle ustanovení § 52 zákona č. 183/2006 Sb., o územním plánování a stavební řádu (stavební zákon) (dále jen „**StavZ**"), oznámil veřejné projednání Návrhu Územního plánu města Brna včetně vyhodnocení vlivu na udržitelný rozvoj území (dále jen „**Návrh ÚPmB**") dne 17. 6. 2020 a současně vyzval k podání písemných námitek a připomínek k návrhu, a to do 7 dnů ode dne konání veřejného projednání, tedy do 24. 6. 2020.
Veřejnou vyhláškou pořizovatele ze dne 21. 5. 2020, č.j. MMB/0202272/2020, byl oznámen nový termín konání veřejného projednání, a to ve dnech 22. a 23. 6. 2020 s tím, že lhůta pro podání písemných námitek a připomínek k návrhu končí dne 30. 6. 2020.

Podatel v souladu s ustanovením § 52 odst. 2 a 3 StavZ tímto ve lhůtě uplatňuje k Návrhu ÚPmB své, níže uvedené, **námitky.**

I.
Vymezení území dotčeného námitkami

Námitky se týkají pozemků parc. č. [redacted] vše v k.ú. Bohunice (dále jen „Dotčené území").

II.
Údaje podle katastru nemovitostí dokladující dotčená práva

Podatel je vlastníkem bytové jednotky č. [redacted] v bytovém domě SVJ LiveUp II č.p. [redacted] v ulici Netroufalky a spoluvlastníkem nemovitosti – bytového domu SVJ LiveUp II č.p. [redacted] v ulici Netroufalky, stojící na pozemku parc. č. [redacted] s podílem ve výši [redacted] na společných částech budovy a podílem na souvisejících pozemků dle listu vlastnictví č. [redacted] v k.ú. Bohunice. Uvedené nemovitosti se nachází v sousedství Dotčeného území.

Podatel jako důkaz svého vlastnického práva připojuje ke svým námitkám příslušný výpis z katastru nemovitostí.

Vymezení dotčeného území a údaje podle katastru nemovitostí se vztahují ke všem dále uvedeným námitkám.

III.
Obsah námitek

Vymezením plochy veřejné vybavenosti V/a3 dle Návrhu ÚPmB na části Dotčeného území, konkrétně na pozemcích parc. č. [redacted] převážné části pozemku parc. č. [redacted] a části pozemku parc. č. [redacted], vše v k.ú. Bohunice, dochází k redukci plochy zeleně na terénu a k možnosti na těchto pozemcích umístit budovu většího měřítka vysokou 6 – 16 m a odpovídající areálové zástavbě, což je výrazná změna oproti platnému územnímu plánu města Brna, které na těchto pozemcích připouští umístění prakticky výhradně stavby pro bydlení. Důsledkem je výrazné snížení hodnoty nemovitosti Podatele zásahem do pohody bydlení v podobě omezení výhledu, úbytku oblohové složky a možného zastínění, jakož i dalšími vlivy způsobenými umístěním a následným provozem budovy či budov odpovídajících areálové zástavbě určené pro veřejnou vybavenost. Vymezení plochy veřejné vybavenosti V/a3 je kromě toho v rozporu s cíli a úkoly územního plánování, jak jsou vymezeny v § 18 a 19 StavZ a § 3 an. vyhlášce č. 501/2006 Sb., a v rozporu s předpokládaným obsahem územního plánu dle § 43 odst. 1 StavZ a prováděcích právních předpisů, konkrétně:

- nejsou respektovány urbanistické ani architektonické či estetické požadavky na využívání a prostorové uspořádání území (Dotčeného území a jeho bezprostředního okolí), včetně požadavků a cílů stanovených samotným Návrhem ÚPmB, což se odráží zejména v navržené struktuře zástavby a výškové úrovně takové zástavby;
- podmínky pro umisťování a uspořádání staveb v Dotčeném území nezohledňují charakter území a jeho hodnoty, včetně přírodního zázemí v krajině;
- nejsou dostatečně uplatněny poznatky z oborů architektury, urbanismu a územního plánování.

Změny využití Dotčeného území nejsou ve srovnání se stávajícím stavem náležitě odůvodněny, nejsou v Návrhu ÚPmB vymezeny jako „plochy změn", ačkoli se jedná o změnu využití stabilizovaného území, a představují zásah do legitimního očekávání Podatele a porušení principu kontinuity územního plánování.

Dle Podatele by v souladu s cíli a úkoly územního plánování, s principem kontinuity územního plánování a s legitimním očekáváním Podatele bylo vymezení stabilizované plochy bydlení B/v1 na části Dotčeného území, tvořeného pozemky parc. č. [redacted] a převážnou částí pozemku parc. č. [redacted] a částí pozemku parc. č. [redacted] vše v k.ú. Bohunice, a ponechání zbylé části Dotčeného území (včetně celého pozemku parc. č. [redacted] v k.ú. Bohunice) ve stabilizované ploše lesní (L). **Podatel navrhuje, aby pořizovatel prostorové využití Dotčeného území tímto způsobem upravil.**

IV.
Odůvodnění námitek

1. Stávající stav lokality a možná zástavba dle platného územního plánu statutárního města Brna

Dle platného územního plánu statutárního města Brna, vyhlášeného obecně závaznou vyhláškou statutárního města Brna č. 2/2004 o závazných částech Územního plánu města Brna, ve znění pozdějších předpisů (dále jen „**Platný ÚPmB**") jsou pozemky tvořící Dotčené území regulovány následovně:

- pozemky parc. č. [redacted], vše v k.ú. Bohunice, na kterých se již nyní nachází rodinný dům, jsou zařazeny do stabilizované plochy čistého bydlení (BC), ve které je podíl hrubé podlažní plochy (dále jen „HPP") bydlení větší než 80%. V této ploše je přípustné umístění staveb pro bydlení (včetně domů s pečovatelskou službou) a jako jejich součást (tj. 80% HPP objektu musí sloužit bydlení) je možné umístění též obchodů a nerušících provozoven služeb sloužících denním potřebám obyvatel předmětného území (tj. provozovna, která svou kapacitou a druhem nabízených služeb není závislá na zákaznících z jiné části města)[115] anebo jednotlivých zařízení administrativy.[116] Podmíněně přípustné jsou též monofunkční objekty (tj. bez ohledu na procentuální skladbu funkcí umístěných v objektu – za podmínky, že se svým objemem nevymykají charakteru budov v lokalitě), jako jsou malá ubytovací zařízení, nerušící provozovny obchodu, veřejného stravování a služeb, sloužící denní potřebě obyvatel předmětného území, stavby pro kulturní, sociální, zdravotnické, školské

[115] Platný ÚPmB, textová část, str. 15.
[116] Platný ÚPmB, textová část, str. 21.

a sportovní účely za podmínky, že jejich provoz nenaruší obytnou pohodu v lokalitě.[3] Jiné druhy staveb jsou vyloučeny.

- pozemky parc. č. [redacted] vše v k.ú. Bohunice, jsou zařazeny do stabilizované plochy krajinné zeleně všeobecné (KV), přičemž rozvoj této plochy je řízen primárně přírodními procesy a plošná regulace je cílena na ochranu přírodních procesů v krajině. Jedná se současně o plochu nestavební – volnou, ve které je přípustnost nebo podmíněná přípustnost výstavby objektů omezena a regulována účelem využití, přípustné jsou obecně podzemní liniové stavby technické infrastruktury včetně souvisejících zařízení, podzemní liniové dopravní stavby (v Dotčeném území se žádné nenachází ani nejsou vyznačeny) a stavby přípojek technické infrastruktury, podmíněně přípustné jsou jiné druhy podzemních staveb, pokud mají být budovány ve veřejném zájmu a pokud funkce stavby bude v souladu s regulativy.[4] V plochách KV jsou dále přípustné (kromě přirozených, přírodě blízkých dřevinných porostů, travních porostů bez dřevin či bylino-travnaté lady, květnaté louky apod.) pouze vodohospodářské stavby a stavby protipovodňových opatření se zachováním vegetační složky. Dále jsou přípustné pěší a cyklistické stezky, drobné sakrální stavby a drobné stavby pro vzdělávací a výzkumnou činnost.[5]

  Skutečnost, že se jedná o stabilizovanou plochu, pak znamená, že se jedná o dílčí část území, ve kterém se stávající účel a intenzita využití nebude zásadně měnit.

- pozemky parc. č. [redacted] a severní části pozemků parc. č. [redacted] vše v k.ú. Bohunice, jsou zařazeny do návrhové plochy krajinné zeleně všeobecné (KV), tedy do plochy, kde se předpokládá změna účelu nebo intenzity využití. Podmíněně přípustné je *„dočasné využití existujících objektů a volných ploch pro funkci, která nebude v rozporu s funkčním využitím okolních ploch, za podmínky, že způsob využití umožní bezodkladné navrácení pozemku pro realizaci zeleně."*[6] Nepřípustné je umístění reklamních staveb.

Dotčené území se navíc nachází prakticky celým svým rozsahem v oblasti bývalé skládky, což dle názoru podatele znamená, že se jedná o území staticky nestabilní a tedy nevhodné pro bytovou (ev. jakoukoli jinou) zástavbu (podatel nevylučuje, že zástavba i na bývalé skládce možná je, avšak musí jí předcházet provedení sondáže). Současně se všechny výše uvedené pozemky tvořící Dotčené území (vyjma pozemků parc. č. [redacted] a prakticky celého pozemku parc. č. [redacted] vše v k.ú. Bohunice), nachází ve volné ploše se zvláštním režimem, jejíž účel využití je stanoven jmenovitě – v tomto případě podle výkresu „U6 Ochranné režimy" se jedná o významný krajinný prvek ve smyslu § 3 odst. 1 písm. b) zákona č. 114/1992 Sb., o ochraně přírody a krajiny, ve znění pozdějších předpisů (dále jen „ZOPK"), tedy o ekologicky, geomorfologicky nebo esteticky hodnotnou část krajiny utvářející její typický vzhled nebo přispívající k udržení její stability. Podle § 4 odst. 2 ZOPK jsou významné krajinné prvky chráněny před poškozováním a ničením. *„Využívají se pouze tak, aby nebyla narušena jejich obnova a nedošlo k ohrožení nebo oslabení jejich stabilizační funkce. K zásahům, které by mohly vést k poškození nebo zničení významného krajinného prvku nebo ohrožení či oslabení jeho ekologicko-stabilizační funkce, si musí ten, kdo takové zásahy zamýšlí, opatřit závazné stanovisko orgánu ochrany přírody. Mezi takové zásahy patří zejména umisťování staveb, pozemkové úpravy, změny kultur pozemků, odvodňování pozemků, úpravy vodních toků a nádrží a těžba nerostů."*

Dotčené území se nachází převážně v klidové zóně, jak je vymezena ve výkrese „U3 – systém ochrany prostředí – ekologické zóny 1:25000", kdy je cílem regulace *„ochrana přírodního charakteru území, ochrana krajinných procesů a vyhovující stav prostorotvorných prvků v území."* Výkres odkazuje ohledně funkcí v zóně na regulaci týkající se ploch krajinné zeleně všeobecné (KV) s tím, že charakter vegetačních objektů není regulován, provozní stavby a intenzivní využití území mohou být přípustné pouze výjimečně. Část pozemků parc. č. [redacted] a převážná část pozemku parc. č. [redacted] vše v k.ú. Bohunice, se nachází také v zóně ekologické stability, tedy v zóně, ve které je cílem regulace obnova ekologické stability území, přípustné jsou pouze vegetační úpravy blízké přírodě a jakákoli výstavba je nepřípustná.

[3] Platný ÚPmB, textová část, str. 21.
[4] Platný ÚPmB, textová část, str. 30.
[5] Platný ÚPmB, textová část, str. 30-31.
[6] Platný ÚPmB, textová část, str. 30.

2. Stav dle Návrhu ÚPmB

Podle textové části Návrhu ÚPmB a grafické části 2.1 - hlavní výkres 1:10000 je Dotčené území zařazeno do stabilizovaných ploch, tedy ploch, kde *„územním plánem stanovené využití území vychází z jeho dosavadního charakteru a potvrzuje jej, nebo na něj bezprostředně navazuje. Jedná se o území, ve kterých se stávající účel využití území nebude zásadním způsobem měnit (podmínky funkčního využití území stanovené v plochách s rozdílným způsobem využití jsou v principu shodné se současným stavem).“* To ovšem neznamená, že by ve stabilizovaném území (tvořeném stabilizovanými plochami) nešlo změnit intenzitu využití území – změna je možná, pokud to umožňuje specifikace prostorového uspořádání, přičemž jsou možné modernizace, revitalizace, přestavby a dostavby, včetně dopravní a technické infrastruktury a veřejných prostranství.[7] Návrh ÚPmB *„ve stabilizovaných plochách umožňuje a podporuje intenzifikaci území (proluk, dostaveb apod.) při zachování struktury a přiměřeného měřítka.“*[8]

Pozemky parc. č. [redacted] převážná část pozemku parc. č. [redacted] a část pozemku parc. č. [redacted] vše v k.ú. Bohunice, jsou zařazeny do stabilizované plochy veřejné vybavenosti (V) s použitými regulativy struktury zástavby areálové (a) a výškové úrovně zástavby (3). Plochy veřejné vybavenosti jsou součástí koncepce občanského vybavení, založené na *„zachování a rozvoji sítě služeb, které plní občanskou funkci tak, aby bylo fungování města udržitelné a kvalita prostředí byla zvyšována.“*[9] Plochy veřejné vybavenosti jsou hájeny pro občanské vybavení zřizované nebo užívané ve veřejném zájmu a mají plnit jinou funkci, než plochy komerční vybavenosti, plochy nákupních center a zvláštních areálů a plochy sportu. Tomu ostatně odpovídají podmínky využití těchto ploch: hlavní je využití pro občanské vybavení veřejného charakteru (tj. pro školství, zdravotnictví, sociální péči, kulturu, veřejnou správu, pohřebnictví apod.), přípustné je *„využití související, podmiňující nebo využití sloužící záměrům hlavnímu využití; bydlení jako součást využití, které slouží záměrům hlavního využití, je přitom přípustné jen za podmínky integrace v záměrech hlavní funkce.“*[10] Z toho plyne, že v Dotčeném území by mohly být umístěny byty pouze jako součásti víceúčelových budov. Nepřípustné je využití ploch (V) pro areály, pro které se vymezují plochy občanského vybavení X (tj. nákupní a zábavní centra a zvláštní areály).

Regulativ struktury zástavby – areálová zástavba (a) – umožňuje na Dotčeném území v ploše (V) umisťovat oplocené nebo veřejně přístupné areály (nebo jejich kombinace). Z regulativu je zřejmé, že tato struktura zástavby nemusí být umisťována pouze v plochách veřejné vybavenosti, ale lze ji umístit i v jiných plochách.[11] V rámci tohoto regulativu lze v Dotčeném území umisťovat různorodou zástavbu s ohledem na účel budov s tím, že *„budovy jsou většího měřítka, popř. různé velikosti, a jsou zpravidla volně umístěné v ploše areálů.“*

Regulativ výškové úrovně zástavby – úroveň (3) – pak v Dotčeném území v ploše (V) umožňuje umisťovat budovy vysoké 6 až 16 m, což je výšková úroveň odpovídající městské zástavbě, obytným sídlištím nebo jejich částem a areálům. Protože se navíc Dotčené území nachází ve výše uvedených stabilizovaných plochách, mohou být stavby vyšší až o 2 m nad maximální výšku stanovenou ve výškové úrovni, za podmínky, že taková výška odpovídá výškovému charakteru výstavby dané ulice (tj. převládajícími výškami staveb v dané ulici nebo výškami v ulici zčásti založenými a pro danou ulici zjevně urbanisticky vhodnými; zjevné urbanistické excesy v dané ulici přitom nejsou pro výškový charakter výstavby určující). Aplikace dalších specifických pravidel pro určování výšky staveb ve stabilizovaných plochách, které se vyznačují nestejnorodou výškovou úrovní zástavby (a která by mohla vést k umístění nižších staveb), je přitom v případě umisťování staveb v Dotčeném území nejednoznačná.[12]

Zbývající pozemky, tj. pozemky parc. č. [redacted] části pozemků parc. č. [redacted] vše v k.ú. Bohunice, jsou zařazeny do stabilizované plochy lesní (L). Tyto plochy slouží k zajištění *„optimálních podmínek pro ochranu a rozvoj přírodních a krajinných hodnot, zejména v nezastavěném území,“*[13] které mají plnit ekologickou a relaxační funkci. Lesní plochy (L) jsou součástí koncepce uspořádání krajiny.[14] Základním cílem koncepce uspořádání krajiny je přitom *„podpora trvale udržitelného rozvoje území, zahrnujícího zachování stávajících estetických, ekologických a rekreačních kvalit krajiny a jejich další rozvoj a podporu*

[7] Návrh ÚPmB, textová část, s. 21.
[8] Návrh ÚPmB, textová část, s. 17.
[9] Návrh ÚPmB, textová část, s. 39.
[10] Návrh ÚPmB, textová část, s. 56.
[11] Návrh ÚPmB, textová část, s. 64.
[12] Návrh ÚPmB, textová část, s. 66.
[13] Návrh ÚPmB, textová část, s. 20.
[14] Návrh ÚPmB, textová část, s. 43.

mimoprodukčních funkcí krajiny. Koncepce uspořádání krajiny působí synergicky s urbanistickou koncepcí města a umožňuje jeho harmonický rozvoj."[15]

Lesní plochy (L) jsou vymezeny za účelem zajištění plnění produkčních a mimoprodukčních funkcí lesa (jedná se o hlavní využití těchto ploch).[16] Přípustné je využití související, podmiňující nebo doplňující hlavní využití. Podmíněně přípustné je pak využití těchto ploch pro sportovní či rekreační účely, avšak za podmínky, že je takové využití slučitelné s hlavním využitím, nenaruší funkci lesa a nejedná se o budovy (což souvisí s tím, že lesní plochy obecně nejsou určeny k umisťování staveb).[17] Nepřípustné využití není specificky stanoveno.

V lesních plochách není možné umisťovat stavby. Návrh ÚPmB z tohoto zákazu stanoví pouze dvě výjimky: první výjimka se týká stávajících objektů pro individuální rekreaci a bydlení (ev. stávající objekty jiného využití), u nichž nesmí být zvětšována zastavěná plocha staveb, ani nesmí být zvyšovány; druhá se týká staveb a zařízení sloužící pro zajištění hlavního, přípustného a podmíněně přípustného využití, za podmínky prokázání plnění či zachování zájmů na úseku správy lesa.

Severní hranice plochy V/a3 kopíruje hranici přírodního zázemí v krajině. Dotčené území se tak minimálně částí pozemků parc. č. [redacted] nachází v tzv. přírodním zázemí v krajině, vymezené v grafické části Návrhu ÚPmB „5.0 Principy uspořádání krajiny – schéma 1:25000" tmavě zelenou svislou šrafurou. Vymezení přírodního zázemí v krajině je přitom součástí tzv. principů uspořádání krajiny, sloužících k *„zajištění ochrany hlavních krajinných hodnot."*[18] Území přírodního zázemí v krajině přitom představuje *„území s mimořádnými přírodními, kulturními a krajinotvornými hodnotami, vymezená za účelem ochrany území před nepřiměřeným stavebním rozvojem, který by ohrozil existenci stávajících hodnot. Mimořádnými přírodními, kulturními a krajinotvornými hodnotami se rozumí zejména v dané lokalitě typické prostorové a druhové uspořádání bioty; v případě překryvu nad plochami stavebními pak zejména návaznosti tohoto uspořádání na volnou krajinu (popř. přírodní zázemí v zástavbě) a zastavěné části města, s cílem dosáhnout uměřeného a vhodného přechodu (přechodového území) mezi zástavbou a přírodním zázemím a podpořit pronikání krajinné zeleně do města a propojování se systémem sídelní zeleně."*[19]

Pouze pro úplnost Podatel uvádí, že se Dotčené území nenachází v žádné Rozvojové lokalitě, jak je definuje Návrh ÚPmB, textová část, na str. 21.

3. K jednotlivým námitkám

3.1 Možný zásah do pohody bydlení

Návrh ÚPmB umožňuje v části Dotčeného území, totiž na pozemcích parc. č. [redacted], převážné části pozemku parc. č. [redacted] a části pozemku parc. č. [redacted], vše v k.ú. Bohunice, zařazených do plochy občanské vybavenosti V/a3 umístit na těchto pozemcích stavbu občanské vybavenosti areálové struktury o výšce 6 – 16 m, resp. až 18 m. Návrh ÚPmB tak představuje poměrně zásadní změnu využití uvedené části Dotčeného území, které je podle Platného ÚPmB zařazeno v části odpovídající pozemkům parc. č. [redacted] vše v k.ú. Bohunice v ploše čistého bydlení (BC), na které se již nyní nachází rodinný dům, v části odpovídající pozemkům parc. č. [redacted] vše v k.ú. Bohunice, pak v ploše krajinné zeleně všeobecné (KV), ve které není možné umisťovat prakticky žádné stavby.

Změnou zařazení pozemků parc. č. [redacted] převážné části pozemku parc. č. [redacted] části pozemku parc. č. [redacted] vše v k.ú. Bohunice, je tak umožněno jednak zredukovat stávající zeleň nacházející se na ploše (KV), jednak umístit na tyto pozemky budovu většího měřítka, například multifunkční komplex sloužící kromě umístění občanské vybavenosti též bydlení. Umístěním takové stavby, kterou Návrh ÚPmB připouští a její umístění by tak bylo v souladu s Návrhem ÚPmB, by došlo k zásadnímu zhoršení tzv. „pohody bydlení", resp. „kvality prostředí"[20] obyvatel sousedních bytových domů Live Up I a Live Up II (dále jen „pohoda bydlení"). Pohoda bydlení byla definována např. rozsudkem Nejvyššího správního soudu ze dne 2. 2. 2006, č.j. 2 As 44/2005-116, jako: *„souhrn činitelů a vlivů, které přispívají k tomu, aby bydlení bylo zdravé a vhodné pro všechny kategorie uživatelů, resp. aby byla vytvořena vhodná atmosféra klidného bydlení; pohoda bydlení je v tomto pojetí dána zejména kvalitou jednotlivých složek*

[15] Návrh ÚPmB, textová část, s. 42.
[16] Návrh ÚPmB, textová část, s. 44.
[17] Návrh ÚPmB, textová část, s. 62.
[18] Návrh ÚPmB, textová část, s. 42.
[19] Návrh ÚPmB, textová část, s. 42.
[20] Pojem „pohoda bydlení" je obsahově totožný s pojmem „kvalita prostředí", jak potvrdil Nejvyšší správní soud v rozsudcích ze dne 27. 10. 2016, č.j. 2 As 174/2016-20 a ze dne 20. 1. 2020, č.j. 1 As 287/2019-28.

životního prostředí, např. nízkou hladinou hluku (z dopravy, výroby, zábavních podniků, ze stavebních prací aj.), čistotou ovzduší, přiměřeným množstvím zeleně, nízkými emisemi pachů a prachu, osluněním apod.; pro zabezpečení pohody bydlení se pak zkoumá intenzita narušení jednotlivých činitelů a jeho důsledky, tedy objektivně existující souhrn činitelů a vlivů, které se posuzují každý jednotlivě a všechny ve vzájemných souvislostech." Nejvyšší správní soud dále v citovaném rozsudku uvádí, že „*správní orgán při posuzování zda je v konkrétním případě pohoda bydlení zajištěna, nemůže ovšem zcela abstrahovat ani od určitých subjektivních hledisek daných způsobem života osob, kterých se má stavba, jejíž vliv na pohodu bydlení je zkoumán, dotýkat; podmínkou zohlednění těchto subjektivních hledisek ovšem je, že způsob života dotčených osob a jejich z toho plynoucí subjektivní nároky na pohodu bydlení nevybočují v podstatné míře od obecných oprávněně požadovatelných standardů se zohledněním místních zvláštností dané lokality.*" V rozsudku ze dne 31. 7. 2013, č.j. 1 As 33/2013-58 NSS uvádí, že smyslem „pohody bydlení" coby jednoho z nároků, které musí být zohledněny při umisťování staveb, je zachování „*zdravého a vhodného prostředí pro všechny kategorie uživatelů, resp. aby byla vytvořena vhodná atmosféra klidného bydlení bez ohledu na případné zamýšlené stavební či jiné aktivity…právní úprava obsažená ve StavZ má vzniku takového stavu předcházet (konkrétně vlivem uskutečnění a užívání stavby).*" Podatel již nyní podotýká, že ačkoli se v citovaných rozsudcích NSS zabývá pohodou bydlení, resp. kvalitou prostředí, v kontextu konkrétních záměrů umisťovaných v území a požadavků vyhlášky Ministerstva pro místní rozvoj č. 501/2006 Sb., o obecných požadavcích na využívání území, ve znění pozdějších předpisů (dále jen „vyhláška č. 501/2006 Sb."), neznamená to, že by nebylo možné namítat zásah do pohody bydlení už v souvislosti s Návrhem ÚPmB, neboť právní předpisy zohledňují pohodu bydlení už při vymezování ploch v rámci územních plánů (srov. § 4, 5 a 8 vyhlášky č. 501/2006 Sb.).

Z dosud uvedeného podle názoru Podatele plyne, že **pojem „pohoda bydlení" zahrnuje celou řadu činitelů, mezi které lze zařadit též případné stínění (úbytek oslunění) umístěnou stavbou a také zhoršení výhledu z bytu Podatele**, jak plyne z rozsudku Nejvyššího správního soudu ze dne 1. 11. 2012, č.j. 8 As 27/2012-113, podle něhož: „*Mezi jednotlivé činitele ovlivňující pohodu bydlení (kvalitu prostředí) náleží také podstatné snížení odstupové vzdálenosti mezi budovami…omezení výhledu…protože i tyto složky se na pohodě bydlení podílejí.*" V uvedeném rozsudku pak NSS mezi činitele ovlivňující pohodu bydlení zařadil také: „*podstatné snížení odstupové vzdálenosti mezi budovami, úbytek oblohové složky, omezení výhledu, a tedy i míra oslunění a osvětlení bytu, a narušení soukromí, protože i tyto složky se na pohodě bydlení podílejí.*" **Podatel proto přikládá k této námitce fotodokumentaci, ze které je zřejmé, jaký vliv by umístění stavby vysoké 16 m** (přičemž není vyloučeno ani umístění stavby vysoké až 18 m) **na části Dotčeného území zařazeného do plochy V/a3 mělo z hlediska výhledu do krajiny** (a samozřejmě i z hlediska úbytku oslunění, oblohové složky a možného narušení soukromí) ve **směru od bytových domů Live Up I a Live Up II ke stávajícímu rodinnému domu** (tj. výhled východním směrem, viz přiložená fotodokumentace, první dvě fotografie).

Zásah do pohody bydlení pak Podatel dále spatřuje ve snížení množství zeleně v Dotčeném území, ve zvýšení hlukové a prachové zátěže v důsledku zvýšení dopravy v Dotčeném území za účelem zajištění dopravní obslužnosti nové výstavby přičemž v tomto ohledu poukazuje na rozsudek NSS ze dne 16. 11. 2007, č.j. 5 As 33/2007-68, z něhož vyplývá, že narušení pohody bydlení může být způsobeno obtěžováním hlukem a dalšími imisemi, např. zvýšeným pohybem osob, případně při poskytování služeb odpovídajících veřejné občanské vybavenosti. Ostatně i z rozsudku NSS ze dne 31. 5. 2011, č.j. 2 As 34/2010-99 vyplývá, že z hlediska posouzení pohody bydlení je třeba vzít v potaz i samotný provoz stavby a zařízení v ní umístěných, tj. provozní externality, neboť i ty jsou určující pro zhodnocení, zda je zachována pohoda bydlení.

Podatel dále zdůrazňuje, že **podmínkou narušení pohody bydlení není porušení právních předpisů** týkajících se umístění budovy nebo jejího provozu, což potvrdil NSS v rozsudcích ze dne 4. 3. 2009, č.j. 6 As 38/2008-123, a ze dne 10. 5. 2010, č.j. 2 As 6/2010-164. Institut pohody bydlení se uplatní i tam, kde nejsou žádné veřejnoprávní regulativy stanoveny (viz rozsudek NSS ze dne 20. 12. 2012, č.j. 1 As 139/2012-40).

Konečným důsledkem snížené pohody bydlení v bytových domech Live Up I a Live Up II pak bude snížení atraktivnosti dané lokality a pokles tržní ceny jednotlivých bytů, tedy i bytu Podatele. V tom spatřuje Podatel zásah do svých práv, který je oprávněn namítat vůči Návrhu ÚPmB.

Podatel zdůrazňuje, **že negativní důsledky umístění stavby vysoké 16 m na výše uvedených pozemcích** parc. č. [redacted], převážné části pozemku parc. č. [redacted] a části pozemku parc. č. [redacted], vše v k.ú. Bohunice, přitom **nelze odmítnout jako čistě hypotetické anebo předčasné, neboť umístění takové stavby umožňuje Návrh ÚPmB** (zatímco Platný ÚPmB umístění takové stavby neumožňuje). Soulad umístění záměru s platným a účinným územním

plánem je přitom nezbytnou podmínkou k umístění a následné realizaci takového záměru (tedy budovy vysoké 16 m), jak plyne z § 90 odst. 1 písm. a) StavZ, podle něhož posuzuje stavební úřad, zda je záměr žadatele v souladu s požadavky StavZ a prováděcích právních předpisů, zejména s obecnými požadavky na využívání území (§ 2 odst. 2 písm. e) StavZ), tedy i zda je záměr v souladu s územním plánem. Podatel proto uplatněním této námitky usiluje o to, aby bylo vymezení ploch v Dotčeném území v Návrhu ÚPmB změněno tak, aby reflektovalo požadavky Podatele na pohodu bydlení, tj. aby Podatel nebyl nucen v budoucnu tytéž námitky uplatňovat v územním řízení o umístění takové budovy.

Podatel proto navrhuje, aby došlo ke změně Návrhu ÚPmB tak, aby pozemky parc. č. [redacted] vše v k.ú. Bohunice, které jsou nyní součástí plochy V/a3, **byly zařazeny do samostatné plochy bydlení B/v1**, která by umožňovala umístit na těchto pozemcích stavby pro bydlení volné struktury s výškovou úrovní 3-7 m, tedy s výškovou úrovní, která by zasahovala do pohody bydlení Podatele jen minimálně. **Zbylé pozemky tvořící Dotčené území** (tj. **pozemky parc. č. [redacted] vše v k.ú. Bohunice) by měly být zařazeny do stabilizované plochy lesní (L)**, což by lépe odpovídalo jejich stávajícímu zařazení v rámci Platného ÚPmB.

Vymezení této plochy pro bydlení B/v1 by bylo v souladu s § 3 odst. 1 vyhlášky č. 501/2006 Sb. (samotná rozloha takové plochy má zhruba 6421 m^2, plocha zohledňuje požadavky na kvalitu bydlení). Vymezení takovéto plochy v Návrhu ÚPmB přitom nevylučuje umístění staveb občanské vybavenosti: stavby a zařízení občanského vybavení je podle Návrhu ÚPmB přípustné[21] kromě ploch veřejné vybavenosti (V) umisťovat také v jiných plochách s rozdílným způsobem využití[22] – konkrétně v plochách bydlení (B), v plochách smíšených obytných (C), kde se dokonce jedná o jeden z hlavních způsobů využití těchto ploch, totiž *„pro občanské vybavení vymezené v plochách označených V a W, přičemž záměry pro maloobchod jsou přípustné s omezením do 1 500 m2 prodejní plochy"*,[23] v plochách komerční vybavenosti (W), kde se jedná o jeden z hlavních způsobů využití, neboť v plochách komerční vybavenosti lze umístit všechny záměry uvedené v hlavním využití pro plochy veřejné vybavenosti (mezi těmito plochami tak v tomto ohledu není rozdíl). Rovněž podle § 4 odst. 2 vyhlášky č. 501/2006 Sb. lze v ploše bydlení umístit další stavby a zařízení, které nesnižují kvalitu prostředí a pohodu bydlení ve vymezené ploše, jsou slučitelné s bydlením a slouží zejména obyvatelům v takto vymezené ploše.

Konečně vymezení takové plochy by umožňovalo realizaci alespoň části záměru srovnatelného např. se záměrem společnosti FINTIME, s.r.o., která již v minulosti požádala zastupitelstvo městské části Brno-Bohunice o vyjádření se k návrhu na pořízení změny Platného ÚPmB ze dne 12. 7. 2017, spočívající ve změně stávajících ploch BC a KV v Dotčeném území na návrhovou plochu BC s indexem podlažní plochy 0,8 a dále ve zrušení stávající veřejné zeleně.

3.2 Nedodržení požadavků kladených na územní plánování, resp. na územní plán

Podle názoru Podatele je nutné v Návrhu ÚPmB, resp. v nastavení regulativů omezujících dosavadní využití území, zohlednit i širší vztahy v území, jak předpokládá § 18 odst. 2 StavZ, podle něhož územní plánování (pod které pořizování územního plánu statutárního města Brna spadá zcela jednoznačně) *„zajišťuje předpoklady pro udržitelný rozvoj území soustavným a komplexním řešením účelného využití a prostorového uspořádání území s cílem dosažení obecně prospěšného souladu veřejných a soukromých zájmů na rozvoji území. Za tím účelem sleduje společenský a hospodářský potenciál rozvoje."* Cílem územního plánování je vzájemná věcná i časová koordinace veřejných zájmů mezi sebou a se soukromými zájmy v řešeném území.[24] Předpokládá se tedy komplexní posuzování uspořádání území, což dále rozvíjí § 19 odst. 1 StavZ, když řadí mezi úkoly územního plánování také stanovení koncepce rozvoje území, včetně urbanistické koncepce s ohledem na hodnoty a podmínky území (§ 19 odst. 1 písm. b) StavZ), stanovení urbanistických, architektonických a estetických požadavků na využívání a prostorové uspořádání území a na jeho změny, zejména na umístění, uspořádání a řešení staveb a veřejných prostranství (§ 19 odst. 1 písm. d) StavZ), stanovení podmínek pro provedení změn v území, zejména pak pro umístění a uspořádání staveb s ohledem na stávající charakter a hodnoty území a na využitelnost navazujícího území (§ 19 odst. 1 písm. e) StavZ), a uplatňování poznatků zejména z oborů architektury, urbanismu, územního plánování a ekologie a památkové péče (§ 19 odst. 1 písm. o) StavZ). Tomu odpovídá § 43 odst. 1 StavZ, vymezující obsah územního plánu, a příloha č. 7 vyhlášky č.

---

[21] Jedná se o tzv. přípustné využití, vymezené v Návrhu ÚPmB, textové části, na str. 54: *„využití pro účel odlišný, než je hlavní využití, který však není s hlavním využitím v rozporu; umožňuje činnosti, stavby a zařízení, které budou s hlavním způsobem využití související, doplňující nebo podmiňující."*
[22] Návrh ÚPmB, textová část, s. 40.
[23] Návrh ÚPmB, textová část, s. 56.
[24] Machačková, J. a kol. Stavební zákon. Komentář. 3. vydání. Praha: C. H. Beck, 2018, s. 80.

500/2006 Sb., o územně analytických podkladech, územně plánovací dokumentaci a způsobu evidence územně plánovací činnosti, ve znění pozdějších předpisů, která obsah územního plánu dále konkretizuje.

Návrh ÚPmB stanoví jako svůj hlavní cíl *„dosažení vyváženosti a flexibility všech jevů a prvků, které jsou pro tvorbu územního plánu určující. Základní koncepce rozvoje území města vychází z aktuálních koncepčních a strategických dokumentů města Brna."* [25] Návrh ÚPmB má dále mimo jiné sledovat *„rovnováhu mezi zastavěným územím a jeho rozvojovým potenciálem a výjimečným přírodním zázemím města a jeho ochranou...Přírodní zázemí je základní podmínkou pro udržení ekologické stability města a je chráněno především vymezením přírodního zázemí v krajině, přírodního zázemí v zástavbě a ochranou os propojení přírodního zázemí."*[26] Dále Návrh ÚPmB *„chrání a rozvíjí urbanistické a přírodní hodnoty města."*[27] Uvedené cíle se pak mají odrážet v urbanistických hodnotách a architektonickém pojetí.

3.2.1 Urbanistické požadavky

Co se týká urbanistické koncepce, ta je *„...stanovena pro město jako celek a stanovuje požadavky jak na zastavitelné plochy, tak na plochy přestaveb a změn v krajině a na stabilizovaná území, zejména prostřednictvím funkčních a prostorových regulativů."*[28] Mezi základní principy urbanistické koncepce statutárního města Brna patří mimo jiné *„preference intenzifikace a transformace přestavbových území zejména v širším centrum Brna před zastavěním volných ploch."* Pojem „přestavbové území" není v Návrhu ÚPmB definován, lze však dovodit, že by se mělo jednat o plochy přestavby, přičemž plochy přestavby jsou zahrnuty do tzv. rozvojových lokalit (tedy ucelených, graficky vymezených částí území města Brna, která jsou územním plánem určená k přestavbě nebo zástavbě a která jsou vymezena v grafické části Návrhu ÚPmB 1.0 Výkresu základního členění).[29] **Dotčené území však není „přestavbovým územím", není rozvojovou lokalitou, a to navzdory faktu, že vymezení plochy veřejné vybavenosti V/a3** na pozemcích parc. č. [redacted], převážné části pozemku parc. č. [redacted] a části pozemku parc. č. [redacted], vše v k.ú. Bohunice, **znamená podstatnou změnu využití těchto pozemků ve srovnání s Platným ÚPmB** (viz výše), totiž **intenzifikaci využití těchto pozemků ve srovnání se stávajícím využitím**, a **Návrh ÚPmB by tak** podle názoru Podatele **měl tuto část Dotčeného území vymezit jako samostatnou rozvojovou lokalitu** podobně, jako je vymezena nejbližší rozvojová lokalita „Be-7 Netroufalky". To by s sebou neslo nutnost podrobněji vymezit uvedenou část Dotčeného území jako přestavbovou lokalitu v „kartách lokalit" a odůvodnit navrženou změnu využití odpovídající části Dotčeného území, což **by bylo v souladu jednak s § 43 odst. 1 StavZ**, podle něhož: *„územní plán...vymezí zastavěné území, plochy a koridory, zejména zastavitelné plochy, plochy změn v krajině a plochy vymezené ke změně stávající zástavby, k obnově nebo opětovnému využití znehodnoceného území (dále jen „plocha přestavby"), pro veřejně prospěšné stavby, pro veřejně prospěšná opatření a pro územní rezervy a stanoví podmínky pro využití těchto ploch a koridorů."*, jednak se základním principem urbanistické koncepce dle Návrhu ÚPmB.

Zásady urbanistické kompozice jsou podrobněji popsány v odůvodnění Návrhu ÚPmB, podle kterého je třeba respektovat zásady urbanistické kompozice, zejména: ***„Posilovat záměry směřující k žádoucí výškové hladině v území, její případné gradaci*** *(chápané jako zesilování, nebo zeslabování určitého účinku),* ***kontrastu*** *(zejména na žádoucích rozhraních)* ***a umisťování lokálních dominant****. Prostorové uspořádání města v jeho krajinném rámci je utvářeno na základě principů, které je třeba dodržovat a posilovat, popř. prověřit podrobnější územně plánovací dokumentací."*[30] Dále je uvedena zásada: ***„Usilovat o dodržování dlouhodobě založených kompozičních principů, jakými jsou*** *pohledy na významné dominanty,* ***průhledy územím, komponované pohledy****, urbanistické osy, pohledové osy, vyhlídkové body a stanoviště, cílové pohledy (tzv. point de vue), veduta města, panorama města apod."* [31] Konečně je zmíněna též zásada: *„Respektovat obecné principy tvorby městské krajiny jakými jsou měřítko a proporce, přiměřenost, rytmus, symetrie a asymetrie a další."* [32]

Podle těchto zásad urbanistické kompozice by mělo být Dotčené území zařazeno do takových ploch, resp. být podřazeno takovým regulativům v Návrhu ÚPmB, které by umožnily dosáhnout jednak žádoucí gradace v podobě zeslabování účinku stávajících několikapatrových staveb v okolí Dotčeného území – bytových domů Live Up I a II a ubytovny zdravotních sester – na okolní plochy zeleně, **jednak by umožnily zachovat stávající průhled**

---

[25] Návrh ÚPmB, textová část, s. 17.
[26] Návrh ÚPmB, textová část, s. 17.
[27] Návrh ÚPmB, textová část, s. 17.
[28] Návrh ÚPmB, textová část, str. 19.
[29] Návrh ÚPmB, textová část, str. 13.
[30] Odůvodnění textové části Návrhu ÚPmB, str. 147.
[31] Odůvodnění textové části Návrhu ÚPmB, str. 147.
[32] Odůvodnění textové části Návrhu ÚPmB, str. 147.

územím, totiž průhled z bytových domů Live Up I a II směrem k hradu Špilberk a ke Žlutému kopci, kde je viditelná veduta města (viz přiložená fotodokumentace). Takové zařazení Dotčeného území by tudíž bylo v souladu s obsahem Návrhu ÚPmB, podle nehož: *„**Z hlediska urbanistické kompozice jsou důležité pohledově významné plochy**, které chrání území pohledově exponovaná především ve směru z města do volné krajiny a významným způsobem se podílí na celkovém obrazu města…**ÚPmB dále specificky chrání pohledy na vedutu města a pohledově významná území**, která jsou mimořádně hodnotná vzhledem k celkovému obrazu města a krajinnému rázu městské krajiny."* [33] Tomu pak odpovídá odůvodnění Návrhu ÚPmB, když uvádí, že: *„Ve městě Brně se nachází řada území s vysokou hodnotou urbanistického prostředí. Tato území je nutné chránit proti zásahům znehodnocujícím podstatu jejich urbanistické kvality zejména ve smyslu charakteru a uspořádání jejich veřejných prostranství a podstaty jejich výškového uspořádání…**Prostorový obraz území města určeného k zástavbě je charakterizován zejména těmito prvky**: urbanizačním jádrem města na vyvýšeninách ležících na rozhraní dvou rozdílných krajinných typů; **výrazným motivem brněnské veduty, tj. společným působení přírodních vrchů a stavebních dominant Petrova a Špilberku a Žlutého kopce**; radiálně okružním komunikačním systémem a na jeho skeletu vzniklé stavební struktuře; kompaktním způsobem zástavby kolem historického jádra města; svébytnou identitou městských subcenter; pronikáním výběžků vysočin ze severu a západu hluboko do území města. **Ochranu těchto prvků je nutné zajistit zejména při posuzování přípustnosti výškových staveb v území určeném k zástavbě**."*[34] Ačkoli navržená plocha V/a3 neumožňuje na části Dotčeného území umístit výškové stavby (tj. stavby vysoké alespoň 40 m),[35] z odůvodnění Návrhu ÚPmB vyplývá, že ochranu uvedených prvků charakterizujících prostorový obraz města Brna je nutné zajistit i při posuzování jiných než výškových staveb (viz slovo „zejména"), tedy i při posuzování možného umístění staveb vysokých „pouze" 6 – 16 m, zasahujících do horizontu např. při pohledu z hradu Špilberk nebo ze Žlutého kopce směrem k areálu bohunického kampusu. Návrh ÚPmB totiž nechrání pouze pohledy na vedutu města, ale i pohledy opačným směrem. Dotčené území se přitom nachází těsně za hranicí pohledově významného území (viz výkres „5.0 Principy uspořádání krajiny – schéma 1:25000") a nelze vyloučit, že by nevhodně umístěná zástavba na horizontu mohla tyto pohledy směrem z města narušit. Podatel v této souvislosti poukazuje na fakt, že část Dotčeného území zahrnutého v Návrhu ÚPmB do plochy V/a3 se nachází ve výšce 265-275 m.n.m., přičemž okolní terén směrem k hradu Špilberk a ke Žlutému kopci je nižší (klesá z 265 m.n.m. až na 205 m.n.m.) a ani okolní kopce takovému pohledu z centra města nebrání (viz turistické mapa se zakreslením vrstevnic a přiložená fotodokumentace).

3.2.2 Navržená struktura zástavby

Urbanistická koncepce předpokládá ovlivnění prostorového uspořádání města Brna. **Uspořádání struktury města je v Návrhu ÚPmB stanoveno prostřednictvím dvou regulativů: specifikace struktury zástavby a specifikace výškové úrovně zástavby.**[36] *„Cílem specifikace prostorového uspořádání zástavby základních ploch je dosáhnout kvalitního zapojení zástavby do stavební struktury města a ochrana přírodních a krajinných hodnot města. Struktura je určena vždy v souladu s koncepční zásadou vyváženého města, s polycentrickou strukturou, intenzivně využívajícího zejména svá centrální území."*[37] Dále platí, že specifikace ve stabilizovaných plochách (tedy i v plochách, ve kterých je zařazeno Dotčené území): *„**slouží zejména pro popis struktury jako takové a je vodítkem při přiměřené intenzifikaci území v procesech přestaveb, nástaveb a dostaveb objektu a proluk v základní ploše**. Dalším důvodem pro specifikaci stabilizovaných území je popis charakteristické struktury širšího celku, který je možné využít zejména u navazujících návrhových ploch pro definování vhodného řešení sousedících rozhraní, doplnění struktury popř. pro řešení kompozičních a dalších principů (výšková gradace…) apod."* Podle odůvodnění Návrhu ÚPmB je účelem stanovení urbánní struktury *„vytvoření struktury zástavby města odpovídající danému místu, harmonicky zapojené do přírodního a krajinného prostředí, a vytvoření kvalitní a hierarchizované struktury veřejných a soukromých prostranství umožňující jak obsluhu území, tak pobyt a rekreaci."*[38] **Vymezení typu struktury zástavby v Návrhu ÚPmB tedy není samoúčelné, ale má** (spolu s typem plochy a se specifikací výškové úrovně zástavby) **podstatný vliv na to, jaké stavby budou ve stabilizované ploše umístěny, a to s ohledem na vytvoření zástavby odpovídající danému místu ve výše uvedeném smyslu.**

Část Dotčeného území, zařazená do plochy veřejné vybavenosti V/a3, předpokládá umístění areálové zástavby (a). Ta je vymezena v Návrhu ÚPmB jako *„urbánní struktura zástavby oplocených nebo veřejně přístupných areálů nebo jejich kombinací. Je stanovena zejména v plochách výroby, sportu, veřejné a komerční vybavenosti."*[39] Odůvodnění Návrhu

---

[33] Návrh ÚPmB, textová část, str. 19.
[34] Odůvodnění textové části Návrhu ÚPmB, str. 154.
[35] Odůvodnění textové části Návrhu ÚPmB, str. 155.
[36] Viz Odůvodnění textové části Návrhu ÚPmB, str. 157.
[37] Odůvodnění textové části Návrhu ÚPmB, str. 158.
[38] Odůvodnění textové části Návrhu ÚPmB, str. 158.
[39] Návrh ÚPmB, textová část, str. 64.

ÚPmB uvádí příklady areálové zástavby (Český technologický park, areál VUT v Brně, areál brněnského výstaviště), přičemž je výslovně zmíněno území mezi ulicemi Jihlavská, Kamenice a Netroufalky, složené z několika areálů. Podle odůvodnění Návrhu ÚPmB je areálová zástavba vymezena zejména (ale ne výhradně) v plochách veřejné a komerční vybavenosti a v plochách výroby, přičemž *„rozdíl mezi volnou a areálovou strukturou je v některých případech poměrně malý a vyhodnocení struktury záleží na širších územních souvislostech a vyhodnocení žádoucího cílového stavu v území."*[40] Naproti tomu struktura volné zástavby je vymezena jako *„urbánní struktura, která zahrnuje převážně modernistickou sídlištní zástavbu a dostavbu v kompaktní zástavbě. Je tvořena zejména kombinací solitérních, převážně rezidenčních budov a objektů občanské vybavenosti. Volná prostranství mezi budovami jsou zpravidla veřejně přístupná s vysokým podílem vegetace. Volná zástavba je stanovena zejména v plochách bydlení, smíšených obytných, veřejné a komerční vybavenosti zpravidla mimo kompaktní území města."*[41] Z odůvodnění Návrhu ÚPmB pak plyne, že struktura volné zástavby je tvořena samostatně stojícími objekty různých kategorií (bodové, věžové, deskové, terasové apod.), různého měřítka (výslovně jsou zmíněny bytové nízkopodlažní domy bodového typu, deskové vysokopodlažní domy, věžové domy apod.), volnou strukturou pak může být i plocha, kterou téměř zaplňuje jedna budova a vyhodnocení struktury vychází z celkového kontextu zástavby.[42] A právě o tento kontext jde, přičemž Podatel má za to, že je vymezen nesprávně, přičemž důsledkem je zařazení části Dotčeného území do plochy umožňující areálovou, nikoli volnou zástavbu.

Pozemky parc. č. 1341, 1342, 1345, převážná část pozemku parc. č. 1344 a část pozemku parc. č. 1343/1, vše v k.ú. Bohunice, jsou zařazeny do stabilizované plochy veřejné vybavenosti V/a3, Návrh ÚPmB tedy umožňuje zastavění této plochy areálovou zástavbou, ačkoli se v současnosti na těchto pozemcích nachází volně stojící stavba rodinného domu, tedy stavba určená toliko k bydlení, nikoli k zajištění veřejné vybavenosti. Do stejné plochy veřejné vybavenosti je dále zahrnuta areálová zástavba veřejné vybavenosti, ohraničená ulicí Netroufalky a Studentská (v tomto obdélníku se mimo jiné nachází ubytovna zdravotních sester a Campea Aparthotel) a konečně jsou do stejné plochy veřejné vybavenosti zahrnuty též oba volně stojící bytové domy Live Up I a Live Up II s přilehlými pozemky, které jsou z hlediska vymezení volné a areálové zástavby v Návrhu ÚPmB (a jeho odůvodnění) volnou zástavbou určenou pro bydlení, nikoli areálovou zástavbou veřejné vybavenosti (bytové domy Live Up I a II a přilehlé pozemky netvoří samostatný areál, ani nejsou součástí sousedních areálů). **Jedná se tak v zásadě o tři dílčí plochy, pro které je charakteristická odlišná zástavba i její struktura, avšak Návrh ÚPmB stávající charakter zástavby v rozporu s § 19 odst. 1 písm. a) a b) StavZ a v rozporu s § 3 odst. 2 až 4 vyhlášky č. 501/2006 Sb.[43] nijak nezohledňuje a vše podřazuje pod jednu plochu veřejné vybavenosti, u které připouští zastavění areálovou zástavbou**, přičemž zvolené struktuře zástavby odpovídá i navržený regulativ výšky budov.[44] Podatel má za to, že Návrh ÚPmB má v maximální možné míře reflektovat stávající charakter zástavby ve stabilizovaných plochách. **Podatel netvrdí, že by Návrh ÚPmB nemohl stanovit jinou koncepci rozvoje uvedené plochy veřejné vybavenosti, avšak v takovém případě by měla být prověřena a odůvodněna potřeba změn v daném území dle § 19 odst. 1 písm. c) StavZ a uvedená plocha by měla být namísto stabilizované plochy vymezena jako plocha změn**, tedy tak, jak to předpokládá § 19 odst. 1 písm. e) StavZ, který výslovně uvádí, že úkolem územního plánování je *„stanovovat podmínky pro provedení změn v území, zejména pak pro umístění a uspořádání staveb s ohledem na stávající charakter a hodnoty území a na využitelnost navazujícího území."* Podatel navíc poukazuje na další úkol územního plánování, uvedený v § 19 odst. 1 písm. o) StavZ, totiž na povinnost uplatňovat při tvorbě územního plánu (tedy i Návrhu ÚPmB) poznatky zejména z oborů architektury, urbanismu, územního plánování a ekologie a památkové péče.

3.2.3 Navržení výškové úrovně zástavby

Kromě již zmíněné struktury zástavby je relevantní též její výškové uspořádání. Podle Návrhu ÚPmB: *„Výškové uspořádání zástavby společně s morfologií terénu vytváří charakteristický obraz města a umožňuje v něm orientaci. ÚPmB stanovuje výškovou kompozici, která je určena k ochraně území a určuje omezení pro výškové řešení staveb."*[45] **Při stanovení regulativu výšky staveb ve vymezených plochách platí v zásadě tytéž úkoly územního plánování,**

---

[40] Odůvodnění textové části Návrhu ÚPmB, str. 167.
[41] Návrh ÚPmB, textová část, s. 64.
[42] Viz Odůvodnění textové části Návrhu ÚPmB, str. 163.
[43] Podle § 3 odst. 1 vyhlášky č. 501/2006 Sb. se k naplňování cílů a úkolů územního plánování (a s ohledem na rozdílné nároky na prostředí) území člení územním plánem na jednotlivé plochy. Plochy se podle § 3 odst. 2 téže vyhlášky vymezují buď podle stávajícího nebo požadovaného způsobu využití (dále jen jako „plochy s rozdílným způsobem využití"), anebo podle významu, kdy se rozlišují plochy zastavitelné, plochy územních rezerv, plochy ke změně stávající zástavby, plochy k obnově nebo opětovnému využití znehodnoceného území a plochy rekonstrukčních a rekultivačních zásahů do území. Plochy s rozdílným způsobem využití se podle § 3 odst. 3 a 4 téže vyhlášky vymezují s ohledem na specifické podmínky a charakter území a lze je dále podrobněji členit.
[44] Návrh ÚPmB stejným způsobem vymezuje výšku rezidenční zástavby, kterou výslovně předpokládá jako nízkopodlažní, čemuž odpovídají zvolené regulativy výškové hladiny 1 a 2.
[45] Návrh ÚPmB, textová část, s. 19.

jaké se uplatní v případě vymezení struktury zástavby v těchto plochách. Návrh ÚPmB musí i v případě stanovení regulativu výšky zástavby vyjít ze stávajícího stavu a odůvodnit případnou změnu, jakou je např. stanovení regulativu výšky zástavby úrovně „3", umožňující v části Dotčeného území, tvořeného pozemky parc. č. [redacted] převážnou částí pozemku parc. č. [redacted] a částí pozemku parc. č. [redacted] vše v k.ú. Bohunice, umístit budovy vysoké 6 – 16 m, případně až o 2 m vyšší, ačkoli výška rodinného domu, který se zde nachází, nepřesahuje 6 m a je tedy dostačující stanovení úrovně „1", určená pro stavby vysoké 3 – 7 m. Podatel s odkazem na výše uvedené konstatuje, že Návrh ÚPmB při stanovení výškové úrovně zástavby v Dotčeném území nereflektoval požadavky § 19 StavZ a § 3 vyhlášky č. 501/2006 Sb.

3.2.4 Vymezení přírodního zázemí v krajině a ochrana zeleně

Součástí urbanistické koncepce je také vymezení volného území, a to z důvodů: *„zachování a rozvoje přírodních hodnot je prostorově specifikováno přírodním zázemím města, které je chráněno před nepřiměřeným stavebním rozvojem a je vymezeno jak v nezastavěném území, tak v území zastavěném. Člení se přitom na přírodní zázemí v krajině…"*[46]. Dotčené území se přitom, jak již bylo uvedeno výše, minimálně svou severní částí nachází v tzv. přírodním zázemí v krajině (vymezeném jako stabilizovaná plocha krajinné zeleně všeobecné, v Návrhu ÚPmB již vymezeném jako plocha lesní), a mělo by tak být chráněno. **Ačkoli přírodní zázemí v krajině v Dotčeném území negativně dotčeno Návrhem ÚPmB není, dochází v dotčeném území k redukci zeleně v rozporu s deklarovanými cíli územního plánu**, kterým je: *„v případě překryvu* (území přírodního zázemí v krajině – pozn. Podatel) *nad plochami stavebními pak zejména návaznosti tohoto uspořádání na volnou krajinu (popř. přírodní zázemí v zástavbě) a zastavěné části města, s cílem dosáhnout uměřeného a vhodného přechodu (přechodového území) mezi zástavbou a přírodním zázemím a podpořit pronikání krajinné zeleně do města a propojování se systémem sídelní zeleně."*[47] Tento „uměřený a vhodný přechod" byl ve stávajícím Platném ÚPmB zajištěn v Dotčeném území vymezením ploch krajinné zeleně všeobecné. Návrh ÚPmB však vymezením plochy V/a3 v Dotčeném území část plochy krajinné zeleně bez náhrady ruší a namísto „uměřeného a vhodného přechodu" mezi zelení v přírodním zázemí v ploše lesní (L) a zelení v navazující ploše V/a3 mimo přírodní zázemí vytváří ostrý kontrast a nadto dále redukuje zeleň, které je v okolní téměř ryze areálové zástavby nedostatek.[48] Podatel zdůrazňuje, že plochy veřejné vybavenosti (V) na rozdíl např. od ploch bydlení (B) nemají ani stanoveno minimální zastoupení zeleně na terénu. Návrh ÚPmB tak v tomto ohledu nerespektuje vlastní deklarované cíle ani charakter a hodnoty Dotčeného území a okolního území, a to přesto, že Návrh ÚPmB údajně klade: *„zásadní důraz na strukturu a funkční uspořádání města a krajiny. Zachování, respektive posílení struktury a obrazu města zajišťuje územní plán prostřednictvím…**Důrazu na kompaktnost města vedoucí k posílení významu a kvality veřejných prostranství. Kompaktnost a intenzita využití území zvyšuje nároky na veřejná prostranství, jejich čitelnou hierarchii**, na prostupnost území, **dostupnosti všech žádoucích funkcí** (mimo jiné **dostupnost pobytových zelených ploch** pro každodenní relaxaci a rekreaci), obdobné platí pro uspořádání a **kvalitu ploch s vegetací. Důrazu na urbanistickou strukturu související s celkovým prostorovým uspořádáním města** (území určeného k zástavbě) a koncepci uspořádání krajiny."*[49]

3.2.5 Návrh Podatele umožňující dosáhnout urbanistických požadavků

Naopak v souladu s deklarovanými cíli Návrhu ÚPmB (a rovněž v souladu s § 19 StavZ a § 3 vyhlášky č. 501/2006 Sb.) by bylo vymezení tří stabilizovaných ploch v Návrhu ÚPmB namísto stávající jediné plochy V/a3, přičemž jedna stabilizovaná plocha veřejné vybavenosti V/a3 by zahrnovala stávající areálovou zástavbu ohraničenou ulicí Netroufalky a Studentská, jak je popsána výše, druhá stabilizovaná plocha bydlení B/v3 by pak zahrnovala stávající obytné domy Live Up I a II s přilehlými pozemky a konečně třetí stabilizovaná plocha bydlení B/v1 by zahrnovala pozemky parc. č. [redacted] a převážnou část pozemku parc. č. [redacted] vše v k.ú. Bohunice. Zbývající část Dotčeného území (včetně celého pozemku parc. č. [redacted] v k.ú. Bohunice) by byla i nadále zahrnuta do stabilizované plochy lesní (L). **Toto podatelem navrhované vymezení ploch je také v souladu s rozlišením struktury volné a areálové zástavby a respektuje jednak stávající zástavbu na vymezených plochách** (včetně její výšky), **jednak okolní zástavbu a okolní plochy.** Navíc takové vymezení ploch nebrání ani umístění veřejné vybavenosti – ta může být umístěna nejen v plochách veřejné vybavenosti (V), ale též v plochách bydlení (B) – jakkoli se Podatel domnívá, že je v okolí Dotčeného území dostatek ploch s budovami sloužícími veřejné vybavenosti, primárně v návaznosti na areál kampusu Masarykovy univerzity. Vymezení ploch pro bydlení (B) navíc podle Návrhu ÚPmB vyžaduje zachování minimálně 30% zeleně na terénu (ev. adekvátní kompenzace zeleně na terénu), zatímco v plochách veřejné

[46] Odůvodnění textové části Návrhu ÚPmB, str. 157.
[47] Návrh ÚPmB, textová část, s. 42.
[48] Viz areál Fakultní nemocnice Bohunice, areál Masarykovy univerzity a obchodního centra Campus Square, areál obchodního centra Kaufland a kompaktní zástavba vazební věznice.
[49] Odůvodnění textové části Návrhu ÚPmB, str. 149.

vybavenosti není zachování zeleně na terénu vůbec vyžadováno. Dopad na stávající zeleň na terénu by tak byl Podatelem navrženým vymezením nižší, než stávající Návrh ÚPmB, podle něhož má dojít v Dotčeném území i k redukci stávajících ploch krajinné zeleně všeobecné.

3.3 Nedostatečné odůvodnění navržené změny využití Pozemků

Podatel poukazuje na rozsudek Krajského soudu v Praze ze dne 24. 4. 2018, č.j. 50 A 17/2017-63, který se týkal návrhu nového územního plánu obce Byšice, který změnil konkrétní zastavitelné území na nezastavitelné, což mělo dopad na stavební záměr žalobce, který nabyl v daném území pozemky za účelem výstavby rodinných domů se zahradami, kterou předchozí platný a účinný územní plán obce Byšice umožňoval, přičemž žalobce již požádal o vydání územního rozhodnutí. Než však bylo vydáno územní rozhodnutí, došlo k vydání nového územního plánu obce, který již výstavbu rodinných domů v daném území neumožňoval. Žalobce proti takovému postupu namítal mimo jiné **porušení zásady legitimního očekávání, porušení principu kontinuity územního plánování** a neproporcionalitu omezení jeho vlastnických práv. **Krajský soud dospěl k závěru, že postup obce Byšice vykazoval znaky svévole, neboť obec Byšice neodůvodnila faktickou změnu v novém územním plánu závažným důvodem – změny nebyly opřeny o významný veřejný zájem, změny nebyly vyvolány ani významnou změnou okolností relevantních pro územní plánování** (např. prokázání nezastavitelnosti lokality). Krajský soud nepřisvědčil žádnému z důvodů, které uváděla obce Byšice, včetně faktu, že se území nachází v blízkosti nemovité kulturní památky (zámku Byšice), neboť pozemky žalobce nebyly předmětem památkové ochrany v žádné z jejích forem.

Krajský soud poukázal mimo jiné na § 18 odst. 2 StavZ, podle něhož **územní plánování zajišťuje předpoklady pro udržitelný rozvoj území soustavným a komplexním řešením účelného využití a prostorového uspořádání území s cílem dosažení obecně prospěšného souladu veřejných a soukromých zájmů na rozvoji území**. Za tím účelem sleduje společenský a hospodářský potenciál rozvoje. Přitom je třeba, aby **obec Byšice brala při tvorbě nového územního plánu v úvahu legitimní zájmy vlastníků dotčených pozemků**, přičemž podle citovaného ustanovení StavZ má být dosaženo rovnováhy mezi veřejnými a soukromými zájmy, soukromé zájmy neustupují veřejným zájmům.

Krajský soud dále uvedl, že zájem na koncepčním rozvoji lokality není silným veřejným zájmem (takovým je např. zájem na realizaci silničního obchvatu obce, protipovodňové opatření apod.), nýbrž obecným zájmem na harmonickém rozvoji území, což je obecný cíl územního plánování. Pouze proto, že obec Byšice změnila názor na vhodnost a estetickou akceptovatelnost dřívějšího záměru, ho nemůže vypustit z územního plánu bez ohledu na soukromé zájmy (a legitimní očekávání) vlastníka pozemků.

Na základě všech uvedených důvodů pak krajský soud žalobcem napadenou část nového územního plánu obce Byšice zrušil, jeho rozsudek následně potvrdil Nejvyšší správní soud (dále jen „NSS"), a to rozsudkem ze dne 29. 1. 2020, č. j. 9 As 171/2018-50, když zamítl kasační stížnost obce Byšice proti rozsudku krajského soudu. NSS v odst. 56 svého rozsudku ohledně změny využití pozemků žalobce (v důsledku změny územního plánu obce Byšice) uvedl, že: *„je třeba vycházet z toho, že územní plánování je dlouhodobým procesem, který by měl probíhat kontinuálně, tj. nově přijímaná dokumentace by měla navazovat na tu stávající. Neznamená to samozřejmě, že je třeba převzít všechny návrhové plochy; tím by byl vyloučen jakýkoli rozvoj v území. Dotčené osoby nicméně musí mít možnost spolehnout se na určitou stálost územně plánovací dokumentace, respektive kontinuitu jejího vývoje, protože jedině tak ji mohou přizpůsobit své záměry. Je tedy spíše nežádoucí, aby jednou projednané a schválené záměry byly opakovaně znovu posuzovány, přehodnocovány a měněny. Dochází tím k zásahu do legitimního očekávání dotčených osob a k neefektivnímu vynakládání veřejných prostředků...**__Má-li dojít ke změně funkčního určení ploch, pak musí být podložena dostatečně závažnými důvody, opírajícími se buď o relevantní změnu okolností, nebo o to, že původní řešení je věcně nesprávné a vede k závažné kolizi s veřejným zájmem.__"* NSS dále konstatoval, že obec Byšice nemůže ke změně územního plánu přistoupit pouze proto, že změnila svůj názor na zastavitelnost území, a to ani v souvislosti se změnami politické reprezentace obce, neboť *„Územní plán nelze podstatně měnit po každých obecních volbách."*

Podatel se nachází ve srovnatelné situaci se žalobcem v kauze územního plánu obce Byšice, kdy je zasaženo do jeho vlastnického práva a legitimního očekávání, neboť **Návrh ÚPmB zasahuje do jeho vlastnického práva** (snížení hodnoty nemovitosti) **a práv souvisejících** (pohody bydlení), **a to změnou funkčního využití, struktury a výškové hladiny zástavby** v Dotčeném území, totiž vymezením plochy veřejné vybavenosti V/a3 na místě stávajících ploch čistého bydlení (BC) a krajinné zeleně všeobecné (KV). **V Návrhu ÚPmB přitom nejsou uvedeny žádné relevantní důvody odůvodňující takovouto zásadní změnu, dokonce nevyplývá ani z urbanistických, architektonických a estetických požadavků na územní plán**, což Podatel podrobně explikoval výše.

Podatel proto uzavírá, že v případě, že jím podané námitce proti Návrhu ÚPmB nebude vyhověno, obrátí se na místně příslušný soud s návrhem na zrušení odpovídající části Návrhu ÚPmB, přičemž má dle aktuální judikatury správních soudů značnou šanci na úspěch.

Seznam příloh:

Příloha č.1 Fotodokumentace

Příloha č.2 Informativní výpis spoluvlastnických podílů pro pozemek s budovou SVJ LiveUp II č. [redacted] v k.ú. Brno-Bohunice

Příloha č.3 Informativní výpis LV č. [redacted] v k.ú. Bohunice

V Brně dne 25. června 2020

[redacted]

Příloha č.1 – fotodokumentace

Srovnání stávajícího výhledu a výhledu po umístění 16 m vysoké budovy, kterou připouští Návrh ÚPmB





Srovnání stávajícího výhledu a výhledu po umístění 6 m vysoké budovy, kterou připouští Návrh ÚPmB – směr Špilberk





Srovnání stávajícího výhledu a výhledu po umístění 16 m vysoké budovy, kterou připouští Návrh ÚPmB - východ





Informace o pozemku







Způsob ochrany nemovitosti

Název
ochr.pásmo nem.kult.pam.,pam.zóny,rezervace,nem.nár.kult.pam

Seznam BPEJ

Parcela nemá evidované BPEJ.

Omezení vlastnického práva

Typ
Upozornění: Omezení a jiné zápisy vztahující se ke spoluvlastníkům se zobrazují u příslušných jednotek

Jiné zápisy

Typ
Upozornění: Omezení a jiné zápisy vztahující se ke spoluvlastníkům se zobrazují u příslušných jednotek
Vlastnictví jednotek
Vznik společenství vlastníků prokázán

Řízení, v rámci kterých byl k nemovitosti zapsán cenový údaj

Seznam jednotek, ke kterým byl zapsán cenový údaj

Více informací k cenovým údajů naleznete v k aplikaci.

Nemovitost je v územním obvodu, kde státní správu katastru nemovitostí ČR vykonává Katastrální úřad pro Jihomoravský kraj, Katastrální pracoviště Brno-město

Zobrazené údaje mají informativní charakter. Platnost k 23.06.2020 21:00:00.

© 2004 - 2020 Český úřad zeměměřický a katastrální

Seznam nemovitostí na LV







Parcelní číslo
[redacted]

Stavby

Na LV nejsou zapsány žádné stavby.

Jednotky

Na LV nejsou zapsány žádné jednotky.

Práva stavby

Na LV nejsou zapsána žádná práva stavby.

Nemovitost je v územním obvodu, kde státní správu katastru nemovitostí ČR vykonává Katastrální úřad pro Jihomoravský kraj, Katastrální pracoviště Brno-město

Zobrazené údaje mají informativní charakter. Platnost k 23.06.2020 21:00:00.

© 2004 - 2020 Český úřad zeměměřický a katastrální

Verze aplikace 5.6.3 build 0

MMB/0296629/2020
Námitky

MMB/0296629/2020

Námitka

Výrok:

Námitce se nevyhovuje.

Odůvodnění:

Podatel nesouhlasí s vymezením předmětné plochy V/a3, která je částečně vymezena na plochách zeleně a umožňuje zde umístění větší budovy v areálové zástavbě, což je v rozporu s platným ÚPmB, který zde umožňoval pouze čisté bydlení. Podatel navrhuje předmětnou část lokality vymezit jako plochu bydlení B/v1 a zbylé dosud nezastavěné části ponechat jako plochy lesní (L).

V návrhu nového ÚPmB jsou severně od ulice Netroufalky navrženy stabilizované plochy pro veřejnou vybavenost V/a3 a stabilizované plochy lesní. V platném ÚPmB jsou zde navrženy návrhové plochy pro občanskou vybavenost – školství, stabilizovaná plocha bydlení čistého a stabilizovaná i návrhová plocha krajinné zeleně. Dle aktuálního stavu z katastru nemovitostí se však na předmětných pozemcích při ulici Netroufalky nachází bytové domy. Z toho důvodu bude vymezení předmětné lokality upraveno.

Severně od ulice Neroufalky bude vymezena stabilizovaná plocha smíšená obytná C/v3 (tam kde se již nachází zástavba) a plocha změn smíšená obytná C/v3 (tam kde zástavba dosud není). Tato plocha změn se stane součástí rozvojové lokality Be-7 a to společně s plochou veřejné vybavenosti V/v3 (původně vymezenou jako V/x). Jižně od ulice Netroufalky bude původně vymezená plocha V/a3 změněna v západní části na stabilizovanou plochu smíšenou obytnou C/v3 a ve východní části na stabilizovanou plochu veřejné vybavenosti V/v3. Vymezení plochy lesní (L) bude v předmětném území zúženo ve prospěch plochy smíšené obytné C.

Věcná podstata způsobů vypořádání předmětného podání zůstává nadále relevantní, přestože návrh nového územního plánu města Brna prošel přepracováním s ohledem na Pokyny ZMB z roku 2022 a byl uveden do jednotného standardu ÚPD dle stavebního zákona a jeho prováděcích předpisů. Výše uvedené texty je tedy nutno chápat také ve smyslu těchto úprav.

6902

Magistrát města Brna
Odbor územního plánování a rozvoje
Kounicova 67
601 67 Brno
ID DS: a7kbrrn

Podatel: [redacted]

Dat. nar./IČO: [redacted]

MAGISTRÁT MĚSTA BRNA
Odbor územního plánování a rozvoje
došlo dne: 29 -06- 2020
Č.j. MMB: 0296630
Příl.:

Námitky k Návrhu Územního plánu města Brna

Odbor územního plánování a rozvoje Magistrátu města Brna, jako pořizovatel Územního plánu města Brna (dále jen „**pořizovatel**"), veřejnou vyhláškou ze dne 31. 3. 2020, č.j. MMB/0145586/2020, podle ustanovení § 52 zákona č. 183/2006 Sb., o územním plánování a stavební řádu (stavební zákon) (dále jen „**StavZ**"), oznámil veřejné projednání Návrhu Územního plánu města Brna včetně vyhodnocení vlivu na udržitelný rozvoj území (dále jen „**Návrh ÚPmB**") dne 17. 6. 2020 a současně vyzval k podání písemných námitek a připomínek k návrhu, a to do 7 dnů ode dne konání veřejného projednání, tedy do 24. 6. 2020.
Veřejnou vyhláškou pořizovatele ze dne 21. 5. 2020, č.j. MMB/0202272/2020, byl oznámen nový termín konání veřejného projednání, a to ve dnech 22. a 23. 6. 2020 s tím, že lhůta pro podání písemných námitek a připomínek k návrhu končí dne 30. 6. 2020.

Podatel v souladu s ustanovením § 52 odst. 2 a 3 StavZ tímto ve lhůtě uplatňuje k Návrhu ÚPmB své, níže uvedené, **námitky.**

I.
Vymezení území dotčeného námitkami

Námitky se týkají pozemků parc. č. [redacted] vše v k.ú. Bohunice (dále jen „Dotčené území").

II.
Údaje podle katastru nemovitostí dokladující dotčená práva

Podatel je spoluvlastníkem bytové jednotky č. [redacted] v bytovém domě SVJ LiveUp II č.p. [redacted] v ulici Netroufalky a spoluvlastníkem nemovitosti – bytového domu SVJ LiveUp II č.p. [redacted] ulici Netroufalky, stojící na pozemku parc. č. [redacted] se spoluvlastnickým podílem ve výši [redacted] na společných částech budovy a podílem na souvisejících pozemků dle listu vlastnictví č. [redacted] v k.ú. Bohunice. Uvedené nemovitosti se nachází v sousedství Dotčeného území.

Podatel jako důkaz svého vlastnického práva připojuje ke svým námitkám příslušný výpis z katastru nemovitostí.

Vymezení dotčeného území a údaje podle katastru nemovitostí se vztahují ke všem dále uvedeným námitkám.

III.
Obsah námitek

Vymezením plochy veřejné vybavenosti V/a3 dle Návrhu ÚPmB na části Dotčeného území, konkrétně na pozemcích parc. č. [redacted] převážné části pozemku parc. č. [redacted] a části pozemku parc. [redacted] vše v k.ú. Bohunice, dochází k redukci plochy zeleně na terénu a k možnosti na těchto pozemcích umístit budovu většího měřítka vysokou 6 – 16 m a odpovídající areálové zástavbě, což je výrazná změna oproti platnému územnímu plánu města Brna, které na těchto pozemcích připouští umístění prakticky výhradně stavby pro bydlení. Důsledkem je výrazné snížení hodnoty nemovitosti Podatele zásahem do pohody bydlení v podobě omezení výhledu, úbytku oblohové složky a možného zastínění, jakož i dalšími vlivy způsobenými umístěním a následným provozem budovy či budov odpovídajících areálové zástavbě určené pro veřejnou vybavenost. Vymezení plochy veřejné vybavenosti V/a3 je kromě toho v rozporu s cíli a úkoly územního plánování, jak jsou vymezeny v § 18 a 19 StavZ a § 3 an. vyhlášce č. 501/2006 Sb., a v rozporu s předpokládaným obsahem územního plánu dle § 43 odst. 1 StavZ a prováděcích právních předpisů, konkrétně:

- nejsou respektovány urbanistické ani architektonické či estetické požadavky na využívání a prostorové uspořádání území (Dotčeného území a jeho bezprostředního okolí), včetně požadavků a cílů stanovených samotným Návrhem ÚPmB, což se odráží zejména v navržené struktuře zástavby a výškové úrovně takové zástavby;
- podmínky pro umisťování a uspořádání staveb v Dotčeném území nezohledňují charakter území a jeho hodnoty, včetně přírodního zázemí v krajině;
- nejsou dostatečně uplatněny poznatky z oborů architektury, urbanismu a územního plánování.

Změny využití Dotčeného území nejsou ve srovnání se stávajícím stavem náležitě odůvodněny, nejsou v Návrhu ÚPmB vymezeny jako „plochy změn", ačkoli se jedná o změnu využití stabilizovaného území, a představují zásah do legitimního očekávání Podatele a porušení principu kontinuity územního plánování.

Dle Podatele by v souladu s cíli a úkoly územního plánování, s principem kontinuity územního plánování a s legitimním očekáváním Podatele bylo vymezení stabilizované plochy bydlení B/v1 na části Dotčeného území, tvořeného pozemky parc. č. [redacted] a převážnou částí pozemku parc. č. [redacted] a částí pozemku parc. č. [redacted] vše v k.ú. Bohunice, a ponechání zbylé části Dotčeného území (včetně celého pozemku parc. č. [redacted] v k.ú. Bohunice) ve stabilizované ploše lesní (L). **Podatel navrhuje, aby pořizovatel prostorové využití Dotčeného území tímto způsobem upravil.**

IV.
Odůvodnění námitek

1. Stávající stav lokality a možná zástavba dle platného územního plánu statutárního města Brna

Dle platného územního plánu statutárního města Brna, vyhlášeného obecně závaznou vyhláškou statutárního města Brna č. 2/2004 o závazných částech Územního plánu města Brna, ve znění pozdějších předpisů (dále jen „**Platný ÚPmB**") jsou pozemky tvořící Dotčené území regulovány následovně:

- pozemky parc. č. [redacted] vše v k.ú. Bohunice, na kterých se již nyní nachází rodinný dům, jsou zařazeny do stabilizované plochy čistého bydlení (BC), ve které je podíl hrubé podlažní plochy (dále jen „HPP") bydlení větší než 80%. V této ploše je přípustné umístění staveb pro bydlení (včetně domů s pečovatelskou službou) a jako jejich součást (tj. 80% HPP objektu musí sloužit bydlení) je možné umístění též obchodů a nerušících provozoven služeb sloužících denním potřebám obyvatel předmětného území (tj. provozovna, která svou kapacitou a druhem nabízených služeb není závislá na zákaznících z jiné části města)[105] anebo jednotlivých zařízení administrativy.[106] Podmíněně přípustné jsou též monofunkční objekty (tj. bez ohledu na procentuální skladbu funkcí umístěných v objektu – za podmínky, že se svým objemem nevymykají charakteru budov v lokalitě), jako jsou malá ubytovací zařízení, nerušící provozovny obchodu, veřejného stravování a služeb, sloužící denní potřebě obyvatel předmětného území, stavby pro kulturní, sociální, zdravotnické, školské

[105] Platný ÚPmB, textová část, str. 15.
[106] Platný ÚPmB, textová část, str. 21.

a sportovní účely za podmínky, že jejich provoz nenaruší obytnou pohodu v lokalitě.[3] Jiné druhy staveb jsou vyloučeny.

- pozemky parc. č. [redacted] vše v k.ú. Bohunice, jsou zařazeny do stabilizované plochy krajinné zeleně všeobecné (KV), přičemž rozvoj této plochy je řízen primárně přírodními procesy a plošná regulace je cílena na ochranu přírodních procesů v krajině. Jedná se současně o plochu nestavební – volnou, ve které je přípustnost nebo podmíněná přípustnost výstavby objektů omezena a regulována účelem využití, přípustné jsou obecně podzemní liniové stavby technické infrastruktury včetně souvisejících zařízení, podzemní liniové dopravní stavby (v Dotčeném území se žádné nenachází ani nejsou vyznačeny) a stavby přípojek technické infrastruktury, podmíněně přípustné jsou jiné druhy podzemních staveb, pokud mají být budovány ve veřejném zájmu a pokud funkce stavby bude v souladu s regulativy.[4] V plochách KV jsou dále přípustné (kromě přirozených, přírodě blízkých dřevinných porostů, travních porostů bez dřevin či bylino-travnaté lady, květnaté louky apod.) pouze vodohospodářské stavby a stavby protipovodňových opatření se zachováním vegetační složky. Dále jsou přípustné pěší a cyklistické stezky, drobné sakrální stavby a drobné stavby pro vzdělávací a výzkumnou činnost.[5]

  Skutečnost, že se jedná o stabilizovanou plochu, pak znamená, že se jedná o dílčí část území, ve kterém se stávající účel a intenzita využití nebude zásadně měnit.

- pozemky parc. č. [redacted] a severní části pozemků parc. č. [redacted] vše v k.ú. Bohunice, jsou zařazeny do návrhové plochy krajinné zeleně všeobecné (KV), tedy do plochy, kde se předpokládá změna účelu nebo intenzity využití. Podmíněně přípustné je *„dočasné využití existujících objektů a volných ploch pro funkci, která nebude v rozporu s funkčním využitím okolních ploch, za podmínky, že způsob využití umožní bezodkladné navrácení pozemku pro realizaci zeleně."*[6] Nepřípustné je umístění reklamních staveb.

Dotčené území se navíc nachází prakticky celým svým rozsahem v oblasti bývalé skládky, což dle názoru podatele znamená, že se jedná o území staticky nestabilní a tedy nevhodné pro bytovou (ev. jakoukoli jinou) zástavbu (podatel nevylučuje, že zástavba i na bývalé skládce možná je, avšak musí jí předcházet provedení sondáže). Současně se všechny výše uvedené pozemky tvořící Dotčené území (vyjma pozemků parc. č. [redacted] a prakticky celého pozemku parc. č. [redacted] vše v k.ú. Bohunice), nachází ve volné ploše se zvláštním režimem, jejíž účel využití je stanoven jmenovitě – v tomto případě podle výkresu „U6 Ochranné režimy" se jedná o významný krajinný prvek ve smyslu § 3 odst. 1 písm. b) zákona č. 114/1992 Sb., o ochraně přírody a krajiny, ve znění pozdějších předpisů (dále jen „ZOPK"), tedy o ekologicky, geomorfologicky nebo esteticky hodnotnou část krajiny utvářející její typický vzhled nebo přispívající k udržení její stability. Podle § 4 odst. 2 ZOPK jsou významné krajinné prvky chráněny před poškozováním a ničením. *„Využívají se pouze tak, aby nebyla narušena jejich obnova a nedošlo k ohrožení nebo oslabení jejich stabilizační funkce. K zásahům, které by mohly vést k poškození nebo zničení významného krajinného prvku nebo ohrožení či oslabení jeho ekologicko-stabilizační funkce, si musí ten, kdo takové zásahy zamýšlí, opatřit závazné stanovisko orgánu ochrany přírody. Mezi takové zásahy patří zejména umisťování staveb, pozemkové úpravy, změny kultur pozemků, odvodňování pozemků, úpravy vodních toků a nádrží a těžba nerostů."*

Dotčené území se nachází převážně v klidové zóně, jak je vymezena ve výkrese „U3 – systém ochrany prostředí – ekologické zóny 1:25000", kdy je cílem regulace *„ochrana přírodního charakteru území, ochrana krajinných procesů a vyhovující stav prostorotvorných prvků v území."* Výkres odkazuje ohledně funkcí v zóně na regulaci týkající se ploch krajinné zeleně všeobecné (KV) s tím, že charakter vegetačních objektů není regulován, provozní stavby a intenzivní využití území mohou být přípustné pouze výjimečně. Část pozemků parc. č. [redacted] a převážná část pozemku parc. č. [redacted] vše v k.ú. Bohunice, se nachází také v zóně ekologické stability, tedy v zóně, ve které je cílem regulace obnova ekologické stability území, přípustné jsou pouze vegetační úpravy blízké přírodě a jakákoli výstavba je nepřípustná.

[3] Platný ÚPmB, textová část, str. 21.
[4] Platný ÚPmB, textová část, str. 30.
[5] Platný ÚPmB, textová část, str. 30-31.
[6] Platný ÚPmB, textová část, str. 30.

2. Stav dle Návrhu ÚPmB

Podle textové části Návrhu ÚPmB a grafické části 2.1 - hlavní výkres 1:10000 je Dotčené území zařazeno do stabilizovaných ploch, tedy ploch, kde *„územním plánem stanovené využití území vychází z jeho dosavadního charakteru a potvrzuje jej, nebo na něj bezprostředně navazuje. Jedná se o území, ve kterých se stávající účel využití území nebude zásadním způsobem měnit (podmínky funkčního využití území stanovené v plochách s rozdílným způsobem využití jsou v principu shodné se současným stavem).“* To ovšem neznamená, že by ve stabilizovaném území (tvořeném stabilizovanými plochami) nešlo změnit intenzitu využití území – změna je možná, pokud to umožňuje specifikace prostorového uspořádání, přičemž jsou možné modernizace, revitalizace, přestavby a dostavby, včetně dopravní a technické infrastruktury a veřejných prostranství.[7] Návrh ÚPmB *„ve stabilizovaných plochách umožňuje a podporuje intenzifikaci území (proluk, dostaveb apod.) při zachování struktury a přiměřeného měřítka.“*[8]

Pozemky parc. č. [redacted], převážná část pozemku parc. č. [redacted] a část pozemku parc. č. [redacted] vše v k.ú. Bohunice, jsou zařazeny do stabilizované plochy veřejné vybavenosti (V) s použitými regulativy struktury zástavby areálové (a) a výškové úrovně zástavby (3). Plochy veřejné vybavenosti jsou součástí koncepce občanského vybavení, založené na *„zachování a rozvoji sítě služeb, které plní občanskou funkci tak, aby bylo fungování města udržitelné a kvalita prostředí byla zvyšována.“*[9] Plochy veřejné vybavenosti jsou hájeny pro občanské vybavení zřizované nebo užívané ve veřejném zájmu a mají plnit jinou funkci, než plochy komerční vybavenosti, plochy nákupních center a zvláštních areálů a plochy sportu. Tomu ostatně odpovídají podmínky využití těchto ploch: hlavní je využití pro občanské vybavení veřejného charakteru (tj. pro školství, zdravotnictví, sociální péči, kulturu, veřejnou správu, pohřebnictví apod.), přípustné je *„využití související, podmiňující nebo využití sloužící záměrům hlavnímu využití; bydlení jako součást využití, které slouží záměrům hlavního využití, je přitom přípustné jen za podmínky integrace v záměrech hlavní funkce.“*[10] Z toho plyne, že v Dotčeném území by mohly být umístěny byty pouze jako součásti víceúčelových budov. Nepřípustné je využití ploch (V) pro areály, pro které se vymezují plochy občanského vybavení X (tj. nákupní a zábavní centra a zvláštní areály).

Regulativ struktury zástavby – areálová zástavba (a) – umožňuje na Dotčeném území v ploše (V) umisťovat oplocené nebo veřejně přístupné areály (nebo jejich kombinace). Z regulativu je zřejmé, že tato struktura zástavby nemusí být umisťována pouze v plochách veřejné vybavenosti, ale lze ji umístit i v jiných plochách.[11] V rámci tohoto regulativu lze v Dotčeném území umisťovat různorodou zástavbu s ohledem na účel budov s tím, že *„budovy jsou většího měřítka, popř. různé velikosti, a jsou zpravidla volně umístěné v ploše areálů.“*

Regulativ výškové úrovně zástavby – úroveň (3) – pak v Dotčeném území v ploše (V) umožňuje umisťovat budovy vysoké 6 až 16 m, což je výšková úroveň odpovídající městské zástavbě, obytným sídlištím nebo jejich částem a areálům. Protože se navíc Dotčené území nachází ve výše uvedených stabilizovaných plochách, mohou být stavby vyšší až o 2 m nad maximální výšku stanovenou ve výškové úrovni, za podmínky, že taková výška odpovídá výškovému charakteru výstavby dané ulice (tj. převládajícími výškami staveb v dané ulici nebo výškami v ulici zčásti založenými a pro danou ulici zjevně urbanisticky vhodnými; zjevné urbanistické excesy v dané ulici přitom nejsou pro výškový charakter výstavby určující). Aplikace dalších specifických pravidel pro určování výšky staveb ve stabilizovaných plochách, které se vyznačují nestejnorodou výškovou úrovní zástavby (a která by mohla vést k umístění nižších staveb), je přitom v případě umisťování staveb v Dotčeném území nejednoznačná.[12]

Zbývající pozemky, tj. pozemky parc. č. [redacted] části pozemků parc. č. [redacted] vše v k.ú. Bohunice, jsou zařazeny do stabilizované plochy lesní (L). Tyto plochy slouží k zajištění *„optimálních podmínek pro ochranu a rozvoj přírodních a krajinných hodnot, zejména v nezastavěném území,“*[13] které mají plnit ekologickou a relaxační funkci. Lesní plochy (L) jsou součástí koncepce uspořádání krajiny.[14] Základním cílem koncepce uspořádání krajiny je přitom *„podpora trvale udržitelného rozvoje území, zahrnujícího zachování stávajících estetických, ekologických a rekreačních kvalit krajiny a jejich další rozvoj a podporu*

[7] Návrh ÚPmB, textová část, s. 21.
[8] Návrh ÚPmB, textová část, s. 17.
[9] Návrh ÚPmB, textová část, s. 39.
[10] Návrh ÚPmB, textová část, s. 56.
[11] Návrh ÚPmB, textová část, s. 64.
[12] Návrh ÚPmB, textová část, s. 66.
[13] Návrh ÚPmB, textová část, s. 20.
[14] Návrh ÚPmB, textová část, s. 43.

mimoprodukčních funkcí krajiny. Koncepce uspořádání krajiny působí synergicky s urbanistickou koncepcí města a umožňuje jeho harmonický rozvoj."[15]

Lesní plochy (L) jsou vymezeny za účelem zajištění plnění produkčních a mimoprodukčních funkcí lesa (jedná se o hlavní využití těchto ploch).[16] Přípustné je využití související, podmiňující nebo doplňující hlavní využití. Podmíněně přípustné je pak využití těchto ploch pro sportovní či rekreační účely, avšak za podmínky, že je takové využití slučitelné s hlavním využitím, nenaruší funkci lesa a nejedná se o budovy (což souvisí s tím, že lesní plochy obecně nejsou určeny k umisťování staveb).[17] Nepřípustné využití není specificky stanoveno.

V lesních plochách není možné umisťovat stavby. Návrh ÚPmB z tohoto zákazu stanoví pouze dvě výjimky: první výjimka se týká stávajících objektů pro individuální rekreaci a bydlení (ev. stávající objekty jiného využití), u nichž nesmí být zvětšována zastavěná plocha staveb, ani nesmí být zvyšovány; druhá se týká staveb a zařízení sloužící pro zajištění hlavního, přípustného a podmíněně přípustného využití, za podmínky prokázání plnění či zachování zájmů na úseku správy lesa.

Severní hranice plochy V/a3 kopíruje hranici přírodního zázemí v krajině. Dotčené území se tak minimálně částí pozemků parc. č. [redacted] nachází v tzv. přírodním zázemí v krajině, vymezené v grafické části Návrhu ÚPmB „5.0 Principy uspořádání krajiny – schéma 1:25000" tmavě zelenou svislou šrafurou. Vymezení přírodního zázemí v krajině je přitom součástí tzv. principů uspořádání krajiny, sloužících k *„zajištění ochrany hlavních krajinných hodnot."*[18] Území přírodního zázemí v krajině přitom představuje *„území s mimořádnými přírodními, kulturními a krajinotvornými hodnotami, vymezená za účelem ochrany území před nepřiměřeným stavebním rozvojem, který by ohrozil existenci stávajících hodnot. Mimořádnými přírodními, kulturními a krajinotvornými hodnotami se rozumí zejména v dané lokalitě typické prostorové a druhové uspořádání bioty; v případě překryvu nad plochami stavebními pak zejména návaznosti tohoto uspořádání na volnou krajinu (popř. přírodní zázemí v zástavbě) a zastavěné části města, s cílem dosáhnout uměřeného a vhodného přechodu (přechodového území) mezi zástavbou a přírodním zázemím a podpořit pronikání krajinné zeleně do města a propojování se systémem sídelní zeleně."*[19]

Pouze pro úplnost Podatel uvádí, že se Dotčené území nenachází v žádné Rozvojové lokalitě, jak je definuje Návrh ÚPmB, textová část, na str. 21.

3. *K jednotlivým námitkám*

3.1 *Možný zásah do pohody bydlení*

Návrh ÚPmB umožňuje v části Dotčeného území, totiž na pozemcích parc. č. [redacted] převážné části pozemku parc. č. [redacted] a části pozemku parc. č. [redacted] vše v k.ú. Bohunice, zařazených do plochy občanské vybavenosti V/a3 umístit na těchto pozemcích stavbu občanské vybavenosti areálové struktury o výšce 6 – 16 m, resp. až 18 m. Návrh ÚPmB tak představuje poměrně zásadní změnu využití uvedené části Dotčeného území, které je podle Platného ÚPmB zařazeno v části odpovídající pozemkům parc. č. [redacted] vše v k.ú. Bohunice v ploše čistého bydlení (BC), na které se již nyní nachází rodinný dům, v části odpovídající pozemkům parc. č. [redacted] vše v k.ú. Bohunice, pak v ploše krajinné zeleně všeobecné (KV), ve které není možné umisťovat prakticky žádné stavby.

Změnou zařazení pozemků parc. č. [redacted] převážné části pozemku parc. č. [redacted] a části pozemku parc. č. [redacted] vše v k.ú. Bohunice, **je tak umožněno jednak zredukovat stávající zeleň nacházející se na ploše (KV), jednak umístit na tyto pozemky budovu většího měřítka**, například multifunkční komplex sloužící kromě umístění občanské vybavenosti též bydlení. Umístěním takové stavby, kterou Návrh ÚPmB připouští a její umístění by tak bylo v souladu s Návrhem ÚPmB, by došlo k zásadnímu zhoršení tzv. „pohody bydlení", resp. „kvality prostředí"[20] obyvatel sousedních bytových domů Live Up I a Live Up II (dále jen „pohoda bydlení"). Pohoda bydlení byla definována např. rozsudkem Nejvyššího správního soudu ze dne 2. 2. 2006, č.j. 2 As 44/2005-116, jako: *„souhrn činitelů a vlivů, které přispívají k tomu, aby bydlení bylo zdravé a vhodné pro všechny kategorie uživatelů, resp. aby byla vytvořena vhodná atmosféra klidného bydlení; pohoda bydlení je v tomto pojetí dána zejména kvalitou jednotlivých složek*

[15] Návrh ÚPmB, textová část, s. 42.
[16] Návrh ÚPmB, textová část, s. 44.
[17] Návrh ÚPmB, textová část, s. 62.
[18] Návrh ÚPmB, textová část, s. 42.
[19] Návrh ÚPmB, textová část, s. 42.
[20] Pojem „pohoda bydlení" je obsahově totožný s pojmem „kvalita prostředí", jak potvrdil Nejvyšší správní soud v rozsudcích ze dne 27. 10. 2016, č.j. 2 As 174/2016-20 a ze dne 20. 1. 2020, č.j. 1 As 287/2019-28.

životního prostředí, např. nízkou hladinou hluku (z dopravy, výroby, zábavních podniků, ze stavebních prací aj.), čistotou ovzduší, přiměřeným množstvím zeleně, nízkými emisemi pachů a prachu, osluněním apod.; pro zabezpečení pohody bydlení se pak zkoumá intenzita narušení jednotlivých činitelů a jeho důsledky, tedy objektivně existující souhrn činitelů a vlivů, které se posuzují každý jednotlivě a všechny ve vzájemných souvislostech." Nejvyšší správní soud dále v citovaném rozsudku uvádí, že „*správní orgán při posuzování zda je v konkrétním případě pohoda bydlení zajištěna, nemůže ovšem zcela abstrahovat ani od určitých subjektivních hledisek daných způsobem života osob, kterých se má stavba, jejíž vliv na pohodu bydlení je zkoumán, dotýkat; podmínkou zohlednění těchto subjektivních hledisek ovšem je, že způsob života dotčených osob a jejich z toho plynoucí subjektivní nároky na pohodu bydlení nevybočují v podstatné míře od obecných oprávněně požadovatelných standardů se zohledněním místních zvláštností dané lokality.*" V rozsudku ze dne 31. 7. 2013, č.j. 1 As 33/2013-58 NSS uvádí, že smyslem „pohody bydlení" coby jednoho z nároků, které musí být zohledněny při umisťování staveb, je zachování „*zdravého a vhodného prostředí pro všechny kategorie uživatelů, resp. aby byla vytvořena vhodná atmosféra klidného bydlení bez ohledu na případné zamýšlené stavební či jiné aktivity…právní úprava obsažená ve StavZ má vzniku takového stavu předcházet (konkrétně vlivem uskutečnění a užívání stavby).*" Podatel již nyní podotýká, že ačkoli se v citovaných rozsudcích NSS zabývá pohodou bydlení, resp. kvalitou prostředí, v kontextu konkrétních záměrů umisťovaných v území a požadavků vyhlášky Ministerstva pro místní rozvoj č. 501/2006 Sb., o obecných požadavcích na využívání území, ve znění pozdějších předpisů (dále jen „vyhláška č. 501/2006 Sb."), neznamená to, že by nebylo možné namítat zásah do pohody bydlení už v souvislosti s Návrhem ÚPmB, neboť právní předpisy zohledňují pohodu bydlení už při vymezování ploch v rámci územních plánů (srov. § 4, 5 a 8 vyhlášky č. 501/2006 Sb.).

Z dosud uvedeného podle názoru Podatele plyne, že **pojem „pohoda bydlení" zahrnuje celou řadu činitelů, mezi které lze zařadit též případné stínění (úbytek oslunění) umístěnou stavbou a také zhoršení výhledu z bytu Podatele**, jak plyne z rozsudku Nejvyššího správního soudu ze dne 1. 11. 2012, č.j. 8 As 27/2012-113, podle něhož: „*Mezi jednotlivé činitele ovlivňující pohodu bydlení (kvalitu prostředí) náleží také podstatné snížení odstupové vzdálenosti mezi budovami…omezení výhledu…protože i tyto složky se na pohodě bydlení podílejí.*" V uvedeném rozsudku pak NSS mezi činitele ovlivňující pohodu bydlení zařadil také: „*podstatné snížení odstupové vzdálenosti mezi budovami, úbytek oblohové složky, omezení výhledu, a tedy i míra oslunění a osvětlení bytu, a narušení soukromí, protože i tyto složky se na pohodě bydlení podílejí.*" **Podatel proto přikládá k této námitce fotodokumentaci, ze které je zřejmé, jaký vliv by umístění stavby vysoké 16 m** (přičemž není vyloučeno ani umístění stavby vysoké až 18 m) **na části Dotčeného území zařazeného do plochy V/a3 mělo z hlediska výhledu do krajiny** (a samozřejmě i z hlediska úbytku oslunění, oblohové složky a možného narušení soukromí) ve **směru od bytových domů Live Up I a Live Up II ke stávajícímu rodinnému domu** (tj. výhled východním směrem, viz přiložená fotodokumentace, první dvě fotografie).

Zásah do pohody bydlení pak Podatel dále spatřuje ve snížení množství zeleně v Dotčeném území, ve zvýšení hlukové a prachové zátěže v důsledku zvýšení dopravy v Dotčeném území za účelem zajištění dopravní obslužnosti nové výstavby přičemž v tomto ohledu poukazuje na rozsudek NSS ze dne 16. 11. 2007, č.j. 5 As 33/2007-68, z něhož vyplývá, že narušení pohody bydlení může být způsobeno obtěžováním hlukem a dalšími imisemi, např. zvýšeným pohybem osob, případně při poskytování služeb odpovídajících veřejné občanské vybavenosti. Ostatně i z rozsudku NSS ze dne 31. 5. 2011, č.j. 2 As 34/2010-99 vyplývá, že z hlediska posouzení pohody bydlení je třeba vzít v potaz i samotný provoz stavby a zařízení v ní umístěných, tj. provozní externality, neboť i ty jsou určující pro zhodnocení, zda je zachována pohoda bydlení.

Podatel dále zdůrazňuje, že **podmínkou narušení pohody bydlení není porušení právních předpisů** týkajících se umístění budovy nebo jejího provozu, což potvrdil NSS v rozsudcích ze dne 4. 3. 2009, č.j. 6 As 38/2008-123, a ze dne 10. 5. 2010, č.j. 2 As 6/2010-164. Institut pohody bydlení se uplatní i tam, kde nejsou žádné veřejnoprávní regulativy stanoveny (viz rozsudek NSS ze dne 20. 12. 2012, č.j. 1 As 139/2012-40).

Konečným důsledkem snížené pohody bydlení v bytových domech Live Up I a Live Up II pak bude snížení atraktivnosti dané lokality a pokles tržní ceny jednotlivých bytů, tedy i bytu Podatele. V tom spatřuje Podatel zásah do svých práv, který je oprávněn namítat vůči Návrhu ÚPmB.

Podatel zdůrazňuje, **že negativní důsledky umístění stavby vysoké 16 m na výše uvedených pozemcích** parc. č. [redacted] převážné části pozemku parc. č. [redacted] a části pozemku parc. č. [redacted] vše v k.ú. Bohunice, přitom **nelze odmítnout jako čistě hypotetické anebo předčasné, neboť umístění takové stavby umožňuje Návrh ÚPmB** (zatímco Platný ÚPmB umístění takové stavby neumožňuje). Soulad umístění záměru s platným a účinným územním

plánem je přitom nezbytnou podmínkou k umístění a následné realizaci takového záměru (tedy budovy vysoké 16 m), jak plyne z § 90 odst. 1 písm. a) StavZ, podle něhož posuzuje stavební úřad, zda je záměr žadatele v souladu s požadavky StavZ a prováděcích právních předpisů, zejména s obecnými požadavky na využívání území (§ 2 odst. 2 písm. e) StavZ), tedy i zda je záměr v souladu s územním plánem. Podatel proto uplatněním této námitky usiluje o to, aby bylo vymezení ploch v Dotčeném území v Návrhu ÚPmB změněno tak, aby reflektovalo požadavky Podatele na pohodu bydlení, tj. aby Podatel nebyl nucen v budoucnu tytéž námitky uplatňovat v územním řízení o umístění takové budovy.

Podatel proto navrhuje, aby došlo ke změně Návrhu ÚPmB tak, aby pozemky parc. č. [redacted] vše v k.ú. Bohunice, které jsou nyní součástí plochy V/a3, **byly zařazeny do samostatné plochy bydlení B/v1**, která by umožňovala umístit na těchto pozemcích stavby pro bydlení volné struktury s výškovou úrovní 3-7 m, tedy s výškovou úrovní, která by zasahovala do pohody bydlení Podatele jen minimálně. **Zbylé pozemky tvořící Dotčené území** (tj. **pozemky parc. č. [redacted] vše v k.ú. Bohunice) by měly být zařazeny do stabilizované plochy lesní (L)**, což by lépe odpovídalo jejich stávajícímu zařazení v rámci Platného ÚPmB.

Vymezení této plochy pro bydlení B/v1 by bylo v souladu s § 3 odst. 1 vyhlášky č. 501/2006 Sb. (samotná rozloha takové plochy má zhruba 6421 m^2, plocha zohledňuje požadavky na kvalitu bydlení). Vymezení takovéto plochy v Návrhu ÚPmB přitom nevylučuje umístění staveb občanské vybavenosti: stavby a zařízení občanského vybavení je podle Návrhu ÚPmB přípustné[21] kromě ploch veřejné vybavenosti (V) umisťovat také v jiných plochách s rozdílným způsobem využití[22] – konkrétně v plochách bydlení (B), v plochách smíšených obytných (C), kde se dokonce jedná o jeden z hlavních způsobů využití těchto ploch, totiž *„pro občanské vybavení vymezené v plochách označených V a W, přičemž záměry pro maloobchod jsou přípustné s omezením do 1 500 m2 prodejní plochy"*,[23] v plochách komerční vybavenosti (W), kde se jedná o jeden z hlavních způsobů využití, neboť v plochách komerční vybavenosti lze umístit všechny záměry uvedené v hlavním využití pro plochy veřejné vybavenosti (mezi těmito plochami tak v tomto ohledu není rozdíl). Rovněž podle § 4 odst. 2 vyhlášky č. 501/2006 Sb. lze v ploše bydlení umístit další stavby a zařízení, které nesnižují kvalitu prostředí a pohodu bydlení ve vymezené ploše, jsou slučitelné s bydlením a slouží zejména obyvatelům v takto vymezené ploše.

Konečně vymezení takové plochy by umožňovalo realizaci alespoň části záměru srovnatelného např. se záměrem společnosti FINTIME, s.r.o., která již v minulosti požádala zastupitelstvo městské části Brno-Bohunice o vyjádření se k návrhu na pořízení změny Platného ÚPmB ze dne 12. 7. 2017, spočívající ve změně stávajících ploch BC a KV v Dotčeném území na návrhovou plochu BC s indexem podlažní plochy 0,8 a dále ve zrušení stávající veřejné zeleně.

3.2 Nedodržení požadavků kladených na územní plánování, resp. na územní plán

Podle názoru Podatele je nutné v Návrhu ÚPmB, resp. v nastavení regulativů omezujících dosavadní využití území, zohlednit i širší vztahy v území, jak předpokládá § 18 odst. 2 StavZ, podle něhož územní plánování (pod které pořizování územního plánu statutárního města Brna spadá zcela jednoznačně) *„zajišťuje předpoklady pro udržitelný rozvoj území soustavným a komplexním řešením účelného využití a prostorového uspořádání území s cílem dosažení obecně prospěšného souladu veřejných a soukromých zájmů na rozvoji území. Za tím účelem sleduje společenský a hospodářský potenciál rozvoje."* Cílem územního plánování je vzájemná věcná i časová koordinace veřejných zájmů mezi sebou a se soukromými zájmy v řešeném území.[24] Předpokládá se tedy komplexní posuzování uspořádání území, což dále rozvíjí § 19 odst. 1 StavZ, když řadí mezi úkoly územního plánování také stanovení koncepce rozvoje území, včetně urbanistické koncepce s ohledem na hodnoty a podmínky území (§ 19 odst. 1 písm. b) StavZ), stanovení urbanistických, architektonických a estetických požadavků na využívání a prostorové uspořádání území a na jeho změny, zejména na umístění, uspořádání a řešení staveb a veřejných prostranství (§ 19 odst. 1 písm. d) StavZ), stanovení podmínek pro provedení změn v území, zejména pak pro umístění a uspořádání staveb s ohledem na stávající charakter a hodnoty území a na využitelnost navazujícího území (§ 19 odst. 1 písm. e) StavZ), a uplatňování poznatků zejména z oborů architektury, urbanismu, územního plánování a ekologie a památkové péče (§ 19 odst. 1 písm. o) StavZ). Tomu odpovídá § 43 odst. 1 StavZ, vymezující obsah územního plánu, a příloha č. 7 vyhlášky č.

---

[21] Jedná se o tzv. přípustné využití, vymezené v Návrhu ÚPmB, textové části, na str. 54: *„využití pro účel odlišný, než je hlavní využití, který však není s hlavním využitím v rozporu; umožňuje činnosti, stavby a zařízení, které budou s hlavním způsobem využití související, doplňující nebo podmiňující."*
[22] Návrh ÚPmB, textová část, s. 40.
[23] Návrh ÚPmB, textová část, s. 56.
[24] Machačková, J. a kol. Stavební zákon. Komentář. 3. vydání. Praha: C. H. Beck, 2018, s. 80.

500/2006 Sb., o územně analytických podkladech, územně plánovací dokumentaci a způsobu evidence územně plánovací činnosti, ve znění pozdějších předpisů, která obsah územního plánu dále konkretizuje.

Návrh ÚPmB stanoví jako svůj hlavní cíl *„dosažení vyváženosti a flexibility všech jevů a prvků, které jsou pro tvorbu územního plánu určující. Základní koncepce rozvoje území města vychází z aktuálních koncepčních a strategických dokumentů města Brna."* [25] Návrh ÚPmB má dále mimo jiné sledovat *„rovnováhu mezi zastavěným územím a jeho rozvojovým potenciálem a výjimečným přírodním zázemím města a jeho ochranou...Přírodní zázemí je základní podmínkou pro udržení ekologické stability města a je chráněno především vymezením přírodního zázemí v krajině, přírodního zázemí v zástavbě a ochranou os propojení přírodního zázemí."*[26] Dále Návrh ÚPmB *„chrání a rozvíjí urbanistické a přírodní hodnoty města."*[27] Uvedené cíle se pak mají odrážet v urbanistických hodnotách a architektonickém pojetí.

3.2.1 Urbanistické požadavky

Co se týká urbanistické koncepce, ta je *„...stanovena pro město jako celek a stanovuje požadavky jak na zastavitelné plochy, tak na plochy přestaveb a změn v krajině a na stabilizovaná území, zejména prostřednictvím funkčních a prostorových regulativů."*[28] Mezi základní principy urbanistické koncepce statutárního města Brna patří mimo jiné *„preference intenzifikace a transformace přestavbových území zejména v širším centrum Brna před zastavěním volných ploch."* Pojem „přestavbové území" není v Návrhu ÚPmB definován, lze však dovodit, že by se mělo jednat o plochy přestavby, přičemž plochy přestavby jsou zahrnuty do tzv. rozvojových lokalit (tedy ucelených, graficky vymezených částí území města Brna, která jsou územním plánem určená k přestavbě nebo zástavbě a která jsou vymezena v grafické části Návrhu ÚPmB 1.0 Výkresu základního členění).[29] **Dotčené území však není „přestavbovým územím", není rozvojovou lokalitou, a to navzdory faktu, že vymezení plochy veřejné vybavenosti V/a3** na pozemcích parc. č. [redacted] převážné části pozemku parc. č. [redacted] a části pozemku parc. č. [redacted], vše v k.ú. Bohunice, **znamená podstatnou změnu využití těchto pozemků ve srovnání s Platným ÚPmB** (viz výše), totiž **intenzifikaci využití těchto pozemků ve srovnání se stávajícím využitím**, a **Návrh ÚPmB by tak** podle názoru Podatele **měl tuto část Dotčeného území vymezit jako samostatnou rozvojovou lokalitu** podobně, jako je vymezena nejbližší rozvojová lokalita „Be-7 Netroufalky". To by s sebou neslo nutnost podrobněji vymezit uvedenou část Dotčeného území jako přestavbovou lokalitu v „kartách lokalit" a odůvodnit navrženou změnu využití odpovídající části Dotčeného území, což **by bylo v souladu jednak s § 43 odst. 1 StavZ**, podle něhož: *„územní plán...vymezí zastavěné území, plochy a koridory, zejména zastavitelné plochy, plochy změn v krajině a plochy vymezené ke změně stávající zástavby, k obnově nebo opětovnému využití znehodnoceného území (dále jen „plocha přestavby"), pro veřejně prospěšné stavby, pro veřejně prospěšná opatření a pro územní rezervy a stanoví podmínky pro využití těchto ploch a koridorů."*, jednak se základním principem urbanistické koncepce dle Návrhu ÚPmB.

Zásady urbanistické kompozice jsou podrobněji popsány v odůvodnění Návrhu ÚPmB, podle kterého je třeba respektovat zásady urbanistické kompozice, zejména: ***„Posilovat záměry směřující k žádoucí výškové hladině v území, její případné gradaci*** *(chápané jako zesilování, nebo zeslabování určitého účinku),* ***kontrastu*** *(zejména na žádoucích rozhraních)* ***a umisťování lokálních dominant****. Prostorové uspořádání města v jeho krajinném rámci je utvářeno na základě principů, které je třeba dodržovat a posilovat, popř. prověřit podrobnější územně plánovací dokumentací."*[30] Dále je uvedena zásada: ***„Usilovat o dodržování dlouhodobě založených kompozičních principů, jakými jsou*** *pohledy na významné dominanty,* ***průhledy územím, komponované pohledy****, urbanistické osy, pohledové osy, vyhlídkové body a stanoviště, cílové pohledy (tzv. point de vue), veduta města, panorama města apod."* [31] Konečně je zmíněna též zásada: *„Respektovat obecné principy tvorby městské krajiny jakými jsou měřítko a proporce, přiměřenost, rytmus, symetrie a asymetrie a další."* [32]

Podle těchto zásad urbanistické kompozice by mělo být Dotčené území zařazeno do takových ploch, resp. být podřazeno takovým regulativům v Návrhu ÚPmB, které by umožnily dosáhnout jednak žádoucí gradace v podobě zeslabování účinku stávajících několikapatrových staveb v okolí Dotčeného území – bytových domů Live Up I a II a ubytovny zdravotních sester – na okolní plochy zeleně, **jednak by umožnily zachovat stávající průhled**

---

[25] Návrh ÚPmB, textová část, s. 17.
[26] Návrh ÚPmB, textová část, s. 17.
[27] Návrh ÚPmB, textová část, s. 17.
[28] Návrh ÚPmB, textová část, str. 19.
[29] Návrh ÚPmB, textová část, str. 13.
[30] Odůvodnění textové části Návrhu ÚPmB, str. 147.
[31] Odůvodnění textové části Návrhu ÚPmB, str. 147.
[32] Odůvodnění textové části Návrhu ÚPmB, str. 147.

územím, totiž průhled z bytových domů Live Up I a II směrem k hradu Špilberk a ke Žlutému kopci, kde je viditelná veduta města (viz přiložená fotodokumentace). Takové zařazení Dotčeného území by tudíž bylo v souladu s obsahem Návrhu ÚPmB, podle nehož: *„**Z hlediska urbanistické kompozice jsou důležité pohledově významné plochy**, které chrání území pohledově exponovaná především ve směru z města do volné krajiny a významným způsobem se podílí na celkovém obrazu města...**ÚPmB dále specificky chrání pohledy na vedutu města a pohledově významná území**, která jsou mimořádně hodnotná vzhledem k celkovému obrazu města a krajinnému rázu městské krajiny."* [33] Tomu pak odpovídá odůvodnění Návrhu ÚPmB, když uvádí, že: *„Ve městě Brně se nachází řada území s vysokou hodnotou urbanistického prostředí. Tato území je nutné chránit proti zásahům znehodnocujícím podstatu jejich urbanistické kvality zejména ve smyslu charakteru a uspořádání jejich veřejných prostranství a podstaty jejich výškového uspořádání...**Prostorový obraz území města určeného k zástavbě je charakterizován zejména těmito prvky**: urbanizačním jádrem města na vyvýšeninách ležících na rozhraní dvou rozdílných krajinných typů; **výrazným motivem brněnské veduty, tj. společným působení přírodních vrchů a stavebních dominant Petrova a Špilberku a Žlutého kopce**; radiálně okružním komunikačním systémem a na jeho skeletu vzniklé stavební struktuře; kompaktním způsobem zástavby kolem historického jádra města; svébytnou identitou městských subcenter; pronikáním výběžků vysočin ze severu a západu hluboko do území města. **Ochranu těchto prvků je nutné zajistit zejména při posuzování přípustnosti výškových staveb v území určeném k zástavbě**."*[34] Ačkoli navržená plocha V/a3 neumožňuje na části Dotčeného území umístit výškové stavby (tj. stavby vysoké alespoň 40 m),[35] z odůvodnění Návrhu ÚPmB vyplývá, že ochranu uvedených prvků charakterizujících prostorový obraz města Brna je nutné zajistit i při posuzování jiných než výškových staveb (viz slovo „zejména"), tedy i při posuzování možného umístění staveb vysokých „pouze" 6 – 16 m, zasahujících do horizontu např. při pohledu z hradu Špilberk nebo ze Žlutého kopce směrem k areálu bohunického kampusu. Návrh ÚPmB totiž nechrání pouze pohledy na vedutu města, ale i pohledy opačným směrem. Dotčené území se přitom nachází těsně za hranicí pohledově významného území (viz výkres „5.0 Principy uspořádání krajiny – schéma 1:25000") a nelze vyloučit, že by nevhodně umístěná zástavba na horizontu mohla tyto pohledy směrem z města narušit. Podatel v této souvislosti poukazuje na fakt, že část Dotčeného území zahrnutého v Návrhu ÚPmB do plochy V/a3 se nachází ve výšce 265-275 m.n.m., přičemž okolní terén směrem k hradu Špilberk a ke Žlutému kopci je nižší (klesá z 265 m.n.m. až na 205 m.n.m.) a ani okolní kopce takovému pohledu z centra města nebrání (viz turistické mapa se zakreslením vrstevnic a přiložená fotodokumentace).

3.2.2 *Navržená struktura zástavby*

Urbanistická koncepce předpokládá ovlivnění prostorového uspořádání města Brna. **Uspořádání struktury města je v Návrhu ÚPmB stanoveno prostřednictvím dvou regulativů: specifikace struktury zástavby a specifikace výškové úrovně zástavby.**[36] *„Cílem specifikace prostorového uspořádání zástavby základních ploch je dosáhnout kvalitního zapojení zástavby do stavební struktury města a ochrana přírodních a krajinných hodnot města. Struktura je určena vždy v souladu s koncepční zásadou vyváženého města, s polycentrickou strukturou, intenzivně využívajícího zejména svá centrální území."*[37] Dále platí, že specifikace ve stabilizovaných plochách (tedy i v plochách, ve kterých je zařazeno Dotčené území): *„**slouží zejména pro popis struktury jako takové a je vodítkem při přiměřené intenzifikaci území v procesech přestaveb, nástaveb a dostaveb objektu a proluk v základní ploše**. Dalším důvodem pro specifikaci stabilizovaných území je popis charakteristické struktury širšího celku, který je možné využít zejména u navazujících návrhových ploch pro definování vhodného řešení sousedících rozhraní, doplnění struktury popř. pro řešení kompozičních a dalších principů (výšková gradace...) apod."* Podle odůvodnění Návrhu ÚPmB je účelem stanovení urbánní struktury *„vytvoření struktury zástavby města odpovídající danému místu, harmonicky zapojené do přírodního a krajinného prostředí, a vytvoření kvalitní a hierarchizované struktury veřejných a soukromých prostranství umožňující jak obsluhu území, tak pobyt a rekreaci."*[38] **Vymezení typu struktury zástavby v Návrhu ÚPmB tedy není samoúčelné, ale má** (spolu s typem plochy a se specifikací výškové úrovně zástavby) **podstatný vliv na to, jaké stavby budou ve stabilizované ploše umístěny, a to s ohledem na vytvoření zástavby odpovídající danému místu ve výše uvedeném smyslu.**

Část Dotčeného území, zařazená do plochy veřejné vybavenosti V/a3, předpokládá umístění areálové zástavby (a). Ta je vymezena v Návrhu ÚPmB jako *„urbánní struktura zástavby oplocených nebo veřejně přístupných areálů nebo jejich kombinací. Je stanovena zejména v plochách výroby, sportu, veřejné a komerční vybavenosti."*[39] Odůvodnění Návrhu

---

[33] Návrh ÚPmB, textová část, str. 19.
[34] Odůvodnění textové části Návrhu ÚPmB, str. 154.
[35] Odůvodnění textové části Návrhu ÚPmB, str. 155.
[36] Viz Odůvodnění textové části Návrhu ÚPmB, str. 157.
[37] Odůvodnění textové části Návrhu ÚPmB, str. 158.
[38] Odůvodnění textové části Návrhu ÚPmB, str. 158.
[39] Návrh ÚPmB, textová část, str. 64.

ÚPmB uvádí příklady areálové zástavby (Český technologický park, areál VUT v Brně, areál brněnského výstaviště), přičemž je výslovně zmíněno území mezi ulicemi Jihlavská, Kamenice a Netroufalky, složené z několika areálů. Podle odůvodnění Návrhu ÚPmB je areálová zástavba vymezena zejména (ale ne výhradně) v plochách veřejné a komerční vybavenosti a v plochách výroby, přičemž *„rozdíl mezi volnou a areálovou strukturou je v některých případech poměrně malý a vyhodnocení struktury záleží na širších územních souvislostech a vyhodnocení žádoucího cílového stavu v území."*[40] Naproti tomu struktura volné zástavby je vymezena jako *„urbánní struktura, která zahrnuje převážně modernistickou sídlištní zástavbu a dostavbu v kompaktní zástavbě. Je tvořena zejména kombinací solitérních, převážně rezidenčních budov a objektů občanské vybavenosti. Volná prostranství mezi budovami jsou zpravidla veřejně přístupná s vysokým podílem vegetace. Volná zástavba je stanovena zejména v plochách bydlení, smíšených obytných, veřejné a komerční vybavenosti zpravidla mimo kompaktní území města."*[41] Z odůvodnění Návrhu ÚPmB pak plyne, že struktura volné zástavby je tvořena samostatně stojícími objekty různých kategorií (bodové, věžové, deskové, terasové apod.), různého měřítka (výslovně jsou zmíněny bytové nízkopodlažní domy bodového typu, deskové vysokopodlažní domy, věžové domy apod.), volnou strukturou pak může být i plocha, kterou téměř zaplňuje jedna budova a vyhodnocení struktury vychází z celkového kontextu zástavby.[42] A právě o tento kontext jde, přičemž Podatel má za to, že je vymezen nesprávně, přičemž důsledkem je zařazení části Dotčeného území do plochy umožňující areálovou, nikoli volnou zástavbu.

Pozemky parc. č. [redacted] převážná část pozemku parc. č. [redacted] část pozemku parc. č. [redacted] vše v k.ú. Bohunice, jsou zařazeny do stabilizované plochy veřejné vybavenosti V/a3, Návrh ÚPmB tedy umožňuje zastavění této plochy areálovou zástavbou, ačkoli se v současnosti na těchto pozemcích nachází volně stojící stavba rodinného domu, tedy stavba určená toliko k bydlení, nikoli k zajištění veřejné vybavenosti. Do stejné plochy veřejné vybavenosti je dále zahrnuta areálová zástavba veřejné vybavenosti, ohraničená ulicí Netroufalky a Studentská (v tomto obdélníku se mimo jiné nachází ubytovna zdravotních sester a Campea Aparthotel) a konečně jsou do stejné plochy veřejné vybavenosti zahrnuty též oba volně stojící bytové domy Live Up I a Live Up II s přilehlými pozemky, které jsou z hlediska vymezení volné a areálové zástavby v Návrhu ÚPmB (a jeho odůvodnění) volnou zástavbou určenou pro bydlení, nikoli areálovou zástavbou veřejné vybavenosti (bytové domy Live Up I a II a přilehlé pozemky netvoří samostatný areál, ani nejsou součástí sousedních areálů). **Jedná se tak v zásadě o tři dílčí plochy, pro které je charakteristická odlišná zástavba i její struktura, avšak Návrh ÚPmB stávající charakter zástavby v rozporu s § 19 odst. 1 písm. a) a b) StavZ a v rozporu s § 3 odst. 2 až 4 vyhlášky č. 501/2006 Sb.[43] nijak nezohledňuje a vše podřazuje pod jednu plochu veřejné vybavenosti, u které připouští zastavění areálovou zástavbou**, přičemž zvolené struktuře zástavby odpovídá i navržený regulativ výšky budov.[44] Podatel má za to, že Návrh ÚPmB má v maximální možné míře reflektovat stávající charakter zástavby ve stabilizovaných plochách. **Podatel netvrdí, že by Návrh ÚPmB nemohl stanovit jinou koncepci rozvoje uvedené plochy veřejné vybavenosti, avšak v takovém případě by měla být prověřena a odůvodněna potřeba změn v daném území dle § 19 odst. 1 písm. c) StavZ a uvedená plocha by měla být namísto stabilizované plochy vymezena jako plocha změn**, tedy tak, jak to předpokládá § 19 odst. 1 písm. e) StavZ, který výslovně uvádí, že úkolem územního plánování je *„stanovovat podmínky pro provedení změn v území, zejména pak pro umístění a uspořádání staveb s ohledem na stávající charakter a hodnoty území a na využitelnost navazujícího území."* Podatel navíc poukazuje na další úkol územního plánování, uvedený v § 19 odst. 1 písm. o) StavZ, totiž na povinnost uplatňovat při tvorbě územního plánu (tedy i Návrhu ÚPmB) poznatky zejména z oborů architektury, urbanismu, územního plánování a ekologie a památkové péče.

3.2.3 Navržení výškové úrovně zástavby

Kromě již zmíněné struktury zástavby je relevantní též její výškové uspořádání. Podle Návrhu ÚPmB: *„Výškové uspořádání zástavby společně s morfologií terénu vytváří charakteristický obraz města a umožňuje v něm orientaci. ÚPmB stanovuje výškovou kompozici, která je určena k ochraně území a určuje omezení pro výškové řešení staveb."*[45] **Při stanovení regulativu výšky staveb ve vymezených plochách platí v zásadě tytéž úkoly územního plánování,**

---

[40] Odůvodnění textové části Návrhu ÚPmB, str. 167.
[41] Návrh ÚPmB, textová část, s. 64.
[42] Viz Odůvodnění textové části Návrhu ÚPmB, str. 163.
[43] Podle § 3 odst. 1 vyhlášky č. 501/2006 Sb. se k naplňování cílů a úkolů územního plánování (a s ohledem na rozdílné nároky na prostředí) území člení územním plánem na jednotlivé plochy. Plochy se podle § 3 odst. 2 téže vyhlášky vymezují buď podle stávajícího nebo požadovaného způsobu využití (dále jen jako „plochy s rozdílným způsobem využití"), anebo podle významu, kdy se rozlišují plochy zastavitelné, plochy územních rezerv, plochy ke změně stávající zástavby, plochy k obnově nebo opětovnému využití znehodnoceného území a plochy rekonstrukčních a rekultivačních zásahů do území. Plochy s rozdílným způsobem využití se podle § 3 odst. 3 a 4 téže vyhlášky vymezují s ohledem na specifické podmínky a charakter území a lze je dále podrobněji členit.
[44] Návrh ÚPmB stejným způsobem vymezuje výšku rezidenční zástavby, kterou výslovně předpokládá jako nízkopodlažní, čemuž odpovídají zvolené regulativy výškové hladiny 1 a 2.
[45] Návrh ÚPmB, textová část, s. 19.

jaké se uplatní v případě vymezení struktury zástavby v těchto plochách. Návrh ÚPmB musí i v případě stanovení regulativu výšky zástavby vyjít ze stávajícího stavu a odůvodnit případnou změnu, jakou je např. stanovení regulativu výšky zástavby úrovně „3", umožňující v části Dotčeného území, tvořeného pozemky parc. č. [redacted] převážnou částí pozemku parc. č. [redacted] a částí pozemku parc. č. [redacted], vše v k.ú. Bohunice, umístit budovy vysoké 6 – 16 m, případně až o 2 m vyšší, ačkoli výška rodinného domu, který se zde nachází, nepřesahuje 6 m a je tedy dostačující stanovení úrovně „1", určená pro stavby vysoké 3 – 7 m. Podatel s odkazem na výše uvedené konstatuje, že Návrh ÚPmB při stanovení výškové úrovně zástavby v Dotčeném území nereflektoval požadavky § 19 StavZ a § 3 vyhlášky č. 501/2006 Sb.

3.2.4 Vymezení přírodního zázemí v krajině a ochrana zeleně

Součástí urbanistické koncepce je také vymezení volného území, a to z důvodů: „*zachování a rozvoje přírodních hodnot je prostorově specifikováno přírodním zázemím města, které je chráněno před nepřiměřeným stavebním rozvojem a je vymezeno jak v nezastavěném území, tak v území zastavěném. Člení se přitom na přírodní zázemí v krajině...*"[46]. Dotčené území se přitom, jak již bylo uvedeno výše, minimálně svou severní částí nachází v tzv. přírodním zázemí v krajině (vymezeném jako stabilizovaná plocha krajinné zeleně všeobecné, v Návrhu ÚPmB již vymezeném jako plocha lesní), a mělo by tak být chráněno. **Ačkoli přírodní zázemí v krajině v Dotčeném území negativně dotčeno Návrhem ÚPmB není, dochází v dotčeném území k redukci zeleně v rozporu s deklarovanými cíli územního plánu**, kterým je: „*v případě překryvu* (území přírodního zázemí v krajině – pozn. Podatel) *nad plochami stavebními pak zejména návaznosti tohoto uspořádání na volnou krajinu (popř. přírodní zázemí v zástavbě) a zastavěné části města, s cílem dosáhnout uměřeného a vhodného přechodu (přechodového území) mezi zástavbou a přírodním zázemím a podpořit pronikání krajinné zeleně do města a propojování se systémem sídelní zeleně.*"[47] Tento „uměřený a vhodný přechod" byl ve stávajícím Platném ÚPmB zajištěn v Dotčeném území vymezením ploch krajinné zeleně všeobecné. Návrh ÚPmB však vymezením plochy V/a3 v Dotčeném území část plochy krajinné zeleně bez náhrady ruší a namísto „uměřeného a vhodného přechodu" mezi zelení v přírodním zázemí v ploše lesní (L) a zelení v navazující ploše V/a3 mimo přírodní zázemí vytváří ostrý kontrast a nadto dále redukuje zeleň, které je v okolní téměř ryze areálové zástavby nedostatek.[48] Podatel zdůrazňuje, že plochy veřejné vybavenosti (V) na rozdíl např. od ploch bydlení (B) nemají ani stanoveno minimální zastoupení zeleně na terénu. Návrh ÚPmB tak v tomto ohledu nerespektuje vlastní deklarované cíle ani charakter a hodnoty Dotčeného území a okolního území, a to přesto, že Návrh ÚPmB údajně klade: „*zásadní důraz na strukturu a funkční uspořádání města a krajiny. Zachování, respektive posílení struktury a obrazu města zajišťuje územní plán prostřednictvím...**Důrazu na kompaktnost města vedoucí k posílení významu a kvality veřejných prostranství. Kompaktnost a intenzita využití území zvyšuje nároky na veřejná prostranství, jejich čitelnou hierarchii**, na prostupnost území, **dostupnosti všech žádoucích funkcí** (mimo jiné **dostupnost pobytových zelených ploch** pro každodenní relaxaci a rekreaci), obdobné platí pro uspořádání a **kvalitu ploch s vegetací. Důrazu na urbanistickou strukturu související s celkovým prostorovým uspořádáním města** (území určeného k zástavbě) a koncepci uspořádání krajiny.*"[49]

3.2.5 Návrh Podatele umožňující dosáhnout urbanistických požadavků

Naopak v souladu s deklarovanými cíli Návrhu ÚPmB (a rovněž v souladu s § 19 StavZ a § 3 vyhlášky č. 501/2006 Sb.) by bylo vymezení tří stabilizovaných ploch v Návrhu ÚPmB namísto stávající jediné plochy V/a3, přičemž jedna stabilizovaná plocha veřejné vybavenosti V/a3 by zahrnovala stávající areálovou zástavbu ohraničenou ulicí Netroufalky a Studentská, jak je popsána výše, druhá stabilizovaná plocha bydlení B/v3 by pak zahrnovala stávající obytné domy Live Up I a II s přilehlými pozemky a konečně třetí stabilizovaná plocha bydlení B/v1 by zahrnovala pozemky parc. č. [redacted] a převážnou část pozemku parc. č. [redacted], vše v k.ú. Bohunice. Zbývající část Dotčeného území (včetně celého pozemku parc. č. [redacted] v k.ú. Bohunice) by byla i nadále zahrnuta do stabilizované plochy lesní (L). **Toto podatelem navrhované vymezení ploch je také v souladu s rozlišením struktury volné a areálové zástavby a respektuje jednak stávající zástavbu na vymezených plochách** (včetně její výšky), **jednak okolní zástavbu a okolní plochy.** Navíc takové vymezení ploch nebrání ani umístění veřejné vybavenosti – ta může být umístěna nejen v plochách veřejné vybavenosti (V), ale též v plochách bydlení (B) – jakkoli se Podatel domnívá, že je v okolí Dotčeného území dostatek ploch s budovami sloužícími veřejné vybavenosti, primárně v návaznosti na areál kampusu Masarykovy univerzity. Vymezení ploch pro bydlení (B) navíc podle Návrhu ÚPmB vyžaduje zachování minimálně 30% zeleně na terénu (ev. adekvátní kompenzace zeleně na terénu), zatímco v plochách veřejné

---

[46] Odůvodnění textové části Návrhu ÚPmB, str. 157.
[47] Návrh ÚPmB, textová část, s. 42.
[48] Viz areál Fakultní nemocnice Bohunice, areál Masarykovy univerzity a obchodního centra Campus Square, areál obchodního centra Kaufland a kompaktní zástavba vazební věznice.
[49] Odůvodnění textové části Návrhu ÚPmB, str. 149.

vybavenosti není zachování zeleně na terénu vůbec vyžadováno. Dopad na stávající zeleň na terénu by tak byl Podatelem navrženým vymezením nižší, než stávající Návrh ÚPmB, podle něhož má dojít v Dotčeném území i k redukci stávajících ploch krajinné zeleně všeobecné.

3.3 Nedostatečné odůvodnění navržené změny využití Pozemků

Podatel poukazuje na rozsudek Krajského soudu v Praze ze dne 24. 4. 2018, č.j. 50 A 17/2017-63, který se týkal návrhu nového územního plánu obce Byšice, který změnil konkrétní zastavitelné území na nezastavitelné, což mělo dopad na stavební záměr žalobce, který nabyl v daném území pozemky za účelem výstavby rodinných domů se zahradami, kterou předchozí platný a účinný územní plán obce Byšice umožňoval, přičemž žalobce již požádal o vydání územního rozhodnutí. Než však bylo vydáno územní rozhodnutí, došlo k vydání nového územního plánu obce, který již výstavbu rodinných domů v daném území neumožňoval. Žalobce proti takovému postupu namítal mimo jiné **porušení zásady legitimního očekávání, porušení principu kontinuity územního plánování** a neproporcionalitu omezení jeho vlastnických práv. **Krajský soud dospěl k závěru, že postup obce Byšice vykazoval znaky svévole, neboť obec Byšice neodůvodnila faktickou změnu v novém územním plánu závažným důvodem – změny nebyly opřeny o významný veřejný zájem, změny nebyly vyvolány ani významnou změnou okolností relevantních pro územní plánování** (např. prokázání nezastavitelnosti lokality). Krajský soud nepřisvědčil žádnému z důvodů, které uváděla obce Byšice, včetně faktu, že se území nachází v blízkosti nemovité kulturní památky (zámku Byšice), neboť pozemky žalobce nebyly předmětem památkové ochrany v žádné z jejích forem.

Krajský soud poukázal mimo jiné na § 18 odst. 2 StavZ, podle něhož **územní plánování zajišťuje předpoklady pro udržitelný rozvoj území soustavným a komplexním řešením účelného využití a prostorového uspořádání území s cílem dosažení obecně prospěšného souladu veřejných a soukromých zájmů na rozvoji území**. Za tím účelem sleduje společenský a hospodářský potenciál rozvoje. Přitom je třeba, aby **obec Byšice brala při tvorbě nového územního plánu v úvahu legitimní zájmy vlastníků dotčených pozemků**, přičemž podle citovaného ustanovení StavZ má být dosaženo rovnováhy mezi veřejnými a soukromými zájmy, soukromé zájmy neustupují veřejným zájmům.

Krajský soud dále uvedl, že zájem na koncepčním rozvoji lokality není silným veřejným zájmem (takovým je např. zájem na realizaci silničního obchvatu obce, protipovodňové opatření apod.), nýbrž obecným zájmem na harmonickém rozvoji území, což je obecný cíl územního plánování. Pouze proto, že obec Byšice změnila názor na vhodnost a estetickou akceptovatelnost dřívějšího záměru, ho nemůže vypustit z územního plánu bez ohledu na soukromé zájmy (a legitimní očekávání) vlastníka pozemků.

Na základě všech uvedených důvodů pak krajský soud žalobcem napadenou část nového územního plánu obce Byšice zrušil, jeho rozsudek následně potvrdil Nejvyšší správní soud (dále jen „NSS"), a to rozsudkem ze dne 29. 1. 2020, č. j. 9 As 171/2018-50, když zamítl kasační stížnost obce Byšice proti rozsudku krajského soudu. NSS v odst. 56 svého rozsudku ohledně změny využití pozemků žalobce (v důsledku změny územního plánu obce Byšice) uvedl, že: *„je třeba vycházet z toho, že územní plánování je dlouhodobým procesem, který by měl probíhat kontinuálně, tj. nově přijímaná dokumentace by měla navazovat na tu stávající. Neznamená to samozřejmě, že je třeba převzít všechny návrhové plochy; tím by byl vyloučen jakýkoli rozvoj v území. Dotčené osoby nicméně musí mít možnost spolehnout se na určitou stálost územně plánovací dokumentace, respektive kontinuitu jejího vývoje, protože jedině tak jí mohou přizpůsobit své záměry. Je tedy spíše nežádoucí, aby jednou projednané a schválené záměry byly opakovaně znovu posuzovány, přehodnocovány a měněny. Dochází tím k zásahu do legitimního očekávání dotčených osob a k neefektivnímu vynakládání veřejných prostředků...**__Má-li dojít ke změně funkčního určení ploch, pak musí být podložena dostatečně závažnými důvody, opírajícími se buď o relevantní změnu okolností, nebo o to, že původní řešení je věcně nesprávné a vede k závažné kolizi s veřejným zájmem.__"* NSS dále konstatoval, že obec Byšice nemůže ke změně územního plánu přistoupit pouze proto, že změnila svůj názor na zastavitelnost území, a to ani v souvislosti se změnami politické reprezentace obce, neboť *„Územní plán nelze podstatně měnit po každých obecních volbách."*

Podatel se nachází ve srovnatelné situaci se žalobcem v kauze územního plánu obce Byšice, kdy je zasaženo do jeho vlastnického práva a legitimního očekávání, neboť **Návrh ÚPmB zasahuje do jeho vlastnického práva** (snížení hodnoty nemovitosti) **a práv souvisejících** (pohody bydlení), **a to změnou funkčního využití, struktury a výškové hladiny zástavby** v Dotčeném území, totiž vymezením plochy veřejné vybavenosti V/a3 na místě stávajících ploch čistého bydlení (BC) a krajinné zeleně všeobecné (KV). **V Návrhu ÚPmB přitom nejsou uvedeny žádné relevantní důvody odůvodňující takovouto zásadní změnu, dokonce nevyplývá ani z urbanistických, architektonických a estetických požadavků na územní plán**, což Podatel podrobně explikoval výše.

Podatel proto uzavírá, že v případě, že jím podané námitce proti Návrhu ÚPmB nebude vyhověno, obrátí se na místně příslušný soud s návrhem na zrušení odpovídající části Návrhu ÚPmB, přičemž má dle aktuální judikatury správních soudů značnou šanci na úspěch.

Seznam příloh:

Příloha č.1 Fotodokumentace

Příloha č.2 Informativní výpis spoluvlastnických podílů pro pozemek s budovou SVJ LiveUp II č. [redacted] v k.ú. Brno-Bohunice

Příloha č.3 Informativní výpis LV č. [redacted] v k.ú. Bohunice

V Brně dne 25. června 2020

[redacted]

Příloha č.1 – fotodokumentace

Srovnání stávajícího výhledu a výhledu po umístění 16 m vysoké budovy, kterou připouští Návrh ÚPmB





Srovnání stávajícího výhledu a výhledu po umístění 6 m vysoké budovy, kterou připouští Návrh ÚPmB – směr Špilberk





Srovnání stávajícího výhledu a výhledu po umístění 16 m vysoké budovy, kterou připouští Návrh ÚPmB - východ





Informace o pozemku







Způsob ochrany nemovitosti

Název
ochr.pásmo nem.kult.pam.,pam.zóny,rezervace,nem.nár.kult.pam

Seznam BPEJ

Parcela nemá evidované BPEJ.

Omezení vlastnického práva

Typ
Upozornění: Omezení a jiné zápisy vztahující se ke spoluvlastníkům se zobrazují u příslušných jednotek

Jiné zápisy

Typ
Upozornění: Omezení a jiné zápisy vztahující se ke spoluvlastníkům se zobrazují u příslušných jednotek
Vlastnictví jednotek
Vznik společenství vlastníků prokázán

Řízení, v rámci kterých byl k nemovitosti zapsán cenový údaj

Seznam jednotek, ke kterým byl zapsán cenový údaj

Více informací k cenovým údajů naleznete v k aplikaci.

Nemovitost je v územním obvodu, kde státní správu katastru nemovitostí ČR vykonává Katastrální úřad pro Jihomoravský kraj, Katastrální pracoviště Brno-město

Zobrazené údaje mají informativní charakter. Platnost k 23.06.2020 21:00:00.

© 2004 - 2020 Český úřad zeměměřický a katastrální

Seznam nemovitostí na LV







Parcelní číslo [redacted]

Stavby

Na LV nejsou zapsány žádné stavby.

Jednotky

Na LV nejsou zapsány žádné jednotky.

Práva stavby

Na LV nejsou zapsána žádná práva stavby.

Nemovitost je v územním obvodu, kde státní správu katastru nemovitostí ČR vykonává Katastrální úřad pro Jihomoravský kraj, Katastrální pracoviště Brno-město

Zobrazené údaje mají informativní charakter. Platnost k 23.06.2020 21:00:00.

© 2004 - 2020 Český úřad zeměměřický a katastrální

MMB/0296630/2020
Námitky

MMB/0296630/2020

Námitka

Výrok:

Námitce se nevyhovuje.

Odůvodnění:

Podatel nesouhlasí s vymezením předmětné plochy V/a3, která je částečně vymezena na plochách zeleně a umožňuje zde umístění větší budovy v areálové zástavbě, což je v rozporu s platným ÚPmB, který zde umožňoval pouze čisté bydlení. Podatel navrhuje předmětnou část lokality vymezit jako plochu bydlení B/v1 a zbylé dosud nezastavěné části ponechat jako plochy lesní (L).

V návrhu nového ÚPmB jsou severně od ulice Netroufalky navrženy stabilizované plochy pro veřejnou vybavenost V/a3 a stabilizované plochy lesní. V platném ÚPmB jsou zde navrženy návrhové plochy pro občanskou vybavenost – školství, stabilizovaná plocha bydlení čistého a stabilizovaná i návrhová plocha krajinné zeleně. Dle aktuálního stavu z katastru nemovitostí se však na předmětných pozemcích při ulici Netroufalky nachází bytové domy. Z toho důvodu bude vymezení předmětné lokality upraveno.

Severně od ulice Neroufalky bude vymezena stabilizovaná plocha smíšená obytná C/v3 (tam kde se již nachází zástavba) a plocha změn smíšená obytná C/v3 (tam kde zástavba dosud není). Tato plocha změn se stane součástí rozvojové lokality Be-7 a to společně s plochou veřejné vybavenosti V/v3 (původně vymezenou jako V/x). Jižně od ulice Netroufalky bude původně vymezená plocha V/a3 změněna v západní části na stabilizovanou plochu smíšenou obytnou C/v3 a ve východní části na stabilizovanou plochu veřejné vybavenosti V/v3. Vymezení plochy lesní (L) bude v předmětném území zúženo ve prospěch plochy smíšené obytné C.

Věcná podstata způsobů vypořádání předmětného podání zůstává nadále relevantní, přestože návrh nového územního plánu města Brna prošel přepracováním s ohledem na Pokyny ZMB z roku 2022 a byl uveden do jednotného standardu ÚPD dle stavebního zákona a jeho prováděcích předpisů. Výše uvedené texty je tedy nutno chápat také ve smyslu těchto úprav.

6903

Magistrát města Brna
Odbor územního plánování a rozvoje
Kounicova 67
601 67 Brno
ID DS: a7kbrrn

MAGISTRÁT MĚSTA BRNA
Odbor územního plánování a rozvoje
Došlo dne: 29 -06- 2020
Č.j. MMB: 0296633
Příl.:

Podatel: [redacted]

Dat. nar./IČO: [redacted]

Námitky k Návrhu Územního plánu města Brna

Odbor územního plánování a rozvoje Magistrátu města Brna, jako pořizovatel Územního plánu města Brna (dále jen „**pořizovatel**"), veřejnou vyhláškou ze dne 31. 3. 2020, č.j. MMB/0145586/2020, podle ustanovení § 52 zákona č. 183/2006 Sb., o územním plánování a stavební řádu (stavební zákon) (dále jen „**StavZ**"), oznámil veřejné projednání Návrhu Územního plánu města Brna včetně vyhodnocení vlivu na udržitelný rozvoj území (dále jen „**Návrh ÚPmB**") dne 17. 6. 2020 a současně vyzval k podání písemných námitek a připomínek k návrhu, a to do 7 dnů ode dne konání veřejného projednání, tedy do 24. 6. 2020.
Veřejnou vyhláškou pořizovatele ze dne 21. 5. 2020, č.j. MMB/0202272/2020, byl oznámen nový termín konání veřejného projednání, a to ve dnech 22. a 23. 6. 2020 s tím, že lhůta pro podání písemných námitek a připomínek k návrhu končí dne 30. 6. 2020.

Podatel v souladu s ustanovením § 52 odst. 2 a 3 StavZ tímto ve lhůtě uplatňuje k Návrhu ÚPmB své, níže uvedené, **námitky.**

I.
Vymezení území dotčeného námitkami

Námitky se týkají pozemků parc. č. [redacted] vše v k.ú. Bohunice (dále jen „Dotčené území").

II.
Údaje podle katastru nemovitostí dokladující dotčená práva

Podatel je spoluvlastníkem bytové jednotky č. [redacted] v bytovém domě SVJ LiveUp II č.p. [redacted] v ulici Netroufalky a spoluvlastníkem nemovitosti – bytového domu SVJ LiveUp II č.p. [redacted] v ulici Netroufalky, stojící na pozemku parc. č. [redacted] se spoluvlastnickým podílem ve výši [redacted] na společných částech budovy a podílem na souvisejících pozemků dle listu vlastnictví č. [redacted] k.ú. Bohunice. Uvedené nemovitosti se nachází v sousedství Dotčeného území.

Podatel jako důkaz svého vlastnického práva připojuje ke svým námitkám příslušný výpis z katastru nemovitostí.

Vymezení dotčeného území a údaje podle katastru nemovitostí se vztahují ke všem dále uvedeným námitkám.

III.
Obsah námitek

Vymezením plochy veřejné vybavenosti V/a3 dle Návrhu ÚPmB na části Dotčeného území, konkrétně na pozemcích parc. č. [redacted] převážné části pozemku parc. č. [redacted] a části pozemku parc. č. [redacted], vše v k.ú. Bohunice, dochází k redukci plochy zeleně na terénu a k možnosti na těchto pozemcích umístit budovu většího měřítka vysokou 6 – 16 m a odpovídající areálové zástavbě, což je výrazná změna oproti platnému územnímu plánu města Brna, které na těchto pozemcích připouští umístění prakticky výhradně stavby pro bydlení. Důsledkem je výrazné snížení hodnoty nemovitosti Podatele zásahem do pohody bydlení v podobě omezení výhledu, úbytku oblohové složky a možného zastínění, jakož i dalšími vlivy způsobenými umístěním a následným provozem budovy či budov odpovídajících areálové zástavbě určené pro veřejnou vybavenost. Vymezení plochy veřejné vybavenosti V/a3 je kromě toho v rozporu s cíli a úkoly územního plánování, jak jsou vymezeny v § 18 a 19 StavZ a § 3 an. vyhlášce č. 501/2006 Sb., a v rozporu s předpokládaným obsahem územního plánu dle § 43 odst. 1 StavZ a prováděcích právních předpisů, konkrétně:

- nejsou respektovány urbanistické ani architektonické či estetické požadavky na využívání a prostorové uspořádání území (Dotčeného území a jeho bezprostředního okolí), včetně požadavků a cílů stanovených samotným Návrhem ÚPmB, což se odráží zejména v navržené struktuře zástavby a výškové úrovně takové zástavby;
- podmínky pro umisťování a uspořádání staveb v Dotčeném území nezohledňují charakter území a jeho hodnoty, včetně přírodního zázemí v krajině;
- nejsou dostatečně uplatněny poznatky z oborů architektury, urbanismu a územního plánování.

Změny využití Dotčeného území nejsou ve srovnání se stávajícím stavem náležitě odůvodněny, nejsou v Návrhu ÚPmB vymezeny jako „plochy změn", ačkoli se jedná o změnu využití stabilizovaného území, a představují zásah do legitimního očekávání Podatele a porušení principu kontinuity územního plánování.

Dle Podatele by v souladu s cíli a úkoly územního plánování, s principem kontinuity územního plánování a s legitimním očekáváním Podatele bylo vymezení stabilizované plochy bydlení B/v1 na části Dotčeného území, tvořeného pozemky parc. č. [redacted] a převážnou částí pozemku parc. č. [redacted] a částí pozemku parc. č. [redacted] vše v k.ú. Bohunice, a ponechání zbylé části Dotčeného území (včetně celého pozemku parc. č. [redacted] v k.ú. Bohunice) ve stabilizované ploše lesní (L). **Podatel navrhuje, aby pořizovatel prostorové využití Dotčeného území tímto způsobem upravil.**

IV.
Odůvodnění námitek

1. Stávající stav lokality a možná zástavba dle platného územního plánu statutárního města Brna

Dle platného územního plánu statutárního města Brna, vyhlášeného obecně závaznou vyhláškou statutárního města Brna č. 2/2004 o závazných částech Územního plánu města Brna, ve znění pozdějších předpisů (dále jen „**Platný ÚPmB**") jsou pozemky tvořící Dotčené území regulovány následovně:

- pozemky parc. č. [redacted] vše v k.ú. Bohunice, na kterých se již nyní nachází rodinný dům, jsou zařazeny do stabilizované plochy čistého bydlení (BC), ve které je podíl hrubé podlažní plochy (dále jen „HPP") bydlení větší než 80%. V této ploše je přípustné umístění staveb pro bydlení (včetně domů s pečovatelskou službou) a jako jejich součást (tj. 80% HPP objektu musí sloužit bydlení) je možné umístění též obchodů a nerušících provozoven služeb sloužících denním potřebám obyvatel předmětného území (tj. provozovna, která svou kapacitou a druhem nabízených služeb není závislá na zákaznících z jiné části města)[103] anebo jednotlivých zařízení administrativy.[104] Podmíněně přípustné jsou též monofunkční objekty (tj. bez ohledu na procentuální skladbu funkcí umístěných v objektu – za podmínky, že se svým objemem nevymykají charakteru budov v lokalitě), jako jsou malá ubytovací zařízení, nerušící provozovny obchodu, veřejného stravování a služeb, sloužící denní potřebě obyvatel předmětného území, stavby pro kulturní, sociální, zdravotnické, školské

[103] Platný ÚPmB, textová část, str. 15.
[104] Platný ÚPmB, textová část, str. 21.

a sportovní účely za podmínky, že jejich provoz nenaruší obytnou pohodu v lokalitě.[3] Jiné druhy staveb jsou vyloučeny.

- pozemky parc. č. [redacted] vše v k.ú. Bohunice, jsou zařazeny do stabilizované plochy krajinné zeleně všeobecné (KV), přičemž rozvoj této plochy je řízen primárně přírodními procesy a plošná regulace je cílena na ochranu přírodních procesů v krajině. Jedná se současně o plochu nestavební – volnou, ve které je přípustnost nebo podmíněná přípustnost výstavby objektů omezena a regulována účelem využití, přípustné jsou obecně podzemní liniové stavby technické infrastruktury včetně souvisejících zařízení, podzemní liniové dopravní stavby (v Dotčeném území se žádné nenachází ani nejsou vyznačeny) a stavby přípojek technické infrastruktury, podmíněně přípustné jsou jiné druhy podzemních staveb, pokud mají být budovány ve veřejném zájmu a pokud funkce stavby bude v souladu s regulativy.[4] V plochách KV jsou dále přípustné (kromě přirozených, přírodě blízkých dřevinných porostů, travních porostů bez dřevin či bylino-travnaté lady, květnaté louky apod.) pouze vodohospodářské stavby a stavby protipovodňových opatření se zachováním vegetační složky. Dále jsou přípustné pěší a cyklistické stezky, drobné sakrální stavby a drobné stavby pro vzdělávací a výzkumnou činnost.[5]

  Skutečnost, že se jedná o stabilizovanou plochu, pak znamená, že se jedná o dílčí část území, ve kterém se stávající účel a intenzita využití nebude zásadně měnit.

- pozemky parc. č. [redacted] a severní části pozemků parc. č. [redacted] vše v k.ú. Bohunice, jsou zařazeny do návrhové plochy krajinné zeleně všeobecné (KV), tedy do plochy, kde se předpokládá změna účelu nebo intenzity využití. Podmíněně přípustné je *„dočasné využití existujících objektů a volných ploch pro funkci, která nebude v rozporu s funkčním využitím okolních ploch, za podmínky, že způsob využití umožní bezodkladné navrácení pozemku pro realizaci zeleně."*[6] Nepřípustné je umístění reklamních staveb.

Dotčené území se navíc nachází prakticky celým svým rozsahem v oblasti bývalé skládky, což dle názoru podatele znamená, že se jedná o území staticky nestabilní a tedy nevhodné pro bytovou (ev. jakoukoli jinou) zástavbu (podatel nevylučuje, že zástavba i na bývalé skládce možná je, avšak musí jí předcházet provedení sondáže). Současně se všechny výše uvedené pozemky tvořící Dotčené území (vyjma pozemků parc. č. [redacted] a prakticky celého pozemku parc. č. [redacted] vše v k.ú. Bohunice), nachází ve volné ploše se zvláštním režimem, jejíž účel využití je stanoven jmenovitě – v tomto případě podle výkresu „U6 Ochranné režimy" se jedná o významný krajinný prvek ve smyslu § 3 odst. 1 písm. b) zákona č. 114/1992 Sb., o ochraně přírody a krajiny, ve znění pozdějších předpisů (dále jen „ZOPK"), tedy o ekologicky, geomorfologicky nebo esteticky hodnotnou část krajiny utvářející její typický vzhled nebo přispívající k udržení její stability. Podle § 4 odst. 2 ZOPK jsou významné krajinné prvky chráněny před poškozováním a ničením. *„Využívají se pouze tak, aby nebyla narušena jejich obnova a nedošlo k ohrožení nebo oslabení jejich stabilizační funkce. K zásahům, které by mohly vést k poškození nebo zničení významného krajinného prvku nebo ohrožení či oslabení jeho ekologicko-stabilizační funkce, si musí ten, kdo takové zásahy zamýšlí, opatřit závazné stanovisko orgánu ochrany přírody. Mezi takové zásahy patří zejména umisťování staveb, pozemkové úpravy, změny kultur pozemků, odvodňování pozemků, úpravy vodních toků a nádrží a těžba nerostů."*

Dotčené území se nachází převážně v klidové zóně, jak je vymezena ve výkrese „U3 – systém ochrany prostředí – ekologické zóny 1:25000", kdy je cílem regulace *„ochrana přírodního charakteru území, ochrana krajinných procesů a vyhovující stav prostorotvorných prvků v území."* Výkres odkazuje ohledně funkcí v zóně na regulaci týkající se ploch krajinné zeleně všeobecné (KV) s tím, že charakter vegetačních objektů není regulován, provozní stavby a intenzivní využití území mohou být přípustné pouze výjimečně. Část pozemků parc. č. [redacted] a převážná část pozemku parc. č. [redacted] vše v k.ú. Bohunice, se nachází také v zóně ekologické stability, tedy v zóně, ve které je cílem regulace obnova ekologické stability území, přípustné jsou pouze vegetační úpravy blízké přírodě a jakákoli výstavba je nepřípustná.

[3] Platný ÚPmB, textová část, str. 21.
[4] Platný ÚPmB, textová část, str. 30.
[5] Platný ÚPmB, textová část, str. 30-31.
[6] Platný ÚPmB, textová část, str. 30.

2. Stav dle Návrhu ÚPmB

Podle textové části Návrhu ÚPmB a grafické části 2.1 - hlavní výkres 1:10000 je Dotčené území zařazeno do stabilizovaných ploch, tedy ploch, kde *„územním plánem stanovené využití území vychází z jeho dosavadního charakteru a potvrzuje jej, nebo na něj bezprostředně navazuje. Jedná se o území, ve kterých se stávající účel využití území nebude zásadním způsobem měnit (podmínky funkčního využití území stanovené v plochách s rozdílným způsobem využití jsou v principu shodné se současným stavem).“* To ovšem neznamená, že by ve stabilizovaném území (tvořeném stabilizovanými plochami) nešlo změnit intenzitu využití území – změna je možná, pokud to umožňuje specifikace prostorového uspořádání, přičemž jsou možné modernizace, revitalizace, přestavby a dostavby, včetně dopravní a technické infrastruktury a veřejných prostranství.[7] Návrh ÚPmB *„ve stabilizovaných plochách umožňuje a podporuje intenzifikaci území (proluk, dostaveb apod.) při zachování struktury a přiměřeného měřítka.“*[8]

Pozemky parc. č. [redacted] převážná část pozemku parc. č. [redacted] a část pozemku parc. č. [redacted] vše v k.ú. Bohunice, jsou zařazeny do stabilizované plochy veřejné vybavenosti (V) s použitými regulativy struktury zástavby areálové (a) a výškové úrovně zástavby (3). Plochy veřejné vybavenosti jsou součástí koncepce občanského vybavení, založené na *„zachování a rozvoji sítě služeb, které plní občanskou funkci tak, aby bylo fungování města udržitelné a kvalita prostředí byla zvyšována.“*[9] Plochy veřejné vybavenosti jsou hájeny pro občanské vybavení zřizované nebo užívané ve veřejném zájmu a mají plnit jinou funkci, než plochy komerční vybavenosti, plochy nákupních center a zvláštních areálů a plochy sportu. Tomu ostatně odpovídají podmínky využití těchto ploch: hlavní je využití pro občanské vybavení veřejného charakteru (tj. pro školství, zdravotnictví, sociální péči, kulturu, veřejnou správu, pohřebnictví apod.), přípustné je *„využití související, podmiňující nebo využití sloužící záměrům hlavnímu využití; bydlení jako součást využití, které slouží záměrům hlavního využití, je přitom přípustné jen za podmínky integrace v záměrech hlavní funkce.“*[10] Z toho plyne, že v Dotčeném území by mohly být umístěny byty pouze jako součásti víceúčelových budov. Nepřípustné je využití ploch (V) pro areály, pro které se vymezují plochy občanského vybavení X (tj. nákupní a zábavní centra a zvláštní areály).

Regulativ struktury zástavby – areálová zástavba (a) – umožňuje na Dotčeném území v ploše (V) umisťovat oplocené nebo veřejně přístupné areály (nebo jejich kombinace). Z regulativu je zřejmé, že tato struktura zástavby nemusí být umisťována pouze v plochách veřejné vybavenosti, ale lze ji umístit i v jiných plochách.[11] V rámci tohoto regulativu lze v Dotčeném území umisťovat různorodou zástavbu s ohledem na účel budov s tím, že *„budovy jsou většího měřítka, popř. různé velikosti, a jsou zpravidla volně umístěné v ploše areálů.“*

Regulativ výškové úrovně zástavby – úroveň (3) – pak v Dotčeném území v ploše (V) umožňuje umisťovat budovy vysoké 6 až 16 m, což je výšková úroveň odpovídající městské zástavbě, obytným sídlištím nebo jejich částem a areálům. Protože se navíc Dotčené území nachází ve výše uvedených stabilizovaných plochách, mohou být stavby vyšší až o 2 m nad maximální výšku stanovenou ve výškové úrovni, za podmínky, že taková výška odpovídá výškovému charakteru výstavby dané ulice (tj. převládajícími výškami staveb v dané ulici nebo výškami v ulici zčásti založenými a pro danou ulici zjevně urbanisticky vhodnými; zjevné urbanistické excesy v dané ulici přitom nejsou pro výškový charakter výstavby určující). Aplikace dalších specifických pravidel pro určování výšky staveb ve stabilizovaných plochách, které se vyznačují nestejnorodou výškovou úrovní zástavby (a která by mohla vést k umístění nižších staveb), je přitom v případě umisťování staveb v Dotčeném území nejednoznačná.[12]

Zbývající pozemky, tj. pozemky parc. č. [redacted] části pozemků parc. č. [redacted] vše v k.ú. Bohunice, jsou zařazeny do stabilizované plochy lesní (L). Tyto plochy slouží k zajištění *„optimálních podmínek pro ochranu a rozvoj přírodních a krajinných hodnot, zejména v nezastavěném území,“*[13] které mají plnit ekologickou a relaxační funkci. Lesní plochy (L) jsou součástí koncepce uspořádání krajiny.[14] Základním cílem koncepce uspořádání krajiny je přitom *„podpora trvale udržitelného rozvoje území, zahrnujícího zachování stávajících estetických, ekologických a rekreačních kvalit krajiny a jejich další rozvoj a podporu*

[7] Návrh ÚPmB, textová část, s. 21.
[8] Návrh ÚPmB, textová část, s. 17.
[9] Návrh ÚPmB, textová část, s. 39.
[10] Návrh ÚPmB, textová část, s. 56.
[11] Návrh ÚPmB, textová část, s. 64.
[12] Návrh ÚPmB, textová část, s. 66.
[13] Návrh ÚPmB, textová část, s. 20.
[14] Návrh ÚPmB, textová část, s. 43.

mimoprodukčních funkcí krajiny. Koncepce uspořádání krajiny působí synergicky s urbanistickou koncepcí města a umožňuje jeho harmonický rozvoj."[15]

Lesní plochy (L) jsou vymezeny za účelem zajištění plnění produkčních a mimoprodukčních funkcí lesa (jedná se o hlavní využití těchto ploch).[16] Přípustné je využití související, podmiňující nebo doplňující hlavní využití. Podmíněně přípustné je pak využití těchto ploch pro sportovní či rekreační účely, avšak za podmínky, že je takové využití slučitelné s hlavním využitím, nenaruší funkci lesa a nejedná se o budovy (což souvisí s tím, že lesní plochy obecně nejsou určeny k umisťování staveb).[17] Nepřípustné využití není specificky stanoveno.

V lesních plochách není možné umisťovat stavby. Návrh ÚPmB z tohoto zákazu stanoví pouze dvě výjimky: první výjimka se týká stávajících objektů pro individuální rekreaci a bydlení (ev. stávající objekty jiného využití), u nichž nesmí být zvětšována zastavěná plocha staveb, ani nesmí být zvyšovány; druhá se týká staveb a zařízení sloužící pro zajištění hlavního, přípustného a podmíněně přípustného využití, za podmínky prokázání plnění či zachování zájmů na úseku správy lesa.

Severní hranice plochy V/a3 kopíruje hranici přírodního zázemí v krajině. Dotčené území se tak minimálně částí pozemků parc. č. [redacted] nachází v tzv. přírodním zázemí v krajině, vymezené v grafické části Návrhu ÚPmB „5.0 Principy uspořádání krajiny – schéma 1:25000" tmavě zelenou svislou šrafurou. Vymezení přírodního zázemí v krajině je přitom součástí tzv. principů uspořádání krajiny, sloužících k *„zajištění ochrany hlavních krajinných hodnot."*[18] Území přírodního zázemí v krajině přitom představuje *„území s mimořádnými přírodními, kulturními a krajinotvornými hodnotami, vymezená za účelem ochrany území před nepřiměřeným stavebním rozvojem, který by ohrozil existenci stávajících hodnot. Mimořádnými přírodními, kulturními a krajinotvornými hodnotami se rozumí zejména v dané lokalitě typické prostorové a druhové uspořádání bioty; v případě překryvu nad plochami stavebními pak zejména návaznosti tohoto uspořádání na volnou krajinu (popř. přírodní zázemí v zástavbě) a zastavěné části města, s cílem dosáhnout uměřeného a vhodného přechodu (přechodového území) mezi zástavbou a přírodním zázemím a podpořit pronikání krajinné zeleně do města a propojování se systémem sídelní zeleně."*[19]

Pouze pro úplnost Podatel uvádí, že se Dotčené území nenachází v žádné Rozvojové lokalitě, jak je definuje Návrh ÚPmB, textová část, na str. 21.

3. *K jednotlivým námitkám*

3.1 *Možný zásah do pohody bydlení*

Návrh ÚPmB umožňuje v části Dotčeného území, totiž na pozemcích parc. č. [redacted] převážné části pozemku parc. č. [redacted] a části pozemku parc. č. [redacted] vše v k.ú. Bohunice, zařazených do plochy občanské vybavenosti V/a3 umístit na těchto pozemcích stavbu občanské vybavenosti areálové struktury o výšce 6 – 16 m, resp. až 18 m. Návrh ÚPmB tak představuje poměrně zásadní změnu využití uvedené části Dotčeného území, které je podle Platného ÚPmB zařazeno v části odpovídající pozemkům parc. č. 1341, 1342 a 1345, vše v k.ú. Bohunice v ploše čistého bydlení (BC), na které se již nyní nachází rodinný dům, v části odpovídající pozemkům parc. č. 1344 a 1343/1, vše v k.ú. Bohunice, pak v ploše krajinné zeleně všeobecné (KV), ve které není možné umisťovat prakticky žádné stavby.

Změnou zařazení pozemků parc. č. [redacted] převážné části pozemku parc. č. [redacted] a části pozemku parc. č. [redacted] vše v k.ú. Bohunice, je tak umožněno jednak zredukovat stávající zeleň nacházející se na ploše (KV), jednak umístit na tyto pozemky budovu většího měřítka, například multifunkční komplex sloužící kromě umístění občanské vybavenosti též bydlení. Umístěním takové stavby, kterou Návrh ÚPmB připouští a její umístění by tak bylo v souladu s Návrhem ÚPmB, by došlo k zásadnímu zhoršení tzv. „pohody bydlení", resp. „kvality prostředí"[20] obyvatel sousedních bytových domů Live Up I a Live Up II (dále jen „pohoda bydlení"). Pohoda bydlení byla definována např. rozsudkem Nejvyššího správního soudu ze dne 2. 2. 2006, č.j. 2 As 44/2005-116, jako: *„souhrn činitelů a vlivů, které přispívají k tomu, aby bydlení bylo zdravé a vhodné pro všechny kategorie uživatelů, resp. aby byla vytvořena vhodná atmosféra klidného bydlení; pohoda bydlení je v tomto pojetí dána zejména kvalitou jednotlivých složek*

[15] Návrh ÚPmB, textová část, s. 42.
[16] Návrh ÚPmB, textová část, s. 44.
[17] Návrh ÚPmB, textová část, s. 62.
[18] Návrh ÚPmB, textová část, s. 42.
[19] Návrh ÚPmB, textová část, s. 42.
[20] Pojem „pohoda bydlení" je obsahově totožný s pojmem „kvalita prostředí", jak potvrdil Nejvyšší správní soud v rozsudcích ze dne 27. 10. 2016, č.j. 2 As 174/2016-20 a ze dne 20. 1. 2020, č.j. 1 As 287/2019-28.

životního prostředí, např. nízkou hladinou hluku (z dopravy, výroby, zábavních podniků, ze stavebních prací aj.), čistotou ovzduší, přiměřeným množstvím zeleně, nízkými emisemi pachů a prachu, osluněním apod.; pro zabezpečení pohody bydlení se pak zkoumá intenzita narušení jednotlivých činitelů a jeho důsledky, tedy objektivně existující souhrn činitelů a vlivů, které se posuzují každý jednotlivě a všechny ve vzájemných souvislostech." Nejvyšší správní soud dále v citovaném rozsudku uvádí, že „*správní orgán při posuzování zda je v konkrétním případě pohoda bydlení zajištěna, nemůže ovšem zcela abstrahovat ani od určitých subjektivních hledisek daných způsobem života osob, kterých se má stavba, jejíž vliv na pohodu bydlení je zkoumán, dotýkat; podmínkou zohlednění těchto subjektivních hledisek ovšem je, že způsob života dotčených osob a jejich z toho plynoucí subjektivní nároky na pohodu bydlení nevybočují v podstatné míře od obecných oprávněně požadovatelných standardů se zohledněním místních zvláštností dané lokality.*" V rozsudku ze dne 31. 7. 2013, č.j. 1 As 33/2013-58 NSS uvádí, že smyslem „pohody bydlení" coby jednoho z nároků, které musí být zohledněny při umisťování staveb, je zachování „*zdravého a vhodného prostředí pro všechny kategorie uživatelů, resp. aby byla vytvořena vhodná atmosféra klidného bydlení bez ohledu na případné zamýšlené stavební či jiné aktivity…právní úprava obsažená ve StavZ má vzniku takového stavu předcházet (konkrétně vlivem uskutečnění a užívání stavby).*" Podatel již nyní podotýká, že ačkoli se v citovaných rozsudcích NSS zabývá pohodou bydlení, resp. kvalitou prostředí, v kontextu konkrétních záměrů umisťovaných v území a požadavků vyhlášky Ministerstva pro místní rozvoj č. 501/2006 Sb., o obecných požadavcích na využívání území, ve znění pozdějších předpisů (dále jen „vyhláška č. 501/2006 Sb."), neznamená to, že by nebylo možné namítat zásah do pohody bydlení už v souvislosti s Návrhem ÚPmB, neboť právní předpisy zohledňují pohodu bydlení už při vymezování ploch v rámci územních plánů (srov. § 4, 5 a 8 vyhlášky č. 501/2006 Sb.).

Z dosud uvedeného podle názoru Podatele plyne, že **pojem „pohoda bydlení" zahrnuje celou řadu činitelů, mezi které lze zařadit též případné stínění (úbytek oslunění) umístěnou stavbou a také zhoršení výhledu z bytu Podatele**, jak plyne z rozsudku Nejvyššího správního soudu ze dne 1. 11. 2012, č.j. 8 As 27/2012-113, podle něhož: „*Mezi jednotlivé činitele ovlivňující pohodu bydlení (kvalitu prostředí) náleží také podstatné snížení odstupové vzdálenosti mezi budovami…omezení výhledu…protože i tyto složky se na pohodě bydlení podílejí.*" V uvedeném rozsudku pak NSS mezi činitele ovlivňující pohodu bydlení zařadil také: „*podstatné snížení odstupové vzdálenosti mezi budovami, úbytek oblohové složky, omezení výhledu, a tedy i míra oslunění a osvětlení bytu, a narušení soukromí, protože i tyto složky se na pohodě bydlení podílejí.*" **Podatel proto přikládá k této námitce fotodokumentaci, ze které je zřejmé, jaký vliv by umístění stavby vysoké 16 m** (přičemž není vyloučeno ani umístění stavby vysoké až 18 m) **na části Dotčeného území zařazeného do plochy V/a3 mělo z hlediska výhledu do krajiny** (a samozřejmě i z hlediska úbytku oslunění, oblohové složky a možného narušení soukromí) ve **směru od bytových domů Live Up I a Live Up II ke stávajícímu rodinnému domu** (tj. výhled východním směrem, viz přiložená fotodokumentace, první dvě fotografie).

Zásah do pohody bydlení pak Podatel dále spatřuje ve snížení množství zeleně v Dotčeném území, ve zvýšení hlukové a prachové zátěže v důsledku zvýšení dopravy v Dotčeném území za účelem zajištění dopravní obslužnosti nové výstavby přičemž v tomto ohledu poukazuje na rozsudek NSS ze dne 16. 11. 2007, č.j. 5 As 33/2007-68, z něhož vyplývá, že narušení pohody bydlení může být způsobeno obtěžováním hlukem a dalšími imisemi, např. zvýšeným pohybem osob, případně při poskytování služeb odpovídajících veřejné občanské vybavenosti. Ostatně i z rozsudku NSS ze dne 31. 5. 2011, č.j. 2 As 34/2010-99 vyplývá, že z hlediska posouzení pohody bydlení je třeba vzít v potaz i samotný provoz stavby a zařízení v ní umístěných, tj. provozní externality, neboť i ty jsou určující pro zhodnocení, zda je zachována pohoda bydlení.

Podatel dále zdůrazňuje, že **podmínkou narušení pohody bydlení není porušení právních předpisů** týkajících se umístění budovy nebo jejího provozu, což potvrdil NSS v rozsudcích ze dne 4. 3. 2009, č.j. 6 As 38/2008-123, a ze dne 10. 5. 2010, č.j. 2 As 6/2010-164. Institut pohody bydlení se uplatní i tam, kde nejsou žádné veřejnoprávní regulativy stanoveny (viz rozsudek NSS ze dne 20. 12. 2012, č.j. 1 As 139/2012-40).

Konečným důsledkem snížené pohody bydlení v bytových domech Live Up I a Live Up II pak bude snížení atraktivnosti dané lokality a pokles tržní ceny jednotlivých bytů, tedy i bytu Podatele. V tom spatřuje Podatel zásah do svých práv, který je oprávněn namítat vůči Návrhu ÚPmB.

Podatel zdůrazňuje, **že negativní důsledky umístění stavby vysoké 16 m na výše uvedených pozemcích** parc. č. [redacted] převážné části pozemku parc. č. [redacted] a části pozemku parc. č. [redacted] vše v k.ú. Bohunice, přitom **nelze odmítnout jako čistě hypotetické anebo předčasné, neboť umístění takové stavby umožňuje Návrh ÚPmB** (zatímco Platný ÚPmB umístění takové stavby neumožňuje). Soulad umístění záměru s platným a účinným územním

plánem je přitom nezbytnou podmínkou k umístění a následné realizaci takového záměru (tedy budovy vysoké 16 m), jak plyne z § 90 odst. 1 písm. a) StavZ, podle něhož posuzuje stavební úřad, zda je záměr žadatele v souladu s požadavky StavZ a prováděcích právních předpisů, zejména s obecnými požadavky na využívání území (§ 2 odst. 2 písm. e) StavZ), tedy i zda je záměr v souladu s územním plánem. Podatel proto uplatněním této námitky usiluje o to, aby bylo vymezení ploch v Dotčeném území v Návrhu ÚPmB změněno tak, aby reflektovalo požadavky Podatele na pohodu bydlení, tj. aby Podatel nebyl nucen v budoucnu tytéž námitky uplatňovat v územním řízení o umístění takové budovy.

Podatel proto navrhuje, aby došlo ke změně Návrhu ÚPmB tak, aby pozemky parc. č. [redacted] vše v k.ú. Bohunice, které jsou nyní součástí plochy V/a3, **byly zařazeny do samostatné plochy bydlení B/v1**, která by umožňovala umístit na těchto pozemcích stavby pro bydlení volné struktury s výškovou úrovní 3-7 m, tedy s výškovou úrovní, která by za[redacted] **Zbylé pozemky tvořící Dotčené území** (tj. **pozemky parc. č.** [redacted] **vše v k.ú. Bohunice) by měly být zařazeny do stabilizované plochy lesní (L)**, což by lépe odpovídalo jejich stávajícímu zařazení v rámci Platného ÚPmB.

Vymezení této plochy pro bydlení B/v1 by bylo v souladu s § 3 odst. 1 vyhlášky č. 501/2006 Sb. (samotná rozloha takové plochy má zhruba 6421 m^2, plocha zohledňuje požadavky na kvalitu bydlení). Vymezení takovéto plochy v Návrhu ÚPmB přitom nevylučuje umístění staveb občanské vybavenosti: stavby a zařízení občanského vybavení je podle Návrhu ÚPmB přípustné[21] kromě ploch veřejné vybavenosti (V) umisťovat také v jiných plochách s rozdílným způsobem využití[22] – konkrétně v plochách bydlení (B), v plochách smíšených obytných (C), kde se dokonce jedná o jeden z hlavních způsobů využití těchto ploch, totiž *„pro občanské vybavení vymezené v plochách označených V a W, přičemž záměry pro maloobchod jsou přípustné s omezením do 1 500 m2 prodejní plochy"*,[23] v plochách komerční vybavenosti (W), kde se jedná o jeden z hlavních způsobů využití, neboť v plochách komerční vybavenosti lze umístit všechny záměry uvedené v hlavním využití pro plochy veřejné vybavenosti (mezi těmito plochami tak v tomto ohledu není rozdíl). Rovněž podle § 4 odst. 2 vyhlášky č. 501/2006 Sb. lze v ploše bydlení umístit další stavby a zařízení, které nesnižují kvalitu prostředí a pohodu bydlení ve vymezené ploše, jsou slučitelné s bydlením a slouží zejména obyvatelům v takto vymezené ploše.

Konečně vymezení takové plochy by umožňovalo realizaci alespoň části záměru srovnatelného např. se záměrem společnosti FINTIME, s.r.o., která již v minulosti požádala zastupitelstvo městské části Brno-Bohunice o vyjádření se k návrhu na pořízení změny Platného ÚPmB ze dne 12. 7. 2017, spočívající ve změně stávajících ploch BC a KV v Dotčeném území na návrhovou plochu BC s indexem podlažní plochy 0,8 a dále ve zrušení stávající veřejné zeleně.

3.2 Nedodržení požadavků kladených na územní plánování, resp. na územní plán

Podle názoru Podatele je nutné v Návrhu ÚPmB, resp. v nastavení regulativů omezujících dosavadní využití území, zohlednit i širší vztahy v území, jak předpokládá § 18 odst. 2 StavZ, podle něhož územní plánování (pod které pořizování územního plánu statutárního města Brna spadá zcela jednoznačně) *„zajišťuje předpoklady pro udržitelný rozvoj území soustavným a komplexním řešením účelného využití a prostorového uspořádání území s cílem dosažení obecně prospěšného souladu veřejných a soukromých zájmů na rozvoji území. Za tím účelem sleduje společenský a hospodářský potenciál rozvoje."* Cílem územního plánování je vzájemná věcná i časová koordinace veřejných zájmů mezi sebou a se soukromými zájmy v řešeném území.[24] Předpokládá se tedy komplexní posuzování uspořádání území, což dále rozvíjí § 19 odst. 1 StavZ, když řadí mezi úkoly územního plánování také stanovení koncepce rozvoje území, včetně urbanistické koncepce s ohledem na hodnoty a podmínky území (§ 19 odst. 1 písm. b) StavZ), stanovení urbanistických, architektonických a estetických požadavků na využívání a prostorové uspořádání území a na jeho změny, zejména na umístění, uspořádání a řešení staveb a veřejných prostranství (§ 19 odst. 1 písm. d) StavZ), stanovení podmínek pro provedení změn v území, zejména pak pro umístění a uspořádání staveb s ohledem na stávající charakter a hodnoty území a na využitelnost navazujícího území (§ 19 odst. 1 písm. e) StavZ), a uplatňování poznatků zejména z oborů architektury, urbanismu, územního plánování a ekologie a památkové péče (§ 19 odst. 1 písm. o) StavZ). Tomu odpovídá § 43 odst. 1 StavZ, vymezující obsah územního plánu, a příloha č. 7 vyhlášky č.

---

[21] Jedná se o tzv. přípustné využití, vymezené v Návrhu ÚPmB, textové části, na str. 54: *„využití pro účel odlišný, než je hlavní využití, který však není s hlavním využitím v rozporu; umožňuje činnosti, stavby a zařízení, které budou s hlavním způsobem využití související, doplňující nebo podmiňující."*
[22] Návrh ÚPmB, textová část, s. 40.
[23] Návrh ÚPmB, textová část, s. 56.
[24] Machačková, J. a kol. Stavební zákon. Komentář. 3. vydání. Praha: C. H. Beck, 2018, s. 80.

500/2006 Sb., o územně analytických podkladech, územně plánovací dokumentaci a způsobu evidence územně plánovací činnosti, ve znění pozdějších předpisů, která obsah územního plánu dále konkretizuje.

Návrh ÚPmB stanoví jako svůj hlavní cíl *„dosažení vyváženosti a flexibility všech jevů a prvků, které jsou pro tvorbu územního plánu určující. Základní koncepce rozvoje území města vychází z aktuálních koncepčních a strategických dokumentů města Brna."* [25] Návrh ÚPmB má dále mimo jiné sledovat *„rovnováhu mezi zastavěným územím a jeho rozvojovým potenciálem a výjimečným přírodním zázemím města a jeho ochranou...Přírodní zázemí je základní podmínkou pro udržení ekologické stability města a je chráněno především vymezením přírodního zázemí v krajině, přírodního zázemí v zástavbě a ochranou os propojení přírodního zázemí."*[26] Dále Návrh ÚPmB *„chrání a rozvíjí urbanistické a přírodní hodnoty města."*[27] Uvedené cíle se pak mají odrážet v urbanistických hodnotách a architektonickém pojetí.

3.2.1 Urbanistické požadavky

Co se týká urbanistické koncepce, ta je *„...stanovena pro město jako celek a stanovuje požadavky jak na zastavitelné plochy, tak na plochy přestaveb a změn v krajině a na stabilizovaná území, zejména prostřednictvím funkčních a prostorových regulativů."*[28] Mezi základní principy urbanistické koncepce statutárního města Brna patří mimo jiné *„preference intenzifikace a transformace přestavbových území zejména v širším centrum Brna před zastavěním volných ploch."* Pojem „přestavbové území" není v Návrhu ÚPmB definován, lze však dovodit, že by se mělo jednat o plochy přestavby, přičemž plochy přestavby jsou zahrnuty do tzv. rozvojových lokalit (tedy ucelených, graficky vymezených částí území města Brna, která jsou územním plánem určená k přestavbě nebo zástavbě a která jsou vymezena v grafické části Návrhu ÚPmB 1.0 Výkresu základního členění).[29] **Dotčené území však není „přestavbovým územím", není rozvojovou lokalitou, a to navzdory faktu, že vymezení plochy veřejné vybavenosti V/a3** na pozemcích parc. č. [redacted] převážné části pozemku parc. č. [redacted] a části pozemku parc. č. [redacted] vše v k.ú. Bohunice, **znamená podstatnou změnu využití těchto pozemků ve srovnání s Platným ÚPmB** (viz výše), totiž **intenzifikaci využití těchto pozemků ve srovnání se stávajícím využitím**, a **Návrh ÚPmB by tak** podle názoru Podatele **měl tuto část Dotčeného území vymezit jako samostatnou rozvojovou lokalitu** podobně, jako je vymezena nejbližší rozvojová lokalita „Be-7 Netroufalky". To by s sebou neslo nutnost podrobněji vymezit uvedenou část Dotčeného území jako přestavbovou lokalitu v „kartách lokalit" a odůvodnit navrženou změnu využití odpovídající části Dotčeného území, což **by bylo v souladu jednak s § 43 odst. 1 StavZ**, podle něhož: *„územní plán...vymezí zastavěné území, plochy a koridory, zejména zastavitelné plochy, plochy změn v krajině a plochy vymezené ke změně stávající zástavby, k obnově nebo opětovnému využití znehodnoceného území (dále jen „plocha přestavby"), pro veřejně prospěšné stavby, pro veřejně prospěšná opatření a pro územní rezervy a stanoví podmínky pro využití těchto ploch a koridorů.",* jednak se základním principem urbanistické koncepce dle Návrhu ÚPmB.

Zásady urbanistické kompozice jsou podrobněji popsány v odůvodnění Návrhu ÚPmB, podle kterého je třeba respektovat zásady urbanistické kompozice, zejména: ***„Posilovat záměry směřující k žádoucí výškové hladině v území, její případné gradaci*** *(chápané jako zesilování, nebo zeslabování určitého účinku),* ***kontrastu*** *(zejména na žádoucích rozhraních)* ***a umisťování lokálních dominant****. Prostorové uspořádání města v jeho krajinném rámci je utvářeno na základě principů, které je třeba dodržovat a posilovat, popř. prověřit podrobnější územně plánovací dokumentací."*[30] Dále je uvedena zásada: ***„Usilovat o dodržování dlouhodobě založených kompozičních principů, jakými jsou*** *pohledy na významné dominanty,* ***průhledy územím, komponované pohledy****, urbanistické osy, pohledové osy, vyhlídkové body a stanoviště, cílové pohledy (tzv. point de vue), veduta města, panorama města apod."*[31] Konečně je zmíněna též zásada: *„Respektovat obecné principy tvorby městské krajiny jakými jsou měřítko a proporce, přiměřenost, rytmus, symetrie a asymetrie a další."*[32]

Podle těchto zásad urbanistické kompozice by mělo být Dotčené území zařazeno do takových ploch, resp. být podřazeno takovým regulativům v Návrhu ÚPmB, které by umožnily dosáhnout jednak žádoucí gradace v podobě zeslabování účinku stávajících několikapatrových staveb v okolí Dotčeného území – bytových domů Live Up I a II a ubytovny zdravotních sester – na okolní plochy zeleně, **jednak by umožnily zachovat stávající průhled**

[25] Návrh ÚPmB, textová část, s. 17.
[26] Návrh ÚPmB, textová část, s. 17.
[27] Návrh ÚPmB, textová část, s. 17.
[28] Návrh ÚPmB, textová část, str. 19.
[29] Návrh ÚPmB, textová část, str. 13.
[30] Odůvodnění textové části Návrhu ÚPmB, str. 147.
[31] Odůvodnění textové části Návrhu ÚPmB, str. 147.
[32] Odůvodnění textové části Návrhu ÚPmB, str. 147.

územím, totiž průhled z bytových domů Live Up I a II směrem k hradu Špilberk a ke Žlutému kopci, kde je viditelná veduta města (viz přiložená fotodokumentace). Takové zařazení Dotčeného území by tudíž bylo v souladu s obsahem Návrhu ÚPmB, podle nehož: *„**Z hlediska urbanistické kompozice jsou důležité pohledově významné plochy**, které chrání území pohledově exponovaná především ve směru z města do volné krajiny a významným způsobem se podílí na celkovém obrazu města…**ÚPmB dále specificky chrání pohledy na vedutu města a pohledově významná území**, která jsou mimořádně hodnotná vzhledem k celkovému obrazu města a krajinnému rázu městské krajiny."* [33] Tomu pak odpovídá odůvodnění Návrhu ÚPmB, když uvádí, že: *„Ve městě Brně se nachází řada území s vysokou hodnotou urbanistického prostředí. Tato území je nutné chránit proti zásahům znehodnocujícím podstatu jejich urbanistické kvality zejména ve smyslu charakteru a uspořádání jejich veřejných prostranství a podstaty jejich výškového uspořádání…**Prostorový obraz území města určeného k zástavbě je charakterizován zejména těmito prvky**: urbanizačním jádrem města na vyvýšeninách ležících na rozhraní dvou rozdílných krajinných typů; **výrazným motivem brněnské veduty, tj. společným působení přírodních vrchů a stavebních dominant Petrova a Špilberku a Žlutého kopce**; radiálně okružním komunikačním systémem a na jeho skeletu vzniklé stavební struktuře; kompaktním způsobem zástavby kolem historického jádra města; svébytnou identitou městských subcenter; pronikáním výběžků vysočin ze severu a západu hluboko do území města. **Ochranu těchto prvků je nutné zajistit zejména při posuzování přípustnosti výškových staveb v území určeném k zástavbě**."*[34] Ačkoli navržená plocha V/a3 neumožňuje na části Dotčeného území umístit výškové stavby (tj. stavby vysoké alespoň 40 m),[35] z odůvodnění Návrhu ÚPmB vyplývá, že ochranu uvedených prvků charakterizujících prostorový obraz města Brna je nutné zajistit i při posuzování jiných než výškových staveb (viz slovo „zejména"), tedy i při posuzování možného umístění staveb vysokých „pouze" 6 – 16 m, zasahujících do horizontu např. při pohledu z hradu Špilberk nebo ze Žlutého kopce směrem k areálu bohunického kampusu. Návrh ÚPmB totiž nechrání pouze pohledy na vedutu města, ale i pohledy opačným směrem. Dotčené území se přitom nachází těsně za hranicí pohledově významného území (viz výkres „5.0 Principy uspořádání krajiny – schéma 1:25000") a nelze vyloučit, že by nevhodně umístěná zástavba na horizontu mohla tyto pohledy směrem z města narušit. Podatel v této souvislosti poukazuje na fakt, že část Dotčeného území zahrnutého v Návrhu ÚPmB do plochy V/a3 se nachází ve výšce 265-275 m.n.m., přičemž okolní terén směrem k hradu Špilberk a ke Žlutému kopci je nižší (klesá z 265 m.n.m. až na 205 m.n.m.) a ani okolní kopce takovému pohledu z centra města nebrání (viz turistické mapa se zakreslením vrstevnic a přiložená fotodokumentace).

3.2.2 Navržená struktura zástavby

Urbanistická koncepce předpokládá ovlivnění prostorového uspořádání města Brna. **Uspořádání struktury města je v Návrhu ÚPmB stanoveno prostřednictvím dvou regulativů: specifikace struktury zástavby a specifikace výškové úrovně zástavby.**[36] *„Cílem specifikace prostorového uspořádání zástavby základních ploch je dosáhnout kvalitního zapojení zástavby do stavební struktury města a ochrana přírodních a krajinných hodnot města. Struktura je určena vždy v souladu s koncepční zásadou vyváženého města, s polycentrickou strukturou, intenzivně využívajícího zejména svá centrální území."*[37] Dále platí, že specifikace ve stabilizovaných plochách (tedy i v plochách, ve kterých je zařazeno Dotčené území): *„**slouží zejména pro popis struktury jako takové a je vodítkem při přiměřené intenzifikaci území v procesech přestaveb, nástaveb a dostaveb objektu a proluk v základní ploše**. Dalším důvodem pro specifikaci stabilizovaných území je popis charakteristické struktury širšího celku, který je možné využít zejména u navazujících návrhových ploch pro definování vhodného řešení sousedících rozhraní, doplnění struktury popř. pro řešení kompozičních a dalších principů (výšková gradace…) apod."* Podle odůvodnění Návrhu ÚPmB je účelem stanovení urbánní struktury *„vytvoření struktury zástavby města odpovídající danému místu, harmonicky zapojené do přírodního a krajinného prostředí, a vytvoření kvalitní a hierarchizované struktury veřejných a soukromých prostranství umožňující jak obsluhu území, tak pobyt a rekreaci."*[38] **Vymezení typu struktury zástavby v Návrhu ÚPmB tedy není samoúčelné, ale má** (spolu s typem plochy a se specifikací výškové úrovně zástavby) **podstatný vliv na to, jaké stavby budou ve stabilizované ploše umístěny, a to s ohledem na vytvoření zástavby odpovídající danému místu ve výše uvedeném smyslu.**

Část Dotčeného území, zařazená do plochy veřejné vybavenosti V/a3, předpokládá umístění areálové zástavby (a). Ta je vymezena v Návrhu ÚPmB jako *„urbánní struktura zástavby oplocených nebo veřejně přístupných areálů nebo jejich kombinací. Je stanovena zejména v plochách výroby, sportu, veřejné a komerční vybavenosti."*[39] Odůvodnění Návrhu

---

[33] Návrh ÚPmB, textová část, str. 19.
[34] Odůvodnění textové části Návrhu ÚPmB, str. 154.
[35] Odůvodnění textové části Návrhu ÚPmB, str. 155.
[36] Viz Odůvodnění textové části Návrhu ÚPmB, str. 157.
[37] Odůvodnění textové části Návrhu ÚPmB, str. 158.
[38] Odůvodnění textové části Návrhu ÚPmB, str. 158.
[39] Návrh ÚPmB, textová část, str. 64.

ÚPmB uvádí příklady areálové zástavby (Český technologický park, areál VUT v Brně, areál brněnského výstaviště), přičemž je výslovně zmíněno území mezi ulicemi Jihlavská, Kamenice a Netroufalky, složené z několika areálů. Podle odůvodnění Návrhu ÚPmB je areálová zástavba vymezena zejména (ale ne výhradně) v plochách veřejné a komerční vybavenosti a v plochách výroby, přičemž *„rozdíl mezi volnou a areálovou strukturou je v některých případech poměrně malý a vyhodnocení struktury záleží na širších územních souvislostech a vyhodnocení žádoucího cílového stavu v území."*[40] Naproti tomu struktura volné zástavby je vymezena jako *„urbánní struktura, která zahrnuje převážně modernistickou sídlištní zástavbu a dostavbu v kompaktní zástavbě. Je tvořena zejména kombinací solitérních, převážně rezidenčních budov a objektů občanské vybavenosti. Volná prostranství mezi budovami jsou zpravidla veřejně přístupná s vysokým podílem vegetace. Volná zástavba je stanovena zejména v plochách bydlení, smíšených obytných, veřejné a komerční vybavenosti zpravidla mimo kompaktní území města."*[41] Z odůvodnění Návrhu ÚPmB pak plyne, že struktura volné zástavby je tvořena samostatně stojícími objekty různých kategorií (bodové, věžové, deskové, terasové apod.), různého měřítka (výslovně jsou zmíněny bytové nízkopodlažní domy bodového typu, deskové vysokopodlažní domy, věžové domy apod.), volnou strukturou pak může být i plocha, kterou téměř zaplňuje jedna budova a vyhodnocení struktury vychází z celkového kontextu zástavby.[42] A právě o tento kontext jde, přičemž Podatel má za to, že je vymezen nesprávně, přičemž důsledkem je zařazení části Dotčeného území do plochy umožňující areálovou, nikoli volnou zástavbu.

Pozemky parc. č. 1341, 1342, 1345, převážná část pozemku parc. č. 1344 a část pozemku parc. č. 1343/1, vše v k.ú. Bohunice, jsou zařazeny do stabilizované plochy veřejné vybavenosti V/a3, Návrh ÚPmB tedy umožňuje zastavění této plochy areálovou zástavbou, ačkoli se v současnosti na těchto pozemcích nachází volně stojící stavba rodinného domu, tedy stavba určená toliko k bydlení, nikoli k zajištění veřejné vybavenosti. Do stejné plochy veřejné vybavenosti je dále zahrnuta areálová zástavba veřejné vybavenosti, ohraničená ulicí Netroufalky a Studentská (v tomto obdélníku se mimo jiné nachází ubytovna zdravotních sester a Campea Aparthotel) a konečně jsou do stejné plochy veřejné vybavenosti zahrnuty též oba volně stojící bytové domy Live Up I a Live Up II s přilehlými pozemky, které jsou z hlediska vymezení volné a areálové zástavby v Návrhu ÚPmB (a jeho odůvodnění) volnou zástavbou určenou pro bydlení, nikoli areálovou zástavbou veřejné vybavenosti (bytové domy Live Up I a II a přilehlé pozemky netvoří samostatný areál, ani nejsou součástí sousedních areálů). **Jedná se tak v zásadě o tři dílčí plochy, pro které je charakteristická odlišná zástavba i její struktura, avšak Návrh ÚPmB stávající charakter zástavby v rozporu s § 19 odst. 1 písm. a) a b) StavZ a v rozporu s § 3 odst. 2 až 4 vyhlášky č. 501/2006 Sb.[43] nijak nezohledňuje a vše podřazuje pod jednu plochu veřejné vybavenosti, u které připouští zastavění areálovou zástavbou**, přičemž zvolené struktuře zástavby odpovídá i navržený regulativ výšky budov.[44] Podatel má za to, že Návrh ÚPmB má v maximální možné míře reflektovat stávající charakter zástavby ve stabilizovaných plochách. **Podatel netvrdí, že by Návrh ÚPmB nemohl stanovit jinou koncepci rozvoje uvedené plochy veřejné vybavenosti, avšak v takovém případě by měla být prověřena a odůvodněna potřeba změn v daném území dle § 19 odst. 1 písm. c) StavZ a uvedená plocha by měla být namísto stabilizované plochy vymezena jako plocha změn**, tedy tak, jak to předpokládá § 19 odst. 1 písm. e) StavZ, který výslovně uvádí, že úkolem územního plánování je *„stanovovat podmínky pro provedení změn v území, zejména pak pro umístění a uspořádání staveb s ohledem na stávající charakter a hodnoty území a na využitelnost navazujícího území."* Podatel navíc poukazuje na další úkol územního plánování, uvedený v § 19 odst. 1 písm. o) StavZ, totiž na povinnost uplatňovat při tvorbě územního plánu (tedy i Návrhu ÚPmB) poznatky zejména z oborů architektury, urbanismu, územního plánování a ekologie a památkové péče.

3.2.3 Navržení výškové úrovně zástavby

Kromě již zmíněné struktury zástavby je relevantní též její výškové uspořádání. Podle Návrhu ÚPmB: *„Výškové uspořádání zástavby společně s morfologií terénu vytváří charakteristický obraz města a umožňuje v něm orientaci. ÚPmB stanovuje výškovou kompozici, která je určena k ochraně území a určuje omezení pro výškové řešení staveb."*[45] **Při stanovení regulativu výšky staveb ve vymezených plochách platí v zásadě tytéž úkoly územního plánování,**

---

[40] Odůvodnění textové části Návrhu ÚPmB, str. 167.
[41] Návrh ÚPmB, textová část, s. 64.
[42] Viz Odůvodnění textové části Návrhu ÚPmB, str. 163.
[43] Podle § 3 odst. 1 vyhlášky č. 501/2006 Sb. se k naplňování cílů a úkolů územního plánování (a s ohledem na rozdílné nároky na prostředí) území člení územním plánem na jednotlivé plochy. Plochy se podle § 3 odst. 2 téže vyhlášky vymezují buď podle stávajícího nebo požadovaného způsobu využití (dále jen jako „plochy s rozdílným způsobem využití"), anebo podle významu, kdy se rozlišují plochy zastavitelné, plochy územních rezerv, plochy ke změně stávající zástavby, plochy k obnově nebo opětovnému využití znehodnoceného území a plochy rekonstrukčních a rekultivačních zásahů do území. Plochy s rozdílným způsobem využití se podle § 3 odst. 3 a 4 téže vyhlášky vymezují s ohledem na specifické podmínky a charakter území a lze je dále podrobněji členit.
[44] Návrh ÚPmB stejným způsobem vymezuje výšku rezidenční zástavby, kterou výslovně předpokládá jako nízkopodlažní, čemuž odpovídají zvolené regulativy výškové hladiny 1 a 2.
[45] Návrh ÚPmB, textová část, s. 19.

jaké se uplatní v případě vymezení struktury zástavby v těchto plochách. Návrh ÚPmB musí i v případě stanovení regulativu výšky zástavby vyjít ze stávajícího stavu a odůvodnit případnou změnu, jakou je např. stanovení regulativu výšky zástavby úrovně „3", umožňující v části Dotčeného území, tvořeného pozemky parc. č. [redacted] převážnou částí pozemku parc. č. [redacted] a částí pozemku parc. č. [redacted] vše v k.ú. Bohunice, umístit budovy vysoké 6 – 16 m, případně až o 2 m vyšší, ačkoli výška rodinného domu, který se zde nachází, nepřesahuje 6 m a je tedy dostačující stanovení úrovně „1", určená pro stavby vysoké 3 – 7 m. Podatel s odkazem na výše uvedené konstatuje, že Návrh ÚPmB při stanovení výškové úrovně zástavby v Dotčeném území nereflektoval požadavky § 19 StavZ a § 3 vyhlášky č. 501/2006 Sb.

3.2.4 *Vymezení přírodního zázemí v krajině a ochrana zeleně*

Součástí urbanistické koncepce je také vymezení volného území, a to z důvodů: „*zachování a rozvoje přírodních hodnot je prostorově specifikováno přírodním zázemím města, které je chráněno před nepřiměřeným stavebním rozvojem a je vymezeno jak v nezastavěném území, tak v území zastavěném. Člení se přitom na přírodní zázemí v krajině…*"[46]. Dotčené území se přitom, jak již bylo uvedeno výše, minimálně svou severní částí nachází v tzv. přírodním zázemí v krajině (vymezeném jako stabilizovaná plocha krajinné zeleně všeobecné, v Návrhu ÚPmB již vymezeném jako plocha lesní), a mělo by tak být chráněno. **Ačkoli přírodní zázemí v krajině v Dotčeném území negativně dotčeno Návrhem ÚPmB není, dochází v dotčeném území k redukci zeleně v rozporu s deklarovanými cíli územního plánu**, kterým je: „*v případě překryvu* (území přírodního zázemí v krajině – pozn. Podatel) *nad plochami stavebními pak zejména návaznosti tohoto uspořádání na volnou krajinu (popř. přírodní zázemí v zástavbě) a zastavěné části města, s cílem dosáhnout uměřeného a vhodného přechodu (přechodového území) mezi zástavbou a přírodním zázemím a podpořit pronikání krajinné zeleně do města a propojování se systémem sídelní zeleně.*"[47] Tento „uměřený a vhodný přechod" byl ve stávajícím Platném ÚPmB zajištěn v Dotčeném území vymezením ploch krajinné zeleně všeobecné. Návrh ÚPmB však vymezením plochy V/a3 v Dotčeném území část plochy krajinné zeleně bez náhrady ruší a namísto „uměřeného a vhodného přechodu" mezi zelení v přírodním zázemí v ploše lesní (L) a zelení v navazující ploše V/a3 mimo přírodní zázemí vytváří ostrý kontrast a nadto dále redukuje zeleň, které je v okolní téměř ryze areálové zástavby nedostatek.[48] Podatel zdůrazňuje, že plochy veřejné vybavenosti (V) na rozdíl např. od ploch bydlení (B) nemají ani stanoveno minimální zastoupení zeleně na terénu. Návrh ÚPmB tak v tomto ohledu nerespektuje vlastní deklarované cíle ani charakter a hodnoty Dotčeného území a okolního území, a to přesto, že Návrh ÚPmB údajně klade: „*zásadní důraz na strukturu a funkční uspořádání města a krajiny. Zachování, respektive posílení struktury a obrazu města zajišťuje územní plán prostřednictvím…**Důrazu na kompaktnost města vedoucí k posílení významu a kvality veřejných prostranství. Kompaktnost a intenzita využití území zvyšuje nároky na veřejná prostranství, jejich čitelnou hierarchii**, na prostupnost území, **dostupnosti všech žádoucích funkcí** (mimo jiné **dostupnost pobytových zelených ploch** pro každodenní relaxaci a rekreaci), obdobné platí pro uspořádání a **kvalitu ploch s vegetací. Důrazu na urbanistickou strukturu související s celkovým prostorovým uspořádáním města** (území určeného k zástavbě) a koncepci uspořádání krajiny.*"[49]

3.2.5 *Návrh Podatele umožňující dosáhnout urbanistických požadavků*

Naopak v souladu s deklarovanými cíli Návrhu ÚPmB (a rovněž v souladu s § 19 StavZ a § 3 vyhlášky č. 501/2006 Sb.) by bylo vymezení tří stabilizovaných ploch v Návrhu ÚPmB namísto stávající jediné plochy V/a3, přičemž jedna stabilizovaná plocha veřejné vybavenosti V/a3 by zahrnovala stávající areálovou zástavbu ohraničenou ulicí Netroufalky a Studentská, jak je popsána výše, druhá stabilizovaná plocha bydlení B/v3 by pak zahrnovala stávající obytné domy Live Up I a II s přilehlými pozemky a konečně třetí stabilizovaná plocha bydlení B/v1 by zahrnovala pozemky parc. č. [redacted] a převážnou část pozemku parc. č. [redacted] vše v k.ú. Bohunice. Zbývající část Dotčeného území (včetně celého pozemku parc. č. [redacted] v k.ú. Bohunice) by byla i nadále zahrnuta do stabilizované plochy lesní (L). **Toto podatelem navrhované vymezení ploch je také v souladu s rozlišením struktury volné a areálové zástavby a respektuje jednak stávající zástavbu na vymezených plochách** (včetně její výšky), **jednak okolní zástavbu a okolní plochy.** Navíc takové vymezení ploch nebrání ani umístění veřejné vybavenosti – ta může být umístěna nejen v plochách veřejné vybavenosti (V), ale též v plochách bydlení (B) – jakkoli se Podatel domnívá, že je v okolí Dotčeného území dostatek ploch s budovami sloužícími veřejné vybavenosti, primárně v návaznosti na areál kampusu Masarykovy univerzity. Vymezení ploch pro bydlení (B) navíc podle Návrhu ÚPmB vyžaduje zachování minimálně 30% zeleně na terénu (ev. adekvátní kompenzace zeleně na terénu), zatímco v plochách veřejné

[46] Odůvodnění textové části Návrhu ÚPmB, str. 157.
[47] Návrh ÚPmB, textová část, s. 42.
[48] Viz areál Fakultní nemocnice Bohunice, areál Masarykovy univerzity a obchodního centra Campus Square, areál obchodního centra Kaufland a kompaktní zástavba vazební věznice.
[49] Odůvodnění textové části Návrhu ÚPmB, str. 149.

vybavenosti není zachování zeleně na terénu vůbec vyžadováno. Dopad na stávající zeleň na terénu by tak byl Podatelem navrženým vymezením nižší, než stávající Návrh ÚPmB, podle něhož má dojít v Dotčeném území i k redukci stávajících ploch krajinné zeleně všeobecné.

3.3 Nedostatečné odůvodnění navržené změny využití Pozemků

Podatel poukazuje na rozsudek Krajského soudu v Praze ze dne 24. 4. 2018, č.j. 50 A 17/2017-63, který se týkal návrhu nového územního plánu obce Byšice, který změnil konkrétní zastavitelné území na nezastavitelné, což mělo dopad na stavební záměr žalobce, který nabyl v daném území pozemky za účelem výstavby rodinných domů se zahradami, kterou předchozí platný a účinný územní plán obce Byšice umožňoval, přičemž žalobce již požádal o vydání územního rozhodnutí. Než však bylo vydáno územní rozhodnutí, došlo k vydání nového územního plánu obce, který již výstavbu rodinných domů v daném území neumožňoval. Žalobce proti takovému postupu namítal mimo jiné **porušení zásady legitimního očekávání, porušení principu kontinuity územního plánování** a neproporcionalitu omezení jeho vlastnických práv. **Krajský soud dospěl k závěru, že postup obce Byšice vykazoval znaky svévole, neboť obec Byšice neodůvodnila faktickou změnu v novém územním plánu závažným důvodem – změny nebyly opřeny o významný veřejný zájem, změny nebyly vyvolány ani významnou změnou okolností relevantních pro územní plánování** (např. prokázání nezastavitelnosti lokality). Krajský soud nepřisvědčil žádnému z důvodů, které uváděla obce Byšice, včetně faktu, že se území nachází v blízkosti nemovité kulturní památky (zámku Byšice), neboť pozemky žalobce nebyly předmětem památkové ochrany v žádné z jejích forem.

Krajský soud poukázal mimo jiné na § 18 odst. 2 StavZ, podle něhož **územní plánování zajišťuje předpoklady pro udržitelný rozvoj území soustavným a komplexním řešením účelného využití a prostorového uspořádání území s cílem dosažení obecně prospěšného souladu veřejných a soukromých zájmů na rozvoji území**. Za tím účelem sleduje společenský a hospodářský potenciál rozvoje. Přitom je třeba, aby **obec Byšice brala při tvorbě nového územního plánu v úvahu legitimní zájmy vlastníků dotčených pozemků**, přičemž podle citovaného ustanovení StavZ má být dosaženo rovnováhy mezi veřejnými a soukromými zájmy, soukromé zájmy neustupují veřejným zájmům.

Krajský soud dále uvedl, že zájem na koncepčním rozvoji lokality není silným veřejným zájmem (takovým je např. zájem na realizaci silničního obchvatu obce, protipovodňové opatření apod.), nýbrž obecným zájmem na harmonickém rozvoji území, což je obecný cíl územního plánování. Pouze proto, že obec Byšice změnila názor na vhodnost a estetickou akceptovatelnost dřívějšího záměru, ho nemůže vypustit z územního plánu bez ohledu na soukromé zájmy (a legitimní očekávání) vlastníka pozemků.

Na základě všech uvedených důvodů pak krajský soud žalobcem napadenou část nového územního plánu obce Byšice zrušil, jeho rozsudek následně potvrdil Nejvyšší správní soud (dále jen „NSS"), a to rozsudkem ze dne 29. 1. 2020, č. j. 9 As 171/2018-50, když zamítl kasační stížnost obce Byšice proti rozsudku krajského soudu. NSS v odst. 56 svého rozsudku ohledně změny využití pozemků žalobce (v důsledku změny územního plánu obce Byšice) uvedl, že: *„je třeba vycházet z toho, že územní plánování je dlouhodobým procesem, který by měl probíhat kontinuálně, tj. nově přijímaná dokumentace by měla navazovat na tu stávající. Neznamená to samozřejmě, že je třeba převzít všechny návrhové plochy; tím by byl vyloučen jakýkoli rozvoj v území. Dotčené osoby nicméně musí mít možnost spolehnout se na určitou stálost územně plánovací dokumentace, respektive kontinuitu jejího vývoje, protože jedině tak ji mohou přizpůsobit své záměry. Je tedy spíše nežádoucí, aby jednou projednané a schválené záměry byly opakovaně znovu posuzovány, přehodnocovány a měněny. Dochází tím k zásahu do legitimního očekávání dotčených osob a k neefektivnímu vynakládání veřejných prostředků...**__Má-li dojít ke změně funkčního určení ploch, pak musí být podložena dostatečně závažnými důvody, opírajícími se buď o relevantní změnu okolností, nebo o to, že původní řešení je věcně nesprávné a vede k závažné kolizi s veřejným zájmem.__"* NSS dále konstatoval, že obec Byšice nemůže ke změně územního plánu přistoupit pouze proto, že změnila svůj názor na zastavitelnost území, a to ani v souvislosti se změnami politické reprezentace obce, neboť *„Územní plán nelze podstatně měnit po každých obecních volbách."*

Podatel se nachází ve srovnatelné situaci se žalobcem v kauze územního plánu obce Byšice, kdy je zasaženo do jeho vlastnického práva a legitimního očekávání, neboť **Návrh ÚPmB zasahuje do jeho vlastnického práva** (snížení hodnoty nemovitosti) **a práv souvisejících** (pohody bydlení)**, a to změnou funkčního využití, struktury a výškové hladiny zástavby** v Dotčeném území, totiž vymezením plochy veřejné vybavenosti V/a3 na místě stávajících ploch čistého bydlení (BC) a krajinné zeleně všeobecné (KV). **V Návrhu ÚPmB přitom nejsou uvedeny žádné relevantní důvody odůvodňující takovouto zásadní změnu, dokonce nevyplývá ani z urbanistických, architektonických a estetických požadavků na územní plán**, což Podatel podrobně explikoval výše.

Podatel proto uzavírá, že v případě, že jím podané námitce proti Návrhu ÚPmB nebude vyhověno, obrátí se na místně příslušný soud s návrhem na zrušení odpovídající části Návrhu ÚPmB, přičemž má dle aktuální judikatury správních soudů značnou šanci na úspěch.

Seznam příloh:

Příloha č.1 Fotodokumentace

Příloha č.2 Informativní výpis spoluvlastnických podílů pro pozemek s budovou SVJ LiveUp II č. [redacted] v k.ú. Brno-Bohunice

Příloha č.3 Informativní výpis LV č. [redacted] v k.ú. Bohunice

V Brně dne 25. června 2020

[redacted]

Příloha č.1 – fotodokumentace

Srovnání stávajícího výhledu a výhledu po umístění 16 m vysoké budovy, kterou připouští Návrh ÚPmB





Srovnání stávajícího výhledu a výhledu po umístění 6 m vysoké budovy, kterou připouští Návrh ÚPmB – směr Špilberk





Srovnání stávajícího výhledu a výhledu po umístění 16 m vysoké budovy, kterou připouští Návrh ÚPmB - východ





Informace o pozemku







Způsob ochrany nemovitosti

Název
ochr.pásmo nem.kult.pam.,pam.zóny,rezervace,nem.nár.kult.pam

Seznam BPEJ

Parcela nemá evidované BPEJ.

Omezení vlastnického práva

Typ
Upozornění: Omezení a jiné zápisy vztahující se ke spoluvlastníkům se zobrazují u příslušných jednotek

Jiné zápisy

Typ
Upozornění: Omezení a jiné zápisy vztahující se ke spoluvlastníkům se zobrazují u příslušných jednotek
Vlastnictví jednotek
Vznik společenství vlastníků prokázán

Řízení, v rámci kterých byl k nemovitosti zapsán cenový údaj

Seznam jednotek, ke kterým byl zapsán cenový údaj

Více informací k cenovým údajů naleznete v k aplikaci.

Nemovitost je v územním obvodu, kde státní správu katastru nemovitostí ČR vykonává Katastrální úřad pro Jihomoravský kraj, Katastrální pracoviště Brno-město

Zobrazené údaje mají informativní charakter. Platnost k 23.06.2020 21:00:00.

© 2004 - 2020 Český úřad zeměměřický a katastrální

Seznam nemovitostí na LV







Parcelní číslo
[redacted]

Stavby

Na LV nejsou zapsány žádné stavby.

Jednotky

Na LV nejsou zapsány žádné jednotky.

Práva stavby

Na LV nejsou zapsána žádná práva stavby.

Nemovitost je v územním obvodu, kde státní správu katastru nemovitostí ČR vykonává Katastrální úřad pro Jihomoravský kraj, Katastrální pracoviště Brno-město

Zobrazené údaje mají informativní charakter. Platnost k 23.06.2020 21:00:00.

© 2004 - 2020 Český úřad zeměměřický a katastrální

Verze aplikace 5.6.3 build 0

MMB/0296633/2020
Námitky

MMB/0296633/2020

Námitka

Výrok:

Námitce se nevyhovuje.

Odůvodnění:

Podatel nesouhlasí s vymezením předmětné plochy V/a3, která je částečně vymezena na plochách zeleně a umožňuje zde umístění větší budovy v areálové zástavbě, což je v rozporu s platným ÚPmB, který zde umožňoval pouze čisté bydlení. Podatel navrhuje předmětnou část lokality vymezit jako plochu bydlení B/v1 a zbylé dosud nezastavěné části ponechat jako plochy lesní (L).

V návrhu nového ÚPmB jsou severně od ulice Netroufalky navrženy stabilizované plochy pro veřejnou vybavenost V/a3 a stabilizované plochy lesní. V platném ÚPmB jsou zde navrženy návrhové plochy pro občanskou vybavenost – školství, stabilizovaná plocha bydlení čistého a stabilizovaná i návrhová plocha krajinné zeleně. Dle aktuálního stavu z katastru nemovitostí se však na předmětných pozemcích při ulici Netroufalky nachází bytové domy. Z toho důvodu bude vymezení předmětné lokality upraveno.

Severně od ulice Neroufalky bude vymezena stabilizovaná plocha smíšená obytná C/v3 (tam kde se již nachází zástavba) a plocha změn smíšená obytná C/v3 (tam kde zástavba dosud není). Tato plocha změn se stane součástí rozvojové lokality Be-7 a to společně s plochou veřejné vybavenosti V/v3 (původně vymezenou jako V/x). Jižně od ulice Netroufalky bude původně vymezená plocha V/a3 změněna v západní části na stabilizovanou plochu smíšenou obytnou C/v3 a ve východní části na stabilizovanou plochu veřejné vybavenosti V/v3. Vymezení plochy lesní (L) bude v předmětném území zúženo ve prospěch plochy smíšené obytné C.

Věcná podstata způsobů vypořádání předmětného podání zůstává nadále relevantní, přestože návrh nového územního plánu města Brna prošel přepracováním s ohledem na Pokyny ZMB z roku 2022 a byl uveden do jednotného standardu ÚPD dle stavebního zákona a jeho prováděcích předpisů. Výše uvedené texty je tedy nutno chápat také ve smyslu těchto úprav.

MAGISTRÁT MĚSTA BRNA
ODBOR ÚZEMNÍHO PLÁNOVÁNÍ
A ROZVOJE

6807

MAGISTRÁT MĚSTA BRNA
Odbor územního plánování a rozvoje
Došlo dne: 29 -06- 2020
Č.j. MMB: 0297035
Příl.:

PODÁNÍ K NÁVRHU

Návrh Územního plánu města Brna

Podatel				
Typ subjektu:	**Právnická osoba**			
Název organizace:	**V.D.H. s.r.o.**			
Adresa / sídlo:	Tř. Kpt. Jaroše 1845/26, 602 00 Brno			
Kontakt:	**Kontaktní osoba:**	[redacted]	**Datum narození:**	
	Email:	[redacted]	**Telefon:**	[redacted]
Vlastnický vztah podatele:	vlastník pozemků a investor výstavby			

Námitka	**číslo:**	1

- Ky – 5 V Hlubočku – v tomto území je vydané pravomocné SP na projekt Vila domy Kníničky, jsou zahájeny práce, nesouhlasíme s umístěním do rozvojové lokality, lokality typu A a koeficientem B/r2 a a žádáme o vyjmutí a ponechání stávajícího ÚP.
- p.č. 468/1, 468/4, 3220, 3222, 3223, 3224, 3225, 3226, 3227, 3228, 3231, 3234, 3236, 3238, 3240, 3242, 3243 a 3245, vše k.ú. Kníničky

Námitka číslo 1 (zákres)



V Brně dne 29 -06- 2020

Podpis [redacted]

Vyplněný formulář zašlete na níže uvedenou adresu:
Magistrát města Brna, Odbor územního plánování a rozvoje, Kounicova 67, 601 67 Brno

OPIS

B R N O

STAVEBNÍ ÚŘAD, NOVÁ 11, 635 00 BRNO

VAŠ DOPIS Č.:
ZE DNE:
NAŠE ČJ.: MCBKNI/01049/2019
SPIS. ZN.: MCBKNI/01840/2018/BEZ

VYŘIZUJE: Ing. Lukáš Bezděk
FAX:
TEL.: 546 220 051
MOB:
E-MAIL: bezdek@brno-knicky.cz

DATUM: 26.06.2019

Vyvěšeno dne 04.07.2019
Datum: 04.07.2019 Podpis [redacted]

Úřad městské části města Brna, Brno-Kníničky
Stavební úřad, Nová 11, 635 00 Brno
Rozhodnutí nabylo právní moci dne 06.08.2019
Datum: 07.08.2019 Podpis [redacted]

VEŘEJNÁ VYHLÁŠKA

ROZHODNUTÍ
STAVEBNÍ POVOLENÍ

Dne 15.10.2018 podala společnost V.D.H. s.r.o., IČ 06070272, se sídlem třída Kpt. Jaroše 1845/26, Černá Pole, 602 00 Brno 2, zastoupená na základě plné moci zplnomocněným zástupcem společností Pro budovy, s.r.o., IČ 04497511, se sídlem Maršov 42, 664 71 Veverská Bítýška, žádost o stavební povolení pro stavbu nazvanou **„Terasové domy Kníničky"** umístěnou na pozemcích parc. č. 468/1, 468/4, 3220, 3222, 3223, 3224, 3225, 3226, 3227, 3228, 3231, 3234, 3236, 3238, 3240, 3242, 3243 a 3245 v kat. území Kníničky, na kterou vydal dne 21.03.2018 stavební úřad Úřadu městské části města Brna, Brno-Kníničky, Územní rozhodnutí č. 2/2018 pod č.j. MCBKNI/00202/2018, které nabylo právní moci dne 21.04.2018. Dnem podání žádosti bylo stavební řízení zahájeno.

Stavba obsahuje tyto stavební objekty:

SO 01	***Terasový dům „Severní"***
SO 02	***Terasový dům „Jižní"***
SO 03	***Objekt občanské vybavenosti***
SO 04a/I	***Zpevněné plochy na pozemku - napojení na komunikaci***
SO 04a/II	***Zpevněné plochy na pozemku - kolmé parkovací stání u sjezdů***
SO 04b	***Zpevněné plochy na pozemku (chodníky, terasy)***
SO 06	***Opěrné zdi***
SO 13	***Terénní a sadové úpravy***

MMB/0297035/2020
Námitky

MMB/0297035/2020

Námitka

Výrok:

Námitce se vyhovuje částečně.

Odůvodnění:

V námitce je uvedena informace o vydaném SP na výstavbu Vila domů v Hlubočku, není zde konkrétně uvedena výška povoleného stavebního záměru (doložena pouze strana se seznamem stavebních objektů), proto nelze objektivně posoudit, zda prostorová specifikace "r2" je v souladu s povoleným záměrem. Zpracovateli bude dán pokyn prověřit stanovenou prostorovou specifikaci.

K rozsahu území a nesouhlasu s nestavební plochou "A" je nutno uvést, že rozsah funkčních plochy bydlení (B) a plochy zemědělské (A) v návrhu nového ÚP plně odpovídá stavu dle platného ÚPmB a nedochází ke změně území, kterou by mohl být vlastník poškozen. Záměr byl povolen/ umístěn územním rozhodnutím dle platného ÚPmB, a pro musí být v souladu s vymezenou plochou BC s IPP 0,7. Rozsah stavební plochy B zůstane v novém ÚP beze změny, není důvod k jejímu rozšíření na úkor plochy A. Zpracovatelem bude prověřena prostorová specifikace. Stabilizace plochy a vypuštění rozvojové lokality Ky-5 je vázáno na skutečný stav v území. V době odevzdání návrhu nebyla výstavby zahájena, proto i přes vydané SP je vymezení návrhové plochy a rozvojové lokality správné a v souladu s Metodikou nového ÚP.

Zpracovateli byl dán proto pokyn prověřit prostorovou specifikaci v ploše B/r2, v lokalitě Ky-5, s ohledem na povolený záměr výstavby Vila domy v Hlubočku a zároveň prověřit aktuální stav výstavby v území pro možnou stabilizaci území a zrušení rozvojové lokality.

Zpracovatel se na základě pokynu pořizovatele problematikou vymezení odpovídající prostorové struktury v lokalitě Ky-5 a odpovídajícího významu plochy (stabilizovaná/návrhová) znovu zabýval. Posoudil konkrétní projektový záměr (poskytnut stavebním úřadem) ve vztahu k navrženým podmínkám pro posuzování výšky zástavby (viz kap. 6.4.2 Textové části ÚP a kap.5.6 textové části Odůvodnění) a vyhodnotil výškovou úroveň jako vyhovující. Proto zpracovatel ponechal prostorovou specifikaci bez úpravy, tj. „r2“. Dále s ohledem na výsledek Posouzení vlivu na životní prostředí (Posouzení SEA) upravil z pozice odborného garanta správnosti řešení funkční využití lokality Ky-5 pro využití smíšené obytné. Do 1. opakovaného projednání předložil upravený návrh ÚP v lokalitě Ky-5 s vymezenou plochou C/r2.

Požadavku na ponechání stavu dle dosavadního platného ÚPmB nelze zcela vyhovět: nový ÚP vymezuje metodicky jinak pojaté funkční a prostorové využití.

Ve výsledku bylo námitce částečně vyhověno, na předmětných pozemcích je v návrhu ÚP zachováno rozlišení na plochy stavební a plochy nestavební dle dosavadního ÚPmB.

Věcná podstata způsobů vypořádání předmětného podání zůstává nadále relevantní, přestože návrh nového územního plánu města Brna prošel přepracováním s ohledem na Pokyny ZMB z roku 2022 a byl uveden do jednotného standardu ÚPD dle stavebního zákona a jeho prováděcích předpisů. Výše uvedené texty je tedy nutno chápat také ve smyslu těchto úprav.

6545

Magistrát města Brna
Odbor územního plánování a rozvoje
Kounicova 67
601 67 Brno

MAGISTRÁT MĚSTA BRNA
Odbor územního plánování a rozvoje
Došlo dne: 30 -06- 2020
Č.j. MMB: 0297068
Příl.:

V Brně dne 25.6.2020

Podatel: Občanské sdružení Židenice prto občany, spolek, sídlo: 615 00 Brno, Škrochova 22, IČO: 27002829

Věc: Připomínky k Návrhu Územního plánu města Brna z března 2020

K jednotlivým částem výše uvedené dokumentace máme tyto připomínky:

1) Ad Závazná textová část ÚPmB

Prolog.

1.1. Základní principy současného města.
Neobsahují vyšší kvality (hodnoty) v hierarchické struktuře (v podobě stromu cílů Návrhu územního plánu , dále jen NÚP), ze které by byly jednoznačně patrné jednotlivé úrovně hodnot. Tedy např. zdraví obyvatel ve smyslu definice WHO (zdraví jako stav úplné fyzické, psychické a sociální pohody), které by bylo desagregováno do nižších cílů s indikátory charakterizující tento cíl a míru jeho naplnění. Tím se logicky dostaneme ke kvalitě ŽP, potřeb obyvatel v celé škále uspokojovaných v organizmu města, skutečné potřeby dopravy, prostorových nároků apod. V této výchozí a určující kapitole jsou však uváděny jako základní principy spíše odvozené, druhořadé hodnoty.

1 1

1.2. V Návrhu ÚPmB není patrné, že by byla použita **metoda cílově programového řízení** se stanovením cílové funkce Návrhu ÚPmB a její desagregace na nižší úrovně se souhrnným popisem stupně plnění jednotlivých funkcí v porovnání stávajícího územního plánu a Návrhu nového územního plánu. Tak by bylo patrné, zda je Návrh kvalitativně vyšším stupněm ve vývoji brněnských územ. plánů.

2 2

Ad) Pojmy, str. 12
Připomínky ke zpřesnění pojmů podáváme z důvodu předcházení sporů při výkladu ustanovení NÚP. Není možné definice v oblasti stavebního práva a projektování libovolně měnit, neboť vymezení ploch a druhů staveb navazuje na statistiku v této oblasti a nejednotnost v pojmosloví by vedla k chybnému výkaznictví a tím i zavádějícím údajům sloužícím pro případnou analytickou činnost a z ní vyplývajících rozhodnutí. **Definice obsažené v normách větší právní síly, než má NÚP nutno upravit podle těchto norem**:

1.3. Jakou právní závaznost mají jmenované pojmy ve vztahu k platné vyhl. MMB č. 2/ o závazných částech ÚPmB, Regulativy pro uspoř. území..? Stanou závaznými až po schválení NÚP? Pojmy, které se liší od stavebního zákona musí být uvedeny do souladu s ním, neboť je normou vyšší právní síly. Rozpory v pojmech jsou patrné z následujících připomínek:

3 3

1.4. Blok – z definice se jedná o území (plochu), přičemž v obecném smyslu se blokem rozumí typ zástavby (blokové). Jaký je potom rozdíl této definice s definicí plochy? Nutno upřesnit.

4 4

1.5. Budova - definice je ve vyhl 268/2009 Sb. o technických požadavcích na stavby, část I §3, písm. a) „...se rozumí budovou nadzemní stavba včetně její podzemní části prostorově

5 5

5 soustředěná a navenek převážně uzavřená obvodovými stěnami a střešní konstrukcí". Vynechání podtržené části je nesprávné. NÚP dát do souladu s vyhláškou. 5

6 **1.6.** Plocha (např. základní plocha). Znamená to, že plocha i základní plocha jsou totožné pojmy? Přídavné jméno „základní" znamená zpřesnění (bližší určení druhu plochy) proto logicky nemohou být tyto pojmy totožné a měly by mít každá svou definici.
Přitom podle stavebního zákona č. 183/2006 Sb. část I §2, základní pojmy, písm. g) se „..plochou rozumí část území tvořená jedním či více pozemky nebo jejich částí, která je vymezena v politice územního rozvoje, zásadách územního rozvoje nebo územním plánu, popřípadě v územně plánovacích podkladech s ohledem na stávající nebo požadovaný způsob jejího využití a její význam". Nutno dát do souladu. 6

7 **1.7.** Doplňující využití, poslední věta: V případě pochybností je třeba přihlédnout k metropolitnímu charakteru sídlištního celku Brna. Vzhledem k závažnosti pojmu ve výkladu smyslu ustanovení NÚP nutno "metropolitní charakter" sídlištního celku zpřesnit odkazem na normu či materiál v němž je podrobněji popsán. Jinak může být definice předmětem závažných sporů účastníků řízení. 7

8 **1.8.** Dopravní infrastrukturou se podle NÚP rozumí:
- stavby a zařízení pozemních komunikací, drah, letišť, vodních cest (včetně nezbytných souvisejících objektů),

Tato formulace zavádí k chápání pojmu dopravní infrastruktury jako staveb a zařízení, nikoliv vlastní komunikace, železniční stanice, vodní cesty (řeky, kanálu, přehradního jezera) v rozporu s vyhl. 501/2006 Sb. O obecných technických požadavcích na využívání území, §9 plocha dopravní infrastruktury. Rozumí se, že dopravní infrastruktura stojí na plochách pro infrastrukturu.

- Do dopravní infrastruktury nespadají, pokud nejsou uvedeny v přípustném nebo podmíněně přípustném využití samostatně (výslovně): vozovny, depa, servisní a opravárenské provozovny, čerpací stanice pohonných hmot a doplňkové služby pro motoristy (např. motely a pod.).

Vyjma motelů sloužícím motoristům, které jsou podle vyhl. 501/2006 Sb., o obecných technických požadavcích na využívání území, §2, písm. c 2 stavbou pro bydlení, ostatní jmenované stavby jsou podle § 91 součástí ploch dopravní infrastruktury, tedy i dopravní infrastruktury samé. 8

V této kapitole není odlišena doprava jednostopých motorových vozidel (motokola, elektrokola, elektrokoloběžky) a doprava pěší a cyklodoprava, které by měly z mnoha důvodů nabývat na významu.

9 **1.9.** Dostavby
Nově vytvořený termín s částečně převzatým textem ze stavebního zákona č. 183/2006 Sb. část I, §2 základní pojmy, odst.5) změna dokončené stavby, a doplněným o „zástavbu proluk nebo doplnění stávající zástavby". Termín je snad vhodný pro volný popis budoucí výstavby, ale zahrnuje několik rozdílných kategorií staveb – rekonstrukce stávajících staveb formou nástavby a přístavby či modernizace stavby, změn nové stavby před dokončením (nástavba či přístavba) a nové stavby v prolukách či volně stojící v blokové či volné zástavbě. 9

10 **1.10.** Charakter území
Ve stavebním zákoně a předpisech souvisejících jsme nenašli definici charakteru území. Pojem sám se vyskytuje v § 90 písm. a) stavebního zákona. Z definicí nalezených v judikatuře NSS, metodikách MMR a ÚUR, případně jiných metodických materiálů uvádíme definice, které by mohly být vodítkem pro definici NÚP: 10

- Z metodického pokynu Jihočeského KÚ uvádíme tuto definici: „Charakter území je dán morfologií terénu, charakterem vodotečí, vodních ploch, vegetačního krytu, osídlení a charakterem dalších civilizačních prvků" s odkazem na publikaci Vorel,

10

R.Bukáček, P. Matějka, M. Culík, P. Sklenička: Posouzení vlivu navrhované stavby, činnosti nebo změny využití území na krajinný ráz.

- ČVUT v pracovních výkladech při členění území podle charakteru na lokality používá tuto definici charakteru území: "Charakterem se rozumí soubor podstatných vlastností, rysů přírodně krajinných,urbánních a architektonických (zejména umístění v území, intenzita, kvalita zastavění a míra stability),sociálně ekonomických a kulturně civilizačních, jejich projevů a jejich vzájemných vztahů a vazeb v celkové urbánní a krajinné struktuře, které určují celkový ráz území a podmínky a požadavky na utváření, tj. uspořádání a využití území" (Jiří Plos: Vybrané pojmy k územnímu plánování)

10

11

1.11. Krajina

Podle Evropské úmluvy o krajině z 20. 10. 2000 (v ČR platná od 1.10. 2004) „krajina znamená část území, tak jak je vnímána lidmi , jejíž charakter je výsledkem činností a vzájemného působení přírodních a/nebo lidských faktorů." Od toho jsou odvozeny pojmy krajinná politika, cílová kvalita krajiny, ochrana krajiny, správa krajiny, plánování krajiny. NÚP dát do souladu s touto definicí.

11

12

1.12. Maloobchod.

Definici maloobchodu by bylo žádoucí doplnil o stále početnější výdejny e-shopů s ohledem na přímou souvislost s územním plánováním.

12

13

1.13. Modrozelená infrastruktura.

Slovo „opatření" ve 2. větě nahradit slovem „provedení" nebo „realizace". Nesouhlasíme s formulací v posledním odstavci Obecných zásad, že …"vedení technické infrastruktury a …modrozelené infrastruktury (vodní plochy a zeleň) jsou z hlediska jejich prostorové koordinaci rovnocenné. Nikoliv, modrozelená infrastruktura musí mít prioritu před vedením technické infrastruktury, protože je vázaná ke stanovišti a nelze ji přestěhovat jako vedení technické infrastruktury.

13

14

1.14. Navazující území

První větu doplnit o: …potenciálně dotčená realizací posuzovaného záměru. Záměr sám (idea) nemůže nic ovlivňovat, až jeho realizace a následné užívání.

Druhou větu upravit takto: V pochybnostech má přednost posouzení psychofyzikálních účinků záměru s jejich přípustnou mírou (limitem) a u účinků s absencí přípustné míry s převažující tendencí ke zlepšení či zhoršení proti současnosti.

14

15

1.15. Občanská vybavenost

Je podle §2 odst. 1) písm. k) bod 3. stavebního zák. č. 183/2006 Sb. vymezena takto:„Občanské vybavení jsou stavby, zařízení a pozemky sloužící například pro vzdělávání a výchovu, sociální služby a péči o rodiny, zdravotní služby, kulturu, veřejnou správu a ochranu obyvatelstva."

Metodika ÚÚR, Principy a pravidla územního plánování, část C, 4 Občanské vybavení, přebírá předchozí definici a říká, že „stavební zákon řadí uvedené příklady občanského vybavení k veřejné infrastruktuře vedle bydlení, výroby, rekreace, dopravy a technického vybavení."

Není důvod vymýšlet jinou definici, než je ve stavebním zákoně potažmo rozpracována a zdůvodněna v metodice ÚÚR, zejména pak rozlišovat občanskou vybavenost z aspektu komerčnosti či nekomerčnosti.

Doporučujeme porovnat občanskou vybavenost navrženou v NÚP s limity uváděnými ÚÚR.

15

16

1.16. Nerušící výroba a služby

Vhodnou definici hledá i ÚÚR. Doporučujeme doplnit na konec definice „…a nezhoršuje pohodu bydlení".

16

17 **1.17.** Proluka

Prolukou se rozumí dočasně nezastavený prostor ve stávající souvislé zástavbě, který je určen k zastavění. Pro nezastavěné nároží (např. při blokové zástavbě) lze použít termín rohová proluka.

ÚÚR se v materiálu Vybrané pojmy urbanistické koncepce se u definice odkazuje na ČSN 734301 Obytné budovy.

18 **1.18.** Plocha

Termín „základní plocha" se nerovná termínu „plocha". Je nezbytné oba pojmy definičně odlišit.

19 **1.19.** Přestavba

ÚÚR ve slovníku územního rozvoje mimo přestavby používá definici „přestavba sídla" a „přestavba smíšená". Definice přestavby dle ÚÚR: „Přestavba je změna využití území v současnosti využívaného nebo jehož využití již bylo ukončeno, která souvisí s celkovou funkcí i prostorovou změnou tohoto území a mají proto pro ně být definovány nové podmínky využití jak funkční, tak prostorová."

20 **1.20.** Rozvojová lokalita

Definice ČVUT: "Rozvojové plochy jsou plochy, které zabírají nezastavěné území (jsou zastavitelné), ale může to také znamenat, byť je to nezvyklé, že části zastavěného území budou rozvojovou plochu krajiny."

Relaxace – proces nebo stav uvolnění psychického a tělesného napětí.

21 **1.21.** Uliční čára

Definice ÚÚR: „Uliční čára je hranice mezi pozemky a veřejným prostranstvím nebo veřejným komunikačním prostorem; uzavřená uliční čára vy mezuje blok."

V NÚP je definice trochu rozšířená.

22 **1.22.** Výška budovy

Definice ÚÚR: „Největší výška nadzemní části budovy až po nejvyšší úroveň střešní konstrukce (hřebene, atiky). Do výšky se nezapočítává výška drobných výškových dominant."

23 **1.23.** Funkční a prostorová koncepce

Vymezené principy urbanistické koncepce dle NÚP by měly být desagregovány na prvotní (základní hodnotové) faktory, aby bylo možné ověřit (kvantifikovat), zda návrh znamená kvantitativní a kvalitativní zlepšení proti současnému stavu (výchozí základně pro srovnání stavu před a po).

Urbanistická koncepce by měla mít hierarchickou strukturu. Především by měly být určeny lokality pro bydlení se svým nepřenositelným (tj. vázaným na místo) charakterem prostředí (např. dobré stávající charakteristiky ŽP, případně získatelné revitalizací prostoru, dobrá orientace ke světovým stranám, vhodné mikroklima, klid, rekreační zázemí v blízkosti), a ty rezervovány pro bydlení. Další funkce umisťovat v území podle jim vlastních charakteristik.

Město krátkých vzdáleností má základní smysl v odlehčení dopravního zatížení města a zefektivnění hromadné dopravy.

24 **1.24.** Vymezení ploch s rozdílným způsobem využití

Termíny „veřejná vybavenost", „plocha veřejné vybavenosti", „komerční vybavenost" ani „plochy komerční vybavenosti" nejsou obsaženy v definicích Textové části NÚP ani na webu ÚÚR. Rozlišování komerčního a nekomerčního nedává smysl. To, co je dnes činnost komerční může být později nekomerční nebo naopak.

25 **1.25.** k bodu 4.1.1 Silniční doprava

Ve výkresové části k této kapitole je patrný trend rozvoje silniční sítě, v němž se neprojevuje snaha uváděná v dopravní vizi města Brna, t.j. omezování individuální dopravy prognózované

25 v řádu 10 let přechodem z vlastnění vozidel na sdílená a půjčovaná auta. Je známou skutečností, že rozšiřování sítě a dimenzí komunikací indukuje další dopravu a její útlum se nedostavuje. Jen radikální omezení nabídky ploch pro dopravu vede k její redukci provozu, jak dokazují známé příklady ze zahraničních měst, v nichž radikální opatření provedli. 25

26 **1.26.** NÚP se dostatečně nezabývá problémem přechodu kamionové dopravy na železnici a rozvojem kontejnerové dopravy. Do NÚP je potřebí zapracovat dobudování kontejnerového překladiště (železnice, silnice, voda). Počítat s rezervou plochy pro napojení Brna na vodní cestu a pro vlečkové napojení průmyslových areálů a velkoskladů a v důsledcích omezení kamionové dopravy. 26

27 **1.27.** Podpořit v NÚP využití tramvajové dopravy (zejména v noci) pro nákladní dopravu, jak byla využívána v minulosti. 27

28 **1.28.** k bodu 4.1.3. Nemotorová doprava
I když cyklotrasy a pěší trasy (mimo páteřních) nejsou v NÚP obsaženy, měly by být trasy v textové části deklarovány jako automatická součást uličního profilu s tím, že by je museli projektanti respektovat při rekonstrukci ulic. Žádoucí by byl odkaz na metodický materiál MMB (KAMu?) s příklady různých typů uličních profilů. 28

29 **1.29**. 4.1.5. Vodní doprava
Dlouhodobá úvaha o napojení Brna na vodní cestu (odbočku z kanálu Odra – Dunaj), která již nabývá konkrétnější podoby by měl být podpořena v NÚP zachováním územní rezervy pro překladiště a infrastrukturu vodní cesty. 29

30 **1.30.** k bodu 4.2. Technická infrastruktura
Koncepce by měla s ohledem na budoucí vývoj v oblasti technické infrastruktury (TI) a rozvíjení konceptu smart city pro Brno být pojednána progresivněji. Pro trvalý a opakovaně se projevující konflikt mezi TI a potřebou rozšíření ploch zeleně **určit kolektorizaci** (ve všech stupních, od páteřních až k uličním) **jako primární zásadu rozvoje technické infrastruktury** s tím, že by byla, včetně budování a údržby plně v rukou města. Město by pak za distribuční poplatek poskytovala provozovatelům sítí na území Brna (voda, plyn, elektrická energie, slaboproud, datová vedení, kanalizace, odpady, potrubní pošta ..). Využití synergie vybudováním společných liniových vedení i údržbě, s podstatným omezením výkopových prací a navážení nových nerostných surovin (písek štěrk, zemina) i se všemi negativními dopady na životní prostředí i provoz města, by bylo prospěšné občanům i provozovatelům sítí.
V Obecných zásadách technické infrastruktury je chvályhodné konstatování sdružování sítí do koridorů či společných tras bohužel v trpném rodu, tedy jen obecný apel bez konkrétního adresáta a orgánu, který bude zavázán sdružování sítí zajišťovat. Cítíme tuto věc jako nedostatek NÚP a považujeme za nanejvýš potřebné, aby MMB do doby schválení NÚP tuto věc vyřešil. Jako nejvhodnější se jeví obnovení útvaru Technických sítí MMB. 30

31 **1.31.** k bodu 4.2.1. Odkanalizování
Koncepce uvádí, že „...bude..důsledně vyžadované hospodářství se srážkovými vodami.
Zase trpný rod! Jak to bude zabezpečeno, když není norma, která by to vyžadovala. Stavební úřady v projektové dokumentaci nic z toho nepožadují právě proto, že žádná norma přes proklamace MŽP, není. NÚP tedy musí požadavek konkretizovat, aby se měly prováděcí orgány na území města o co opřít.
Bylo by také žádoucí zpracovat studii lokálních čistíren (podzemní se staví i tzv. rozvojových zemích). Lze očekávat, že s ohledem na snížení rozsahu nákladných páteřních stok nutných při centrálním čištění, dojde při realizaci lokálních čistíren ke snížení nákladů na likvidaci splašků.
V prvku odkanalizování – retenční nádrže – se mluví o jednotné kanalizaci, přitom výše je uvedeno, že Brno má oddílnou kanalizaci. Nutno vyjasnit. 31

1.32. k bodu 4.2.2. Zásobování vodou

32

Koncepce říká, že „podle druhu a potřeby musí být plochy napojeny na veřejný vodovod, pokud je to technicky a ekonomicky přijatelné. Tato konstatace, či určení kdy jsou plochy napojitelné na městský vodovod a kdy ne si žádá upřesnění, pokud ji mají aplikovat shodně občané, stavební úřady a dodavatel vody.

Podle druhu (čeho?) a potřeby (podle účelu užití vody?) kapacitně možné (množství vody, která je k dispozici? nebo přenosová schopnost sítě?) ekonomicky přijatelné (ztrátová- do jaké míry?; u jednotlivého případu nebo ztráty započtené do celkového hospodaření městských vodovodů?). Nutno upřesnit v NÚP nebo odkázat na příslušnou normu (i s pozn. kdo ji vypracuje, pokud dnes není k dispozici, podobně jako u prováděcích vyhlášek k zákonům).

NÚP by měl konstatovat účelnost a podporu dvojímu rozvodu vody (pitná, užitková) především pro závody a velké odběratele.

U zásobování vodou se nehovoří o studnách a artézských vrtech ve městě - utlumit nebo rozšiřovat?

32

1.33. k bodu 4.2.3. Zásobování plynem

33

V NÚP není dostatečně uvažováno s bioplynovými stanicemi, např. na zpracování organického odpadu z domácností a výroben, údržby zeleně apod.

33

1.34. k bodu 4.2.4. Zásobování teplem

34

Teplárenské sítě v Brně jsou na menším rozsahu plochy města. Bylo by žádoucí je rozšířit, neboť kombinovaná výroba tepla a elektřiny je nejefektivnější zhodnocení primárních energetických zdrojů a zdroj s nejnižší relativní mírou znečištění ŽP a tuto zásadu promítnout do NÚP. CZT by mělo být nařízeno u všech spotřebitelů energie od určitého příkonu. Jsou bohužel povolovány stavby s plynovými kotelnami vzdálenými pár desítek metrů od páteřního vedení CZT.

TE – 130 EDU přivaděč Brno je v návrhu doplnění tepelné sítě. Jedná se o tak zásadní změnu pro zásobování města Brna teplem, že by to stálo za podrobnější informaci v této kapitole.

Není zmíněn rozvoj decentralizované energetiky vč. zdrojů na dřevěné štěpky v okrajových částech Brna, se kterými se uvažuje a její spolupráce s centralizovanou energetikou.

34

1.35. k bodu 4.2.7. Kolektory

35

V NÚP se ke kolektorům říká, že "koncepce kolektorové sítě je založena na stávající sítí primárních a sekundárních kolektorů nacházejících se v historickém jádru a na sídlištích a okrajových částech města Současné požadavky na kolektorové stavby upřednostňující realizaci sekundárních kolektorů v historickém jádru města Brna. S dalším rozšiřováním sítě primárních kolektorů se nepočítá.“ K potřebnosti rozvíjet kolektorovou síť viz výše.

Šachta primárního kolektoru … Nad vstupními jsou zpravidla umístěny nadzemní objekty, které mohou být integrovány do zástavby.

U objektu TSMB na Křenové se však ani v nadsázce nedá říci, že by byla smysluplně integrována do okolní zástavby polyfunkčních domů. Hrubě narušuje vzhled ulice a KAM by se měl v rámci naplňování ideje NÚP na tuto jí podobné stavby zaměřil a jmenovitě uvést objekty, u kterých je nutné zjednat nápravu.

35

1.36. k bodu 4.2.8. Odpadní hospodářství

36

Doporučujeme počítat v NÚP s odstraněním dřívějších skládek komunálního a průmyslového odpadu na území Brna a odpad nechat projít spalovnou – vyčistit krajinu města.

Začlenit do NÚP myšlenku zbudování na více místech z Brna místa s kompostéry na zpracování organického odpadu z údržby zeleně.

36

36

Určit umístění pily SVZ na zpracování kmenů stromů kácených na území města pro využití na výrobu herních prvků, mobiliáře a pod pro město Brno.

Navrhnout využití opuštěných, zejména průmyslových objektů pro uložení věcí občanů (vč. pozůstalostí) z uvolňování bytů apod. umožňujících jejich roztřídění a využití a tím snížení objemu odpadu.

Doplnit technologii Spalovny o automatickou linku na třídění plastových obalů podle druhů plastů (je již instalována v Polsku) ke zvýšení jejich recyklovatelnosti. Manuální třídící linku ve Spalovně vybavit podtlakovou vzduchotechnikou pro odstranění škodlivého pracovní prostředí.

Zajistit službu dobrovolných odborníků (historika, knihovníka, technika, muzejníka a pod.) u třídící linky pro vyhledávání historicky a jinak cenných materiálů (knihy, fotografie, pozůstalosti..), případně propojit s aktivní funkcí systému RE USE (zatím čekají, co jim občané donesou).

36

37

1.37. k bodu 4.4.2. Vymezení veřejných prostranství
Začlenit do NÚP podmínku architektonické soutěže na řešení prostoru – náměstí - v Juliánově u Dělnického domu.

37

38

1.38. k bodu 5.3.3. Plochy lesní
Doporučujeme rozšíření plochy Černovického hájku až k budově Makra a k blízké vodoteči se vzrostlou břehovou zelení. dnešní plocha polnosti nemá valného užitku a bývá část nroku v dolní části zatopena.

38

39

1.39. k bodu 5.3.5. Plochy vodní a vodohospodářské
V NÚP by měla být zmínka o budování vsakovacích objektů na místě terénních rýh, které se v době dešťů naplní a voda se zeminou se rozlévá na přilehlé zpevněné plochy či komunikace.

39

40

5,4. Vymezení ploch změn v krajině
Vymezenými plochami změn v krajině jsou:
V k.ú. Brněnské Ivanovice –zeleň podél Svitavy a Černovického potoka, nad žel. Tratí a směrem k letišti
V k.ú. Židenice – návrhové plochy krajinné zeleně po Velkou Klajdovkou (při Jedovnické ulici), v zahrádkových lokalitách pod Vinohrady a nad Jedovnickou ulicí u Malé Klajdovky.

40

41

1.41. k bodu 5.7.1. Povrchové vody
NÚP chvályhodně uvádí, že u vodních toků se nepřipouští zatunelování. Mělo by však být v NÚP uvedeno, že počítá s postupným odtrubněním vodotečí na území Brna a ty dosud zatrubněné, určené k odkrytí vyznačit ve výkresu s pořadím realizace. MMB by je měl po schválení NÚP zahrnout do plánu BVaK a případně do dohody s podnikem Povodí Moravy.

U povrchové vody se nehovoří o jejím energetickém využití, i když je v Brně je řada jezů, na kterých by mohly být už nyní nebo po úpravě vodní turbíny v režii města. Bylo by žádoucí tuto kapitolu zapracovat do části energetiky NÚP.

41

42

1.42. k bodu 5.8. Rekreace
Rekreační oblasti jsou … vyznačeny… snadnou dostupností individuální a hromadnou dopravou.
Bylo by žádoucí NÚP v této věci přeformulovat, protože snadnou dostupností rekreačních ploch individuální motorovou dopravou jde proti rekreaci a je v rozporu s požadavky na čisté prostředí pro rekreaci.
Proč nejsou vymezeny další rekreační oblasti, např. Holásecká jezera, Jundrovské louky, Maloměřické plochy podél Svitavy?

42

42 Doporučujeme do NÚP začlenit revitalizaci jedinečného přírodního amfiteátr v Mariánském údolí pro hudební, sportovní a podobné produkce, doplnit dřívější fungující zařízení – koupaliště, sauna, hřiště na volejbal a házenou apod. 42

43 **1.43.** k bodu 5.9. Zahrádky
Z NÚP není patrné jaké jsou změny ploch zahrádek v návrhu proti původnímu ÚP94 a stávajícím stavu. 43

44 **1.44.** k bodu 5.10. ÚZES
Chybí porovnání celkových ploch ÚZES v NÚP, v ÚP 94 a v současnosti, aby bylo možné zjistit tendenci změn.
Konstatace, že „nepřípustné je jakékoliv využití podstatně omezující aktuální či potenciální funkce ÚSES" předpokládá, že nepodstatné omezení funkce ÚSES se dovoluje. NÚP nespecifikuje podstatné omezení funkce (způsob určení, parametry, indikátory prostředí) takže to dává prostor k voluntarismu v omezování funkce ÚSES umisťováním dopravní a technické infrastruktury a vodohosp. staveb, které je přípustné „za předpokladu minimalizace plošného a prostorového střetu s vymezeným ÚSES". Kdo a na základě čeho bude posuzovat, zda je střet minimalizován? Není uveden žádný příklad.
Plochy ÚSES, aby plnily svou funkci, by měly obsahovat maximálně pěší trasy a cyklotrasy, a to v omezením množství, a ostatní komunikace (silnice, železnice, toky) by plochy ÚSES měly překračovat mimoúrovňově. 44

45 **1. 45.** k bodu 6.2. Obecné podmínky využití území
První věta tohoto bodu říká: „Záměr na změnu v území je v konkrétních případech nepřípustný, jestliže počtem staveb, kapacitou, plochou, stavebním objemem, rozlohou nebo účelem odporuje charakteru území".
Vázat změny v území na tak vágní pojem, jako je charakter území zakládá jen příčinu sporů a zatěžování administrativy, potažmo soudů. Na tom co umožňuje charakter území nepanuje shoda ani mezi architekty, kteří se v této věci, naopak se často velmi rozcházejí. Kdo a na základě jakých parametrů to bude posuzovat. Nutno zásadně upřesnit. 45

46 **1.46.** Dočasné stavby.
Z textu lze usuzovat, že se jedná vesměs o dočasné stavby charakteru zařízení staveniště.
V NÚP by měla být zakotvena podmínka, že musí být budovány bez pevných základů a snadno demontovatelné a opakovaně využitelné. Jejich doba musí být striktně vázána na dobu vystavět stavby pro niž je pořizována. Není důvod povolovat stavby paušálně na dobu 5 let.
Možnost změn využití dočasných staveb vede k tomu, že je budován již s vědomím, dalšího používání. Příkladů neodstraněných dočasných staveb s novým využitím stojících na nevhodných místech mám po Brně dostatek. NÚP by měl obsahovat seznam dočasných staveb, které mají být odstraněny. 46

47 **1.47.** k bodu 6.3.2. Plochy s rozdílným využitím území
Není zřejmé, proč jsou zkratková písmena pro označení ploch v NÚP volena tak, že v mnoha případech nepřipomínají funkci plochy, přičemž by to bylo snadné při použití dvou písmen. Používaná písmena jsou zavádějící a neumožňují mnemotechniku pro snadné zapamatování a orientaci ve výkresech NÚP. 47

48 **1.48.** V odstavci Nepřípustné využití území je řečeno, že „Základní výkladové pravidlo v případě pochybnosti při vyhodnocení jednotlivých záměrů je přihlížení k metropolitnímu charakteru regulovaného území samosprávného celku."
Je metropolitní charakter území, pokud má být základním výkladovým pravidlem při vyhodnocování záměrů specifikován v nějaké normě (právní, technické, metodice..)? Pokud ne, tak stěží může být základním výkladovým pravidlem s ohledem na jeho vágnost. Navíc není zřejmé, zda se regulovaným územně správním celkem rozumí kraj a nebo území Moravy a Slezka jako tradiční hlavní zemského města. 48

49 **1.49.** k bodu 6.3.3.1. Plochy bydlení
V podmínkách využití ploch pro bydlení je v odstavci "přípustné" stanoveno:„využití pro maloobchod je omezeno prodejní plochou do 1500m2".
Není zřejmé, zda se jedná o omezení každé jednotlivé maloobchodní prodejny a nebo součet všech prodejen v rámci plochy bydlení. Proč není obdobně vymezena také plocha výroby a služeb. U nich žádné omezení neplatí? 49

50 **1.50.** „Zastoupení zeleně v plochách bydlení je stanoveno v rozsahu 30% pro disponibilní pozemky stavebního záměru a pro plochu současně.
Definice není srozumitelná, slova „a pro plochu současně" jsou nadbytečná. Plocha zeleně se vztahuje k základní ploše v hranicích záměru po jeho dokončení (tedy bez ploch zařízení staveniště všeho druhu). Není uvedeno, na základě jaké odborné studie byla určena hodnota 30%. Plocha zeleně by měla být taková, aby zajišťovala funkce klimatické a funkce rekreační (denní rekreace, sport, komunitní pěstování rostlin) pro počet osob žijících v relevantních bytových plochách. Tento podíl zeleně se bude patrně měnit s charakterem zástavby (zástavba bloková, volná, rodinné domy) a její výškou. 50

51 **1.51.** Stanovením kategorie bydlení, jak je definován v NÚP, již neumožňuje realizaci občany žádaného bydlení čistého, bez provozoven obchodu a služeb, zajišťující minimum obtěžování hlukem z těchto provozoven a jimi vyvolané dopravy a provozu a úrazů z dopravy.
NÚP by mohl alespoň obsahovat v rámci ploch bydlení druh zástavby, který by se velmi blížil bydlení čistému, totiž, že by provozovny všeho druhu byly situovány do domů podíl hlavních komunikací s vyšší zástavbou a v bočních ulicích by byly situovány bytové a rodinné domy, tedy čisté bydlení. 51

52 **1.52.** k bodu 6.3.3.2 Plochy smíšené obytné – C
Na prvním místě je uvedeno hlavní využití pro bydlení, ale bez stanovení minimálního podílu bydlení v této kategorii ploch, takže se může stát, že developer na takto vyznačené ploše v NÚP vybuduje komplex v němž bude bydlení zastoupeno jen symbolicky, aby vyhověl liteře zákona, ale drtivá část plochy bude využita pro nebytové funkce. Nutno upravit alespoň stanovením podílu bytových ploch. 52

53 **1.53.** k bodu 6.3.3.9 Plochy technické infrastruktury
Neuvádějí se kolektory sekundární a terciární v převážně překryvných plochách, čímž se brání nastartování procesu plné kolektorizace města, která je nezbytnou podmínkou realizace konceptu smart city, které město formálně podporuje. 53

54 1.54. Stavby v zahradách – podsklepení, nadzemní podlaží a podkroví, zast. plocha 40m2 (na rekreačních plochách, např. Přehrada až 50m2).
Plošný standard zahradních chat je nesmyslně vysoký. Takové plochy k obývání nemá většina rodin ani v jejich hlavním bydlišti. Není důvod budovat letní sídla jako si budovala šlechta a podporovat majetnický pud a konzumní způsob života.
NÚP by měl v textové části upřednostnit pro naplnění rekreačních potřeb občanů pronajímatelné chatky na malých pozemcích, oddělených od sousedních pozemků vyšším živým plotem (poučme se v zahraničí). Je zde zajištěna intimita, možnost poznat více míst v republice a lokalita zabere méně místa, než individuální zahrady s chatami. 54

2. Další připomínky

55 **2.1.** Možnost stavby nových **obchodních ploch** dle NÚP, kterých se zákonitě zmocní obchodní řetězce, nedává smysl, neboť ČR a zejména velká města vysoko překračují průměr Evropy (m2 obchodní plochy na obyvatele) v této kategorii obchodů. Správný trend, který by měl NÚP podpořit stanovením ostrých limitů proti takovému rozšiřování obchodních ploch indukujícího m.j. škodlivou individuální dopravu, by byla podpora obnovy drobných 55

55 obchodů, kde si obyvatelé nakoupí při pochůzce v blízkosti bydliště, bez potřeby někam jezdit a ztrácet čas. 55

56 **2.2.** Zásadní námitku vznášíme proti výstavbě R 43 přes Bystrc. Komunikace Vídeň Vratislav, kterou R 43 supluje je zařazena v síti silnic třídy TEN T, které podle jednoznačných podmínek EU musí vést mimo intravilán města. K této podmínce jsou dlouhodobě všichni plánovači hluší. I kdy ZÚR požadovaly vy budování R43 přes Bystrc, město by to mělo odmítnout, neboť by ani ono nemělo porušovat směrnice EU. 56

58 **2.3.** Decentralizovat řadu funkcí města(energetika, voda, odpady..) budováním menších, rozptýlených jednotek na základě komplexního technicko-ekologicko – ekonomického vyhodnocení, samozřejmě včetně aspektů logistiky. 58

59 2.4. Z NÚP nwení patrné, zda byla v rámci jeho přípravy provedena inventura existujících staveb a jejich souladu s ÚP94 a označením těch, které jej porušují. A nebo se stávající stavby berou jako neměnný fakt a základna pro zpracování NÚP, aniž budou černé stavby sankčně postiženy? Nejen z veřejného projednání NÚP, ale i z jiných zdrojů vyplývá, že řada objektů, zejména v zahradách vznikají živelně a územní plán se jim jen přizpůsobuje, aniž by vyvodil právní důsledky z takového jednání. 59

60 **2.4.** NÚP je nezbytné doplnit o zásadu, že parkovat vozidlo na veřejném prostoru není základní lidské právo, na rozdíl např. od práva na zdravé životní prostředí, a že občané nemohou na zpracovateli a na městě vyžadovat jeho naplnění. Z toho by měla také vycházet textová část NÚP, která by závazně pro projektanty a investory uvedla, že při rekonstrukci stávajících uličních profilů se tato zásada ctí a preferují se základnější potřeby (uliční zeleň, bezpečný pohyb po komunikacích a pod.). Z těchto důvodů je pořadí umisťování funkcí v uličním profilu následující: 60

1. v ulici nejprve umístit komunikaci pro příjezd požárníků, záchranné služby, policie apod.
2. chodníky budovat v šířce, na které si vyhnou dva kočárky, či invalidní vozíky. Okraje chodníků budou osázeny stromy.
3. V případě volného prostoru v uličním profilu umístit podél chodníků zelený pás min. šířky 50 cm se stromy, případně další zelení.
4. Pokud ještě zůstává volný prostor, umístí se cyklostezka.
5. Jestliže zůstane v profilu ulice prostor pro parkování vozidel, je možno zřídit parkování v normované šíři v provedení se zatravňovacích tvárnic se spodní konstrukcí parkovací plochy odpovídající zatížení parkovaným osobním vozidlem. Není nutné budovat stání s konstrukcí pro pojezd nákladních vozidel.

61 **2.5.** Doporučujeme zvážit zřízení tramvajové linky z Obřan do Slatiny přes Starou Osadu (v minulosti jezdila tramvaj ze Staré Osady přes Svatoplukovu a Karlovu a dále po trati tramvaje č. 4 na konečnou - smyčku u Maloměřického mostu). Na Bělohorské, při mimoúrovňovém křížení s linkou tramvaje č. 8, by bylo možné přestoupit na trasu do Líšně. 61

62 **2.6.** Nenašli jsme v NÚP údaje o zabezpečení obyvatel v případě krizových situací a podíl obyvatel, pro které je úkryt k dispozici, případně návrhy kde tyto úkryty zřídit. 62

63 **2.7.** Doplnit NÚP o zásadu, že parkovací stání na povrchu mohou být pouze v počtu odpovídajícím pravděpodobné potřebě parkování pro návštěvníky obyvatel přilehlých domů. Ostatní parkovací plochy důsledně umisťovat do suterénů (prostoru garáží při vhodném konstrukčním řešení je možné využít pro úkryt obyvatel v krizových situacích), výjimečně do přízemí. Parkovací stání pro návštěvníky obytných domů i kanceláří situovat podél příjezdových komunikací, které budou odděleny zeleným pásem od domů, nikoliv, jak se děje dosud, „pod jejich okny“ s negativními důsledky hluku a prachu z dopravy a rozehřívání zaasfaltovaných ploch parkovišť na obyvatele v přilehlých domech. Tak, jako není parkování 63

63 základním lidským právem, o to více není právem motorizovaných obyvatel domů vidět z okna na své auto. U domu by měla být zeleň, lavičky, plochy pro denní hry dětí apod. 63

64 **2.8.** V NÚP jsou určeny pohledové body na vedutu města, které ji mají chránit proti výstavbě, která by ji narušila. Na jihu takový pohledový bod není, přitom historicky byla veduta Brna zobrazována právě z jihu, kde se z roviny zvedají kopce Špilberku a Petrova. Žádáme doplnění takového bodu do NÚP. 64

65 **2.9.** V NÚP navrhnout kultivaci Koliště v prostoru mezi podjezdem železničního mostu na Křenové a objektem MMB vybudováním objektu v uliční frontě, v místě opěrné zdi umrtvující jakýkoliv život na této části Koliště. Polyfunkční objekt by mohl obsahovat kanceláře, obchody, částečně záchytné parkování a průchod z Koliště směrem k autobusovému nádraží a na Benešovu pro řidiče aut parkujících v objektu i ostatní občany a zlepšit propustnost města. 65

66 **2.10.** Doporučujeme **r**ozšířit hranici mezi součiniteli potřeby parkování 0,25 a 0,5 v západní části centra Brna na prostor vymezený ulicemi Koliště-Údolní-Úvoz-Hybešova-Koliště. Potřeba parkování je zde obdobná jako u plochy navržené v NÚP. 66

67 **2.11.** Zahrnout do NÚP možnost využití řadových garáží postavených v uliční frontě k integrální nástavbě, která by dala vzniknou řadovým rodinným domům (jeden vždy nad dvěma garážemi) s využitím jedné ke garážování vozidla a druhé k vytvoření vstupního prostoru domu. Podobný návrh byl zveřejněn v minulém měsíci v Galerii na Mečové v rámci studentských prací. V Brně je takových možností řada a přestavba je možná, protože se vesměs jedná o dočasné stavby na obecních pozemcích. 67

68 **2.12.** NÚP zrušil používání IPP jako ukazatele využití území. Prostorové regulativy nahrazené jen výškami zástavby jsou však bez ukazatele **hustoty zástavby** (např. podíl zastavěné plochy pozemku nebo spíše počet osob na hektar) nepoužitelné. Vytváří totiž prostor pro nepřiměřené zahušťování zástavby, když investor splní podmínky oslunění a minimálních odstupů budov podle stavebního zákona. 68

69 **2.13.** Upřesnit definici „**městské třídy**", která je novým územně-plánovacím pojmem např. charakterem parteru, kvalitou povrchu pochůzných ploch, minimální šířkou ulice mezi stavebními čarami, šířka chodníků, počet pruhů vozovky, parametry cyklostezky na městské třídě, hustota uličních stromořadí apod. 69

70 **2.14.** Vymezit podél všech vodotečí na uzemí města Brna dostatečně široké pásy **břehové zeleně** s uvažováním upraveného profilu vodotečí s bermou dimenzovanou na současné havarijní průtoky vod. Břehová zeleň by měla umožňovat umístění stezek pro nemotorovou dopravu, plochy pro rekreaci, sport a kulturní akce, místa ke koupání a umožnění jednoduchých staveb pro občerstvení. Plochy břehové zeleně uvažovat v NÚP jako plochy pro veřejně prospěšné stavby. Město by tím dalo jasný signál majitelům ploch a případným investorům, že hodlá toto území upravit a případně na plochy dá stavební uzávěru, aby nedocházelo ke zmaření vynaložených prostředků a zbytečným demolicím.
Na území MČ Židenice se jedná o oba břehy Svitavy, které zabírají komunikace a výrobní závody (Zbrojovka, bývalá plsťárna Mitop, Siemens a na území Černovic parkovací plochy na ulici Zvěřinova. Na pravém břehu Svitavy se jedná o rozšíření Svitavského nábřeží v místě komerčních objektů před OD Albert na Tkalcovské, omezení jeho parkoviště a odsunutí oplocení Šmeralových závodů s odstranění posvitavské vlečky. 70

71 **2.15.** Podíl zeleně k ploše pozemku je v NÚP uveden jen u dvou vnitrobloků na ulici Polní, jinde jsme jej nezaznamenali. Bylo by žádoucí jej uvést i u ostatních. 71

72 **2.16.** Plocha stávající železnice (Brno hl.n. a navazující kolejiště) by měla být označena jako plocha pro dopravu a nikoliv zeleň, neboť po provedené modernizaci technologie za cca 2mld.Kč není reálné, že by do doby vypracování dalšího územního plánu m. Brna bylo nádraží mimo provoz. Nota bene se stále počítá s tímto nádražím pro zajištění regionální železniční dopravy a řeší se problém přesunu cestujících z odsunuté polohy nádraží do stávajícího nádraží. 72

73 **2.17.** Doplnit pravidla NÚP pro navrhování blokové zástavby o stanovení pravidla určení hloubky uliční zástavby, aby nevznikaly přístavby hluboko do vnitrobloků. Jednak vzniká zastínění sousedních pozemků a omezuje vznik komunitních vnitrobloků. 73

74 **2.18.** Doporučujeme nekonzervovat garážové dvory jako plochy dopravní, ale označit je definitivní funkcí. Garážové dvory vznikly v minulém režimu z důvodu, že garážování osobních vozidel nebylo součástí tzv. komplexní bytové výstavby. V tomto bodě komplexní nebyla a občané stavěli za velkého tlaku na stavební úřady přízemní garáže kdekoliv, kde to bylo jen trochu možné. Jiná města se již těchto pozůstatků minulosti zbavují (viz např. město Jihlava). Brno by nemělo zůstat pozadu. 74

75 **2.19.** Proč není tramvajové těleso z Olomoucké do Juliánova a Líšně vedeno na křižovatce Olomoucké s Životského pod železničním mostem a dále pod druhým železničním mostem přes Ostravskou, když je tato trasa dlouhodobě v územním plánu deklarována a přináší zkrácení trasy, snížení nákladů na údržbu a zkrácení dopravních časů. Navíc by tato trasa umožnila plně využít např. pro bytovou výstavbu plochu mezi Ostravskou a Nezamyslovou před Židovským hřbitovem, která je hlučnou tramvají znehodnocena. Mohla by to být další rozvojová plocha Židenic. Bohužel byla v loňském roce provedena generální rekonstrukce tramvajové tratě v dosavadní trase přes ulici Životského a Nezamyslovu, takže její přeložení v krátké době by přineslo zmaření této investice. Motivace této akce ze strany DPmB, který o výhledové trase musel vědět, je těžko zdůvodnitelná. 75

76 **2.20.** Návrh ÚPmB umožňuje nad úrovní římsy vybudovat dvě podlaží půdní vestavby s vikýři. To by výrazně měnilo charakter ulice. Žádám o zakotvení podmínky, že 2. podlaží vestavby bude mít je střešní okna. V Brně je přemíra konstrukcí vikýřů, mnohdy na jednom domě a s tvaroslovím velmi cizím naší stavební tradici. Je žádoucí doplnit text Návrhu o popis (případně nákres) vhodných vikýřů nebo negativním vymezení, které přípustné nejsou. 76

77 **2.21.** Doporučuji doplnit do kapitoly Doprava zřízení (obnovení) zastávky tramvaje u brněnského krematoria. Cesta od ní je podstatně kratší, než stávající vzdálenost od první zastávky v Bohunicích. Tato věc je důležitá z toho důvodu, že obřadů v krematoriu se zúčastňují zejména staří lidé, pro které je stávající cesta namáhavá. 77

78 **2.22.** Doporučuji do kapitoly Doprava doplnit zřízení (obnovení) zastávky trolejbusu na ulici Úvoz před domem č. kde je záliv pro zastávku vybudován. Důvodem je jednak skutečnost, že v opačném směru je na stejném místě zastávka zachována, jednak extrémně velká vzdálenost mezi funkčními zastávkami na Úvoze (před křižovatkou s Údolní) a na Mendlově náměstí. 78

3. Připomínky k oblasti Židenic

79 **3.1.** Žádáme, aby železnice přes Židenice, zejména v ulicí Klíny byla vedenas v nadzemním tubusu na pylonech, nikoliv na náspu. Zajistilo by se jednak odhlučnění provozu železnice, jednak se uvolnila bariéra náspu, která dlouhodobě zhoršuje prostupnost Židenic. Pod tubusem navíc vznikne využitelný prostor. Žádáme zakreslení této formy tunelu do NÚP (dle vymezení pojmu tunel ve smyslu str. 22 Závazné textové části NÚP). 79

80 **3.2.** Pochu na ulici Gajdošova (mezi Novou Osadou a ulicí Hrozňatova) označit jako plochu veřejné vybavenosti určenou k vybudování polyfunkčního domu s funkční náplní - 80

80 administrativa sousedícího Domova důchodců, bydlení personálu DD, jeho technické zázemí, pokoje pro klienty DD, Pečovatelská služba, komerční kanceláře, obchodní parter, suterén garážování - a s propojením veřejného prostoru Gajdošovy s vnitroblokem se zelení.Umožní se tak větší a žádaný kontakt občanů s ubytovanými seniory. Plochy domovů důchodců a pečovatelských služeb zoufale chybí v celém Brně i v Židenicích. Budování takových zařízení efektivně uvolní řadu bytů pro mladé rodiny a vyřeší dva problémy jednou investicí. Zároveň se zvýší zaměstnanost ve službách. 80

81 **3.3.** Plochy za domy na Viniční, v úseku mezi Balbínovou a Hrozňatovou, ke stěně bývalého písečníku, začlenit do ploch bydlení, neboť se jedná o klidné a dobře orientované místo nabízející kvalitní bydlení. 81

82 **3.4.** Zvážit vybudování komunikace podél železničního náspu od ulice Svatoplukovy k židenickému nádraží a dále podél Kuflandu přes Bubeníčkovu k napojení na ulici Klíny. Došlo by k výraznému zkrácení části dopravního toku a tím i ke snížení negativních dopadů automobilové dopravy. 82

83 **3.5.** Rozvojová lokalita Šedova
Žádáme, aby u rozvojové lokality Šedova byla snížena navržená výšková hladina, neboť je větší než výšková hladina navržená podél městské třídy Gajdošova, případně jejího pokračování ulice Otakara Ševčíka a Svatoplukovy a také než je uvažována v NÚP v centrální části Židenic (trojúhelník Jamborova, Vančurova, Gajdošova). V bodě 6.2. Obecných podmínek využití území v NÚP se hned v první věta tohoto bodu chvályhodně konstatuje že: „Záměr na změnu v území je v konkrétních případech nepřípustný, jestliže počtem staveb, kapacitou, plochou, stavebním objemem, rozlohou nebo účelem odporuje charakteru území". A to je přesně případ lokality Šedova, kde se zahrady mění na obytný soubor, který počtem staveb, kapacitou, stavebním objemem, a účelem odporuje charakteru území.
Výška je i v rozporu s ÚAP a ÚPP. Převzetím Změny ÚP této lokality provedené ve zkráceném řízení do NÚP, byl převzato i účelové narušení průběhu "zeleného horizontu", který je závazným parametrem uvedeným v příloze vyhl. MMB č. 2/2004 o závazných částech ÚPmB, Regulativy pro uspoř. území.. Velké množství obyvatel této lokality, potažmo v součtu s připravovanou výstavbou souboru Juliana II, bez komplexně pojatého záměru zahrnujícího i rozšíření občanské a veřejné vybavenosti extrémně zatíží Židenice nejen zvýšenou dopravou, ale i přetlakem v obchodní síti, službách a školství.
Žádáme, aby do karty rozvojové lokality byla doplněna podmínka zpracování objektivního geologického průzkumu z hlediska svážného území a zpracování variantní architektonické stude zástavby této lokality respektující průběh zeleného horizontu (před Změnou ÚP), ze které by byla po veřejném projednání s občany vybrán optimální typ zástavby.
Ve výkresu výškových úrovní není zakreslena lokalita Šedova. 83

84 **3.6.** Ulice Škrochova je v dolní části při vstupu do ulice Jamborova zakreslena bílou barvou jako průjezdná. Skutečnost je taková, že v dolní části je uzávřena zelenou plochou. Obec v nedávné minulosti deklarovalo uzavřenou část Škrochovy ulice (mezi Nopovou a Jamborovou jako dětské hřiště. Zpracovatel ÚPmB by měl situaci zvážit a rozhodnout se pro uzavření či otevření ulice. 84

85 **3.7.** NÚP by měl zohlednit v Židenicích rastr komunikací navržený v předválečné době, který nebyl cele zrealizován a nebo zablokován výstavbou či rozšířením domů. Jedná se o spojnici ulice Táborská a Mrkosova, Rokycanova a Konečného, Dulánek a Rokycanova (povolena dostavba rohového domu mezi Vančurovou na Jílkovou zasahujícího do komunikace a znemožňující plynulé propojení zmíněných ulic. Tato plocha je v NÚP v rozporu se skutečností označena bílou barvou. 85

86 **3.8.** Vymezit v NÚP prostup blokem domů mezi ulicemi Táborská, Ot. Ševčíka, Skorkovského a Buzkova, který má délku cca 370m (více, než 200m požadovaných v NÚPmB) a vyžaduje časově a fyzicky náročné obcházení bloku domů. 86

87 **3.9.** Trojúhelník rozvojové (přestavbové) plochy vymezená ulicemi Vančurova, Gajdošova, Jamborova s výškovou zástavbou rozčlenit alespoň pěšími trasami. Vyšší zástavbu uvažovat podél Gajdošovy (budoucí městská třída) a Jamborovy (již z minulosti s řadou vícepodlažních domů). Vančurova má charakter stabilizované dvoupodlažní zástavby v dobrém stavu s obnovenými sítěmi a vozovkou (dřívější juliánovská náves). 87

88 **3.10.** Prověřit možnost řešení křižovatky ulic Táborská, Jamborova, Líšeňská, Bělohorská jako kruhového objezdu pro zrychlení provozu. Při tramvajové zastávce Dělnický dům na ulici Táborská řešená pro nastupování z chodníku se vytvořila uzávěra vytvářející dlouhé fronty aut a řidiči mají snahu se tomuto místu vyhnout a projíždějí přes okolní vesnice (prověřeno exaktně občany podrobným sledováním provozu). 88

89 **3.11.** Na ulicích Gajdošova a Ot. Ševčíka, u jejich křižování s Táborskou, dořešit plochy dřívějších komunikací na západní straně těchto ulic, které zůstaly po trasování VMO a z části slouží jako parkoviště. Na východní straně vybouráním domů došlo k otevření vnitrobloků na Gajdošové a Ot. Ševčíka od kostela Cyrila a Metoděje po ulici Škroupovu. Vymezit stavební čáru na tomto místě VMO, aby budoucí městská třída byla estetická s plynulou řadou domů a uzavřením vnitrobloků. 89

90 **3.12.** Navrhujeme zahrnutí zpracování variantní architektonické studie pro vytvoření veřejného provozu (náměstí u Dělnického domu) a projednat ji s občany MČ Židenice do NÚP. 90

91 **3.13.** V NÚP chybí zakreslení zeleně Federova parku u Židovského hřbitova na ulici Nezamyslova. 91

92 **3.14.** Zvážit prodloužení a propojení ulice Kuldova-Tomáškova, případě ulice Filipínského přes řeku Svitavu na ulicí Cejl a tím zkrácení propojení Židenic s centrem města. 92

93 **3.15.** Ulice Táborská a Líšeňská spolu s ulicí Rokytovou jsou v ÚPmB deklarovány jako dvě komunikační spojky sídliště Vinohrady s centrem města. Přitom ulice Táborská i Líšeňská jsou poměrně úzké a navíc dopravně zpomalující umístěním nástupních ostrůvků tramvaje ke kolejím. V předválečné době byla určena stavební čára s odstupem od uliční čáry cca o sedm metrů a v této odstoupené poloze budovány nové domy. Od toho bylo při povolování nové výstavby upuštěno a ulice se zastavují v nevyhovující historické stopě. Nutno dát do NÚP novou stavební čáru a vyšší zástavu, zajistit postupně rozšíření ulic a přebudovat je z venkovské zástavby (často přízemní) na moderní městskou ulici (třídu?). 93

94 **3.16.** Zahrady nad ulicí Viniční (v useku mezi Hrozňatovou a Poliklinikou) označené jako plocha bydlení. Její rozeklaná hranice kopíruje konce zahrad domů při ulici Viniční. Z vymezení není cítit exaktnost vymezení hranic této plochy (kdyby některá zahrada končila u Věstonické, tak by byla také plochou bydlení?) ani charakter budoucí zástavby. Nutno upravit. 94

95 **3.17.** Pokračování ulice Hrozňatovy nad Viniční má být jako veřejný prostor vybarveno bíle. 95

96 **3.18.** Upravit stavební čáru ulice Bubeníčkova tak, aby korespondovala s konstrukcí prostupů železničního mostu a s odstupující předválečnou stavební čárou. Zlepšuje to šanci, aby se tato ulice stala městskou třídou. 96

S pozdravem

Za Občanské sdružení Židenice pro občany, spolek
členové předsednictva





MMB/0297068/2020
Námitky

MMB/0297068/2020

Námitka č.1

Výrok:

Námitce se nevyhovuje.

Odůvodnění:

V námitce je vyslovena polemika s úvodní kapitolou textové části Výroku, je navrhováno začlenit do textu kapitoly vysoce odborné odkazy na definice WHO a jiné.
S ohledem na velký rozsah textových částí Návrhu preferuje pořizovatel ve shodě se zpracovatelem co nejstručnější a jednoduché textové vyjádření základních principů pro rozvoj současného města tak, aby text Výroku poskytoval dostatečnou přehlednost a srozumitelnost pro co nejširší okruh veřejnosti. Výčet principů by měl co nejstručněji osvětlit věcné řešení obsažené v Návrhu ÚPmB, pro tento účel je obsah úvodní kapitoly textu výroku postačující a nebude formulován pokyn k úpravě Návrhu.

Věcná podstata způsobů vypořádání předmětného podání zůstává nadále relevantní, přestože návrh nového územního plánu města Brna prošel přepracováním s ohledem na Pokyny ZMB z roku 2022 a byl uveden do jednotného standardu ÚPD dle stavebního zákona a jeho prováděcích předpisů. Výše uvedené texty je tedy nutno chápat také ve smyslu těchto úprav.

Námitka č.2

Výrok:

Námitce se vyhovuje jiným způsobem.

Odůvodnění:

V námitce se navrhuje použití „metody cílově programového řízení se stanovením cílové funkce Návrhu ÚPmB a její desegregace na nižší úrovně se souhrnným popisem stupně plnění jednotlivých funkcí v porovnání stávajícího územního plánu a Návrhu nového ÚP“ to vše pro posouzení kvality Návrhu ve vývoji brněnských ÚP.
Porovnání Návrhu s předchozími variantami ÚP je obsaženo v kap. 4.1.1 v textu Odůvodnění. V kap. 5 textu Odůvodnění je vysvětleno komplexní zdůvodnění přijatého řešení včetně vybrané varianty, tím jsou naplněny požadavky platných právních předpisů i věcný obsah námitky, který se z textu podání pořizovatel vynasnažil identifikovat.

Věcná podstata způsobů vypořádání předmětného podání zůstává nadále relevantní, přestože návrh nového územního plánu města Brna prošel přepracováním s ohledem na Pokyny ZMB z roku 2022 a byl uveden do jednotného standardu ÚPD dle stavebního zákona a jeho prováděcích předpisů. Výše uvedené texty je tedy nutno chápat také ve smyslu těchto úprav.

Námitka č.3

Výrok:

Námitce se vyhovuje částečně.

Odůvodnění:

V námitce je vysloven dotaz, kdy se stanou pojmy a regulativy obsažené v Návrhu ÚPmB závaznými?
Nový územní plán se všemi regulativy se stane závazným po jeho vydání v souladu s §54 Stavebního zákona, vydání územního plánu s jeho odůvodněním schvaluje Zastupitelstvo obce na návrh pořizovatele. Proces pořizování ÚPmB je popsán v kap.1 textové části Odůvodnění a praktické informace o současném stavu procesu pořizování jsou zveřejněny na Portálu územního plánování města Brna na webu města Brna.
Některé pojmy použité v textech Návrhu ÚPmB jsou převzaty ze Stavebního zákona, popř. jeho prováděcích vyhlášek. V dalších případech jsou definice převzaty z odborných zdrojů

MMB/0297068/2020
Námitky

nebo z právní úpravy, popř. vytvořeny zhotovitelem a vysvětleny v úvodní kapitole textové části Výroku, tvorbu vlastních pojmů v odůvodněném případě umožňuje zpracovateli ÚP platná legislativa.

Věcná podstata způsobů vypořádání předmětného podání zůstává nadále relevantní, přestože návrh nového územního plánu města Brna prošel přepracováním s ohledem na Pokyny ZMB z roku 2022 a byl uveden do jednotného standardu ÚPD dle stavebního zákona a jeho prováděcích předpisů. Výše uvedené texty je tedy nutno chápat také ve smyslu těchto úprav.

Námitka č.4

Výrok:

Námitce se vyhovuje jiným způsobem.

Odůvodnění:

V námitce se požaduje upřesnit definici – Blok.
V kap. Pojmy v textu Výroku je uvedeno „blokem se rozumí ucelená část území, tvořená jedním pozemkem (popř. jeho částí), nebo souborem pozemků (popř. jejich částí), určenými k zástavbě, nebo zastavěnými, zpravidla ohraničená uličním prostranstvím, popřípadě půdorysně vymezená uliční čarou. V kap. Pojmy v textu Výroku je uvedeno "plochou (popř. základní plochou) se rozumí část území tvořená jedním či více pozemky nebo jejich částí, která je vymezena v územním plánu s ohledem na stávající nebo požadovaný způsob jejího využití a její význam.
Bloková zástavba jako typ/struktura zástavby je popsána v kap.6.4.1.1. textu Výroku a podrobněji vysvětleno v kap.5.5.1 textu Odůvodnění. Tímto je požadavek z námitky přiměřeně srozumitelně vysvětlen pro aplikaci regulativů obsažených v Návrhu a není potřeba formulovat pokyn k úpravě Návrhu.

Věcná podstata způsobů vypořádání předmětného podání zůstává nadále relevantní, přestože návrh nového územního plánu města Brna prošel přepracováním s ohledem na Pokyny ZMB z roku 2022 a byl uveden do jednotného standardu ÚPD dle stavebního zákona a jeho prováděcích předpisů. Výše uvedené texty je tedy nutno chápat také ve smyslu těchto úprav.

Námitka č.5

Výrok:

Námitce se vyhovuje.

Odůvodnění:

Podatel namítá v textové části Výroku v Návrhu ÚP nesoulad definice základního pojmu - Budova s definicí uvedenou ve vyhl. 268/2009 Sb.
Zpracovatel zvolil u tohoto pojmu vlastní tvorbu definice pro účely ÚP (odlišnou od textace závazného předpisu). Je však třeba v ÚP navrhovat taková řešení, která nezakládají problémy v navazujících správních řízeních. Při aplikaci regulativů stávajícího platného ÚPmB je častým předmětem sporů mimo jiné problematika posuzování tzv. podzemních podlaží, která se uplatňují hmotově v nadzemní části budov – typicky u staveb ve svahu. Pro jednoznačnou aplikaci ÚP v následných územních řízeních se jeví účelné sjednotit základní pojem Budova s definicí podle zákonných předpisů, protože s těmito normami a pojmy v nich obsaženými pracují stavební úřady v následných řízeních o umístění stavby.

Věcná podstata způsobů vypořádání předmětného podání zůstává nadále relevantní, přestože návrh nového územního plánu města Brna prošel přepracováním s ohledem na Pokyny ZMB z roku 2022 a byl uveden do jednotného standardu ÚPD dle stavebního zákona a jeho prováděcích předpisů. Výše uvedené texty je tedy nutno chápat také ve smyslu těchto úprav.

MMB/0297068/2020
Námitky

Námitka č.6

Výrok:

Námitce se vyhovuje.

Odůvodnění:

Podatel namítá v textové části Návrhu ÚP nejasnost pojmů „plocha“ a „základní plocha“, dotaz zní: „jsou plocha a základní plocha totožné pojmy?“
Odpověď je ANO. V textech Návrhu se v některých odstavcích textu užívá pojmu „základní plocha“ zejména proto, že jde o frekventovaný a srozumitelný pojem užívaný v platném ÚPmB, pojem má stejný význam jako definice uvedená v úvodní kapitole textu Výroku (převzatá ze základních pojmů SZ). Pro snadnější orientaci uživatelů ÚP a jednoznačnou aplikaci ÚP v následných územních řízeních se jeví účelné sjednotit pojem v textech Návrhu, případně ve výkladu pojmů textu Návrhu lépe vysvětlit užití obou podobných pojmů v textech Návrhu ÚPmB.

Věcná podstata způsobů vypořádání předmětného podání zůstává nadále relevantní, přestože návrh nového územního plánu města Brna prošel přepracováním s ohledem na Pokyny ZMB z roku 2022 a byl uveden do jednotného standardu ÚPD dle stavebního zákona a jeho prováděcích předpisů. Výše uvedené texty je tedy nutno chápat také ve smyslu těchto úprav.

Námitka č.7

Výrok:

Námitce se vyhovuje.

Odůvodnění:

Podatel namítá v textové části Návrhu ÚP nejasnost definice „Metropolitní charakter sídlištního celku Brna“, ke kterému se má v případě pochybností v řízeních přihlédnout.
Ani vysvětlující text na str. 264 v textové části Odůvodnění nevylučuje problémy s aplikací v navazujících správních řízeních, zejména při spekulativním výkladu „metropolitního charakteru“ za účelem realizace předimenzovaných záměrů ve stabilizovaných plochách zástavby. Pro jednoznačnou aplikaci ÚP v následných územních řízeních se jeví účelné nejasný pojem vysvětlit (podobně, jako je tomu u definice – Charakter území), případně doplnit odkazy na definice podle zákonných předpisů.

Věcná podstata způsobů vypořádání předmětného podání zůstává nadále relevantní, přestože návrh nového územního plánu města Brna prošel přepracováním s ohledem na Pokyny ZMB z roku 2022 a byl uveden do jednotného standardu ÚPD dle stavebního zákona a jeho prováděcích předpisů. Výše uvedené texty je tedy nutno chápat také ve smyslu těchto úprav.

Námitka č.8

Výrok:

Námitce se nevyhovuje.

Odůvodnění:

V rámci námitky je požadováno vymezení a rozlišení jednostopých vozidel (motokola, elektrokola, elektrokoloběžky) jejichž význam by měl nabývat.
Předmětem územního plánu je stanovit obecné podmínky pro přípustnost záměrů. Rozlišovací schopnost na konkrétní typy jednotlivých dopravních prostředků a jejich druhů je nad podrobnost zpracování územního plánu.

Věcná podstata způsobů vypořádání předmětného podání zůstává nadále relevantní, přestože návrh nového územního plánu města Brna prošel přepracováním s ohledem na Pokyny ZMB z roku 2022 a byl uveden do jednotného standardu ÚPD dle stavebního zákona

a jeho prováděcích předpisů. Výše uvedené texty je tedy nutno chápat také ve smyslu těchto úprav.

Námitka č.9

Výrok:

Námitce se vyhovuje.

Odůvodnění:

Podatel namítá v textové části Návrhu ÚP rozpornost definice – Dostavba.
Dostavba, jako stavební doplnění plochy (vymezené v ÚP), anebo proluky ve struktuře založené zástavby, je pro účely ÚP vhodným pojmem, podobně je chápána a užívána v textech platného ÚPmB.
Užití pojmu dostavba také pro jednotlivé změny stávajících dokončených staveb podle definice Stavebního zákona v §2 odst. (5) je pro uživatele ÚP poněkud matoucí, protože členění území na jednotlivé objekty je nad rámec podrobnosti ÚP (náleží podrobnějším RP). Pro jednoznačnou aplikaci ÚP v následných územních řízeních se jeví neúčelné zavádět v ÚP alternativní pojmy pro změny staveb definované podle Stavebního zákona, zejména s ohledem na použití pojmů v textech Závazných stanovisek (tam pojem „dostavba“ v případě záměru nástavby RD jistě používat nebudeme).

Věcná podstata způsobů vypořádání předmětného podání zůstává nadále relevantní, přestože návrh nového územního plánu města Brna prošel přepracováním s ohledem na Pokyny ZMB z roku 2022 a byl uveden do jednotného standardu ÚPD dle stavebního zákona a jeho prováděcích předpisů. Výše uvedené texty je tedy nutno chápat také ve smyslu těchto úprav.

Námitka č.10

Výrok:

Námitce se nevyhovuje.

Odůvodnění:

Námitka polemizuje s definicí - Charakter území v textu Výroku v Návrhu ÚPmB, podatel nabízí několik variant převzatých definic.
Zpracovatel zvolil vlastní definici pojmu – Charakter území (viz. kap. Pojmy v textu Výroku), která je dle názoru pořizovatele pro aplikaci regulativů Návrhu dostatečně srozumitelná a pochopitelná i pro neodbornou veřejnost.

Věcná podstata způsobů vypořádání předmětného podání zůstává nadále relevantní, přestože návrh nového územního plánu města Brna prošel přepracováním s ohledem na Pokyny ZMB z roku 2022 a byl uveden do jednotného standardu ÚPD dle stavebního zákona a jeho prováděcích předpisů. Výše uvedené texty je tedy nutno chápat také ve smyslu těchto úprav.

Námitka č.11

Výrok:

Námitce se nevyhovuje.

Odůvodnění:

V Návrhu ÚPmB je krajina definována "jako část zemského povrchu s charakteristickým reliéfem, tvořená souborem funkčně propojených ekosystémů a civilizačními prvky; krajinou se pro účely tohoto územního plánu rozumí typy krajiny celého správního území města". Definice pojmu "krajina" je v Návrhu ÚPmB v souladu s platnými právními předpisy (zejména se zákonem č. 114/1992 Sb., o ochraně přírody a krajiny, ze kterého pro účely tohoto ÚP zčásti vyplývá), a celá dokumentace nového ÚP pracuje s významem pojmu "krajina" dle této definice, a proto není důvodné ji měnit. Nicméně lze konstatovat, že definice "krajiny" z

MMB/0297068/2020
Námitky

Evropské úmluvy o krajině je významově/obsahově obdobná jako definice vyplývající z výše uvedeného zákona.

Věcná podstata způsobů vypořádání předmětného podání zůstává nadále relevantní, přestože návrh nového územního plánu města Brna prošel přepracováním s ohledem na Pokyny ZMB z roku 2022 a byl uveden do jednotného standardu ÚPD dle stavebního zákona a jeho prováděcích předpisů. Výše uvedené texty je tedy nutno chápat také ve smyslu těchto úprav.

Námitka č.12
Výrok:
Námitce se nevyhovuje.
Odůvodnění:
Maloobchod je návrhem ÚPmB definován jako způsob prodeje zpravidla menšího objemu konečnému zákazníkovi. Výdejnu e-shopu lze považovat za součást prodejního procesu, a proto lze považovat výdejnu za maloobchodní prostor. Změna návrhu není důvodná.

Věcná podstata způsobů vypořádání předmětného podání zůstává nadále relevantní, přestože návrh nového územního plánu města Brna prošel přepracováním s ohledem na Pokyny ZMB z roku 2022 a byl uveden do jednotného standardu ÚPD dle stavebního zákona a jeho prováděcích předpisů. Výše uvedené texty je tedy nutno chápat také ve smyslu těchto úprav.

Námitka č.13
Výrok:
Námitce se nevyhovuje.
Odůvodnění:
Pro dokladování transparentnosti procesu vyhodnocení podání je uveden také mezitímní pracovní výrok a odůvodnění, tj. vyhodnocení z r. 2020.
Námitce bylo v roce 2020 vyhověno, protože: „Výraz "opatření" ve druhé větě textu závazné části na str. 12 vystihuje kontext obsahu - návrh na nahrazení slovem "provedení" nebo "realizace" vychází zřejmě ze subjektivního názoru. Pořizovatel však dává pokyn, aby bylo do závorky doplněno slovo "realizace".
Nesouhlas s tím, že modrozelená infrastruktura a vedení technické infrastruktury jsou rovnocenné - nevidí pořizovatel jako oprávněný - pokud se nebude realizovat nový veřejný prostor, který musí obsahovat inženýrské sítě pro obsluhu území - nebude ani důvod k navrhování modrozelené infrastruktury. Technická infrastruktura se stejně jako modrozelená infrastruktura vyznačuje specifickými prostorovými nároky, které je potřebné vzájemně koordinovat a nikoliv předřazovat jednu před druhou, což ostatně ani není prakticky možné.“

Konečné rozhodnutí o námitce a odůvodnění tohoto rozhodnutí se vztahuje k výslednému řešení Návrhu nového ÚPmB:
Výraz "opatření" ve druhé větě textu závazné části na str. 14 vystihuje kontext obsahu - návrh na nahrazení slovem "provedení" nebo "realizace" vychází zřejmě ze subjektivního názoru a z tohoto důvodu po dohodě pořizovatele se zpracovatelem byl vzat pokyn zpět. Územní plán vytváří územní podmínky pro budování modrozelené infrastruktury. Realizaci modrozelené infrastruktury bude možné řešit v rámci podrobnější dokumentace.
Nesouhlas s tím, že modrozelená infrastruktura a vedení technické infrastruktury jsou rovnocenné - nevidí pořizovatel jako oprávněný - pokud se nebude realizovat nový veřejný prostor, který musí obsahovat inženýrské sítě pro obsluhu území - nebude ani důvod k navrhování modrozelené infrastruktury. Technická infrastruktura se stejně jako modrozelená infrastruktura vyznačuje specifickými prostorovými nároky, které je potřebné vzájemně koordinovat a nikoliv předřazovat jednu před druhou, což ostatně ani není prakticky možné.“

MMB/0297068/2020
Námitky

Věcná podstata způsobů vypořádání předmětného podání zůstává nadále relevantní, přestože návrh nového územního plánu města Brna prošel přepracováním s ohledem na Pokyny ZMB z roku 2022 a byl uveden do jednotného standardu ÚPD dle stavebního zákona a jeho prováděcích předpisů. Výše uvedené texty je tedy nutno chápat také ve smyslu těchto úprav.
V souvislosti s uvedeným doplňujeme, že z důvodu úprav došlo ke změně strany v NÚP 2024.

Námitka č.14
Výrok:
Námitce se nevyhovuje.
Odůvodnění:
V námitce se navrhuje změna formulací v pojmu – Navazující území.
Námitka je výsledkem nepochopení ustanovení Stavebního zákona, zejména ve znění §92 – tzn. v územním řízení stavební úřad schvaluje navržený záměr (dále stanoví podmínky pro přípravu a realizaci záměru) nikoliv samotnou realizaci záměru/stavby, která je posuzována v následném stavebním řízení (při nesplnění podmínek stanovených v územním řízení není stavba povolena k realizaci). ÚP je koncepčním podkladem pro navazující územní řízení, proto v terminologii pracuje s pojmem posouzení navrženého záměru.

Věcná podstata způsobů vypořádání předmětného podání zůstává nadále relevantní, přestože návrh nového územního plánu města Brna prošel přepracováním s ohledem na Pokyny ZMB z roku 2022 a byl uveden do jednotného standardu ÚPD dle stavebního zákona a jeho prováděcích předpisů. Výše uvedené texty je tedy nutno chápat také ve smyslu těchto úprav.

Námitka č.15
Výrok:
Námitce se nevyhovuje.
Odůvodnění:
Dle zmíněného §2 odst. 1) písm. k) bod 3. SZ je vymezena občanská vybavenost takto "Občanské vybavení jsou stavby, zařízení a pozemky sloužící například pro vzdělávání a výchovu, sociální služby a péči o rodiny, zdravotní služby, kulturu, veřejnou správu, ochranu obyvatelstva." Tzn. je to pouze příkladný výčet, zpracovatel si jej může dle potřeby upravit a doplnit.

Věcná podstata způsobů vypořádání předmětného podání zůstává nadále relevantní, přestože návrh nového územního plánu města Brna prošel přepracováním s ohledem na Pokyny ZMB z roku 2022 a byl uveden do jednotného standardu ÚPD dle stavebního zákona a jeho prováděcích předpisů. Výše uvedené texty je tedy nutno chápat také ve smyslu těchto úprav.

Námitka č.16
Výrok:
Námitce se nevyhovuje.
Odůvodnění:
V námitce OS je požadováno doplnění definice „neruší výroba a služby“ o dovětek „…a nezhoršuje pohodu bydlení“.
Kapitola Pojmy Závazné textové části uvádí vysvětlení pojmu „neruší výroba a služby“ – svým technickým a výrobním zařízením a vlivy provozu (včetně dopravního zatížení) nenaruší užívání staveb a zařízení ve svém okolí (navazujícím území) nad přípustnou míru. Jedná se o zatížení jakýchkoliv ploch, tedy i ploch bydlení, negativními účinky hluku,

zhoršenou dopravní zátěží na komunikační síti a zhoršenou kvalitou ovzduší a prostředí. Pořizovatel je názoru, že požadovaný dovětek je ve svém významu nadbytečný. Nad to podotýkáme, že samotný pojem „pohoda bydlení“ není přesně definovatelný a odvíjí se od určitých subjektivních hledisek daných způsobem života osob, kterých se má stavba, jejíž vliv na pohodu bydlení je zkoumán, dotýkat; podmínkou zohlednění těchto subjektivních hledisek ovšem je, že způsob života dotčených osob a jejich z toho plynoucí subjektivní nároky na pohodu bydlení nevybočují v podstatné míře od obecných oprávněně požadovatelných standardů se zohledněním místních zvláštností dané lokality (Podle rozhodnutí Nejvyššího správního soudu ze dne 02.02.2006, čj. 2 As 44/2005). Na základě výše uvedeného se pořizovatel neztotožňuje s upravením původní definice.

Věcná podstata způsobů vypořádání předmětného podání zůstává nadále relevantní, přestože návrh nového územního plánu města Brna prošel přepracováním s ohledem na Pokyny ZMB z roku 2022 a byl uveden do jednotného standardu ÚPD dle stavebního zákona a jeho prováděcích předpisů. Výše uvedené texty je tedy nutno chápat také ve smyslu těchto úprav.

Námitka č.17

Výrok:

Námitce se nevyhovuje.

Odůvodnění:

V námitce je navržena variantní definice pojmu – Proluka.
Zpracovatel pro potřeby Návrhu ÚPmB zvolil vlastní stručnou definici pojmu – Proluka, která je dle názoru pořizovatele pro texty Návrhu ÚPmB dostatečně pochopitelná.

Věcná podstata způsobů vypořádání předmětného podání zůstává nadále relevantní, přestože návrh nového územního plánu města Brna prošel přepracováním s ohledem na Pokyny ZMB z roku 2022 a byl uveden do jednotného standardu ÚPD dle stavebního zákona a jeho prováděcích předpisů. Výše uvedené texty je tedy nutno chápat také ve smyslu těchto úprav.

Námitka č.18

Výrok:

Námitce se vyhovuje částečně.

Odůvodnění:

Námitka požaduje rozlišit pojmy „plocha“ a „základní plocha“, jde o věcně shodnou námitku, jako je uvedeno pod bodem č.6 tohoto podání.
V podstatě se jedná o dva shodné pojmy. Pro snadnější orientaci uživatelů ÚP a jednoznačnou aplikaci ÚP v následných územních řízeních se jeví účelné sjednotit pojem v textech Návrhu, případně ve výkladu pojmů textu Návrhu lépe vysvětlit užití obou podobných pojmů v textech Návrhu ÚPmB.

Věcná podstata způsobů vypořádání předmětného podání zůstává nadále relevantní, přestože návrh nového územního plánu města Brna prošel přepracováním s ohledem na Pokyny ZMB z roku 2022 a byl uveden do jednotného standardu ÚPD dle stavebního zákona a jeho prováděcích předpisů. Výše uvedené texty je tedy nutno chápat také ve smyslu těchto úprav.

Námitka č.19

Výrok:

Námitce se vyhovuje.

Odůvodnění:

Podatel namítá v textové části Návrhu ÚP neúplnost definice přestavba.

MMB/0297068/2020
Námitky

Ve výkladu pojmů textové závazné části Návrhu je pojem „přestavba“ spojován pouze s jednotlivou stavbou, dále je však v textech ÚP používán také ve spojení se změnou využití ucelených území, která v současnosti jsou, nebo byla využívána jiným způsobem (typický příklad viz. přestavba brownfields). S ohledem na legendu výkresu 01. Výkres základního členění území a na části textu Odůvodnění, kde je užíván pojem „plochy přestavby“ jeví se důvodným vymezit pojem „Přestavba“ také v širším smyslu (jako významná změna-přestavba části území).

Věcná podstata způsobů vypořádání předmětného podání zůstává nadále relevantní, přestože návrh nového územního plánu města Brna prošel přepracováním s ohledem na Pokyny ZMB z roku 2022 a byl uveden do jednotného standardu ÚPD dle stavebního zákona a jeho prováděcích předpisů. Výše uvedené texty je tedy nutno chápat také ve smyslu těchto úprav.

Námitka č.20
Výrok:
Námitce se nevyhovuje.
Odůvodnění:
V námitce je navržena alternativa pojmu - Rozvojová lokalita.
Zpracovatel zvolil vlastní definici tohoto pojmu pro účel Návrhu ÚPmB, pořizovatel tento výklad pojmu v textové části Výroku akceptuje jako dostatečně pochopitelný.

Věcná podstata způsobů vypořádání předmětného podání zůstává nadále relevantní, přestože návrh nového územního plánu města Brna prošel přepracováním s ohledem na Pokyny ZMB z roku 2022 a byl uveden do jednotného standardu ÚPD dle stavebního zákona a jeho prováděcích předpisů. Výše uvedené texty je tedy nutno chápat také ve smyslu těchto úprav.

Námitka č.21
Výrok:
Námitce se nevyhovuje.
Odůvodnění:
V námitce je navržena alternativa pojmu – Uliční čára.
Zpracovatel zvolil vlastní definici tohoto pojmu pro účel Návrhu ÚPmB, pořizovatel tento poněkud širší výklad pojmu v textové části Výroku akceptuje jako dostatečně pochopitelný, také s ohledem na skutečnost, že uliční čáru Územní plán města Brna ve svém měřítku graficky nevymezuje.

Věcná podstata způsobů vypořádání předmětného podání zůstává nadále relevantní, přestože návrh nového územního plánu města Brna prošel přepracováním s ohledem na Pokyny ZMB z roku 2022 a byl uveden do jednotného standardu ÚPD dle stavebního zákona a jeho prováděcích předpisů. Výše uvedené texty je tedy nutno chápat také ve smyslu těchto úprav.

Námitka č.22
Výrok:
Námitce se nevyhovuje.
Odůvodnění:
Námitka směřuje k pojmům uvedeným v Návrhu nového ÚPmB, které jsou obsaženy v jiných normách, které mají dle podatele větší právní sílu, než má nový ÚPmB (podatel označuje jako NÚP).
Jedním z nich je i výška budovy. Pojem z Návrhu nového ÚPmB je srovnáván s pojmem publikovaným Ústavem územního rozvoje: "Největší výška nadzemní části budovy až po

nejvyšší úroveň střešní konstrukce (hřebene, atiky). Do výšky se nezapočítává výška drobných výškových dominant".
Z uvedeného textu vyplývá, že je vytržen z širšího kontextu, neboť uvedený pojem směřuje k určení největší výšky nadzemní části budovy a není zřejmé, k čemu má takovéto určení sloužit nebo pro jaký účel má být určující.
Nový ÚPmB zavádí výškovou úroveň zástavby pro prostorovou regulaci zástavby. Pro toto určení není rozhodující největší výška budovy, ale ve vztahu k regulaci charakteru zástavby výška po hlavní římsu v případě sklonitých střech (sjednocující prvek pro utváření charakteru území - návaznost výšek říms) nebo horní úroveň atiky (sjednocující prvek pro utváření charakteru území - návaznost atikami). Nad tyto prvky pak navazuje šikmá střecha nebo ustupující podlaží. Pro účely nového ÚPmB se pak budovou označuje nadzemní část stavby. Z výše uvedeného vyplývá, proč bylo zvolena v ÚPmB výšková regulace uvedeným způsobem (sjednotit hmotový výraz zástavby) a proč není účelné stanovovat největší výšku nadzemní části budovy dle publikovaného pojmu ÚUR. Výšková omezení se nevztahují na doplňující prvky technického vybavení budov, které nemají vliv na hmotový výraz budovy (komíny, antény, stožáry).

Věcná podstata způsobů vypořádání předmětného podání zůstává nadále relevantní, přestože návrh nového územního plánu města Brna prošel přepracováním s ohledem na Pokyny ZMB z roku 2022 a byl uveden do jednotného standardu ÚPD dle stavebního zákona a jeho prováděcích předpisů. Výše uvedené texty je tedy nutno chápat také ve smyslu těchto úprav.

Námitka č.23
Výrok:
Námitce se nevyhovuje.
Odůvodnění:
Námitka polemizuje s textem urbanistické koncepce města, která je popsána v kapitole 2 Výroku v Návrhu ÚPmB. Podatel klade důraz na tradiční strukturu zónování města s prioritou funkčních ploch bydlení.
Zpracovatel Návrhu v textu Výroku vysvětluje současný modernější přístup v tvorbě koncepce prostorového uspořádání města, který umožňuje mísení funkcí, což je charakteristické pro vyvážený rozvoj a efektivní využití infrastruktury. Sleduje rovnováhu mezi zastavěným územím a jeho rozvojovým potenciálem a také výjimečným přírodním zázemím města a jeho ochranou. Omezuje rozšiřování zastavěného území do ploch přírodního zázemí a směřuje ke kompaktnímu městu (městu krátkých vzdáleností). Tyto principy vycházejí z aktuálních koncepčních a strategických dokumentů města Brna, dále také z Pokynů pro zpracování Návrhu ÚPmB, které schválilo Zastupitelstvo města Brna (2018).

Věcná podstata způsobů vypořádání předmětného podání zůstává nadále relevantní, přestože návrh nového územního plánu města Brna prošel přepracováním s ohledem na Pokyny ZMB z roku 2022 a byl uveden do jednotného standardu ÚPD dle stavebního zákona a jeho prováděcích předpisů. Výše uvedené texty je tedy nutno chápat také ve smyslu těchto úprav.

Námitka č.24
Výrok:
Námitce se nevyhovuje.
Odůvodnění:
Uvedení pojmů „veřejná vybavenost“ a „komerční vybavenost“ ve výkladu pojmů, jak požaduje podatel, není pro výklad textové části nutné. Kapitola 6.3. Základní podmínky využití území pro plochy komerční a občanské vybavenosti zcela jasně (zejména

MMB/0297068/2020
Námitky

demonstrativním výčtem) uvádí možné způsoby využití, přičemž výklad pojmů veřejná a občanská vybavenost není pro interpretaci nutný. Rozdělení občanské vybavenosti na veřejnou a komerční vybavenost nevychází z úvahy, že některé služby jsou zpoplatněné a některé nikoliv. Zpoplatnění nebo nezpoplatnění služeb uvedených v přípustném využití veřejné vybavenosti nemá na výklad regulativu žádný vliv. Toto rozdělení tedy představuje spíše abstraktní rozdělení občanské vybavenosti do dvou kategorií podle okruhu možných činností s ohledem na jejich dopad do území, ochranu veřejného zájmu a potřeby města. V plochách komerční vybavenosti lze umístit taktéž záměry vybavenosti veřejné. Komerční vybavenost v konečném důsledku tedy představuje širší skupinu možného využití.

Věcná podstata způsobů vypořádání předmětného podání zůstává nadále relevantní, přestože návrh nového územního plánu města Brna prošel přepracováním s ohledem na Pokyny ZMB z roku 2022 a byl uveden do jednotného standardu ÚPD dle stavebního zákona a jeho prováděcích předpisů. Výše uvedené texty je tedy nutno chápat také ve smyslu těchto úprav.

Námitka č.25
Výrok:
Námitce se nevyhovuje.
Odůvodnění:
V rámci námitky je vysloven názor, že budování komunikační sítě nezamezí omezování individuální dopravy a není zohledněn vývoj ve sdílení vozidel.
Město Brno nemá v současné době dobudovánu základní infrastrukturu, kterou stanovil územní plán v roce 1994. Jedná se o dlouhodobě sledovanou koncepci, která je pouze mírně upravována a doplňována.
Trend sdílení vozidel se může pozitivně projevit na provozu na komunikacích, ale toto souvisí především se změnou chování společnosti.
Tím, že pouze nebudou realizovány komunikace se chování uživatelů nezmění.

Věcná podstata způsobů vypořádání předmětného podání zůstává nadále relevantní, přestože návrh nového územního plánu města Brna prošel přepracováním s ohledem na Pokyny ZMB z roku 2022 a byl uveden do jednotného standardu ÚPD dle stavebního zákona a jeho prováděcích předpisů. Výše uvedené texty je tedy nutno chápat také ve smyslu těchto úprav.

Námitka č.26
Výrok:
Námitce se nevyhovuje.
Odůvodnění:
V rámci námitky je vysloven názor, že se územní plán nedostatečně zabývá problémem přechodu kamionové dopravy na železnici.
Značnou část dopravy na území města tvoří zdrojová a cílová doprava vytvářená vlastním chodem města. Pokud by se jednalo o tranzit mezinárodní, tak ten již v současnosti má možnost využívat stávajících železničních koridorů.
Případná překladiště nebo logistická centra mají vytvořeny podmínky např. v plochách P nebo v lokalitě u mezinárodního letiště.

Věcná podstata způsobů vypořádání předmětného podání zůstává nadále relevantní, přestože návrh nového územního plánu města Brna prošel přepracováním s ohledem na Pokyny ZMB z roku 2022 a byl uveden do jednotného standardu ÚPD dle stavebního zákona a jeho prováděcích předpisů. Výše uvedené texty je tedy nutno chápat také ve smyslu těchto úprav.

MMB/0297068/2020
Námitky

Námitka č.27

Výrok:

Námitce se nevyhovuje.

Odůvodnění:

V rámci námitky je vysloven názor podpory využití tramvajové dopravy pro nákladní dopravu, především v noci.
Předmětem územního plánu není stanovení organizace dopravy nebo možnost využití koridorů pro různé účely.

Věcná podstata způsobů vypořádání předmětného podání zůstává nadále relevantní, přestože návrh nového územního plánu města Brna prošel přepracováním s ohledem na Pokyny ZMB z roku 2022 a byl uveden do jednotného standardu ÚPD dle stavebního zákona a jeho prováděcích předpisů. Výše uvedené texty je tedy nutno chápat také ve smyslu těchto úprav.

Námitka č.28

Výrok:

Námitce se nevyhovuje.

Odůvodnění:

Územní plán vytváří podmínky pro realizaci záměrů, cyklotrasy a trasy pro pěší jsou přípustné ve všech funkčních plochách. V grafické části odůvodnění ÚPmB O.6 Cyklistická doprava – schéma jsou vyznačeny i sběrné (případné obslužné) komunikace, v jejichž dopravním či přidruženém prostoru by mohly být vedeny významnější pouliční trasy doplňující výše uvedené samostatné stezky. Cyklistické trasy vedené např. formou vyhrazeného jízdního pruhu pro cyklisty, ochranného pruhu, v přidruženém prostoru vedle chodníku nebo i ve sdíleném prostoru s chodci, v obytné zóně, v areálech apod. jsou výrazně pod podrobnost a zároveň nad flexibilitu územního plánu.
Konkrétní uspořádání uličního profilu je záležitost podrobnějších projektových dokumentací, jejichž obsah vychází z příslušných právních předpisů a nelze jej regulovat územním plánem.

Věcná podstata způsobů vypořádání předmětného podání zůstává nadále relevantní, přestože návrh nového územního plánu města Brna prošel přepracováním s ohledem na Pokyny ZMB z roku 2022 a byl uveden do jednotného standardu ÚPD dle stavebního zákona a jeho prováděcích předpisů. Výše uvedené texty je tedy nutno chápat také ve smyslu těchto úprav.

Námitka č.29

Výrok:

Námitce se nevyhovuje.

Odůvodnění:

V rámci námitky je vyslovena úvaha o propojení vodní cesty kanálu Odra - Dunaj a vytvoření územní rezervy pro překladiště a infrastrukturu vodní cesty.
Tento návrh nebyl předmětem projednání a pro město Brno v tomto směru nejsou stanoveny požadavky na řešení vyplývající z nadřazené územně plánovací dokumentace – Zásad územního rozvoje Jihomoravského kraje.

Věcná podstata způsobů vypořádání předmětného podání zůstává nadále relevantní, přestože návrh nového územního plánu města Brna prošel přepracováním s ohledem na Pokyny ZMB z roku 2022 a byl uveden do jednotného standardu ÚPD dle stavebního zákona a jeho prováděcích předpisů. Výše uvedené texty je tedy nutno chápat také ve smyslu těchto úprav.

Námitka č.30

MMB/0297068/2020
Námitky

Výrok:
Námitce se nevyhovuje.
Odůvodnění:
Návrh obsahuje koncepci rozvoje sítě sekundárních kolektorů v souladu s územně plánovacím podkladem, síť primárních kolektorů je již stabilizována. Uváděné "určení kolektorizace ve všech stupních, od páteřních až k uličním" je nereálné. Územní plán není nástrojem pro podatelem námitky uváděné "zřízení orgánu, který bude zavázán sdružování sítí zajišťovat" ani pro "obnovení útvaru Technických sítí MMB".
Umísťování sítí v uličním prostoru je stanoveno v obecných zásadách technické infrastruktury návrhu (kap. 4.2), kde je řešeno umístění sítí do společných tras nebo do souběhu se stávajícími trasami technické a dopravní infrastruktury.
Konkrétní uspořádání sítí řeší norma ČSN 73 6005. Je povinností zpracovatele projektové dokumentace tuto normu respektovat.
Tato norma platí pro technické řešení, navrhování nových vedení technického vybavení a doplňování vedení technického vybavení uložených v podzemní trase zejména v pozemních komunikacích a veřejných prostranstvích zejména z hlediska jejich prostorového uspořádání při územním plánování, projektování a provádění v zastavěném a zastavitelném území s cílem zajistit udržitelný rozvoj ucelené technické obsluhy obcí. Norma stanoví zásady pro koordinaci technického řešení, zejména pak pro prostorové uspořádání vedení technického vybavení již uložených nebo teprve ukládaných ve veřejných prostranstvích, v prostorách silnic a místních komunikací v zastavěném a zastavitelném území měst a obcí.

Věcná podstata způsobů vypořádání předmětného podání zůstává nadále relevantní, přestože návrh nového územního plánu města Brna prošel přepracováním s ohledem na Pokyny ZMB z roku 2022 a byl uveden do jednotného standardu ÚPD dle stavebního zákona a jeho prováděcích předpisů. Výše uvedené texty je tedy nutno chápat také ve smyslu těchto úprav.

Námitka č.31
Výrok:
Námitce se nevyhovuje.
Odůvodnění:
Pořizovatel podotýká, že existuje platná vyhláška č. 501/2006 Sb. (§ 20, odst. 5c), č. 501/2006 Sb. (§ 20, odst. 5c), která ukládá stavebníkům povinnost se řešením dešťových vod zabývat. Rovněž v § 5 (odst. 3) Vodního zákona je tato povinnost zakotvena. Územní plán aplikuje tyto základní předpisy, navrhuje způsoby, jak dosáhnout výsledku.
Požadavek na studii lokálních čistíren odpadních vod je zcela v rozporu s požadovanou koncepcí odvedení odpadních vod na centrální čistírnu odpadních vod Modřice. Domovní čistírny odpadních vod mohou být využívány pouze výjimečně v rámci procesu územního rozhodování.
V Brně existuje stávající systém odkanalizování, který byl historicky založen na jednotné kanalizaci. V dalších etapách vývoje byla navrhována oddílná kanalizace a nově se navrhuje pro rozvojové plochy oddílná kanalizace, která však musí být mnohdy zaústěna dále do jednotného systému. Retenční nádrže na kmenových stokách jsou navrženy právě na jednotné kanalizaci za účelem odsazení nečistot a pro možnost optimálního řešení - řízení provozu kanalizační sítě. V textové části je princip popsaný a ve spojení s grafickou částí je informace ucelená.

Věcná podstata způsobů vypořádání předmětného podání zůstává nadále relevantní, přestože návrh nového územního plánu města Brna prošel přepracováním s ohledem na Pokyny ZMB z roku 2022 a byl uveden do jednotného standardu ÚPD dle stavebního zákona a jeho prováděcích předpisů. Výše uvedené texty je tedy nutno chápat také ve smyslu těchto úprav.

MMB/0297068/2020
Námitky

Námitka č.32

Výrok:

Námitce se nevyhovuje.

Odůvodnění:

Pro dokladování transparentnosti procesu vyhodnocení podání je uveden také mezitímní pracovní výrok a odůvodnění, tj. vyhodnocení z r. 2020.
Námitce bylo v roce 2020 vyhověno, protože: „Podatel žádá mj. upřesnění textu týkající se napojení ploch na veřejný vodovod. Pořizovatel shledává tento požadavek odůvodněný a dává pokyn k úpravě textu pro napojení rozvojových lokalit.
Dvojí rozvod vody - v Brně existuje koncepce systému zásobování pitnou vodou. Neexistuje druhý zdroj vody, který by měl charakter zdroje užitkového, proto by tento dvojí rozvod vody postrádal smysl. Pokud některé subjekty budou užívat např. dešťovou vodu, jako zdroj užitkové vody, je to zcela v jejich zájmu a kompetenci. Územní plán to nemůže předepisovat. Z globálního pohledu je žádoucí, aby byli odběratelé napojení na pitnou vodu ze systému, který podléhá zákonným předpisům a nedocházelo k chaotickému odčerpávání podzemní vody prostřednictvím vrtů - studní, které v dlouhodobém důsledku může mít nepříznivé důsledky. Podzemní vody jsou přírodní zdroje - bohatství, které by mělo být chráněno. Město Brno připravuje studii artéských vod - která by měla učinit závěry ohledně ochrany tohoto bohatství, případně navrhnout, kdy a za jakých podmínek je možné tyto vody využívat. Stávající koncepce řeší napojení na stávající zdroje pitné vody, což je v souladu s ochranou životního prostředí.“

Konečné rozhodnutí o námitce a odůvodnění tohoto rozhodnutí se vztahuje k výslednému řešení Návrhu nového ÚPmB:
Podatel žádá mj. upřesnění textu týkající se napojení ploch na veřejný vodovod. Po následné analýze a dohodě pořizovatele se zpracovatelem bylo vyhodnoceno, že pokyn pořizovatele byl naplněn již při stávajícím textu v návrhu územního plánu v roce 2020. Přestože je preferováno napojení ploch na veřejný vodovod, v případě, že je nebude možné napojit na systém veřejného zásobování vodou, je v části odůvodnění návrhu územního plánu navrženo tzv. „individuální řešení“: „Při návrhu zásobování vodou je preferováno napojení na systém veřejného zásobování vodou. V rámci územního plánu však existují takové plochy, které nejsou v jeho dosahu a případné napojení by vyvolalo neúměrné investice. V takovýchto výjimečných a odůvodněných případech je navrženo tzv. „individuální řešení“ jako jsou například studny pro individuální zásobování vodou. I v těchto ojedinělých případech však musí být splněny všechny platné legislativní požadavky na zásobování vodou a související hygienické předpisy. V rámci zpracování podrobnější dokumentace k těmto záměrům pak musí být vždy nejprve prověřena možnost napojení na systém veřejného zásobování vodou.“ Dále v závazné části návrhu územního plánu v kapitole 4.2.2 je uvedeno: „Podle druhu a potřeby musí být plochy napojeny na veřejný vodovod, pokud je to technicky a kapacitně možné a ekonomicky přijatelné.“ Stanovení konkrétních druhů a potřeb napojení ploch na veřejný vodovod bude posuzováno na základě konkrétního záměru a na základě dostupnosti inženýrské sítě v lokalitě. Dále je v závazné části návrhu územního plánu v kapitole 4.2 uvedeno: „Upřesnění tras, polohy objektů a zařízení, určení místa napojení, způsobu technického provedení a vedení přípojných tras bude provedeno při zpracování podrobnější územně plánovací nebo projektové dokumentace, a to za podmínek obecně závazných právních předpisů.“ Konkrétní řešení napojení na veřejný vodovod je tedy nad rámec podrobnosti územního plánu.
Dvojí rozvod vody - v Brně existuje koncepce systému zásobování pitnou vodou. Neexistuje druhý zdroj vody, který by měl charakter zdroje užitkového, proto by tento dvojí rozvod vody postrádal smysl. Pokud některé subjekty budou užívat např. dešťovou vodu, jako zdroj užitkové vody, je to zcela v jejich zájmu a kompetenci. Územní plán to nemůže předepisovat. Z globálního pohledu je žádoucí, aby byli odběratelé napojení na pitnou vodu ze systému,

MMB/0297068/2020
Námitky

který podléhá zákonným předpisům a nedocházelo k chaotickému odčerpávání podzemní vody prostřednictvím vrtů - studní, které v dlouhodobém důsledku může mít nepříznivé důsledky. Podzemní vody jsou přírodní zdroje - bohatství, které by mělo být chráněno. Město Brno připravuje studii artéských vod - která by měla učinit závěry ohledně ochrany tohoto bohatství, případně navrhnout, kdy a za jakých podmínek je možné tyto vody využívat. Stávající koncepce řeší napojení na stávající zdroje pitné vody, což je v souladu s ochranou životního prostředí.

Věcná podstata způsobů vypořádání předmětného podání zůstává nadále relevantní, přestože návrh nového územního plánu města Brna prošel přepracováním s ohledem na Pokyny ZMB z roku 2022 a byl uveden do jednotného standardu ÚPD dle stavebního zákona a jeho prováděcích předpisů. Výše uvedené texty je tedy nutno chápat také ve smyslu těchto úprav.

Námitka č.33

Výrok:

Námitce se nevyhovuje.

Odůvodnění:

Koncepce odpadového hospodářství uvedená v ÚPmB vychází z Plánu odpadového hospodářství Statutárního města Brna, který je závazný na celém území města Brna a jeho městských částí. Plán odpadového hospodářství statutárního města Brna je základní koncepční dokument pro odpadové hospodářství města na období 2017 až 2025, vycházející z priorit předcházení vzniku odpadů, omezovaní jejich množství a nebezpečných vlastností, zvyšování materiálového a energetického využívání odpadů a optimalizace nakládání s odpady. Plochy určené pro zařízení pro využití biologicky rozložitelných odpadů, tj. kompostárny a bioplynové stanice jsou vymezeny v rámci rozvojové lokality BI-10-plocha technické infrastruktury na Černovické terase.

Věcná podstata způsobů vypořádání předmětného podání zůstává nadále relevantní, přestože návrh nového územního plánu města Brna prošel přepracováním s ohledem na Pokyny ZMB z roku 2022 a byl uveden do jednotného standardu ÚPD dle stavebního zákona a jeho prováděcích předpisů. Výše uvedené texty je tedy nutno chápat také ve smyslu těchto úprav.

Námitka č.34

Výrok:

Námitce se vyhovuje částečně.

Odůvodnění:

Územní plán se vydává formou opatření obecné povahy a jako takový může v mezích zákona pouze konkretizovat zákonem uložené povinnosti, v žádném případě však nemůže tyto povinnosti nad rámec zákona sám stanovit (nelze jím např. uložit vámi požadované nařízení připojit se k CZT). Jedná se o závazný správní akt na pomezí mezi správním rozhodnutím a právním předpisem. Územní plán reguluje využití území, ne způsob vytápění jednotlivých staveb a nestanoví tedy ani podmínky ohledně způsobu vytápění nebo jeho změny. Pro naplňování vašich požadavků je nutné využít jiný přiměřený nástroj veřejné správy než územní plán (opatření obecné povahy).
Dále požadujete do Územního plánu města Brna doplnit podrobnější informaci týkající se kapitoly TE – 130 EDU přivaděč Brno a k rozvoji decentralizované energetiky vč. zdrojů na dřevěné štěpky v okrajových částech Brna, se kterými se uvažuje a její spolupráce s centralizovanou energetikou. Do odůvodnění textové části je možné doplnit krátkou základní informaci k navrhované tepelné síti TE-130 z pohledu změny zásobování města Brna teplem z rozvojového scénáře EDU z materiálu „Energetická koncepce statutárního města Brna“.

MMB/0297068/2020
Námitky

Podle ustanovení § 43 odst. (1) stavebního zákona územní plán stanovuje koncepci veřejné technické infrastruktury, vymezení ploch a koridorů pro technickou infrastrukturu, včetně podmínek pro jejich umisťování. V územním plánu jsou vymezeny stávající a navrhované hlavní tepelné sítě, významné zdroje tepla a související objekty odpovídající měřítku územního plánu včetně základních informací na úrovni požadavků stavebního zákona a měřítka územního plánu. Stavby a zařízení dopravní a technické infrastruktury tj i menší zdroje decentralizované energetiky, lze na základě obecných podmínek využití území umístit ve všech typech ploch s rozdílným způsobem využití, ve kterých je "lze umístit za podmínky minimalizace jejich plošného a prostorového střetu s příslušnou plochou a minimalizace negativního vlivu na funkčnost plochy vyplývající z hlavního využití".
Pro podrobnější informace dává prostor schválený strategický dokument města jako je „Územní energetická koncepce statutárního města Brna“, která je podle zákona podkladem pro územní plán. Tato v souladu s požadavky zákona č. 406/2000 Sb., o hospodaření energií obsahuje rozbor trendů vývoje poptávky po energii; rozbor možných zdrojů a způsobů nakládání s energií; hodnocení využitelnosti obnovitelných zdrojů energie, hodnocení ekonomicky využitelných úspor a řešení energetického hospodářství území, včetně zdůvodnění a posouzení vlivů na životní prostředí. Územní plán města Brna pro návrhy v rámci řešených rozvojových scénářů energetiky vytvoří podmínky pro možnost jejich umístění s ohledem na potřebnou flexibilitu územního plánu vzhledem k možným změnám vybraného scénáře již k r. 2025.
Navrhovaná tepelná síť TE – 130 EDU přivaděč Brno je v Územním plánu města Brna – Návrh na veřejné projednání vymezena na základě platných Zásad územního rozvoje Jihomoravského kraje a Politiky územního rozvoje ČR. Úkolem pro územní plán konkrétních obcí je zajistit územní koordinaci a ochranu koridoru horkovodu v ÚPD dotčených obcí. Tato tepelná síť je v platném ÚPmB vymezena již dlouhodobě od roku 1994.

Věcná podstata způsobů vypořádání předmětného podání zůstává nadále relevantní, přestože návrh nového územního plánu města Brna prošel přepracováním s ohledem na Pokyny ZMB z roku 2022 a byl uveden do jednotného standardu ÚPD dle stavebního zákona a jeho prováděcích předpisů. Výše uvedené texty je tedy nutno chápat také ve smyslu těchto úprav.

Námitka č.35
Výrok:
Námitce se nevyhovuje.
Odůvodnění:
Šachta Š2 primárního kolektoru je integrována v rámci provozního objektu Technických sítí Brno, který funkčně souvisí s trasou této sítě v oblasti ulice Křenové. Územní plán není nástrojem pro úpravu vzhledu tohoto ani dalších objektů, které vzhledem k objektům a zařízením na trase kolektoru nelze umístit jinde.

Věcná podstata způsobů vypořádání předmětného podání zůstává nadále relevantní, přestože návrh nového územního plánu města Brna prošel přepracováním s ohledem na Pokyny ZMB z roku 2022 a byl uveden do jednotného standardu ÚPD dle stavebního zákona a jeho prováděcích předpisů. Výše uvedené texty je tedy nutno chápat také ve smyslu těchto úprav.

Námitka č.36
Výrok:
Námitce se nevyhovuje.
Odůvodnění:
Koncepce odpadového hospodářství uvedená v ÚPmB vychází z Plánu odpadového hospodářství Statutárního města Brna, který je závazný na celém území města Brna a jeho

MMB/0297068/2020
Námitky

městských částí. Plán odpadového hospodářství statutárního města Brna je základní koncepční dokument pro odpadové hospodářství města na období 2017 až 2025, vycházející z priorit předcházení vzniku odpadů, omezovaní jejich množství a nebezpečných vlastností, zvyšování materiálového a energetického využívání odpadů a optimalizace nakládání s odpady.
Uvedená doporučení na způsob odstraňování bývalých skládek, umístění pily na zpracování kmenů, dotřiďovací linky jsou nad podrobnost zpracování územního plánu.

Věcná podstata způsobů vypořádání předmětného podání zůstává nadále relevantní, přestože návrh nového územního plánu města Brna prošel přepracováním s ohledem na Pokyny ZMB z roku 2022 a byl uveden do jednotného standardu ÚPD dle stavebního zákona a jeho prováděcích předpisů. Výše uvedené texty je tedy nutno chápat také ve smyslu těchto úprav.

Námitka č.37
Výrok:
Námitce se nevyhovuje.
Odůvodnění:
Architektonická soutěž není dle legislativy nástrojem územního plánování (HLAVA III zákona č. 183/2006 Sb. - stavební zákon. Proto nelze tuto podmínku v územním plánu uplatnit. Vyhlášení architektonické soutěže není v gesci orgánů územního plánování, její výsledky však mohou být zapracovány do územního plánu v podobě jejího využití jako podkladu pro zpracování do územní studie apod.
Institut architektonických a urbanistických soutěží, které jsou vypisovány v souladu se Soutěžním řádem České komory architektů, popř. se zákonem č. 134/2016 Sb., o zadávání veřejných zakázek, ve znění pozdějších předpisů, pro zajištění urbanistické a architektonické kvality významných staveb, urbanistických celků a veřejných prostranství může být uplatňován z pozice města Brna.

Věcná podstata způsobů vypořádání předmětného podání zůstává nadále relevantní, přestože návrh nového územního plánu města Brna prošel přepracováním s ohledem na Pokyny ZMB z roku 2022 a byl uveden do jednotného standardu ÚPD dle stavebního zákona a jeho prováděcích předpisů. Výše uvedené texty je tedy nutno chápat také ve smyslu těchto úprav.

Námitka č.38
Výrok:
Námitce se nevyhovuje.
Odůvodnění:
Zpracovatel Návrhu ÚPmB na základě své odbornosti prověřil, vyhodnotil a navrhl nejvhodnější možné řešení funkčního využití pozemků předmětného území. Při tvorbě vycházel zejména z aktuálních podkladů a Pokynů pro vypracování Návrhu ÚPmB, které schválilo Zastupitelstvo města Brna usnesením č. ZM7/3871 na zasedání konaném dne 19. 6. 2018. Území Brněnských Ivanovic mělo být dle dohody s MŽP ČR z hlediska záboru ZPF řešeno dle varianty II. Konceptu ÚPmB. Návrhem ÚPmB jsou tak částečně naplněny Pokyny pro vypracování Návrhu ÚPmB.
Plocha zemědělská v předmětné lokalitě nejlépe reflektuje stávající, ale také požadované využití území, které není kolizní s jakoukoliv jinou činností v daném území a historicky zde plnohodnotně zastává svoji zemědělskou funkci zčásti na nejkvalitnějších půdách I. a II, třídy ochrany ZPF, a proto není důvodné toto funkční využití měnit, zejména bez požadavku vlastníka.

MMB/0297068/2020
Námitky

Věcná podstata způsobů vypořádání předmětného podání zůstává nadále relevantní, přestože návrh nového územního plánu města Brna prošel přepracováním s ohledem na Pokyny ZMB z roku 2022 a byl uveden do jednotného standardu ÚPD dle stavebního zákona a jeho prováděcích předpisů. Výše uvedené texty je tedy nutno chápat také ve smyslu těchto úprav.

Námitka č.39

Výrok:

Námitce se nevyhovuje.

Odůvodnění:

Definice ploch vodních a vodohospodářských je zcela dostačující pro určení účelu těchto ploch - jsou vymezeny za účelem zajištění podmínek pro nakládání s povrchovými vodami a pro vodohospodářské účely. Podrobnosti řešení budou předmětem dalších stupňů projektové dokumentace. Přitom obsah námitky směřuje spíše k funkci i prvků modrozelené infrastruktury, které jsou v textové části jinde popsány.

Věcná podstata způsobů vypořádání předmětného podání zůstává nadále relevantní, přestože návrh nového územního plánu města Brna prošel přepracováním s ohledem na Pokyny ZMB z roku 2022 a byl uveden do jednotného standardu ÚPD dle stavebního zákona a jeho prováděcích předpisů. Výše uvedené texty je tedy nutno chápat také ve smyslu těchto úprav.

Námitka č.40

Výrok:

Námitce nevyhovuje.

Odůvodnění:

Z bodu námitky není zřejmé co podatel namítá/požaduje.
Pro informaci pouze uvádíme, že v kapitole 5.4. textové části jsou vymezeny všechny návrhové plochy krajinné zeleně a všechny návrhové plochy lesní resp. v dikci stavebního zákona plochy změn v krajině Návrhu ÚPmB. Podmínky pro využití těchto ploch změn v krajině jsou dány stanovenými podmínkami pro využití příslušných ploch s rozdílným způsobem využití (viz kapitolu 6 Stanovení podmínek využití ploch s rozdílným způsobem využití s určením převažujícího účelu využití, přípustného, podmíněně přípustného a nepřípustného využití). Tyto plochy jsou vymezeny zejména s ohledem na požadovaný způsob jejich využití a význam. Graficky jsou tyto plochy závazně vymezeny v hlavním výkresu.

Věcná podstata způsobů vypořádání předmětného podání zůstává nadále relevantní, přestože návrh nového územního plánu města Brna prošel přepracováním s ohledem na Pokyny ZMB z roku 2022 a byl uveden do jednotného standardu ÚPD dle stavebního zákona a jeho prováděcích předpisů. Výše uvedené texty je tedy nutno chápat také ve smyslu těchto úprav.
Pro dokladování transparentnosti procesu vyhodnocení podání a pro úplnost uvádíme, že plochy změn v krajině jsou v Návrhu ÚPmB (2024) vymezeny v grafické části ÚPmB 1.0 Výkres základního členění území, 2.1 Hlavní výkres a jejich výčet je aktuálně uveden v Příloze č. 3 Plochy změn.

Námitka č.41

Výrok:

Námitce se vyhovuje částečně.

Odůvodnění:

Podle textové části odůvodnění revitalizace vodních toků spočívá v úpravě toků a jejich okolí do stavu bližšího stavu přirozenému ve prospěch zlepšení jejich ekologického, estetického a

MMB/0297068/2020
Námitky

vodohospodářského stavu. Pro tato opatření jsou kolem vodních toků vymezeny proměnlivě široké pásy zeleně, ve kterých lze plochy využít pro výše uvedené účely.
Revitalizace Svratky a Svitavy jsou řešeny v rámci některých úseků studie Přírodě blízká protipovodňová opatření a revitalizace údolní nivy hlavních brněnských toků (2015). Opatření na ostatních tocích jsou vymezena studií Možnosti revitalizace údolních niv hlavních brněnských toků (2006). Z textu vyplývá, že uvedení do přírodě blízkého stavu je žádoucí, nicméně není doslovně uvedeno, že mají být zatrubněné části odtrubněny. K další části textu námitky - vytvořit plán dohody s BVK případně s Povodím Moravy - tuto záležitost nelze řešit v rámci územního plánu (pozn.: mj. nespadá do kompetence BVK a.s.). Požadavek vyznačit úseky k odtrubnění a stanovit etapizaci je nad rámec podrobnosti územního plánu - to může být řešeno v rámci podrobnějších dokumentací. Nicméně pořizovatel dává pokyn, aby byl text odůvodnění rozšířen o pasáž týkající se případného odtrubnění.
Záležitost možnosti využití povrchové vody z hlediska jejího energetického potenciálu je řešena regulativy (dle kapitoly 6.2. závazné části) pro přípustnost umístění zařízení technické infrastruktury ve všech typech ploch s rozdílným způsobem využití, tj. i pro umístění vodních elektráren na jezech v plochách vodních a vodohospodářských, ve kterých je "lze umístit za podmínky minimalizace jejich plošného a prostorového střetu s příslušnou plochou a minimalizace negativního vlivu na funkčnost plochy vyplývající z hlavního využití".
Město Brno nemá prostředky k tomu, aby se zabývalo zřízením a provozováním malých vodních elektráren. Tyto zdroje však mají pouze doplňkovou funkci a územní plán řeší koncepci zásobování energií a nezabývá se detaily. Nicméně zmíněný regulativ umožňuje kompetentním subjektům tuto možnost využít a přispět tak k ekologické výrobě elektrické energie. Pozn.: z pozice městské společnosti je záměr výstavby a provozování MVE připravován (MVE Pisárky, provozovatel: Teplárny Brno, a.s., DUR).
Pro informaci uvádíme: MVE Pisárky, provozovatel: Teplárny Brno, a.s., (příprava je ve stupni dokumentace pro územní rozhodnutí).

Věcná podstata způsobů vypořádání předmětného podání zůstává nadále relevantní, přestože návrh nového územního plánu města Brna prošel přepracováním s ohledem na Pokyny ZMB z roku 2022 a byl uveden do jednotného standardu ÚPD dle stavebního zákona a jeho prováděcích předpisů. Výše uvedené texty je tedy nutno chápat také ve smyslu těchto úprav.

Námitka č.42

Výrok:

Námitce se nevyhovuje.

Odůvodnění:

V souvislosti s námitkou lze odkázat na odůvodnění územního plánu, strana 241 návrhu územního plánu pro 1. veřejné projednání, kde jsou uvedeny podmínky, na základě kterých byly rekreační oblasti vymezovány. Obecně lze jmenovat tato kritéria:

- *situování v blízkém zázemí urbanizovaného území, převážně v rámci nezastavěného území;*
- *snadná dostupnost individuální i hromadnou dopravou;*
- *vyšší územní potenciál a různost způsobů rekreačního využití;*
- *jednotný přístup ke způsobu vymezení tak, aby rekreační oblasti (RO) zahrnovaly plochy, ve kterých lze uplatnit režim RO bez narušení zájmů ochrany přírody a krajiny a ve kterých na druhé straně bude možno RO ochránit před případnými negativní vlivy rušících činností na rekreační využití;*
- *upřednostnění mimoprodukčních funkcí zemědělské půdy;*
- *minimalizace zahrnutí stávajících rozsáhlejších lesních porostů z důvodu jejich ochrany před nadměrným umísťováním rekreační vybavenosti.*

MMB/0297068/2020
Námitky

Z výše uvedeného lze mít za to, že lokality, které vymezeny nebyly, byly zpracovatelem vyhodnoceny jako lokality, které tyto podmínky nesplňují. Ve skutečnosti, že plochy rekreace jsou dobře dopravně dostupné, nelze spatřovat rozpor s požadavkem na čisté rekreační prostředí. Naopak dostupnost plochy je nutnou podmínkou pro fungující plochy rekreace.

Věcná podstata způsobů vypořádání předmětného podání zůstává nadále relevantní, přestože návrh nového územního plánu města Brna prošel přepracováním s ohledem na Pokyny ZMB z roku 2022 a byl uveden do jednotného standardu ÚPD dle stavebního zákona a jeho prováděcích předpisů. Výše uvedené texty je tedy nutno chápat také ve smyslu těchto úprav.

Námitka č.43

Výrok:

Námitce se nevyhovuje.

Odůvodnění:

Obecně lze konstatovat, že Návrh ÚPmB je nová územně plánovací dokumentace s novými principy a odlišným koncepčním přístupem od platného ÚPmB. Plochy zahrádek byly v Návrhu ÚPmB vymezeny zejména v souladu s aktuálními tematickými podklady např. územní studie "Návrh využití zahrádkářských lokalit na území města Brna" (Atelier ERA, 2018), kde např. část zahrádkářských lokalit byla ponechána pro "zahrádkaření", část transformována na jiné funkční využití a část převedena do ploch rekreace, které lze částečně vnímat také jako formu rekreace s převahou zeleně na pozemku resp. s využitím zahrady. Vzhledem k uvedenému nelze plochy zahrádek a individuální rekreace na ZPF z platného ÚPmB zcela ztotožňovat a srovnávat, a vzhledem k tomu, že se nejedná o změnu stávajícího ÚP, není povinností a součástí dokumentace ani jakýkoliv "změnový výkres". Určité srovnání koncepcí z hlediska zahrádkářských lokalit může být následně předmětem územně analytických podkladů (ÚAP).

Věcná podstata způsobů vypořádání předmětného podání zůstává nadále relevantní, přestože návrh nového územního plánu města Brna prošel přepracováním s ohledem na Pokyny ZMB z roku 2022 a byl uveden do jednotného standardu ÚPD dle stavebního zákona a jeho prováděcích předpisů. Výše uvedené texty je tedy nutno chápat také ve smyslu těchto úprav.

Námitka č.44

Výrok:

Námitce se nevyhovuje.

Odůvodnění:

Obecně lze konstatovat, že Návrh ÚPmB je nová územně plánovací dokumentace s novými principy a odlišným koncepčním přístupem od platného ÚPmB. Územní systém ekologické stability v Návrhu ÚPmB vychází z aktuální nadřazené územně plánovací dokumentace Zásad územního rozvoje Jihomoravského kraje (ZÚR JMK), aktuálně zpracovaných podkladů Plánů ÚSES v jednotlivých k.ú. a dále pak také částečně z dosavadního ÚPmB, Územního generelu zeleně a příměstské krajiny města Brna z roku 1998 a dokumentace Komplexních pozemkových úprav (KoPÚ) pro dílčí část k.ú. Obřany (jejíž řešení nebylo na rozdíl od jiných dokončených pozemkových úprav dosud zapracováno ani do ÚPmB ani do některého z pořízených plánů ÚSES).
Z odůvodnění Návrhu ÚPmB je zcela zřejmé, že řešení místní úrovně ÚSES navazuje na řešení dosavadního ÚPmB jen ve velmi omezené míře. Podstatnými faktory ovlivňujícími inovovanou koncepci řešení jsou především:
• potřeba územní a funkční návaznosti řešení na nové vymezení skladebných částí nadregionálního a regionálního ÚSES;

MMB/0297068/2020
Námitky

• zpracování novějších plánů ÚSES pro významnou část území města;
• potřeba vytváření funkčně ucelených větví ÚSES;
• zohlednění aktuálního stavu využití území;
• zohlednění jiných územně plánovacích záměrů na využití území;
• dosud nezapracované změny ve vymezení místního ÚSES obsažené v dokumentacích dokončených pozemkových úprav;
• metodickými nástroji stanovené limitující prostorové a funkční parametry pro jednotlivé typy lokálních biocenter a biokoridorů;
• řešení ÚSES v platné či aktuálně rozpracované ÚPD okolních obcí.
Z uvedeného vyplývá, že nelze zcela ztotožňovat koncepci územního systému ekologické stability stanovenou v Návrhu ÚPmB a v platném ÚPmB a tím pádem ani nelze srovnávat celkové plochy ÚSES, v opačném případě by srovnání nemělo smysluplnou a reálnou vypovídací hodnotu. Dále uvádíme, že vzhledem k tomu, že se nejedná o změnu stávajícího ÚP, není povinností a součástí dokumentace ani jakýkoliv "změnový výkres". Určité srovnání koncepcí z hlediska ÚSES je předmětem územně analytických podkladů (ÚAP).

Dále z odůvodnění Návrhu ÚPmB vyplývá, že vyhodnocení případných staveb ve funkčních plochách „pod překryvem“, pokud plochy s rozdílným způsobem využití stavby vůbec umožňují, vyžaduje zejména vyhodnocení narušení vlivu na aktuální nebo potenciální funkčnost ÚSES. Tuto skutečnost musí prokazovat a dokládat navrhovatel záměru (doložením vypovídajícího podkladu zpracovaného osobou s příslušnou autorizací). Při posuzování záměrů v územích, kde jde ÚSES např. přes částečně stavebně využitá území, které by mohly stávající vliv na ÚSES zhoršit, bude nutné rovněž doložit, že záměr podstatně neomezí aktuální a potenciální funkčnost ÚSES. Při vyhodnocování bude samozřejmě nutno zohlednit i stávající stav. V případě pochybností může orgán příslušný k vyhodnocení souladu s územním plánem postupovat při vyhodnocení otázek v součinnosti s orgánem ochrany přírody a krajiny (na bázi součinnosti dle správního řádu). O voluntarismu, je tak v tomto případě možné pochybovat ve stejné míře jak u jakéhokoliv jiného správního a dalších řízení.
K problematice další přípustnosti záměrů a využití v rámci ÚSES uvádíme, že plochy a koridory ÚSES jsou v Návrhu ÚPmB vymezeny v souladu s příslušnými právními předpisy, s úkoly pro územní plánování stanovenými v textové části ZÚR JMK a také s metodikou pro vymezování ÚSES. Vymezení ÚSES je tak primárně řešeno jako prostorově spojité, s územně celistvými a vzájemně na sebe navazujícími jednotlivými skladebnými částmi. Úplné zajištění prostorové spojitosti vymezení však s ohledem na vysokou míru urbanizace území města a další rozvojové záměry není reálně možné. Dochází tak k různým dílčím prostorovým přerušením biokoridorů či prostorovým oddělením biokoridorů od funkčně navazujících biocenter. Všechny prostorové nenávaznosti vymezení jsou přitom řešeny tak, aby byly v dostatečné míře zajištěny požadované funkční vazby (z pohledu metodiky vymezování ÚSES je nezbytné zajištění funkční spojitosti řešení, připouštějící i existenci určitých prostorových nespojitostí).
Na základě uvedeného je zřejmé, že ÚSES je v Návrhu ÚPmB vymezen korektně, oproti platnému ÚPmB sice novým, ale účelným koncepčním řešením, které není odůvodněné měnit.

Věcná podstata způsobů vypořádání předmětného podání zůstává nadále relevantní, přestože návrh nového územního plánu města Brna prošel přepracováním s ohledem na Pokyny ZMB z roku 2022 a byl uveden do jednotného standardu ÚPD dle stavebního zákona a jeho prováděcích předpisů. Výše uvedené texty je tedy nutno chápat také ve smyslu těchto úprav.

Námitka č.45
Výrok:
Námitce se vyhovuje.

Odůvodnění:
Námitka vychází z nepochopení principu regulace popsané v textové části Výroku v kapitole 6.1 Úrovně regulace.
Tato je v Návrhu ÚPmB zajišťována v několika úrovních, v prvé řadě jde o splnění „obecných podmínek využití území“ – zde se posuzuje, mimo jiné, také v námitce zmiňovaný soulad s charakterem území. V další úrovni je třeba splnit „základní podmínky využití území“ pro základní plochy a dále je posuzováno splnění „doplňujících podmínek využití území“, poté v navazujících řízeních je pro realizaci záměru nutno splnit požadavky podrobných právních předpisů. Pořizovatel konstatuje, že na úrovni Územního plánu je nastavena regulace na několika úrovních, nelze tedy záměr vyhodnotit pouze z pohledu charakteru území, který podatel ve své námitce bagatelizuje.

Věcná podstata způsobů vypořádání předmětného podání zůstává nadále relevantní, přestože návrh nového územního plánu města Brna prošel přepracováním s ohledem na Pokyny ZMB z roku 2022 a byl uveden do jednotného standardu ÚPD dle stavebního zákona a jeho prováděcích předpisů. Výše uvedené texty je tedy nutno chápat také ve smyslu těchto úprav.

Námitka č.46
Výrok:
Námitce se nevyhovuje.
Odůvodnění:
Námitka vychází z nepochopení pojmu dočasné stavby.
Nemusí jít nutně jen o „stavby zařízení staveniště“, ale ve skutečnosti jde o celou škálu funkčních typů staveb (např. předzahrádka restaurace, garáž, skladová plocha aj.), které lze v území na určitou dobu realizovat, pokud je jasné, že k realizaci cílového funkčního využití plochy nedojde v časovém horizontu vymezeném pro trvání dočasné stavby (např. realizace návrhového dopravního záměru). Pro posouzení dočasné stavby je však třeba splnit všechna omezující kritéria dle textu Výroku na str.53

Věcná podstata způsobů vypořádání předmětného podání zůstává nadále relevantní, přestože návrh nového územního plánu města Brna prošel přepracováním s ohledem na Pokyny ZMB z roku 2022 a byl uveden do jednotného standardu ÚPD dle stavebního zákona a jeho prováděcích předpisů. Výše uvedené texty je tedy nutno chápat také ve smyslu těchto úprav.

Námitka č.47
Výrok:
Námitce se nevyhovuje.
Odůvodnění:
V námitce je navrhováno zavedení jiného označení ploch RZV, než je použito v Návrhu ÚPmB, což není příliš vhodné z několika důvodů.
Označení ploch RZV je zavedeno již v metodice ÚPmB zpracované pro Koncept, z důvodu návaznosti a pro srozumitelnost a seznatelnost Návrhu je použita shodná metodika označení RZV z Konceptu s drobnými korekcemi. Druhým zásadním důvodem je čitelnost grafické části, kde hlavní výkres je zpracovaný v měřítku M 1 : 10 000 a proto musí být označení ploch RZV co nejkratší, aby šlo text označení v grafické části umístit přiměřeně čitelně i do plošně malých základních ploch, je třeba vzít v úvahu, že ÚP je vydáván také v tištěné podobě, v grafické části měřítka výkresů odpovídají ustanovení §13 odst.2) vyhl. č. 500/2006 Sb.

Nové vyhodnocení 2024:

MMB/0297068/2020
Námitky

Věcná podstata způsobů vypořádání předmětného podání zůstává nadále relevantní, přestože návrh nového územního plánu města Brna prošel přepracováním s ohledem na Pokyny ZMB z roku 2022 a byl uveden do jednotného standardu ÚPD dle stavebního zákona a jeho prováděcích předpisů. Na základě jednotného standardu ÚPD bylo označení ploch RZV sjednoceno s prováděcím předpisem. Výše uvedené texty je tedy nutno chápat také ve smyslu těchto úprav.

Námitka č.48
Výrok:
Námitce se vyhovuje částečně.
Odůvodnění:
V podání se v tomto bodě opakuje námitka nejasnosti formulace „přihlížení k metropolitnímu charakteru regulovaného území samosprávného celku“, tato formulace byla již namítána v bodě č.7 tohoto podání.
Pro jednoznačnou aplikaci ÚP v následných územních řízeních se jeví účelné nejasný pojem vysvětlit, nebo doplnit, případně uvést odkazy na definice podle zákonných předpisů.

Věcná podstata způsobů vypořádání předmětného podání zůstává nadále relevantní, přestože návrh nového územního plánu města Brna prošel přepracováním s ohledem na Pokyny ZMB z roku 2022 a byl uveden do jednotného standardu ÚPD dle stavebního zákona a jeho prováděcích předpisů. Výše uvedené texty je tedy nutno chápat také ve smyslu těchto úprav.

Námitka č.49
Výrok:
Námitce se vyhovuje částečně.
Odůvodnění:
Pro dokladování transparentnosti procesu vyhodnocení podání je uveden také mezitímní pracovní odůvodnění, tj. vyhodnocení z r. 2020:
Přípustný rozsah zastoupení prodejních ploch v plochách bydlení vyplývá z posouzení dnešního stavu provozoven zahrnutých do ploch bydlení. Pro jednoznačnost výkladu a aplikace této podmínky využití území je vhodné v textové části Odůvodnění v kap. 5.10.5.3. k plochám bydlení vysvětlit aplikaci naplňování maximální stanovené výměry prodejních ploch a způsob posuzování záměrů.
Další provozovny (výrobní povahy či služeb) přípustné v plochách bydlení nejsou omezeny ve vyhlášce č. 501/2006 Sb., proto nejsou omezeny ani v novém ÚPmB.
Zpracovatel se na základě Pokynu pořizovatele vyplývajícího z vyhodnocení po 1. veřejném projednání požadavkem na doplnění výkladu jím navržené regulace maloobchodu (1500 m^2 prodejní plochy) a nepřípustného využití v plochách bydlení zabýval.
Zpracovatel nakonec ustoupil ze svého odborného názoru a navrhl pro 1. opakované veřejné projednání úpravu regulativu plochy bydlení s omezením přípustného maloobchodu na 1.000 m^2 prodejní plochy (daných prováděcí vyhláškou č. 501/2006 Sb., v platném znění), viz kap. 6.3.3.1 textové části ÚP, a 1.500 m^2 prodejní plochy maloobchodu stanovil jako podmíněně přípustné. Doplnil také kap. 5.10.6.3. textové části Odůvodnění s výkladem regulace pro plochy bydlení.

Věcná podstata způsobů vypořádání předmětného podání zůstává nadále relevantní, přestože návrh nového územního plánu města Brna prošel přepracováním s ohledem na Pokyny ZMB z roku 2022 a byl uveden do jednotného standardu ÚPD dle stavebního zákona a jeho prováděcích předpisů. Výše uvedené texty je tedy nutno chápat také ve smyslu těchto úprav.
Vyhodnocení doplňujeme o informaci, že v Návrhu nového ÚP 2024 došlo na základě Pokynu č.2 Zastupitelstva města Brna ze dne 21.06.2022, který zněl: Rozčlenit typ ploch s

MMB/0297068/2020
Námitky

rozdílným způsobem využití PLOCHY BYDLENÍ – B, a to na plochy vymezované pro „bydlení individuální“ (v rodinných domech) a plochy pro „bydlení hromadné“ (v bytových domech), k úpravě spočívající v rozdělení původní funkce plochy bydlení do funkce plochy BI (bydlení individuální) a funkce plochy BU (bydlení všeobecné). Pro každou z nich jsou stanoveny samostatné regulativy – viz kap. 6.3.2.1. a kap. 6.3.2.2. v Textové části. U plochy BI je regulace přípustného maloobchodu stanovena na 500 m^2 prodejní plochy.

Námitka č.50

Výrok:

Námitce se vyhovuje částečně

Odůvodnění:

Funkční regulativy - podmínky využití území - se vztahují k jednotlivým základním funkčním plochám. Ne každý stavební záměr v ploše bydlení obsáhne rozlohu celé základní funkční plochy; proto je pro posuzování jednotlivých stavebních záměrů v ploše bydlení nutno stanovit, že splnění regulativu zastoupení zeleně se vztahuje nejen k celé funkční ploše, ale také k disponibilním pozemkům. Pro naplnění zastoupení zeleně u celé funkční plochy je nicméně nutné sledovat naplňování zastoupení zeleně prostřednictvím jednotlivých záměrů, proto bude dán zpracovateli pokyn na korekci textu regulativu jednoznačně pro záměry a jejich disponibilní pozemky. V tomto se částečně vyhooovuje.
Návrh %-ního zastoupení zeleně vychází z odborného názoru zpracovatele, není nutné %-ní zastoupení podmiňovat odbornou studií.
Pro plochy bydlení zůstane regulativ zastoupení 30 % zeleně s podmiňobvat přímo tím, že jde o zeleň na rostlém terénu. Výlukový regulativ bude u ploch bydlení uveden pro strukturu "k" kompaktní, u které základní 30% požadavek nebude možno vždy u jednotlivých záměrů splnit, tím ani v celé ploše dodržet; U "k" struktur bude výlukový regulativ směrován i na další formy zastoupení zeleně, nejen na terénu. Upravené regulativy budou předmětem upraveného Návrhu ÚP pro 2. veřejné projednání.
Zpracovatel nového ÚP provedl revizi stávajících struktur bydlení s výsledkem, že skutečně u kompaktních struktur není takto vysoké % zastoupení zeleně splněno, a proto je nezbytné regulativ nastavit tak, aby reflektovat i stávající stav v plochách bydlení kompaktního (blokového) charakteru zástavby).

Věcná podstata způsobů vypořádání předmětného podání zůstává nadále relevantní, přestože návrh nového územního plánu města Brna prošel přepracováním s ohledem na Pokyny ZMB z roku 2022 a byl uveden do jednotného standardu ÚPD dle stavebního zákona a jeho prováděcích předpisů. Výše uvedené texty je tedy nutno chápat také ve smyslu těchto úprav.
Vyhodnocení doplňujeme o informaci, že v Návrhu nového ÚP 2024 došlo na základě Pokynu č.2 Zastupitelstva města Brna ze dne 21.06.2022, který zněl: Rozčlenit typ ploch s rozdílným způsobem využití PLOCHY BYDLENÍ – B, a to na plochy vymezované pro „bydlení individuální“ (v rodinných domech) a plochy pro „bydlení hromadné“ (v bytových domech), k úpravě spočívající v rozdělení původní funkce plochy bydlení do funkce plochy BI (bydlení individuální) a funkce plochy BU (bydlení všeobecné). Pro každou z nich jsou stanoveny samostatné regulativy – viz kap. 6.3.2.1. a kap. 6.3.2.2 v Textové části, a vztahují se k disponibilním pozemkům stavebního záměru. U plochy BI je regulace % zastoupení zeleně stanovena na 40 % na terénu (nelze jako u plochy BU řešit zelení na konstrukci intenzivní).

Námitka č.51

Výrok:

Námitce se nevyhovuje.

Odůvodnění:

MMB/0297068/2020
Námitky

Podmínky využití území u všech ploch z rozdílným způsobem využití (funkčních ploch) jsou nastaveny tak, aby umožnily co největší flexibilitu využití území města.
Princip flexibility nového ÚP je jeho věcným řešením regulace (podmínek využití území) jako celku, nelze z něj, jako provázaného celku vybírat plochy (zde bydlení), pro které by flexibilita byla nastavena omezeně, či vůbec. Nový ÚP proto nepracuje s funkčními typy, jak je tomu u stávajícího ÚPmB, vychází u ploch bydlení z obecného rámce využití ploch daného vyhláškou č. 501/2006Sb., v platném, znění, a není cílem jeho věcného řešení možnost využití ploch bydlení omezovat nad obecnou legislativní úroveň.
Blíže byl důvod flexibility nového ÚP popsán v textové části Odůvodnění v kap. 5.10.5.2. Základní přístup při tvorbě podmínek ploch ……..a přístup k posuzování záměrů v plochách bydlení byl popsán v kap. 5.10.5.3., včetně možného případu nepřípustného využití.

Věcná podstata způsobů vypořádání předmětného podání zůstává nadále relevantní, přestože návrh nového územního plánu města Brna prošel přepracováním s ohledem na Pokyny ZMB z roku 2022 a byl uveden do jednotného standardu ÚPD dle stavebního zákona a jeho prováděcích předpisů. Výše uvedené texty je tedy nutno chápat také ve smyslu těchto úprav.

Námitka č.52
Výrok:
Námitce se nevyhovuje.
Odůvodnění:
Požadujete v plochách smíšených, obytných stanovení minimálního podílu bydlení v této kategorii ploch. Obáváte se, že drtivá část plochy bude využita pro nebytové funkce.
Jestliže je žádoucí mít v předmětné ploše především bydlení, je třeba zvolit funkční plochu bydlení (B), v které je možné umístit také objekty veřejné vybavenosti, především maloobchod do 1500 m2 a podmíněně též nerušící výrobu a jiné služby.
Jestliže se v dané funkční ploše požaduje pestrý mix různých funkcí, je zvolena plocha smíšená obytná i s rizikem, že žádné bydlení nemusí vzniknout a plocha bude prakticky použita na občanské vybavení stejné jako v plochách V a W s maloobchodem do 1500 m2, nerušící výrobu a služby případně sport. Zástupci veřejnosti v jiných částech Brna naopak žádají stanovení maximálního možného podílu bydlení, protože se bojí nadměrného zvýšení počtu obyvatel své městské části. Regulativ smíšené plochy nebude obsahovat minimální ani maximální podíl bydlení, jestliže je záměrem mít v ploše především bydlení, je třeba zvolit jiný typ plochy. Plochy smíšené obytné nabízí především širokou paletu funkcí, z nichž některé jmenované mohou úplně chybět a jiné převažovat. Současný ÚP si klade za cíl mít především nabídkový charakter a nenařizovat povinné využití procent ploch, snad s výjimkou zeleně.

Věcná podstata způsobů vypořádání předmětného podání zůstává nadále relevantní, přestože návrh nového územního plánu města Brna prošel přepracováním s ohledem na Pokyny ZMB z roku 2022 a byl uveden do jednotného standardu ÚPD dle stavebního zákona a jeho prováděcích předpisů. Výše uvedené texty je tedy nutno chápat také ve smyslu těchto úprav.

Námitka č.53
Výrok:
Námitce se nevyhovuje.
Odůvodnění:
Součástí koncepce kolektorové sítě je i systém sekundárních kolektorů, jehož stávající i navrhované trasy jsou vyznačeny ve výkrese 2.9 návrhu v souladu se zpracovaným územně

MMB/0297068/2020
Námitky

plánovacím podkladem. Výraz "terciární kolektory", který podatel námitky uvádí, nemá význam a není v námitce specifikován.

Věcná podstata způsobů vypořádání předmětného podání zůstává nadále relevantní, přestože návrh nového územního plánu města Brna prošel přepracováním s ohledem na Pokyny ZMB z roku 2022 a byl uveden do jednotného standardu ÚPD dle stavebního zákona a jeho prováděcích předpisů. Výše uvedené texty je tedy nutno chápat také ve smyslu těchto úprav.

Námitka č.54

Výrok:

Námitce se nevyhovuje.

Odůvodnění:

Velikost zahradních chat vychází z odborného posouzení zpracovatele. Zpracovatel vychází mj. z vlastních rozborů skutečného využití území a z odborné znalosti typologie staveb dle jejich předpokládaného využití, přičemž velikost 40, resp. 50 m2 zastavěné plochy byla vyhodnocena jako adekvátní a nijak se nevymykající běžnému standardu. Územní plán neslouží jako nástroj k regulaci způsobu života obyvatel, ale naopak vytváří podmínky pro co nejširší spektrum obyvatel města s různorodými požadavky.

Věcná podstata způsobů vypořádání předmětného podání zůstává nadále relevantní, přestože návrh nového územního plánu města Brna prošel přepracováním s ohledem na Pokyny ZMB z roku 2022 a byl uveden do jednotného standardu ÚPD dle stavebního zákona a jeho prováděcích předpisů. Výše uvedené texty je tedy nutno chápat také ve smyslu těchto úprav.

Námitka č.55

Výrok:

Námitce se nevyhovuje.

Odůvodnění:

Podatel poukazuje na nevhodnost nových obchodních ploch v návrhu ÚPmB s odkazem na nadprůměrný plošný maloobchodní standard. Návrh územního plánu nevymezuje plochy obchodní jako takové, avšak vymezuje plochy komerční vybavenosti, která však nejsou určeny výhradně pro maloobchod nebo velkoobchod. Plochy komerční vybavenosti umožňují mj. taktéž například administrativu, vědu ubytování a stravování a veřejnou občanskou vybavenost. Budoucí využití proto nelze předjímat. Návrh ÚPmB tedy má nabídkový charakter, kdy jsou vymezeny lokality vhodné pro určitý okruh činností s ohledem na zátěž, kterou tyto činnosti představují pro své okolí a s ohledem na ochranu veřejných zájmů a potřeb města. Nelze proto nyní předjímat, jakým způsobem budou tyto plochy ze stran investorů využity. Množství prodejen nákupních řetězců se do velké míry řídí tržními mechanismy a různorodými vzorci nákupního chování, kdy značná část obyvatel preferuje nákup v rámci obchodních řetězců. Územní plán neslouží jako nástroj změny těchto nákupních vzorců, ale naopak musí vytvářet podmínky pro uspokojování potřeb širokého spektra uživatelů území. Dále je nutné vzít do úvahy skutečnost, že prodejní plochy všech prodejen v ploše se sčítají. Omezování velikosti prodejní plochy by proto mohlo znemožnit umístění většího počtu menších prodejen.

Věcná podstata způsobů vypořádání předmětného podání zůstává nadále relevantní, přestože návrh nového územního plánu města Brna prošel přepracováním s ohledem na Pokyny ZMB z roku 2022 a byl uveden do jednotného standardu ÚPD dle stavebního zákona a jeho prováděcích předpisů. Výše uvedené texty je tedy nutno chápat také ve smyslu těchto úprav.

MMB/0297068/2020
Námitky

Námitka č.56

Výrok:

Námitce se nevyhovuje.

Odůvodnění:

V rámci podání je vysloven nesouhlas s budováním komunikace X43 (D43 R/43) přes MČ Brno-Bystrc.
Původní vyhodnocení z r. 2020:
„V návrhu pro veřejné projednání jsou územními rezervami Bc/R1 a Bc/R2 zpřesněny záměry RDS01-A a RDS01-B vymezené Zásadami územního rozvoje Jihomoravského kraje. Návrhové koridory ploch dopravní infrastruktury D nejsou vymezeny. Stabilizované plochy dopravní infrastruktury jsou v tomto koridoru vymezeny dle současného skutečného využití.
Na základě rozhodnutí o poloze X43 v Aktualizaci č.1 ZÚR JMK budou v dotčeném území plochy s rozdílným způsobem využití vymezeny v souladu s platnou metodikou nového územního plánu, tzn. plochy dopravní infrastruktury D nebo formou podzemní stavby (koridor) a odpovídajícího funkčního využití na povrchu.“
Pro dokladování transparentnosti procesu vyhodnocení podání a pro úplnost uvádíme, že v předmětném území došlo ke změně v souvislosti s aktualizací Zásad územního rozvoje Jihomoravského kraje, jejichž stav musí územně plánovací dokumentace respektovat.
V Návrhu pro opakované veřejné projednání je zpřesněn záměr z nadřazené dokumentace DS-40 jako záměr By/1 včetně souvisejících návazností.
Tato změna však nemá vliv na podstatu vyhodnocení požadavku podatele.

Věcná podstata způsobů vypořádání předmětného podání zůstává nadále relevantní, přestože návrh nového územního plánu města Brna prošel přepracováním s ohledem na Pokyny ZMB z roku 2022 a byl uveden do jednotného standardu ÚPD dle stavebního zákona a jeho prováděcích předpisů. Výše uvedené texty je tedy nutno chápat také ve smyslu těchto úprav.

Námitka č.57

Výrok:

Námitce se vyhovuje / nevyhovuje / vyhovuje částečně.

Odůvodnění:

Tento bod námitky při evidenci neobsazen.

Námitka č.58

Výrok:

Námitce se nevyhovuje.

Odůvodnění:

V námitce je vysloven požadavek „decentralizace funkcí města (energetika, voda, odpady….)“, lze dovodit, že jsou tím myšleny systémy technické infrastruktury města a jejich rozptýlení na menší jednotky.
Technická infrastruktura včetně kanalizace a vodovodu je řešena v podrobnosti koncepčního dokumentu, to znamená, že v Návrhu ÚPmB je vymezena pouze hlavní síť technické infrastruktury a související stavby, objekty a zařízení odpovídající měřítku územního plánu. Infrastruktura v podrobnosti řešení jednotlivých prvků systému, v podrobnosti jednotlivých stavebních pozemků bude řešena a umisťována podle podrobné dokumentace v následných správních řízeních. Koncepce technické infrastruktury je postavena na vyváženém a koordinovaném rozvoji jednotlivých Rozvojových lokalit, ale současně není omezen moderní přístup k technickému řešení prvků, tato řešení se v průběhu účinnosti nového ÚP budou jistě dále vyvíjet a měnit, proto k námitce nebude formulován pokyn k úpravě.

Věcná podstata způsobů vypořádání předmětného podání zůstává nadále relevantní, přestože návrh nového územního plánu města Brna prošel přepracováním s ohledem na Pokyny ZMB z roku 2022 a byl uveden do jednotného standardu ÚPD dle stavebního zákona a jeho prováděcích předpisů. Výše uvedené texty je tedy nutno chápat také ve smyslu těchto úprav.

Námitka č.59

Výrok:

Námitce se nevyhovuje.

Odůvodnění:

Podatel žádá provedení inventury staveb v platném ÚPmB u nichž je předpoklad, že byly provedeny bez potřebných povolení.
Uvedená problematika není předmětem pořizování ÚPmB, ale je řešena stavebními úřady v navazujících řízeních (např. o odstranění stavby apod.)

Věcná podstata způsobů vypořádání předmětného podání zůstává nadále relevantní, přestože návrh nového územního plánu města Brna prošel přepracováním s ohledem na Pokyny ZMB z roku 2022 a byl uveden do jednotného standardu ÚPD dle stavebního zákona a jeho prováděcích předpisů. Výše uvedené texty je tedy nutno chápat také ve smyslu těchto úprav.

Námitka č.60

Výrok:

Námitce se nevyhovuje.

Odůvodnění:

Požadavky na řešení odstavování vozidel vyplývají z vyhlášky č.501/2006 Sb. Vyhláška č. 501/2006 Sb., provádějící stavební zákon stanoví, že pro každou stavbu je nutno vybudovat parkovací a odstavná stání v počtu dle ČSN 73 6110, kap. 14.1). Podrobnost regulace v územně plánovací dokumentaci se tedy řídí zákonem. Územní plán vytváří členěním území na plochy s rozdílným způsobem využití podmínky pro realizaci záměrů, regulace v podrobnosti technických norem a materiálového provedení není jeho cílem ani úkolem a není ani v podrobnosti měřítka jeho zpracování (hlavní výkres M 1:10 000). Konkrétní uspořádání uličního profilu, nebo materiálové provedení povrchů je záležitost podrobnějších projektových dokumentací, jejichž obsah vychází z příslušných právních předpisů a technických norem, které je při jejich tvorbě projektant povinen dodržet.

Věcná podstata způsobů vypořádání předmětného podání zůstává nadále relevantní, přestože návrh nového územního plánu města Brna prošel přepracováním s ohledem na Pokyny ZMB z roku 2022 a byl uveden do jednotného standardu ÚPD dle stavebního zákona a jeho prováděcích předpisů. Výše uvedené texty je tedy nutno chápat také ve smyslu těchto úprav.

Námitka č.61

Výrok:

Námitce se nevyhovuje.

Odůvodnění:

V rámci námitky je vysloven požadavek zvážit zřízení tramvajové linky z Obřan do Slatiny přes Starou Osadu.
Tento návrh nebyl předmětem projednání a pokud bude prověřen je možné jej projednat změnou nebo řešit v novém územním plánu.

Věcná podstata způsobů vypořádání předmětného podání zůstává nadále relevantní, přestože návrh nového územního plánu města Brna prošel přepracováním s ohledem na

MMB/0297068/2020
Námitky

Pokyny ZMB z roku 2022 a byl uveden do jednotného standardu ÚPD dle stavebního zákona a jeho prováděcích předpisů. Výše uvedené texty je tedy nutno chápat také ve smyslu těchto úprav.

Námitka č.62

Výrok:

Námitce se nevyhovuje.

Odůvodnění:

Požadavky z hlediska ochrany obyvatelstva dle zákona č. 239/2000 Sb., o integrovaném záchranném systému a o změně některých zákonů, ve znění pozdějších předpisů, byly prověřeny v podrobnosti odpovídající územnímu plánu a v řešení byly zohledněny. Evakuace obyvatelstva a jeho ubytování je řešeno dle Havarijního plánu JMK a způsob provádění evakuace a jejího všestranného zabezpečení stanoví § 12 a 13 vyhlášky č. 380/2002 Sb., k přípravě a provádění úkolů ochrany obyvatelstva, ve znění pozdějších předpisů. Dokumenty pro řešení krizových situací nejsou dle platné právní úpravy součástí Územních plánů obcí. Obce nebo kraje si je řeší samostatně (např. viz. krajský Havarijní plán).

Věcná podstata způsobů vypořádání předmětného podání zůstává nadále relevantní, přestože návrh nového územního plánu města Brna prošel přepracováním s ohledem na Pokyny ZMB z roku 2022 a byl uveden do jednotného standardu ÚPD dle stavebního zákona a jeho prováděcích předpisů. Výše uvedené texty je tedy nutno chápat také ve smyslu těchto úprav.

Námitka č.63

Výrok:

Námitce se nevyhovuje.

Odůvodnění:

V rámci námitky je požadavek na doplnění zásady budování parkovacích stání na povrchu pouze pro návštěvníky obyvatel přilehlých domů, ostatní plochy umísťovat do suterénu nebo přízemí těchto domů. Uliční prostor využít především pro zeleň a odpočinek.
Požadavek je nad rámec podrobnosti územního plánu, obecné předpoklady pro parkování a odstavování vozidel jsou stanoveny v rámci obecných podmínek uvedených v kapitolách 6.1 až 6.5 Výroku. Ve všech plochách je rovněž přípustné umístění veřejných prostranství a zeleně.
Obecně každý záměr musí splnit požadavky, plynoucí z platné legislativy a řešit potřeby parkování na vlastním pozemku v rámci záměru.

Věcná podstata způsobů vypořádání předmětného podání zůstává nadále relevantní, přestože návrh nového územního plánu města Brna prošel přepracováním s ohledem na Pokyny ZMB z roku 2022 a byl uveden do jednotného standardu ÚPD dle stavebního zákona a jeho prováděcích předpisů. Výše uvedené texty je tedy nutno chápat také ve smyslu těchto úprav.

Námitka č.64

Výrok:

Námitce se vyhovuje.

Odůvodnění:

Pozorovací bod dle obsahu námitky je v Návrhu ÚPmB již určen. Jižní pozorovací bod pro účel posuzování veduty města zpracovatel vyhodnotil a umístil na železniční most v křížení toku Svratky a Přerovské trati (viz. výkres 5.0 - Výroková část).

MMB/0297068/2020
Námitky

Věcná podstata způsobů vypořádání předmětného podání zůstává nadále relevantní, přestože návrh nového územního plánu města Brna prošel přepracováním s ohledem na Pokyny ZMB z roku 2022 a byl uveden do jednotného standardu ÚPD dle stavebního zákona a jeho prováděcích předpisů. Výše uvedené texty je tedy nutno chápat také ve smyslu těchto úprav.

Námitka č.65

Výrok:

Námitce se nevyhovuje.

Odůvodnění:

V této lokalitě jsou v návrhu nového ÚPmB vymezeny plochy přestavby – plochy veřejné vybavenosti V v rámci rozvojových lokalit MB-3 a MB-1 a plocha návrhové městské zeleně – Z. Plochy veřejné vybavenosti budou saturovat potřebu občanského vybavení veřejného charakteru v centru Brna. Případný průchod přes budoucí budovy územní plány v jejich podrobnosti neřeší. Navržená plocha městské zeleně Z bude veřejně přístupnou plochou, která může být průchozí v různých směrech. Konkrétní řešení chodníků v rámci ploch městské zeleně je podrobnost, která není smyslem ani úkolem územních plánů.
Záměry v tomto citlivém území MPR budou podrobněji prověřeny ÚS Městská památková rezervace Brno.

Věcná podstata způsobů vypořádání předmětného podání zůstává nadále relevantní, přestože návrh nového územního plánu města Brna prošel přepracováním s ohledem na Pokyny ZMB z roku 2022 a byl uveden do jednotného standardu ÚPD dle stavebního zákona a jeho prováděcích předpisů. Výše uvedené texty je tedy nutno chápat také ve smyslu těchto úprav.

Námitka č.66

Výrok:

Námitce se nevyhovuje.

Odůvodnění:

V rámci námitky je požadavek na úpravu vymezení hranice mezi součiniteli potřeby parkování 0,25 a 0,5 při západní hranici do polohy Koliště – Údolní - Úvoz – Hybešova – Koliště z důvodu shodných nároků území.
Pořizovatel tento názor nesdílí a nedoporučuje k dalšímu prověření. Historické jádro města, vymezené pro koeficient 0,25, plní jinou funkci než požadované rozšíření zahrnující rezidentní oblast kolem ulice Pellicovy a parku na Špilberku, rozsáhlých areálů mezi ulicemi Pekařská a Hybešova i kolem stávajícího nádraží (obchodní dům Tesco).

Věcná podstata způsobů vypořádání předmětného podání zůstává nadále relevantní, přestože návrh nového územního plánu města Brna prošel přepracováním s ohledem na Pokyny ZMB z roku 2022 a byl uveden do jednotného standardu ÚPD dle stavebního zákona a jeho prováděcích předpisů. Výše uvedené texty je tedy nutno chápat také ve smyslu těchto úprav.
Pro úplnost uvádíme, že původní řešení, které stanovovalo pásmové rozložení hodnoty koeficientu vlivu stupně automobilizace podle polohy ve městě Brně bylo, z důvodu předpokládané změny legislativy, dočasně nahrazeno jednou hodnotou pro celé území města dle ČSN 73 6110, a to jako nejmenší hodnota součinitele vlivu stupně automobilizace (Ka = 1,0; 400 aut na 1000 obyvatel).
Připravovaná celostátní vyhláška bude ve městě Brně nahrazena Brněnskými stavebními předpisy, které pro dopravu v klidu stanoví vlastní metodiku výpočtu, případně redukci.
Po nabytí účinnosti výše uvedených dokumentů bude ustanovení týkající se součinitele vlivu stupně automobilizace v územním plánu upraveno.
Tato úprava však nemá vliv na podstatu původního vyhodnocení podání.

MMB/0297068/2020
Námitky

Námitka č.67

Výrok:

Námitce se nevyhovuje.

Odůvodnění:

V rámci námitky je vysloven požadavek na využití řadových garáží v uliční frontě k integrální zástavbě.
Obecné podmínky uvedené v kapitolách 6.1 až 6.5 Výroku umožňují dostavbu nebo přestavbu pro využití souladné se stanoveným využitím předmětné plochy s rozdílným způsobem využití.
Nelze však obecně stanovit obecné pravidlo pro všechny takovéto případy, jelikož ne vždy je z pozice vlastníků takové řešení sledováno.
Toto bude možné vyhodnotit v rámci podmínek využití území vždy až v rámci posouzení konkrétního záměru.

Věcná podstata způsobů vypořádání předmětného podání zůstává nadále relevantní, přestože návrh nového územního plánu města Brna prošel přepracováním s ohledem na Pokyny ZMB z roku 2022 a byl uveden do jednotného standardu ÚPD dle stavebního zákona a jeho prováděcích předpisů. Výše uvedené texty je tedy nutno chápat také ve smyslu těchto úprav.

Námitka č.68

Výrok:

Námitce se nevyhovuje.

Odůvodnění:

Podatel se neztotožňuje s návrhem nového ÚPmB, který jako určující prvky prostorového uspořádání území města určil strukturu zástavby a výškovou úroveň zástavby jednotlivých ploch s rozdílným způsobem využití. Poukazuje na výhody indexu podlažních ploch (IPP) stávajícího ÚPmB, který určoval množství hrubých podlažních ploch (HPP) zástavby, avšak zase bez konkrétního uspořádání těchto HPP v dané ploše. Regulace pomocí IPP umožňovala odvodit intenzitu zástavby a z ní bilancovat údaje o území.
Nový ÚPmB kromě předepsané struktury zástavby a výškové úrovně zástavby stanovuje min. podíl zastoupení zeleně v dané ploše. Tím do určité míry reguluje podíl ploch, které lze zastavět. Takto nastavené regulativy dávají předpoklady, aby byl utvářen navrhovaný charakter zástavby. Nelze se ztotožnit s názorem podatele, že taková regulace je nepoužitelná, neboť umožní dosáhnout vysoké hustoty zástavby. Bilance v rozvojových územích jsou stanoveny odborným odhadem a spočívají ve srovnání s obdobnou stávající zástavbou, která se v rozvojovém území předpokládá.

Věcná podstata způsobů vypořádání předmětného podání zůstává nadále relevantní, přestože návrh nového územního plánu města Brna prošel přepracováním s ohledem na Pokyny ZMB z roku 2022 a byl uveden do jednotného standardu ÚPD dle stavebního zákona a jeho prováděcích předpisů. Výše uvedené texty je tedy nutno chápat také ve smyslu těchto úprav.

Námitka č.69

Výrok:

Námitce se nevyhovuje.

Odůvodnění:

Městská třída je podrobněji popsána v textové části odůvodnění (pro II. opakované veřejné projednání, kap. 5.6 str. 226) a nejedná se o zcela nový pojem. Lze jej dohledat v textové i grafické části u aktuálně platného územního plánu. Vámi požadované parametry nenáleží

MMB/0297068/2020
Námitky

podrobností regulace územnímu plánu, ale podrobnějším dokumentacím, proto je návrh nového územního plánu nemůže předepisovat.

Věcná podstata způsobů vypořádání předmětného podání zůstává nadále relevantní, přestože návrh nového územního plánu města Brna prošel přepracováním s ohledem na Pokyny ZMB z roku 2022 a byl uveden do jednotného standardu ÚPD dle stavebního zákona a jeho prováděcích předpisů. Výše uvedené texty je tedy nutno chápat také ve smyslu těchto úprav.

Pro informaci uvádíme, že městská třída je v textové části odůvodnění popsána v kapitole 5, svazek 2, str.74.

Námitka č.70

Výrok:

Námitce se nevyhovuje.

Odůvodnění:

Územní plán v souladu s § 43 odst. (1) „stavebního zákona“ stanoví zejména základní koncepci rozvoje území obce, ochrany jeho hodnot, jeho plošného a prostorového uspořádání (dále jen "urbanistická koncepce"), uspořádání krajiny a koncepci veřejné infrastruktury atd. Plochy s rozdílným způsobem využití se dle vyhlášky č. 501/2006 Sb., o obecných požadavcích na využívání území, vymezují především dle stávajícího nebo požadovaného způsobu využití a vymezují se i s ohledem na specifické podmínky a charakter území zejména z důvodu omezení střetů vzájemně neslučitelných činností a požadavků na uspořádání a využívání daného území.
V souladu s uvedeným je celé řešené území města rozděleno bezezbytku na jednotlivé plochy s rozdílným způsobem využití (dále též „RZV“) podle stávajícího nebo požadovaného způsobu využití. Plochy s rozdílným způsobem využití mají zpravidla v zastavěném území a zastavitelných plochách stanovenu specifikaci prostorového uspořádání a výjimečně i specifikaci způsobu využití. Z důvodů zvoleného měřítka výkresů a podrobnosti Územního plánu byla stanovena minimální velikost plochy RZV na 0,5 ha (5 000 m2) a odůvodněných případech na 0,2 ha (2 000 m2) v souladu s ustanovením § 3 odst. 1 vyhlášky č. 501/2006 Sb. Ve výjimečných případech, pokud si to vymezení a koncepce Územního plánu vyžaduje, jsou zobrazované plochy RZV menší. Takto zvolená velikost ploch RZV vychází z principu koncepce a měřítka výkresů, kde kresba nemůže zachycovat nepřiměřený detail. Pokud existují pozemky stejného účelu využití, ale tvoří plochu podměrečnou, tj menší než 0,5 ha, jsou zpravidla agregovány do jiných ploch RZV s jiným využitím.
Při vymezování ploch ve stanoveném měřítku nutně dochází k integraci (grafické subsumpci, pohlcení) odlišných jevů v území (zejména u stabilizovaných ploch); tato integrace se z hlediska jevů, se kterými pracuje územní plán, týká především:
• struktury zástavby,
• výšky zástavby,
• způsobů využití území.
Z výše uvedeného vyplývá, že požadované „plochy břehové zeleně“, které vzhledem ke koncepci nového ÚP nejsou ani jako samostatná kategorie v Návrhu ÚPmB zavedeny a není ani opodstatněné a účelné toto podrobnější členění v Návrhu ÚPmB zavádět, by v mnoha lokalitách tvořily „podměrečné“ plochy, a proto je tato zeleň agregována v rámci ostatních ploch RZV. Nadto jsou již některá území v okolí vodního toku řeky Svitavy v současné době intenzivně zastavěná a vymezením samostatné plochy zeleně by vlastníkům vznikla majetková újma, kterou by mělo město povinnost nahradit.
Nicméně uvádíme, že dle závazné textové části Návrhu ÚPmB je zřejmé, že základem dlouhodobě historicky utvářené i nově navržené struktury města je kostra veřejných prostranství, která lze umístit ve všech typech ploch s rozdílným způsobem využití. Ulice, městské třídy, náměstí, nábřeží, městské parky a další volná prostranství vytvářejí síť

MMB/0297068/2020
Námitky

veřejně přístupných prostorů. Ucelená soustava veřejných prostranství je nedílnou součástí urbanistických struktur ve městě; zajišťuje prostupnost města, snadnou orientaci v městské krajině a spolupodílí se na vytváření charakteristického obrazu města (více viz textová část Návrhu ÚPmB kap. 4.4 Veřejná prostranství a kap. 6.2 Obecné podmínky využití území).
Dále nutno poukázat na fakt, že předmětná území okolí řek jsou tzv. „významným krajinným prvkem ze zákona“ (zák.č. 114/1992 Sb., o ochraně přírody a krajiny, v platném znění) – vodní tok a jeho niva, a jako takové jsou jejich přírodní a krajinné hodnoty chráněny tímto zákonem.
Podél řeky Svitavy je také vymezen ochranný překryvný režim územního systému ekologické stability, který je vymezován ve veřejném zájmu za účelem uchování a reprodukce přírodního bohatství a příznivého působení na okolní méně stabilní části krajiny. Na základě doplňujících podmínek využití území Návrhu ÚPmB jsou v území s vymezeným ÚSES respektovány stávající objekty a přípustné takové využití, které neomezí funkčnost ÚSES.
Dle obecných podmínek využití území Návrhu ÚPmB lze také stavby a zařízení protipovodňové ochrany, protierozní opatření a opatření ke zmírnění dopadů klimatických změn umístit ve všech typech ploch s rozdílným způsobem využití.
Na základě uvedeného a také z důvodu zajištění kontinuity pořizované územně plánovací dokumentace není důvodné vymezovat samostatné plochy břehové zeleně (pozn. problematikou podrobnějšího členění zeleně se bude zabývat ÚS Systém sídelní zeleně) pro zajištění úpravy profilu vodotečí a území zejména pro veřejnou relaxaci a nepobytovou „rekreaci“.

Věcná podstata způsobů vypořádání předmětného podání zůstává nadále relevantní, přestože návrh nového územního plánu města Brna prošel přepracováním s ohledem na Pokyny ZMB z roku 2022 a byl uveden do jednotného standardu ÚPD dle stavebního zákona a jeho prováděcích předpisů. Výše uvedené texty je tedy nutno chápat také ve smyslu těchto úprav.

Námitka č.71
Výrok:
Námitce se nevyhovuje.

Odůvodnění:
Vnitroblok je v závazné textové části (kap. 6.4.1.1) u kompaktní zástavby definován tak, že slouží zejména pro pobyt s přiměřeným podílem vegetace. Územní plán nenavrhuje regulaci podílu zeleně ve vnitroblocích plošně, z kapitoly 6.4.1.1 vyplývá, že vnitrobloky mohou mít různý charakter od zastavěných až po ty, které tvoří zahrady rodinných domů. Podíl zeleně je stanoven v plochách bydlení-B, smíšených-C minimálním povinným plošným zastoupením v rozsahu 30 %, dále je stanoven pro plochy rekreace a zahrádek. Další požadavky na sídlení zeleň jsou uvedeny v jednotlivých kartách rozvojových lokalit.

Věcná podstata způsobů vypořádání předmětného podání zůstává nadále relevantní, přestože návrh nového územního plánu města Brna prošel přepracováním s ohledem na Pokyny ZMB z roku 2022 a byl uveden do jednotného standardu ÚPD dle stavebního zákona a jeho prováděcích předpisů. Výše uvedené texty je tedy nutno chápat také ve smyslu těchto úprav
Pro informaci doplňujeme, že problematika regulace vnitrobloků byla do návrhu územního plánu 2024 doplněna jiným způsobem.
Došlo k rozdělení města na tzv. zóny se shodným charakterem šesti základních typů, pro které byly doplněny tzv. karty zón, jejichž regulativy chrání také zeleň a vnitrobloky viz závazná textová část Návrhu ÚPmB - Regulace zón se shodným charakterem, kapitola 3.5. (strana 18) a Příloha č. 2 Karty zón; vymezení zón přehledně obsahuje výkres 5.0. Urbanistická koncepce – schéma, dále pak výkres 2.1. Hlavní výkres.

MMB/0297068/2020
Námitky

Speciálním regulativem v Kartách jednotlivých zón jsou chráněny vnitrobloky v kompaktní struktuře zástavby, protože jsou zpravidla ve společném užívání vícero subjektů a je třeba hájit práva všech bydlících proti nadužívání možností některými – viz Příloha č. 2 Karty zón, např. zóna Z2.11. Staré Brno. V rámci městské rezidenční zástavby je povinností zohledňovat zastoupení a charakteristické uspořádání zeleně ve vnitroblocích – viz Příloha č. 2 Karty zón, např. zóna Z3.6 Červený Kopec.

Námitka č.72

Výrok:

Námitce se nevyhovuje.

Odůvodnění:

Plocha stávající železnice je dlouhodobě zamýšlena pro dobudování městské parkové okružní třídy tzv. ringu. Poloha nádraží je schválená v odsunuté poloze (o poloze budoucího nádraží rozhodla vláda, přesun podpořilo zastupitelstvo kraje a územní rozhodnutí k umístění stavby Přestavba železničního uzlu Brno již nabylo účinnosti). Na tělese stávajícího nádraží v územním plánu jde o návrhovou plochu zeleně, zobrazuje až cílový stav, kterého se má v území dosáhnout. Současné využití je tedy dočasné. Doba realizace této městské zeleně logicky závisí mimo jiné na etapizaci výstavby nového brněnského nádraží. Záměry je třeba koordinovat. Dle závazné textové části územního plánu (viz kapitola 12) bude město Brno nad rámec územních studií, jejichž zpracováním je podmíněno rozhodování o změnách v území, zpracovávat územní studii „ÚS Městská památková rezervace Brno“, která má toto území také řešit.

Věcná podstata způsobů vypořádání předmětného podání zůstává nadále relevantní, přestože návrh nového územního plánu města Brna prošel přepracováním s ohledem na Pokyny ZMB z roku 2022 a byl uveden do jednotného standardu ÚPD dle stavebního zákona a jeho prováděcích předpisů. Výše uvedené texty je tedy nutno chápat také ve smyslu těchto úprav.

Námitka č.73

Výrok:

Námitce se nevyhovuje.

Odůvodnění:

Nový ÚP není dokumentací, která stanovuje konkrétní podmínky stavebního využití pozemků v plochách, nemůže proto svými regulativy určovat hloubku uliční zástavby. ÚP v rámci prostorové specifikace zástavby stanovuje závazně její strukturu, výškovou úroveň. Požadavek je nad podrobnost ÚP.

Věcná podstata způsobů vypořádání předmětného podání zůstává nadále relevantní, přestože návrh nového územního plánu města Brna prošel přepracováním s ohledem na Pokyny ZMB z roku 2022 a byl uveden do jednotného standardu ÚPD dle stavebního zákona a jeho prováděcích předpisů. Výše uvedené texty je tedy nutno chápat také ve smyslu těchto úprav.

Námitka č.74

Výrok:

Námitce se nevyhovuje.

Odůvodnění:

V rámci námitky je doporučeno nekonzervovat stávající garážové dvory jako dopravní plochy, ale označit je definitivní funkcí.

MMB/0297068/2020
Námitky

Obecné podmínky uvedené v kapitolách 6.1 až 6.5 Výroku umožňují dostavbu nebo přestavbu pro využití souladné se stanoveným využitím předmětné plochy s rozdílným způsobem využití.
Nelze však obecně stanovit obecné pravidlo pro všechny takovéto případy, jelikož všechny garážové dvory nebyly prověřeny pro jiné cílové využití, a ne vždy je z pozice vlastníků takové řešení sledováno.

Věcná podstata způsobů vypořádání předmětného podání zůstává nadále relevantní, přestože návrh nového územního plánu města Brna prošel přepracováním s ohledem na Pokyny ZMB z roku 2022 a byl uveden do jednotného standardu ÚPD dle stavebního zákona a jeho prováděcích předpisů. Výše uvedené texty je tedy nutno chápat také ve smyslu těchto úprav.

Námitka č.75
Výrok:
Námitce se vyhovuje.
Odůvodnění:
V rámci námitky je konstatováno, že není vedena tramvajová trasa podél ulice Olomoucké, i když je dlouhodobě sledováno napřímení trasy ve směru do Líšně.
Záměr je označen jako C/31 je vyznačen ve výkrese 2.2. – Souhrnný výkres dopravy.

Věcná podstata způsobů vypořádání předmětného podání zůstává nadále relevantní, přestože návrh nového územního plánu města Brna prošel přepracováním s ohledem na Pokyny ZMB z roku 2022 a byl uveden do jednotného standardu ÚPD dle stavebního zákona a jeho prováděcích předpisů. Výše uvedené texty je tedy nutno chápat také ve smyslu těchto úprav.

Námitka č.76
Výrok:
Námitce se nevyhovuje.
Odůvodnění:
Nový ÚP není dokumentací, která stanovuje konkrétní podmínky stavebně-architektonického řešení zástavby, nemůže proto svými regulativy určovat způsob a tvaroslovné řešení půdních vestaveb a jejích konstrukčních prvků. Požadavek je nad podrobnost ÚP.

Věcná podstata způsobů vypořádání předmětného podání zůstává nadále relevantní, přestože návrh nového územního plánu města Brna prošel přepracováním s ohledem na Pokyny ZMB z roku 2022 a byl uveden do jednotného standardu ÚPD dle stavebního zákona a jeho prováděcích předpisů. Výše uvedené texty je tedy nutno chápat také ve smyslu těchto úprav.

Námitka č.77
Výrok:
Námitce se nevyhovuje.
Odůvodnění:
V rámci námitky je doporučeno obnovení tramvajové zastávky u Krematoria.
Konkrétní poloha zastávek MHD je součástí úpravy organizace dopravy v území, která je nad podrobnost měřítka zpracování územního plánu.

Věcná podstata způsobů vypořádání předmětného podání zůstává nadále relevantní, přestože návrh nového územního plánu města Brna prošel přepracováním s ohledem na Pokyny ZMB z roku 2022 a byl uveden do jednotného standardu ÚPD dle stavebního zákona

a jeho prováděcích předpisů. Výše uvedené texty je tedy nutno chápat také ve smyslu těchto úprav.

Námitka č.78

Výrok:

Námitce se nevyhovuje.

Odůvodnění:

V rámci námitky je doporučeno zřízení trolejbusové zastávky na ulici Úvoz.
Konkrétní poloha zastávek MHD je součástí úpravy organizace dopravy v území, která je nad podrobnost měřítka zpracování územního plánu.

Věcná podstata způsobů vypořádání předmětného podání zůstává nadále relevantní, přestože návrh nového územního plánu města Brna prošel přepracováním s ohledem na Pokyny ZMB z roku 2022 a byl uveden do jednotného standardu ÚPD dle stavebního zákona a jeho prováděcích předpisů. Výše uvedené texty je tedy nutno chápat také ve smyslu těchto úprav.

Námitka č.79

Výrok:

Námitce se nevyhovuje.

Odůvodnění:

V námitce je požadováno, aby stávající trasa železnice v Židenicích při ulici Klíny byla vedena na pylonech, nikoliv na náspu a uzavřena v nadzemním tubusu.
Je třeba si uvědomit, že v Návrhu ÚPmB jsou vytvářeny toliko územní podmínky pro vedení jednotlivých dopravních koridorů formou vymezené plochy pro dopravu. Technické řešení konkrétních úseků jednotlivých systémů je předmětem následné podrobnější dokumentace, která prověřuje pro jednotlivá území nejvhodnější řešení. Pro stavební a technickou úpravu stávajícího železničního koridoru podle námitky podatele však v době zpracování Návrhu ÚP není žádný podrobnější technický podklad k dispozici, proto není možné takové nákladné řešení v Návrhu zapracovat a odůvodnit.

Věcná podstata způsobů vypořádání předmětného podání zůstává nadále relevantní, přestože návrh nového územního plánu města Brna prošel přepracováním s ohledem na Pokyny ZMB z roku 2022 a byl uveden do jednotného standardu ÚPD dle stavebního zákona a jeho prováděcích předpisů. Výše uvedené texty je tedy nutno chápat také ve smyslu těchto úprav.

Námitka č.80

Výrok:

Námitce se nevyhovuje.

Odůvodnění:

Požadujete plochu na ulici Gajdošova u ulice Hrozňatova označit jako plochu veřejné vybavenosti k vybudování polyfunkčního domu s náplní - administrativa Domova důchodců, bydlení personálu Domova důchodců, jeho technické zázemí, pokoje pro klienty domova důchodců, pečovatelská služba, komerční kanceláře, obchodní parter a garážování.
Dle vyjmenovaných záměrů vyhovuje nejvíce pro plánovanou realizaci plocha smíšená obytná, v které je možné umístit všechny jmenované funkce v hlavním využití. V ploše smíšené obytné je možné umisťovat stavby občanského vybavení s označením V i W, bydlení, stavby pro maloobchod a služby a další. Například bydlení, které uvádíte v požadavku, nepatří v ploše V veřejná vybavenost mezi hlavní využití a v ploše W jen jako využití podmínečně přípustné. Funkce domova důchodců v ploše V nepřipouští zase komerční kanceláře a obchodní parter.

MMB/0297068/2020
Námitky

Pro pestrou směs funkcí polyfunkčního domu nejvíce a jedině vyhovuje v Návrhu ÚP uváděná plocha smíšená obytná C/k3. V současném platném ÚP je plocha vymezena také jako smíšená plocha obchodu a služeb SO.

Věcná podstata způsobů vypořádání předmětného podání zůstává nadále relevantní, přestože návrh nového územního plánu města Brna prošel přepracováním s ohledem na Pokyny ZMB z roku 2022 a byl uveden do jednotného standardu ÚPD dle stavebního zákona a jeho prováděcích předpisů. Výše uvedené texty je tedy nutno chápat také ve smyslu těchto úprav.

Námitka č.81

Výrok:

Námitce se nevyhovuje.

Odůvodnění:

Podatel námitky pravděpodobně nesouhlasí s vymezenou plochou zahrádek "I" a požaduje plochu bydlení.
Územní plán v souladu s § 43 odst. (1) „stavebního zákona“ stanoví zejména základní koncepci rozvoje území obce, ochrany jeho hodnot, jeho plošného a prostorového uspořádání (dále jen "urbanistická koncepce"), uspořádání krajiny a koncepci veřejné infrastruktury atd. Plochy s rozdílným způsobem využití se dle vyhlášky č. 501/2006 Sb., o obecných požadavcích na využívání území, vymezují především dle stávajícího nebo požadovaného způsobu využití a vymezují se i s ohledem na specifické podmínky a charakter území zejména z důvodu omezení střetů vzájemně neslučitelných činností a požadavků na uspořádání a využívání daného území.
Zpracovatel Návrhu ÚPmB tak na základě uvedeného, své odbornosti, aktuálních podkladů a Pokynů pro vypracování Návrhu ÚPmB, které schválilo Zastupitelstvo města Brna usnesením č. ZM7/3871 na zasedání konaném dne 19. 6. 2018, navrhl nejvhodnější řešení funkčního využití předmětného území v k.ú. Židenice. V Návrhu ÚPmB je tak v dané lokalitě zejména z důvodu zachování kontinuity pořizované územně plánovací dokumentace a v souladu s právními předpisy navržena plocha zahrádek dle var. II Konceptu ÚPmB (s úpravami v souladu s aktuálními ZÚR JMK), která byla vybrána na výše uvedeném zastupitelstvu jako výsledná varianta Konceptu ÚPmB pro úpravu Návrhu ÚPmB.
Předmětné funkční využití bylo dále prověřeno aktuálně zpracovaným podkladem územní studií "Návrh využití zahrádkářských lokalit na území města Brna" (Ateliér ERA, 2018), která celé předmětné území vymezuje a potvrzuje jako plochy pro individuální rekreaci se zahradními chatami.
Předmětné území je také součástí vymezeného ochranného režimu přírodního zázemí v zástavbě a pohledově významného území (v Návrhu ÚPmB graficky vyjádřené ve výkrese 5.0 Principy uspořádání krajiny – schéma). Tyto "překryvné a ochranné režimy" slouží k ochraně a rozvoji přírodních a krajinných hodnot jakožto nezastavitelného zázemí města, které nejsou limity vyplývajícími z jiných právních předpisů. Těmito režimy je území chráněno před nepřiměřeným stavebním rozvojem, který by ohrozil existenci stávajících hodnot. Celé území patří k jedinečnému krajinnému a přírodnímu prostředí, které patří k nejvýznamnějším hodnotám města Brna a vytváří neopakovatelnou atmosféru obrazu města.
Pro informaci dále uvádíme, že předmětné území je lokalizováno jako území se složitými základovými poměry (sesuvná a poddolovaná území).
Na základě uvedeného je v Návrhu ÚPmB celé předmětné území v k.ú. Židenice důvodně určeno jako plocha zahrádek s vymezenými "překryvnými a ochrannými režimy" a není účelné a opodstatněné toto vymezení měnit.

Věcná podstata způsobů vypořádání předmětného podání zůstává nadále relevantní, přestože návrh nového územního plánu města Brna prošel přepracováním s ohledem na

MMB/0297068/2020
Námitky

Pokyny ZMB z roku 2022 a byl uveden do jednotného standardu ÚPD dle stavebního zákona a jeho prováděcích předpisů. Výše uvedené texty je tedy nutno chápat také ve smyslu těchto úprav. Pro úplnost uvádíme, že překryvný režim "přírodní zázemí v zástavbě" byl v NÚP 2024 vypuštěn.

Námitka č.82

Výrok:

Námitce se nevyhovuje.

Odůvodnění:

V rámci námitky je doporučeno zvážit vybudování komunikace kolem železničního tělesa od ulice Svatoplukovy do ulice Klíny.
Tento návrh nebyl předmětem projednání a pokud bude prověřen je možné jej projednat změnou nebo řešit v novém územním plánu.

Věcná podstata způsobů vypořádání předmětného podání zůstává nadále relevantní, přestože návrh nového územního plánu města Brna prošel přepracováním s ohledem na Pokyny ZMB z roku 2022 a byl uveden do jednotného standardu ÚPD dle stavebního zákona a jeho prováděcích předpisů. Výše uvedené texty je tedy nutno chápat také ve smyslu těchto úprav.

Námitka č.83

Výrok:

Námitce se nevyhovuje.

Odůvodnění:

Výšková úroveň "4" pro návrhovou plochu bydlení v rozvojové lokalitě Zi-7 Šedova vycházela v Návrhu ÚP projednaného v červnu 2020 z plánovaného cílového využití pro bytovou zástavbu na základě pořízené změny ÚPmB č. B5/18-CM. Výšková úroveň 4 je stanovena pro stávající zástavbu domova pro seniory (východně) i polikliniky Viniční (západně), tato úroveň proto odpovídá stávajícímu charakteru území a není žádoucí ji snižovat.
K ploše B/v4 v lokalitě Zi-7 byla v rámci projednání Návrhu ÚP u pořizovatele uplatněna námitka pro navýšení výškové hladiny na úroveň "5" na základě připravovaného záměru se stavbami přesahujícími výšku 22 m. Pořizovatel požadavku vyhověl a dal pokyn k úpravě návrhu pro 1.opakované veřejné projednání, a to, a to z těchto důvodů:
Vzhledem k Opatřením obecné povahy č. 2/2020 (účinnost od 31. 1. 2020), tj. změna Územního plánu města Brna B5/18-CM, MČ Brno-Vinohrady, MČ Brno-Židenice, k.ú. Židenice, lokalita Viniční – Šedova, se jako vhodné jeví pro návrhovou plochu bydlení B/v4 v rozvojové lokalitě Zi-7 stanovit výškovou úroveň 5 (výsledný kód bude B/v5).
Nový ÚP pracuje s jinými závaznými jevy vyjadřujícími krajinný hodnotový rámec území - viz v.č. 5.0 Principy uspořádání krajiny, nepracuje s jevem "zelený horizont". Nelze rozsah jevu z dosavadního platného ÚPmB a z OZV smB č. 2/2004 o závaz. částech ÚPmB uplatňovat u nového ÚP.
K řešení přírodních prvků v lokalitě Zi-7 doplňujeme pro informaci, že:
V souladu s pořízenou změnou platného ÚPmB je i v návrhu nového ÚP zachována trasa biokoridoru; vedena je v návrhu ÚP přes plochu bydlení. Na základě regulativu je takové vymezení trasy ÚSES nad stavební plochou přípustné a výsledná realizace trasy biokoridoru tím není nijak znemožněna: viz kap. 6.1 textové části.
Zpracování geologického průzkumu je věcí předprojektové přípravy investora, nelze jej podmiňovat v ÚP. Informace o složitých základových poměrech a sesuvném území jsou veřejně dostupné a jsou obsaženy jak v ÚAP smB, tak v Koordinačním výkrese nového ÚP.
Zpracování architektonické studie zástavby je nad rámec obsahu ÚP a nelze využití území takovou studií podmiňovat v ÚP.
Není jasné, který výkres výškových úrovní má podatel na mysli: v obsahu grafické části Výroku ÚP ani Odůvodnění není žádný výkres s označením "výkres výškových úrovní"

MMB/0297068/2020
Námitky

Požadavkům v námitce nebylo z výše uvedených důvodů vyhověno.

Věcná podstata způsobů vypořádání předmětného podání zůstává nadále relevantní, přestože návrh nového územního plánu města Brna prošel přepracováním s ohledem na Pokyny ZMB z roku 2022 a byl uveden do jednotného standardu ÚPD dle stavebního zákona a jeho prováděcích předpisů. Výše uvedené texty je tedy nutno chápat také ve smyslu těchto úprav.
Vyhodnocení doplňujeme o informaci, že v Návrhu NUP 2024 byla rozvojová lokalita Zi-7 zvětšena o nově vymezenou návrhovou plochu veřejné vybavenosti v nevyužitém území jižně areálu Domova pro seniory Šedova.
Pro dokladování transparentnosti procesu vyhodnocení podání a pro úplnost uvádíme, že v předmětném území došlo na základě aktuálně zpracovaného podkladu " Plánu ÚSES pro katastrální území Líšeň, Slatina, Židenice“ (Ageris, 2022), který komplexně prověřil celé katastrální území ŽIdenice z hlediska ekologicko-stabilizační funkce, k úpravě návrhu spočívající ve zrušení skladebných částí ÚSES. Proto není trasa biokoridoru v lokalitě Zi-7 v Návrhu NUP 2024 vymezena.

Námitka č.84
Výrok:
Námitce se nevyhovuje.
Odůvodnění:
Plocha veřejného prostranství je v této lokalitě obsažena již ve stávajícím územím plánu, ve všech variantách konceptu a návrh nového územního plánu tuto kontinuitu tedy zachovává. Plochy veřejných prostranství v rámci regulativů existenci hřiště připouští, pokud nenarušuje funkčnost veřejného prostranství. Současně se na plochách veřejných prostranství připouštějí dle potřeby také obslužné komunikace, konkrétní organizace dopravy a případně vyloučení vjezdu automobilů je však v kompetenci Odboru dopravy magistrátu města Brna, jako příslušného orgánu státní správy oprávněného ke stanovení místní úpravy provozu na místních komunikacích dle zákona č. 361/2000 Sb., o provozu na pozemních komunikacích (Zákon o silničním provozu).
Vymezení tohoto hřiště jako samostatné plochy zeleně vzhledem k její velmi malé výměře (cca 150 m2) není možné, protože dle zvolené metodiky pořizovatele (vymezují se plochy v min. velikosti 5000 m2, výjimečně 2000 m2).
Zároveň stávající zeleň je součástí veřejného prostranství a je zde nejen přípustná, ale dokonce žádoucí.
Na základě výše uvedeného je zřejmé, že plocha veřejného prostranství je z funkčního hlediska vymezena správně a umožňuje, i do budoucna, využití jako zeleň, hřiště, ale i jako komunikace.

Věcná podstata způsobů vypořádání předmětného podání zůstává nadále relevantní, přestože návrh nového územního plánu města Brna prošel přepracováním s ohledem na Pokyny ZMB z roku 2022 a byl uveden do jednotného standardu ÚPD dle stavebního zákona a jeho prováděcích předpisů. Výše uvedené texty je tedy nutno chápat také ve smyslu těchto úprav.

Námitka č.85
Výrok:
Námitce se částečně vyhovuje.
Odůvodnění:
Dle současného platného ÚPmB se jedná o návrhové nebo stabilizované plochy bydlení, kde jsou již v současnosti umístěny legální stavby. Navržením těchto pozemků do ploch veřejných prostranství by byla porušena kontinuita územního plánování a bylo by to nepřiměřeným zásahem do vlastnických práv vlastníků předmětných pozemků.

MMB/0297068/2020
Námitky

Na pokyn pořizovatele, v souladu s požadavkem městské části, byly také pozemky u ul. Jílkova, Vančurova, Dulánek zařazeny do stabilizované plochy bydlení, dle aktuálního stavu v území.

Věcná podstata způsobů vypořádání předmětného podání zůstává nadále relevantní, přestože návrh nového územního plánu města Brna prošel přepracováním s ohledem na Pokyny ZMB z roku 2022 a byl uveden do jednotného standardu ÚPD dle stavebního zákona a jeho prováděcích předpisů. Výše uvedené texty je tedy nutno chápat také ve smyslu těchto úprav.

Námitka č.86

Výrok:

Námitce se nevyhovuje.

Odůvodnění:

Blok Buzkova-Táborská - Otakara Ševčíka - Skorkovského je stabilizovaným územím, není jako celek určen k přestavbě. Požadavky na utváření bloku s délkou do 200 m jsou závazné pro nově vytvářenu zástavbu v zastavitelných plochách či přestavbových plochách. Zlepšení prostupnosti ve stabilizovaných územích je žádoucí. Není však účelné takové prostupy vymezovat funkční plochou v novém ÚP, v místech, kde by došlo ke změně využití na pozemcích v soukromém vlastnictví. V daném bloku se souvislé městské pozemky, které by bylo možno využít k přestavbě a zajištění průchodu Skorkovského - Tábor nenacházejí. Délka stávajícího bloku není optimální, území ale není neprostupné a nové propojení přes stabilizované území není nezbytné.
Věcná podstata způsobů vypořádání předmětného podání zůstává nadále relevantní, přestože návrh nového územního plánu města Brna prošel přepracováním s ohledem na Pokyny ZMB z roku 2022 a byl uveden do jednotného standardu ÚPD dle stavebního zákona a jeho prováděcích předpisů. Výše uvedené texty je tedy nutno chápat také ve smyslu těchto úprav.

Námitka č.87

Výrok:

Námitce se nevyhovuje.

Odůvodnění:

V trojúhelníku rozvojové lokality mezi ulicemi Vančurova, Jamborova a Gajdošova požadujete zajistit alespoň průchodnost územím. Středem jmenovaného území vede stávající ulice Jílkova, která prostupnost územím zajišťuje. Jiný prostup na soukromých parcelách většinou rodinných domů navrhovat nelze.
Stejná výšková úroveň C/k3 musí být uplatněna v celé ploše mezi ulicemi Gajdošova, Jamborova a Vančurova. Domy podél ulice Vančurova nelze vyjmout s odůvodněním, že pro ně vyšší úroveň neplatí. Týkalo by se i plochy mezi Táborskou a Vančurovou, takový požadavek nelze realizovat.
Ulice Jílkova nebude z důvodů neseznatelnosti (nečitelnosti dané měřítkem výkresu a šíří veřejného prostranství) v grafické části mezi ulicemi Jamborova a Vančurova zobrazována. Návrh ÚPmB bude zobrazovaný v měřítku 1:10000.

Věcná podstata způsobů vypořádání předmětného podání zůstává nadále relevantní, přestože návrh nového územního plánu města Brna prošel přepracováním s ohledem na Pokyny ZMB z roku 2022 a byl uveden do jednotného standardu ÚPD dle stavebního zákona a jeho prováděcích předpisů. Výše uvedené texty je tedy nutno chápat také ve smyslu těchto úprav.

Námitka č.88

Výrok:
Námitce se nevyhovuje.
Odůvodnění:
V rámci námitky je doporučeno prověřit křížení ulic Táborská, Jamborova, Líšeňská, Bělohorská jako kruhového objezdu pro zrychlení dopravy.
Tento požadavek se týká úpravy organizace dopravy v území, která je nad podrobnost měřítka zpracování územního plánu.

Věcná podstata způsobů vypořádání předmětného podání zůstává nadále relevantní, přestože návrh nového územního plánu města Brna prošel přepracováním s ohledem na Pokyny ZMB z roku 2022 a byl uveden do jednotného standardu ÚPD dle stavebního zákona a jeho prováděcích předpisů. Výše uvedené texty je tedy nutno chápat také ve smyslu těchto úprav.

Námitka č.89
Výrok:
Námitce se nevyhovuje.
Odůvodnění:
V rámci námitky je požadavek na vymezení stavební čáry podél ulice Gajdošovy a Otakara Ševčíka.
Vymezení stavební čáry je nad podrobnost měřítka zpracování územního plánu. Podél ulice Gajdošovy a Otakara Ševčíka jsou vymezeny stavební plochy, které umožňují dostavbu bloků, tedy jsou vytvořeny územní podmínky.

Věcná podstata způsobů vypořádání předmětného podání zůstává nadále relevantní, přestože návrh nového územního plánu města Brna prošel přepracováním s ohledem na Pokyny ZMB z roku 2022 a byl uveden do jednotného standardu ÚPD dle stavebního zákona a jeho prováděcích předpisů. Výše uvedené texty je tedy nutno chápat také ve smyslu těchto úprav.

Námitka č.90
Výrok:
Námitce se nevyhovuje.
Odůvodnění:
Zpracovatel návrhu nového územního plánu již oblasti (plochy a koridory), ve kterých je rozhodování o změnách v území územní podmíněno zpracováním územní studie, již stanovil (viz str. 92 závazné textové části). Zpracování této územní studie nicméně není vyloučeno, doporučujeme postupovat dle § 30 zákona 183/2006 Sb. (stavební zákon). Z časového hlediska ji však není v této fázi projednávání návrhu nového územního plánu možné v daném termínu pořídit a zapracovat do návrhu.

Věcná podstata způsobů vypořádání předmětného podání zůstává nadále relevantní, přestože návrh nového územního plánu města Brna prošel přepracováním s ohledem na Pokyny ZMB z roku 2022 a byl uveden do jednotného standardu ÚPD dle stavebního zákona a jeho prováděcích předpisů. Výše uvedené texty je tedy nutno chápat také ve smyslu těchto úprav.

Námitka č.91
Výrok:
Námitce se nevyhovuje.
Odůvodnění:
Územní plán dle metodiky zpracovatele vymezuje plochy s rozdílným způsobem využití nad 0,5 ha. Takto zvolená velikost ploch RZV vychází z principu koncepce a měřítka výkresů,

MMB/0297068/2020
Námitky

kde kresba nemůže zachycovat nepřiměřený detail. Pokud tvoří plochu podměrečnou, tj menší než 0,5 ha, jsou zpravidla agregovány do jiných ploch RZV s jiným využitím. Federův park má výměru plochy zeleně pouhých 775 m2. Námitce tedy nelze vyhovět.

Věcná podstata způsobů vypořádání předmětného podání zůstává nadále relevantní, přestože návrh nového územního plánu města Brna prošel přepracováním s ohledem na Pokyny ZMB z roku 2022 a byl uveden do jednotného standardu ÚPD dle stavebního zákona a jeho prováděcích předpisů. Výše uvedené texty je tedy nutno chápat také ve smyslu těchto úprav.

Námitka č.92

Výrok:

Námitce se nevyhovuje.

Odůvodnění:

Již v projednaném konceptu územního plánu bylo od dopravního napojení přes řeku Svitavu z ul. Pastrnkovy (ve směru prodloužení Kuldova – Tomáškova nebo Filipínského) na ul. Tkalcovskou (až směr Cejl) upuštěno. Propojení zde zůstává pouze pro pěší a cyklodopravu. Je vymezena VPS Vy/O/0324 trasa nemotorové dopravy.

Věcná podstata způsobů vypořádání předmětného podání zůstává nadále relevantní, přestože návrh nového územního plánu města Brna prošel přepracováním s ohledem na Pokyny ZMB z roku 2022 a byl uveden do jednotného standardu ÚPD dle stavebního zákona a jeho prováděcích předpisů. Výše uvedené texty je tedy nutno chápat také ve smyslu těchto úprav.

Námitka č.93

Výrok:

Námitce se vyhovuje částečně.

Odůvodnění:

V rámci námitky je požadavek na vymezení nové stavební čáry v ulici Táborské a Líšeňské a její přebudování na novou třídu.
Podél ulice Táborské je realizována nová zástavba, která neumožňuje její další rozšíření. Z tohoto důvodu je stabilizováno stávající využití při jižní straně ulice, dostavba je navržena při severní hraně.
Ulice Táborská je ve výsledném Návrhu ÚPmB zařazena mezi městské třídy. Z tohoto důvodu lze požadavku částečně vyhovět.

Věcná podstata způsobů vypořádání předmětného podání zůstává nadále relevantní, přestože návrh nového územního plánu města Brna prošel přepracováním s ohledem na Pokyny ZMB z roku 2022 a byl uveden do jednotného standardu ÚPD dle stavebního zákona a jeho prováděcích předpisů. Výše uvedené texty je tedy nutno chápat také ve smyslu těchto úprav.

Námitka č.94

Výrok:

Námitce se nevyhovuje

Odůvodnění:

Rozsah stabilizované stavební plochy bydlení B/r2 , B/v3 při liché straně ulice Viniční je převzat dle platného ÚPmB V návrhu nového ÚP nedochází oproti platnému stavu ke změně, rozhraní stavební plochy a nestavební plochy (zahrádek) vychází z podkresu hranic pozemků v KM. Do stavební plochy jsou zahrnuty pozemky náležející k nemovitostem v ulici Viniční.

MMB/0297068/2020
Námitky

Věcná podstata způsobů vypořádání předmětného podání zůstává nadále relevantní, přestože návrh nového územního plánu města Brna prošel přepracováním s ohledem na Pokyny ZMB z roku 2022 a byl uveden do jednotného standardu ÚPD dle stavebního zákona a jeho prováděcích předpisů. Výše uvedené texty je tedy nutno chápat také ve smyslu těchto úprav.

Námitka č.95

Výrok:

Námitce se vyhovuje.

Odůvodnění:

Zpracovatel oproti Konceptu nového ÚP upravoval vymezení ulic na základě svého metodického přístupu, proto i slepý konec ulic Hrozňatova převedl do stabilizované plochy bydlení. Pořizovatel se ztotožňuje s požadavkem podatele na její vymezení v odpovídající funkční ploše. Ulice má odpovídající parametry pro vymezení jako veřejné prostranství.

Věcná podstata způsobů vypořádání předmětného podání zůstává nadále relevantní, přestože návrh nového územního plánu města Brna prošel přepracováním s ohledem na Pokyny ZMB z roku 2022 a byl uveden do jednotného standardu ÚPD dle stavebního zákona a jeho prováděcích předpisů. Výše uvedené texty je tedy nutno chápat také ve smyslu těchto úprav.

Námitka č.96

Výrok:

Námitce se nevyhovuje.

Odůvodnění:

Stavební čára je regulační prvek náležející mírou podrobnosti regulačnímu, nikoli však územnímu plánu. Námitce tedy nelze vyhovět. Dle závazné textové části a schématu (obr.46) návrhu ÚPmB k veřejnému projednání byla v této lokalitě vymezena městská třída pouze v rozsahu Cejl – Zábrdovická. V průběhu projednání byla příslušná kapitola textové části odůvodnění včetně schématu (obr. 35) náležitě upravena (viz kap. 5.2.4).

Věcná podstata způsobů vypořádání předmětného podání zůstává nadále relevantní, přestože návrh nového územního plánu města Brna prošel přepracováním s ohledem na Pokyny ZMB z roku 2022 a byl uveden do jednotného standardu ÚPD dle stavebního zákona a jeho prováděcích předpisů. Výše uvedené texty je tedy nutno chápat také ve smyslu těchto úprav.

6466

Odbor územního plánování a rozvoje Magistrátu města Brna
Kounicova 67
601 67 Brno

MAGISTRÁT MĚSTA BRNA
Odbor územního plánování a rozvoje
Došlo dne: 30-06-2020
Č.j. MMB: 0297091
Příl.:

28. června 2020

Věc: **Námitky proti návrhu nového ÚPmB**

Území dotčené námitkami je celé území statutárního Brna.

V souladu s ust. § 52 odst. 2 stavebního zákona podávám následující námitky, které napadají zejména celou vymezenou územní rezervu pro D43:

1) Plocha územní rezervy je v řadě míst **neodůvodněně** široká.

2) To, že územní rezerva je vymezena na základě stanoviska Ministerstva dopravy, je nesprávné, neboť toto stanovisko samo **postrádá přesvědčivé odůvodnění**.

3) Vymezení územní rezervy je **v rozporu s nadřazenou územně plánovací dokumentací, Zásadami územního rozvoje (ZÚR) JMK**. Návazný ÚP podle stavebního zákona smí pouze zpřesňovat plochu územní rezervy ze ZÚR JMK, tj. **pouze uvnitř územní rezervy dle ZÚR JMK**. Územní rezerva pro D43 je na řadě míst vymezena **mimo** plochu územní rezervy v ZÚR JMK.

4) Při vymezování územní rezervy je orgán územního plánování povinen postupovat dle principu **minimalizace zásahu do práv majitelů nemovitostí**. Jak je namítnuto výše, plocha pro územní rezervu je příliš široká, a to neodůvodněně. Princip minimalizace zásahu není tedy dodržen a postup při pořizování změny ÚPmB je tedy jako **neproporcionální**, a tedy v rozporu s právními předpisy.

5) Je absurdní, že koridor dálnice D43, a to dokonce ve funkci transevropské komunikace systému TEN-T, by měl být vymezen středem Bystrce, v těsné blízkosti obytné výstavby Kníniček a přes oblast Bosonoh, kde jsou dlouhodobě překračovány zákonné limity. Takováto komunikace je již v obecné rovině plánována pro vysokou intenzitu dopravy, a to zejména včetně dopravy dálkové, tedy i dopravy těžké nákladní (kamionové). Zavlečením takovéto dopravy o typické intenzitě dopravy v úrovni desítek tisíc vozidel denně do obydleného území, které je dosud oblastí čistého bydlení, by s vysokou pravděpodobností došlo k nedodržení zákonných limitů znečištění ovzduší a také z hlediska hlučnosti i tam, kde tyto limity k dnešnímu dni překročeny nejsou.

6) Negativní vlivy z transevropského koridoru TEN-T měly být řádně posouzeny již před vymezením územní rezervy. Hlučnost i prašnost nejsou jevy lokalizované pouze v rámci koridoru, ale jedná se o kumulativní působení z úseku dálnice o délce převyšující průtahový úsek přes městskou část. Toto posouzení mělo být provedeno již v ZÚR JMK a nyní v odůvodnění navrhované změny ÚPmB. Pokud totiž vymezení územní rezervy je v prostoru, kde nelze vyloučit vznik nadlimitního zatížení území, pak je územní rezerva pro záměr, který je zjevně nerealizovatelný, a tím dochází k porušení základních ustanovení pro územní plánování dle § 18 a § 19 stavebního zákona.

7) Hlučnost i prašnost v místě mé nemovitosti/místa bydlení by měla příspěvky i od těch úseků D43, které by byly vzdáleny, neboť prašnost se šíří do velkých vzdáleností a např. pro stanici Bohunice –

Lány je uváděno, že tato stanice u dálnice D1 je reprezentativní pro vzdálenosti 0,5 – 4 km. Podobně je tomu i pro šíření hlučnosti. Toto je v odůvodnění návrhu změny ÚPmB pominuto.

8) Územní rezerva v oblasti MČ Bystrce a dálnice D43 v trase Troubsko – MČ Brno-Bosonohy – MČ Brno-Bystrc – MČ Brno-Kníničky je z hlediska deklarovaného účelu, tj. transevropské dálnice D43, nerealizovatelná, což je zásadní rozpor s ust. §18 odst. 1 stavebního zákona, který po územním plánování striktně a bez výjimky požaduje, aby vytvářelo předpoklady pro výstavbu, tedy aby byly navrhovány jen takové záměry, které jsou realizovatelné.

9) D43 v uvedené trase je nerealizovatelná, neboť již k **dnešnímu dni je dobře známo**, že v oblasti Brno-Bosonohy jsou dlouhodobě **překračovány zákonné limity znečistění ovzduší a hlučnosti**. Protože toto je známo dlouhodobě a protože odůvodnění změny ÚPmB nijak nedokládá, jak je orgán územního plánování schopen se s tímto nadlimitním zatížením území vypořádat, pak se jedná o nerealizovatelnost D43 v uvedené trase, neboť územní rozhodnutí nelze vydat při rozporu se závaznými limity. Tedy i jen vymezení územní rezervy je v rozporu s právními předpisy.

10) K překročení limitů by zřejmě došlo i v MČ Brno-Kníničky, kde jsou obytné budovy v těsné blízkosti hranice navrhované územní rezervy. Toto nebylo řádně posouzeno.

11) Koridorem transevropské dálniční komunikace D43 by došlo k významným negativním dopadům na rekreační oblast regionálního významu – na oblast Brněnské přehrady. Toto také bylo nedoceněno.

12) Územní rezerva pro D43, tak jak je navržena za výše popsané situace je flagrantním porušením ústavního práva jak na právo vlastnické, tak i ústavního práva na příznivé životní prostředí. Územní rezerva omezuje má práva k nemovitostem a stanoví nové povinnosti při nakládání s nemovitostmi. Toto by bylo způsobeno ne až realizací D43, ale již samotným vymezením územním rezervy.

13) Schválení územního plánu ma přímý dopad na nemovitosti. Již v současnosti vede projednánávní plánu ke snížení tržní hodnoty nemovitostí, neboť je naprosto nepochybné, že nemovitosti zatížené existencí územní rezervy v dané lokalitě (a to navíc pro dálnici transevropského významu) nemohou mít stejnou hodnotu a nikdo nevěří, že by zde bylo možno zákonné limity hlučnosti dodržet natož snížit k hygienickému limitu hlučnosti, neb limit SHZ se za limit hlučnosti považovat nemůže viz. bod 16. Navíc by tento nadlimitní stav byl zakonzervován na věky věků.

14) Je porušen právní **princip legitimního očekávání**, že obytné zóně klesne i při změnách územního plánu zatížení oblasti Bosonoh klesne pod hygienický limit (hluk a prach), neb limit SHZ nelze považovat za hygienický limit hluku viz. bod 16.

15) Je porušen právní princip legitimního očekávání, tj. že v místech, kde platí limit SHZ a jeho odstranění je odkládáno s tím, že odstranění limitu je nákladné, tudíž se o jeho odstranění odloží, dokud limit SHZ bude překročen až o 2 dB s porovnáním s rokem 2001. Nicméně kdy jiny by se mělo dojít k přestavbě a naplnění standardních hlukových limitů, než v době plánování přestavby rozsáhlé sítě dálnic v JMK a Brně, kde se v některých místech slibují nadstandardní protihlukové opatření, tak aby v těchto místech byly záměry schváleny. Tj instalací nadstandardních opatřeních v části Brna u nové komunikace a zachování SHZ v další části města Brna u nové trasy (vyústění u D1, křížení

s II/602), by se jednalo o diskriminaci obyvatel, což je možno deklarovat jako trestní čin diskriminace občanů, což je dle ústavy zakázáno.

16) Dle zákona 272/2011Sb a návazných metodických pokynů je SHZ definovaná jako hlučnost k rozhodnému datu (1.1.2001), která nesmí překročit limit 70/60dB přes den/noc a po tomto datu může růst max. o 2 dB, tak aby šlo tento limit zachovat. Dle ČOP schválenou KHS Jmk byl stanoven limit hlučnosti u dálnice D1 v roce 2009 na hodnotě 66dB přes noc – hlučnost zde dosahovala až 65,9dB a u silnice II/602 v roce 2010 na hodnotách 74dB přes den a 66dB přes noc, kde hlučnost dosahovala až 75,3/68,2dB. Tj. dle zákonné definice již není možno limit SHZ v daném místě Bosonohách použít. Tj. je zde legitimní očekávání, že územní plán města Brna bude navržen tak, že dojde k odvedení dopravy z Boson, tak aby byl standardní limit naplněn (nepřekročen) pro limit dopravy od všech komunikací dohromady. Nicméně toto legitimní očekávání dodržení standardního hlukového limitu však není v přivedením další komunikace naplněno. To je což je zásadní rozpor s ust. §18 odst. 1 stavebního zákona, který po územním plánování striktně a bez výjimky požaduje, aby vytvářelo předpoklady pro výstavbu, tedy aby byly navrhovány jen takové záměry, které jsou realizovatelné.

Podatel námitek: [redacted]

Adresa: [redacted]

Vlastněné nemovitosti (dům, byt, zahrada, atd.): na téže adrese

Podpis: [redacted]

Lebreux Ingeborg (Magistrát města Brna)

Od: Pošta [redacted]
Odesláno: 1. července 2020 8:18
Komu: oupr@brno.cz
Předmět: FW: Poslání námitek proti novému územnímu plánu města Brna
Přílohy: logo-dex.png; Námitky [redacted].pdf; ldolak.vcf

From: [redacted]
Sent: Tuesday, June 30, 2020 8:58 PM
To: posta@brno.cz
Subject: Poslání námitek proti novému územnímu plánu města Brna

Dobrý den,

nestihl jsem zaslat poštou své námitky, proto posílám v elektronické podobě na podatelnu, kopii zašlu poštou zítra

--
--
[redacted]

D-Ex Limited, s.r.o.
Optátova 37 | 637 00 Brno
www.dex.cz
vCard vizitka | Outlook vizitka | mapa

Důležité upozornění: Tato zpráva má jen informativní charakter. Obsah této zprávy odesílatele nezavazuje a odesílatel nemá v úmyslu touto zprávou uzavřít smlouvu, přijmout nabídku, potvrdit uzavření smlouvy ani nezakládá předsmluvní odpovědnost jejího odesílatele, ledaže je odesílatelem ve zprávě uvedeno výslovně jinak.
Obsah této zprávy (včetně příloh) je důvěrný. Pokud nejste zamýšleným adresátem této zprávy, zpřístupnění, kopírování, distribuce nebo užití obsahu zprávy je přísně zakázáno a v takovém případě, prosím, okamžitě informujte odesílatele a poté zprávu (vč. příloh) odstraňte z Vašeho systému.

MMB/0297091/2020
Námitky

MMB/0297091/2020

Námitka

Výrok:

Námitce se nevyhovuje.

Odůvodnění:

V rámci podání je vysloven nesouhlas s vymezením územní rezervy pro D43 v celém rozsahu a podrobněji rozveden v několika bodech, týkajících se především neodůvodnitelně širokého koridoru, rozporu s nadřazenou dokumentací apod.
Dále jsou předjímány vlivy stavby na území a je zmíněno, že v kontaktním území dochází k překračování hlukových a emisních limitů, zavlečením tranzitní dopravy do blízkosti přehrady se zhorší životní prostředí, klesne hodnota nemovitostí.
Původní vyhodnocení podání z r. 2020:
„Záměr vedení silnice X/43 je zakotven v nadřazené územně plánovací dokumentaci – Zásadách územního rozvoje Jihomoravského kraje.
Řešení bude upraveno s ohledem na změnu právního stavu v souvislosti s jejich aktualizací č.1, pokyn bude uveden ve vztahu k nadřazené územně plánovací dokumentaci.
Konkrétní podobu záměru je v současné době předčasné předjímat.“
Pro dokladování transparentnosti procesu vyhodnocení podání a pro úplnost uvádíme, že v předmětném území došlo ke změně v souvislosti s aktualizací Zásad územního rozvoje Jihomoravského kraje, jejichž stav musí územně plánovací dokumentace respektovat.
V Návrhu pro opakované veřejné projednání je zpřesněn záměr z nadřazené dokumentace DS-40 jako záměr By/1 včetně souvisejících návazností.
Tato změna však nemá vliv na podstatu vyhodnocení požadavku podatele.

Věcná podstata způsobů vypořádání předmětného podání zůstává nadále relevantní, přestože návrh nového územního plánu města Brna prošel přepracováním s ohledem na Pokyny ZMB z roku 2022 a byl uveden do jednotného standardu ÚPD dle stavebního zákona a jeho prováděcích předpisů. Výše uvedené texty je tedy nutno chápat také ve smyslu těchto úprav.

JJ

MAGISTRÁT MĚSTA BRNA
Odbor územního plánování a rozvoje
Došlo dne: 26 -06- 2020
Č.j. MMB: 0297096
Příl.:

MAGISTRÁT MĚSTA BRNA
Odbor územního plánování a rozvoje
Kounicova ~~67~~
601 67 Brno

7500

~~NÁMITKA /~~ PŘIPOMÍNKA

PODÁNÍ K NÁVRHU
Návrh Územního plánu města Brna

Identifikační údaje podatele

Fyzická osoba/~~právnická osoba~~

Jméno, příjmení / Název společnosti	[redacted]
Datum narození/ Identifikační číslo	
Trvalé bydliště/ sídlo	
Jsem - ~~nejsem~~*) občan města Brna	~~Jsem -~~ nejsem*) vlastníkem pozemku/ů nebo stavby v ploše dotčené navrhovanou změnou Katastrální území ....., parc č. .....

Upřesnění obsahu ~~námitky~~/připomínky

• K textové části	• Ke grafické části
Městská část	Brno-Královo Pole, Brno-sever
Katastrální území	Sadová, Lesná
Parcelní čísla pozemků (adresa, doplňující popis lokality)	Zamýšlená nová silniční propojka mezi KÚ Sadová a Lesná, mezi ulicemi Jarmily Kurandové a Okružní (vyústění pod ulicí Fillovou)

Text ~~námitky~~/připomínky včetně ZDŮVODNĚNÍ

přílohy:
- ~~ano~~
- ne

1 **Podávám připomínku proti zamýšlené stavbě mostu a nové silniční komunikace mezi katastrálními územími Sadová a Lesná.** 1

Zdůvodnění:

Propojení Lesné a Sadové je v současné chvíli dostačující díky dvěma komunikacím: Křižíkova (kratší) a Porgesova (rychlejší, větší kapacita, součást VMO, návaznost na další cíle v Brně i mimo něj).

Pro případ havárie nebo např. stavebních prací v prostoru křižovatky Křižíkova-Kociánka lze buď využít druhé (běžně neprůjezdné) vyústění Kociánky do Křižíkovy, alternativně pak krátkodobě používat objížďku přes Soběšice.

Pokud by ani tato varianta nebyla dostatečná (např. pro potřeby IZS v době uzavírky křižovatky Křižíkova-Kociánka), může si záložní trasu řešit MČ Brno - Královo Pole západním směrem od ulice Kociánka - do prostoru Myslínovy, zčásti lze využít již stávající komunikace (ul. Fibichova apod.). Není kvůli tomu nutná likvidace rekreační oblasti poblíž sídliště Lesná.

Negativní důsledky zamýšleného silničního propojení Sadová-Lesná:

1. Nevratná devastace pozemků orné půdy (část bližší Sadové)
2. Nevratná devastace pozemků lesa (část bližší Lesné)
3. Likvidace rekreačního charakteru spodní části údolí Zaječího potoka
4. Hluk z mostní části komunikace – nad úrovní terénu, ničící status Lesné jako klidného bydlení
5. Nucený výkup a následná likvidace majetku soukromých osob – garáže při ulici Fillově
6. Ulice Okružní v části mezi zastávkami Slavíčkova a Fillova, kam by se propojka připojovala, má pouze jeden jízdní pruh v každém směru

Jako argument neobstojí ani pracovníky OÚPR MMB uváděné zástupné důvody jako:

a) Nedostatečná občanská vybavenost Sadové - To je problém čistě jen a pouze Sadové a není žádoucí ani nezbytné, aby tímto trpěla sousední městská část nebo katastrální území (Lesná). Jestliže obyvatelé Sadové jsou už tak nuceni dojíždět za nákupy, mají vhodné jak stávající trasy na Lesnou (Křižíkova, Porgesova, obě ústí vpodstatě u nákupní oblasti Halasova náměstí), tak vynikající trasu do NC Královo Pole nebo do obchodní oblasti poblíž Semilassa.

b) Zlepšení spojení ze Sadové na plavecký stadion TJ Tesla na Halasově náměstí – opět Křižíkova i Porgesova jsou TJ Tesla mnohem blíže, než vyústění zamýšlené nové komunikace poblíž Fillovy.

c) Stejně tak spojení z Lesné na nádraží Královo Pole – jednak má Lesná vlastní zastávku vlaku, na které zastavuje většina osobních vlaků IDS JMK, za druhé platí totéž, co u bodů výše: Křižíkova i Porgesova vedou prakticky k nádraží Brno – Královo Pole, a to bez nutnosti proplétat se Sadovou a přes Kociánku, tedy mnohem pohodlněji a bezpečněji.

d) Nelze přijmout argument, že propojení Sadová-Lesná bylo již záměrem tvůrců Lesné a bylo ve starších ÚP a že nový návrh tento záměr pouze kopíruje. Je potřeba si uvědomit, že v minulosti bylo plánováno napojení Sadové na ulici Okružní v místě, kde končí její čtyřproudá část. Nyní se ale jedná o jiný záměr a to napojení v místě, kde už má Okružní pouze dva jízdní pruhy - po jednom v každém směru, takže odvolávat se na předchozí záměr už je značně zavádějící. Povolení stavby ulice Tomečkova definitivně zlikvidovalo dřívější plány a studie na vyústění silnice nad Divišovou čtvrtí a ulicí Tříškalovou. V tom momentě měl být i záměr na propojku z tehdejší varianty ÚP odstraněn.

e) Dle argumentu Kanceláře architekta města Brna je zamýšlená propojka plánována z důvodu obsluhy rozvojové oblasti Sa-1, přičemž nelze akceptovat myšlenku, že část MČ Brno-Královo Pole by se měla rozvíjet na úkor katastrálního území Brno-Lesná za cenu snížení hodnoty nemovitostí v druhé jmenované lokalitě (finanční i funkční).

V BRNĚ dne 21.6.2020	Podpis: [redacted]

*nehodící se škrtněte

MAGISTRÁT MĚSTA BRNA
Odbor územního plánování a rozvoje
Kounicova 67
601 67 Brno

~~NÁMITKA /~~ PŘIPOMÍNKA

PODÁNÍ K NÁVRHU

Návrh Územního plánu města Brna

Identifikační údaje podatele

Fyzická osoba/~~právnická osoba~~

Jméno, příjmení / Název společnosti	[redacted]
Datum narození/ Identifikační číslo	
Trvalé bydliště/ sídlo	
Jsem - ~~nejsem~~*) občan města Brna	~~Jsem -~~ nejsem*) vlastníkem pozemku/ů nebo stavby v ploše dotčené navrhovanou změnou Katastrální území ....., parc č. .....

Upřesnění obsahu ~~námitky~~/připomínky

• K textové části	• Ke grafické části
Městská část	Brno-Maloměřice a Obřany, Brno-sever
Katastrální území	Obřany, Lesná
Parcelní čísla pozemků (adresa, doplňující popis lokality)	Zamýšlená nová silniční propojka mezi KÚ Obřany a Lesná, mezi ulicemi Fryčajova a Seifertova

Text ~~námitky~~/připomínky včetně ZDŮVODNĚNÍ

přílohy:
- ~~ano~~
- ne

2 **Podávám připomínku proti zamýšlené stavbě nové silniční komunikace mezi katastrálními územími Obřany a Lesná.** 2

Zdůvodnění:

Propojení Lesné a Obřan je v současné chvíli dostačující díky dvěma komunikacím: Provazníkova směřující do husovických tunelů a ústící na Porgesovu (rychlejší, větší kapacita, součást VMO, návaznost na další cíle v Brně i mimo něj) a dále pak Soběšická (např. v momentě uzavírky tunelů, alternativně lze pro delší výluku tunelů povolit odbočení po Provazníkově z Husovic dále směrem do Černých Polí).

Pro případ havárie nebo např. stavebních prací v prostoru jedné z klíčových křižovatek na Provazníkově (Tomkovo náměstí nebo Provazníkova-Karlova) lze užít ulic jako Vrbí nebo v nouzi i Cacovická.

Negativní důsledky zamýšleného silničního propojení Obřany-Lesná:

1) Nevratná devastace pozemků orné půdy – navíc aktuálně v soukromém vlastnictví
2) Nevratná devastace zahrádkové kolonie
3) Likvidace rekreačního charakteru většiny prostoru plánované silniční propojky
4) Hluk
5) Nucený výkup a následná likvidace majetku soukromých osob – např. ona již zmiňovaná orná půda v Obřanech

Zde není na místě ani důvod uváděný u obdobně teoreticky zamýšlené spojky Sadová-Lesná, kdy je argumentováno nedostatečnou občanskou vybaveností (obchody apod.) ze strany Sadové, zde pak Obřany mají svých komerčních center dostatek a spojení například na NC Královo Pole právě díky blízkosti VMO více, než vynikající.

Jako argument neobstojí ani pracovníky OÚPR MMB uváděné zástupné důvody jako:

a) Dle argumentu Kanceláře architekta města Brna je zamýšlená propojka plánována z důvodu obsluhy rozvojové oblasti Ob-1 a Ob-4, přičemž nelze akceptovat myšlenku, že část MČ Brno-Maloměřice a Obřany by se měla rozvíjet na úkor katastrálního území Brno-Lesná za cenu snížení hodnoty nemovitostí v druhé jmenované lokalitě (finanční i funkční).

b) Rozvoj uvedený v bodě a) by měl probíhat za cenu všech negativních dopadů (viz body 1-5 výše), aniž by bylo specifikováno, jaký přínos by z nové silnice plynul a co by bylo záměrem jejího zbudování.

V BRNĚ dne 21.6.2020	Podpis: [redacted]

*nehodící se škrtněte

MMB/0297096/2020
Námitky

MMB/0297096/2020

Námitka č.1

Výrok:

Námitce se vyhovuje částečně.

Odůvodnění:

V rámci podání je vysloven nesouhlas s komunikačním propojením Sa/1 Lesná – Sadová z důvodu např. nevratné devastace území, zvýšení hlučnosti a prašnosti, navýšení dopravní zátěže na Lesné, likvidace rekreačního charakteru území, zásahu do zeleně.
Propojení na Sadovou překonáním údolí Zaječího potoka je dlouhodobě sledovaný záměr, který vychází ze zástavby návrhových ploch bydlení v lokalitě Sadová a byl vymezen v současném územním plánu. Podstatné pro zajištění územní ochrany pro vedení koridoru za účelem zabezpečení přirozených městských vazeb – propojení jedné městské čtvrti s druhou a odstranit tak barieru v neprostupnosti území i pro případ, že by toto propojení měli využívat jen chodci, cyklisté, MHD a Integrovaný záchranný systém.
Projednané komunikační propojení označené Sa/1 je možné vymezit v upřesněném koridoru jako územní rezervu.
S ohledem na vymezení ploch v současném územním plánu a s ohledem k výše uvedenému bude do karty lokality Sa-1, případně dalších, doplněna podmínka pro naplňování intenzivnější formy bydlení v předmětné lokalitě spočívající v prokázání a v případě potřeby zajištění přímého připojení na systém sběrných komunikací.

Věcná podstata způsobů vypořádání předmětného podání zůstává nadále relevantní, přestože návrh nového územního plánu města Brna prošel přepracováním s ohledem na Pokyny ZMB z roku 2022 a byl uveden do jednotného standardu ÚPD dle stavebního zákona a jeho prováděcích předpisů. Výše uvedené texty je tedy nutno chápat také ve smyslu těchto úprav.

Námitka č. 2

Výrok:

Námitce se vyhovuje částečně.

Odůvodnění:

V rámci podání je vysloven nesouhlas s komunikačním propojením Ob/1 Obřany - Lesná z důvodu např. nevratné devastace území, zvýšení hlučnosti a prašnosti, navýšení dopravní zátěže na Lesné a v Obřanech, likvidace rekreačního charakteru území, zásahu do zeleně.
V rámci Návrhu pro opakovaného veřejné projednání bude řešení upraveno a projednané vedení záměru Ob/1 vypuštěno. Rozvojové lokality Ob-1 a Ob-4 budou přeřazeny do územních rezerv. V území bude potvrzen stávající stav včetně vymezení koridoru veřejného prostranství ve stopě stávající obslužné komunikace, propojené kolem stávajícího garážového dvora do ulice Hlaváčovy.

Věcná podstata způsobů vypořádání předmětného podání zůstává nadále relevantní, přestože návrh nového územního plánu města Brna prošel přepracováním s ohledem na Pokyny ZMB z roku 2022 a byl uveden do jednotného standardu ÚPD dle stavebního zákona a jeho prováděcích předpisů. Výše uvedené texty je tedy nutno chápat také ve smyslu těchto úprav.
Oproti původnímu vypořádání došlo ke změně řešení a rozvojové lokality i územní rezervy nebyly vymezeny.

MAGISTRÁT MĚSTA BRNA
Odbor územního plánování a rozvoje
Kounicova 67
601 67 Brno

6706

MAGISTRÁT MĚSTA BRNA
Odbor územního plánování a rozvoje
Došlo dne: 30-06-2020
Č.j. MMB: 0297110
Příl.:

NÁZEV PROJEDNÁVANÉ ÚPD	**Návrh územního plánu města Brna**

Identifikační údaje podatele	
Fyzická osoba	
Jméno, příjmení / Název společnosti	[redacted]
Datum narození/ Identifikační číslo	
Trvalé bydliště/ sídlo	
Jsem občan města Brna	Jsem vlastníkem pozemku a stavby v ploše dotčené navrhovanou změnou Katastrální území Židenice, parc. č. [redacted] zahrada parc. č [redacted] chata

Upřesnění obsahu námitky		
• K textové části	•	•
Městská část	Židenice	
Katastrální území	Židenice	
Parcelní čísla pozemků (adresa, doplňující popis lokality)	Rozvojová lokalita Šedova	

Text námitky včetně ZDŮVODNĚNÍ
přílohy: • ano • ne

V ..... dne	Podpis: ....

**nehodící se škrtněte*

MMB/0297110/2020
Námitky

MMB/0297110/2020

Námitka
Výrok:
Námitce se nevyhovuje.
Odůvodnění:
Námitka neobsahuje text.

Věcná podstata způsobů vypořádání předmětného podání zůstává nadále relevantní, přestože návrh nového územního plánu města Brna prošel přepracováním s ohledem na Pokyny ZMB z roku 2022 a byl uveden do jednotného standardu ÚPD dle stavebního zákona a jeho prováděcích předpisů. Výše uvedené texty je tedy nutno chápat také ve smyslu těchto úprav.

MAGISTRÁT MĚSTA BRNA
Odbor územního plánování a rozvoje
Došlo dne 26 -06- 2020
Č.j. MMB 0297 123
Příl.

MAGISTRÁT MĚSTA BRNA
Odbor územního plánování a rozvoje
Kounicova 67
601 67 Brno

7501

NÁMITKA / PŘIPOMÍNKA

NÁZEV PROJEDNÁVANÉ ÚPD	Ju-2 Veslařská

Identifikační údaje podatele

Fyzická osoba/právnická osoba

Jméno, příjmení / Název společnosti	[redacted]
Datum narození/ Identifikační číslo	
Trvalé bydliště/ sídlo	
Jsem - ~~nejsem~~*) občan města Brna	Jsem - ~~nejsem~~*) vlastníkem pozemku/ů nebo stavby v ploše dotčené navrhovanou změnou Katastrální území: Jundrov (okres Brno-město), parc č. [redacted]

Upřesnění obsahu námitky/připomínky

☑ K textové části	☑ Ke grafické části	☐ K procesu pořizování
Městská část	Brno - Jundrov	
Katastrální území	Jundrov (okres Brno-město)	
Parcelní čísla pozemků (adresa, doplňující popis lokality)	Parc. č [redacted]	

Text námitky/připomínky včetně ZDŮVODNĚNÍ

přílohy:
☐ ano
☑ ne

Nesouhlasím s plánovaným umístěním protipovodňové zemní homogenní hráze (stavební objekt SO 04 Jundrov, km 42,620 – 43,325) z důvodu narušení soukromí.

Pozemky, které vlastním ([redacted] na kterých stojí nemovitost), přilehlé pozemky města Brna (parc. č. [redacted] který mám v pronájmu jako zahradu přeš 40 let) a pozemky společnosti PAVLOF s.r.o. (zejména parc.č [redacted] využívám a plánuji využívat k rodinnému bydlení a rekreaci.

V Brně dne 25.6.2020

Podpis [redacted]

MAGISTRÁT MĚSTA BRNA
Odbor územního plánování a rozvoje
Kounicova 67
601 67 Brno

NÁMITKA / PŘIPOMÍNKA

NÁZEV PROJEDNÁVANÉ ÚPD	Ju-2 Veslařská

Identifikační údaje podatele

Fyzická osoba/právnická osoba

Jméno, příjmení / Název společnosti	[redacted]
Datum narození/ Identifikační číslo	[redacted]
Trvalé bydliště/ sídlo	[redacted]
Jsem - ~~nejsem~~*) občan města Brna	Jsem - ~~nejsem~~*) vlastníkem pozemku ů nebo stavby v ploše dotčené navrhovanou změnou Katastrální území: Jundrov (okres Brno-město), parc č. [redacted]

Upřesnění obsahu námitky/připomínky

☑ K textové části	☑ Ke grafické části	☐ K procesu pořizování

Městská část	Brno - Jundrov
Katastrální území	Jundrov (okres Brno-město)
Parcelní čísla pozemků (adresa, doplňující popis lokality)	Parc. č. [redacted]

Text námitky/připomínky včetně ZDŮVODNĚNÍ

přílohy:
☐ ano
☑ ne

Nesouhlasím s plánovaným umístěním protipovodňové zemní homogenní hráze (stavební objekt SO 04 Jundrov, km 42,620 – 43,325) z důvodu narušení soukromí.

Pozemky, které vlastním [redacted] na kterých stojí nemovitost), přilehlé pozemky města Brna (parc. č. [redacted] který mám v pronájmu jako zahradu přes 40 let) a pozemky společnosti PAVLOF s.r.o. (zejména parc.č. [redacted] využívám a plánuji využívat k rodinnému bydlení a rekreaci.

V Brně dne 25.6.2020	Podpis: [redacted]

MMB/0297123/2020
Námitky

MMB/0297123/2020

Námitka

Výrok:

Námitce se nevyhovuje.

Odůvodnění:

Opatření protipovodňové ochrany(PPO) byla navržena na základě základního koncepčního dokumentu Generelu odvodnění města Brna – část Vodní toky (Pöyry Environment, DHI/2009) a podrobnější Studie přírodě blízká protipovodňová opatření a revitalizace údolních niv hlavních brněnských toků – pořizovatel Povodí Moravy, s.p., zpracovatel Aquatis, 2015). Tyto studie vycházely z již zpracovaných předchozích prací (krajská koncepce ochrany před povodněmi) a byly dalším zpřesněním. Byly prováděny modelové výpočty pro ověření účinnosti opatření. Byla prováděna riziková analýza a zvažováno povodňové ohrožení.

Ohrázování je navrženo za účelem ochrany plochy pro bydlení, tzn. ochrany obyvatel a jejich majetku.

Úkolem územního plánu je vytvořit na základě zpracovaných podkladů podmínky pro možnost vybudování protipovodňové ochrany. Tento úkol lze dovodit z ustanovení § 19 odst. 1 písm. g) a i) zákona č. 183/2006 Sb., stavebního zákona, ve znění pozdějších předpisů, podle kterých je úkolem územního plánování (mimo jiné) vytvářet podmínky pro snižování nebezpečí přírodních katastrof a pro odstraňování jejich důsledků, a to především (ale ne výhradně) přírodě blízkým způsobem (což vymezení liniového protipovodňového opatření a retenčního prostoru splňuje), a dále stanovovat podmínky pro rozvoj sídelní struktury a kvalitní bydlení, přičemž mezi těmito podmínkami je i zajištění protipovodňové ochrany v záplavovém území.

Řešení konkrétních námitek vlastníků dotčených nemovitostí bude realizováno až při projednávání dokumentace pro územní rozhodnutí. Upřesnění polohy liniového protipovodňového opatření bude možné řešit v rámci podrobnější dokumentace na základě doměření a upřesnění využití pozemků.

Povinnost vymezit PPO je dána mj. plány pro zvládání povodňových rizik (§ 23 odst. 2, § 25 zák. č. 254/2001 Sb. o vodách), které jsou podkladem pro výkon veřejné správy, zejména pro územní plánování a vodoprávní řízení. Plány pro zvládání povodňových rizik navrhují opatření k minimalizaci povodňového ohrožení.

V nadřazené územně plánovací dokumentaci Zásadách územního rozvoje Jihomoravského kraje (ZÚR) je v rámci koncepce ochrany před povodněmi v souladu s Politikou územního rozvoje vymezen koridor POP 10 pro realizaci protipovodňové ochrany na území města Brna. Podle § 54 odst. 6 Stavebního zákona – Obec je povinna bez zbytečného odkladu uvést do souladu územní plán s územně plánovací dokumentací vydanou krajem a schválenou politikou územního rozvoje.

Věcná podstata způsobů vypořádání předmětného podání zůstává nadále relevantní, přestože návrh nového územního plánu města Brna prošel přepracováním s ohledem na Pokyny ZMB z roku 2022 a byl uveden do jednotného standardu ÚPD dle stavebního zákona a jeho prováděcích předpisů. Výše uvedené texty je tedy nutno chápat také ve smyslu těchto úprav.

MAGISTRÁT MĚSTA BRNA
Odbor územního plánování a rozvoje
Kounicova 67
601 67 Brno

6128

NÁZEV PROJEDNÁVANÉ ÚPD	**Návrh územního plánu města Brna**

MAGISTRÁT MĚSTA BRNA
Odbor územního plánování a rozvoje
Došlo dne: 30 -06- 2020
Č.j. MMB: 0297147
Příl.:

Identifikační údaje podatele	
Fyzická osoba	
Jméno, příjmení / Název společnosti	[redacted]
Datum narození/ Identifikační číslo	
Trvalé bydliště/ sídlo	[redacted]
Jsem občan města Brna	Jsem vlastníkem pozemku a stavby v ploše dotčené navrhovanou změnou Katastrální území Židenice, parc. č. [redacted] zahrada parc. č. [redacted] chata

Upřesnění obsahu námitky		
• K textové části	•	•
Městská část	Židenice	
Katastrální území	Židenice	
Parcelní čísla pozemků (adresa, doplňující popis lokality)	Rozvojová lokalita Šedova	

Text námitky včetně ZDŮVODNĚNÍ
přílohy: • ano • ne

V …… dne …….	Podpis: …… ……

**nehodící se škrtněte*

MMB/0297147/2020
Námitky

MMB/0297147/2020

Námitka
Výrok:
Námitce se nevyhovuje.
Odůvodnění:
Námitka neobsahuje text.

Věcná podstata způsobů vypořádání předmětného podání zůstává nadále relevantní, přestože návrh nového územního plánu města Brna prošel přepracováním s ohledem na Pokyny ZMB z roku 2022 a byl uveden do jednotného standardu ÚPD dle stavebního zákona a jeho prováděcích předpisů. Výše uvedené texty je tedy nutno chápat také ve smyslu těchto úprav.

JJ

MAGISTRÁT MĚSTA BRNA
Odbor územního plánování a rozvoje
Došlo dne: 26 -06- 2020
Č.j. MMB: 0297 161
Příl.:

7411

MAGISTRÁT MĚSTA BRNA
Odbor územního plánování a rozvoje
Kounicova 67
601 67 Brno

NÁMITKA / PŘIPOMÍNKA

NÁZEV PROJEDNÁVANÉ ÚPD	**Územní plán města Brna (Žebětín)**

Identifikační údaje podatele

Fyzická osoba/právnická osoba

Jméno, příjmení / Název společnosti	[redacted]
Datum narození/ Identifikační číslo	[redacted]
Trvalé bydliště/ sídlo	[redacted]
Jsem - ~~nejsem~~*) občan města Brna	**Jsem** - ~~nejsem~~*) vlastníkem pozemku/ů nebo stavby v ploše dotčené navrhovanou změnou Katastrální území : **Žebětín (795674)**, parc č : [redacted]

Upřesnění obsahu námitky/připomínky

☒ K textové části	☒ Ke grafické části	☒ K procesu pořizování

Městská část	**Brno, Žebětín**
Katastrální území	**Žebětín (795674)**
Parcelní čísla pozemků (adresa, doplňující popis lokality)	**Parc. Č. : [redacted], lokalita Za kostelem, ulice Bartolomějská, Pod Borovníkem**

Text námitky/připomínky včetně ZDŮVODNĚNÍ

přílohy:
☒ ano 4 listy
☐ ne

Žádost o změnu zařazení soukromého pozemku z krajinné zeleně na stabilizovanou plochu bydlení (zahrada)

Žádám o změnu zařazení pozemku, kterého jsem vlastníkem , z kategorie krajinné zeleně do kategorie stabilizované plochy bydlení (zahrada).

Vzhledem k současnému zařazení pozemku, nelze oplotit a na mém pozemku vznikají nelegální skládky , které musím na své náklady odstraňovat. (viz příloha foto)

Přirozená hranice pozemku je terénní zlom vyschlého koryta potoku. (viz příloha foto)

Chtěl bych na pozemku vybudovat zelenou zahradu se stromy, keři a loukou, která by byla součástí rodinného domu. Plánovaná zahrada by zapadala do současného rázu krajiny . Plocha by byla udržovaná a přispěla by k lepšímu vzhledu okolí.

Děkuji předem za kladné vyřízení [redacted]

V …Brně , dne : 25/06/2020.	Podp[redacted] ……

**nehodící se škrtněte*

25. 6. 2020

anonymní uživatel

2.1 HLAVNÍ VÝKRES 1:10 000



100 m

1 : 3 485

Plochy stabilizované

- pl. bydlení
- pl. smíšené obytné
- pl. veřejné vybavenosti
- pl. komerční vybavenosti
- pl. nákupních a zábavních center a zvláštních areálů
- pl. sportu
- pl. výroby a skladování
- pl. lehké výroby
- pl. technické infrastruktury
- pl. dopravní infrastruktury
- pl. veřejných prostranství
- pl. městské zeleně
- pl. rekreace
- pl. zahrádek
- pl. krajinné zeleně
- pl. lesní
- pl. zemědělské
- pl. vodní a vodohospodářské

Plochy změn

- pl. bydlení
- pl. smíšené obytné
- pl. veřejné vybavenosti
- pl. komerční vybavenosti
- pl. sportu
- pl. výroby a skladování
- pl. lehké výroby
- pl. technické infrastruktury
- pl. dopravní infrastruktury
- pl. veřejných prostranství
- pl. městské zeleně
- pl. rekreace
- pl. zahrádek
- pl. krajinné zeleně
- pl. lesní
- pl. vodní a vodohospodářské

- U-1 Rozvojové lokality
- ZD1 Koridory dopravní infrastruktury
- DR1 Územní rezerva dopravní infrastruktury
- C-1 Územní rezerva ostatní

Vytištěno v mapovém řešení Spinbox společnosti © T-MAPY

SITUACE VLASTNICTVÍ



VLASTNÍK NEMOVITOSTI A POZEMKU (PETR HUBÁLEK)

POZEMEK PČ. [redacted] (ŽÁDOST O ZMĚNU ZAŘAZENÍ).

Informace o pozemku



Zobrazené údaje mají informativní charakter. Platnost k 25.06.2020 07:00:02.

© 2004 - 2020 Český úřad zeměměřický a katastrální

Verze aplikace 5.6.3 build 0



MMB/0297161/2020
Námitky

MMB/0297161/2020

Námitka

Výrok:

Námitce se nevyhovuje.

Odůvodnění:

Podatel námitky nesouhlasí s vymezenou plochou krajinné zeleně.
Územní plán v souladu s § 43 odst. (1) „stavebního zákona“ stanoví zejména základní koncepci rozvoje území obce, ochrany jeho hodnot, jeho plošného a prostorového uspořádání (dále jen "urbanistická koncepce"), uspořádání krajiny a koncepci veřejné infrastruktury atd. Plochy s rozdílným způsobem využití se dle vyhlášky č. 501/2006 Sb., o obecných požadavcích na využívání území, vymezují především dle stávajícího nebo požadovaného způsobu využití a vymezují se i s ohledem na specifické podmínky a charakter území zejména z důvodu omezení střetů vzájemně neslučitelných činností a požadavků na uspořádání a využívání daného území.
Zpracovatel Návrhu ÚPmB tak na základě výše uvedeného a své odbornosti prověřil, vyhodnotil a navrhl nejvhodnější možné řešení funkčního využití pozemků předmětného území. Při tvorbě vycházel zejména z aktuálních podkladů a Pokynů pro vypracování Návrhu ÚPmB, které schválilo Zastupitelstvo města Brna usnesením č. ZM7/3871 na zasedání konaném dne 19. 6. 2018.
V Návrhu ÚPmB je tak v předmětné lokalitě v k.ú. Žebětín zejména z důvodu zachování kontinuity pořizované územně plánovací dokumentace (ve všech variantách Konceptu ÚPmB také vymezena plocha krajinné zeleně v prvky ÚSES) a v souladu s právními předpisy navržena plocha krajinné zeleně s vymezeným překryvným režimem územního systému ekologické stability (ÚSES) – lokálním biokoridorem LBK ZE 05. Návrh ÚSES je v předmětné lokalitě vymezen na základě aktuálně zpracovaného podkladu - "Plánu ÚSES pro katastrální území Žebětín, Bosonohy, Starý Lískovec, Nový Lískovec" (Ageris s.r.o., 2018), který je neopominutelným a legitimním podkladem pro zpracování územního plánu. Plán ÚSES prověřil komplexně celé katastrální území Žebětína (a dalších) z hlediska ekologicko-stabilizační funkce a v konkrétním místě vymezil jednu z větví místního ÚSES, která má hydrofilní charakter a vymezený lokální biokoridor LBK ZE 05 jako občasný přítok Žebětínského potoka propojuje lokální biocentrum LBC ZE 04 "Žebětínská rákosina" a vložené lokální biocentrum RK 1474/C2 "Borovníky", a umožňuje tak v předmětné lokalitě migraci organismů (upozorňujeme, že je jedná o veškeré organismy, nejenom z živočišné říše, ale také jde o rostlinné druhy a mikroorganismy, které jsou důležité pro jakékoliv přirozené procesy v přírodě a krajině). Vymezení předmětného ÚSES je navrženo víceméně již v minimálních možných rozměrech předepsaných platnou Metodikou vymezování ÚSES Ministerstva životního prostředí ČR v souladu s § 2 vyhl. č. 395/1882 Sb., kterým se provádí § 4 odst. 1 zákona č. 114/1992 Sb., o ochraně přírody a krajiny, v platném znění. Z hlediska zájmů chráněných pomocí ÚSES se přitom v dotčené lokalitě nenabízí jiné vhodnější řešení, které by umožňovalo kompenzovat snížení rozsahu předmětného biokoridoru z důvodu vyhovění námitce na jiném místě jeho trasy. Z Návrhu ÚPmB je sice zřejmé, že plochy ÚSES mohou tvořit překryvný režim nad různými plochami s rozdílným způsobem využití, nicméně pokud to územní podmínky umožňují (např. dosud nestavební pozemky bez intenzivní zástavby), je žádoucí pro překryvný režim ÚSES primárně vymezovat právě plochy krajinné zeleně příp. městské, které nejlépe reflektují požadavky pro existenci a optimální funkčnost skladebných částí ÚSES, protože jsou určeny pro ochranu, rozvoj a zachování přírodních a krajinných hodnot území. Mimo to platí podmínka, která je obsažena v kap. 5.10. Návrhu ÚPmB, podle níž vymezené plochy ÚSES tvoří překryvný režim nad plochami s rozdílným způsobem využití. Pro všechny části ploch s rozdílným způsobem využití s překryvným režimem vymezených ploch ÚSES (biocenter či biokoridorů) platí místo stanovených obecných a základních podmínek využití území specifické podmínky.

MMB/0297161/2020
Námitky

Na základě uvedeného není účelné a opodstatněné měnit plochu krajinné zeleně "K" s vymezeným ochranným režimem ÚSES, které jsou v lokalitě vymezeny zejména z důvodu zachování kontinuity pořizované územně plánovací dokumentace (již v platném ÚPmB je na pozemku p.č. 1321/6 k.ú. Žebětín vymezen ÚSES) a k zajištění veřejného zájmu na úseku ochrany přírody a krajiny (pozn.: dle § 4 zák.č. 114/1992 Sb., o ochraně přírody a krajiny, v platném znění, je totiž ochrana systému ekologické stability povinností všech vlastníků a uživatelů pozemků tvořících jeho základ; jeho vytváření je veřejným zájmem, na kterém se podílejí vlastníci pozemků, obce i stát..).
Nicméně uvádíme, že v rámci výše uvedených ochranných režimů, jsou na základě doplňujících podmínek využití území respektovány stávající objekty a využití, pokud neomezí funkčnost ÚSES.

Věcná podstata způsobů vypořádání předmětného podání zůstává nadále relevantní, přestože návrh nového územního plánu města Brna prošel přepracováním s ohledem na Pokyny ZMB z roku 2022 a byl uveden do jednotného standardu ÚPD dle stavebního zákona a jeho prováděcích předpisů. Výše uvedené texty je tedy nutno chápat také ve smyslu těchto úprav.

MAGISTRÁT MĚSTA BRNA
Odbor územního plánování a rozvoje
Kounicova 67
601 67 Brno

6/29

NÁZEV PROJEDNÁVANÉ ÚPD	**Návrh územního plánu města Brna**

MAGISTRÁT MĚSTA BRNA
Odbor územního plánování a rozvoje
Došlo dne: 30-06-2020
Č.j.: 0297176
Příl.:

Identifikační údaje podatele	
Fyzická osoba	
Jméno, příjmení / Název společnosti	[redacted]
Datum narození/ Identifikační číslo	
Trvalé bydliště/ sídlo	
Jsem občan města Brna	Jsem vlastníkem pozemku a stavby v ploše dotčené navrhovanou změnou Katastrální území Židenice, parc. č. [redacted] zahrada parc. č. [redacted] chata

Upřesnění obsahu námitky		
• K textové části	•	•
Městská část	Židenice	
Katastrální území	Židenice	
Parcelní čísla pozemků (adresa, doplňující popis lokality)	Rozvojová lokalita Šedova	

Text námitky včetně ZDŮVODNĚNÍ
přílohy: • ano • ne

V ..... dne	Podpis: ....

**nehodící se škrtněte*

MMB/0297176/2020
Námitky

MMB/0297176/2020

Námitka
Výrok:
Námitce se nevyhovuje.
Odůvodnění:
Námitka neobsahuje text.

Věcná podstata způsobů vypořádání předmětného podání zůstává nadále relevantní, přestože návrh nového územního plánu města Brna prošel přepracováním s ohledem na Pokyny ZMB z roku 2022 a byl uveden do jednotného standardu ÚPD dle stavebního zákona a jeho prováděcích předpisů. Výše uvedené texty je tedy nutno chápat také ve smyslu těchto úprav.

MAGISTRÁT MĚSTA BRNA
Odbor územního plánování a rozvoje

Došlo dne: 24 -06- 2020

Č.j. MMB: 0297189

Příl.:

6868

MAGISTRÁT MĚSTA BRNA
Odbor územního plánování a rozvoje
Kounicova 67
601 67 Brno

NÁMITKA / ~~PŘIPOMÍNKA~~

NÁZEV PROJEDNÁVANÉ ÚPD	NÁMITKA PROTI ZMĚNÁM ÚZEMNÍHO PLÁNU DLE LOKALITY Bc-4 PODÉL ULICE JIHLAVSKÁ, BRNO-ŽOHUNICE

Identifikační údaje podatele

Fyzická osoba/právnická osoba

Jméno, příjmení / Název společnosti	[redacted]
Datum narození/ Identifikační číslo	
Adresa	[redacted]
Jsem - ~~nejsem~~*) občan města Brna	Jsem - ~~nejsem~~*) vlastníkem pozemku/ů nebo stavby v ploše dotčené navrhovanou změnou Katastrální území ŽOHUNICE, parc č. [redacted]

Upřesnění obsahu námitky/~~připomínky~~

☐ K textové části ☐ Ke grafické části ☐ K procesu pořizování

Městská část	BRNO - ŽOHUNICE
Katastrální území	ŽOHUNICE
Parcelní čísla pozemků (adresa, doplňující popis lokality)	PARC.Č. [redacted] O VÝMĚŘE 818 m² PŘI ULICÍCH POD NEMOCNICÍ A JIHLAVSKÁ
Text námitky/připomínky včetně ZDŮVODNĚNÍ - grafická příloha ☐ ano ☐ ne - další přílohy	JÁ LIBOR SEDLÁČEK, NAR. 13.1.1973 PODÁVÁM NÁMITKU PROTI PŘIPRAVOVANÉ ZMĚNĚ ÚZEMNÍHO PLÁNU DLE LOKALITY Bc-4 PODÉL ULICE JIHLAVSKÁ V SOULADU S UST. § 52 ZÁKONA Č. 183/2006 Sb. ZÁKON ÚZEMNÍHO PLÁNOVÁNÍ A STAVEBNÍM ŘÁDU (DÁLE JEN "STAVEBNÍ ZÁKON") TUTO NÁMITKU K NÁVRHU ÚZEMNÍHO PLÁNU MĚSTA BRNA. NENÍ EKONOMICKÉ LIKVIDOVAT 163 GARÁŽÍ A MÍSTO NICH STAVĚT OPĚT GARÁŽE V PODOBĚ PARKOVACÍHO DOMU. STAVĚT SMÍŠENÉ OBYTNÉ PLOCHY U HLAVNÍ FREKVENTOVANÉ KOMUNIKACE A DOKONCE VÝŠKOVÉ BUDOVY K DÁLNICI NA PRAHU JE Z HLEDISKA ŽIVOTNÍHO PROSTŘEDÍ PRO BUDOUCÍ OBYVATELE NEVHODNÉ.

1-2 1-2

V BRNĚ dne 9.6.2020 Podpis: [redacted]

*nehodící se škrtněte

Statutární město Brno
Doručeno: 24.06.2020
MMB/0297189/2020
listy:1 přílohy:
druh: li/sv:
mmb1es2239a5c6...

P E T I C E

proti změnám územního plánu města Brna v MČ Brno-Bohunice při ulicích Pod Nemocnicí a Jihlavská.

My níže podepsaní spolumajitelé garáží na ulici Pod nemocnicí žádáme zastupitele statutárního města Brna a zastupitele MČ Brno-Bohunice, aby nepřijali připravované změny územního plánu dle lokality Be-4 podél ulice Jihlavská a to především z následujících důvodů:
Nejedná se o nesourodou plochu sgarážemi, ale naopak o ucelený komplex jednopatrových blokových garáží o pěti budovách vzájemně na sebe architektonicky navazujících postavených jednotně v roce 1988 za účelem možnosti garážování pro obyvatele sídliště Bohunice.
Nejedná se o efektivní využití zbývajících nezastavěných ploch a vyplnění proluk v zástavbě dle tvrzení návrhu územního plánu, protože všechny tyto plochy účelově zahrnují městskou zeleň se značným počtem vzrostlých stromů, která v současném období sucha hraje velmi důležitou roli v oblasti životního prostředí.
Není ekonomické likvidovat 163 garáží a místo nich stavět opět garáže v podobě parkovacího domu.
Stavět smíšené obytné plochy u hlavní frekventované komunikace a dokonce výpadovky k dálnici na Prahu je z hlediska životního prostředí pro budoucí obyvatele nevyhovující.

Za petiční výbor:

[redacted]

MMB/0297189/2020
Námitky

MMB/0297189/2020

Námitka č.1

Výrok:

Námitce se vyhovuje částečně.

Odůvodnění:

V rámci podání je vysloven nesouhlas s přestavbou nebo likvidací stávajících garážových objektů, likvidací zeleně, zásahem do vlastnických práv, navýšením dopravní zátěže v ulici Pod nemocnicí v rozvojové lokalitě Be-4 u křižovatky Osová – Jihlavská.
V Návrhu pro opakované veřejné projednání bude řešení upraveno.
V tomto případě se jedná o smíšené území provozoven a staveb parkovacích garáží a je možné vymezit cílové využití plochou umožňující koexistenci stávajícího využití a případným záměrem přestavby lokality. S ohledem na úpravu řešení rozvojové lokality je žádoucí objekty stávajících garáží agregovat do okolní plochy C/k3.
Jedná o nabídku možnosti intenzifikace území, ovšem pouze za předpokladu shody vlastníků stávajících objektů. Žádný konkrétní záměr v současné době není zpracován.
Pokud nedojde ke shodě, bude území využíváno stávajícím způsobem a ve stejné intenzitě, tedy bez změny oproti stávajícímu stavu.

Věcná podstata způsobů vypořádání předmětného podání zůstává nadále relevantní, přestože návrh nového územního plánu města Brna prošel přepracováním s ohledem na Pokyny ZMB z roku 2022 a byl uveden do jednotného standardu ÚPD dle stavebního zákona a jeho prováděcích předpisů. Výše uvedené texty je tedy nutno chápat také ve smyslu těchto úprav.

Námitka č.2

Výrok:

Námitce se vyhovuje.

Odůvodnění:

Nesouhlasíte s rušením garáží v rozvojové lokalitě Be-4
Nesouhlasíte s rušením plochy městské zeleně ve střední části lokality Be-4.
Střední část rozvojové lokality mezi ulicemi Pod Nemocnicí a Jihlavská bude vymezena jako městská zeleň. Východní část lokality s původní a novější zástavbou podél ulic Jihlavská a Na Pískové cestě bude vyznačena jako plocha pro bydlení B/k3. V západní části lokality bude místo plochy dopravy v místě stávajících garáží vymezena plocha smíšená obytná C/k3. Umožní zastavět a rozvíjet zbývající volné části plochy C. Zachování stávajících garáží bude zmíněno v textové části ÚPmB v kartě lokalit.
Pruh zeleně mezi Jihlavskou a Pod Nemocnicí zůstane zachovaný.

Věcná podstata způsobů vypořádání předmětného podání zůstává nadále relevantní, přestože návrh nového územního plánu města Brna prošel přepracováním s ohledem na Pokyny ZMB z roku 2022 a byl uveden do jednotného standardu ÚPD dle stavebního zákona a jeho prováděcích předpisů. Výše uvedené texty je tedy nutno chápat také ve smyslu těchto úprav.

6808

Lebreux Ingeborg (Magistrát města Brna)

MAGISTRÁT MĚSTA BRNA
Odbor územního plánování a rozvoje
Došlo dne: 30-06-2020
Č.j. MMB: 0297201
Příl.:

Od: Pošta_sps2 <posta_sps2@brno.cz>
Odesláno: 1. července 2020 8:03
Komu: oupr@brno.cz
Předmět: FW: Podání namitky
Přílohy: IMG_1590.JPG; IMG_1589.JPG; IMG_1588.JPG

From [redacted]
Sent: Tuesday, June 30, 2020 11:01 PM
To: posta@brno.cz
Cc [redacted]
Subject: Podání namitky

MAGISTRÁT MĚSTA BRNA
Odbor územního plánování a rozvoje
Kounicova 949, 601 67 Brno

Jméno: [redacted]

příjmení:

Adresa:

Identifikace vlastněné nemovitosti:

parc. č...... [redacted] ..... k.ú Kohoutovice zapsané u Katastrálního úřadu pro Jihomoravský kraj, Katastrální pracoviště Brno-město

NÁMITKA K NÁVRHU NOVÉHO ÚZEMNÍHO PLÁNU MĚSTA BRNA

podle ustanovení § 52 odst. 2 a 3 zákona č. 183/2006 Sb., o územním plánování a stavebním řádu (stavební zákon), ve znění pozdějších předpisů

Základní vymezení obsahu námitky

1. Námitka k Novému ÚPmB se týká návrhu řešení obsaženého v **textové i grafické části**

2. Námitka se týká území nacházejícího se:
- v městské části **Kohoutovice**
- katastrálním území **Kohoutovice 610313**
- Novým ÚPmB označované jako: **Ke-2 Stavební dvůr**, která je ohraničena ulicemi Libušina třída, Žebětínská, Ulička, Myslivečkova a Bašného o celkové rozloze 6,8 ha.

Kontext podávané námitky

V roce 2014 byla připravována Aktualizace ÚPmB, která shora vymezené území „stavebního dvora" řešila. Řešení předpokládané Aktualizací bohužel řádně nedostatečně vypořádalo dopravní obslužnost předmětného území. Hrozilo, že noví obyvatelé (vlastníci a nájemci domů a bytů ve stavebním dvoře) by dopravně využívali ulici Talichovu/Bašného. Něco takového by bylo zcela nevhodné z důvodů nedostatečné kapacity ulice původně koncipované pouze pro dopravní obslužnost domů v ulici Talichova. K takovém řešení dopravní obslužnosti podalo více než 40 vlastníků nemovitostí na ulici Talichova námitku. Proti této změně obdržel tehdejší OUPR vůbec nejvíce námitek ze strany občanů městské části Brno – Kohotouvice. S námitkami se nijak nevypořádal, ani je nezmínil v textové části Akutalizace ÚPmB.

Jsme vděčni, že námitky vlastníků nemovitosti byly částečně vyslyšeny v Novém ÚPmB. Nový ÚPmB již dopravní obslužnost řeší předpokládanou samostatnou obslužnou komunikací vedoucí přímo z ulice Libušina třída vymezené jako plocha veřejných prostranství.

Bohužel, návrh však opět počítá s extenzivním využíváním ulice Talichova a Bašného k dopravní obsluze území „stavebního dvora", a to **zcela novým požadavkem na propojení ulic Bašného -Myslivečkova- Žebětínská.** Takové řešení nemůže přispět k vyváženému vztahu podmínek pro příznivé životní prostředí vlastníků nemovitostí žijících v bezprostředním okolí předmětné lokality (viz § 10 stavebního zákona).

Tuto námitku proto chápejte jako kontinuální starost vlastníků nemovitostí na ulici Talichova a Bašného, aby kvalita jejich životního prostoru a hodnota nemovitostí zůstala zachována.

Věcný obsah námitky

Jako vlastník dotčené nemovitosti ve smyslu ustanovení § 52 odst. 2 zák. č. 183/2006 Sb., stavebního zákona tímto podávám tuto námitku:

1 **1. Nesouhlasím s navrhovanou změnou Nového ÚPmB oproti stávajícímu územnímu plánu, která nově stanovuje, že v Ke-2 Stavební dvůr je nutné zajistit propojení ulic Bašného -Myslivečkova- Žebětínská.** 1

2 **2. Žádám, aby územní plán byl upraven tak, aby nebylo možné dopravně propojit ulice Bašného a Talichova s Ke-2 Stavební dvůr skrze propojení ulic Bašného -Myslivečkova- Žebětínská, a to ani jiným způsobem.** 2

3 **3. Požadujeme změnit plochu Ke-2 Stavební dvůr na plochu smíšenou obytnou – C/v3** 3

Odůvodnění

Dovoluji si upozornit pořizovatele, že s námitkou se musí vypořádat v celém jejím rozsahu, a to včetně odůvodnění námitky, neboť tato je její nedílnou součástí. Hlavní body své námitky detailněji odůvodňuji takto:

1. Neexistence studie dopravního zatížení

Pro Nový ÚPmB neexistuje studie dopravního zatížení, která by odpověděla na otázku, jakému dopravnímu zatížení by byla ulice Talichova a Bašného vystavena v případě, že by došlo k propojení ulic Bašného - Myslivečkova- Žebětínská.

2. Nevhodnost využití ulice Talichova a Bašného k dopravnímu napojení

Ulice Talichova je komunikace místního významu, která je takto dimenzována i koncipována. Je součástí zóny s dopravním omezením 30 km/hod. Velká část vlastníků nemovitostí na této ulici vlastní více než jeden automobil. S ohledem na řadovou zástavbu ze 70 let. minulého století, není možné rozšiřovat počet parkovacích míst na soukromých pozemcích vlastníků nemovitostí. Proto tito využívají vozovky k parkování svých vozů. Díky tomu je propustnost komunikace na Talichově ulici dále snižována. Požadavek na propojení ulic Bašného -Myslivečkova- Žebětínská je zcela nevhodná a nerespektující již tak neudržitelný stav ve stabilizovaném území města. I bez dopravní studie lze dovodit, že doprava z rozvojové oblasti směřující směrem na dálnici D1, Nový Lískovec, Bohunice atd. bude využívat komunikaci na Talichově ulici stejně, jako

na jakou je na ní vedená komunikace koncipována. Další přírůstek dopravního zatížení z Ke-2 Stavební dvůr by vedlo ke zvýšení hlukového a prachového zatížení spolu se zvýšením bezpečnostního rizika pro obyvatele žijící na této ulici.

S ohledem na výše uvedená rizika proto požadujeme tak jak bylo deklarováno výše, aby nedošlo k propojení ulic Bašného -Myslivečkova- Žebětínská. To by vedlo ke zvýšení dopravní zátěže ulic Bašného a Talichova, které k něčemu takovému nejsou a nebyly koncipovány. Současně považujeme za vhodné, aby ulice Bašného -Myslivečkova- Žebětínská byly propojeny s rozvojovým územím pouze pěší trasou.

3. Právní souvislosti navrhovaného dopravního řešení

Dle § 20 odst. 4 vyhl. č. 501/2006 Sb. se stavební pozemek [§ 2 odst. 1 písm. b) stavebního zákona] vždy vymezuje tak, aby svými vlastnostmi, zejména velikostí, polohou, plošným a prostorovým uspořádáním a základovými poměry, umožňoval umístění, realizaci a užívání stavby pro navrhovaný účel a aby byl dopravně napojen na kapacitně vyhovující veřejně přístupnou pozemní komunikaci.
Podmínky v území jsou takové, že v praxi je jedinou kapacitně vyhovující veřejně přístupnou komunikací Libušina třída. Ostatní pozemní komunikace nejsou dostatečné pro zajištění dopravních potřeb existující zástavby. Nejsou zajištěna řádná parkovací stání a pro obousměrný provoz nejsou podmínky.
Požadavek na propojení ulic Bašného, Myslivečkova a Žebětínská s sebou přinese nárůst dopravy, který za současných podmínek a s ohledem na stísněnost území, nepřináší žádnou přidanou hodnotu.

4. Změna plochy bydlení na plochu smíšenou obytnou – C/v3

Jak je již ze shora uvedeného patrné, území kolem Ke-2 Stavební dvůr je již dnes dopravně exponované způsobem, který nekoresponduje s tím, jak byly komunikace koncipovány a postaveny. To je zásadním důvodem proto, aby se na území Ke-2 Stavební dvůr nahlíželo v těchto souvislostech a neumožnilo se jeho maximální stavební využití. Neadekvátní objem nové obytné zástavby by nepřiměřeně zhoršil kvalitu bydlení a vlastnická práva obyvatelům a vlastníkům domů, kteří v přilehlé lokalitě bydlí, a to zejména v ulicích Bašného a Talichova.

5. Legitimita k podání námitky

Jako vlastník pozemku a stavby na ulici Talichova/Bašného jsem oprávněn podat námitky k Novému ÚPmB ve smyslu ustanovení § 52 odst. 2 zák. č. 183/2006 Sb., stavebního zákona, neboť propojení ulic Bašného, Myslivečkova a Žebětínská v rámci řešení Ke-2 Stavební dvůr" by zvyšovalo dopravní zatížení na komunikaci v ulici Talichova/Bašného, v jejíž bezprostřední blízkosti vlastním výše identifikované nemovitosti. Z podstaty zvýšené dopravní zátěže vyplývá, že mé nemovitosti budou vystaveny vyšší hlukové a prachové zátěži, jakož i vibracím, které mohou mít vliv na statiku mé stavby. S ohledem na judikaturu Nejvyššího správního soudu, a to konkrétně rozsudku ze dne 24.10.2007, čj. 2 Ao 2/2007 – 73 a navazující rozhodovací praxe tohoto soudu dovozuji, že z tohoto titulu mi jako vlastníku nemovitostí svědčí právo podat tuto námitku.

V Brně dne 30. 6. 2020

[redacted]

podpis vlastníka nemovitosti

MMB/0297201/2020

Námitka č.1
Výrok:
Námitce se nevyhovuje.
Odůvodnění:
V rámci podání je vysloven nesouhlas s propojením rozvojové lokality Ke-2 do ulice Bašného, a Myslivečkova.
V současném územním plánu jsou vyznačeny koridory veřejných prostranství, které předpokládají propojení území.
Podrobnější řešení území bude řešeno v rámci územní studie.

Věcná podstata způsobů vypořádání předmětného podání zůstává nadále relevantní, přestože návrh nového územního plánu města Brna prošel přepracováním s ohledem na Pokyny ZMB z roku 2022 a byl uveden do jednotného standardu ÚPD dle stavebního zákona a jeho prováděcích předpisů. Výše uvedené texty je tedy nutno chápat také ve smyslu těchto úprav.

Námitka č.2
Výrok:
Námitce se nevyhovuje.
Odůvodnění:
V rámci podání je vysloven požadavek na úpravu návrhu způsobem, aby nebylo možné dopravně propojit ulice Bašného a Talichova v rozvojové lokalitě Ke-2.
Požadavek je proti podstatě územního plánování zajištění prostupnosti území. Lokalita Ke-2 je připojena na ulici Žebětínskou.
Pokud se jedná o prostupnost území, tak je obecně žádoucí rozvojovou lokalitu propojit se stávající strukturou.
To, jakým způsobem bude řešena doprava v území je záležitostí úpravy organizace dopravy, která je nad podrobnost územního plánu a není předmětem jeho řešení.
Z výše uvedených důvodů nelze námitce vyhovět.

Věcná podstata způsobů vypořádání předmětného podání zůstává nadále relevantní, přestože návrh nového územního plánu města Brna prošel přepracováním s ohledem na Pokyny ZMB z roku 2022 a byl uveden do jednotného standardu ÚPD dle stavebního zákona a jeho prováděcích předpisů. Výše uvedené texty je tedy nutno chápat také ve smyslu těchto úprav.

Námitka č.3
Výrok:
Námitce se vyhovuje.
Odůvodnění:
Požadavku na změnu funkčního využití v lokalitě Ke-2 z plochy bydlení B/v3 na plochu smíšenou obytnou C/v3 lze vyhovět.
Do platného ÚPmB byla promítnuta změna č.B3/11-I/Z, vydaná OOP č. 6/2020 účinná od 09/2020, na základě která se vymezila do platného ÚPmB povinnost pořídit ÚS-1 Kohoutovice, Žebětínská - Bašného, jako podmínka pro rozhodování v území.
Práce na pořízení ÚS byly zahájeny a je žádoucí výslednou ÚS pro rozvoj lokality stavebního dvora mít využitelnou pro rozhodování i po vydání nového ÚP. ÚS musí být zpracována v souladu s dnes platným ÚPmB, vymezenými funkčními plochami. Dnes jsou v oblasti stavebního dvora vymezeny plochy bydlení, smíšené, veřejné vybavenosti a zeleně spolu s plochami komunikací a veřejných prostranství. Proto by využití území dle funkčních ploch mělo být souladně převzato i do nového ÚP, čemuž nejlépe odpovídá plocha smíšená obytná, která je určena jak pro bydlení, tak pro občanskou vybavenost. Proto je i v zájmu pořizovatele v oblasti stavebního dvora - lokalitě Ke-2 vymezit místo ploch B/v3 plochu smíšenou obytnou C/v3 a vyhovět tím námitce. (Plochy V stabilizovaná a V návrhová nebudou úpravou dotčeny.)

MMB/0297201/2020
Námitky

K lokalitě Ke-2 doplňujeme:
Zpracovatel se na základě pokynu pořizovatele rozvojovou lokalitou Ke-2 znovu zabýval, a –z pozice odborného garanta správnosti řešení– doplnil do I. upraveného návrhu ÚP povinnost pořízení ÚS-34 Kohoutovice, Žebětínská-Bašného. Požadavky na řešení ÚS doplnil do textové části ÚP, kap. 12.

Věcná podstata způsobů vypořádání předmětného podání zůstává nadále relevantní, přestože návrh nového územního plánu města Brna prošel přepracováním s ohledem na Pokyny ZMB z roku 2022 a byl uveden do jednotného standardu ÚPD dle stavebního zákona a jeho prováděcích předpisů. Výše uvedené texty je tedy nutno chápat také ve smyslu těchto úprav. Výše uváděný text ke stavu platného ÚPmB doplňujeme o informaci, že podmínka na pořízení ÚS1 vymezená v platném ÚPmB pozbyla ke dni 23.9.2023 účinnosti.

MAGISTRÁT MESTA BRNA
Odbor územního plánování a rozvoje
Došlo dne: 24 -06- 2020
Čj. MMB: 0297216

SU

MAGISTRÁT MĚSTA BRNA
Odbor územního plánování a rozvoje
Kounicova 67
601 67 Brno

6732

NÁMITKA / ~~PŘIPOMÍNKA~~

NÁZEV PROJEDNÁVANÉ ÚPD	**Připravovaný územní plán pro veřejné projednávání**

Identifikační údaje podatele

Fyzická osoba/právnická osoba

Jméno, příjmení / Název společnosti	[redacted]
Datum narození/ Identifikační číslo	
Adresa	
Jsem - ~~nejsem~~*) občan města Brna	Jsem - ~~nejsem~~*) vlastníkem pozemku/ů nebo stavby v ploše dotčené navrhovanou změnou Katastrální území Bohunice, parc č. [redacted]

Upřesnění obsahu námitky/připomínky

☐ K textové části	☐ Ke grafické části	☐ K procesu pořizování
Městská část	Brno - Bohunice	
Katastrální území	Bohunice	
Parcelní čísla pozemků (adresa, doplňující popis lokality)	Lokalita Be-4	

Text námitky/připomínky včetně ZDŮVODNĚNÍ - grafická příloha ☐ ano ☐ ne - další přílohy	**Požaduji zachovat stávající územní plán, ponechat postavené jednopatrové garáže o pěti budovách a vzrostlý lesopark.** **NESOUHLASÍM s likvidací svépomoci vybudovaných 163 garáží.** **NESOUHLASÍM s plánovaným vybudováním nové bytové zástavby v místě stávajících garáží a lesoparku.** **Došlo by ke zhoršení životního prostředí a zhoršení už tak kritické situace s parkováním v této lokalitě.**

Statutární město Brno
Doručeno: 24.06.2020
MMB/0297216/2020
listy:1 přílohy:
druh: li/sv:
mmb1es7739a5e4

V Brně dne 12.06.2020	Podpis: [redacted]

**nehodící se škrtněte*

MMB/0297216/2020
Námitky

MMB/0297216/2020

Námitka
Výrok:
Námitce se vyhovuje.
Odůvodnění:
Nesouhlasíte s rušením garáží v rozvojové lokalitě Be-4.
Nesouhlasíte s rušením plochy městské zeleně ve střední části lokality Be-4.
Střední část rozvojové lokality mezi ulicemi Pod Nemocnicí a Jihlavská bude v délce asi 340 m vymezena jako městská zeleň. Východní část lokality s původní a novější zástavbou podél ulic Jihlavská a Na Pískové cestě bude vyznačena jako plocha pro bydlení B/k3. V západní části lokality bude místo plochy dopravy v místě stávajících garáží vymezena plocha smíšená obytná C/k3. Umožní zastavět a rozvíjet zbývající volné část plochy C. Zachování stávajících garáží bude zmíněno v textové části ÚPmB v kartě lokalit.
Pruh zeleně mezi Jihlavskou a Pod Nemocnicí zůstane zachovaný.

Věcná podstata způsobů vypořádání předmětného podání zůstává nadále relevantní, přestože návrh nového územního plánu města Brna prošel přepracováním s ohledem na Pokyny ZMB z roku 2022 a byl uveden do jednotného standardu ÚPD dle stavebního zákona a jeho prováděcích předpisů. Výše uvedené texty je tedy nutno chápat také ve smyslu těchto úprav.

6467

Magistrát města Brna
Odbor územního plánování a rozvoje
Kounicova 67
601 67 Brno
pripravovanyUPm@brno.cz
ID datové schránky: a7kbrrn

MAGISTRÁT MĚSTA BRNA
Odbor územního plánování a rozvoje
Došlo dne: 30-06-2020
Č.j. MMB: 0297220
Příl.:

K č.j. MMB/0202272/2020

V Brně dne 29. 6. 2020

Námitka dotčeného vlastníka k návrhu Územního plánu města Brna

A. Identifikační údaje vlastníka

Jméno, příjmení: [redacted]
Adresa [redacted]
Datum narození: [redacted]
Identifikace vlastněné nemovitosti: [redacted] k. ú. Tuřany

B. Námitka

1 **1. Nesouhlasím se zařazením parcel p. č. [redacted] v k. ú. Tuřany v návrhu Územního plánu města Brna do navrhovaných ploch veřejné vybavenosti „V/v2" a požaduji jejich zařazení do plochy bydlení „B".** 1



2 **2. Požaduji přeřazení sousedních pozemků navržených jako plochy občanské vybavenosti „V/v2" na plochy bydlení „B".** 2

C. Odůvodnění

Pozemky p. č. [redacted] se nachází v hranici zastavěného území vymezeného k 1. 1. 2019. Vlivem generalizace se tyto parcely ocitly v ploše rozvojové lokality pro veřejnou vybavenost.

Parcela p. č. [redacted] má výměru 3 174 m², což je plocha větší, než je uvažována pro generalizaci map, parcela p. č. [redacted]ak 299 m². Není tedy důvod neponechat ji jako plochu pro bydlení.

Hlavním využitím ploch občanského vybavení veřejného charakteru jsou školství, zdravotnictví sociální péče, kultura, veřejná správa, pohřebnictví, integrovaný záchranný systém, armáda a vězeňství. Přípustné je bydlení, avšak takové, které slouží záměrům hlavního využití.

Rodinný dům stojí na pozemku p. č. [redacted] od roku 1928, kdy získali povolení ke stavbě mi prarodiče. Následně v 70. letech došlo k postupné přestavbě (opět se souhlasem MNV), poslední rekonstrukce proběhla po roce 2000. Náš rodinný dům se nachází ve stabilizovaném území a nemáme v plánu měnit jeho využití. Požaduji zachování stávajícího stavu a pozemky ponechat ve stabilizované ploše bydlení „B".

Jsem toho názoru, že bude vážně porušeno mé vlastnické právo jakožto vlastníka dotčené nemovitosti. A změnou ploch z plochy bydlení na plochu veřejné vybavenosti dojde bezesporu ke zkrácení mých vlastnických práv.

Druhý požadavek týkající se přesunu ploch pro občanskou vybavenost do návrhových ploch bydlení vychází z toho, že historicky bylo plánováno ulici Hanáckou zastavět řadovými rodinnými domy. S konceptem přišel architekt, který navrhoval i náš původní dům. Avšak dostavba ulice nebyla nikdy zrealizována s ohledem na postavení vojenského letiště, které vneslo do území stavební uzávěru.

D. Vymezení území dotčeného námitkou

MČ Brno-Tuřany, ulice Hanácká

E. Podpis

[redacted]

Příloha: Aktuální výpis z KN

Informace o pozemku



Zobrazené údaje mají informativní charakter. Platnost k 30.06.2020 19:00:00.

© 2004 - 2020 Český úřad zeměměřický a katastrální

Verze aplikace 5.6.3 build 0

Informace o pozemku



Zobrazené údaje mají informativní charakter. Platnost k 30.06.2020 19:00:00.

© 2004 - 2020 Český úřad zeměměřický a katastrální

Verze aplikace 5.6.3 build 0

Lebreux Ingeborg (Magistrát města Brna)

Od: Pošta_sps2 <posta_sps2@brno.cz>
Odesláno: 1. července 2020 8:02
Komu: oupr@brno.cz
Předmět: FW: Namitka vlastnika dotceneho pozemku k Navrhu UPmB, Turany
Přílohy: 2020 06 Namitka dotceneho vlastnika HSK s podpisem a prilohami.pdf

From: [redacted]
Sent: Tuesday, June 30, 2020 9:39 PM
To: pripravovanyUPm@brno.cz
Cc: posta@brno.cz
Subject: Namitka vlastnika dotceneho pozemku k Navrhu UPmB, Turany

Vážení,

touto cestou posílám námitku vlastníka dotčené nemovitosti. Současně ji doručím podepsanou poštou.

--
S přáním příjemného dne
[redacted]

MMB/0297220/2020
Námitky

MMB/0297220/2020

Námitka č.1

Výrok:

Námitce se vyhovuje částečně.

Odůvodnění:

Pozemky p.č. 3814 a 3815, k.ú. Tuřany v rozvojové lokalitě Tu-8 "Karkulínova" byly z důvodů podměrečné rozlohy agregovány do navržené funkční plochy pro veřejnou vybavenost, která byla vymezena pro zázemí hasičů, což však již dle MČ není potřeba. Vzhledem k charakteru předmětné lokality se jeví jako vhodné vymezit zde funkční plochu smíšenou obytnou C/r2, která umožňuje jak bydlení, tak i služby. V rozvojové lokalitě Tu-8 "Karkulínova" bude dán pokyn na změnu z plochy pro veřejnou vybavenost V/v2 na plochu smíšenou obytnou C/r2.

Věcná podstata způsobů vypořádání předmětného podání zůstává nadále relevantní, přestože návrh nového územního plánu města Brna prošel přepracováním s ohledem na Pokyny ZMB z roku 2022 a byl uveden do jednotného standardu ÚPD dle stavebního zákona a jeho prováděcích předpisů. Výše uvedené texty je tedy nutno chápat také ve smyslu těchto úprav.

Námitka č.2

Výrok:

Námitce se vyhovuje částečně.

Odůvodnění:

Rozvojová lokalita Tu-8 "Karkulínova" s plochou pro veřejnou vybavenost byla vymezena pro zázemí hasičů, což však již dle MČ není potřeba. Vzhledem k charakteru předmětné lokality se jeví jako vhodné vymezit zde funkční plochu smíšenou obytnou C/r2, která umožňuje jak bydlení, tak i služby. V rozvojové lokalitě Tu-8 "Karkulínova" bude dán pokyn na změnu z plochy pro veřejnou vybavenost V/v2 na plochu smíšenou obytnou C/r2.

Věcná podstata způsobů vypořádání předmětného podání zůstává nadále relevantní, přestože návrh nového územního plánu města Brna prošel přepracováním s ohledem na Pokyny ZMB z roku 2022 a byl uveden do jednotného standardu ÚPD dle stavebního zákona a jeho prováděcích předpisů. Výše uvedené texty je tedy nutno chápat také ve smyslu těchto úprav.

MAGISTRÁT MĚSTA BRNA
Odbor územního plánování a rozvoje
Došlo dne: 26-06-2020
Č.j. MMB: 0297225
Příl.:

MAGISTRÁT MĚSTA BRNA
Odbor územního plánování a rozvoje
Kounicova 67
601 67 Brno

7502

NÁMITKA / PŘIPOMÍNKA

NÁZEV PROJEDNÁVANÉ ÚPD	

Identifikační údaje podatele

Fyzická osoba/právnická osoba

Jméno, příjmení / Název společnosti	[redacted]
Datum narození/ Identifikační číslo	
Trvalé bydliště/ sídlo	
Jsem - ~~nejsem~~*) občan města Brna	Jsem - ~~nejsem~~*) vlastníkem pozemku/ů nebo stavby v ploše dotčené navrhovanou změnou Katastrální území Brno-Bosonohy, parc č. [redacted]

Upřesnění obsahu námitky/připomínky

☒ K textové části	☒ Ke grafické části	☐ K procesu pořizování
Městská část	Bosonohy	
Katastrální území	Brno – Bosonohy, oblast Nebosady	
Parcelní čísla pozemků (adresa, doplňující popis lokality)	[redacted]	

Text námitky/připomínky včetně ZDŮVODNĚNÍ

přílohy:
☐ ano
☒ ne

oblast "B-5 - územní rezerva ostatní" v k.ú. Brno-Bosonohy, oblast Nebosady, bude zařazena do stejné kategorie jako oblast "B/r1", tedy oblast určená k bytové výstavbě.

V …Brně dne …25.6.2020….	Podpis: [redacted]

*nehodící se škrtněte

MMB/0297225/2020

Námitka
Výrok:
Námitce se nevyhovuje.
Odůvodnění:
V době zpracování a projednání Návrhu nového ÚPmB nebylo rozhodnuto o poloze komunikace X43. Návrh pro veřejné projednání vymezuje přes předmětné pozemky v lokalitě Kostky a Borovníky územní rezervu B-5 k prověření potřeby rozšíření návrhových ploch bydlení a umístění veřejných prostranství.

Návrh ÚPmB vymezil územní rezervu B-5 k prověření potřeby rozšíření návrhových ploch bydlení a umístění veřejných prostranství, a za podmínky zachování přístupu do navazujících zahrádek v lokalitě Kostky a Borovníky, přičemž územní rezervu je možné aktivovat pouze v případě, že bude na úrovni ZÚR JMK rozhodnuto o trasování D43 na území města Brna.

Na úrovni ZÚR JMK již sice bylo o trasování D43 na území města Brna rozhodnuto, nicméně na základě rozhodnutí Rady města Brna (RMB), které přijala na schůzi RMB č.R8/127 zahájené dne 20.1.2021 s pokračováním dne 25.1.2021, uplatnil určený zastupitel, radní pro územní plánování RNDr. Filip Chvátal, PhD. u pořizovatele připravovaného Územního plánu města Brna – Odboru územního plánování a rozvoje MMB, ve smyslu § 53 odst. (1) zákona č. 183/2006 sb., o územním plánování a stavebním řádu, ve znění pozdějších předpisů, podnět, aby vyhodnocení výsledků projednání dokončil v souladu s doporučením RMB. RMB doporučila řešení u problematických oblastí rozvoje města stěžejního charakteru, v případě územních rezerv B-4, C-3, a také předmětné B-5 následujícím způsobem:
„Vzhledem k tomu, že došlo na úrovni ZÚR JMK k rozhodnutí o umístění koridoru komunikace R-43 na území města Brna, je možné učinit rozhodnutí a aktivovat územní rezervy, tj. územní rezervy převést zpět do zastavitelných ploch dle projednané a vybrané varianty Konceptu ÚPmB či dílčích úprav. Aktivaci územních rezerv převedením do zastavitelných ploch však nelze v úpravě Návrhu ÚPmB před opakovaným veřejným projednáním doporučit, ale až po první aktualizaci nového ÚPmB v rámci Zprávy o uplatňování ÚPmB, případně samostatnou změnou nového ÚPmB, a to z obavy před uplatněním dalších námitek a připomínek, které by mohly vést k dalšímu opakovanému veřejnému projednání a zdržení tak procesu pořízení nového ÚPmB. V Návrhu ÚPmB by tak byly územní rezervy ponechány vyjma těch, kde je na základě výsledků projednání doporučeno jejich vypuštění." Územní rezerva B-5 v k.ú. Bosonohy je doporučena k vyjmutí z Návrhu ÚPmB."

Na základě rozhodnutí o poloze X43 v Aktualizaci č.1 ZÚR JMK a v souvislosti s novými požadavky na využití území (např. jiné trasování páteřních komunikací a s tím související územní rozvoj) OÚPR MMB zadal zpracování územní studie Bosonohy, která bude sloužit jako aktuální územně plánovací podklad, který však nelze z časových důvodů zapracovat do upraveného Návrhu nového ÚPmB. Dohodnuté řešení v územní studii se všemi aktéry v území, bude předmětem následné změny nového ÚPmB.

Na základě výše uvedeného tak bude územní rezerva B-5 vypuštěna v souladu s podnětem určeného zastupitele.

Věcná podstata způsobů vypořádání předmětného podání zůstává nadále relevantní, přestože návrh nového územního plánu města Brna prošel přepracováním s ohledem na Pokyny ZMB z roku 2022 a byl uveden do jednotného standardu ÚPD dle stavebního zákona a jeho prováděcích předpisů. Výše uvedené texty je tedy nutno chápat také ve smyslu těchto úprav.

MAGISTRÁT MĚSTA BRNA
Odbor územního plánování a rozvoje
Došlo dne: 24-06-2020
Č.j. MMB: 0297228
Příl.:

MAGISTRÁT MĚSTA BRNA
Odbor územního plánování a rozvoje
Kounicova 67
601 67 Brno

6731

NÁMITKA / ~~PŘIPOMÍNKA~~

NÁZEV PROJEDNÁVANÉ ÚPD	**Připravovaný územní plán pro veřejné projednávání**

Identifikační údaje podatele

Fyzická osoba/právnická osoba

Jméno, příjmení / Název společnosti	[redacted]
Datum narození/ Identifikační číslo	
Adresa	
Jsem - ~~nejsem~~*) občan města Brna	Jsem - ~~nejsem~~*) vlastníkem pozemku/ů nebo stavby v ploše dotčené navrhovanou změnou Katastrální území Bohunice, parc č. [redacted]

Upřesnění obsahu námitky/připomínky

☐ K textové části	☐ Ke grafické části	☐ K procesu pořizování
Městská část	Brno - Bohunice	
Katastrální území	Bohunice	
Parcelní čísla pozemků (adresa, doplňující popis lokality)	Lokalita Be-4	

Text námitky/~~připomínky~~ včetně ZDŮVODNĚNÍ

- grafická příloha
☐ ano
☐ ne
- další přílohy

Požaduji zachovat stávající územní plán, ponechat postavené jednopatrové garáže o pěti budovách a vzrostlý lesopark.
NESOUHLASÍM s likvidací svépomocí vybudovaných 163 garáží.
NESOUHLASÍM s plánovaným vybudováním nové bytové zástavby v místě stávajících garáží a lesoparku.

Došlo by ke zhoršení životního prostředí a zhoršení už tak kritické situace s parkováním v této lokalitě.

Statutární město Brno
Doručeno: 24.06.2020
MMB/0297228/2020
listy:1 přílohy:
druh: li/sv:
mmb1ec7739a5f5

V Brně dne 16.6.2020

Podpis: ..... [redacted] .....

**nehodící se škrtněte*

MMB/0297228/2020
Námitky

MMB/0297228/2020

Námitka
Výrok:
Námitce se vyhovuje.
Odůvodnění:
Nesouhlasíte s rušením garáží v rozvojové lokalitě Be-4.
Nesouhlasíte s rušením plochy městské zeleně ve střední části lokality Be-4.
Střední část rozvojové lokality mezi ulicemi Pod Nemocnicí a Jihlavská bude v délce asi 340 m vymezena jako městská zeleň. Východní část lokality s původní a novější zástavbou podél ulic Jihlavská a Na Pískové cestě bude vyznačena jako plocha pro bydlení B/k3. V západní části lokality bude místo plochy dopravy v místě stávajících garáží vymezena plocha smíšená obytná C/k3. Umožní zastavět a rozvíjet zbývající volné část plochy C. Zachování stávajících garáží bude zmíněno v textové části ÚPmB v kartě lokalit.
Pruh zeleně mezi Jihlavskou a Pod Nemocnicí zůstane zachovaný.

Věcná podstata způsobů vypořádání předmětného podání zůstává nadále relevantní, přestože návrh nového územního plánu města Brna prošel přepracováním s ohledem na Pokyny ZMB z roku 2022 a byl uveden do jednotného standardu ÚPD dle stavebního zákona a jeho prováděcích předpisů. Výše uvedené texty je tedy nutno chápat také ve smyslu těchto úprav.

6869

Podatelnou

MAGISTRÁT MĚSTA BRNA
Odbor územního plánování a rozvoje
Došlo dne: 24 -06- 2020
Č.j. MMB: 0297236
Příl.:

Magistrát města Brna
Odbor územního plánování a rozvoje
Kounicova 67
601 67 Brno

V Brně dne 18.6.2020

Statutární město Brno
Doručeno: 24.06.2020
MMB/0297236/2020
listy:1 přílohy:
druh: li/sv:
mmb1ec7739a5fe

NÁZEV PROJEDNÁVANÉ ÚPD:

Návrh Územního plánu města Brna

IDENTIFIKAČNÍ ÚDAJE PODATELE

JMÉNO, PŘÍJMENÍ:

[redacted]

(dále jen «Namítající»)

DATUM NAROZENÍ:

[redacted]

TRVALÉ BYDLIŠTĚ:

[redacted]

JSEM OBČAN MĚSTA.

JSEM VLASTNÍKEM POZEMKU NEBO STAVBY V PLOŠE DOTČENÉ NAVRHOVANOU ZMĚNOU katastrální území Soběšice (751910), parc. č. [redacted].

UPŘESNĚNÍ OBSAHU PŘIPOMÍNKY

- k textové části
- ke grafické části

Městská část: Brno - sever
Katastrální území: Soběšice
Parcelní čísla pozemku: [redacted]

TEXT NÁMITKY

Námitka proti návrhu zařazení pozemku v mém vlastnictví parc. č. [redacted] městská část Brno - sever, k.ú. Soběšice, do ploch lesních (označeno L).

S tímto návrhem Namítající nesouhlasí.

POŽADAVEK NAMÍTAJÍCÍHO:

Požaduji zařazení pozemku parc. č. [redacted] do ploch zastavitelných (stavebních parcel), podrobněji - dle ploch s rozdílným funkčním využitím - do ploch změn (resp. ploch návrhových) - bydlení, struktury rezidenční nízkopodlažní, výškové úrovně 1, tj. 3 až 7 metrů (označení B/r/1).

ODŮVODNĚNÍ:

Kompaktnost lokality a sídla Soběšice

Pozemek v mém vlastnictví, stejně jako pozemky sousední, představuje enklávu prostorově ostře pronikající do souvislých a kompaktních ploch bydlení, které jsou rozvinuty v celém stavebním bloku ohraničeném ulicemi Mokrohorská, Drápelova, Rygle a nejmladší ulicí Malinová. Na poslední jmenovanou ulici bezprostředně navazuje můj pozemek a mých sousedů, s nimiž sdílíme záměr zastavitelnosti našich pozemků. V širším prostorovém smyslu jde o situaci podobnou definici proluky, jíž se rozumí nezastavěný prostor ve stávající souvislé zástavbě (ČSN 734301 Obytné budovy - odst. 4.3.4., ČNI, 2004). Zahrnutím uvedených pozemků do zastavitelných ploch bude podpořen princip kompaktnosti sídla, nikoli rozvoj "urban sprawl", tedy rozrůstání zástavby na úkor krajiny.

Urbanistická ekonomie

S výše uvedenou prostorovou kompaktností lokality jednoznačně souvisí ekonomie zástavby. V případě našeho a sousedních pozemků není nutno budovat rozsáhlé dopravní stavby a stavby technické infrastruktury k obsluze pozemků, ani zabírat rozsáhlé a funkčně stabilizované pozemky s jinou funkcí pro tyto stavby.

Obsluha lokality

Dopravní a technická obslužnost pozemků je možná řešit variantně - prodloužením stávající trasy z ulice Drápelova (navazující parcelu č. [redacted] vlastním) nebo napojením bezprostředně navazujícím na ulici Malinová. Tímto způsobem budou umožněny podmínky pro rozvinutí již založené a plnohodnotné územní koncepce koordinované zástavby v prodloužení stávajících dopravních tras.

Zařazením do zastavitelných ploch s funkcí bydlení dojde k vytvoření logického souvislého celku a také k umožnění případného budoucího zaokruhování těch sítí technické infrastruktury, u nichž je toto řešení z hlediska civilní ochrany obyvatel výhodnější (viz vyhláška č. 380/2002 Sb. v platném znění a zákon č. 239/2000 Sb. o integrovaném záchranném systému).

Pozemky určené k plnění funkce lesa

Pozemek v mém vlastnictví je součástí enklávy drobných pozemků určených k plnění funkcí lesa, tyto však nejsou větší než 0,5 ha, proto se na ně nevztahuje § 2 odst. 1 písm. e) bod 2. zákona č. 183/2006 Sb. v platném znění (stavební zákon).

Soulad požadavku s Politikou územního rozvoje ČR (dále jen PÚR ČR)

Požadavek zařadit pozemek do zastavitelných ploch s funkcí bydlení je zároveň v souladu s ochranou hodnot území, která je veřejným zájmem, neboť bydlení a urbanistická struktura území, struktura osídlení jsou prioritními hodnotami území (PÚR ČR bod 2.2 odst. (14) Republikové priority). Dále vyhovuje také hledisku komplexního řešení lokality (PÚR ČR bod 2.2 odst. (16) Republikové priority.

Soulad požadavku s cíly a úkoly územního plánování

Podle § 18 odst. 1 zákona č. 183/2006 Sb., o územním plánování a stavebním řádu (dále jen stavební zákon") je **cílem územního plánování vytvářet předpoklady pro výstavbu a pro udržitelný rozvoj území**, spočívající ve vyváženém vztahu podmínek pro příznivé životní prostředí, pro hospodářský rozvoj a pro soudržnost společenství obyvatel území a který uspokojuje potřeby současné generace, aniž by ohrožoval podmínky života generací budoucích. Dále je můj požadavek změny v území také v souladu s požadavky uváděnými v ustanovení § 19 odst. 1 písm. i) stavebního zákona, který uvádí, že úkolem územního plánování je stanovovat podmínky pro obnovu **a rozvoj sídelní struktury a pro kvalitní bydlení**, neboť vytvořením právních předpokladů pro navrhované využití území v podobě změny funkčního využití na plochu bydlení dojde k vytvoření kumulace podmínek pro lepší kvalitu bydlení v daném území včetně zajištění příznivého životního prostředí a včetně zachování koncepce s principů uspořádání krajiny, funkční a prostorové koncepce města Brna.

Soulad s koncepcí a principy uspořádání krajiny

Požadavek zařadit pozemek do zastavitelných ploch s funkcí bydlení je také v souladu s koncepcí a principy uspořádání krajiny návrhu územního plánu města Brna, neboť umožňuje zástavbu v území s mimořádnými přírodními, kulturními a krajinotvornými hodnotami, aniž ohrožuje existenci těchto hodnot (respektuje např. pohledově významná území, chráněné pohledy na vedutu města, osy propojení přírodního zázemí, prostupnost krajiny).

18.6.2020

[redacted]

MMB/0297236/2020
Námitky

MMB/0297236/2020

Námitka

Výrok:

Námitce se nevyhovuje.

Odůvodnění:

Předmětné území Soběšic mělo být dle dohody o vypořádání stanoviska Ministerstva životního prostředí (MŽP ČR) ke Konceptu ÚPmB ze dne 22.6.2017 z hlediska záboru ZPF řešeno v rozsahu dle var. II., s úpravou řešení rozvojové lokality So-6 a So-1 dle var. I. s vypuštěním plochy So/S/1, kde měla být ponechána plocha zemědělská resp. ZPF. Toto řešení je součástí Pokynů pro vypracování Návrhu ÚPmB, které schválilo Zastupitelstvo města Brna usnesením č. ZM7/3871 na zasedání konaném dne 19. 6. 2018 (dále jen "Pokyny"). Návrhem ÚPmB jsou tak v dané MČ naplněny Pokyny pro vypracování Návrhu ÚPmB a předmětná lokalita tak bude vymezena také z důvodu zachování kontinuity pořizované nové územně plánovací dokumentace i nadále jako plocha lesní (také v platném ÚPmB je vymezena plocha lesní).
Mimo již vymezené zastavitelné lokality je nežádoucí rozšiřovat plochy pro další výstavbu zejména bydlení a také především na úkor volné krajiny resp. lesa a tak prohlubovat negativní vlivy vnitřní suburbanizace (viz Zadání ÚP). Nadměrný rozvoj k.ú. Soběšice v oblasti bydlení vyžaduje doplnit především základní veřejnou vybavenost – školu, plochy pro sport včetně zajištění dopravní obsluhy a prostupů do krajiny. Předmětná lokalita nemá také optimální dopravní infrastrukturu naplňující požadované parametry pro předmětné plochy.
Navrženým řešením jsou tak náležitě plněny cíle územního plánování, zejména dle § 18 odst. 4, 5 a 6, jež ukládají v procesu územního plánu dbát na ochranu nezastavěného území, přírody a krajiny.

Věcná podstata způsobů vypořádání předmětného podání zůstává nadále relevantní, přestože návrh nového územního plánu města Brna prošel přepracováním s ohledem na Pokyny ZMB z roku 2022 a byl uveden do jednotného standardu ÚPD dle stavebního zákona a jeho prováděcích předpisů. Výše uvedené texty je tedy nutno chápat také ve smyslu těchto úprav.

6809

MAGISTRÁT MĚSTA BRNA
Odbor územního plánování a rozvoje
Došlo dne: 30 -06- 2020
Č.j. MMB: 0297246
Příl.:

[redacted]

Magistrát města Brna

Odbor územního plánování a rozvoje (ÓUPR)

Kounicova 67

601 67 Brno

n á m i t k a – podnět ke zpracování zpracovávaného ÚP

Věc: Námitka pro zpracování územního plánu v městské části a katastrálním území Líšeň (lokalita Habří),

V řádné lhůtě pro podání námitky a s řádnou námitkovou a podnětovou legitimací, a to jako majitel pozemku (pozemků [redacted] parcelního čísla: [redacted] katastrálním území Líšeň v obvodu statutárního města Brna, kteréžto vlastnictví odkazuji na list vlastnictví LV . Věcnou podstatou mé námitky (podnětu) je především a zejména **vyloučení plochy veřejné zeleně, která byla navržena na mém soukromém pozemku, a to bez jakéhokoliv věcné potřeby** (v bezprostřední návaznosti jsou rozsáhlé plochy veřejné přístupného lesa v rozsahu mnoha čtverečních kilometrů), právního titulu, když jde o soukromý majetek (pod ústavní ochranou) i proti řádným odborným pravidlům územního plánování. Je též v zásadním nesouladu s geometrií KN. Na mých pozemcích byla navržena zcela proti pravidlům územního plánování, neb v blízkém okolí jsou mnohem rozlehlejší pozemky včetně pozemku ve vlastnictví veřejné korporace (Statutárního města Brna) na kterých ploše v podílu by proporčně adekvátním, (pokud je vůbec místně prokazatelná) měla být určena plocha veřejné zeleně!

Nesouhlasím a navrhuji zrušit a vyloučit plochy veřejné zeleně neorganicky a protiprávně vložené při zpracování nového územního plánu na plochy soukromých pozemků bez toho, že by bylo možno prokázat naléhavý veřejný zájem.

Pozemek mám v úmyslu v budoucnu zastavět pro vlastní bydlení po předchozím vynětí ze ZPF, což je plně v souladu s jeho polohou, která je v bezprostřední blízkosti zastavěného území a většina okolních pozemků (vyjma plochy lesa) již zastavěnými pozemky jsou. V tomto ohledu je můj záměr v dokonalé shodě se strategickými cíli a úkoly územního plánování, protože zastavění by organicky navazovalo na již zastavěné území a nevytvářelo by nové nároky na veřejnou infrastrukturu. Pro další zpracování navrhuji určit plochy pozemků parcelních čísel [redacted] jako plochy pro bydlení, když tím bude prospěno zahušťování a zužitkování potenciálně zastavitelných ploch a tím předcházení roztahování města (*sprawl*) do volné krajiny. Jako zastavitelné plochy jsou již výše jmenované pozemky vymezeny v novém konceptu územního plánu, který je zveřejněn na webových stránkách města Brna.

Dále upozorňuji na nutnost zachování průchodu profilem již existující cesty, která je v terénu doložena již nejméně 200 let a je také určena jako cesta pod parcelními čísly [redacted] Tyto cesty v soukromém majetku jsou veřejným statkem a jejich veřejná služba musí být zachována. Jako majitel cesty na pozemku [redacted] jsem si plně vědom svých povinností a jejich zachování pro veřejnou službu a je také nezbytné, aby průchodnost cesty byla zachována v konáni všech, kdo

pracují pro cíle územního plánování , rovnováhy v území a funkce prvků jak je stabilizována mimo jiné v KN.

Ve věci jsem podal v řádné lhůtě a na příslušném místě ohledně vedení VN

Nesouhlasím s plochou veřejné zeleně na mém pozemku a zejména nesouhlasím s vedením jakéhokoliv vedení veřejných sítí přes můj pozemek p.č. [redacted] a to v zcela v intencích mé dřívější námitky podané ve stejné materii ale ještě ke změně dosud platného ÚP, kterou jsem podal v řádné lhůtě dne 3. 12. 20198.

Podnět zaslán včas el. poštou a v následující době odevzdán též do poštovní přepravy a do podatelny MMB

v Brně 29.6. 2020 S pozdravem a v úctě [redacted] - osoba oprávněná k podání námitky.

Lebreux Ingeborg (Magistrát města Brna)

Od: Pošta_sps2 <posta_sps2@brno.cz>
Odesláno: 1. července 2020 8:02
Komu: oupr@brno.cz
Předmět: FW: podnět (námitka) Líšeň Habří
Přílohy: Nová námitka Líšeň.docx

From: [redacted]
Sent: Tuesday, June 30, 2020 9:48 PM
To: posta@brno.cz
Subject: podnět (námitka) Líšeň Habří

Zasílám příslušnému odboru MMB podnět (námitku) jako oprávněný vlastník pozemků v katastru Statutárního města Brna pro zpracování "nového" územního plánu. Zcela v intencích mých dřívějších podnětů a námitek.

s úctou [redacted] majitel pozemku [redacted] pozemku [redacted]
[redacted]

MMB/0297246/2020
Námitky

MMB/0297246/2020

Námitka

Výrok:

Námitce se vyhovuje částečně.

Odůvodnění:

Předmětem námitky je nesouhlas s vymezením plochy veřejné zeleně na pozemku parc. č. 5049/65, k.ú. Líšeň a nesouhlas s vedením jakéhokoliv vedení veřejných sítí (vedení VN). Dále podatel upozorňuje na nutnost zachování průchodu, cesty, na pozemcích parc. č. 5094/4 a 5094/3 v k.ú. Líšeň. A dále je vysloven nesouhlas s vymezením plochy zeleně a vedení inženýrských sítí na pozemku par. č. 5049/4, k.ú. Líšeň.

Dle platného ÚPmB je pozemek parc.č. 5049/65, k.ú. Líšeň, většinou své plochy součástí nestavební - volné návrhové plochy krajinné zeleně - plocha krajinné zeleně všeobecné KV, částí zasahuje do nestavební - volné stabilizované plochy zemědělského půdního fondu a nejmenší částí zasahuje do stavební návrhové plochy bydlení - plocha čistého bydlení BC.

Zpracovatel při zpracování Návrhu nového ÚPmB vycházel z platného ÚPmB, Konceptu nového ÚPmB, Pokynů pro zpracování Návrhu územního plánu města Brna, které schválilo Zastupitelstvo města Brna usnesením č. ZM7/3871 na zasedání konaném dne 19. 6. 2018, a dalších aktuálních podkladů. Proto v Návrhu nového ÚPmB z roku 2020 byl pozemek parc. č. 5049/65 k.ú. Líšeň navržen z větší části (jižní část) do plochy bydlení B/r2 v rámci rozvojové lokality Li-15 a menší (severní) část do plochy zahrádek bez zástavby I/x. Předmětný pozemek nebyl v Návrhu nového ÚPmB navržen jako plocha veřejné zeleně, jak namítá podatel.

Návrh nového ÚPmB byl následně v roce 2021 změněn. Zpracovatel na základě veřejného projednání v roce 2020, připomínek MČ Brno - Líšeň a na základě své odbornosti posoudil a vyhodnotil, že severní část předmětného pozemku parc. č. 5049/65, k.ú. Líšeň, není vhodná pro převod na plochu zahrádek bez zástavby I/x a proto vymezil a přičlenil tuto menší (severní) část pozemku do sousední stabilizované plochy lesní L.

Severní polovina pozemku parc. č. 5049/65, k.ú. Líšeň, již v současnosti leží v ochranném pásmu stávajícího nadzemního vedení VVN a VN, nelze ji tedy stavebně využívat. Je třeba zdůraznit, že se jedná o stávající nadzemní vedení VVN a VN nikoli o návrh.

Není úkolem Návrhu nového ÚPmB vyřešit přístup na všechny pozemky. Zároveň s ohledem na měřítko 1:10 000, Návrh nového ÚPmB nezobrazuje všechny pozemní komunikace (plochy veřejných prostranství). Potřebnou dopravní a případně technickou infrastrukturu bude možné, za stanovených podmínek, umístit ve všech typech ploch s rozdílným způsobem využití (viz. Závazná textová část Návrhu nového ÚPmB, kapitola 6.2. Obecné podmínky využití území). Skutečnost, že pozemky parc. č. 5094/4 a 5094/3 v k.ú. Líšeň nejsou v Návrhu nového ÚPmB samostatně vymezeny v ploše dopravní infrastruktury nebo ploše veřejných prostranství neznamená, že nemohou být užívány jako veřejná komunikace v rámci jiných vymezených ploch s rozdílným způsobem využití.

Před pozemek parc. č. 5049/4, k.ú. Líšeň, nejsou vedeny inženýrské sítě zobrazované v územním plánu, ani tento pozemek není zařazen do plochy městské nebo krajinné zeleně.

Věcná podstata způsobů vypořádání předmětného podání zůstává nadále relevantní, přestože návrh nového územního plánu města Brna prošel přepracováním s ohledem na Pokyny ZMB z roku 2022 a byl uveden do jednotného standardu ÚPD dle stavebního zákona a jeho prováděcích předpisů. Výše uvedené texty je tedy nutno chápat také ve smyslu těchto úprav.

6481

MAGISTRÁT MĚSTA BRNA
Odbor územního plánování a rozvoje
Došlo dne: 24 -06- 2020
Č.j. MMB: 0297259
Příl.:

MAGISTRÁT MĚSTA BRNA

Odbor územního plánování a rozvoje
Kounicova 67
601 67 Brno

NÁMITKA / ~~PŘIPOMÍNKA~~

NÁZEV PROJEDNÁVANÉ ÚPD	**Územní plán města Brna**

Identifikační údaje podatele

Fyzická osoba/~~právnická osoba~~

Jméno, příjmení / Název společnosti	[redacted]
Datum narození/ Identifikační číslo	
Trvalé bydliště/ sídlo	[redacted]
Jsem - ~~nejsem~~*) občan města Brna	Jsem - ~~nejsem~~*) vlastníkem pozemku/ů nebo stavby v ploše dotčené navrhovanou změnou Katastrální území Bohunice, parc č. [redacted]

Upřesnění obsahu námitky/připomínky

• K textové části	• Ke grafické části	• K procesu pořizování

Městská část	Brno-Bohunice
Katastrální území	Bohunice
Parcelní čísla pozemků (adresa, doplňující popis lokality)	parc.č. [redacted] se stavbou rodinného domu, parc.č. [redacted] na kterých je umístěno příslušenství rodinného domu, lokalita Be-6 Červený kopec

Text námitky/připomínky včetně ZDŮVODNĚNÍ

přílohy:
- ano (povolení č. S-BBOH/02787/17/SU ze dne 10.7.2017, situační výkres)
- ne

Nesouhlasíme s navrhovaným umístěním obslužné komunikace (plocha veřejného prostranství) na naše pozemky parc. č. [redacted] v kat. ú. Bohunice (soubor pozemků rodinného domu pod společným oplocením), lokalita Be-6. Jedná se o komunikaci, která tyto pozemky protíná.

Důvodem nesouhlasu je kolize návrhu s naším vlastnickým právem.

Naše pozemky se stavbou rodinného domu jsou situovány ve svahu, příjezd je zajištěn na spodní část pozemků ze současné komunikace na parc.č. [redacted] - ulice Kejbaly. Rodinný dům je umístěn v horní části našich pozemků. Mezi ulicí Kejbaly a domem je na pozemcích umístěna retenční nádrž na dešťovou vodu a retenční příkop pro vsakování dešťových vod, domovní čistírna odpadních vod, rozvody splaškové a dešťové kanalizace včetně revizních šachet, studna (výlučný zdroj pitné vody pro RD), rozvod studniční vody do rodinného domu, elektroměrný rozvaděč a elektro přípojka, přípojka slaboproudu. V neposlední řadě je v této části pozemků situována pobytová zahrada, neboť horní část pozemků směřující k ozeleněnému návrší kopce je výrazně svažitá.

Navržené veřejné prostranství s komunikací bude šířky nejméně 6 až 12 m (viz § 22 vyhl. č 501/2006

Sb.), protne naše pozemky téměř kolmo a rozdělí je tak na dvě části. V případě realizace veřejného prostranství s komunikací bude náš rodinný dům oddělen od jeho příslušenství a pobytové zahrady a tak nám bude znemožněno užívání domu. Protože máme malé děti, hledali jsme ke koupi takový pozemek, který bude dostatečně velký, aby u domu mohla být zahrada, na které by si mohly děti bezpečně hrát. Navrhovaným kolizním řešením je do našeho vlastnického práva zásadním způsobem zasaženo. Kromě zásahu do ostatních přípojek nezbytných pro fungování domu je oddělení domu od studny a retence dešťových vod pro nás nepřípustné. Do horní části pozemku, který by zůstal okolo domu po realizaci komunikace, nelze přemístit dostatečně kapacitní retenci dešťových vod, nezbývá tu pro ni místo a nelze to ani kvůli konfiguraci terénu. Přitom v suchém období, kterým procházíme, chceme zadržené dešťové vody používat k zálivce zahrady.

Domníváme se, že vedení navržené obslužné komunikace po našich pozemcích není nezbytné pro zajištění dopravního přístupu do této části lokality Be-6, neboť obslužná komunikace je navržena dokola celého návrší kopce s dostatečným množstvím napojení na souběžnou návrhovou ul. Kejbaly a proto může být v blízkosti našich pozemků zaslepena. Domníváme, že návrh veřejného prostranství s obslužnou komunikací v tomto místě nebere zřetel na specifické podmínky tohoto území, neboť kromě našeho domu zasahuje necitlivě také do dalších pozemků rodinných domů (např. na pozemku parc.č. [redacted] dům manželů [redacted] na parc.č. [redacted] dům pana [redacted] a na pozemcích [redacted] dům pana [redacted]

Domníváme se, že návrhem veřejného prostranství s komunikací přes naše pozemky, dojde k nepřiměřenému zásahu do našeho vlastnického práva a že tento zásah není pro rozvoj a využívání předmětné lokality nezbytný. Domníváme se, že návrh není v souladu s principem proporcionality.

Pro úplnost uvádíme, že se stavbou rodinného domu včetně uvedeného příslušenství bylo započato na základě povolení č. S-BBOH/02787/17/SU ze dne 10.7.2017, dům je před dokončením.

Povolení včetně situačního výkresu v kopii přikládáme.

V Brně dne 24.6.2020	Podpis: ..... [redacted] .....

**nehodící se škrtněte*

Úřad městské části města Brna, Brno-Bohunice, Dlouhá 3, 625 00 Brno
Stavební úřad

Spis. Zn.: S-BBOH/02787/17/SU
Čj.: BBOH/03874/17/SÚ
Vyřizuje: Ing. Markéta Legnerová
Tel.: 547 423 839
E-mail: odborstavebni@bohunice.brno.cz

V Brně dne 10.7.2017

ROZHODNUTÍ
STAVEBNÍ POVOLENÍ

Výroková část:

Stavební úřad ÚMČ města Brna, Brno-Bohunice, jako stavební úřad příslušný podle § 13 odst. 1 písm. c) zákona č. 183/2006 Sb., o územním plánování a stavebním řádu (stavební zákon), ve znění pozdějších předpisů (dále jen "stavební zákon"), ve stavebním řízení přezkoumal podle § 108 až 114 stavebního zákona žádost o stavební povolení, kterou dne 3.5.2017 podal

[redacted]

(dále jen "stavebníci"), a na základě tohoto přezkoumání:

I. **Vydává** podle § 115 stavebního zákona a § 18c vyhlášky č. 503/2006 Sb., o podrobnější úpravě územního rozhodování, územního opatření a stavebního řádu, v platném znění,

s t a v e b n í p o v o l e n í

na stavbu:

Stavební úpravy rodinného domu
Brno, Bohunice č.p. [redacted]

(dále jen "stavba") na pozemcích parc. č. [redacted] v katastrálním území Bohunice, Brno.

Stavba obsahuje:

- nástavbu, přístavbu a stavební úpravy stávajícího domu, který se nachází v severní části pozemku, parc. č. [redacted] k.ú. Bohunice, Brno. Rodinný dům 5+kk bude mít dvě nadzemní podlaží s plochou střechou, dům bude propojen s garáží, bude zásobován vodou ze studny a vytápěn pomocí tepelného čerpadla vzduch-voda, odkanalizování bude řešeno domovní čističkou odpadních vod (ČOV).
- Součástí změny stavby rodinného domu bude i venkovní vedení NN, přípojka vody od studny, úprava opěrných zdí, výměna stávajícího oplocení, zpevněné plochy a retenční nádrž s vsakovacím objektem.
- Pozemek je napojen na komunikaci Kejbaly stávajícím sjezdem.

Bourací práce

- Základy budou z větší části odbourány. Obvodové nosné i vnitřní nenosné zdivo z cihel plných pálených, dřevěný trámový strop a pultová střecha budou kompletně zbourány.
- Opěrná stěna při hranici pozemku, navazující před objektem bude zachována.

Nový stav

- Dispozičně se bude jednat o jednu bytovou jednotku 5+kk. Dispoziční řešení 1. NP: vstupní hala, šatna, WC, schodišťová hala, obývací pokoj, kuchyně, jídelna, spíž, chodbička, technická místnost, ložnice + šatna, koupelna, garáž. V 2. NP bude schodišťová galerie, koupelna s WC, 2x dětský pokoj, pokoj pro hosty.
- Objekt bude založen na základových betonových pasech a patkách se základovou spárou v nezámrzné hloubce. Základové konstrukce budou provedeny z betonu C 16/20 XC2. Obvodové základové pasy mají šířku 500 – 600 mm. Pod ocelovými sloupky budou základové patky o minimálním rozměru 800 x 800 mm. Základy pod středovými zdmi mají šířku 900 mm. Výška základů bude minimálně 400 mm.
- Opěrné stěny jsou navrženy tvaru L, jako železobetonové, úhlové, zatížené zemním tlakem. Budou opatřeny odvodňovacími otvory nebo drenáží tak, aby nedocházelo k hromadění vody u rubové strany nebo v základové spáře.
- Svislé nosné a nenosné konstrukce budou v celém objektu zdící tvarovky typu Porotherm v tloušťkách 380, 250, 120 a 80 mm. Obvodové stěny obou podlaží budou vyzděny z cihelných tvárnic plněných minerální vlnou Porotherm, tloušťky 380 mm. Nad otvory budou typové překlady.
- Vodorovné konstrukce – stropy nad 1. NP a 2. NP budou provedeny jako železobetonové monolitické desky se ztužujícími průvlaky po obvodu. Tloušťky stropních desek budou minimálně 200 mm (strop nad 1. NP), 220 mm (strop garáže), 180 mm (strop nad 2. NP). Ploché střechy nad garáží i domem budou ve sklonech 1-3%. Střešní krytina je z PVC – střešní folie z geotextilií.
- Vnitřní schodiště bude otevřené dvouramenné s nástupní podestou a jednou mezipodestou. Šířka ramene bude 950 mm. Nosnou konstrukci tvoří železobetonová deska s nabetonovanými stupni, které budou opláštěny dřevěným masivem. Počet stupňů bude 16.
- Tepelné izolace – tepelná izolace většiny obvodového zdiva je součástí cihelných tvárnic. Pod úrovní upraveného terénu budou po obvodě základy na výšku 500-600 mm zatepleny izolačními deskami perimetr tloušťky 80 mm. Součástí podlah přízemí, v nichž jsou ve většině místností navrženy teplovodní rozvody podlahového vytápění, bude tepelná izolace z podlahového polystyrenu tloušťky 130 mm. V 2. NP bude na železobetonové stropní desce tepelná izolace z podlahového polystyrenu v tloušťce 60 mm. Podlaha garáže bude zaizolována polystyrenem tloušťky 80 mm. Součástí střešního pláště rodinného domu bude tepelná izolace z polystyrenu tloušťky 200 mm, podkladem bude na železobetonové desce spádová vrstva z polystyrenbetonu. Střecha nad garáží bude polystyren v tloušťce 140 mm.
- Podlahy – součástí skladeb podlah je tepelná izolace a anhydritová mazanina. Nášlapná vrstva bude dle účelu místnosti keramická nebo kamenná dlažba, dřevěná palubka či koberec.
- Výplně otvorů okna – budou dřevohliníková s izolačním dvojsklem nebo trojsklem. Vrata do garáže budou sekční, elektronicky ovládaná.
- Klempířské výrobky budou z pozinkovaného nebo poplastovaného plechu.
- Větrání je v maximální míře zajištěno přirozené. Koupelna, WC, technická místnost budou odvětrány ventilací.
- Konstrukce venkovního přístřešku o rozměru 1,8 x 1,08 m budou dřevěné nosníky vynesené z obvodového zdiva. Vnitřní konstrukci budou tvořit dřevěné hranoly a opláštění z deskového materiálu, střecha bude plochá se sklonem 1,7 %.
- Zdrojem tepla pro vytápění a přípravu teplé vody bude tepelné čerpadlo vzduch-voda. S ohledem na nízkoteplotní zdroj tepla bude dům vytápěn podlahovým vytápěním.
- Pozemek okolo domu bude po dokončení stavby upraven na zahradu a zpevněné plochy. Zahrada bude z velké části tvořena zatravněním, dlážděné plochy budou vytvořeny dlažbou do štěrkopískového lože, eventuálně travními dlaždicemi. Okapový chodníček šířky 400 mm bude proveden ve skladbě kačírek + geotextilie + plastová obruba.
- Parcela je v současnosti napojena stávajícím sjezdem přímo na hlavní část komunikace Kejbaly. Sjezd zůstane zachován. Vyměněna bude pouze nevyhovující dvoukřídlá brána za novou posuvnou. Dvě parkovací místa se nachází přímo v garáži objektu, další 2 auta je možno parkovat v prostoru nádvoří před garážovým objektem.

II. Stanoví podmínky pro provedení stavby:

1. Stavba bude provedena podle projektové dokumentace, kterou vypracovali autorizovaný architekt [redacted] autorizovaný inženýr pro požární bezpečnost staveb [redacted], autorizovaný technik pro techniku prostředí staveb, specializace zdravotní technika [redacted], autorizovaný inženýr pro techniku prostředí staveb, specializace elektrotechnická zařízení [redacted] a energetický specialista [redacted], případné změny nesmí být provedeny bez předchozího povolení stavebního úřadu.
2. Stavebník oznámí stavebnímu úřadu termín zahájení stavby.
3. Stavebník oznámí stavebnímu úřadu tyto fáze výstavby pro kontrolní prohlídky stavby:
   a) Po dokončení hrubé stavby.
   b) Po dokončení stavby.
4. Stavba bude dokončena do 2 let ode dne nabytí právní moci tohoto rozhodnutí.
5. Stavba bude prováděna dodavatelsky, dodavatel bude vybrán na základě výběrového řízení.
6. Na viditelném místě bude umístěn štítek "Stavba povolena" a ponechán tam až do dokončení stavby.
7. Budou dodrženy podmínky vyjádření společnosti České telekomunikační infrastruktury a.s. ze dne 13.5.2017, čj. 588823/17:

- Při projektování stavby, při rekonstrukci, která se nachází v ochranném pásmu radiových tras společnosti Česká telekomunikační infrastruktura a.s., a překračuje výšku 15 m nad zemským povrchem, a to včetně dočasných objektů zařízení staveniště (jeřáby, konstrukce, atd.), nejpozději však před zahájením správního řízení ve věci povolení takové stavby, je stavebník nebo jím pověřená třetí osoba, povinen kontaktovat POS. Ochranné pásmo radiových tras v šíři 50 m je zakresleno do situačního výkresu. Je tvořeno dvěma podélnými pruhy o šíři 25 m po obou stranách radiového paprsku v celé jeho délce, resp. 25 m kruhem kolem vysílacího radiového zařízení.
- přeložení SEK zajistí její vlastník, společnost Česká telekomunikační infrastruktura a.s. Stavebník, který vyvolal překládku SEK je dle ustanovení § 104 odst. 17 zákona č. 127/2005 Sb., o elektronických komunikacích a o změně některých souvisejících zákonů povinen uhradit společnosti Česká telekomunikační infrastruktura a.s., veškeré náklady na nezbytné úpravy dotčeného úseku SEK, a to na úrovni stávajícího technického řešení.
- Pro účely přeložení SEK je stavebník povinen uzavřít se společností Česká telekomunikační infrastruktura a.s. o realizaci překládky SEK.
- Stavebník, nebo jím pověřená třetí osoba, je povinen při provádění jakýchkoliv činností, zejména stavebních nebo jiných prací, při odstraňování havárií a projektování staveb, řídit se platnými právními předpisy, technickými a odbornými normami (včetně doporučených), správnou praxí v oboru stavebnictví a technologickými postupy a učinit veškerá opatření nezbytná k tomu, aby nedošlo k poškození nebo ohrožení sítě elektronických komunikací ve vlastnictví společnosti Česká telekomunikační infrastruktura a.s., je výslovně srozuměn s tím, že SEK jsou součástí veřejné komunikační sítě, jsou zajišťovány ve veřejném zájmu a jsou chráněny právními předpisy.
- Při jakékoliv činnosti v blízkosti vedení SEK je stavebník, nebo jím pověřená třetí osoba, povinen respektovat ochranné pásmo SEK tak, aby nedošlo k poškození nebo zamezení přístupu k SEK. Při křížení nebo souběhu činností se SEK je povinen řídit se platnými právními předpisy, technickými a odbornými normami (včetně doporučených), správnou praxí v oboru stavebnictví a technologickými postupy. Při jakékoliv činnosti ve vzdálenosti menší než 1,5 m od krajního vedení vyznačené trasy podzemního vedení SEK (dále jen PVSEK) nesmí používat mechanizačních prostředků a nevhodného nářadí.
- Pro případ porušení kterékoliv z povinností stavebníka, nebo jím pověřené třetí osoby, založené Všeobecnými podmínkami ochrany SEK společnosti Česká telekomunikační infrastruktura a.s. je stavebník, nebo jím pověřená třetí osoba, odpovědný za veškeré náklady a škody, které společnosti Česká telekomunikační infrastruktura a.s. vzniknou porušením jeho povinnosti.

- V případě, že budou zemní práce zahájeny po uplynutí doby platnosti tohoto Vyjádření, nelze toto Vyjádření použít jako podklad pro vytyčení a je třeba požádat o vydání nového Vyjádření.
- Bude-li žadatel na společnosti Česká telekomunikační infrastruktura a.s., požadovat, aby se jako účastník správního řízení, pro jehož účely bylo toto Vyjádření vydáno, vzdala práva na odvolání proti rozhodnutí vydanému ve správním řízení, pro jehož účely bylo toto Vyjádření vydáno, je povinen kontaktovat POS.
- Započetí činnosti je stavebník, nebo jím pověřená třetí osoba, povinen oznámit POS. Oznámení bude obsahovat číslo Vyjádření, k němuž se vztahují tyto podmínky.
- Před započetím zemních prací či jakékoliv jiné činnosti je stavebník, nebo jím pověřená třetí osoba, povinen zajistit vyznačení tras PVSEK na terénu dle polohopisné dokumentace. S vyznačenou trasou PVSEK prokazatelně seznámí všechny osoby, které budou a nebo by mohly činnosti provádět.
- Stavebník, nebo jím pověřená třetí osoba, je povinen upozornit jakoukoliv třetí osobu, jež bude provádět zemní práce, aby zjistila nebo ověřila stranovou a hloubkovou polohu PVSEK příčnými sondami, a je srozuměn s tím, že možná odchylka uložení středu trasy PVSEK, stranová i hloubková, činí +/- 30 cm mezi skutečným uložením PVSEK a polohovými údaji ve výkresové dokumentaci.
- Při provádění zemních prací v blízkosti PVSEK je stavebník, nebo jím pověřená třetí osoba, povinen postupovat tak, aby nedošlo ke změně hloubky uložení nebo prostorového uspořádání PVSEK. Odkryté PVSEK je stavebník, nebo jím pověřená třetí osoba, povinen zabezpečit proti prověšení, poškození a odcizení.
- Při zjištění jakéhokoliv rozporu mezi údaji v projektové dokumentaci a skutečností je stavebník, nebo jím pověřená třetí osoba, povinen bez zbytečného odkladu přerušit práce a zjištění rozporu oznámit POS. V přerušených pracích lze pokračovat teprve poté, co od POS prokazatelně obdržel souhlas k pokračování v pracích.
- V místech, kde PVSEK vystupuje ze země do budovy, rozváděče, na sloup apod. je stavebník, nebo jím pověřená třetí osoba, povinen vykonávat zemní práce se zvýšenou mírou opatrnosti s ohledem na ubývající krytí nad PVSEK. Výkopové práce v blízkosti sloupů nadzemního vedení SEK (dále jen NVSEK) je povinen provádět v takové vzdálenosti, aby nedošlo k narušení jejich stability, to vše za dodržení platných právních předpisů, technických a odborných norem, správné praxi v oboru stavebnictví a technologických postupů.
- Při provádění zemních prací, u kterých nastane odkrytí PVSEK, stavebník, nebo jím pověřená třetí osoba před zakrytím PVSEK vyzve POS ke kontrole. Zához je stavebník oprávněn provést až poté, kdy prokazatelně obdržel souhlas POS.
- Stavebník, nebo jím pověřená třetí osoba, není oprávněn manipulovat s kryty kabelových komor a vstupovat do kabelových komor bez souhlasu společnosti Česká telekomunikační infrastruktura a.s.
- Stavebník, nebo jím pověřená třetí osoba, není oprávněn trasu PVSEK mimo vozovku přejíždět vozidly nebo stavební mechanizací, a to až do doby, než PVSEK řádně zabezpečí proti mechanickému poškození. Stavebník, nebo jím pověřená třetí osoba, je povinen projednat s POS způsob mechanické ochrany trasy PVSEK. Při přepravě vysokého nákladu nebo mechanizace pod trasou NVSEK je stavebník, nebo jím pověřená třetí osoba, povinen respektovat výšku NVSEK nad zemí.
- Stavebník, nebo jím pověřená třetí osoba, není oprávněn na trase PVSEK (včetně ochranného pásma) jakkoliv měnit niveletu terénu, vysazovat trvalé porosty ani měnit rozsah a konstrukci zpevněných ploch (např. komunikací, parkovišť, vjezdů aj.).
- Stavebník, nebo jím pověřená třetí osoba, je povinen manipulační a skladové plochy zřizovat v takové vzdálenosti od NVSEK, aby činnosti na/v manipulačních a skladových plochách nemohly být vykonávány ve vzdálenost menší než 1 m od NVSEK.
- Stavebník, nebo jím pověřená třetí osoba, není oprávněn užívat, přemísťovat a odstraňovat technologické, ochranné a pomocné prvky SEK.
- Stavebník, nebo jím pověřená třetí osoba, není oprávněn bez předchozího projednání jakkoliv manipulovat s případně odkrytými prvky SEK, zejména s ochrannou skříní optických spojek, optickými spojkami, technologickými rezervami či jakýmkoliv jiným zařízením SEK.

- Stavebník, nebo jím pověřená třetí osoba, je povinen každé poškození či krádež SEK neprodleně od okamžiku zjištění takové skutečnosti, oznámit POS.
- Stavebník, nebo jím pověřená třetí osoba, je povinen před zahájením jakýchkoliv prací v budovách a jiných objektech, kterými by mohl ohrozit stávající SEK, prokazatelně kontaktovat POS a zajistit u společnosti Česká telekomunikační infrastruktura a.s. bezpečné odpojení SEK.
- Při provádění činností v budovách a jiných objektech je stavebník, nebo jím pověřená třetí osoba, povinen v souladu s právními předpisy, technickými a odbornými normami (včetně doporučených), správnou praxí v oboru stavebnictví a technologickými postupy provést mimo jiné průzkum vnějších i vnitřních vedení SEK na omítce i pod ní.
- Pokud činností stavebníka, nebo jím pověřené třetí osoby, k níž je třeba povolení správního orgánu dle zvláštního právního předpisu, dojde k ohrožení či omezení SEK, je stavebník, nebo jím pověřená třetí osoba, povinen kontaktovat POS a předložit zakreslení SEK do příslušné dokumentace stavby (projektové, realizační, koordinační atp.).
- V případě, že pro činnosti stavebníka, nebo jím pověřené třetí osoby, není třeba povolení správního orgánu dle zvláštního právního předpisu, je stavebník, nebo jím pověřená třetí osoba, povinen předložit zakreslení trasy SEK i s příslušnými kótami do zjednodušené dokumentace (katastrální mapa, plánek), ze které bude zcela patrná míra dotčení SEK.
- Při projektování stavby, rekonstrukce či přeložky vedení a zařízení silových elektrických sítí, elektrických trakcí vlaků a tramvají, nejpozději však před zahájením správního řízení ve věci povolení stavby, rekonstrukce či přeložky vedení a zařízení silových elektrických sítí, elektrických trakcí vlaků a tramvají, je stavebník, nebo jím pověřená třetí osoba, povinen provést výpočet rušivých vlivů, zpracovat ochranná opatření a předat je POS.
- Pokud se v zájmovém území stavby nachází podzemní silnoproudé vedení (NN) společnosti Česká telekomunikační infrastruktura a.s. je stavebník, nebo jím pověřená třetí osoba, před zahájením správního řízení ve věci povolení správního orgánu k činnosti stavebníka, nebo jím pověřené třetí osoby, nejpozději však před zahájením stavby, povinen kontaktovat POS.
- Pokud by navrhované stavby (produktovody, energovody aj.) svými ochrannými pásmy zasahovaly do prostoru stávajících tras a zařízení SEK, či do jejich ochranných pásem je stavebník, nebo jím pověřená třetí osoba, povinen realizovat taková opatření, aby mohla být prováděna údržba a opravy SEK, a to i za použití mechanizace, otevřeného plamene a podobných technologií.
- Stavebník, nebo jím pověřená třetí osoba, je povinen v místech křížení PVSEK se sítěmi technické infrastruktury, pozemními komunikacemi, parkovacími plochami, vjezdy atp. ukládat PVSEK v zákonnými předpisy stanovené hloubce a chránit PVSEK chráničkami s přesahem minimálně 0,5 m na každou stranu od hrany křížení. Chráničku je povinen utěsnit a zamezit vnikání nečistot.
- Stavebník nebo jím pověřená třetí osoba, je výslovně srozuměn s tím, že v případě, kdy hodlá umístit stavbu sjezdu či vjezdu, je povinen stavbu sjezdu či vjezdu umístit tak, aby metalické kabely SEK nebyly umístěny v hloubce menší než 0,6 m a optické nebyly umístěny v hloubce menší než 1 m.
- Stavebník, nebo jím pověřená třetí osoba, je povinen základy (stavby, opěrné zdi, podezdívky apod.) umístit tak, aby dodržel minimální vodorovný odstup 1,5 m od krajního vedení, případně kontaktovat POS.
- Stavebník, nebo jím pověřená třetí osoba, není oprávněn trasy PVSEK znepřístupnit (např. zabetonováním).
- Stavebník, nebo jím pověřená třetí osoba, je při křížení a souběhu stavby nebo sítí technické infrastruktury s kabelovodem povinen zejména:
  - pokud plánované stavby nebo trasy sítí technické infrastruktury budou umístěny v blízkosti kabelovodu ve vzdálenosti menší než 2 m nebo při křížení kabelovodu ve vzdálenosti menší než 0,5 m nad nebo kdekoli pod kabelovodem, předložit POS zakreslení v příčných řezech,
  - do příčného řezu zakreslit také profil kabelové komory v případě, kdy jsou sítě technické infrastruktury či stavby umístěny v blízkosti kabelové komory ve vzdálenosti menší než 2 m,
  - neumísťovat nad trasou kabelovodu v podélném směru sítě technické infrastruktury,
  - předložit POS vypracovaný odborný statický posudek včetně návrhu ochrany tělesa

kabelovodu pod stavbou, ve vjezdu nebo pod zpevněnou plochou,
- nezakrývat vstupy do kabelových komor, a to ani dočasně,
- projednat s POS, nejpozději ve fázi projektové přípravy, jakékoliv výkopové práce, které by mohly být vedeny v úrovni či pod úrovní kabelovodu nebo kabelové komory a veškeré případy, kdy jsou trajektorie podvrtů a protlaků ve vzdálenosti menší než 1,5 m od kabelovodu.

8. Budou dodrženy podmínky MMB, Odboru životního prostředí, oddělení ochrany a tvorby životního prostředí, z hlediska odpadového hospodářství a hydrogeologie, č.j. MMB/0168957/2017/AK ze dne 12.5.2017:

- OŽP MMB upozorňuje na platnou legislativu v odpadovém hospodářství – zákon č. 185/2001 Sb., o odpadech a související právní předpisy, především MŽP č. 383/2001 Sb., o podrobnostech nakládání s odpady, vyhláška MŽP č. 294/2005 Sb., o podmínkách ukládání odpadů na skládky, ve znění pozdějších předpisů.
- Průběžná evidence odpadů vzniklých při realizaci, včetně doložení způsobu nakládání (využití odstranění) a dokladů o předání oprávněné osobě bude předložena původcem odpadů při závěrečné prohlídce stavby nebo na základě vyžádání dotčeného orgánu - § 4 zákona č. 183/2006 Sb., v platném znění, stavební zákon.
- Terénní úpravy (zasypávání) lze provádět pouze vhodným materiálem, tj. nekontaminovanou zeminou, recyklátem atd.
- Zákon o odpadech se nevztahuje na nakládání s nekontaminovanou zeminou a jiným přírodním materiálem vytěženým během stavební činnosti, pokud je zajištěno, že materiál bude použit ve svém přirozeném stavu pro účely stavby na místě, na kterém byl vytěžen.

9. Budou dodrženy podmínky MMB, Odboru životního prostředí, oddělení ochrany a tvorby životního prostředí, z hlediska ochrany přírody a krajiny a z hlediska ochrany a tvorby zeleně, č.j. MMB/0168957/2017/AK ze dne 12.5.2017:

- Při realizaci záměru nesmí dojít k porušení ochranných podmínek volně žijících ptáků, a také nesmí dojít k úhynu a zraňování dalších živočichů (jedná se zejména o ochranu rorýsů a netopýrů). Zmíněná ochrana je zakotvena v zákoně č. 114/1992 Sb., o ochraně přírody a krajiny, v platném znění (dále jen „zákon o ochraně přírody"), konkrétně v ustanoveních § 5 odst. 3 a § 5a odst. 1.
- OŽP MMB doporučuje realizovat bourací práce pokud možno mimo hnízdní období ptáků (hnízdní období probíhá cca od 1.4. do 31.8.). V případě netopýrů je situace komplikovanější, protože vytvářejí letní a zimní kolonie a jejich výskyt je v některých objektech možný i celoročně.
- Před zahájením bouracích prací je nutné objekt prohlédnout a o prohlídce provést zápis do stavebního deníku. V případě nálezu živočichů (např. hnízdících ptáků nebo netopýrů) je nutné situaci konzultovat s odborným zoologem (např. zástupcem České společnosti ornitologické (ČSO) nebo České společnosti pro ochranu netopýrů (ČESON), popřípadě s pracovníkem Agentury ochrany přírody a krajiny ČR). Pokyny odborného zoologa je třeba při dalším postupu respektovat, aby nedošlo k porušení zákona o ochraně přírody.
- V případě, že v dané lokalitě bude výskyt zvláště chráněných druhů živočichů (např. netopýři) prokázán, je nutné zažádat příslušný orgán ochrany přírody, tj. Krajský úřad Jihomoravského kraje, Odbor životního prostředí, v souladu s ustanovením § 56 zákona o ochraně přírody, o udělení výjimky ze zákazů chráněných druhů živočichů.
- Při nedodržení podmínek stanovených orgánem ochrany přírody hrozí fyzické osobě za přestupek sankce, právnické osobě nebo fyzické osobě při výkonu podnikatelské činnosti pokuta (dle § 87 a § 88 zákona o ochraně přírody).

10. Budou dodrženy podmínky MMB, Odboru životního prostředí, oddělení ochrany a tvorby životního prostředí, z hlediska ochrany přírody a krajiny a z hlediska ochrany a tvorby zeleně, č.j. MMB/0168957/2017/AK ze dne 12.5.2017:

- Při realizaci stavby je nutné dodržet ČSN 839061 Vegetační úpravy – ochrana stromů, porostů a ploch pro vegetaci při stavebních činnostech ČSN 839021 Technologie vegetačních úprav v krajině – rostliny a jejich výsadba a ČSN 839031 Trávníky a jejich zakládání.

11. Budou dodrženy podmínky závazného stanoviska MMB, Odboru životního prostředí, č.j. MMB/0186316/2017/MIDA ze dne 28.4.2017:

- Spalinová cesta předmětného krbu bude vyvedena nad střechu dotčeného objektu.
- Před vydáním kolaudačního souhlasu bude stavebnímu úřadu doložena revize spalinové cesty.
- S přihlédnutím k charakteru prováděných stavebních prací a povětrnostním podmínkám budou zavedena účinná opatření ke snížení prašnosti, jako např. skrápění, zakrývání apod.
- Bude prováděna pravidelná kontrola a v případě způsobeného znečištění okamžitá očista dotčených přilehlých komunikací a chodníků.

12. Budou dodrženy podmínky závazného stanoviska MMB, Odboru památkové péče, č.j. MMB/0167957/17/P/zs ze dne 12.5.2017:

- V souvislosti s předpokládanými výkopovými pracemi OPP MMB upozorňuje na povinnost vyplývající z § 22 odst. 2 zákona č. 20/1987 Sb., o státní památkové péči, ve znění pozdějších předpisů, tj. stavebník v dostatečném předstihu oznámí záměr výkopových prací Archeologickému ústavu AV ČR a umožní jemu nebo oprávněné organizaci na dotčeném území provedení případného záchranného archeologického výzkumu.
- Dále OPP MMB upozorňuje na povinnosti vyplývající z § 23 odst. 2 zákona č. 20/1987 Sb., o státní památkové péče, ve znění pozdějších předpisů, tj. případný archeologický nález, učiněný mimo provádění záchranného archeologického výzkumu, bude oznámen Archeologickému ústavu AV ČR nebo nejbližšímu muzeu buď přímo, nebo prostřednictvím obce. Oznámení je povinen učinit nálezce nebo osoba odpovědná za provádění prací nejpozději druhého dne po archeologickém nálezu nebo potom, kdy se o archeologickém nálezu dozvěděl. V této souvislosti OPP MMB poukazuje i na § 23a zákona č. 20/1987 Sb., o státní památkové péči, ve znění pozdějších předpisů, týkající se vlastnictví movitých archeologických nálezů.

13. Budou dodrženy podmínky souhlasu se stavbou a činnosti v ochranném pásmu zařízení distribuční soustavy ve vlastnictví společnosti E.ON Distribuce, a.s. ze dne 21.7.2016, čj. T6779-16130912:

- Při provádění zemních nebo jiných prací, které mohou ohrozit předmětné distribuční a sdělovací zařízení je povinností stavebníka učinit taková opatření, aby nemohlo dojít ke škodám na rozvodném zařízení, na majetku nebo na zdraví osob elektrickým proudem (zákon č. 309/2006 Sb., a nařízení vlády č. 591/2006Sb.).
- V ochranném pásmu elektrické stanice, nadzemního a podzemního vedení budou při realizaci uděleného souhlasu přiměřeně dodrženy podmínky dle § 46 odst. 8 zákona č. 458/2000 Sb.
- V ochranném pásmu rozvodných zařízení je zakázáno pod písmeny:
  c) provádět činnosti, které by mohly ohrozit spolehlivost a bezpečnost provozu těchto zařízení nebo ohrozit život, zdraví či majetek osob,
  d) provádět činnosti, které by znemožňovaly nebo podstatně znesnadňovaly přístup k těmto zařízením.
- V terénu bude vytýčena trasa nadzemního i podzemního vedení, zejména místa křížení a souběhu s trasou pohybu mechanizace, s trasou vedení výkopů apod., pracovníci na stavbě budou s vytýčenou trasou trvale a prokazatelně informováni.
- Přesné vytýčení distribuční sítě (trasy kabelu) v terénu bude objednáno u provozovatele distribuční soustavy minimálně 14 dnů před zahájením prací v blízkosti podzemního kabelového vedení, v případě, že nebude možné trasu kabelu bezpečně určit pomocí vytyčovacího zařízení, je investor zemních prací povinen provést v nezbytném rozsahu ruční odkrytí kabelu na určených místech podle pokynů provozovatele sítě po jednoznačné stanovení jeho polohy.
- Provádění zemních prací v ochranném pásmu kabelu bude provedeno výhradně klasickým ručním nářadím bez použití jakýchkoliv mechanismů s nejvyšší opatrností, nebude-li provozovatelem zařízení stanoveno jinak.
- Vhodné zabezpečení obnaženého kabelu (podložení, vyvěšení,...), aby nedošlo k jeho poškození poruchou nebo nepovolanou osobou a označení výstražnými tabulkami, bude provedeno podle pokynů pracovníka správce sítě. Další podmínky pro zabezpečení zařízení si správce sítě vyhrazuje při vytýčení nebo po jeho odkrytí.
- Způsob provedení souběhů a křížení výše zmíněné akce s rozvodným zařízením musí odpovídat příslušným ČSN.

- Bude přizván zástupce správce sítě ke kontrole křižovatek a souběhů před záhozem výkopu, o kontrole bude proveden zápis do montážního nebo stavebního deníku, při nedodržení této podmínky, budou poruchy vzniklé na zařízení odstraňovány na náklady investora stavby.
- Po dokončení musí stavba z pohledu ochrany před provozními a poruchovými vlivy distribuční soustavy odpovídat příslušným normám.
- Po dokončení stavby je v ochranném pásmu dále zakázáno:
  - zřizovat bez souhlasu vlastníka těchto zařízení stavby či umisťovat konstrukce a jiná podobná zařízení, jakož i uskladňovat hořlavé a výbušné látky,
  - provádět bez souhlasu jeho vlastníka zemní práce,
  - u nadzemního vedení nechávat růst porosty nad výšku 3 m,
  - u podzemního vedení vysazovat trvalé porosty a přejíždět vedení mechanizmy o celkové hmotnosti nad 6 t.
- Veškerá stavební činnost v OP elektrické stanice VN/NN, nadzemního vedení VN, podzemního vedení VN, NN, bude před jejím zahájením konzultována s příslušnou Regionální správou, která stanoví bezpečnostní opatření pro práce v OP příslušného rozvodného zařízení dle platné ČSN EN 50 110-1. Veškerá stavební činnost v OP nadzemního a podzemního vedení VVN bude před jejím zahájením konzultována s útvarem Správa sítě VVN. Stavební činnost v OP sdělovacího podzemního vedení bude konzultována s útvarem Správa přenosů dat a radiové sítě.
- Veškeré práce s mechanizací, jejichž části se za provozu mohou přiblížit k vodičům v OP nadzemního vedení 22kV a výkopové práce v OP podzemního vedení 22 kV, je nutno provádět za beznapěťového stavu vedení a vypnutí bude objednáno nejméně 25 kalendářních dnů předem. Práce s mechanizací v OP vedení 110 kV je nutno provádět za beznapěťového stavu vedení a vypnutí bude objednáno nejpozději do 10. dne předchozího měsíce.

14. Budou dodrženy podmínky vyjádření společnosti E.ON Distribuce a.s. ze dne 14.6.2016, čj. B6941-16121097:

- Výkopové práce lze provádět v min. vzdálenosti 1 m od sloupů tak, aby nedošlo k narušení jejich stability a uzemňovací soustavy, nebo nebyl jinak ohrožen provoz el. zařízení a bezpečnost osob.
- Budou dodržena ustanovení norem ČSN EN 50 110-1 a PNE 33 3302, zvláště pak minimální dovolené vzdálenosti od vedení.
- Při provádění stavebních prací nesmí dojít k poškození el. zařízení.
- V důsledku stavebních prací nesmí dojít k znepřístupnění el. zařízení.
- Jakékoliv poškození distribučního a sdělovacího zařízení bude ohlášeno správci zařízení.

15. Veškeré stavbou dotčené pozemky budou neprodleně po ukončení stavebních prací uvedeny do původního stavu včetně kvalitního obnovení zpevněných ploch či zatravnění.
16. S odpady vzniklými při stavebních pracích je nutné nakládat v souladu se zákonem 185/2001 Sb. o odpadech, v platném znění a souvisejícími právními předpisy, především s vyhláškou č. 383/2001 Sb. o podrobnostech nakládání s odpady, vyhláškou č. 294/2005 Sb., o podmínkách ukládání odpadů na skládky, a také v souladu s vyhláškou ZMB č. 1/2013, která stanovuje systém shromažďování, sběru, přepravy, třídění, využívání a odstraňování komunálního odpadu vznikajícího na území statutárního města Brna. Recyklovatelné materiály nabídněte k recyklaci v recyklačním zařízení, spalitelný odpad nabídněte ke spálení do spalovny komunálních odpadů, nespalitelný odpad uložte na povolené skládky. Průběžná evidence odpadů vzniklých při realizaci včetně doložení způsobu nakládání (využití, odstranění), a dokladů o předání oprávněné osobě bude předložena původcem odpadů při závěrečné kontrolní prohlídce stavby, nebo na základě vyžádání dotčeného orgánu.
17. Po dobu realizace bude zajištěna pro pracovníky stavby nádoba na odložení komunálního odpadu a její pravidelný odvoz bude dokladován.
18. Po dokončení stavby požádejte zdejší stavební úřad o vydání souhlasu s užíváním stavby.
19. Při závěrečné kontrolní prohlídce stavby dále předložte:
    a) zápis o předání a převzetí stavby,

b) zprávu o výchozí revizi elektrického zařízení včetně přípojky,
c) protokoly o tlakových zkouškách vnitřního vodovodu a vodovodní přípojky včetně proplachu a rozboru pitné vody,
d) protokoly o tlakových zkouškách vnitřních kanalizačních rozvodů,
e) zápis o zkoušce těsnosti topné soustavy a protokol o provedené topné zkoušce,
f) potvrzení o provedení zkoušek na všech rozvodech a instalacích dotčených stavbou,
g) doklady o ověření požadovaných vlastností použitých výrobků a materiálů ve smyslu § 156 stavebního zákona (popřípadě prohlášení zhotovitele stavby),
h) atest požárních dveří,
i) revizní zprávu spalinové cesty (dle ČSN 73 4201),
j) zprávu o revizi hromosvodu,
k) protokol o provedené zátopové zkoušce u plochých střech,
l) doklad o vytyčení stavby,
m) geometrický plán zaměření stavby potvrzený Katastrálním úřadem,
n) doklad o předání geodetického zaměření sítí na MMB - OMI,
o) doklad o naložení s odpady ze stavby,
p) evidenci odpadů ze stavby a doklad o naložení s nimi,
q) doklad o smluvním zajištění svozu komunálního odpadu,
r) pokud došlo ke změnám oproti dokumentaci ověřené ve stavebním řízení, předložte dokumentaci skutečného provedení, ve které budou tyto změny zaznamenány,
s) a další doklady dle výše uvedených podmínek tohoto stavebního povolení nebo obsažených v ověřené projektové dokumentaci,
t) doklad o zkušebním provozu objektu ČOV (OVLHZ MMB).

Účastníci řízení na něž se vztahuje rozhodnutí správního orgánu:

[redacted]

Odůvodnění:

Dne 3.5.2017 podal stavebník žádost o vydání stavebního povolení na výše uvedenou stavbu, uvedeným dnem bylo zahájeno stavební řízení.

Územní rozhodnutí o umístění stavby bylo vydáno dne 16.11.2016 pod spis. zn.: S-BBOH/03625/16/SU, čj.: BBOH/06174/16/SÚ, nabylo právní moci dne 6.12.2016.

Dne 6.4.2017 bylo MMB, Odborem vodního a lesního hospodářství a zemědělství, oddělení státní správy vodního hospodářství, vodoprávní úřad, vydáno rozhodnutí – povolení k vypouštění odpadních vod přes půdní vrstvy do vod podzemních (ČOV), spis.zn.: OVLHZ/MMB/0069603/2017, čj.: MMB/0156203/2017 .

Stavební úřad stanovil okruh účastníků stavebního řízení podle ustanovení § 109 stavebního zákona tak, že za účastníky tohoto řízení považuje:

- **ve smyslu § 109 písm. a)** stavebního zákona stavebníka

[redacted]

- **ve smyslu § 109 písm. d)** stavebního zákona vlastník stavby na pozemku, na kterém má být stavba prováděna, a ten kdo má k tomuto pozemku nebo stavbě právo odpovídající věcnému břemenu, mohou-li být jejich práva prováděním stavby přímo dotčena

- Česká spořitelna, a.s., Olbrachtova č.p. 1929/62, 140 00 Praha 4-Krč

- **ve smyslu § 109 písm. e)** stavebního zákona vlastníka sousedního pozemku nebo stavby na něm, může-li být jeho právo vlastnické právo prováděno stavbou přímo dotčeno

- Magistrát města Brna, Majetkový odbor, Malinovského náměstí 3, Brno-město, 602 00 Brno 2, zastoupení pro: Statutární město Brno, Dominikánské náměstí č.p. 196/1, Brno-město, 602 00 Brno 2
- Úřad městské části města Brna, Brno-Bohunice, Odbor majetkový a kontroly, Dlouhá č.p. 577/3, Brno-Bohunice, 625 00 Brno 25, Statutární město Brno, Dominikánské náměstí č.p. 196/1, Brno-město, 602 00 Brno 2
- [redacted]
- E.ON Česká republika, s. r. o., F. A. Gerstnera č.p. 2151/6, České Budějovice 7, 370 01 České Budějovice 1, zastoupení pro: E.ON Distribuce, a.s., F. A. Gerstnera č.p. 2151/6, České Budějovice 7, 370 01 České Budějovice 1
- Česká telekomunikační infrastruktura a.s., Olšanská č.p. 2681/6, 130 00 Praha 3-Žižkov

Stavební úřad oznámil přípisem čj.: BBOH/03580/17/SÚ ze dne 12.06.2017 zahájení stavebního řízení známým účastníkům řízení a dotčeným orgánům. Současně podle ustanovení § 112 odst. 2 stavebního zákona upustil od ohledání na místě a ústního jednání, protože mu poměry staveniště byly dobře známy a žádost poskytovala dostatečné podklady pro posouzení stavby, a stanovil, že ve lhůtě do 10 dnů od doručení tohoto oznámení mohou účastníci řízení uplatnit své námitky a dotčené orgány svá stanoviska.

Stavební úřad v provedeném stavebním řízení přezkoumal předloženou žádost z hledisek uvedených v § 111 stavebního zákona, projednal ji s účastníky řízení a s dotčenými orgány a zjistil, že jejím uskutečněním nebo užíváním nejsou ohroženy zájmy chráněné stavebním zákonem, předpisy vydanými k jeho provedení a zvláštními předpisy. Projektová dokumentace stavby splňuje obecné požadavky na výstavbu a podmínky územního rozhodnutí o umístění stavby. Stavební úřad v průběhu řízení neshledal důvody, které by bránily povolení stavby.

Další předložené podklady:

- Rozhodnutí – povolení k vypouštění odpadních vod přes půdní vrstvy do vod podzemních, MMB, Odbor vodního a lesního hospodářství a zemědělství, oddělení státní správy vodního hospodářství, vodoprávní úřad, spis.zn.: OVLHZ/MMB/0069603/2017, čj.: MMB/0156203/2017 ze dne 6.4.2017.
- Závazné souhlasné stanovisko Hasičského záchranného sboru Jihomoravského kraje, oddělení stavební prevence, ev. č. HSBM-73-1-630/1-OPST-2017 ze dne 28.3.2017.
- Vyjádření společnosti České telekomunikační infrastruktury a.s. ze dne 13.5.2017, čj. 588823/17.
- Stanovisko MMB, Odboru životního prostředí, oddělení ochrany a tvorby životního prostředí, č.j. MMB/0168957/2017/AK ze dne 12.5.2017.
- Závazné stanovisko MMB, Odboru životního prostředí, č.j. MMB/0186316/2017/MIDA ze dne 28.4.2017.
- závazného stanoviska MMB, Odboru památkové péče, č.j. MMB/0167957/17/P/zs ze dne 12.5.2017.
- Souhlas se stavbou a činnosti v ochranném pásmu zařízení distribuční soustavy ve vlastnictví společnosti E.ON Distribuce, a.s. ze dne 21.7.2016, čj. T6779-16130912.
- Vyjádření společnosti E.ON Distribuce a.s. ze dne 14.6.2016, čj. B6941-16121097.

Stavební úřad zajistil vzájemný soulad předložených závazných stanovisek dotčených orgánů vyžadovaných zvláštními předpisy a zahrnul je do podmínek rozhodnutí.

Stavební úřad rozhodl, jak je uvedeno ve výroku rozhodnutí, za použití ustanovení právních předpisů ve výroku uvedených.

Upozornění:

V případě výstavby komunikace, dle Urbanistické studie „lokalita Kejbaly", budou inženýrské objekty a dopravní napojení upraveny podle definitivního řešení celé lokality.
Přípojka vody, připojení na domovní čistírnu odpadních vod, likvidace srážkových vod a nová kabelová přípojka NN byli již povoleny v rámci územního rozhodnutí.

Poučení účastníků:

Proti tomuto rozhodnutí se lze odvolat do 15 dnů ode dne jeho oznámení k Odboru územního a stavebního řízení Magistrátu města Brna podáním u zdejšího správního orgánu.

Odvolání se podává s potřebným počtem stejnopisů tak, aby jeden stejnopis zůstal správnímu orgánu a aby každý účastník dostal jeden stejnopis. Nepodá-li účastník potřebný počet stejnopisů, vyhotoví je správní orgán na náklady účastníka. Odvoláním lze napadnout výrokovou část rozhodnutí, jednotlivý výrok nebo jeho vedlejší ustanovení. Odvolání jen proti odůvodnění rozhodnutí je nepřípustné.

Stavební úřad po dni nabytí právní moci stavebního povolení zašle stavebníkovi jedno vyhotovení ověřené projektové dokumentace a štítek obsahující identifikační údaje o povolené stavbě. Další vyhotovení ověřené projektové dokumentace zašle vlastníkovi stavby, pokud není stavebníkem. Stavebník je povinen štítek před zahájením stavby umístit na viditelném místě u vstupu na staveniště a ponechat jej tam až do dokončení stavby, případně do vydání kolaudačního souhlasu; rozsáhlé stavby se mohou označit jiným vhodným způsobem s uvedením údajů ze štítku.

Stavba nesmí být zahájena, dokud stavební povolení nenabude právní moci. Stavební povolení pozbývá platnosti, jestliže stavba nebyla zahájena do 2 let ode dne, kdy nabylo právní moci.

„otisk úředního razítka"

Ing. Petra Nováková
vedoucí stavebního úřadu

Poplatek:

Správní poplatek podle zákona č. 634/2004 Sb., o správních poplatcích položky 18 odst. 1 písm. a) ve výši 2500 Kč byl zaplacen.

Obdrží:

úč[redacted]
1.
2.
3. Česká spořitelna, a.s., IDDS: wx6dkif
   sídlo: Olbrachtova č.p. 1929/62, 140 00 Praha 4-Krč
4. E.ON Česká republika, s. r. o., IDDS: 3534cwz
   sídlo: F. A. Gerstnera č.p. 2151/6, České Budějovice 7, 370 01 České Budějovice 1
   zastoupení pro: E.ON Distribuce, a.s., F. A. Gerstnera č.p. 2151/6, České Budějovice 7, 370 01 České Budějovice 1
5. Česká telekomunikační infrastruktura a.s., IDDS: qa7425t
   sídlo: Olšanská č.p. 2681/6, 130 00 Praha 3-Žižkov

6. [redacted]

7. Magistrát města Brna, Majetkový odbor, IDDS: a7kbrrn
sídlo: Malinovského náměstí 3, Brno-město, 602 00 Brno 2
zastoupení pro: Statutární město Brno, Dominikánské náměstí č.p. 196/1, Brno-město, 602 00 Brno 2
8. Úřad městské části města Brna, Brno-Bohunice, Odbor majetkový a kontroly, Dlouhá č.p. 577/3, Brno-Bohunice, 625 00 Brno 25
zastoupení pro: Statutární město Brno, Dominikánské náměstí č.p. 196/1, Brno-město, 602 00 Brno 2

dotčené správní úřady
9. Krajská hygienická stanice Jihomoravského kraje se sídlem v Brně, IDDS: jaaai36
sídlo: Jeřábkova č.p. 1847/4, Černá Pole, 602 00 Brno 2
10. Hasičský záchranný sbor Jihomoravského kraje, Oddělení stavební prevence, IDDS: ybiaiuv
sídlo: Štefánikova č.p. 103/32, Brno-Královo Pole, Ponava, 602 00 Brno 2
11. Magistrát města Brna, Odbor památkové péče, IDDS: a7kbrrn
sídlo: Husova 12, 601 67 Brno 2
12. Magistrát města Brna, Odbor životního prostředí, IDDS: a7kbrrn
sídlo: Kounicova 67, 601 67 Brno-město
13. Magistrát města Brna, Odbor VLHZ, IDDS: a7kbrrn
sídlo: Kounicova č.p. 67, 601 67 Brno-město

ostatní
14. Povodí Moravy, s.p., IDDS: m49t8gw
sídlo: Dřevařská č.p. 932/11, Veveří, 602 00 Brno 2

kopie
15. spis
16. referent

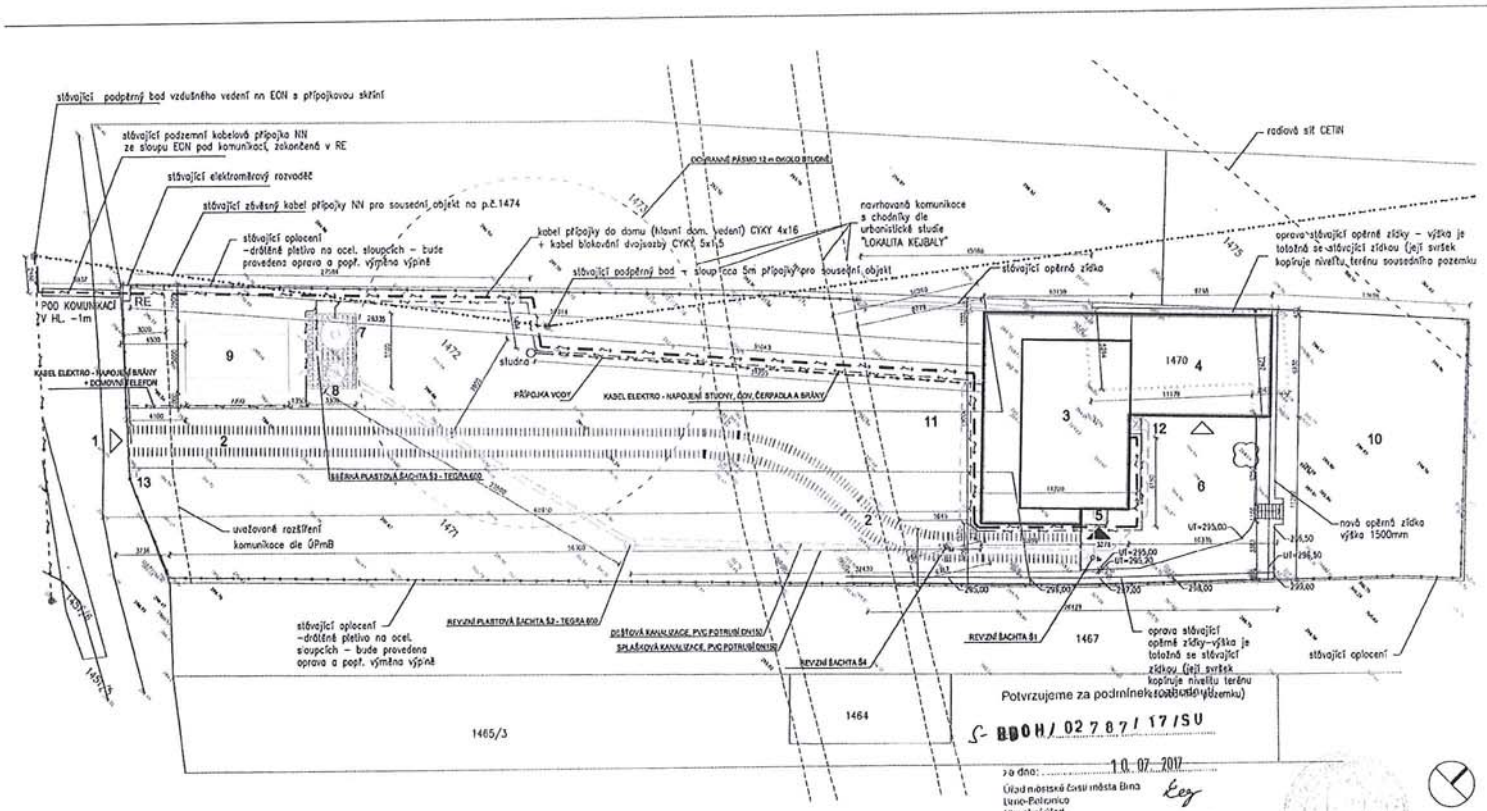

LEGENDA :

1 - stávající vjezd na pozemek - brána
2 - příjezdová cesta
3 - objekt rodinného domu
4 - garážový objekt
5 - vchod do domu
6 - nádvoří
7 - retenční nádrž na dešťovou vodu 5m³
8 - ČOV BIOFLOW 6A
9 - příkop pro vsakování dešťových vod 5,0x7,2m, hl. 1,5m
10 - horní výrazně svažitá část zahrady
11 - pobytová zahrada
12 - tepelné čerpadlo
13 - nádoba na komunální odpad
..... - obrys stávajícího objektu - větší část bude zbourána - viz techn. zpráva
1467 - čísla parcel dle KN
——— - hranice parcel dle KN
"""" - stávající výškopis
296,00 - výškopis navrženého upraveného terénu
+—— - stávající oplocení-drátěné pletivo na ocel. sloupcích - bude provedena oprava a popř. výměna výplně
– – – - kabel přípojky NN do domu (hlavní dom. vedení) + kabel blokování dvojsazby
– – – - kabel elektro - napojení čerpadla studny, ČOV, brány
– – – - stávající podzemní kabelová přípojka NN ze sloupu ČEN pod komunikací, zakončená v RE
– – – - stávající závěsný kabel přípojky nn pro sousední objekt na p.č.1474
– – – - přípojka vody HDPE 40
- dešťová kanalizace
- splašková kanalizace
- objekty na kanalizaci

±0,00 (podlaha 1NP) = 295,1

C2

RODINNÝ DŮM NA P.Č. 1470, 1471 A 1472, K.Ú. BOHUNICE

PROJEKT KE STAVEBNÍMU ŘÍZENÍ

GENERÁLNÍ PROJEKTANT :	Ing.arch. Milan Matyáš, **MAUR** - ARCHITEKTI, Brno
PROJEKTANT :	Ing.arch. Milan Matyáš, Brno
INVESTOR :	manželé Michal a Andrea Horoví, Brno
MÍSTO :	p.č.1470, 1471, 1472 - k.ú. Bohunice, Brno
DATUM :	únor 2017

SITUACE STAVBY

SITUACE M - 1:250

MMB/0297259/2020
Námitky

MMB/0297259/2020

Námitka

Výrok:

Námitce se nevyhovuje.

Odůvodnění:

V rámci námitky je uveden nesouhlas s navrženou sítí obslužných komunikací v lokalitě Be-6. Poloha komunikací vychází z principů dlouhodobě sledovaného propojení, které bylo zpřesněno podrobnější studií s rozšířením koridoru veřejné komunikace v ulici Kejbaly a navrženo řešení navazujících obslužných komunikací, které by zajistily dopravní obsluhu území a umožnily efektivnější využití území – přetnutím úzkých obdélníkových parcel.

Do pozemků je tedy zasahováno v nezbytně nutné míře a současně dochází k jejich zhodnocení zajištěním dopravní obsluhy. Pokud nebude ze strany vlastníků vůle na možnou intenzifikaci území nebo budou do doby schválení realizovány nové stavby, obslužná komunikace nevznikne nebo budou realizovány pouze její části.

Z výše uvedených důvodů nelze námitce vyhovět. Přesnější dotčení pozemků bude možné stanovit až v rámci projektové dokumentace záměrů a v rámci jejich následné majetkoprávní přípravy.

Věcná podstata způsobů vypořádání předmětného podání zůstává nadále relevantní, přestože návrh nového územního plánu města Brna prošel přepracováním s ohledem na Pokyny ZMB z roku 2022 a byl uveden do jednotného standardu ÚPD dle stavebního zákona a jeho prováděcích předpisů. Výše uvedené texty je tedy nutno chápat také ve smyslu těchto úprav.

MAGISTRÁT MĚSTA BRNA
Odbor územního plánování a rozvoje
Došlo dne: 24 -06- 2020
Čj. MMB: 0297265
Příl.:

MAGISTRÁT MĚSTA BRNA
Odbor územního plánování a rozvoje
Kounicova 67
601 67 Brno

6742

NÁMITKA / ~~PŘIPOMÍNKA~~

NÁZEV PROJEDNÁVANÉ ÚPD	PŘÍPRAVOVANÝ ÚZEMNÍ PLÁN PRO VEŘEJNÉ PROJEDNÁVÁNÍ

Identifikační údaje podatele

Fyzická osoba/právnická osoba

Jméno, příjmení / Název společnosti	[redacted]
Datum narození/ Identifikační číslo	
Adresa	
Jsem - ~~nejsem~~*) občan města Brna	Jsem - ~~nejsem~~*) vlastníkem pozemku/ů nebo stavby v ploše dotčené navrhovanou změnou Katastrální území BOHUNICE, parc č. [redacted]

Upřesnění obsahu námitky/připomínky

☐ K textové části ☐ Ke grafické části ☐ K procesu pořizování

Městská část	BRNO - BOHUNICE
Katastrální území	BOHUNICE
Parcelní čísla pozemků (adresa, doplňující popis lokality)	LOKALITA Bc-4
Text námitky/připomínky včetně ZDŮVODNĚNÍ - grafická příloha ☐ ano ☒ ne - další přílohy	POŽADUJI ZACHOVAT STÁVAJÍCÍ ÚZEMNÍ PLÁN. PONECHAT POSTAVENÉ JEDNOPATROVÉ GARÁŽE O PĚTI BUDOVÁCH A VZROSTLÝ LESOPARK. NESOUHLASÍM SLIKVIDACÍ SVÉPOMOCÍ VYBUDOVANÝCH 163 GARÁŽÍ. NESOUHLASÍM S PLÁNOVANÝM VYBUDOVÁNÍM NOVÉ BYTOVÉ ZÁSTAVBY V MÍSTĚ STÁVAJÍCÍCH GARÁŽÍ A LESOPARKU. DOŠLO BY KE ZHORŠENÍ ŽIVOTNÍHO PROSTŘEDÍ A ZHORŠENÍ UŽ TAK KRITICKÉ SITUACE S PARKOVÁNÍM V TÉTO LOKALITĚ.

Statutární město Brno
Doručeno: 24.06.2020
MMB/0297265/2020
listy:1 přílohy:
druh: li/sv:
mmh1ec7739a61f

V BRNĚ dne 22.6.2020 Podpis: [redacted]

*nehodící se škrtněte

MMB/0297265/2020
Námitky

MMB/0297265/2020

Námitka
Výrok:
Námitce se vyhovuje.
Odůvodnění:
Nesouhlasíte s rušením garáží v rozvojové lokalitě Be-4.
Nesouhlasíte s rušením plochy městské zeleně ve střední části lokality Be-4.
Střední část rozvojové lokality mezi ulicemi Pod Nemocnicí a Jihlavská bude v délce asi 340 m vymezena jako městská zeleň. Východní část lokality s původní a novější zástavbou podél ulic Jihlavská a Na Pískové cestě bude vyznačena jako plocha pro bydlení B/k3. V západní části lokality bude místo plochy dopravy v místě stávajících garáží vymezena plocha smíšená obytná C/k3. Umožní zastavět a rozvíjet zbývající volné část plochy C. Zachování stávajících garáží bude zmíněno v textové části ÚPmB v kartě lokalit.
Pruh zeleně mezi Jihlavskou a Pod Nemocnicí zůstane zachovaný.

Věcná podstata způsobů vypořádání předmětného podání zůstává nadále relevantní, přestože návrh nového územního plánu města Brna prošel přepracováním s ohledem na Pokyny ZMB z roku 2022 a byl uveden do jednotného standardu ÚPD dle stavebního zákona a jeho prováděcích předpisů. Výše uvedené texty je tedy nutno chápat také ve smyslu těchto úprav.

6683

MAGISTRÁT MĚSTA BRNA
Odbor územního plánování a rozvoje
Došlo dne: 30-06-2020
Č.j. MMB: 0297267
Příl.:

Magistrát města Brna
Odbor územního plánování a rozvoje
Kounicova 67
601 67

NÁMITKA

NÁZEV PROJEDNÁVANÉ ÚPD **Návrh územního plánu města Brna**

[redacted]

Vlastník pozemnků a nemovitostí –
List vlastnictv[redacted]
Parcela [redacted]
Stavba na pozemku[redacted]
Katastrální území Komárov 611026
Okres Brno - město

1 Zásadně nesouhlasím s vedením tramvajové tratě ulicí Hněvkovského , neboť jsou zde dotčena moje vlasnická práva.Tramvajová trať vede přes moje pozemky a nemovitosti.
Doprava v této oblasti je dostatečně zajištěna , ba naopak je zde nutné zajistit obyvatelům této oblasti komfort bydlení , snažit se snížit hluk , emise atd.
Rozšířením dopravy v této oblasti dojde v této části Brna k podstatnému, výraznému nárůstu a dopravního zatížení, jehož důsledkem dojde ke zvýšení hluku , zápachu
které jsou v dlouhodobem horizontu rizikem vazneho onemocneni.
Dojde nejen k podstatnému zatížení živ.prostředí jako takového, ale k zatížení vlastníků nemovitostí v této lokalitě nadměrným hlukem, zápachem
a přijmím dopadem na jejich kvalitu života a zdravý. Také dojde k značnému znížení hodnoty tohoto majetku a tim pádem také hmotnému a finančnímu poškození. 1

2 Zásadně nesouhlasím s územním plánem města Brna ,jako celek , neboť se zde narušují moje vlastnická práva , práva na plnohodnotné zdraví nepoškozující bydlení , užívání nemovitosti. 2

3 Nesouhlasím se zařazením všech sousedících , přiléhajících ploch(pozemků) s pozemky v mém vlastnictví , do zařazení plochy pro komerční vybavenost či nakupních a zábavních center a zvláštních areálů , tak se zařazením do plochy sportu a žádám zachování plochy městské zeleně.
Zelená plocha bez zástavby bude i nadále sloužit pro volnočasové aktivity občanů městské části Brno – jih. 3

4 Zasadně nesouhlasím s celkovým konceptem územního planu města Brna pro městskou část Brno-jih , jednoznačně poškozuje práva občanů této městské části a jednoznačně poškozuje komfort bydlení občanů městské části Brno-jih. 4

V Brně dne 29.06.2020

S pozdravem [redacted]

MMB/0297267/2020

Námitka č.1
Výrok:
Námitce se nevyhovuje.
Odůvodnění:
V rámci námitky je vysloven nesouhlas s návrhem vedení tramvajové tratě v ulici Hněvkovského z důvodu dostatečné dopravní obsluhy a zásahu do vlastnických práv.
Záměr HH/31 je v územním plánu vymezen pro propojení hromadnou dopravou navazujícího rozvojového území Horních a Dolních Heršpic a Přízřenic.
Z tohoto důvodu nelze námitce vyhovět.

Věcná podstata způsobů vypořádání předmětného podání zůstává nadále relevantní, přestože návrh nového územního plánu města Brna prošel přepracováním s ohledem na Pokyny ZMB z roku 2022 a byl uveden do jednotného standardu ÚPD dle stavebního zákona a jeho prováděcích předpisů. Výše uvedené texty je tedy nutno chápat také ve smyslu těchto úprav.

Námitka č.2
Výrok:
Námitce se nevyhovuje.
Odůvodnění:
V námitce je vysloven generální nesouhlas s Návrhem UPmB jako celkem, z důvodu zásahu do vlastnického práva a práva na plnohodnotné zdraví.
Územní plán je strategickým dokumentem obce, který je zpracován v souladu s platnými právními předpisy, k návrhu vydávají stanoviska věcně příslušné orgány státní správy, které posuzují zejména splnění příslušných předpisů, ochranu i vyváženost veřejných a soukromých zájmů v navrženém ÚP. Současně s Návrhem bylo zpracováno "Vyhodnocení vlivů návrhu územního plánu na životní prostředí" (SEA), ke kterému vydal stanovisko příslušný dotčený orgán, který neshledal v Posouzení závady, jeho věcné připomínky byly v Návrhu zapracovány. Konkrétní narušení vlastnických práv není v námitce specifikováno, obecně lze konstatovat, že právní úprava připouští ve veřejném zájmu přiměřený zásah i omezení vlastnického práva územním plánem, pokud je tento zásah odůvodněný, prospěšný veřejnému zájmu a spojený se spravedlivou kompenzací ze strany obce, anebo veřejné korporace, která ve své působnosti ÚP schvaluje.

Věcná podstata způsobů vypořádání předmětného podání zůstává nadále relevantní, přestože návrh nového územního plánu města Brna prošel přepracováním s ohledem na Pokyny ZMB z roku 2022 a byl uveden do jednotného standardu ÚPD dle stavebního zákona a jeho prováděcích předpisů. Výše uvedené texty je tedy nutno chápat také ve smyslu těchto úprav.

Námitka č.3
Výrok:
Námitce se nevyhovuje.
Odůvodnění:
Předně je nutné konstatovat, že pozemky č. parc. 582 a 583, k.ú. Komárov jsou určeny k zastavění již současným ÚPmB, přičemž se nacházejí ve smíšené ploše obchodu a služeb, nikoliv v ploše zeleně, kterou tak není možné zachovat. Lokalita je tedy pro komerční aktivity určena dlouhodobě. Taktéž v okolí jsou již nyní vymezeny další plochy obchodu a služeb a plochy pro rekreaci. Můžeme tedy uzavřít, že v rámci širší lokality návrh ÚPmB představuje kontinuitu v územním plánování. Vymezení komerční vybavenosti je v lokalitě vzhledem k dobré dopravní vybavenosti vhodné a vytváří uliční frontu podél významné komunikace. Plochy sportu jsou vymezeny v příznivém prostředí podél vodního toku. Plochy sportu (vyjma plochy s areálovou strukturou zástavby) mají stanovený omezený způsob zástavby; v daných

MMB/0297267/2020
Námitky

plochách je tedy možné zastavění budovami maximálně na 10 procentech výměry plochy. Míra zastavění je tedy významně omezená.

Věcná podstata způsobů vypořádání předmětného podání zůstává nadále relevantní, přestože návrh nového územního plánu města Brna prošel přepracováním s ohledem na Pokyny ZMB z roku 2022 a byl uveden do jednotného standardu ÚPD dle stavebního zákona a jeho prováděcích předpisů. Výše uvedené texty je tedy nutno chápat také ve smyslu těchto úprav.

Námitka č.4

Výrok:

Námitce se nevyhovuje.

Odůvodnění:

Návrh ÚPmB je vypracován v souladu s příslušnými právními předpisy chránících veřejné i soukromé zájmy a k návrhu bylo zpracováno vyhodnocení vlivů návrhu územního plánu na životní prostředí (SEA), ke kterému vydal stanovisko příslušný dotčený orgán, a na základě tohoto vyhodnocení je návrh upraven. Podatel neuvádí, v čem přesně územní plán jako celek poškozuje jeho práv a životní prostředí, proto nelze námitku podrobněji vyhodnotit.

Věcná podstata způsobů vypořádání předmětného podání zůstává nadále relevantní, přestože návrh nového územního plánu města Brna prošel přepracováním s ohledem na Pokyny ZMB z roku 2022 a byl uveden do jednotného standardu ÚPD dle stavebního zákona a jeho prováděcích předpisů. Výše uvedené texty je tedy nutno chápat také ve smyslu těchto úprav.

MAGISTRÁT MĚSTA BRNA
Odbor územního plánování a rozvoje
Došlo dne: 24-06-2020
Č.j. MMB: 0297269
Příl.:

MAGISTRÁT MĚSTA BRNA
Odbor územního plánování a rozvoje
Kounicova 67
601 67 Brno

6741

NÁMITKA / ~~PŘIPOMÍNKA~~

NÁZEV PROJEDNÁVANÉ ÚPD	PŘIPRAVOVANÝ ÚZEMNÍ PLÁN PRO VEŘEJNÉ PROJEDNÁVÁNÍ

Identifikační údaje podatele

Fyzická osoba/právnická osoba

Jméno, příjmení / Název společnosti	[redacted]
Datum narození/ Identifikační číslo	[redacted]
Adresa	[redacted]
Jsem - ~~nejsem~~*) občan města Brna	Jsem - ~~nejsem~~*) vlastníkem pozemku/ů nebo stavby v ploše dotčené navrhovanou změnou Katastrální území BOHUNICE, parc č. [redacted]

Upřesnění obsahu námitky/připomínky

☐ K textové části ☐ Ke grafické části ☐ K procesu pořizování

Městská část	BRNO - BOHUNICE
Katastrální území	BOHUNICE
Parcelní čísla pozemků (adresa, doplňující popis lokality)	LOKALITA BE-4
Text námitky/připomínky včetně ZDŮVODNĚNÍ - grafická příloha ☐ ano ☑ ne - další přílohy	POŽADUJI ZACHOVAT STÁVAJÍCÍ ÚZEMNÍ PLÁN, PONECHAT POSTAVENÉ JEDNOPATROVÉ GARÁŽE O PĚTI BUDOVÁCH A VZROSTLÝ LESOPARK. NESOUHLASÍM S LIKVIDACÍ SVÉPOMOCÍ VYBUDOVANÝCH 165 GARÁŽÍ. NESOUHLASÍM S PLÁNOVANÝM VYBUDOVÁNÍM NOVÉ BYTOVÉ ZÁSTAVBY V MÍSTĚ STÁVAJÍCÍCH GARÁŽÍ A LESOPARKU DOŠLO BY KE ZHORŠENÍ ŽIVOTNÍHO PROSTŘEDÍ A ZHORŠENÍ UŽ TAK KRITICKÉ SITUACE S PARKOVÁNÍM V TÉTO LOKALITĚ

Statutární město Brno
Doručeno: 24.06.2020
MMB/0297269/2020
listy:1 přílohy:
druh: list/sv:
mmb1ec7739a626

V BRNĚ dne 22.6.2020 Podpis: [redacted]

*nehodící se škrtněte

MMB/0297269/2020
Námitky

MMB/0297269/2020

Námitka
Výrok:
Námitce se vyhovuje.
Odůvodnění:
Nesouhlasíte s rušením garáží v rozvojové lokalitě Be-4.
Nesouhlasíte s rušením plochy městské zeleně ve střední části lokality Be-4.
Střední část rozvojové lokality mezi ulicemi Pod Nemocnicí a Jihlavská bude v délce asi 340 m vymezena jako městská zeleň. Východní část lokality s původní a novější zástavbou podél ulic Jihlavská a Na Pískové cestě bude vyznačena jako plocha pro bydlení B/k3. V západní části lokality bude místo plochy dopravy v místě stávajících garáží vymezena plocha smíšená obytná C/k3. Umožní zastavět a rozvíjet zbývající volné část plochy C. Zachování stávajících garáží bude zmíněno v textové části ÚPmB v kartě lokalit.
Pruh zeleně mezi Jihlavskou a Pod Nemocnicí zůstane zachovaný.

Věcná podstata způsobů vypořádání předmětného podání zůstává nadále relevantní, přestože návrh nového územního plánu města Brna prošel přepracováním s ohledem na Pokyny ZMB z roku 2022 a byl uveden do jednotného standardu ÚPD dle stavebního zákona a jeho prováděcích předpisů. Výše uvedené texty je tedy nutno chápat také ve smyslu těchto úprav.

JJ

MAGISTRÁT MĚSTA BRNA
Odbor územního plánování a rozvoje
Došlo dne: 2 8 -08- 2020
Č.j. MMB: 0297 272
Příl.:

MAGISTRÁT MĚSTA BRNA
Odbor územního plánování a rozvoje
Kounicova 67
601 67 Brno

7287

PŘIPOMÍNKA

NÁZEV PROJEDNÁVANÉ ÚPD	**Návrh územního plánu města Brna** **Ma/1 Východní obchvat Maloměřice-Obřany**
Identifikační údaje podatele	
Fyzická osoba	
Jméno, příjmení / Název společnosti	[redacted]
Datum narození/ Identifikační číslo	
Trvalé bydliště/ sídlo	[redacted]
/Jsem - občan města Brna	Jsem - vlastníkem pozemků nebo stavby v ploše dotčené navrhovanou změnou Katastrální území 612553....., parc. [redacted].....
Upřesnění obsahu nám připomínky	
X K textové části	X Ke grafické části
Městská část	Maloměřice a Obřany
Katastrální území	Obřany
Parcelní čísla pozemků (adresa, doplňující popis lokality)	Ma/1 **Východní obchvat Maloměřice-Obřany**
Text námitky/připomínky včetně ZDŮVODNĚNÍ přílohy: • • ne	
Nesouhlasím s navrhovanou trasou silnice, označovanou jako východní obchvat Maloměřice-Obřany Ma/1. (Jsem majitelem pozemku parc.číslo [redacted].....k.ú. Obřany a navrhovaná silnice by na můj pozemek měla prokazatelně velmi negativní vliv. Pokud nejste, závorku odstraňte) Obchvat by v celé lokalitě ohrozil kvalitu	

podzemních zdrojů vody, způsobil by hlukovou zátěž, byl by zdrojem znečištění ovzduší a silnice by zásadně poškodila ráz krajiny a znemožnila by rekreační využívání zahrad v okolí. Obchvat by z dopravního hlediska tranzitní dopravu nevyřešil, protože automobily by nadále směřovaly nejkratší cestou na Husovický tunel.

Navrhovaná trasa silnice by nevratným způsobem poškodila přírodní památku ev.č. 1044 Obřanská stráň. Na této lokalitě i v jejím okolí, tzn přímo v navrhované trase silnice se prokazatelně vyskytuje řada chráněných druhů živočichů i rostlin dle vyhl. 395/1992 Sb.

Z kriticky ohrožených druhů živočichů se v navrhované trase obchvatu vyskytují kudlanka nábožná, pestrokřídlec podražcový, jasoň červenooký, ještěrka zelená, vrápenec malý a vrápenec velký, ze silně ohrožených několik druhů netopýrů, ještěrka obecná, slepýš křehký, dudek chocholatý, ledňáček říční, sýček obecný, žluva hajní, kavka obecná, krahujec obecný a další. Dále zde žije množství druhů za kategorie ohrožených: čmeláci, střevlíci, či motýli, m.j. otakárek fenyklový, otakárek ovocný , veverka obecná, ořešník kropenatý, strakapoud prostřední, ťuhýk obecný, jestřáb lesní, krkavec velký, a další.

Z chráněných druhů rostlin zde rostou silně ohrožené druhy kavyl chlupatý, kavyl sličný, kavyl tenkolistý, koniklec velkokvětý a lomikámen trojprstý a z ohrožených druhů např. hvězdice chlumní, kavyl Ivanův, oman oko Kristovo a další.

Trasa obchvatu je navržena přes památkově chráněný areál území „hradisko Obřany a pohřebiště Široká“ (kulturní památka rejst. č. ÚSKP 15107/7-338). Toto opevněné výšinné sídliště z pozdní doby bronzové se žárovým pohřebištěm, z nichž pochází velké množství archeologických nálezů představuje vysoce hodnotnou archeologickou i kulturně-historickou památku evropského významu.

Navrhuji odstranit navrhovanou trasu obchvatu z ÚP. Z dopravního hlediska praktičtější a z hlediska financování mnohonásobně levnější je trasa přes lokalitu Panská Lícha okolo sídliště Lesná.

V Brně dne 25.6.2020.....	Podpis: [redacted] ....

**nehodící se škrtněte*

MMB/0297272/2020
Námitky

MMB/0297272/2020

Námitka

Výrok:

Námitce se vyhovuje částečně.

Odůvodnění:

V rámci podání je vysloven nesouhlas s vymezením trasy Ma/1 a zásahem do území, demolicí staveb a narušení přírodních hodnot.
Trasa záměru Ma/1 byla vyhodnocena v územní studii Jihomoravského kraje a v současné době tento záměr ukládají Zásady územního rozvoje Jihomoravského kraje v kapitole H.4 (čl. 435).
Z tohoto důvodu nelze požadavku na zrušení záměru vyhovět.
Současně však byl z pozice Ministerstva kultury vznesen požadavek na zachování cenné lokality Obřanského hradiska, což je možné pouze za předpokladu podpovrchového vedení trasy.
Z tohoto důvodu je nutné v tomto úseku zapracovat vedení záměru Ma/1 v podpovrchovém úseku s přihlédnutím využití ploch na povrchu dle současného stavu.

Věcná podstata způsobů vypořádání předmětného podání zůstává nadále relevantní, přestože návrh nového územního plánu města Brna prošel přepracováním s ohledem na Pokyny ZMB z roku 2022 a byl uveden do jednotného standardu ÚPD dle stavebního zákona a jeho prováděcích předpisů. Výše uvedené texty je tedy nutno chápat také ve smyslu těchto úprav.

MAGISTRÁT MĚSTA BRNA
Odbor územního plánování a rozvoje
Došlo dne: 24-06-2020
0297273
Č.j. MMB:
Příl.:

MAGISTRÁT MĚSTA BRNA
Odbor územního plánování a rozvoje
Kounicova 67
601 67 Brno

6740

NÁMITKA / ~~PŘIPOMÍNKA~~

NÁZEV PROJEDNÁVANÉ ÚPD	**Připravovaný územní plán pro veřejné projednávání**

Identifikační údaje podatele

Fyzická osoba/právnická osoba

Jméno, příjmení / Název společnosti	[redacted]
Datum narození/ Identifikační číslo	
Adresa	
Jsem - ~~nejsem*)~~ občan města Brna	Jsem - ~~nejsem*)~~ vlastníkem pozemku/ů nebo stavby v ploše dotčené navrhovanou změnou Katastrální území Bohunice I [redacted]

Upřesnění obsahu námitky/připomínky

☐ K textové části ☐ Ke grafické části ☐ K procesu pořizování

Městská část	Brno-Bohunice
Katastrální území	Bohunice
Parcelní čísla pozemků (adresa, doplňující popis lokality)	Lokalita Be-4
Text námitky/připomínky včetně ZDŮVODNĚNÍ - grafická příloha ☐ ano ☐ ne - další přílohy	**Požaduji zachovat stávající územní plán, ponechat postavené jednopatrové garáže o třech budovách a vzrostlý lesopark, alice Pod Nemocnicí.** **NESOUHLASÍM s likvidací svépomocí vybudovaných 163 garáží.** **NESOUHLASÍM s plánovaným vybudováním nové bytové zástavby v místě stávajících garáží a lesoparku.** **Došlo by ke zhoršení životního prostředí a zhoršení už tak kritické situace s parkováním v této lokalitě.**

Statutární město Brno
Doručeno: 24.06.2020
MMB/0297273/2020
listy:1 přílohy:
druh: li/sv:
mmb1es7739a628

V Brně dne 22.6.2020 Podpis: [redacted]

*nehodící se škrtněte

MMB/0297273/2020
Námitky

MMB/0297273/2020

Námitka
Výrok:
Námitce se vyhovuje.
Odůvodnění:
Nesouhlasíte s rušením garáží v rozvojové lokalitě Be-4.
Nesouhlasíte s rušením plochy městské zeleně ve střední části lokality Be-4.
Střední část rozvojové lokality mezi ulicemi Pod Nemocnicí a Jihlavská bude v délce asi 340 m vymezena jako městská zeleň. Východní část lokality s původní a novější zástavbou podél ulic Jihlavská a Na Pískové cestě bude vyznačena jako plocha pro bydlení B/k3. V západní části lokality bude místo plochy dopravy v místě stávajících garáží vymezena plocha smíšená obytná C/k3. Umožní zastavět a rozvíjet zbývající volné část plochy C. Zachování stávajících garáží bude zmíněno v textové části ÚPmB v kartě lokalit.
Pruh zeleně mezi Jihlavskou a Pod Nemocnicí zůstane zachovaný.

Věcná podstata způsobů vypořádání předmětného podání zůstává nadále relevantní, přestože návrh nového územního plánu města Brna prošel přepracováním s ohledem na Pokyny ZMB z roku 2022 a byl uveden do jednotného standardu ÚPD dle stavebního zákona a jeho prováděcích předpisů. Výše uvedené texty je tedy nutno chápat také ve smyslu těchto úprav.

MAGISTRÁT MĚSTA BRNA
Odbor územního plánování a rozvoje
Došlo dne: 24 -06- 2020
Č.j. MMB: 0297276/
Příl.:

MAGISTRÁT MĚSTA BRNA
Odbor územního plánování a rozvoje
Kounicova 67
601 67 Brno

6739

NÁMITKA / ~~PŘIPOMÍNKA~~

NÁZEV PROJEDNÁVANÉ ÚPD	**Připravovaný územní plán pro veřejné projednávání**
Identifikační údaje podatele	
Fyzická osoba/právnická osoba	
Jméno, příjmení / Název společnosti	[redacted]
Datum narození/ Identifikační číslo	
Adresa	
~~Jsem~~ - nejsem*) občan města Brna	Jsem - ~~nejsem~~*) vlastníkem pozemku/ů nebo stavby v ploše dotčené navrhovanou změnou Katastrální území Bohunice [redacted] .....
Upřesnění obsahu námitky/připomínky	
☐ K textové části	☐ Ke grafické části / ☐ K procesu pořizování
Městská část	Brno-Bohunice
Katastrální území	Bohunice
Parcelní čísla pozemků (adresa, doplňující popis lokality)	Lokalita Be-4
Text námitky/připomínky včetně ZDŮVODNĚNÍ - grafická příloha ☐ ano ☐ ne - další přílohy	**Požaduji zachovat stávající územní plán, ponechat postavené jednopatrové garáže o třech budovách a vzrostlý lesopark, ulice Pod Nemocnicí.** **NESOUHLASÍM s likvidací svépomocí vybudovaných 163 garáží.** **NESOUHLASÍM s plánovaným vybudováním nové bytové zástavby v místě stávajících garáží a lesoparku.** **Došlo by ke zhoršení životního prostředí a zhoršení už tak kritické situace s parkováním v této lokalitě.**
v Brně dne 22.6.2020	Podpis: [redacted] .....

Statutární město Brno
Doručeno: 24.06.2020
MMB/0297276/2020
listy:1 přílohy:
druh: li/sv:
mmb1es7739a62a

*nehodící se škrtněte

MMB/0297276/2020
Námitky

MMB/0297276/2020

Námitka
Výrok:
Námitce se vyhovuje.
Odůvodnění:
Nesouhlasíte s rušením garáží v rozvojové lokalitě Be-4.
Nesouhlasíte s rušením plochy městské zeleně ve střední části lokality Be-4.
Střední část rozvojové lokality mezi ulicemi Pod Nemocnicí a Jihlavská bude v délce asi 340 m vymezena jako městská zeleň. Východní část lokality s původní a novější zástavbou podél ulic Jihlavská a Na Pískové cestě bude vyznačena jako plocha pro bydlení B/k3. V západní části lokality bude místo plochy dopravy v místě stávajících garáží vymezena plocha smíšená obytná C/k3. Umožní zastavět a rozvíjet zbývající volné část plochy C. Zachování stávajících garáží bude zmíněno v textové části ÚPmB v kartě lokalit.
Pruh zeleně mezi Jihlavskou a Pod Nemocnicí zůstane zachovaný.

Věcná podstata způsobů vypořádání předmětného podání zůstává nadále relevantní, přestože návrh nového územního plánu města Brna prošel přepracováním s ohledem na Pokyny ZMB z roku 2022 a byl uveden do jednotného standardu ÚPD dle stavebního zákona a jeho prováděcích předpisů. Výše uvedené texty je tedy nutno chápat také ve smyslu těchto úprav.