

ÚZEMNÍ PLÁN MĚSTA BRNA

Textová část Odůvodnění

Příloha č. 6

Kapitola 18 Rozhodnutí o námitkách (včetně odůvodnění)

Svazek Nb5 *(bez osobních údajů)*

11/2024

- a) Veřejné projednání Konceptu ÚPmB (2011)
6 svazků (Na1 až Na6) + 9 souhrnů podání (SP1 až SP9)
- b) Veřejné projednání Návrhu ÚPmB (2020)**
66 svazků (Nb1 až Nb66)
- c) Opakované veřejné projednání Návrhu ÚPmB (červen 2021)
31 svazků (Nc1 až Nc31)
- d) Opakované veřejné projednání Návrhu ÚPmB (prosinec 2021)
2 svazky (Nd1 a Nd2)
- e) Návrh ÚPmB pro společné jednání (2024)
1 svazek (Ne1)
- f) Veřejné projednání Návrhu ÚPmB (2024)
13 svazků (Nf1 až Nf13)

B | R | N | O |



Kancelář
architekta
města Brna

Záznam o účinnosti
Územní plán města Brna

<i>Správní orgán příslušný k vydání Územního plánu města Brna:</i> Zastupitelstvo města Brna	<i>Podpis oprávněné osoby a razítko:</i>
<i>Datum nabytí účinnosti:</i> 31.01.2025	
<i>Pořizovatel:</i> Magistrát města Brna, Odbor územního plánování a rozvoje	
<i>Oprávněná osoba pořizovatele:</i> Mgr. Viktor Poledník	
<i>Funkce oprávněné osoby:</i> vedoucí Odboru územního plánování a rozvoje MMB	



467

Poskytovatel zdravotních služeb akreditovaný Organizací evropských onkologických ústavů (OECI)
a Českou společností pro akreditaci ve zdravotnictví.

MAGISTRÁT MĚSTA BRNA
Odbor územního plánování a rozvoje
Kounicova 67
601 67 Brno

Statutární město Brno
Magistrát města Brna

MMB/0218633/2020

listy: 1 přílohy: 2
druh Námitka, Připomínka



mmb1es773882ad Doručeno: 01.06.2020

Č.J.: 2020/1371/MOU

JID: MOU 317 445

V Brně dne 28.5.2020

MAGISTRÁT MĚSTA BRNA Odbor územního plánování a rozvoje
Došlo: 01 -06- 2020
Č.j. MMB: 0218633
Přil.:

Věc: Podání námítky a připomínky k návrhu Územního plánu města Brna

Vážená paní / vážený pane,

v rámci veřejného projednávání návrhu Územního plánu města Brna uplatňujeme přiloženou námítku a připomínku k zájmovým oblastem Masarykova onkologického ústavu. Bližší specifikace jsou uvedeny v přílohách.

Přílohy:

1. Námítka k návrhu ÚPmB na parcele č.380/50, k.ú. Staré Brno, vč. jejích příloh.
2. Připomínka k návrhu ÚPmB na parcele č.380/1, k.ú. Staré Brno, vč. jejích příloh.

S po
prof
ředí

Masarykův onkologický ústav
ředitelství
656 53 Brno, Žlutý kopec 7

Vyřizuje



NÁMITKA

NÁZEV PROJEDNÁVANÉ ÚPD

Návrh Územního plánu města Brna

Identifikační údaje podatele

Právnícká osoba

Název společnosti

Masarykův onkologický ústav
Zastoupený prof. MUDr. Markem Svobodou, Ph.D, ředitelem

Identifikační číslo

00209805

Sídlo

Žlutý kopec 7, 656 53 Brno

Jsem vlastníkem pozemku/ů nebo stavby v ploše dotčené navrhovanou změnou

Katastrální území Staré Brno [610089], parc č. 380/50

Upřesnění obsahu námítky/připomínky

K textové části

Ke grafické části

K procesu pořizování

Městská část

Brno střed

Katastrální území

Staré Brno [610089]

Parcelní čísla pozemků (adresa,
doplňující popis lokality)

parc č. 380/50

Text námítky včetně ZDŮVODNĚNÍ

přílohy:

ano celkem 3 A4: grafická část návrhu UPmB, katastrální situace - dostavba pavilonu A, snímek kat. mapy
 ne

Podáváme **námítku** proti návrhu plochy zeleně „Z“ na pozemku parc.č.380/50. Požadujeme, aby pozemek zůstal nadále začleněn do plochy veřejné vybavenosti „V“, jak je definována již ve stávajícím platném UPmB.

Odůvodnění:

Dlouhodobě je v předmětném prostoru uvažováno s výstavbou objektu, který má plnit funkci centra prvního kontaktu pro nově přichozí pacienti.

V současnosti je zpracován investiční záměr pro vybudování tohoto vstupního objektu.

Záměr má podporu zřizovatele a předpokládá se, že realizace bude podpořena prostředky státního rozpočtu.

S rostoucím počtem nových pacientů jsou již stávající kapacity onkologického ústavu, který má nadregionální význam, již vyčerpány.

Narůstající požadavky na rozsah a kvalitu zdravotní péče o onkologicky nemocné pacienty vytváří trvalý a dlouhodobý tlak na rozšiřování kapacit.

V BRNO dne 29.5.20

Podpis: ...

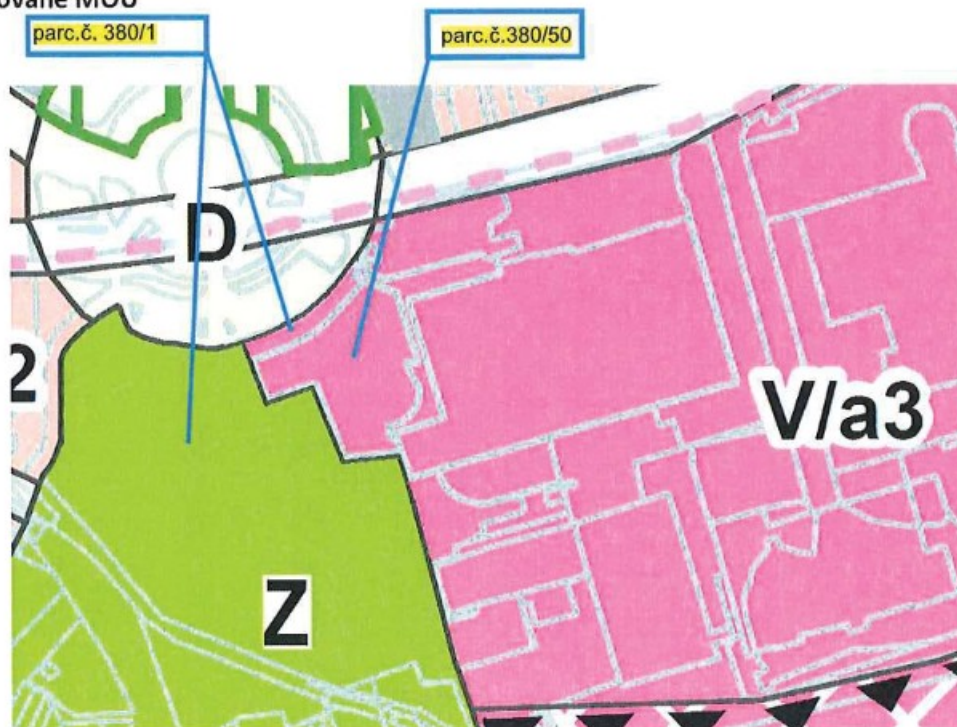
*nehodící se škrtněte

Příloha č. 1 Grafická část

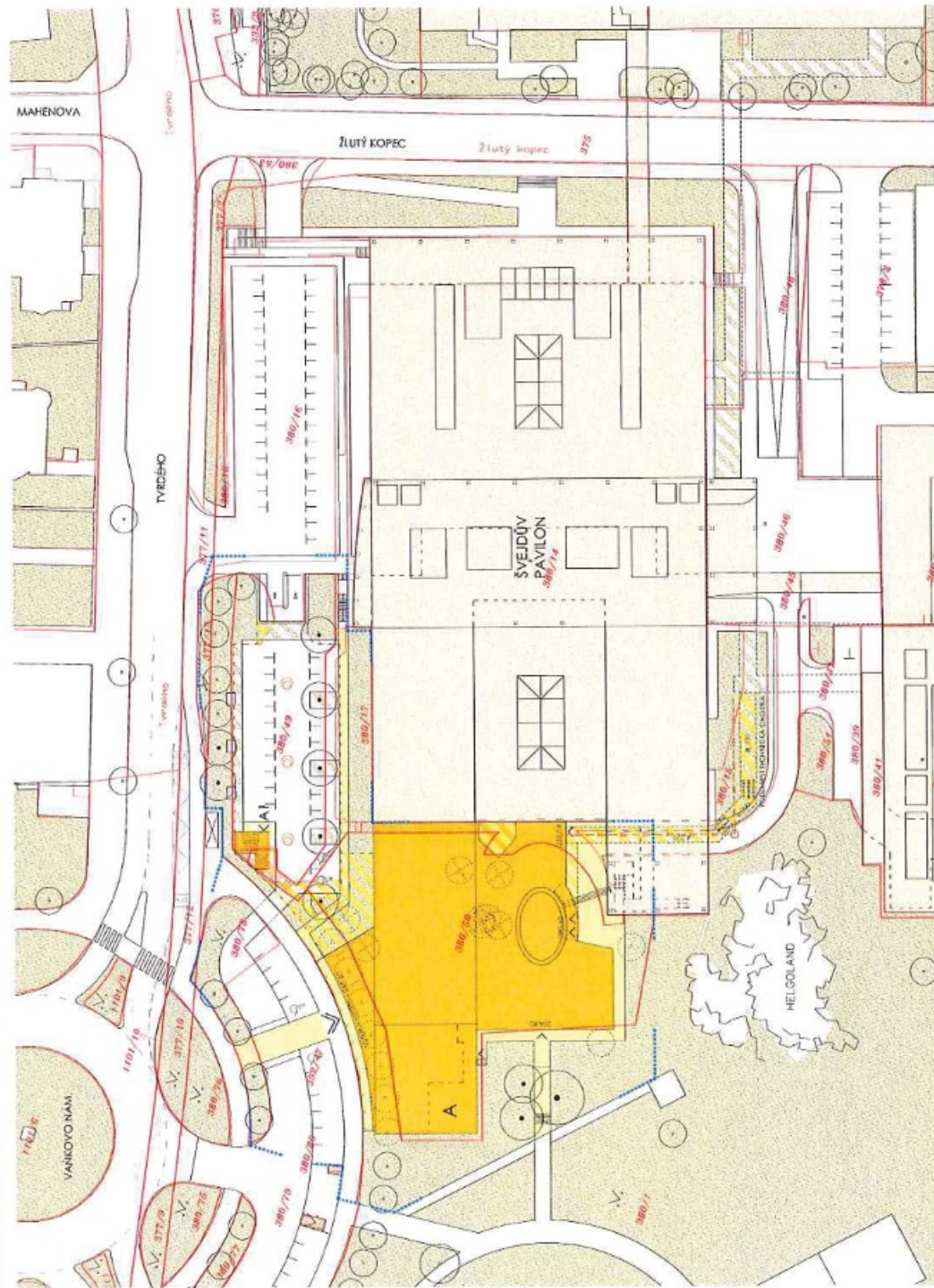
Návrh ÚPmB



Řešení požadované MOÚ



Příloha č.2
Katastrální situace - dostavba pavilonu A



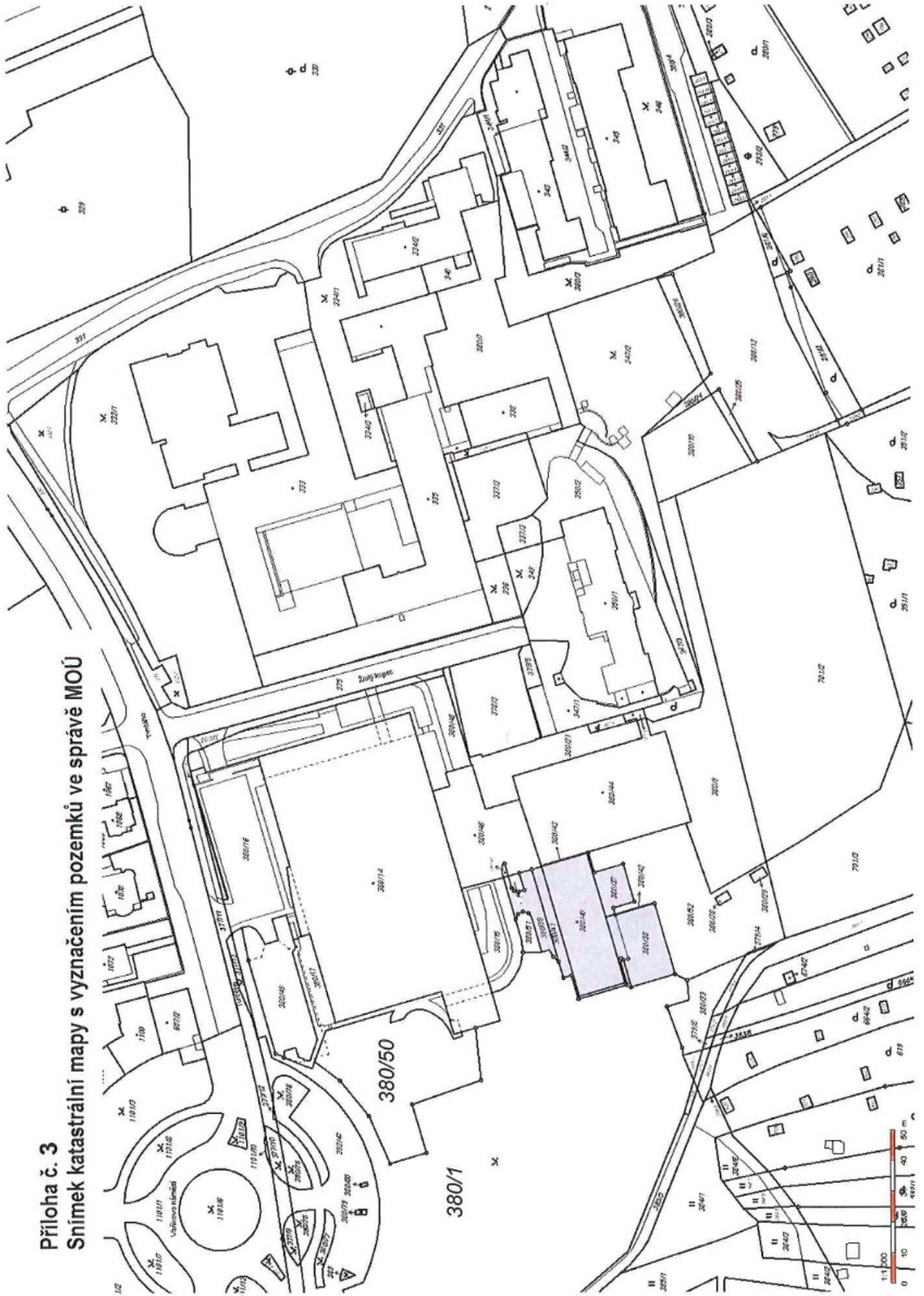
LEGENDA

A	PAVILON A
—	VÝSTUP I PŘEDNÍMĚŘÍ ČMÁZE
—	NAVÝVNĚM DOSTAVBA - PAVILON A
—	PODROBNĚ ČÁSTI NAVÝVNĚM DOSTAVBY
—	NOVĚ NAVÝVNĚMÉ KOMUNIKACE
—	NOVĚ NAVÝVNĚMÉ CHODNÍKY
—	ROZPĚNÉ KROVÍ TLAKICE
—	STAVAJÍCÍ SPODNY AERÁLI MŮDE
—	STAVAJÍCÍ KOLEČKÁ ČÁSTI SPODNY MŮDE
—	ČLOVĚK SPÁVACÍ MÍSTO
—	STAVAJÍCÍ CHODNÍKY A KOMUNIKACE
—	TRAVNĚ
—	REGULACE - TRAVNÍ VÝROBE
—	STAVAJÍCÍ STĚNY
—	STAVAJÍCÍ STĚNY S KREBETEM
—	STAVAJÍCÍ AZDŮVĚNÉ STĚNY
—	NOVĚ NAVÝVNĚMÉ STĚNY
—	HRANICE KATASTRU
—	HRANICE REGULAČNÍ ZÓN



MŮJ BRNO - DOSTAVBA PAVILONU A
 M. URBAN / 2020
ARCHITEKTONICKÁ STUDIE - DUBEN 2020
 POKYBY PRO VÝSTAVBU PŘEDNÍMĚŘÍ ČMÁZE
 ÚČELNOST: VEŘEJNÁ DOPRAVA, VEŘEJNÁ KULTURNÍ, VEŘEJNÝ KULTURNÍ
B.05
 KOATASTRÁLNÍ SITUACE

Příloha č. 3
Snímek katastrální mapy s vyznačením pozemků ve správě MOU



PŘIPOMÍNKA

NÁZEV PROJEDNÁVANÉ ÚPD

Návrh Územního plánu města Brna

Identifikační údaje podatele

Právnícká osoba

Název společnosti

Masarykův onkologický ústav
 Zastoupený prof. MUDr. Markem Svobodou, Ph.D, ředitelem

Identifikační číslo

00209805

Sídlo

Žlutý kopec 7, 656 53 Brno

Nejsem vlastníkem pozemku/ů nebo stavby v ploše dotčené navrhovanou změnou

Katastrální území Staré Brno [610089], parc č. 380/1

Upřesnění obsahu námítky/připomínky

K textové části

Ke grafické části

K procesu pořizování

Městská část

Brno střed

Katastrální území

Staré Brno [610089]

Parcelní čísla pozemků (adresa, doplňující popis lokality)

parc č. 380/1

Text připomínky včetně ZDŮVODNĚNÍ

přílohy:

ano celkem 3 A4: grafická část návrhu UPmB, katastrální situace - dostavba pavilonu A, snímek kat. mapy

ne

Podáváme **připomínku** k návrhu plochy zeleně „Z“ na části pozemku parc.č.380/1. Jedná se o část pozemku mezi severní hranicí parcely č.380/50 a parcelou č.392/47 v prostoru severozápadního rohu areálu Masarykova onkologického ústavu u Vaňkova náměstí. Požadujeme, aby dotčená část pozemku byla začleněna do plochy veřejné vybavenosti „V“, jak je definována již ve stávajícím ÚPmB.

Odůvodnění:

Dlouhodobě je v předmětném prostoru uvažováno s výstavbou objektu, který má plnit funkci centra prvního kontaktu pro nově příchozí pacienty.

V současnosti je zpracován investiční záměr pro vybudování tohoto vstupního objektu. Narůstající počty pacientů vytváří velký tlak na vybudování nových zdravotnických kapacit.

Záměr má podporu zřizovatele a předpokládá se, že realizace bude podpořena prostředky státního rozpočtu.

Pro možnost realizace tohoto záměru, je potřeba vytvořit takové podmínky, aby bylo možné nový objekt pro poskytování péče napojit na přístupové komunikace. V případě zdravotnického zařízení je žádoucí, aby byl přístup bezbariérový.

V BRNE dne 29.5.20

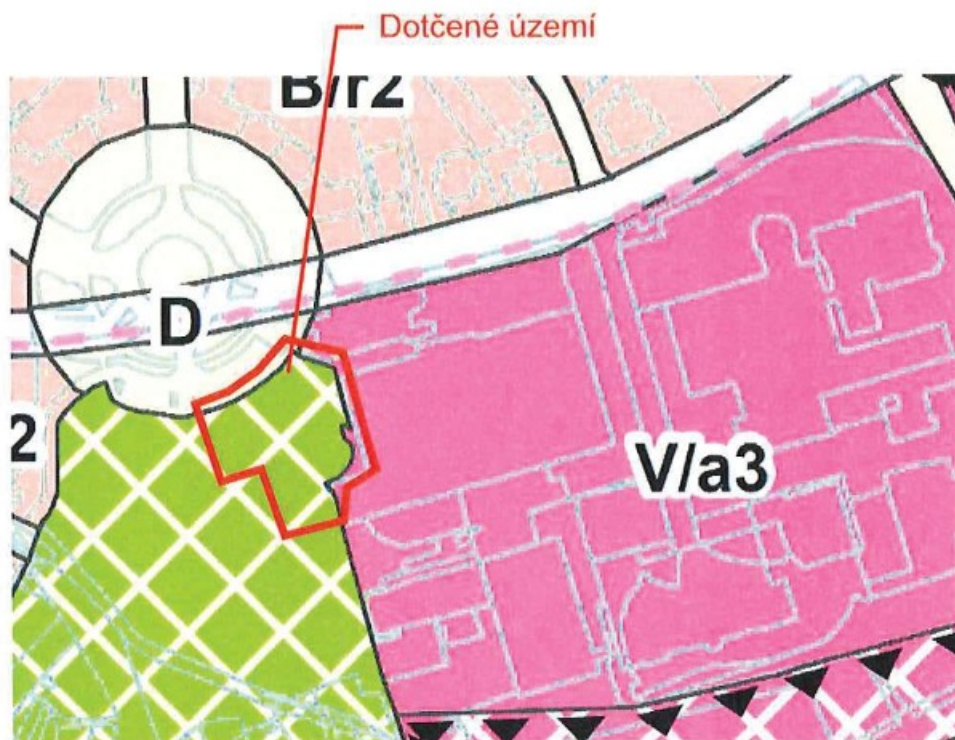
Podpis:

ústav

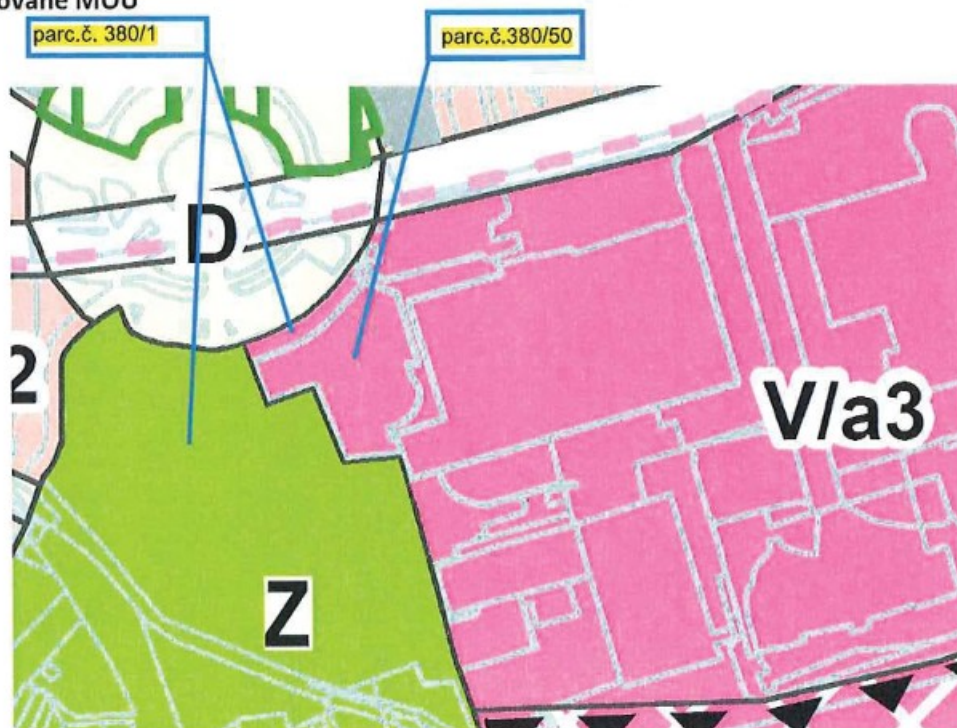
ec.7.....

Příloha č. 1 Grafická část

Návrh ÚPmB



Řešení požadované MOÚ



MMB/0218633/2020

Námítka č.1

Výrok:

Námítce se vyhovuje.

Odůvodnění:

Pro dané území byl zpracován aktuální územně plánovací podklad ÚS – Žlutý kopec (EA architekti, 2021). Účelem jejího pořízení bylo, že se využije jako podklad pro připravovaný nový Územní plán města Brna a v místech, kde bude v souladu s funkčním využitím stanoveným platným ÚPmB, může sloužit jako podklad pro rozhodování v území. Pořizovatel tedy udělí pokyn zohlednit závěry této studie.

Věcná podstata způsobů vypořádání předmětného podání zůstává nadále relevantní, přestože návrh nového územního plánu města Brna prošel přepracováním s ohledem na Pokyny ZMB z roku 2022 a byl uveden do jednotného standardu ÚPD dle stavebního zákona a jeho prováděcích předpisů. Výše uvedené texty je tedy nutno chápat také ve smyslu těchto úprav.

Námítka č.2

Výrok:

Námítce se vyhovuje.

Odůvodnění:

Pro dané území byl zpracován aktuální územně plánovací podklad ÚS – Žlutý kopec (EA architekti, 2021). Účelem jejího pořízení bylo, že se využije jako podklad pro připravovaný nový Územní plán města Brna a v místech, kde bude v souladu s funkčním využitím stanoveným platným ÚPmB, může sloužit jako podklad pro rozhodování v území. Pořizovatel tedy udělí pokyn zohlednit závěry této studie.

Věcná podstata způsobů vypořádání předmětného podání zůstává nadále relevantní, přestože návrh nového územního plánu města Brna prošel přepracováním s ohledem na Pokyny ZMB z roku 2022 a byl uveden do jednotného standardu ÚPD dle stavebního zákona a jeho prováděcích předpisů. Výše uvedené texty je tedy nutno chápat také ve smyslu těchto úprav.



mmb1es773882ba Doručeno: 01.06.2020

NÁMITKA / PŘIPOMÍNKA

NÁZEV PROJEDNÁVANÉ ÚPD		PŘIPRAVOVANÝ ÚZEMNÍ PŮV. PLÁN MĚSTA BRNA.	
Identifikační údaje podatele		MAGISTRÁT MĚSTA BRNA Odbor územního plánování a rozvoje	
Fyzická osoba/právnícká osoba		6-2020 218643	
Jméno, příjmení / Název společnosti	[REDAKCE]		
Datum narození/ Identifikační číslo	[REDAKCE]		
Trvalé bydliště/ sídlo	[REDAKCE]		
Jsem - nejsem*) občan města Brna	Jsem - nejsem - vlastníkem pozemků nebo stavby v ploše dotčené navrhovanou změnou [REDAKCE] Katastrální území MALOMĚŘICE, parc. č. [REDAKCE]		
Upřesnění obsahu námítky/připomínky			
<input checked="" type="checkbox"/> K textové části	<input checked="" type="checkbox"/> Ke grafické části	<input type="checkbox"/> K procesu pořizování	
Městská část	MALOMĚŘICE		
Katastrální území	MALOMĚŘICE		
Parcelní čísla pozemků (adresa, doplňující popis lokality)	[REDAKCE]		
Text námítky/připomínky včetně ZDŮVODNĚNÍ			
přílohy: <input type="checkbox"/> ano <input checked="" type="checkbox"/> ne			
NESOUHLASÍM S VYBUDOVÁNÍM DOPRAVNÍHO - KORIDORU - POKRÁČOVÁNÍ ULICE KULKOVA, DOTČENÁ OBLAST V NAVRHOVANÉM ÚP B/02. NECHCI MÍT TAK VELKOU A VYTIŽENOU KOMUNIKACI TĚSNĚ ZA DOMEM. ODMÍTÁM SE VZDÁT ČÁSTI ZAHRADY. TAKÉ SI MYSLÍM, ŽE JE TATO VARIANTA EXTRÉMĚ FINANČNĚ I STAVEBNĚ NÁROČNÁ. ŽÁDÁM O NÁVRAT K PŮVODNÍ VERZI - PO BÝVALÉM NÁSPU NA DRUHÉ STRANĚ ŽEL. TRATE.			
V BRNĚ dne 26.5.2020	Podpis: [REDAKCE]		

*nehodící se škrtněte

MMB/0218643/2020

Námitka

Výrok:

Námitce se nevyhovuje.

Odůvodnění:

V rámci podání je vysloven nesouhlas s vymezením trasy Ma/1 a zásahem do území, demolicí staveb a narušení přírodních hodnot. Je požadován návrat ke sledování původní trasy.

Trasa záměru Ma/1 byla vyhodnocena v územní studii Jihomoravského kraje a v současné době tento záměr ukládají Zásady územního rozvoje Jihomoravského kraje v kapitole H.4 (čl. 435).

Z tohoto důvodu nelze požadavku na zrušení záměru vyhovět.

Konkrétní dopady do území nebo nároky na ochranu stávajících objektů bude možné stanovit až na základě projektové dokumentace, kdy již bude známo technické řešení s rozsahem dotčení pozemků.

Z hlediska požadavku na sledování původní trasy obchvatu uvádíme, že tento návrh nebyl předmětem projednání a z tohoto důvodu nelze požadavku vyhovět.

Věcná podstata způsobů vypořádání předmětného podání zůstává nadále relevantní, přestože návrh nového územního plánu města Brna prošel přepracováním s ohledem na Pokyny ZMB z roku 2022 a byl uveden do jednotného standardu ÚPD dle stavebního zákona a jeho prováděcích předpisů. Výše uvedené texty je tedy nutno chápat také ve smyslu těchto úprav.



Došlo: 01-06-2020

Č.j. MMB: 0218654

Příl:


NÁMITKA / PŘIPOMÍNKA

NÁZEV PROJEDNÁVANÉ ÚPD		Oddělení pozemku ke komerčnímu využití	
Identifikační údaje podatele			
Fyzická osoba/právnícká osoba			
Jméno, příjmení / Název společnosti	[REDACTED]		
Datum narození/ Identifikační číslo	[REDACTED]		
Trvalé bydliště/ sídlo	[REDACTED]		
Jsem nejsem *) občan města Brna	Jsem nejsem *) vlastníkem pozemku/ů nebo stavby v ploše dotčené navrhovanou změnou Katastrální území 612405, parc. č. [REDACTED]		
Upřesnění obsahu námítky/připomínky			
<input type="checkbox"/> K textové části	<input checked="" type="checkbox"/> Ke grafické části	<input type="checkbox"/> K procesu pořizování	
Městská část	Brno-Líšeň		
Katastrální území	612405		
Parcelní čísla pozemků (adresa, doplňující popis lokality)	[REDACTED]		
Text námítky/připomínky včetně ZDŮVODNĚNÍ			
přílohy: <input checked="" type="checkbox"/> ano <input type="checkbox"/> ne			
<p>Od roku 1992 máme s manželkou v katastrálním území Brno-Líšeň pronajatý pozemek č.p. [REDACTED]. Jedná se o nezpevněnou část, která je součástí většího pozemku p.č. [REDACTED] pronajatá plocha činí celkem 80 m². V roce 1992 byla na pozemku postavena stavba – obchod s potravinami, který provozujeme až do současné doby. Nájemní smlouva je uzavřena na dobu neurčitou s výpovědní lhůtou 6 měsíců. V roce 2004 byla stavba jako nemovitost zapsána do Katastru nemovitostí. Již v minulosti jsme žádali o odprodej pozemku. Bylo nám sděleno, že pozemek není v rámci platného územního plánu možné odprodat. Již delší dobu uvažujeme o zásadní rekonstrukci stavby. Vzhledem k pronájmu pozemku a podmínkám v nájemní smlouvě se obáváme, že naše vložené investice na rekonstrukci stavby by případnou výpovědí z nájmu pozemku mohly být zmařeny. Chtěli bychom proto při projednávání nového územního plánu požádat o oddělení části pronajatého pozemku k možnosti jeho dalšího prodeje v náš prospěch.</p>			
V Brně dne 25.5.2020	Podpis: [REDACTED]		

VÝPIS Z KATASTRU NEMOVITOSTÍ
prokazující stav evidovaný k datu 23.05.2020 15:15:02

Okres: CZ0642 Brno-město

Obec: 582786 Brno



Nemovitosti jsou v územním obvodu, ve kterém vykonává státní správu katastru nemovitostí ČR:
Katastrální úřad pro Jihomoravský kraj, Katastrální pracoviště Brno-město, kód: 702.

Vyhotovil:
Český úřad zeměměřický a katastrální - SCD
Vyhotoveno dálkovým přístupem

Vyhotoveno: 23.05.2020 15:30:30

Podpis, razítko:

Řízení PÚ:

MMB/0218654/2020

Námitka

Výrok:

Námitce se nevyhovuje.

Odůvodnění:

V rámci námitky je požadováno oddělení pronajaté části pozemku o výměře 80 m² pod stavbou prodejny potravin pro odprodej pozemku a její následnou rekonstrukci.

S ohledem k rozsahu stávajícího objektu je požadavek nad rámec podrobnosti zpracování územního plánu a graficky nezobrazitelný.

Přípustnost záměru přestavby objektu bude nutné vyhodnotit a posoudit v souladu s obecnými podmínkami využití území v kapitole 6 závazné textové části. Vlastnictví pozemků není z územního hlediska rozhodující.

Z výše uvedených důvodů nelze námitku zohlednit.

Věcná podstata způsobů vypořádání předmětného podání zůstává nadále relevantní, přestože návrh nového územního plánu města Brna prošel přepracováním s ohledem na Pokyny ZMB z roku 2022 a byl uveden do jednotného standardu ÚPD dle stavebního zákona a jeho prováděcích předpisů. Výše uvedené texty je tedy nutno chápat také ve smyslu těchto úprav.

Statutární město Brno
Magistrát města Brna

MMB/0218700/2020

listy: 2 přílohy: 1
druh: Výpis



mmb1es773882ec Doručeno: 01.06.2020

Magistrát města Brna
Odbor územního plánování a rozvoje
Kounicova 67
601 67 Brno

V Brně dne 25.5.2020

NÁVRH NA POŘÍZENÍ ZMĚNY ÚZEMNÍHO PLÁNU MĚSTA BRNA

dle ustanovení § 46 odst. 1 zákona č. 183/2006 Sb., o územním plánování a stavebním řádu (stavební zákon)

MAGISTRÁT MĚSTA BRNA
Odbor územního plánování a rozvoje
Došlo: 01-06-2020
Č.j. MMB: 0218700
Příl.:

1. Identifikační údaje navrhovatele na pořízení změny ÚPmB

a) orgán veřejné správy
označení, jméno a příjmení oprávněné osoby

b) fyzická osoba
jméno, příjmení, datum narození, místo trvalého pobytu (popř. jiná adresa pro doručování)

- Jsem - nejsem*) občan města Brna
- Jsem - nejsem*) vlastníkem pozemku/ů nebo stavby v ploše dotčené navrhovanou změnou Katastrální území BRNO - TURANY, parcelní č. [redacted]

c) právnícká osoba
název nebo obchodní firma, identifikační číslo nebo obdobný údaj, adresa sídla (popř. jiná adresa pro doručování), osoba oprávněná jednat jménem právnické osoby

- Jsem - nejsem*) vlastníkem pozemku/ů v ploše dotčené navrhovanou změnou Katastrální území, parcelní č.
- Jsem - nejsem*) vlastník/správce nebo provozovatel veřejné dopravní nebo veřejné technické infrastruktury v ploše dotčené navrhovanou změnou Katastrální území, parcelní č.

2. Identifikace pozemků v ploše, pro kterou je navrhována změna

Městská část:	BRNO
Katastrální území:	TURANY
Při ulici:	HANÁČKA
Parcelní číslo:	[redacted]

Navrhuji pořízení změny Územního plánu města Brna alespoň v rozsahu výše uvedených pozemků z plochy/ y ZULÁŠŤNĚNÍ PLOCHY PRO REKREACI na plochu/ y BÝDLENÍ

Změnu navrhuji z těchto důvodů: ZÁHĚR VÝSTAVBY DOMU ČI REKREACNÍHO OBJEKTU

*) nehodící škrtněte

3. Návrh úhrady nákladů na pořízení změny

Jsem srozuměn s tím, že město Brno může ve smyslu ust. § 45 odst. 4 stavebního zákona podmínit pořízení mnou navržené změny částečnou či úplnou úhradou nákladů na její zpracování a na mapové podklady, a to v případě, že je pořízení změny vyvoláno mou výhradní potřebou.

- Pořízení změny **je –není***) vyvoláno mojí výhradní potřebou.
.....
- Poměrnou část nákladů na zpracování změny a na mapové podklady **jsem – nejsem***) ochoten uhradit.
.....

tel./e-mail (dobrovolné údaje pro efektivnější komunikaci)




podpis navrhovatele

Doporučené přílohy:

- Snímek z katastrální mapy, popř. situační plánec území, které má být dotčeno změnou (zejména s vyznačením využití pozemků, zpevněné plochy, zeleň, zastavěné plochy, napojení na inženýrské sítě, dopravní napojení na existující síť komunikací)
- Vyjádření zastupitelstva příslušné městské části k navrhovanému záměru

Návrh na pořízení územního plánu či jeho změny musí obsahovat náležitosti v souladu s ust. § 46 odst. 1 zákona č. 183/2006 Sb., o územním plánování a stavebním řádu (stavební zákon) a rovněž dle ust. § 37 odst. 2 zákona č. 500/2004 Sb., správní řád.

*) nehodící škrtněte



50 m

1 : 1 887

© S.M. Brno, KÚ pro JMK, ČÚZK, ÚPmB úplné znění k 31.01.2020

Vytlačeno v mapovém řešení Spinbox společnosti © T-MAPY

MMB/0218700/2020

Námítka

Výrok:

Námítce se nevyhovuje.

Odůvodnění:

Předmětem námítky je návrh na vymezení pozemku p.č. 3959 v k.ú. Tuřany z plochy sportu S/o1 v lokalitě Tu-8 do plochy bydlení. Dle platného ÚPmB je pozemek součástí plochy pro dopravu a zvláštní plochy pro rekreaci-R, které z hlediska vymezení ploch s rozdílným způsobem využití v Návrhu nového ÚPmB odpovídá plocha sportu-S. Pozemek leží v ochranných pásmech letiště Brno-Tuřany. Vymezovat v ochranných pásmech letiště a u plánovaného dopravního obchvatu plochy pro bydlení není z územně plánovacího hlediska vhodné.

Věcná podstata způsobů vypořádání předmětného podání zůstává nadále relevantní, přestože návrh nového územního plánu města Brna prošel přepracováním s ohledem na Pokyny ZMB z roku 2022 a byl uveden do jednotného standardu ÚPD dle stavebního zákona a jeho prováděcích předpisů. Výše uvedené texty je tedy nutno chápat také ve smyslu těchto úprav.



mmb1es773882ef Doručeno: 01.06.2020

NÁMITKA / PŘIPOMÍNKA

MAGISTRÁT MĚSTA BRNA
Odbor územního plánování a rozvoje

Došlo: 01-06-2020

Č.j. MMB: 0218704

Přil:

NÁZEV PROJEDNÁVANÉ ÚPD

Identifikační údaje podatele

Fyzická osoba/právnícká osoba

Jméno, příjmení /
Název společnosti

Datum narození/
Identifikační číslo

Adresa

Jsem - nejsem*) občan města Brna

Jsem - nejsem*) vlastníkem pozemku/ů nebo stavby v ploše dotčené
navrhovanou změnou

Katastrální území TURANY....., parc č.

Upřesnění obsahu námítky/připomínky

K textové části

Ke grafické části

K procesu pořizování

Městská část

BRNO

Katastrální území

TURANY

Parcelní čísla pozemků (adresa,
doplňující popis lokality)

Text námítky/připomínky včetně
ZDŮVODNĚNÍ

NAVHRUJI ZMĚNU ÚZEMNÍHO PLÁNU
města BRNA z plochy "ZUŠAŠTNÍ
PLOCHA PRO REKREACI" na plochu
BYDLENÍ.

- grafická příloha

ano

ne

- další přílohy

V knut dne 25.5.2020

Podpis:

*nehodící se škrtněte

MMB/0218704/2020

Námitka

Výrok:

Námitce se nevyhovuje.

Odůvodnění:

Předmětem námitky je návrh na vymezení pozemku p.č. 3959 v k.ú. Tuřany z plochy sportu S/o1 v lokalitě Tu-8 do plochy bydlení. Dle platného ÚPmB je pozemek součástí plochy pro dopravu a zvláštní plochy pro rekreaci-R, které z hlediska vymezení ploch s rozdílným způsobem využití v Návrhu nového ÚPmB odpovídá plocha sportu-S. Pozemek leží v ochranných pásmech letiště Brno-Tuřany. Vymezovat v ochranných pásmech letiště a u plánovaného dopravního obchvatu plochy pro bydlení není z územně plánovacího hlediska vhodné.

Věcná podstata způsobů vypořádání předmětného podání zůstává nadále relevantní, přestože návrh nového územního plánu města Brna prošel přepracováním s ohledem na Pokyny ZMB z roku 2022 a byl uveden do jednotného standardu ÚPD dle stavebního zákona a jeho prováděcích předpisů. Výše uvedené texty je tedy nutno chápat také ve smyslu těchto úprav.



Statutární město Brno

Doručeno: 01.06.2020

MMB/0218837/2020

listy: přílohy: 4

druh: list/sv:



mmb1es7738837f

DS


Magistrát města Brna

Odbor územního plánování a rozvoje

Datovou schránkou

V Brně dne 29. 5. 2020

Navrhovatelé: Manželé



oba právně zastoupeni: JUDr. Alešem Klechem, LL.M., advokátem, evidenční č. ČAK 11796, společníkem FORLEX s.r.o., advokátní kanceláře, IČO: 042 75 705, se sídlem na adrese Ostrava, Poděbradova 2738/16, PSČ: 702 00

Námítky proti návrhu Územního plánu města Brna

Přílohy:





Příloha č. 1 - Plná moc

Příloha č. 2 – Potvrzení Národního výboru v Brně ze dne 16. 12. 1981

Příloha č. 3 - Potvrzení existence stavby ze dne 6. 4. 2011

I.

Úvod

1. Dne 24. 3. 2020 byl Magistrátem města Brna, Odborem územního plánování a rozvoje jako pořizovatelem územně plánovací dokumentace zveřejněn Návrh Územního plánu města Brna (dále jen „**Návrh Územního plánu**“), který byl zpracován na základě Pokynů pro zpracování Návrhu ÚPmB, které schválilo Zastupitelstvo města Brna usnesením č. ZM7/3871 na zasedání konaném dne 19. 6. 2018.
2. Veřejnou vyhláškou č.j. MMB/0145586/2020 ze dne 31. 3. 2020 Magistrát města Brna, Odbor územního plánování a rozvoje vyzval dotčené osoby k uplatnění připomínek a podání námitek k Návrhu Územního plánu.
3. Navrhovatelé jsou vlastníci následujících nemovitých věcí:
 - (a) 
 - (b) 
 - (c) vše zapsáno na LV č.  vedeném Katastrálním úřadem pro Jihomoravský kraj, Katastrálním pracovištěm Brno-město pro k.ú. Sadová, obec Brno (dále společně jen „**Nemovitosti**“).
4. Navrhovatelé jsou jako vlastníci Nemovitostí v souladu s ustanovením § 52 odst. 2 zákona č. 183/2006 Sb., o územním plánování a stavebním řádu (dále jen „**Stavební zákon**“) osobou oprávněnou podat k nadepsanému správnímu orgánu námítky proti Návrhu Územního plánu.
5. V souladu s ustanovením § 52 odst. 2 Stavebního zákona proto Navrhovatelé podávají následující námítky k Návrhu Územního plánu, a to z důvodu, že přijetím Návrhu Územního plánu by došlo k:
 - (a) nepřiměřenému zásahu do vlastnických práv Navrhovatelů;
 - (b) narušení legitimního očekávání Navrhovatelů;
 - (c) omezení práv Navrhovatelů nabytých v dobré víře; a
 - (d) majetkové újmě Navrhovatelů.

II.

Popis souvisejících vztahů

6. V první řadě si Navrhovatelé dovoluují popsat skutkový stav, který je pro posouzení námitek vůči Návrhu Územního plánu klíčový. Rodinný dům i Pozemky ve vlastnictví Navrhovatelů jsou Návrhem Územního plánu zařazeny do plochy, jejímž hlavním využitím je dle textové části Návrhu Územního plánu individuální rekreace formou zahrádkaření. Minimální plošné zastoupení zeleně na terénu v plochách zahrádek je stanoveno na 80 % pro disponibilní pozemky stavebního záměru, přičemž v daném území tedy lze umisťovat pouze následující stavby:
 - (a) zahradní chaty, které mohou být podsklepené a mohou mít jedno podlaží a podkroví a zastavěnou plochu stavby do 40 m²; zahradní chaty nelze stavebně spojovat proti smyslu stanovené prostorové regulace;

- (b) příslušenství těchto staveb za podmínky, že je objemově adekvátní typově přiměřenému příslušenství hlavní stavby (např. kůlna, bazén, altán apod.) a je zachováno stanovené minimální plošné zastoupení zeleně;
- (c) stavby a zařízení ke zlepšení podmínek využití území pro účely veřejné rekreace a občanské vybavení, sloužící danému území, za podmínky, že záměry jsou objemově přiměřené přípustné zástavbě v území a že nedojde k podstatnému narušení či omezení hlavního využití.

7. Navrhovatelé nabyli Rodinný dům a Pozemky v roce 2018 koupí od předchozích vlastníků. Rodinný dům byl v roce 1935 řádně zkolaudován a bylo mu přiděleno číslo popisné, což je viditelné z Potvrzení Národního výboru v Brně ze dne 16. 12. 1981. V roce 2011 prošel rodinný dům rekonstrukcí, v rámci které předchozí vlastníci nechali zhotovit pasport stavby. Existence stavby byla potvrzena přípisem Úřadu městské části Brno – Královo Pole, Odborem územního a stavebního řízení č.j. 11/1634/US/152/Jan ze dne 6. 4. 2011, který přikládáme k tomuto přípisu jako jeho přílohu. Rodinný dům je i řádně zapsán jako rodinný dům v katastru nemovitostí na LV č. [REDAKCE] k.ú. Sadová, přičemž výměra Rodinného domu odpovídá výměře pozemku, jehož je součástí. To znamená, že aktuální zastavěnost pozemku parc. č. [REDAKCE] v k.ú. Sadová je 100 %.

Důkaz:

- *Potvrzení Národního výboru v Brně ze dne 16. 12. 1981*
- *Potvrzení existence stavby ze dne 6. 4. 2011*

8. Navrhovatelé Nemovitosti zakoupili s úmyslem rozšíření podlahové plochy Rodinného domu, přizpůsobení jeho stavu aktuálním požadavkům na stavby rodinných domů a zvýšení střechy o zhruba 20 % tak, aby se z aktuálního podkroví stalo plně obyvatelné nadzemní podlaží. Aktuální podlahová plocha Rodinného domu je totiž zhruba 100 m² s neobyvatelným podkrovím, což je pro rodinu, kterou Navrhovatelé v budoucnu plánují, kapacitně nedostačující. Vzhledem k tomu, že pozemek, na kterém se nachází Rodinný dům je aktuálně zastavěný v celém svém rozsahu, je nezbytné případné rozšíření Rodinného domu realizovat na Pozemcích, které Navrhovatelé zakoupili právě za tímto účelem. Jinými slovy, je zapotřebí Návrh Územního plánu upravit tak, aby bylo možné na Pozemcích umístit stavbu rodinného domu odpovídající dnešním technickým normám a právním podmínkám.
9. Pro dokreslení celé situace Navrhovatelé uvádějí, že v dané lokalitě, která je Návrhem Územního plánu zařazena do plochy s funkčním využitím zahrádek, se nachází několik dalších řádně zkolaudovaných rodinných domů, ve kterých jejich majitelé trvale pobývají. V podobné situaci jako Navrhovatelé se tedy nacházejí desítky dalších obyvatel, jejichž práva mohou být v důsledku přijetí Návrhu Územního plánu poškozena.
10. Dle informací Navrhovatelů došlo v roce 1999 na základě návrhu na tzv. opravu chybného zákresu územního plánu jiného vlastníka v dané lokalitě [REDAKCE] k.ú. Sadová) k vyjmutí pozemků tohoto vlastníka z plochy využití zahrádek a zařazení pozemků do plochy k bydlení, a to právě z důvodu dlouhodobé existence zkolaudovaného rodinného domu na těchto pozemcích. Je nutné podotknout, že tato výjimka není v Návrhu Územního plánu zohledněna.
11. Opravy chybného zákresu bylo dříve možné provádět dle čl. 7.1 obecně závazné vyhlášky statutárního města Brna č. 2/2004 o závazných částech ÚPmB. Podmínkou provedení takovéto opravy (bez projednávání a schválení Zastupitelstva města Brna) bylo jednoznačné prokázání skutečného funkčního využití nemovitosti pravomocným rozhodnutím vydaným stavebním úřadem před datem 15. 12. 1994, případně ověřením existence legální stavby na pozemku ve smyslu ustanovení § 104 odst. 1 zákona č. 50/1976 Sb., o územním plánování a stavebním řádu (dnes ustanovení § 125 odst. 2 Stavebního zákona).

12. S ohledem na skutečnost, že aktuálně je možné změnu funkčního využití stabilizovaných ploch provádět pouze změnou územního plánu, nezbyvá Navrhovatelům než podat námítky k Návrhu Územního plánu.

III.

Námítky proti Návrhu Územního plánu

13. Navrhovatelé tímto podávají námítky proti grafické části Návrhu Územního plánu, která zařazuje lokalitu, v níž se Nemovitosti nacházejí, do plochy s funkčním využitím zahrádek, a dále proti závazné textové části Návrhu Územního plánu, dle které v plochách s funkčním využitím zahrádek nelze jakkoli rozšiřovat stabilizované objekty, které se zde dlouhodobě nacházejí, a které jsou v rozporu s funkčním využitím území. Svě námítky Navrhovatelé odůvodňují následovně.
14. Pořizovatel Návrhu Územního plánu při jeho vyhotovení především nevzal v úvahu skutečnost, že v dané lokalitě dlouhodobě existuje několik staveb rodinných domů, které prošly řádným územním a stavebním řízením a byly zkolaudovány v souladu se zákony platnými v dané době. Nejedná se tedy pouze o Rodinný dům Navrhovatelů, ale o desítku rodinných domů, které byly historicky v dané lokalitě postaveny a řádně zkolaudovány. Tato skutečnost musela být pořizovateli Návrhu Územního plánu dobře známa.
15. Územní rozhodnutí i stavební povolení vydaná v určitém území přitom představují tzv. limity využití území, které mají sloužit jako podklad pro pořízení územně plánovací dokumentace. Nejvyšší správní soud ve svém rozhodnutí sp. zn. 1 As 107/2012 ze dne 12. 9. 2012 uvedl, že: **„Koncept územního plánu musí respektovat vydaná pravomocná územní rozhodnutí a stavební povolení“**. Opačný přístup by byl v přímém rozporu s principem právní jistoty a ochrany práv nabytých v dobré víře. **Přijetí Návrhu Územního plánu bez přihlédnutí ke schváleným a pravomocným stavebním záměrům v dané ploše je proto nepřipustné.**
16. Zařazením plochy, na které se nachází mimo jiné Nemovitosti do plochy zahrádek je dotčen jakýkoliv stavební záměr Navrhovatelů Rodinný dům modernizovat a přizpůsobit jej svým potřebám a požadavkům na kvalitní bydlení či jej v budoucnu opravovat, což je základní právo a dle Stavebního zákona i povinnost. Navrhovatelé Rodinný dům kupovali s tím, že jeho plochu bude nutné rozšířit, neboť pro rodinu kapacitně nedostačuje a zmodernizovat, neboť přes dílčí rekonstrukci z roku 2011 se stále jedná o stavbu z roku 1935, která neodpovídá současným standardům pohodlného bydlení. Důvodně a v dobré víře se přitom Navrhovatelé spoléhali na skutečnost, že Rodinný dům bude možné užívat ke stavebním záměrům povoleným v rámci stavebního řízení. Návrh Územního plánu tedy zasahuje do práv, které nabyli v dobré víře, neboť nemohou uplatňovat svá práva, které jim Stavební zákon výslovně přiznává. Nejvyšší správní soud přitom v rozhodnutí sp. zn. 2 Ao 4/2008 ze dne 5. 2. 2009 rozhodl, že *změna územního plánu nesmí vlastníka omezit nad míru nedosahující intenzity nuceného omezení vlastnického práva ve smyslu čl. 11 odst. 4 Listiny základních práv a svobod, kterou je vlastník povinen snášet bez kompenzace, ledaže by změna byla vydána až po dohodě s vlastníkem, jejíž součástí bude též poskytnutí náhrady způsobené újmy*.
17. Jak Navrhovatelé uvádí výše, v uvedené lokalitě trvale žije několik desítek obyvatel a další osoby zde žijí přechodně. Zdejšími rodinnými domy byla přiřazena čísla popisná, mají vlastní poštovní schránku a k nemovitostem vede komunikace, ulice Pařezí. Vše tedy nasvědčuje tomu, že tato lokalita je využívána jako lokalita pro bydlení, nikoliv pouze pro zahrádkaření. Nejvyšší soud k tomuto ve svém rozhodnutí sp. zn. 1 AOs 6/2013 ze dne 28. 4. 2014 uvedl, že: **„Územní plán musí vycházet ze stávajících poměrů v daném území.“** V daném případě však pořizovatel Návrhu Územního plánu poměry v dané lokalitě zcela opomněl vzít v úvahu, a to přesto, že tyto poměry trvají stabilně již několik desítek let.

Návrh Územního plánu tak nerespektuje stávající stav území, a proto je jeho přijetí nepřijatelné.

18. Ačkoliv je daná lokalita zařazena do plochy s funkčním využitím zahrádek dlouhodobě, v minulosti bylo možné funkční využití konkrétního pozemku změnit opravou chyby v zakreslení, jak uvádíme výše. Ostatně tímto způsobem došlo ke změně funkčního využití pozemků parc.č. [REDAKCE] v k.ú. Sadová jiného vlastníka v roce 1999. Navrhovatelé se přitom nacházejí ve zcela stejné situaci jako tento vlastník. Odepřením stejného práva by došlo k narušení legitimního očekávání Navrhovatelů a porušení zásady rovného postavení účastníků správního řízení ve smyslu ustanovení § 7 zákona č. 500/2004 Sb., správní řád (dále jen „Správní řád“).
19. V neposlední řadě by přijetím Změny Územního plánu dále došlo ke zkrácení práv Navrhovatelů nabytých v dobré víře v rozporu s § 2 odst. 3 Správního řádu. V souladu s tímto ustanovením je možné zasahovat do práv nabytých v dobré víře, jakož i oprávněných zájmů osob, jichž se činnost správního orgánu dotýká, jen za podmínek stanovených zákonem a v nezbytném rozsahu. Navrhovatelé mají za to, že těchto podmínek nebylo dosaženo. Rozsah, kterým Návrh Územního plánu zasahuje do práv Navrhovatelů nabytých v dobré víře, přitom není úměrný požadovanému účelu.
20. V důsledku schválení Návrhu Územního plánu by konečně Navrhovatelům vznikla majetková újma. Navrhovatelé kupovali Nemovitosti za tržní cenu obvyklou pro rodinné domy, neboť je stavba Rodinného domu v katastru nemovitostí jako rodinný dům evidována. Přijetím Návrhu Územního plánu by však bylo Navrhovatelům znemožněno vykonávat svá vlastnická práva, i povinnosti vyplývající ze Stavebního zákona (např. údržba Rodinného domu, jenž může vyžadovat veřejnoprávní povolení, které by ale dle Návrhu Územního plánu nebylo možné vydat), klesla by cena Nemovitostí automaticky pouhým přijetím Návrhu Územního plánu. Nadto Navrhovatelé do Rodinného domu již vložili v dobré víře nejenom finanční prostředky, ale rovněž svůj čas. Přijetím Návrhu Územního plánu by tak Navrhovatelé utrpěli rovněž po finanční stránce.
21. Navrhovatelé tedy podávají námítky, aby byl Návrh Územního plánu změněn tak, aby bylo možné na Pozemcích umístit stavbu rodinného domu a stávající stavbu Rodinného domu rozšířit s tím, že by existence této stavby a využití Pozemků bylo uvedeno v územním plánu ve stavu odpovídajícím skutečnému využívání dané lokality. V takovém případě pak budou moci Navrhovatelé vykonávat i všechna práva a povinnosti vztahující se k vlastnictví Rodinného domu, jeho údržbě a opravám.

IV.

Závěr


22. **S ohledem na výše uvedené skutečnosti proto Navrhovatelé navrhuji, aby v grafické části Návrhu Územního plánu došlo v rozsahu plochy Nemovitostí ke změně ploch s funkčním využitím zahrádek na plochu stabilizovaného bydlení. Alternativně Navrhovatelé navrhuji, aby došlo ke změně závazné textové části Návrhu Územního plánu tak, že v dané lokalitě dojde k možnosti rozšíření stabilizovaných objektů, které jsou v rozporu s funkčním využitím daného území, jak tomu bylo například v kapitole II. písm. c) přílohy č. 1 Vyhlášky Statutárního města Brno č. 2/2004 ve znění opatření obecné povahy č. 3/2014, Změna Územního plánu města Brna „Aktualizace ÚPmB“.**

Za Navrhovatele

JUDr. Aleš Klech, LL.M, advokát

PLNÁ MOC

Manželé



(„Zmocnitelé“)

tímto zmocňuji

JUDr. Aleše Klecha, LL.M., advokáta, evidenční č. ČAK 11796, společníka FORLEX s.r.o., advokátní kancelář, IČO: 042 75 705, se sídlem Poděbradova 2738/16, 702 00 Ostrava, zapsané v obchodním rejstříku vedeném Krajským soudem v Ostravě, sp. zn. C 63028

(„Zmocněnec“)

aby jednal za Zmocnitele ve všech záležitostech souvisejících s uplatněním námitek Zmocnitelů proti Návrhu Územního plánu města Brna jako dotčených osob ve smyslu § 52 zákona č. 183/2006 Sb., o územním plánování a stavením řádu u Magistrátu města Brna, Odboru územního plánování a rozvoje a dále souvisejících s podáním návrhu na určení komunikace, ulice Pařezí, k příslušnému silničnímu správnímu úřadu.

Zmocněnec je zejména oprávněn za Zmocnitele jednat, přijímat doručované písemnosti, podávat návrhy, žaloby a žádosti, uzavírat smíry a narovnání, podávat řádné a mimořádné opravné prostředky a vzdávat se jich, zastupovat Zmocnitele v řízeních o řádných a mimořádných opravných prostředcích a činit jakékoliv další úkony, které v této souvislosti bude považovat za potřebné.

Zmocněnec je oprávněn ustanovit si za sebe dalšího zástupce, a pokud jich ustanoví více, je každý z nich oprávněn jednat samostatně.

V Brně 29. 05. 2020



17

Úřad městské části města Brna
Brno-Královo Pole
Odbor územního a stavebního řízení
Palackého tř. 59, 612 39 Brno

Č.j.: 11/1634/US/152/Jan
Vyřizuje: Ing. Janotová, tel. 541 588 244

Brno 6.4.2011

POTVRZENÍ EXISTENCE STAVBY

Odbor územního a stavebního řízení ÚMČ Brno-Královo Pole jako věcně příslušný dle ustanovení § 13 odst. 1 zákona č. 183/2006 Sb., o územním plánování a stavebním řádu (stavební zákon), ve znění pozdějších předpisů, a jako místně příslušný stavební úřad podle § 11 zákona č. 500/2004 Sb., správní řád, ve znění pozdějších předpisů, svým ověřením dokumentace v souladu s ustanovením § 125 odst. 4 stavebního zákona

potvrzuje

existenci stavby rodinného domu č.p. [redacted] na pozemku p.č. [redacted] k.ú. Sadová, obsahující:
1.PP – sklep,
1.NP – garáž, zádveří, obytný prostor, koupelna + WC, ložnice, schodiště, obytná kuchyně,
umývárna + WC,
neobytný podstřešní půdní prostor.

Existenci zděné stavby rodinného domu a její účel užívání stavební úřad ověřil provedením šetření na místě stavby konaném dne 3.3.2011.

Pan Petr Šenkeřík doložil zjednodušenou dokumentaci (pasport stavby) vypracovanou v 12/2010 Ing. Tomášem Kejíkem, ČKAIT 1001987 a geometrický plán č. 470-61/2011 k.ú. Sadová, ověřený Ing. Petrem Rovným.

Úřad městské části města Brna
Brno - Královo Pole
Palackého tř. 59, 612 93 Brno

referent [redacted] ole

Na vědomí obdrží:
OVV MMB – Ing. Oškrdalová

Co: spis 2x

VYPRÁVENO DNE:

.7. 04. 2011

č. ov. 39-2mšit

MMB/0218837/2020

Námítka č.1

Výrok:

Námítce se nevyhovuje.

Odůvodnění:

Jedná se o požadavek vlastníků pozemků parc.č.390, 391 a 392/1 v k.ú. Sadová, na kterých je umístěna stávající stavba rodinného domu (rodinný dům je řádně zapsán v katastru nemovitostí). Podle platného Územního plánu města Brna (dále ÚPmB) jsou pozemky součástí stabilizované nestavební – volné plochy s objekty pro individuální rekreaci a v připravovaném (Návruhu) Územního plánu města Brna jsou součástí plochy zahrádek „I“. Vlastníci pozemků navrhuje, aby v rozsahu plochy nemovitostí vlastníků došlo ke změně z plochy s funkčním využitím plocha zahrádek „I“ na plochu stabilizovaného bydlení.

Předmětné pozemky jsou v území se stávajícími zahrádkami, které bylo ve všech třech variantách konceptu prověřeno jako plocha zahrádek.

Zpracovatel vycházel při zpracování Návruhu ÚPmB z Pokynů pro vypracování Návruhu ÚPmB, které schválilo Zastupitelstvo města Brna usnesením č. ZM7/3871 na zasedání konaném dne 19. 6. 2018, a dalších aktuálních podkladů; v tomto případě zejména Územní studie Návrh využití zahrádkářských lokalit na území města Brna (ERA, 2018).

Z prověřovací Územní studie Návrh využití zahrádkářských lokalit na území města Brna (2018), která analyzovala stávající stav zahrádkářských lokalit na území města a potvrdila řešení Konceptu nového ÚPmB na území Zaječí Hory pro účel využití - plochy zahrádek; toto řešení návrh nového ÚPmB převzal.

V připravovaném Územním plánu města Brna (Návruhu ÚPmB), který je zpracován v měřítku 1:10 000 dochází k tomu, že převážná většina malých ploch je integrována (pohlčena) do sousedních funkčních ploch s větší výměrou. Zpracovatel stanovil minimální velikost plochy RZV na 0,5 ha (5 000 m²). Ve výjimečných případech, pokud si to vymezení a koncepce Územního plánu vyžaduje, jsou zobrazované plochy RZV menší.

Takto zvolená velikost ploch RZV vychází z principu koncepce a měřítka výkresů, kde kresba nemůže zachycovat nepřiměřený detail. Plochy menší než 5 000 m² jsou vymežovány s ohledem na zobrazování v územním plánu a podrobnosti popisu obvykle jen v případech nutnosti samostatného vymezení menší plochy (např. plochy plní významnou funkci). Pokud tvoří plochu podměrečnou, tj. menší než 0,5 ha, jsou zpravidla integrovány do jiných ploch RZV s jiným využitím.

V souladu s výše uvedeným bylo pro obdobné případy v závazné textové části uvedeno: "Obecné podmínky využití území" Návruhu ÚPmB (viz kapitola 6.2 Závazné textové části) pro stávající stavby (popř. využití území) je stanoveno: "Jestliže účel využití dosavadních staveb a zařízení (popř. způsob využití území), umístěných nebo povolených ke dni účinnosti tohoto územního plánu, neodpovídá hlavnímu, přípustnému nebo podmíněně přípustnému využití základní plochy, jsou záměry na změny těchto staveb a zařízení (včetně případných úprav dosavadního způsobu využití) podmíněně přípustné za podmínky, že nedojde k podstatnému narušení stanoveného hlavního nebo přípustného využití."

Věcná podstata způsobů vypořádání předmětného podání zůstává nadále relevantní, přestože návrh nového územního plánu města Brna prošel přepracováním s ohledem na Pokyny ZMB z roku 2022 a byl uveden do jednotného standardu ÚPD dle stavebního zákona a jeho prováděcích předpisů. Výše uvedené texty je tedy nutno chápat také ve smyslu těchto úprav.

Námítka č.2

Výrok:

Námítce se vyhovuje částečně.

Odůvodnění:

Jedná se o požadavek vlastníků pozemků parc.č.390, 391 a 392/1 v k.ú. Sadová, na kterých je umístěna stávající stavba rodinného domu (rodinný dům je řádně zapsán v katastru

nemovitostí). Podle platného Územního plánu města Brna (dále ÚPmB) jsou pozemky součástí stabilizované nestavební – volné plochy s objekty pro individuální rekreaci a v připravovaném Územním plánu města Brna jsou součástí plochy zahrádek „I“.

Vlastníci pozemků navrhuje, aby došlo ke změně závazné textové části Návrhu Územního plánu města Brna tak, že v dané lokalitě dojde k možnosti rozšíření stabilizovaných objektů, které jsou v rozporu s funkčním využitím daného území.

Podle "Obecných podmínek využití území" již projednaného Návrhu ÚPmB (viz kapitola 6.2 Závazné textové části) je pro stávající stavby (popř. využití území) stanoveno: "Jestliže účel využití dosavadních staveb a zařízení (popř. způsob využití území), umístěných nebo povolených ke dni účinnosti tohoto územního plánu, neodpovídá hlavnímu, přípustnému nebo podmíněně přípustnému využití základní plochy, jsou záměry na změny těchto staveb a zařízení (včetně případných úprav dosavadního způsobu využití) podmíněně přípustné za podmínky, že nedojde k podstatnému narušení stanoveného hlavního nebo přípustného využití."

Uvedený regulativ bude upřesněn tak, aby bylo jednoznačně zřejmé, že u legálních staveb integrovaných v ploše, která neodpovídá hlavnímu, přípustnému nebo podmíněně přípustnému využití základní plochy jsou změny staveb možné s podmínkou přiměřenosti záměru.

Věcná podstata způsobů vypořádání předmětného podání zůstává nadále relevantní, přestože návrh nového územního plánu města Brna prošel přepracováním s ohledem na Pokyny ZMB z roku 2022 a byl uveden do jednotného standardu ÚPD dle stavebního zákona a jeho prováděcích předpisů. Výše uvedené texty je tedy nutno chápat také ve smyslu těchto úprav.

MAGISTRÁT MĚSTA BRNA	
podatelna	14
- 1 -06- 2020	
Č.j. MMB:	
Příl.:	

MMB/0218943/2020

listy: 1 přílohy:



mmb1es773883e7 Doručeno: 01.06.2020

NAMITKA

MAGISTRÁT MĚSTA BRNA
Odbor územního plánování a rozvoje

Došlo: 06 -05- 2020

Č.j. MMB: 0218943

Příl.:

NÁZEV PROJEDNÁVANÉ ÚPD

Identifikační údaje podatele

Fyzická osoba/právnícká osoba

Jméno, příjmení /
Název společnostiDatum narození/
Identifikační čísloTrvalé bydliště/
sídllo

Jsem -) občan města Brna

Jsem *) vlastníkem pozemku a stavby v ploše dotčené navrhovanou
změnou

Katastrální území ...Komín, [redacted]

Upřesnění obsahu námítky

 K textové části Ke grafické části K procesu pořizování

Městská část

Brno-Komín

Katastrální území

Komín (610585)

Parcelní čísla pozemků (adresa,
doplňující popis lokality)

Kn-8 Za hřbitovem – rozvojová lokalita

Text námítky včetně ZDŮVODNĚNÍ

přílohy:

 ano ne

Před více než 20 lety byla nepromyšlená magistrátní rozhodnutí důvodem k celé řadě protestních akcí obyvatel sídliště Řezáčova (Kn 8). Zrušením zahrádek na orné půdě bez řešitelného síťového i dopravního napojení, poskytlo město odkoupení pozemek soukromníkovi, který má zájem pouze o změnu orné půdy na stavební parcelu. Nátlakem a vydíráním se po celou dobu snaží přimět dotčené obyvatele o přístup na pozemek. Každý návrh znamenal velice vážný zásah do práv obyvatel bytových domů, veřejné zeleně mezi bytovými domy i majitelů soukromých garáží, kudy se snažil přístup vymoci. Pozemek je výsledkem dvacetileté práce zahrádkářů. Náklady, na rekultivaci obecní skládky poskytlo SBD Průkopník, úřední záležitosti vyřídil p. starosta Hledík. Náletová „buš“ je výsledkem péče současného „majitele“ jako „řádného hospodáře“. Po úředním zrušení zahrádek nechal vykácet všechny stromy a nikdo se o pozemek 20 let nestaral. V tuto dobu požaduje „zbourání soukromých garáží nebo vykácí les podél severní strany hřbitova“ s vidinou, že takto získá průchod k pozemku. Všechny návrhy logicky budí odpor všech dotčených. Jsou protiprávní, nemorální, poškozují občany i přírodu. Velice vážně žádám tvůrce NPÚ o definitivní vyřešení problému, který vznikl administrativně a po dvaceti letech občany nutí, aby magistrátu připomněli, že je třeba tuto chybu konečně napravit. Proti bourání garáží i ohrožování veřejné zeleně se budu bránit i soudně. Komín má hustou dopravu, osídlení, přetížené sítě, a je proto třeba zachovat prostor a kvalitu životního prostředí pro obyvatele, kteří zde žijí. Zpětné odkoupení pozemku a využití jeho přírodního potenciálu – čisté půdy, podzemního vodního zdroje - je v době, kdy se snažíme chránit každou kapku vody, mnohem důležitější, než zalepit každý kousek půdy, která ještě má schopnost přijmout vodu.

V ...Brně... dne 30.5.2020

Podpis:

MMB/0218943/2020

Námítka

Výrok:

Námítce se nevyhovuje.

Odůvodnění:

Podatel nesouhlasí s využitím lokality Kn-8 pro bydlení a namítá, že nezbytná příjezdová komunikace bude vedena přes stávající objekty garáží.

Takové řešení není obsaženo v Návrhu ÚPmB, nebylo proto předmětem projednání. Rozvojová lokalita Kn-8, dlouhodobě vymezená v platném ÚPmB pro funkci bydlení, má na základě vydané změny ÚPmB č. B10/12-l/Z navrženo dopravní napojení podél severní strany hřbitova. Návrh nového ÚP toto řešení (o kterém rozhodlo v červnu 2020 Zastupitelstvo SMB) pouze přebírá podle platného ÚP. Projednávaný Návrh nového územního plánu potvrzuje v Kn-8 stávající vymezení ploch a využití území oproti platnému ÚPmB nemění, proto nelze požadavek zohlednit.

Pro dokladování transparentnosti procesu vyhodnocení podání a pro úplnost uvádíme, že v předmětném území došlo ke změně. V rámci Návrhu pro opakovaného veřejné projednání bylo na základě došlých podání řešení upraveno a struktura zástavby v Kn-8 změněna na B/v3. Vymezení veřejného prostranství podél severní strany hřbitova zpracovatel v upraveném Návrhu ponechal s ohledem na zachování souladu s platným územním plánem.

Nové vyhodnocení 2024:

Věcná podstata způsobů vypořádání předmětného podání zůstává nadále relevantní, přestože návrh nového územního plánu města Brna prošel přepracováním s ohledem na Pokyny ZMB z roku 2022 a byl uveden do jednotného standardu ÚPD dle stavebního zákona a jeho prováděcích předpisů. Výše uvedené texty je tedy nutno chápat také ve smyslu těchto úprav. Pro úplnost uvádíme:

Na základě Pokynu č. 6) Zastupitelstva města Brna ze dne 21.06.2022 provedl zpracovatel v lokalitě Kn-8 nové "Důkladné opakované posouzení připomínek městských částí". Z důvodu nenalezení shody na optimálním řešení dopravního napojení, které požadovala MČ Brno-Komín jako podmínku pro návrh řešení BU.V3 došlo k úpravě Návrhu nového ÚPmB 2024 spočívající v návratu k řešení, které bylo předmětem projednání v 06/2020 tj. výsledná plocha je BU.R2. V této části řešení lokality Kn-8 byl tímto zohledněn názor samosprávy MČ.



mmb1es77388407

BODY

věc: námitka k připravovanému územnímu plánu na rok 2020

Citace ze záměru územního plánu:

"Hlavním cílem nového územního plánu je trvale udržitelný rozvoj a prosperita města Brna. Pro tento cíl je třeba vytvořit v územním plánu podmínky širokou nabídkou rozvojových ploch, návrhem kvalitní dopravní obsluhy území s vazbami na region, vytvořením podmínek pro zlepšení životního prostředí, ochranou přírodních a krajinných hodnot i podporou revitalizace zanedbaných území."

Záměr dle připravovaného územního plánu:

Lokalita se nachází podél jižní hrany ulice Jihlavská, která by v budoucnu mohla mít podobu významné městské třídy než dopravně zatížené komunikace lemované svodidly (plocha není lemována svodidly ale uvedeným 40 let pěstovaným lesoparkem administrativně přeměněným na ostatní plochu). Jsou navrženy plochy smíšené obytné, které tento charakter podpoří a doplní chybějící uliční frontu. V západní části je navržena plocha dopravy pro parkovací dům sloužící převážně místním obyvatelům.

Takže pruh zeleně mezi dopravně vytíženou ulicí Jihlavskou a ulicí panelových domů Pod nemocnicí bude nahrazen zástavbou obytných ploch a parkovacího domu "pro zlepšení životního prostředí a ochranu přírodních i krajinných hodnot" ?

Jedná se konkrétně o funkční a prostorové využití Be-4 podél ulice Jihlavská: D/v3, C/k3. Lokalita se nalézá podél jižní hrany ulice Jihlavská. Mnoho let je na této ploše (pruh v šíři cca 20-30 metrů mezi ulicemi Jihlavská a Pod nemocnicí od autoservisu po výběh pro psy a zastávku MHD Stará nemocnice) udržovaný přírodní lesopark s asi 400 vzrostlými stromy i keři, Před několika lety na základě doporučení architekta došlo k úpravám a zasazení cca 100 vzrostlých dendrologicky vhodných dřevin jen na této prostoru podél silnice Pod nemocnicí. Lesík je osídlen drobnými živočichy - zajíci, veverkami a značným množstvím ptactva - vyskytuje se rehek zahradní, červenka obecná, kos černý pěnice černohlavá, sýkora koňadra, pěnkava obecná, vrabec domácí, strakapoud velký, sojka obecná.

Podél ulice Pod nemocnicí mezi silnicí a chodníkem se nachází vzrostlá lipová alej, která by uvedeným záměrem úprav územního plánu rovněž utrpěla újmu.

Vzhledem k úpravám v areálu nemocnice Bohunice došlo k vykácení části vzrostlých stromů zejména v oblasti naproti uvedeného lesoparkíku, stejně jako došlo k vykácení veškeré zeleně v prostoru od Mikuláškova náměstí směrem ke Campusu, kde probíhá příprava výstavby tramvajové tratě. Ptáci a drobná zvířena se přestěhovala částečně i do lokality výše uvedeného malého lesíku a do prostoru okolí hřiště Tatrano.

BODY

V případě zamýšlených úprav územního plánu by došlo ke zničení celé lokality včetně fauny a flory. I město Brno v současné době plánuje k zamezení vysychání zeleně řadu opatření a investic a v této lokalitě by dopustilo zničení zeleně nevyčíslitelné hodnoty, jejíž nahrazení je prakticky nemožné.

Namítám proto:

nedoporučit zařazení této lokality mezi pozemky určené k výstavbě a doporučit zařadit tuto plochu zeleně zpět jako plochu lesoparku.



Vzhledem k omezení úředního styku s občany využívám uvedené možnosti podat námitku mailem.

Prosím o informace k námitce na uvedenou mailovou adresu -

V Brně 31.5.2020

Na vědomí:

rscsop@veronica.cz; (<https://email.seznam.cz/?hp=>)podatelna.bohunice@brno.cz

VÁc: nĚmitka k pĚTMipravovanĚmu ĀszemnĚmu plĚnu na rok 2020

Citace ze zĚmĚru ĀszemnĚho plĚnu:

"HlavnĚm cĚlem novĚho ĀszemnĚho plĚnu je trvale udrĚitelnĚ rozvoj a prosperita mĚsta Brna. Pro tento cĚl je tĚTMeba vytvoĚit v ĀszemnĚm plĚnu podmĚnky Ěirokou nabĚdkou rozvojovĚch ploch, nĚvrhem kvalitnĚ dopravnĚ obsluhy ĀszemĚ s vazbami na region, **vytvoĚenĚm podmĚnek pro zlepĚenĚ ĚivotnĚho prostĚTMedĚ, ochranou pĚTMĚrodnĚch a krajinnĚch hodnot i podporou revitalizace zanedbanĚch ĀszemĚ.**"

ZĚmĚr dle pĚTMipravovanĚho ĀszemnĚho plĚnu:

Lokalita se nachĚzĚ podĚĚl jiĚlnĚ hrany ulice JihlavskĚ, kterĚ by v budoucnu mohla mĚt podobu vĚznamnĚmĚstskĚ tĚTMĚdy neĚl dopravnĚ zatĚĚlenĚ komunikace lemovanĚ svodidly (*plocha nenĚ lemovĚ na svodidly ale uvedenĚm 40 let pĚstovanĚm lesoparkem administrativnĚ pĚTMĚmĚnĚm na ostatnĚ plochu*). Jsou navrĚleny plochy smĚĚnĚ obytnĚ, kterĚ tento charakter podpoĚTMĚ a doplnĚ chybĚjĚcĚ uliĚtnĚ frontu. V zĚpadnĚ ĚĚsti je navrĚlena plocha dopravy pro parkovacĚ dĚzm slouĚĚcĚ pĚTMĚvĚĚlnĚ mĚstnĚm obyvatelĚm.

TakĚle pruh zelenĚ mezi dopravnĚ vytĚĚlenou ulicĚ Jihlavskou a ulicĚ panelovĚch domĚ. Pod nemocnicĚ bude nahrazen zĚstavbou obytnĚch ploch a parkovacĚho domu "pro zlepĚenĚ ĚivotnĚho prostĚTMedĚ a ochranu pĚTMĚrodnĚch i krajinnĚch hodnot" ?

JednĚ se konkrĚtnĚ o funkĚtnĚ a prostorovĚ vyuĚitĚ Be-4 podĚĚl ulice JihlavskĚ: D/v3, C/k3. Lokalita se nalĚzĚ podĚĚl jiĚlnĚ hrany ulice JihlavskĚ. Mnoho let je na tĚto ploĚe (pruh v ĚĚlĚmi cca 20-30 metrĚ mezi ulicemi JihlavskĚ a Pod nemocnicĚ od autoservisu po vĚbĚh pro psy a zastĚvku MHD StarĚ nemocnice) udrĚĚovanĚ pĚTMĚrodnĚ lesopark s asi 400 vzrostlĚmi stromy i keĚTMĚi, pĚTMĚd nĚkolika lety na zĚkladĚ doporuĚenĚ architekta doĚlo k ĀspravĚm a zasazenĚ cca 100 vzrostlĚch dendrologicky vhodnĚch dĚTMĚvin jen na tĚto prostĚTMĚ podĚĚl silnice Pod nemocnicĚ. LesĚk je osĚdlen drobnĚmi ĚivoĚĚichy - zajĚci, veverkami a znaĚtnĚm mnoĚlĚstvĚm ptactva - vyskytuje se rehek zahravnĚ, ĚĚervenka obecnĚ, kos ĚĚernĚ pĚnice ĚĚernoĚlavĚ, sĚkora koĚadra, pĚnkava obecnĚ, vrabec domĚcĚ, strakapoud velkĚ, sojka obecnĚ. PodĚĚl ulice Pod nemocnicĚ mezi silnicĚ a chodnĚkem se nachĚzĚ vzrostlĚ lipovĚ alej, kterĚ by uvedenĚm zĚmĚrem Āsprav ĀszemnĚho plĚnu rovnĚĚlĚ utrpĚla Āsjmu.

Vzhledem k ĀspravĚm v areĚlu nemocnice Bohunice doĚlo k vykĚcenĚ ĚĚsti vzrostlĚch stromĚ zejména v oblasti naproti uvedenĚho lesoparĚĚku, stejnĚ jako doĚlo k vykĚcenĚ velĚkerĚ zelenĚ v prostoru od MikulĚĚkova nĚmĚstĚ smĚrem ke Campusu, kde probĚhĚ pĚTMĚprava vĚstavby tramvajovĚ tratĚ. PtĚci a drobnĚ zvĚĚTMĚna se pĚTMĚstĚhovala ĚĚsteĚtnĚ i do lokality vĚĚe uvedenĚho malĚho lesĚku a do prostoru okolĚ hlĚmĚtĚ Tatanu.

V pĚTMĚpadĚ zamĚĚĚlenĚch Āsprav ĀszemnĚho plĚnu by doĚlo ke zniĚtenĚ celĚ lokality vĚtetnĚ fauny a flory. I mĚsto Brno v souĚtasnĚ dobĚ plĚnuje k zamezenĚ vysychĚnĚ zelenĚ ĚTMĚdu opatĚenĚ a investic a v tĚto lokalitĚ by dopustilo zniĚtenĚ zelenĚ nevyĚĚslitelnĚ hodnoty, jejĚĚlĚ nahrazenĚ je prakticky nemoĚlnĚ.

Namítám proto:

nedoporučím zařazení této lokality mezi pozemky určené k výstavbě a doporučit zařadit tuto plochu zeleně zpět jako plochu lesoparku.



Vzhledem k omezení šířky edního styku s oběťany využitím uvedených možností podat námítku mailem.

Prosím o informace k námítce na uvedenou mailovou adresu



V Brně 31.5.2020

Na vědomí:

rscsop@veronica.cz; podatelna.bohunice@brno.cz

MMB/0218975/2020

Námitka

Výrok:

Námitce se vyhovuje.

Odůvodnění:

Žádáte o vrácení střední části rozvojové lokality Be-4 z navrhované smíšené obytné plochy zpět do plochy městské zeleně. Argumentujete, že na místě se nachází udržovaný vzrostlý lesopark a žije zde množství drobných živočichů, například vrabec domácí apod. Vaší námitce se vyhovuje.

Střední část rozvojové lokality mezi ulicemi Pod Nemocnicí a Jihlavská bude vymezena jako městská zeleň. Východní část lokality s původní a novější zástavbou podél ulic Jihlavská a Na Pískové cestě bude vyznačena jako plocha pro bydlení B/k3. V západní části lokality bude vymezena plocha smíšená obytná C/k3.

Pruh zeleně mezi Jihlavskou a Pod Nemocnicí zůstane zachovaný.

Věcná podstata způsobů vypořádání předmětného podání zůstává nadále relevantní, přestože návrh nového územního plánu města Brna prošel přepracováním s ohledem na Pokyny ZMB z roku 2022 a byl uveden do jednotného standardu ÚPD dle stavebního zákona a jeho prováděcích předpisů. Výše uvedené texty je tedy nutno chápat také ve smyslu těchto úprav.

DS



mmb1es7738850d

MAGISTRÁT MĚSTA BRNA
 Odbor územního plánování a rozvoje
 Kounicova 67
 601 67 Brno

DATOVOU SCHRÁNKOU: a7kbrnn

V Praze dne 1. 6. 2020

Vlastník: **PESTR spol. s r.o.**, IČO: 47547260,
 se sídlem K Ládví 861/41, Čimice, 181 00 Praha 8,
 společnost zapsaná v obchodním rejstříku vedeném Městským soudem v Praze
 pod sp. zn. C 19966

práv. zást. Mgr. Jiří Buchvaldek, advokát se sídlem Palackého 740/1, 110 00
 Praha 1 – Nové Město, ID dat. schránky: a7gh23g

Námítky k návrhu územního plánu statutárního města Brna – ohrožení nemovité kulturní památky Masná burza

Dne 24. 3. 2020 Magistrát města Brna, jako pořizovatel ve smyslu zák. č. 183/2006 Sb., o územním plánování a stavebním řádu (stavební zákon), v platném znění (dále jen „**stavební zákon**“), zveřejnil veřejnou vyhláškou návrh Územního plánu statutárního města Brna (dále jen „**návrh nového územního plánu**“). Veřejnou vyhláškou č. MMB/0202272/2020 ze dne 21. 5. 2020 stanovil Magistrát města Brna, Odbor územního plánování a rozvoje, mj. lhůtu pro podávání připomínek a námitek k návrhu územního plánu, **a to do 30. 6. 2020.**

V souladu s ust. § 52 odst. 2 stavebního zákona uplatňuje společnost **PESTR spol. s r.o.**, IČO: 47547260, se sídlem K Ládví 861/41, Čimice, 181 00 Praha 8, společnost zapsaná v obchodním rejstříku vedeném Městským soudem v Praze pod sp. zn. C 19966 (dále také jako „**společnost**“ nebo „**vlastník**“), jakožto vlastník pozemků dotčených návrhem řešení, ve stanovené lhůtě k návrhu Územního plánu statutárního města Brna tuto námítku:

Vlastník nesouhlasí s tím, aby část pozemku parc. č. 1279/1, část pozemku parc. č. st. 611, jehož součástí je stavba č. p. 229, část pozemku parc. č. 1283 a část pozemku parc. č. 612, to vše v katastrálním území Trnítá, byly v novém územním plánu zařazeny mezi plochy dopravní infrastruktury a plochy určené k vyvlastnění. Vlastník požaduje, aby dotčené části pozemků byly zařazeny mezi plochy komerční vybavenosti a odstraněny z ploch, které jsou určené k vyvlastnění.

Odůvodnění:

1. Neoprávněný zásah do vlastnického práva

Společnost je výlučným vlastníkem pozemku parc. č. st. 611, jehož součástí je stavba č. p. 229, pozemku parc. č. 612, pozemku parc. č. 1194, pozemku parc. č. 1195, pozemku parc. č. 1196, pozemku parc. č. 1197, pozemku parc. č. 1198, pozemku parc. č. 1201,

pozemku parc. č. 1279/1, pozemku parc. č. 1279/3 a pozemku parc. č. 1283, to vše v katastrálním území Trnitá v obci Brno.

Tato námitka se týká části pozemku parc. č. 1279/1, části pozemku parc. č. st. 611, jehož součástí je stavba č. p. 229, části pozemku parc. č. 1283 a části pozemku parc. č. 612 (to vše společně dále jen „**dotčené části pozemků**“), které jsou dle návrhu nového územního plánu zařazeny do plochy dopravní infrastruktury a zároveň do oblastí s možností budoucího vyvlastnění.

Vlastník uvádí, že změna způsobu využití dotčených částí pozemků spolu s možností budoucího vyvlastnění představují intenzivní zásah do jeho vlastnického práva, když mu zcela zabrání vykonávat k dotčeným částem pozemků jeho vlastnická práva a současně velmi výrazně omezí možnosti výkonu jeho vlastnického práva ve vztahu k ostatním pozemkům či jejich částem v katastrálním území Trnitá, které má ve svém vlastnictví, a to mimo jiné i tím, že by na pozemky v jeho vlastnictví mohla v budoucnu dopadat omezení v podobě ochranného pásma železnice podle ust. § 8 a násl. zákona č. 266/1994 Sb., o drahách.

2. Zničení kulturní památky

Budova č. p. 229/34, tzv. **Masná burza** (dále také jako „**budova**“ nebo „**Masná burza**“), která je součástí pozemku parc. č. st. 611 v katastrálním území Trnitá, je **nemovitou kulturní památkou** registrovanou v Ústředním seznamu nemovitých kulturních památek pod reg. č. 7992. Tato významná historická budova byla postavena v letech 1924–1926 podle návrhu uznávaného průkopníka funkcionalismu architekta Bohuslava Fuchse, studenta Jana Kotěry, a představuje vrchol jeho *holandského období* inspirovaného uměleckým hnutím *De Stijl*. Kromě toho, že sama budova má nevyčísitelnou historickou hodnotu, nachází se také na území ochranného pásma Městské památkové rezervace Brno-město.

Zejména reálný socialismus poloviny dvacátého století zasadil budově řadu ran způsobených nešetrnými přestavbovými zásahy i absencí řádné průběžné údržby. Současný vlastník Masné burzy, vědom si historické a kulturní hodnoty této romantické cihlové stavby, hluboké architektonické rány vynaložením desetimilionových investic zacelil, čímž nejen že výrazně zlepšil stavebně-technický stav budovy, ale také nemalou měrou přispěl k tvorbě *genia loci* lokality, v níž se Masná burza nachází. Právě z důvodu tohoto jedinečného *ducha*, který lokalitou prostupuje, se do Masné burzy a jejího okolí vrátil život – v oblasti vznikly nové kancelářské budovy a své provozovny a sídla do oblasti přesouvají nové společnosti a instituce.

V návrhu nového územního plánu je severní křídlo této nemovité kulturní památky zahrnuto do plochy dopravní infrastruktury a do plochy určené k vyvlastnění, přestože hned v úvodu závazné textové části návrhu nového územního plánu je uvedeno, že (ú)zemní plán města Brna je územně plánovací dokumentace, která je koncepčním dokumentem **pro ochranu a rozvoj** urbánních, **kulturních** a přírodních **hodnot města**. Těžko si představit ochranu a rozvoj kulturní hodnoty města spočívající v záměru destruovat část nemovité kulturní památky. Masná burza navíc není jediným historickým objektem, který je v návrhu nového územního plánu přehlížen a který má padnout za oběť pohodlnosti železniční dopravy.

Společnost PESTR spol. s r.o. má jakožto vlastník nemovité kulturní památky povinnost Masnou burzu chránit mj. **před poškozením nebo zničením** a současně má povinnost **pečovat o zachování kulturní památky**. Pokud by společnost tyto povinnosti neplnila,

dopustila by se přestupku podle ust. § 35 odst. 1 zákona č. 20/1987 Sb., o státní památkové péči.

Navrhovaná změna využití části pozemku, jehož je Masná burza součástí, absolutně nerespektuje brněnskou kulturní historii a v budoucnu by mohla vést k demolicí severního křídla budovy a vedení estakády železniční trati v bezprostřední blízkosti zbývajících torza budovy. Část Masné burzy by tak byla nenávratně zničena a zbývajících část by byla ničena soustavným působením vibrací a dalších imisí způsobovaných doslova přilehlou železniční dopravou. Takový stav rozhodně nelze označit za *zachování kulturní památky* a návrh nového územního plánu je tak v ostrém rozporu se zájmy státní památkové péče, když prakticky znamená devastaci funkcionalistického klenotu ve znovu se rozvíjející brněnské čtvrti, kam se po letech komunistického (nejen) architektonického strádání pomalu vrací život.

3. Nevypořádání se s proporcionalitou veřejných zájmů

Vlastník má za to, že v návrhu nového územního plánu zcela absentuje jakékoli odůvodnění toho, proč by měl veřejný zájem spočívající ve výstavbě nové části železniční trati na částech dotčených pozemků převážit nad veřejným zájmem na zachování historické hodnoty nemovité kulturní památky, přičemž nutno dodat, že vlastník nepovažuje zachování pouhé části Masné burzy za zachování její hodnoty. Vlastník proto touto námitkou napadá proporcionalitu návrhu nového územního plánu, když z něj není patrné, na základě jakých postupů a úvah byly oba veřejné zájmy poměřovány a z jakých důvodů bylo přistoupeno na řešení, které je nyní v návrhu územního plánu prezentováno, zda nelze požadovaného cíle dosáhnout i jiným způsobem a zda je následek, který je zařazení dotčených částí pozemku do plochy dopravní infrastruktury schopný vyvolat, úměrný sledovanému cíli.

Vlastník z výše uvedených důvodů požaduje, aby byly dotčené části pozemků zařazeny do plochy komerční vybavenosti, čímž by byla mimo jiné zachována celistvost a historická hodnota budovy č. p. 229/34 – Masné burzy.

PESTR spol. s r. o.

Vážení, přílohou zasíláme stanovisko k návrhu územního plánu.

S pozdravem



MMB/0219273/2020

Námitka

Výrok:

Námitce se nevyhovuje.

Odůvodnění:

V rámci podání je vyslovena obava z ohrožení nemovité kulturní památky Masná burza v k.ú. Trnitá.

Principy návrhu řešení v předmětném území jsou v souladu se současným územním plánem a vydaným územním rozhodnutím na stavbu Přestavba železničního uzlu Brno, v rámci kterého byly tyto záležitosti podrobně řešeny a stanoveny podmínky případného zásahu do této nemovité kulturní památky.

Z hlediska územního plánu je požadavek nad rámec podrobnosti zpracování územního plánu a vzhledem k výše uvedenému jej nelze zohlednit.

Věcná podstata způsobů vypořádání předmětného podání zůstává nadále relevantní, přestože návrh nového územního plánu města Brna prošel přepracováním s ohledem na Pokyny ZMB z roku 2022 a byl uveden do jednotného standardu ÚPD dle stavebního zákona a jeho prováděcích předpisů. Výše uvedené texty je tedy nutno chápat také ve smyslu těchto úprav.

458

Statutární město Brno
Doručeno: 01.06.2020
MMB/0219354/2020
listy: přílohy: 2
druh: li/sv:

DS

Magistrát města Brna
Odbor územního plánování a rozvoje
Kounicova 67
601 67 Brno
ID DS: a7kbrnn



Podatel: CHF Jamborova, s.r.o., IČO: 29289734, sídlem Bráfova 1617/21, 616 00 Brno – Žabovřesky

Námítky k Návrhu Územního plánu města Brna

Odbor územního plánování a rozvoje Magistrátu města Brna, jako pořizovatel Územního plánu města Brna (dále jen „**pořizovatel**“), veřejnou vyhláškou ze dne 31. 3. 2020, č.j. MMB/0145586/2020, podle ustanovení § 52 zákona č. 183/2006 Sb., o územním plánování a stavební řádu (stavební zákon) (dále jen „**StavZ**“), oznámil veřejné projednání Návrhu Územního plánu města Brna včetně vyhodnocení vlivu na udržitelný rozvoj území (dále jen „**Návrh ÚPmB**“) dne 17. 6. 2020 a současně vyzval k podání písemných námitek a připomínek k návrhu, a to do 7 dnů ode dne konání veřejného projednání, tedy do 24. 6. 2020.

Veřejnou vyhláškou pořizovatele ze dne 21. 5. 2020, č.j. MMB/0202272/2020, byl oznámen nový termín konání veřejného projednání, a to ve dnech 22. a 23. 6. 2020 s tím, že lhůta pro podání písemných námitek a připomínek k návrhu končí dne 30. 6. 2020.

Podatel v souladu s ustanovením § 52 odst. 2 a 3 StavZ tímto ve lhůtě uplatňuje k Návrhu ÚPmB své, níže uvedené, **námítky**.

I.

Vymezení území dotčeného námítkami

Námítky se týkají **rozvojové lokality Zi-4 Jamborova**, jak je vymezena v textové části Návrhu ÚPmB, kartě lokality obsažené na str. 319 přílohy č. 1 s funkčním a prostorovým využitím C/r2 nacházející se na pozemcích parc. č. 5381, 5379, 5383/23, 5383/22, 4935/1, 4933/1, 4931, 4929, 4927, 4925, 4924, 4923, 4921, 4922, 5383/21, 4935/2, 4934/1, 4934/2, 4934/3, 4934/4, 4930, 4926, 4928 v k.ú. Židenice.

II.

Údaje podle katastru nemovitostí dokladující dotčená práva

Podatel je vlastníkem pozemků parc. č. 5383/23, 5383/22, 5379, jehož součástí je stavba objektu k bydlení č.p. 3349, zapsaných na LV č. 4104 k.ú. Židenice (dále jen „**Pozemky**“) Pozemky se nachází v celém svém rozsahu v rozvojové lokalitě Zi-4 Jamborova.

Podatel jako důkaz svého vlastnického práva připojuje ke svým námítkám příslušný výpis z katastru nemovitostí.

Vymezení dotčeného území a údaje podle katastru nemovitostí se vztahují ke všem dále uvedeným námítkám.

III. Obsah námitek

Vymezení rozvojové lokality Zi-4 Jamborova dle Návrhu ÚPmB, konkrétně její zařazení do plochy s funkčním a prostorovým využitím C/r2, znamená výškové omezení možných záměrů, které lze umístit na Pozemky, do max. 10 m, což je výrazná změna oproti platnému územnímu plánu statutárního města Brna, který obsahuje výškové omezení jen prostřednictvím indexu podlažní plochy a který tak umožňuje umístit i výrazně vyšší budovu. Důsledkem je výrazné snížení hodnoty Pozemků a současně nemožnost umístit na Pozemcích záměr, pro který Podatel již požádal o vydání územního rozhodnutí (konkrétně se jedná o záměr „Rezidence Jamborova, Brno – Židenice, p.č. 5379, 5383/22, 5383/23“). Vymezení rozvojové lokality Zi-4 Jamborova je navíc v rozporu s cíli a úkoly územního plánování v § 18 – 19 StavZ, a v rozporu s předpokládaným obsahem územního plánu dle § 43 odst. 1 StavZ a prováděcích právních předpisů, konkrétně:

- nejsou respektovány urbanistické ani architektonické požadavky na využívání a prostorového uspořádání území (lokality Zi-4 Jamborova a jejího bezprostředního okolí);
- podmínky pro umísťování a uspořádání staveb v lokalitě Zi-4 Jamborova nezohledňují charakter území a využitelnost navazujícího území;
- nejsou dostatečně uplatněny poznatky z oborů architektury, urbanismu a územního plánování

Odůvodnění změny možného využití Pozemků v Návrhu ÚPmB, resp. v návrhu rozvojové lokality Zi-4 Jamborova, je navíc zcela nedostatečné z hlediska zásahu do legitimního očekávání Podatele.

Dle podatele by v souladu s cíli a úkoly územního plánování bylo zařazení rozvojové lokality Zi-4 Jamborova do prostorového využití C/k3. Podatel navrhuje, aby pořizovatel prostorové využití lokality tímto způsobem upravil.

IV. Odůvodnění námitek

1. Stávající stav lokality a možná zástavba dle platného územního plánu statutárního města Brna

Dle platného územního plánu statutárního města Brna, vyhlášeného obecně závaznou vyhláškou statutárního města Brna č. 2/2004 o závazných částech Územního plánu města Brna, ve znění pozdějších předpisů (dále jen „**Platný ÚPmB**“) jsou výše uvedené Pozemky zařazeny v jádrové ploše SJ 1.2,¹ tedy ve smíšené ploše centrálního charakteru, sloužící převážně k umístění obchodních provozoven zařízení správy, hospodářství a kultury. Platný ÚPmB dále ohledně těchto ploch stanoví, že: „*Pokud objekty v této ploše tvoří blokovou strukturu a obsahují i funkci bydlení, je požadováno využití minimálně částí vnitrobloku přilehlých k bytovým domům pouze pro každodenní rekreaci zde bydlících obyvatel (tj. především pro zeleň a hřiště).*“ Přípustné jsou obchodní, kancelářské a správní budovy, dále maloobchodní provozovny do velikosti 1500 m² prodejní plochy „*za předpokladu situování ve vícepodlažním objektu charakteru odpovídajícím dané historické struktuře okolní zástavby a zajištění parkování v objektu*“ a další budovy (např. budovy pro bydlení). Současně se dle Platného ÚPmB jedná o návrhovou plochu, tedy o „*dílčí část území, ve které se předpokládá změna účelu nebo intenzity využití*“.² Míra stavebního využití návrhové plochy, ve které se nachází Pozemky, je stanovena indexem podlažní plochy (dále jen „**IPP**“)³ ve výkrese „Plán využití území 1 : 5000“ pro návrhové plochy smíšené, přičemž IPP je určen „*vždy jako maximální (v uvedených případech i jako minimální) přípustný počet m² hrubé podlažní plochy na 1 m² základní funkční plochy. Při jeho aplikaci na pozemek nebo soubor pozemků disponibilních pro konkrétní stavební záměr je výpočet nutné vztáhnout k výměře těchto pozemků. Hodnoty IPP mohou být upřesněny územně plánovací dokumentací zóny.*“⁴ Pro Pozemky je IPP stanoven číslem 1.2. Co se týká výškové

¹ Platný ÚPmB, textová část, str. 22.

² Platný ÚPmB, textová část, str. 14.

³ Definice Indexu podlažní plochy je obsažena v Platném ÚPmB, textové části, str. 14: „*počet m² hrubé podlažní plochy na m² základní plochy; při jeho aplikaci na pozemek nebo soubor pozemků disponibilních pro konkrétní stavební záměr je výpočet nutné vztáhnout k výměře těchto pozemků. Za hrubou podlažní plochu se přitom považuje půdorysná plocha všech plných nadzemních podlaží staveb včetně konstrukcí a za plné nadzemní podlaží pak každé podlaží vyjma podkrovní a podzemních podlaží.*“

⁴ Platný ÚPmB, textová část, str. 39.

regulace, tato není v Platném ÚPmB stanovena výslovně. Výšku staveb, které lze na Pozemcích umístit, lze dovodit pouze z IPP. Z dosud uvedeného je zřejmé, že Platný ÚPmB umožňuje na Pozemcích umístit vícepodlažní budovu, přičemž maloobchodní provozovny lze umístit pouze do vícepodlažního objektu charakterem odpovídajícím historické struktuře okolní zástavby. Pozemky sousedí s tzv. Dělnickým domem, tedy vícepodlažní budovou na p.č. 5382 v k.ú. Židenice, současně se jedná o nároží ulic Líšeňská – Jamborova.

Okolní zástavba je tvořena převážně jednopodlažními, dvoupodlažními a třípodlažními budov s funkcí smíšených služeb a převahou rezidenčního bydlení, což ostatně odpovídá plochám BC, IPP je stanoven v rozmezí 0.2 – 1.0. Zástavba mezi ulicemi Táborská – Jamborova – Vančurova – Gajdošova je zařazena v jádrové ploše SJ s IPP 1.5 – 2.5 (resp. nárožní objekt směrem k ulici Jamborova s IPP 0.1).

2. Stav dle Návrhu ÚPmB

Podle textové části Návrhu ÚPmB a přílohy č. 1 Návrhu ÚPmB jsou Pozemky součástí rozvojové lokality Zi-4 Jamborova, která je zařazena mezi plochy změn,⁵ současně mezi plochy přestavby (dle výkresu základního členění území) s funkčním a prostorovým využitím C/r2, tedy mezi plochy smíšené obytné, jejichž hlavní využití je určeno pro bydlení, občanské vybavení vymezené v plochách označených V a W, přičemž záměry pro maloobchod jsou přípustné s omezením do 1500 m² prodejní plochy, služby a nerušící výrobu a sport. Přípustné je využití související, podmiňující nebo doplňující hlavní využití. Podmíněně přípustné je pak využití pro maloobchod o prodejní ploše od 1500 m² do 5000 m² prodejní plochy, pokud je realizován v patrových objektech při současném integrování parkování v objektu a jiné využití, pokud je zachována polyfunkčnost v ploše a využití je slučitelné s využitím navazujícího území.⁶ Současně jsou podmínky využití území dále specifikovány v souladu s částí 6.4 textové části Návrhu ÚPmB co do specifikace struktury zástavby kódem „r“, tedy jako „rezidenční nízkopodlažní“, kterou se rozumí: „urbánní struktura, která zahrnuje strukturu tzv. zahradního města (rodinné domy, vily a bytové domy malého měřítka ve vlastních zahradách), strukturu řadových a atriových rodinných domů, vesnickou strukturu rodinných domů s objekty v zahradách a jejich kombinace; doplněné o objekty občanské vybavenosti.“ Pozemky lze využít k umístění prakticky totožných záměrů, jaké připouští Platný ÚPmB. Problémem je výškové omezení: číslovka „2“ odpovídá specifikaci výškové úrovně zástavby dle části 6.4.2 textové části Návrhu ÚPmB, tedy výškovému rozpětí 3 – 10 m, charakteristické „zejména pro rezidenční nízkopodlažní zástavbu a menší areály“.⁷ Podatel hodlá na Pozemcích umístit stavbu polyfunkčního domu o jednom podzemním a čtyřech nadzemních podlažích.

V tzv. kartě lokality Zi-4 Jamborova, obsažené na str. 319 přílohy č. 1 Návrhu ÚPmB, jsou kromě stručné charakteristiky lokality: „Lokalita rozvíjí smíšené bydlení a občanskou vybavenost u křižovatky s navrhovaným veřejným prostorem Jamborova – Táborská – Líšeňská“, uvedeny zpřesňující podmínky využití lokality, totiž „zajistit dostavbu nároží ulic Jamborova – Líšeňská a zajistit pěší prostupnost z ulice Nopova na ulici Táborská.“ Žádné další zpřesňující podmínky využití lokality Zi-4 Jamborova stanoveny nejsou. Relevantní je rovněž karta bezprostředně sousedící rozvojové lokality Zi-3 Gajdošova, podle které je cílem lokality rozvíjet smíšené bydlení podél významné dopravní komunikace. Z hlediska rozvoje lokalit a ochrany jejich hodnot je uvedeno pouze, že vyšší zástavba má být umísťována podél ulice Gajdošova, podél ulice Jamborova zástavba může (ale nikoli musí) být nižšího charakteru. Ohledně veřejných prostranství pak karta lokality Zi-3 Gajdošova uvádí, že má dojít k rozšíření stávajícího veřejného prostoru Jamborova – Táborská na náměstí. Podotýkáme, že karty lokalit jsou součástí závazné textové části Návrhu ÚPmB.

Další informace jsou obsaženy v tzv. hodnotící kartě rozvojové lokality nebo skupiny rozvojových lokalit, pokud spolu logicky souvisí.⁸ Lokalita Zi-4 Jamborova je součástí hodnotící karty zahrnující tři rozvojové lokality v Židenicích (Zi-1, Zi-3 a Zi-4), což jen dále potvrzuje souvislost mezi lokalitami Zi-3 Gajdošova a Zi-4 Jamborova. Ohledně lokality Zi-3 Gajdošova je uvedeno, že: „V lokalitě se nyní nachází stará nízkopodlažní zástavba s prolukami, zahradami a novou vícepodlažní zástavbou. Je navržena přestavba na funkci smíšenou – bydlení s občanskou vybaveností. Předpokládá se vytvoření náměstí Jamborova – Táborská zbouráním části starých

⁵ Návrh ÚPmB, textová část, s. 13.

⁶ Návrh ÚPmB, textová část, s. 56.

⁷ Návrh ÚPmB, textová část, s. 66.

⁸ Odůvodnění textové části Návrhu ÚPmB, str. 173.

domů mezi ulicemi Vančurova/Táborská.⁹ Ohledně lokality Zi-4 Jamborova je uvedeno, že: „Lokalita rozvíjí smíšené bydlení a občanskou vybavenost u křižovatky s navrhovaným veřejným prostorem Jamborova – Táborská – Líšeňská. Nyní se zde nachází nízkopodlažní objekty k bydlení.“ Lze shrnout, že zatímco lokalita Zi-4 Jamborova má sloužit k zastavění, v části lokality Zi-3 Gajdošova, vymezené ulicemi Táborská – Jamborova – Vančurova – Gajdošova, má vzniknout nové veřejné prostranství (náměstí), a to zbouráním části budov stávající zástavby.

3. Nedodržení požadavků kladených na územní plánování, resp. na územní plán

Podle názoru Podatele je nutné v Návrhu ÚPmB, resp. v nastavení regulativů omezujících dosavadní využití území, zohlednit i širší vztahy v území, jak předpokládá § 18 odst. 2 StavZ, podle něhož územní plánování (pod které pořizování územního plánu statutárního města Brna spadá zcela jednoznačně) „zajišťuje předpoklady pro udržitelný rozvoj území soustavným a komplexním řešením účelného využití a prostorového uspořádání území s cílem dosažení obecně prospěšného souladu veřejných a soukromých zájmů na rozvoji území. Za tím účelem sleduje společenský a hospodářský potenciál rozvoje.“ Cílem územního plánování je vzájemná věcná i časová koordinace veřejných zájmů mezi sebou a se soukromými zájmy v řešeném území.¹⁰ **Předpokládá se tedy komplexní posuzování uspořádání území, což dále rozvíjí § 19 odst. 1 StavZ**, když řadí mezi úkoly územního plánování také stanovení koncepce rozvoje území, včetně urbanistické koncepce s ohledem na hodnoty a podmínky území (§ 19 odst. 1 písm. b) StavZ), **stanovení urbanistických, architektonických a estetických požadavků na využívání a prostorové uspořádání území a na jeho změny, zejména na umístění, uspořádání a řešení staveb a veřejných prostranství** (§ 19 odst. 1 písm. d) StavZ), **stanovení podmínek pro provedení změn v území, zejména pak pro umístění a uspořádání staveb s ohledem na stávající charakter a hodnoty území a na využitelnost navazujícího území** (§ 19 odst. 1 písm. e) StavZ), a **uplatňování poznatků zejména z oborů architektury, urbanismu, územního plánování a ekologie a památkové péče** (§ 19 odst. 1 písm. o) StavZ). Tomu odpovídá § 43 odst. 1 StavZ, vymezující obsah územního plánu, a příloha č. 7 vyhlášky Ministerstva pro místní rozvoj č. 500/2006 Sb., o územně analytických podkladech, územně plánovací dokumentaci a způsobu evidence územně plánovací činnosti, ve znění pozdějších předpisů, která obsah územního plánu dále konkretizuje. Podatel konstatuje, že **není respektován ani požadavek na hospodárné využití pozemků**, obsažený v § 18 odst. 4 StavZ.

3.1 Nezohlednění charakteru lokality Zi-4 Jamborova a jejího bezprostředního okolí při stanovení výškové hladiny

Lokalita Zi-4 Jamborova je situována u složité křižovatky několika ulic a nemá jasně definované hmoty nároží, plochy veřejného prostranství ani jednotnou výškovou hladinu. Výškové členění zástavby „skáče“ od nároží k nároží o několik pater. V celém území se nachází především bloková zástavba jednopodlažních, dvoupodlažních a třípodlažních budov s funkcí smíšených služeb a převahou rezidenčního bydlení. **Z Návrhu ÚPmB (ani z jeho odůvodnění) přitom není jasné, na základě čeho byla navržena rozdílná výšková hladina**, totiž výšková hladina č. 2, **rozvojové lokality Zi-4 Jamborova, nacházející se naproti rozvojové lokalitě Zi-3 Gajdošova, u které je stanovena výšková hladina č. 3.**

Výšková regulace zástavby by měla být – alespoň dle odůvodnění Návrhu ÚPmB – nezbytná pro ochranu urbanistických hodnot města i volné krajiny. Vedle ochrany veduty města reguluje spolu se specifikací plošného uspořádání intenzitu využití území. „Účelem stanovení těchto podmínek je vytvoření vyváženého obrazu města, který navazuje na hodnoty své stavební historie a harmonicky začleňuje zástavbu do krajinného prostředí. Závazná výšková úroveň urbánních struktur není jediným kritériem pro posuzování výškového uspořádání města. Neopomenutelné jsou principy výstavby v Městské památkové rezervaci Brno a ochranném pásmu městské památkové rezervace a komplexní posouzení staveb např. v blízkosti památkově chráněných objektů.“

⁹ Vyhodnocení vlivů návrhu územního plánu na životní prostředí (SEA), příloha č. 1, část 1.4, str. 190.

¹⁰ Machačková, J. a kol. Stavební zákon. Komentář. 3. vydání. Praha: C. H. Beck, 2018, s. 80.

¹¹ Nutno dodat, že lokalita Zi-4 Jamborova se nenachází ani v městské památkové rezervaci, ani v jejím ochranném pásmu, a zástavba této lokality se rovněž žádným způsobem nedotýká volné krajiny.

Pokud by měla regulace výškové hladiny lokality Zi-4 Jamborova skutečně dosáhnout uvedených cílů, zejména „vytvoření vyváženého obrazu města“ a „harmonicky začlenit zástavbu do krajinného prostředí“, **pak by měla být výšková hladina obou sousedících rozvojových lokalit Zi-3 Gajdošova a Zi-4 Jamborova shodná**, a sice na úrovni č. 3. To by umožnilo umístit na nároží ulic Jamborova – Líšeňská několikapatrovou budovu vysokou 6 – 16 m, která by byla pohledovou dominantou z ulice Táborská a která by logicky ukončovala stejně vysokou zástavbu, kterou lze umístit na pozemcích mezi ulicemi Táborská – Jamborova – Vančurova – Gajdošova. Ostatně Návrh ÚPmB stanovuje pro podobné lokality nároží dokonce výškovou hladinu č. 6 s výškovým rozpětím 12 – 28 m se zvýrazněnými nárožními a lokálními dominantami do 40 m, přičemž: „*V exponovaných částech zástavby, např. v částech zástavby orientovaných do městských tříd, náměstí, bulvárů apod. může být výška stavby vyšší, maximálně však 40 m, za podmínky, že je taková zástavba prověřena územně plánovacím podkladem.*“¹²

Ve Vyhodnocení vlivů návrhu územního plánu na životní prostředí (SEA), příloha č. 1, část 1.4, str. 190-194 je ohledně lokality Zi-3 Gajdošova uvedeno doslova, že: „**Jádro čtvrti Juliánov okolo ulic Táborská, Jamborova a Vančurova je navrženo k přestavbě na plochy smíšené obytné s vyšší zástavbou, protože se dnes jedná o lokalitu s drobnou domkářskou zástavbou.** Objekty v tomto bloku by měly být při ulici Gajdošova vyšší, dosahovat prostorového regulativu výškové úrovně "3", naopak podél ulice Jamborova se očekává nižší zástavba o hodnotě "2" výškové úrovně prostorového regulativu.“ Ohledně lokality Zi-4 Jamborova je pak ve vyhodnocení uvedeno, že: „*Rozvojová lokalita se nachází v centru Juliánova v k.ú. Židenice. Je navržena přestavba nízkých rodinných domů na funkci smíšenou bydlení s občanskou vybaveností, u křižovatky s navrhovaným náměstím Jamborova - Líšeňská – Táborská s cílem zajistit dostavbu nároží ulic Jamborova – Líšeňská.*“ Jádro čtvrti tedy zasahuje do obou zmíněných lokalit, bylo by tedy logické, aby obě lokality umožňovaly vyšší než dosavadní výškovou hladinu zástavby. Tak tomu ovšem není.

Důvodem nižší hladiny zástavby lokality Zi-4 Jamborova pak není ani blízkost tzv. Dělnického domu, památkově chráněné stavby, neboť tu Návrh ÚPmB v této souvislosti jednak vůbec nezmiňuje, jednak je samotný Dělnický dům vyšší než 10 m.

Důvodem nižší hladiny zástavby lokality Zi-4 Jamborova ve srovnání s lokalitou Zi-3 Gajdošova pak nemůže být ani ochrana veduty (pokud by tomu tak bylo, pak by nemohla být zvolena výšková hladina zástavby na pozemcích mezi ulicemi Táborská – Jamborova – Vančurova – Gajdošova, které se nachází uvnitř výseče jednoho z chráněných pohledů na vedutu Brna (konkrétně z Bílé hory),¹³ vyšší, než zvolená výšková hladina v lokalitě Zi-4 Jamborova, nacházející se mimo tento chráněný pohled, viz výkres 5.0 Principy uspořádání krajiny – schéma 1:25000. Pokud při pohledu na vedutu Brna nevadí potenciální stavby vysoké až 16 m v části lokality Zi-3 Gajdošova těsně sousedící s lokalitou Zi-4 Jamborova, tím spíše nemůže vadit umístění stejně vysoké stavby v naposled uvedené lokalitě.

Navíc z Odůvodnění textové části Návrhu ÚPmB vyplývá, že teprve záměry umístěné v území s výškovou hladinou č. 5 a 6 (tedy stavby do výšky 28 m, resp. 40 m), které jsou současně ve výseči některého ze šesti stanovišť chráněných pohledů, je třeba posoudit z hlediska možného negativního působení na vedutu města.¹⁴

3.2 Nerespektování urbanistických, architektonických a estetických požadavků při řešení veřejných prostranství

Tato námitka úzce souvisí s výše uvedenou námitkou ohledně neodůvodnění rozdílné výškové hladiny. Z hlediska dále uvedených urbanistických, architektonických a estetických požadavků v Návrhu ÚPmB by totiž lokalita Zi-4 Jamborova měla umožňovat umístění staveb vyšších než 10 m.

¹¹ Odůvodnění textové části Návrhu ÚPmB, str. 169.

¹² Odůvodnění textové části Návrhu ÚPmB, str. 170.

¹³ Odůvodnění textové části Návrhu ÚPmB, str. 156.

¹⁴ Odůvodnění textové části Návrhu ÚPmB, str. 156.

3.2.1 Urbanistické požadavky

Co se týká urbanistické koncepce, ta je „...stanovena pro město jako celek a stanovuje požadavky jak na zastavitelné plochy, tak na plochy přestaveb a změn v krajině a na stabilizovaná území, zejména prostřednictvím funkčních a prostorových regulativů.“¹⁵ Mezi základní principy urbanistické koncepce statutárního města Brna patří mimo jiné „*preferenze intenzifikace a transformace přestavbových území zejména v širším centru Brna před zastavěním volných ploch.*“ Pojem „přestavbové území“ není v Návrhu ÚPmB definován, lze však dovodit, že by se mělo jednat o plochy přestavby, přičemž plochy přestavby jsou zahrnuty do tzv. rozvojových lokalit (tedy ucelených, graficky vymezených částí území města Brna, která jsou územním plánem určena k přestavbě nebo zástavbě a která jsou vymezena v grafické části Návrhu ÚPmB 1.0 Výkresu základního členění).¹⁶ Zásady urbanistické kompozice jsou podrobněji popsány v odůvodnění Návrhu ÚPmB, podle kterého je třeba respektovat zásady urbanistické kompozice, zejména: „**Posilovat záměry směřující k žádoucí výškové hladině v území, její případné gradaci** (chápané jako zesilování, nebo zeslabování určitého účinku), **kontrastu** (zejména na žádoucích rozhraních) **a umísťování lokálních dominant**. Prostorové uspořádání města v jeho krajinném rámci je utvářeno na základě principů, které je třeba dodržovat a posilovat, popř. prověřit podrobnější územně plánovací dokumentací.“ Dominantou se rozumí „*Převládající (pohledově významný) prvek v urbanistické kompozici. Významná budova nebo soubor budov i přírodní útvar, ovládající svou polohou, hmotou nebo výtvarnými vlastnostmi strukturu města nebo krajiny. Okolí se dominantě podřizuje a napomáhá jejímu vyniknutí.*“¹⁷ Podle další definice je dominantou: „*orientačním bodem, symbolem, vyvrcholením kompozice, může být významným vyhlídkovým bodem, - dominuje v prostoru svou velikostí (výškou či objemem), tvarem, barvou a materiálovým řešením fasády (akcent), - závisí na konfiguraci terénu, umístění v kompozici (strukturu města), své funkci (forma, tvar stavby vychází z její funkce), - může určovat výškovou hladinu města, měřítko veřejného prostoru, těžiště území, - utváří panorama, siluetu, vedutu, obraz města, měřítko prostoru, může být cílovým bodem pohledu, je pohledově exponovaným místem, je součástí veřejného prostoru, - rozlišujeme lokální a nadmístní, přírodní a stavební, horizontální a vertikální dominanty, - souvisí s pojmy gradace, proporce, měřítko, urbanistická osa, pohledová osa, point de vue, kontrast.*“¹⁸ **Návrh ÚPmB pak klade „zásadní důraz na strukturu a funkční uspořádání města a krajiny. Zachování, respektive posílení struktury a obrazu města zajišťuje územní plán prostřednictvím...Důrazu na kompaktnost města vedoucí k posílení významu a kvality veřejných prostranství. Kompaktnost a intenzita využití území zvyšuje nároky na veřejná prostranství, jejich čitelnou hierarchii, na prostupnost území, dostupnosti všech žádoucích funkcí (mimo jiné dostupnost pobytových zelených ploch pro každodenní relaxaci a rekreaci), obdobně platí pro uspořádání a kvalitu ploch s vegetací. Důrazu na urbanistickou strukturu související s celkovým prostorovým uspořádáním města (území určeného k zástavbě) a koncepcí uspořádání krajiny.**“¹⁹

Podle odůvodnění Návrhu ÚPmB rozvojová lokalita Zi-4 Jamborova: „*vhodně navrhuje přestavbu nároží mezi ulicemi Jamborova a Líšeňská, čímž reaguje na rozvoj v daném místě...Okolí rozvojové lokality, též označované jako „Dělnický dům“, je významným přestupným uzlem, kde by mělo vzniknout nové náměstíčko, které by rozvojová lokalita vhodně doplnila.*“²⁰ Z tohoto popisu je patrné, že náměstí nemá vzniknout v samotné rozvojové lokalitě, ale že rozvojová lokalita má náměstíčko, vzniklé v okolí, „vhodně doplnit“, na druhou stranu karta lokality hovoří o navrhovaném veřejném prostoru Jamborova – Táborská – Líšeňská, což může vést k závěru, že „veřejný prostor“ bude zahrnovat i nároží ulic Jamborova – Líšeňská. Závazná část Návrhu ÚPmB není tedy zcela jednoznačná a srozumitelná. Ostatně **navržená výšková hladina neumožňuje umístit na nároží vyšší budovu, která by splňovala výše uvedené urbanistické požadavky na dosažení žádoucí výškové hladiny v území, na její gradaci, kontrast a umístění lokálních dominanty** (všechny tři požadavky by umožňovala naplnit vyšší výšková hladina zástavby v lokalitě Zi-4 Jamborova).

¹⁵ Návrh ÚPmB, textová část, str. 19.

¹⁶ Návrh ÚPmB, textová část, str. 13.

¹⁷ OBERSTEIN, Ivo, CACH, Jan. *Názvoslovní urbanismu a územního plánování*. Praha: FA ČVUT, 2001. Materiál z výzkumného úkolu MSM 210000026 „Proměny urbanismu“.

¹⁸ https://www.mmr.cz/getmedia/82ed4e8c-759a-4490-a59f-23d47a3791a4/2016_III_31_Principy-a-zasady-urbanisticke-kompozice-v-prikladech.pdf, str. 20.

¹⁹ Odůvodnění textové části Návrhu ÚPmB, str. 149.

²⁰ Odůvodnění textové části Návrhu ÚPmB, příloha č. 1.2 karty lokalit, str. 302.

Co se týká „reakce na rozvoj v daném místě“, v Návrhu ÚPmB není uvedeno, co se tím rozumí. Pokud se jedná o plánovaný rozvoj v daném místě, tedy v křižovatce ulic Jamborova – Líšeňská – Tábořská – Bělohorská a jejich okolí, pak by mělo dojít ke zbourání části obytné a smíšené zástavby na pozemcích mezi ulicemi Tábořská – Jamborova – Vančurova – Gajdošova a její nahrazení veřejným prostranstvím. Takový zásah (a úbytek bytů a pracovních míst) by přitom mohl být kompenzován právě v intenzivní zástavbě lokality Zi-4 Jamborova.

3.2.2 Architektonické požadavky

Z architektonického hlediska skýtá okolí rozvojové lokality Zi-4 Jamborova velký potenciál veřejných prostranství, který však Návrhem ÚPmB nebyl naplněn. Namísto řešení revitalizace stávajícího veřejného prostoru, sadových a parkových úprav Návrh ÚPmB hledá únik od problému stávajícího prostranství směrem na nároží Jamborova – Líšeňská, kde navrhuje vznik nového „náměstíčka“. Návrh náměstí v rozvojové lokalitě Zi-4 je z hlediska struktury města a stávajícího urbanismu území neměstotvorný. Lze poukázat na zásady urbanismu, podle kterých jsou nároží pohledově exponovaná místa: „*Nároží a křižovatky jsou z hlediska pobytu místa, která umožňují přehled o poměrně velkém prostoru několika ulic. Naopak jde o místa, která jsou viditelná z mnoha směrů, a jsou tedy pohledově exponovaná. Nároží či křižovatka ulic představuje vždy zvláštní situaci v ulici. Je začátkem a koncem ulice. Domy na nárožích nejsou jedny z mnoha v řadě, ale stojí ve výjimečných pozicích. Nároží domu je často architektonicky podpořeno nějakou formou gradace a někdy je zde umístěn vstup.*“²¹ To ostatně potvrzují i další publikace: „*V územním plánu může být **pohledově exponované místo totožné s dominantou**. Uplatní se tedy, stejně jako průhled, v souvislosti s urbanistickou nebo pohledovou osou. Pohledově exponované místo (podobně průhled nebo cílový bod pohledu) je pojem spíše měřítka regulačního plánu nebo územní studie. Ty řeší menší území a tedy i podrobněji. **Z pohledu regulačního plánu nebo územní studie jsou pohledově exponovaným místem mnohá nároží, zdůrazněná vstupní průčelí, objekty ve výhledu ze zastávek hromadné dopravy, ve výhledu od vchodů a východů budov pro shromáždění velkého počtu návštěvníků jako jsou divadla, kina, společenské domy, rozlučkové síně apod.***“²² Z toho pak plyne konkrétní doporučení: „*Pohledově exponované místo – využívat nároží jako přirozená exponovaná místa. **Řešení ploch volit tak, aby mohly vzniknout nárožní objekty.***“²³ Vytvářet náměstí namísto akcentace nároží na stávajících stavebních parcelách proto považuje Podatel za nevhodné a za odporující Návrhu ÚPmB, resp. souvisejícímu dokumentu „Vyhodnocení vlivů návrhu Územního plánu města Brna na udržitelný rozvoj“, obsahujícímu tzv. hodnotící karty rozvojových lokalit.

Přihlédneme-li ke stavu protějších nezastavěných nároží bez jakýchkoliv kvalit veřejného prostoru, je návrh dalšího náměstíčka v ploše parcel stávajících domů nebo stavebních parcel zcela neopodstatněný. Nedaleko se nachází park a cca 400 m se nachází velký rekreační areál u polikliniky Viniční, který poskytuje obyvatelům různé využití. Náměstí pro zhodnocení veřejného prostranství by mělo být navázáno na dopravní uzel na ulici Tábořská a to v těsné blízkosti. Nabízí se například nároží ulic Bělohorská a Kamenačky viz fotodokumentace níže, nebo nároží ulic Jamborova – Tábořská naproti Dělnickému domu. Nikoliv území rozvojové lokality Zi-4 Jamborova, kde není zapotřebí takové rozptylové plochy pro pěší. Návrh ÚPmB je v tomto ohledu v rozporu s konkrétními doporučeními, obsaženými v publikaci „Principy tvorby veřejných prostranství“, podle které: „*V projektové dokumentaci běžných prostranství včetně ulic zakreslovat důležitá místa. Těmi jsou prostory před významnými budovami, okolí uměleckých děl, pamětních desek, kašen a fontán, prostory před vstupy a vjezdy do budov, nároží a vyústění pohledových os, prostranství pod stromy. Velikost těchto ploch má být odborně posouzena a prostranství adekvátně upraveno. V těchto místech neumísťovat prostorové a vizuální bariéry, neestetické prvky, jako je technické vybavení (skříňové technické infrastruktury), dopravní vybavení (stožáry), reklama, rušivá zeleň, nádoby na odpad apod.*“²⁴

Ostatně z výše uvedeného Vyhodnocení vlivů návrhu územního plánu na životní prostředí (SEA), příloha č. 1, část 1.4, str. 190 vyplývá, že náměstí má vzniknout na nároží ulic Tábořská – Jamborova a pokračovat dále směrem k ulici Gajdošova, přičemž se předpokládá zbourání stávající zástavby, nacházející se na pozemcích mezi ulicemi

²¹ <https://kambarno.cz/wp-content/uploads/2019/10/PTVP-full.pdf>, str. 81.

²² https://www.mmr.cz/getmedia/82ed4e8c-759a-4490-a59f-23d47a3791a4/2016_III_31_Principy-a-zasady-urbanisticke-kompozice-v-prikladech.pdf, str. 32.

²³ https://www.mmr.cz/getmedia/82ed4e8c-759a-4490-a59f-23d47a3791a4/2016_III_31_Principy-a-zasady-urbanisticke-kompozice-v-prikladech.pdf, str. 104.

²⁴ <https://kambarno.cz/wp-content/uploads/2019/10/PTVP-full.pdf>, str. 99.

Táborská – Jamborova – Vančurova – Gajdošova. Tím vznikne dostatečný prostor pro případné náměstí, není třeba se do něj pokoušet zahrnout též „náměstíčko“ na nároží ulic Jamborova – Líšeňská, na němž se nachází i Pozemky vlastněné Podatelem. Z karty lokality Zi-4 Jamborova navíc plyne, že tato lokalita má „vhodně doplnit“ nové náměstíčko v okolí lokality, označované jako „Dělnický dům“, přičemž vhodným doplněním nemusí být nutně jen pokračování „náměstíčka“, ale i „uzavření“ nároží (a tím i nového „náměstíčka“) novou vícepodlažní stavbou, kterou Podatel hodlá na Pozemcích realizovat. Ostatně Vyhodnocení vlivů návrhu územního plánu na životní prostředí (SEA), příloha č. 1, část 1.4, str. 194 tuto možnost dostavby zmiňuje v souvislosti se Zi-4 Jamborova výslovně: „Rozvojová lokalita se nachází v centru Juliánova v k.ú. Židenice. Je navržena přestavba nízkých rodinných domů na funkci smíšenou bydlení s občanskou vybaveností, u křižovatky s navrhovaným náměstím Jamborova – Líšeňská – Táborská s cílem zajistit dostavbu nároží ulic Jamborova – Líšeňská.“ Proto by Návrh ÚPmB měl v lokalitě Zi-4 Jamborova umožnit adekvátní dostavbu nyní prakticky absentujícího nároží. Záměr Podatele je jednou z možností, jak tohoto cíle dosáhnout.

3.2.3 Estetické požadavky

Odůvodnění textové části Návrhu ÚPmB uvádí, že: „Účelné a vyvážené prostorové uspořádání zajišťuje efektivitu provozu města spojenou s ekonomickými profity i harmonizaci jeho estetického působení. V souladu s koncepční zásadou vyváženého města intenzivně využívajícího zejména svá centrální území přispívá k zajištění klesající intenzity využití i výšky zástavby směrem od centra města k jeho okrajům. Této zásady je dbáno zejména u nových zastavitelných ploch na okrajích města. Ve městě Brně se nachází řada území s vysokou hodnotou urbanistického prostředí. Tato území je nutné chránit proti zásahům znehodnocujícím podstatu jejich urbanistické kvality zejména ve smyslu charakteru a uspořádání jejich veřejných prostranství a podstaty jejich výškového uspořádání. Ve stejném smyslu je nutné vnímat i okolí hodnotných staveb. Pro některé např. památkově chráněné stavby je dána tato povinnost jejich legislativní nebo oborovou ochranou. Podobné podmínky je nutné zajistit také pro další území a lokality a to zejména...hodnotná sídliště Lesná, Juliánov a Žabovřesky apod.“²⁵ Návrh ÚPmB při vymezení lokality Zi-4 Jamborova nedostatečně zohledňuje výše uvedené estetické požadavky a snižuje tak urbanistické kvality této části sídliště Juliánov. Přitom: „Na charakteru a obrazu sídla se významně podílí urbanistická kompozice, zejména výškové, přírodní i architektonické dominanty, včetně jejich vzájemných vazeb. Dominanty ovlivňují nejen vnější obraz sídla ale stávají se součástí veřejných prostorů, tedy promítají se do vnitřního obrazu sídla. Charakter, strukturu, kompozici a obraz sídel, případně i jejich částí, ovlivňuje také jejich funkční skladba, převládající funkce, funkční a provozní náplň veřejných prostorů, jednotlivých staveb a jejich souborů.“²⁶

3.3 Okolí „Dělnického domu“ jako významný přestupní uzel

Co se týká tvrzení o „významném přestupním uzlu“, tím byla křižovatka ulic Líšeňská – Táborská a Jamborova jen dočasně, po dobu rekonstrukce Zábrdovického mostu (tj. po dobu cca 15 měsíců), kdy nebylo možné využívat přestupní uzel Stará osada za souběžného trvání dalších dopravních omezení městské hromadné dopravy. Z Návrhu ÚPmB, ani z jeho odůvodnění, nevyplývá, že by právě okolí lokality Zi-4 Jamborova bylo významným přestupním uzlem, přestože se nepochybně jednalo, resp. jedná o dynamický uzel s řadou linek městské hromadné dopravy s centralizací přestupů u křižovatky na ulici Táborská, kde se nachází i centrum služeb a obchodu. **Výkres O.5 Veřejná hromadná doprava – schéma 1:25000 sice vymezuje uzly MHD, avšak v lokalitě Zi-4 Jamborova, ani v jejím okolí, žádný „uzel MHD“ vyznačen není, nejbližším je uzel MHD na ulici Olomoucká, druhý nejbližší je uzel MHD na Staré osadě.**

3.4 Nezhlednění odlišných typů struktury rezidenční nízkopodlažní zástavby

Odůvodnění textové části Návrhu ÚPmB vymezuje v části 5.5.1.3 blíže rezidenční nízkopodlažní urbánní strukturu s tím, že: „Rezidenční nízkopodlažní zástavba zahrnuje několik struktur, které jsou částečně odlišné. Společnou mají převažující obytnou funkci a nízkopodlažní charakter, který odpovídá zejména rodinným

²⁵ Odůvodnění textové části Návrhu ÚPmB, str. 154.

²⁶ http://www.urbanismus.cz/assets/user/akce/2014_workshop/Koncepce_MMR_050214-201552.pdf, str. 4.

domům.²⁷ Dále jsou popsány jednotlivé typy struktury (typ struktury zahradní město, typ struktury s řadovými, atriovými nebo terasovitými domy, typ struktury vesnická zástavba), přičemž z hlediska lokality Zi-4 Jamborova se jedná o typ struktury s řadovými domy, ev. otevřenými či uzavřenými vnitrobloky, pro který je charakteristická vyšší intenzita využití území než u zahradního města.²⁸ Vyšší intenzitou využití území se rozumí jeho větší zastavěnost, čemuž odpovídá možná výška budov a stanovená výše IPP. **Návrh ÚPmB však rozdíly mezi typy struktury při vymezení lokality Zi-4 Jamborova a jejího okolí nerespektuje**, neboť navrhuje výškovou hladinu číslo 2 jednak pro danou lokalitu Zi-4 Jamborova, kterou ale předpokládá přestavbu nároží, jednak pro okolní zástavbu, tvořenou převážně jednopodlažními domy určenými pro bydlení (které svou strukturou odpovídají zahradnímu městu, případně vesnické zástavbě),²⁹ vyjma kompaktní zástavby navržené v rozvojové lokalitě Zi-3 Gajdošova, u které je navržena výšková hladina č. 3.

Tato výšková hladina umožňuje umístit budovy vysoké 6 – 16 m, a to i na pozemcích nacházejících se mezi ulicemi Táborská – Jamborova – Vančurova – Gajdošova. Paradoxní je, že se na těchto pozemcích nachází prakticky totožná jednopodlažní a dvoupodlažní zástavba, jaká se nachází v lokalitě Zi-4 Jamborova a v jejím okolí, viz níže přiložená fotodokumentace. Přesto je i tato zástavba označena jako „kompaktní“, ačkoli nesplňuje definici kompaktní zástavby v části 5.5.1.1 odůvodnění textové části Návrhu ÚPmB, podle které se jedná o urbánní strukturu zahrnující jednak rostlou strukturu zejména historického jádra města a původních sídel tvořenou nepravidelnými bloky (pozemky nacházející se v rozvojové lokalitě Zi-3 Gajdošova historickým jádrem nejsou, což lze dovodit i ze srovnání s příklady uvedenými v odůvodnění Návrhu ÚPmB na str. 160-161), jednak kompaktní blokovou strukturu, která je vymezena následovně: *„parcelace častěji vychází z komponovaného záměru nebo ze zjednodušené historické parcelace (scelování parcel apod.). Dvorní bloky jsou zpravidla volné, popř. s vestavěnými dvorními křídly. Střešní krajina je kombinovaná; zpravidla u zástavby z období do r. 1930 se sklonitými střechami, u zástavby modernistické často s plochými nebo kombinovanými střechami. Uvnitř dvorů je převážně vegetace na rostlém terénu.“*³⁰ Je zřejmé, že zástavba na pozemcích nacházejících se mezi ulicemi Táborská – Jamborova – Vančurova – Gajdošova charakter kompaktní zástavby nesplňuje. To ostatně potvrzuje i Vyhodnocení vlivů návrhu územního plánu na životní prostředí (SEA), příloha č. 1, část 1.4, str. 194, když ohledně lokality Zi-3 Gajdošova uvádí, že: *„V území je stále patrná struktura historické zástavby, která byla výstavbou ulice Gajdošova narušena, a dodnes nedošlo k uzavření jednotlivých bloků.“* **Proto nelze hovořit o „kompaktní blokové struktuře“.** Úkolem územního plánu je vyřešit celkovou koncepci sídla, přičemž je z tohoto hlediska pro návrh územního plánu (a tedy pro Návrh ÚPmB) nutná analýza území, přičemž neopominutelnou součástí takové analýzy je také: *„struktura sídla, jeho historický vývoj, nejstarší části, postupné utváření a rozrůstání sídla, půdorysná stopa návsi, náměstí, exponovaná nároží apod. Analýza území není jen výčtem hodnot, ale především zohledněním souvislostí v území.“*³¹ Návrh ÚPmB však při vymezení lokality Zi-4 Jamborova uvedené skutečnosti nezohledňuje. Z odůvodnění Návrhu ÚPmB není zřejmé, proč je pro lokalitu Zi-3 Gajdošova stanovena kompaktní zástavba a pro lokalitu Zi-4 Jamborova rezidenční nízkopodlažní zástavba, když jsou obě lokality z hlediska struktury zástavby podobné.

4. Nedostatečné odůvodnění navržené změny využití Pozemků

Podatel poukazuje na rozsudek Krajského soudu v Praze ze dne 24. 4. 2018, č.j. 50 A 17/2017-63, který se týkal návrhu nového územního plánu obce Byšice, který změnil konkrétní zastavitelné území na nezastavitelné, což mělo dopad na stavební záměr žalobce, který nabyl v daném území pozemky za účelem výstavby rodinných domů se zahradami, kterou předchozí platný a účinný územní plán obce Byšice umožňoval, přičemž žalobce již požádal o vydání územního rozhodnutí. Než však bylo vydáno územní rozhodnutí, došlo k vydání návrhu nového územního plánu obce, který již výstavbu rodinných domů v daném území neumožňoval. Žalobce proti takovému postupu namítal mimo jiné porušení zásady legitimního očekávání, porušení principu kontinuity územního plánování a neproporcionalitu omezení jeho vlastnických práv. Krajský soud dospěl k závěru, že postup obce

²⁷ Odůvodnění textové části Návrhu ÚPmB, str. 164.

²⁸ Odůvodnění textové části Návrhu ÚPmB, str. 165.

²⁹ To ostatně potvrzuje Odůvodnění textové části Návrhu ÚPmB na str. 155, když ohledně intenzity využití území uvádí, že: *„Vedle původní předměstské a venkovské zástavby, např. Židenice, Husovice, Černovice, Komárov...“*

³⁰ Odůvodnění textové části Návrhu ÚPmB, str. 161.

³¹ https://www.mmr.cz/getmedia/82ed4e8c-759a-4490-a59f-23d47a3791a4/2016_III_31_Principy-a-zasady-urbanisticke-kompozice-v-prikladech.pdf, str. 65.

Byšice vykazoval znaky svévole, neboť obec Byšice neodůvodnila faktickou změnu v novém územním plánu závažným důvodem – změny nebyly opřeny o významný veřejný zájem, změny nebyly vyvolány ani významnou změnou okolností relevantních pro územní plánování (např. prokázání nezastavitelnosti lokality). Krajský soud nepřisvědčil žádnému z důvodů, které uváděla obec Byšice, včetně faktu, že se území nachází v blízkosti nemovité kulturní památky (zámku Byšice), neboť pozemky žalobce nebyly předmětem památkové ochrany v žádné z jejích forem.

Krajský soud poukázal mimo jiné na § 18 odst. 2 StavZ, podle něhož územní plánování zajišťuje předpoklady pro udržitelný rozvoj území soustavným a komplexním řešením účelného využití a prostorového uspořádání území s cílem dosažení obecně prospěšného souladu veřejných a soukromých zájmů na rozvoji území. Za tím účelem sleduje společenský a hospodářský potenciál rozvoje. Přitom je třeba, aby obec Byšice brala v úvahu při tvorbě nového územního plánu v úvahu legitimní zájmy vlastníků dotčených pozemků, přičemž podle citovaného ustanovení StavZ má být dosaženo rovnováhy mezi veřejnými a soukromými zájmy, soukromé zájmy neustupují veřejným zájmům.

Krajský soud dále uvedl, že zájem na koncepčním rozvoji lokality není silným veřejným zájmem (takovým je např. zájem na realizaci silničního obchvatu obce, protipovodňové opatření apod.), nýbrž obecným zájmem na harmonickém rozvoji území, což je obecný cíl územního plánování. Pouze proto, že obec Byšice změnila názor na vhodnost a estetickou akceptovatelnost dřívějšího záměru, ho nemůže vypustit z územního plánu bez ohledu na soukromé zájmy (a legitimní očekávání) vlastníka pozemků.

Na základě všech uvedených důvodů pak krajský soud žalobcem napadenou část nového územního plánu obce Byšice zrušil, jeho rozsudek následně potvrdil Nejvyšší správní soud (dále jen „NSS“), a to rozsudkem ze dne 29. 1. 2020, č. j. 9 As 171/2018-50, když zamítl kasační stížnost obce Byšice proti rozsudku krajského soudu. NSS v odst. 56 svého rozsudku ohledně změny využití pozemků žalobce (v důsledku změny územního plánu obce Byšice) uvedl, že: *„je třeba vycházet z toho, že územní plánování je dlouhodobým procesem, který by měl probíhat kontinuálně, tj. nově přijímaná dokumentace by měla navazovat na tu stávající. Neznamená to samozřejmě, že je třeba převzít všechny návrhové plochy; tím by byl vyloučen jakýkoli rozvoj v území. Dotčené osoby nicméně musí mít možnost spolehnout se na určitou stálost územně plánovací dokumentace, respektive kontinuitu jejího vývoje, protože jedině tak jí mohou přizpůsobit své záměry. Je tedy spíše nežádoucí, aby jednou projednané a schválené záměry byly opakovaně znovu posuzovány, přehodnocovány a měněny. Dochází tím k zásahu do legitimního očekávání dotčených osob a k neefektivnímu vynakládání veřejných prostředků...Má-li dojít ke změně funkčního určení ploch, pak musí být podložena dostatečně závažnými důvody, opírajícími se buď o relevantní změnu okolností, nebo o to, že původní řešení je věcně nesprávné a vede k závažné kolizi s veřejným zájmem.“* NSS dále konstatoval, že obec Byšice nemůže ke změně územního plánu přistoupit pouze proto, že změnila svůj názor na zastavitelnost území, a to ani v souvislosti se změnami politické reprezentace obce, neboť *„Územní plán nelze podstatně měnit po každých obecních volbách.“*

Podatel se nachází ve zcela srovnatelné situaci se žalobcem v kauze územního plánu obce Byšice, kdy je zasaženo do jeho vlastnického práva a legitimního očekávání, neboť Návrh ÚPmB znemožňuje realizaci jeho stavebního záměru, nacházejícího se na Pozemcích, a to změnou výškové hladiny zástavby na max. 10 m, tedy tak, že stavební záměr Podatele (který je vyšší, neboť se jedná o čtyři nadzemní patra) již nelze na Pozemcích realizovat. V Návrhu ÚPmB přitom nejsou uvedeny žádné relevantní důvody odůvodňující takovouto zásadní změnu, dokonce nevyplývá ani z urbanistických, architektonických a estetických požadavků na územní plán, což Podatel podrobně explikoval výše.

Podatel proto uzavírá, že v případě, že jím podané námitky proti Návrhu ÚPmB nebude vyhověno, obrátí se na místně příslušný soud s návrhem na zrušení odpovídající části Návrhu ÚPmB, přičemž má dle aktuální judikatury správních soudů značnou šanci na úspěch.

V Brně dne 1.6.2020

CHF Jamborova, s.r.o.


Příloha – fotodokumentace



Fotodokumentace ulice Vančurova, zdroj Google.com



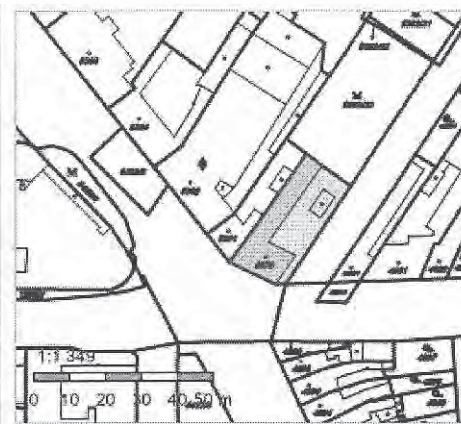
Fotodokumentace ulice Jamborova, zdroj Google.com



Fotodokumentace ulice Jamborova, zdroj Google.com

Informace o pozemku

Parcelní číslo:	5379
Obec:	Brno [582786]
Katastrální území:	Židenice [611115]
Číslo LV:	4104
Výměra [m ²]:	559
Typ parcely:	Parcela katastru nemovitostí
Mapový list:	KMD
Určení výměry:	Graficky nebo v digitalizované mapě
Druh pozemku:	zastavěná plocha a nádvoří



Součástí je stavba

Budova s číslem popisným:	Židenice [490415] ; č. p. 3349; objekt k bydlení
Stavba stojí na pozemku:	p. č. 5379
Stavební objekt:	č. p. 3349
Ulice:	Jamborova
Adresní místa:	Jamborova 3349/69

Vlastníci, jiní oprávnění

Vlastnické právo	Podíl
CHF Jamborova, s.r.o., Bráfova 1617/21, Žabovřesky, 61600 Brno	

Způsob ochrany nemovitosti

Nejsou evidovány žádné způsoby ochrany.

Seznam BPEJ

Parcela nemá evidované BPEJ.

Omezení vlastnického práva

Nejsou evidována žádná omezení.

Jiné zápisy

Nejsou evidovány žádné jiné zápisy.

Řízení, v rámci kterých byl k nemovitosti zapsán cenový údaj

Více informací k cenovým údajům naleznete v k aplikaci.

Nemovitost je v územním obvodu, kde státní správu katastru nemovitostí ČR vykonává [Katastrální úřad pro Jihomoravský kraj, Katastrální pracoviště Brno-město](#)

Zobrazené údaje mají informativní charakter. Platnost k 25.05.2020 15:00:01.

Informace o pozemku

Parcelní číslo:	5383/22
Obec:	Brno [582786]
Katastrální území:	Židenice [611115]
Číslo LV:	4104
Výměra [m ²]:	19
Typ parcely:	Parcela katastru nemovitostí
Mapový list:	KMD
Určení výměry:	Ze souřadnic v S-JTSK
Způsob využití:	zeleň
Druh pozemku:	ostatní plocha



Vlastníci, jiní oprávnění

Vlastnické právo	Podíl
CHF Jamborova, s.r.o., Bráfova 1617/21, Žabovřesky, 61600 Brno	

Způsob ochrany nemovitosti

Nejsou evidovány žádné způsoby ochrany.

Seznam BPEJ

Parcela nemá evidované BPEJ.

Omezení vlastnického práva

Nejsou evidována žádná omezení.

Jiné zápisy

Nejsou evidovány žádné jiné zápisy.

Řízení, v rámci kterých byl k nemovitosti zapsán cenový údaj

Více informací k cenovým údajům naleznete v k aplikaci.

Nemovitost je v územním obvodu, kde státní správu katastru nemovitostí ČR vykonává [Katastrální úřad pro Jihomoravský kraj, Katastrální pracoviště Brno-město](#)

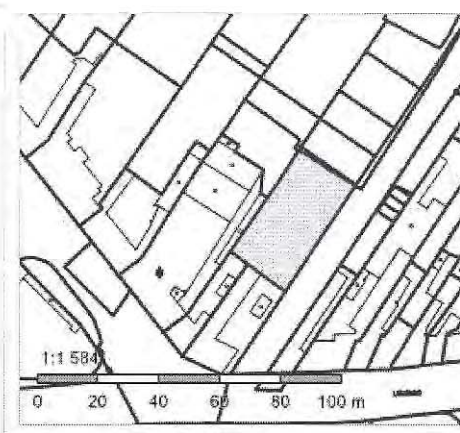
Zobrazené údaje mají informativní charakter. Platnost k 25.05.2020 15:00:01.

© 2004 - 2020 [Český úřad zeměměřičký a katastrální](#), Pod sídlištěm 1800/9, Kobylisy, 18211 Praha 8
Podání určená katastrálním úřadům a pracovištím zasílejte přímo na [jejich e-mail adresu](#).

Verze aplikace: 5.6.2 build 0

Informace o pozemku

Parcelní číslo:	5383/23
Obec:	Brno [582786]
Katastrální území:	Židenice [611115]
Číslo LV:	4104
Výměra [m ²]:	909
Typ parcely:	Parcela katastru nemovitostí
Mapový list:	KMD
Určení výměry:	Graficky nebo v digitalizované mapě
Způsob využití:	zeleň
Druh pozemku:	ostatní plocha



Vlastníci, jiní oprávnění

Vlastnické právo	Podíl
CHF Jamborova, s.r.o., Bráfova 1617/21, Žabovřesky, 61600 Brno	

Způsob ochrany nemovitosti

Nejsou evidovány žádné způsoby ochrany.

Seznam BPEJ

Parcela nemá evidované BPEJ.

Omezení vlastnického práva

Nejsou evidována žádná omezení.

Jiné zápisy

Nejsou evidovány žádné jiné zápisy.

Řízení, v rámci kterých byl k nemovitosti zapsán cenový údaj

Více informací k cenovým údajům naleznete v k aplikaci.

Nemovitost je v územním obvodu, kde státní správu katastru nemovitostí ČR vykonává [Katastrální úřad pro Jihomoravský kraj, Katastrální pracoviště Brno-město](#)

Zobrazené údaje mají informativní charakter. Platnost k 25.05.2020 15:00:01.

MMB/0219354/2020

Námitka

Výrok:

Námitce se vyhovuje.

Odůvodnění:

V rozvojové lokalitě v Židenicích Zi-4 žádáte o zvýšení výškové úrovně zástavby z C/r2 na C/k3. Konstatujete, že nejsou respektovány urbanistické a architektonické požadavky na využívání a prostorové uspořádání území, že Návrh ÚPmB nezohledňuje charakter území a využitelnost navazujícího území a nejsou dostatečně uplatněny poznatky z oborů architektury, urbanismu a územního plánování. Poukazujete na lokalitu Zi-3, kde je úroveň zástavby stanovena na C/k3.

Námitce se vyhovuje, v rozvojových plochách podél ulice Gajdošova, Táborská jsou navrženy výškové úrovně C/k3, stejně tak v ploše naproti poliklinice Viniční, je vhodné tuto výšku navrhnout i na křižovatce Líšeňská, Táborská, Jamborova, Bělohorská pro uvedené parcely 5383/23, 5383/22, 5379, k.ú. Židenice. Rozvojová lokalita Zi-4 společně s Dělnickým domem a veřejným prostranstvím bude tvořit shromažďovací centrum Židenic a Juliánova.

Věcná podstata způsobů vypořádání předmětného podání zůstává nadále relevantní, přestože návrh nového územního plánu města Brna prošel přepracováním s ohledem na Pokyny ZMB z roku 2022 a byl uveden do jednotného standardu ÚPD dle stavebního zákona a jeho prováděcích předpisů. Výše uvedené texty je tedy nutno chápat také ve smyslu těchto úprav.

Došlo dne: 01-06-2020

Č.j. MMB: 0219425
Příl.:

NÁMITKA / PŘIPOMÍNKA

Statutární město Brno
Doručeno: 01.06.2020
MMB/0219725/2020
listy:1 přílohy:
druh: li/sv:



mmb1es773886d2

NÁZEV PROJEDNÁVANÉ ÚPD

Identifikační údaje podatele

Fyzická osoba/právnícká osoba

Jméno, příjmení / Název společnosti	Společenství pro dům Souhrady 14 v Brně
Datum narození/ Identifikační číslo	28340779
Trvalé bydliště/ sídlo	Brno, Souhrady 669/14, PSČ 625 00
Jsem - nejsem*) občan města Brna	Jsem - nejsem*) vlastníkem pozemku/ů nebo stavby v ploše dotčené navrhovanou změnou Katastrální území Bohunice, parc. č. 260, parc.č. 974/33-974/58 Katastrální území Starý Lískovec, parc. č. 1746/1, parc. č. 1745/16, parc.č. 1745/17, parc. č. 1751/3, parc. č. 1751/26

Upřesnění obsahu námítky/připomínky

<input checked="" type="checkbox"/> K textové části	<input checked="" type="checkbox"/> Ke grafické části	<input type="checkbox"/> K procesu pořizování
Městská část	Bohunice	
Katastrální území	Bohunice, Starý Lískovec	
Parcelní čísla pozemků (adresa, doplňující popis lokality)	Katastrální území Bohunice, parc. č. 260, parc.č. 974/33-974/58 Katastrální území Starý Lískovec, parc. č. 1746/1, parc. č. 1745/16, parc.č. 1745/17, parc. č. 1751/3, parc. č. 1751/26 (bytový dům Souhrady 14)	

Text námítky/připomínky včetně ZDŮVODNĚNÍ

přílohy:
 ano
 ne

1 a) Prodloužením ulice Osová směrem k jihu dojde k nadměrnému hlukovému zatížení celé ulice Souhrady, které již tak dosahuje téměř mezních limitů vzhledem k 24 hodinovému hluku z dálnice D 1 (v letních měsících nelze v noci ani otevřít okno) a přilehlé železniční trati. Tento jev bude znásoben tím, že protihluková stěna je plánována jen na západní straně nové komunikace směrem k ulici U Leskavy. Tím bude zřejmě hluk ještě navíc odrážen směrem k ulici Souhrady. 1

2 b) Dle stávajícího UP jsou pozemky dotčené plánovanou výstavbou silnice vedeny jako Zvláštní plochy pro rekreaci a plochy parků. Tento účel v současné době plní. V bezprostřední blízkosti nové komunikace v jeho východní části se nachází jedno dětské a dvě sportovní hřiště, která byla nedávno nemalým nákladem modernizována. Z důvodu zvýšeného dopravního provozu budou znehodnocena, pro sportování a volnočasové aktivity téměř nepoužitelná. Toto sportoviště je využíváno nejen obyvateli ulice Souhrady, ale i obyvateli ulic Spodní, Rolnická, U Leskavy. Navíc zde hnízdí zpěvní ptáci a zvěř (zajáci, bažanti, sýkory, dlaskové, kosi), kteří výstavbou silnice tuto možnost ztratí. Výstavbou by došlo k vykácení již vzrostlých stromů. 2

3

c) Propojením ulice Osová a Dvořiště pod ulicí Souhrady se neúměrně zvýší provoz v této lokalitě, přičemž stávající tah přes ulici Čenka Růžičky, Hraničky a Elišky Přemyslovny díky vybudovanému kruhovému objezdu dopravně vyhovuje. Touto změnou, tak doprava z ulice Osově a Klobásovy ze západního a severozápadního směru bude stahována směrem na ulici Dvořiště, Vyhlídalovu a Lány. Tento koridor svou šířkou a kapacitou nebude postačovat ani na dopravní obslužnost nové bytové zástavby, která ke plánována v prostoru bývalé zahradnické školy na ulici Lány a na ulici Střelická.

3**4**

d) Celkově při porovnání stávajícího ÚP a nově navrženého dochází k ústupu ploch zeleně a ploch pro rekreaci ve prospěch bytové zástavby. Ta je v Bohunicích již na limitní hranici z hlediska dopravy, občanské vybavenosti. Další zástavba bytovými domy povede nejen ke zhoršení kvality života a ovzduší, ale omezení ploch zeleně. Developerské projekty ve vizualizacích počítají s parkovými úpravami, výsadbou zeleně, ale realita je zcela jiná (viz. projekt ulice U Leskavy). Tyto aspekty příliš nekorrespondují se Strategií pro Brno 2007 - <https://www.brno.cz/strategie-pro-brno-2007/kvalita-zivota/>.

4

V ÚP je nově navržena na pozemcích parc. č. 974/33-974/58 plocha pro bydlení B/v4 a B/v2 na listu C. Předpokladem je opět výstavba bytových domů. V rámci připomínek a návrhů je přílohou č. 1 KM s vyznačením možného řešení, které by pro obyvatele ulic Souhrady, Žlíbek, Dvořiště, Humenná, Zadní, Vyhlídalova mohlo být reálné a byla by zachována i stávající architektura staré zástavby rodinnými domy. Na ploše označené B/v4 a B/v2 výstavba max. 20 rodinných domů s příjezdovou komunikací vzniklou prodloužením ulice Čenka Růžičky parc. č. 1231/11 cca o max. 600 m (nikoliv po ulici Humenná), zbývající volná plocha parková úprava a sportoviště. Na sousední ploše C/v2 by mohl být vystavěn parkovací dům, který by značně ulevil při parkování a zeleně by nemusela ustupovat tvorbě nových parkovacích stání.

5

e) Plánovaná silnice na pozemcích parc. č. 1745/16 a parc. č. 1745/17 v k.ú. Starý Lískovec je naprosto nadbytečnou stavbou. Pro MHD byla plánována silnice na pozemcích parc. č. 1745/13, parc. č. 1749/149 a parc. č. 1749/150 v ulici U Leskavy. Za chybu, která nastala v úředním procesu (nějaký úředník opomenul dát do schvalovacího procesu klauzuli, že současná cesta bude předána do užívání města jinak že se neprovede „kolaudace“). Kolaudace byla provedena, ale komunikace zůstala v majetku investora) se zbytečně proinvestují další miliony na výstavbu jiné komunikace a znehodnotí bydlení stovkám obyvatel přílehlé lokality. Navíc obyvatelé RD v ulici U Leskavy mají zřízena věcná břemena umístění a provozu elektrorozvodného zařízení kabelového vedení NN a pojistkové skříně (přílohou č. 2 LV č. 4874, k. ú. Starý Lískovec) a věděli, že danými parcelami má vést MHD. Město by mělo řešit své výdaje s péčí správného hospodáře a zaměřit se na projekty, které nebudou napravit chyby úředních postupů na úkor zlepšování životní úrovně občanů.

5

V Brně dne 25.5.2020

Podpí



*nehodící se škrtněte



Číslo, Průběh


podby kalení, sportovní

DIN

VÝPIS Z KATASTRU NEMOVITOSTÍ
prokazující stav evidovaný k datu 15.05.2020 09:56:22

Okres: CZ0642 Brno-město

Obec: 582786 Brno



D Poznámky a další obdobné údaje - Bez zápisu


Plomby a upozornění - Bez zápisu

E Nabývací tituly a jiné podklady zápisu

VÝPIS Z KATASTRU NEMOVITOSTÍ
prokazující stav evidovaný k datu 15.05.2020 09:56:22

Okres: CZ0642 Brno-město

Obec: 582786 Brno



F Vztah bonitovaných půdně ekologických jednotek (BPEJ) k parcelám - Bez zápisu

Nemovitosti jsou v územním obvodu, ve kterém vykonává státní správu katastru nemovitostí ČR:
Katastrální úřad pro Jihomoravský kraj, Katastrální pracoviště Brno-město, kód: 702.


Vyhotovil:

Katastrální úřad pro Jihomoravský kraj, Katastrální pracoviště Brno-město
Burianová Dagmar

Vyhotoveno: 15.05.2020 09:56:23

Řízení PÚ: ... *HOZE/KO*

Pod



Správní poplatek uhrazen ve výši = *100,-*
Dne ...*15*...-*05*- 2020 ...~~vyhotovosti~~ na zvláštní účet

MMB/0219725/2020

Námitka č.1, Námitka č.2, Námitka č.3, Námitka č.5

Výrok:

Námitce se nevyhovuje.

Odůvodnění:

V rámci námitky je požadováno zrušení koridoru veřejného prostranství propojujícího terminál ve Starém Lískovci s ulicí Elišky Přemyslovny. Toto propojení bylo územně prověřeno a je jediným možným v případě, že bude potřeba navýšit kapacitu zajiždějících a ukončených spojů v terminálu i ve vztahu s obsluhou zastávky na železniční trati. Jelikož je terminál součástí textové části Zásad územního rozvoje Jihomoravského kraje, lze jisté navýšení předpokládat i ve vazbě na okolní obce v rámci brněnské aglomerace. Komunikaci v ulici U Leskavy nelze kapacitně rozšířit nebo upravit s ohledem na blízkost zástavby rodinných domů. Kolem koridoru veřejného prostranství navazují rozsáhlejší plochy městské zeleně Z, které je možno i nadále využívat pro potřeby občanů a v těchto plochách realizovat zařízení pro rekreaci obyvatel. Pro úplnost uvádíme, že až v rámci projektové dokumentace je možno navrhnout konkrétní opatření. Z návrhu řešení budou odstraněny jen plochy veřejných prostranství v prodloužení ul. Dvořiště, které mají zajistit příčné vazby v území a budou nahrazeny plochou zeleně Z.

Věcná podstata způsobů vypořádání předmětného podání zůstává nadále relevantní, přestože návrh nového územního plánu města Brna prošel přepracováním s ohledem na Pokyny ZMB z roku 2022 a byl uveden do jednotného standardu ÚPD dle stavebního zákona a jeho prováděcích předpisů. Výše uvedené texty je tedy nutno chápat také ve smyslu těchto úprav.

Námitka č.4

Výrok:

Námitce se nevyhovuje.

Odůvodnění:

Pro dokladování transparentnosti procesu vyhodnocení podání je k západní části lokality Be-1 uvedeno také mezitímní pracovní odůvodnění, tj. vyhodnocení z r. 2020:

K lokalitě Be-1 uplatnila připomínky MČ Brno-Bohunice s požadavkem na zachování stavu dle platného ÚPmB na území jižně ulice Lány (zachování nestavební plochy ZPF) a ke způsobu a rozsahu využití ploch bydlení jižně ulice Dvořiště, a nesouhlas se stavebním rozvojem jižně ulice Dvořiště uplatnila MČ Brno - Starý Lískovec.

U západní části lokality Be-1 se pořizovatel ztotožňuje s požadavkem MČ Brno-Starý Lískovec na zachování nestavebního využití pro plochu zeleně alespoň na území MC Brno-Starý Lískovec. Pro rozvoj jižně ulice Dvořiště by mělo být určeno pouze území MČ Brno-Bohunice, k. ú. Bohunice. S ohledem na hlukové podmínky v území by plochy měly být vymezeny plochy smíšené obytné C, které umožňují bydlení.

Na základě rozhodnutí Rady města Brna (RMB), které přijala na schůzi RMB č.R8/127 zahájené dne 20.1.2021 s pokračováním dne 25.1.2021, uplatnil určený zastupitel, radní pro územní plánování RNDr. Filip Chváta, PhD. u pořizovatele připravovaného Územního plánu města Brna – Odboru územního plánování a rozvoje MMB, ve smyslu § 53 odst. (1) zákona č. 183/2006 sb., o územním plánování a stavebním řádu, ve znění pozdějších předpisů, podnět, aby vyhodnocení výsledků projednání dokončil v souladu s doporučením RMB. RMB doporučila řešení u problematických oblastí rozvoje města stěžejního charakteru.

I přesto, že by bylo možné odborně doporučit řešení popisované výše s ponecháním plochy městské zeleně a namítajícímu vyhovět, pořizovatel dává pokyn:

- vymežit v západní části lokality Be-1 na k.ú. Starý Lískovec místo plochy B/v4 plochu smíšenou obytnou C/v4 a omezit průjezd prodloužené ulice Dvořiště směrem k ulici U Leskavy;

- změnit podél jižní strany ul. Dvořiště a Vyhlídalova (na k. ú. Bohunice a části k. ú. Starý Lískovec) změnit plochu B/v2 na B/r2,
vše v souladu s podnětem určeného zastupitele.

K další úpravě návrhu ÚP oproti výše uvedenému došlo po 1. opakovaném veřejném projednání v západní části lokality Be-1. Konečné rozhodnutí o námítce a odůvodnění tohoto rozhodnutí se vztahuje k výslednému řešení Návrhu nového ÚPmB:

Západní část lokality Be-1 byla na základě podnětu určeného zastupitele (viz popsáno výše) pro 1. opakované veřejné projednání upravena.

Na základě připomínek MČ doručených při 1. opakovaném veřejném projednání se určený zastupitel navrženým řešením západní části lokality Be-1 znovu zabýval a uplatnil v procesu vyhodnocování výsledků projednání dopisem 0553430/2021 ze dne 25.10.2021 (doplňujícím doporučení uplatněná dopisy č.j. MMB/0477610/2021 ze dne 13.9.2021 a č.j. MMB/0526164/2021 ze dne 8.10.2021) k lokalitě Be-1 na základě doporučení RMB R8/177 ze dne 20.10.2021 podnět na zohlednění místních zájmů MČ Brno – Bohunice a MČ Brno-Starý Lískovec, a to na omezení rozsahu návrhové stavební plochy C/v4 při západním okraji lokality a vymezení návrhové plochy městské zeleně. Městské části jsou dle Statutu města Brna oprávněny uplatňovat právo na místní samosprávu ve specifickém režimu prostřednictvím vyjádření k projednávaným územně plánovacím dokumentacím.

Na základě výsledků projednání byly místní zájmy obou městských částí MČ Brno-Bohunice a MČ Brno - Starý Lískovec alespoň částečně zohledněny a Návrh pro 2. opakované veřejné projednání byl upraven.

Plocha smíšená obytná C umožňuje využití pro bydlení, tj. lze v ploše C/v2 realizovat výstavbu RD. Dle obecné podmínky využití viz kap. 6.2 Výroku lze stavbu dopravní infrastruktury realizovat ve všech plochách zástavby, tj. v ploše C/v4 lze případně realizovat objekt parkovacího objektu. Zpodrobnění dalšího využití ploch (rozčlenění systémem uliční sítě) je nad podrobnost ÚP, náleží následnému územnímu rozhodování.

Úpravou rozsahu ploch C a Z v západní části lokality předloženou ve II. upraveném návrhu je částečně vyhověno námítce.

Věcná podstata způsobů vypořádání předmětného podání se mění, a to i ve vazbě na skutečnost, že návrh nového územního plánu města Brna prošel přepracováním s ohledem na Pokyny ZMB z roku 2022 a byl uveden do jednotného standardu ÚPD dle stavebního zákona a jeho prováděcích předpisů, tj. výše uvedené texty je nutno chápat ve smyslu těchto úprav.

Vyhodnocení se mění takto:

V západní části rozvojové lokality Be-1 na k. ú. Starý Lískovec došlo na základě konkrétního pokynu určeného zastupitele Ing. arch. Petra Bořeckého, radního pro územní plánování, který u uplatnil pořizovatele, k úpravě návrhu nového ÚP 2024 spočívající v rozšíření návrhové plochy smíšené obytné na úkor původní funkční plochy městské zeleně (Z); určený zastupitel svůj požadavek odůvodnil „zájmem města na využití území okolo přístupové komunikace k terminálu IDS Starý Lískovec, který vyplývá ze ZÚR JMK, a který bude upřednostněn před místními zájmy obou MČ“. Z tohoto důvodu není možné námítce požadující plochu zeleně vyhovět.

Došlo dne: 01-06-2020

0219739

406

C.j. MMB:.....

Pril.:.....

NÁMITKA / PŘIPOMÍNKA

NÁZEV PROJEDNÁVANÉ ÚPD

Změna územního plánu

Identifikační údaje podatele

Statutární město Brno

Doručeno: 01.06.2020

MMB/0219739/2020

lístky:1

přílohy:

lístky:

Jméno, příjmení /
Název společnostiDatum narození/
Identifikační čísloTrvalé bydliště/
sídlo

3886e0

Jsem - nejsem*) občan města Brna

Jsem - nejsem*) vlastníkem pozemku/ů nebo stavby v ploše dotčené
navrhovanou změnou

Katastrální území Žabovřesky, parc č. [redacted]

Upřesnění obsahu námítky/připomínky

 K textové části Ke grafické části K procesu pořizování

Městská část

Žabovřesky

Katastrální území

Žabovřesky

Parcelní čísla pozemků (adresa,
doplňující popis lokality)

Text námítky/připomínky včetně ZDŮVODNĚNÍ

přílohy:

 ano ne

K návrhu změny územního plánu města Brna, mám následující námítku. Parcela je v současné době využívána pro rekreaci a zahrádkaření a je v soukromém vlastnictví. Z hlediska urbanistického je tato část vhodná pro tyto činnosti a je využívána i na okolních parcelách. Nesouhlasím tímto se změnou, že se tato část stane krajinou zelení. Cyklostezka, která tudy vede nezasahuje do této lokality a nevidím důvod proč krásně upravené zahrady rušit, jelikož i jejich vzhled do lokality zapadá. Navrhuji, aby pozemek v mém vlastnictví byl zařazen do funkční plochy zahrádek tak, aby bylo zachováno status quo dané lokality a nedošlo navrhovanou změnou územního plánu k nepřiměřené zásahu do mých vlastnických práv.

V Brně dne 30.5.2020

Podpis: [redacted]

MMB/0219739/2020

Námitka

Výrok:

Námitce se nevyhovuje.

Odůvodnění:

Podatel námitky nesouhlasí s vymezenou plochou zeleně a požaduje plochu zahrádek. Územní plán v souladu s § 43 odst. (1) „stavebního zákona“ stanoví zejména základní koncepci rozvoje území obce, ochrany jeho hodnot, jeho plošného a prostorového uspořádání (dále jen "urbanistická koncepce"), uspořádání krajiny a koncepci veřejné infrastruktury atd. Plochy s rozdílným způsobem využití se dle vyhlášky č. 501/2006 Sb., o obecných požadavcích na využívání území, vymezují především dle stávajícího nebo požadovaného způsobu využití a vymezují se i s ohledem na specifické podmínky a charakter území zejména z důvodu omezení střetů vzájemně neslučitelných činností a požadavků na uspořádání a využívání daného území. Pouze druh pozemku či způsob využití pozemku vyplývající z KN nejsou pro vymezení ploch s rozdílným způsobem využití v územním plánu primárním a jediným kritériem.

Zpracovatel Návrhu ÚPmB tak na základě výše uvedeného a své odbornosti prověřil, vyhodnotil a navrhl nejvhodnější možné řešení funkčního využití pozemků p.č. v k.ú. resp. předmětného území. Při tvorbě vycházel zejména z aktuálních podkladů a Pokynů pro vypracování Návrhu ÚPmB, které schválilo Zastupitelstvo města Brna usnesením č. ZM7/3871 na zasedání konaném dne 19. 6. 2018. V Návrhu ÚPmB je tak v předmětné lokalitě zejména z důvodu zachování kontinuity pořizované územně plánovací dokumentace a v souladu s právními předpisy navržena plocha krajinné zeleně s vymezeným ochranným překryvným režimem územního systému ekologické stability (ÚSES) a protipovodňových opatření ve stejném rozsahu a lokaci jako ve var. II Konceptu ÚPmB, která byla vybrána na výše uvedeném zastupitelstvu jako výsledná varianta Konceptu ÚPmB pro úpravu Návrhu ÚPmB. Předmětné plochy krajinné zeleně jsou zde určeny zejména z důvodu vymezených ochranných režimů územního systému ekologické stability (ÚSES) - regionálního biocentra ÚSES - RBC JM10 a protipovodňových opatření, jenž vyplývají z nadřazené územně plánovací dokumentace Zásad územního rozvoje Jihomoravského kraje (ZÚR JMK), která je dle § 36 odst. (5) "stavebního zákona" závazná pro pořizování a vydávání územního plánu a dle § 54 odst. 6 Stavebního zákona je obec povinna bez zbytečného odkladu uvést do souladu územní plán s územně plánovací dokumentací vydanou krajem a schválenou politikou územního rozvoje.

Z Návrhu ÚPmB je sice zřejmé, že plochy ÚSES mohou tvořit překryvný režim nad různými plochami s rozdílným způsobem využití, nicméně pokud to územní podmínky umožňují (např. dosud nestavební pozemky bez intenzivní zástavby), je žádoucí pro překryvný režim ÚSES primárně vymezovat právě plochy krajinné zeleně, které nejlépe reflektují požadavky pro existenci a optimální funkčnost skladebných částí ÚSES, protože jsou určeny pro ochranu, rozvoj a zachování přírodních a krajinných hodnot území.

Úkolem územního plánu je také vytvořit na základě zpracovaných podkladů podmínky pro možnost vybudování protipovodňové ochrany. Koridor POP 10 pro realizaci protipovodňové ochrany na území města Brna je v ZÚR JMK vymezen v rámci koncepce ochrany před povodněmi v souladu s Politikou územního rozvoje (pozn. nutno zajistit soulad s § 36 odst. (5) a § 54 odst. (6) stavebního zákona - viz výše). Opatření protipovodňové ochrany (PPO) byla v Návrhu ÚPmB zpřesněna na základě základního koncepčního dokumentu Generelu odvodnění města Brna – část Vodní toky (Pöyry Environment, DHI/2009) a podrobnější Studie přírodě blízká protipovodňová opatření a revitalizace údolních niv hlavních brněnských toků – pořizovatel Povodí Moravy, s.p., zpracovatel Aquatis, 2015). Ohrázování je navrženo za účelem ochrany plochy pro bydlení, tzn. ochrany obyvatel a jejich majetku. Tam, kde jsou pro to vhodné podmínky, je umožněn rozliv, zastavěné oblasti jsou ohrázovány. Vymezení retenčního prostoru je nutné pro kompenzaci omezení rozlivu vlivem ohrázování. V souvislosti s uvedeným jsou v předmětné lokalitě vymezena také veřejně prospěšná opatření (VPO) pro

zajištění naplňování veřejného zájmu za účelem ochrany před účinky povodní. Z výrokové textové části Návrhu ÚPmB je zřejmé, že součástí VPS a VPO jsou kromě hlavní stavby také stavby vedlejší náležející do celkové objektové skladby stavby, bez kterých by nebylo možné tuto stavbu realizovat a řádně užívat pro stanovený účel.

Územní plán musí dále dle § 43 zákona č. 183/2006 Sb., o územním plánování a stavebním řádu (stavební zákon), respektovat řešení obsažené v politice územního rozvoje a územně plánovací dokumentaci kraje (Zásady územního rozvoje Jihomoravského kraje). Je-li v územním plánu respektována plocha pro veřejně prospěšnou stavbu obsažená v územně plánovací dokumentaci vyššího územního celku, nelze zkoumat test proporcionality ve vztahu k územnímu plánu obce (viz rozsudek Nejvyššího správního soudu ze dne 22. 10. 2009, sp. zn. 4 Ao 2/2009).

Předmětné území nebylo prověřováno pro účel zahrádek či rekreace ani aktuálně zpracovanou územní studií (ÚS) "Návrh využití zahrádkářských lokalit na území města Brna" (Atelier ERA, 2018), která se ve své "návrhové" části věnovala pouze lokalitám, které byly Konceptem ÚPmB určeny jako plocha zahrádek, a proto se jejím dalším využitím "návrhová" část předmětné ÚS již nezabývala; také z toho důvodu zde nyní nelze potvrdit a vymezit neprovozené funkční využití pro rekreace.

Na základě uvedeného není účelné měnit plochu krajinné zeleně "K" či její rozsah, která je v lokalitě "Žabovřeských luk" vymezena zejména z důvodu zachování kontinuity pořizované územně plánovací dokumentace a k zajištění veřejného zájmu na úseku ochrany přírody a krajiny (pozn.: dle § 4 zák.č. 114/1992 Sb., o ochraně přírody a krajiny, v platném znění, je totiž ochrana systému ekologické stability povinností všech vlastníků a uživatelů pozemků tvořících jeho základ; jeho vytváření je veřejným zájmem, na kterém se podílejí vlastníci pozemků, obce i stát..) a za účelem ochrany stávajících a návrhových ploch zástavby před ničivými účinky povodní.

Pro informaci uvádíme, že v rámci uvedených překryvných režimů, jsou na základě doplňujících podmínek využití území (viz kap. 5 a dále kap. 6) respektovány stávající objekty a podmíněně přípustné takové využití příp. změny staveb, které neomezí funkčnost ÚSES a podstatně neovlivní odtokové poměry v ploše rozlivu.

I přes uvedené závěrem ještě upozorňujeme, že momentálně nedochází k rušení zahrádek, které fungují již v současné době dle platného ÚPmB v plochách krajinné zeleně. De facto v předmětné lokalitě nedochází ke změně územního plánu oproti platnému stavu.

Věcná podstata způsobů vypořádání předmětného podání zůstává nadále relevantní, přestože návrh nového územního plánu města Brna prošel přepracováním s ohledem na Pokyny ZMB z roku 2022 a byl uveden do jednotného standardu ÚPD dle stavebního zákona a jeho prováděcích předpisů. Výše uvedené texty je tedy nutno chápat také ve smyslu těchto úprav.

MAGISTRÁT MĚSTA BRNA
 Odbor územního plánování a rozvoje
 Došlo dne: 01.06.2020
 Č.j. MMB: 0219441
 Příl.:

NÁMITKA / PŘIPOMÍNKA

NÁZEV PROJEDNÁVANÉ ÚPD: *ÚP MĚSTA BRNA*

Identifikační údaje podatele

Fyzická osoba/právnícká osoba

Jméno, příjmení / Název společnosti	[REDACTED]	Statutární město Brno Doručeno: 01.06.2020 MMB/0219741/2020 lístky: 1 přílohy: druh: 11/sv:
Datum narození/ Identifikační číslo	[REDACTED]	
Trvalé bydliště/ sídlu	[REDACTED]	



Nejsem¹⁾ občan města Brna

Jsme vlastníky pozemků nebo stavby v ploše dotčené navrhovanou změnou
 Katastrální území Jundrov, parc. č. [REDACTED]

Upřesnění obsahu námítky/připomínky

<input checked="" type="checkbox"/> K textové části	<input checked="" type="checkbox"/> Ke grafické části	<input checked="" type="checkbox"/> K procesu pořizování
Městská část	Jundrov	
Katastrální území	Jundrov	
Parcelní čísla pozemků (adresa, doplňující popis lokality)	[REDACTED]	

Text námítky/připomínky včetně ZDŮVODNĚNÍ

přílohy:
 ano
 ne

Zásadně nesouhlasíme s navrhovanou změnou na pozemku parc. č. [REDACTED] v k. ú. Jundrov, tedy s tím, aby uvedené pozemky byly zařazeny do ploch městské zeleně Z. Více viz přílohy

[REDACTED]

V Brně dne 26.5.2020

P [REDACTED]

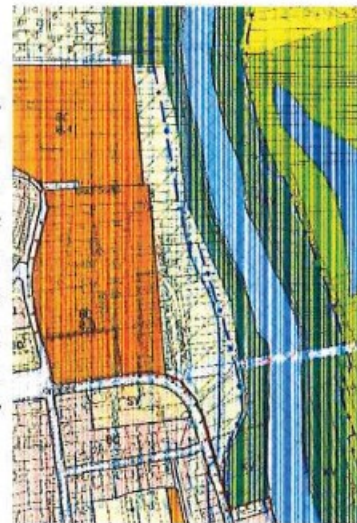
*nehodící se škrtněte

REKREAČNÍ PLOCHY – LOKALITA OPTÁTOVA, KE KÁČATŮM

Jedná se o oplocené pozemky zahrádek se zahradními chatami v osobním vlastnictví.

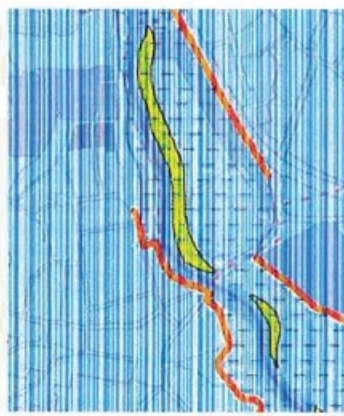
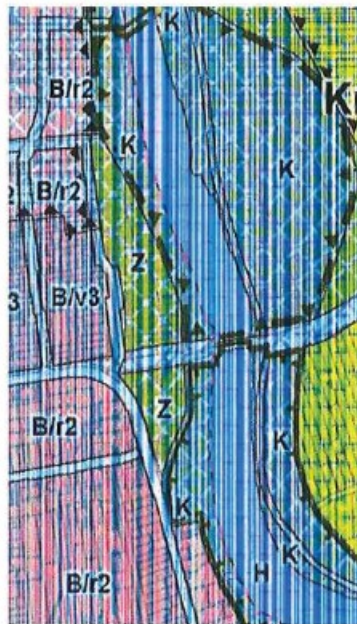
ÚZEMNÍ PLÁN MĚSTA BRNA – SOUČASNÝ PLATNÝ

Dle současného platného územního plánu města Brna dotčená lokalita zahrnuje parcely ležící většinou ve **stabilizovaném území** v ploše s **objekty pro individuální rekreaci** a v menší míře v plochách krajinné zeleně. Hranice těchto ploch prochází napříč územím bez logiky vazby na skutečné využívání pozemků a vlastnických vztahů v území. Parcely se nachází z části v záplavovém území, **nejsou však součástí rozlivových ploch – aktivních ploch záplavového území**. Tato skutečnost umožňuje oplocení parcel a umístění objektů individuální rekreace. Zahrady jsou využívány, rekreační objekty jsou udržované. Pozemky jsou připojeny na elektrickou síť a více než polovina pozemků je připojena na městský vodovod a kanalizaci z ulic Optátova a Ke Káčatům.



ÚZEMNÍ PLÁN MĚSTA BRNA – NÁVRH

Návrh nového územního plánu tyto pozemky umísťuje do ploch s rozdílným způsobem využití **RZV** do ploch **městské zeleně Z** a ploch **krajinné zeleně KV**. Hranice těchto ploch prochází napříč územím bez logiky vazby na skutečné využívání pozemků a vlastnických vztahů v území!!! Tuto virtuální hranici sleduje i navržený biokoridor **RK 1473/C1**, jehož průběh a rozsah vychází ze **ZUR** v měřítku **1:10 000** a též **nereaguje na skutečný stav** v lokalitě. Problematický je i **průběh hranice aktivních záplavových ploch – retenčního prostoru**, které oproti současnému územnímu plánu zasahují ve větší míře do stabilizovaného území rekreačních ploch a jejichž umístění v zásadě **neumožňuje existenci oplocení ani staveb, což je v rozporu se současným reálným stavem v území**. Z výkresu protipovodňové ochrany vyplývá plánovaná veřejně prospěšná stavba **VPS VY/H/0035** - snížení protějšního břehu a vymezení retenčních ploch. Není tedy k důvod k posunu hranice rozlivových ploch hlouběji do dotčené lokality, naopak by měl být respektován současný stav soukromých pozemků se stávajícím oplocením.



S ohledem na reálný současný stav v lokalitě – umístění oplocených pozemků s objekty individuální rekreace a s přihlédnutím k majetkoprávním vztahům – osobní vlastnictví - žádáme o **změnu vymezené plochy městské zeleně zpět do ploch rekreace - R** a o **prověření hranice plochy K - krajinná zeleň včetně hranice souvisejícího biokoridoru a hranice retenčních ploch v rámci protipovodňových opatření**.

Zásadně nesouhlasíme s navrhovanou změnou na pozemku parc. č. [REDAKCE] v k. ú. Jundrov, tedy s tím, aby uvedené pozemky byly zařazeny do ploch městské zeleně Z.

Zařazením do ploch městské zeleně by došlo bez řádného procesu ke znehodnocení uvedených pozemků, jedná se v podstatě o znehodnocení naší investice, resp. o vyvlastnění. Změnou dochází k významnému zásahu do našich majetkových a jiných práv, což nám není nijak kompenzováno. Je s podivem, že na dalších pozemcích (mj. směrem od našich pozemků k fotbalovému hřišti v Komíně) bude na místo zahrádek umožněno stavět rodinné domy, to bude umožněno i na dalších pozemcích. Domáháme se rovného zacházení a respektování shora uvedených, jakož i dalších zásad, které jsme připraveni písemnou výzvou doplnit. Neobstojí ani argument blízkosti řeky a povodňového pásma. I některé rodinné domy (stavené nyní např. při současné výstavbě v oblasti Prašnice, jakož i v dalších částech) vznikají na pozemcích umístěných v blízkosti řeky Svratky. Naše pozemky mají navíc od řeky stoupavou tendenci a v horní části by žádné zaplavení atp. nehrozilo. Navrhovaná změna naší investici zcela poškozují. Porušuje i zásady správního řízení obsažené ve stavebním zákoně, správním řádu (zejména § 2 až 8), jakož i další zásady vč. občanskoprávních (viz zejména Ústavu, Listinu práv a svobod, občanský zákoník...). Navrhovaný územní plán přitom řadu dalších subjektů zvyhodňuje. Změna není řádně odůvodněna, není vysvětleno, jaké možnosti budeme mít, co budeme moci na našich pozemcích dělat

Na parcelě [REDAKCE] v k. ú. Jundrov vždy byla chatka, na parcelě [REDAKCE] zahrada. Nemovitosti jsme kupovali za nemalou částku (při zohlednění délky investice, resp. omezení užívání) mj. z důvodu, že bylo plánováno zachování stávajícího využití, resp. případné vylepšení. Byli jsme ubezpečováni, že na uvedených pozemcích bude možné zvětšit chatku, popř. i postavit menší rodinný domek (kde jsme chtěli trávit náš důchod s vnoučaty), navrhovaná změna to však znemožňuje, jde zcela opačným směrem). Pokud chce městská část, či město Brno vybudovat plochu veřejné zeleně, nechť nabídne odpovídající pozemky či jiné nemovitosti pro dotčené vlastníky! A neprovádí vyvlastnění tímto způsobem, bez zákona, bez náhrady atp.

Navrhovaná změna zásadně mění a omezuje naše práva. Změna je nekoncepční, nepřiměřená, nevyvážená, odporuje zásadě urbanizace a další zásadám územního plánování. Není promyšlená ani dotažená, je nekoncepční. Opakovaně bylo deklarováno, že město Brno bude zasídlováno dovnitř, a nikoliv ven, změna jde proti tomuto proudu. Změna je v rozporu i s judikaturou Ústavního soudu a správních soudů – zásada proporcionality, přiměřenosti, respektování stávajících vztahů, nezasahování do vlastnického práva atp. Některé části územního plánu jdou na ruku investorů, lobistů (mohu doložit na výzvu), obyčejné lidi navrhovatel takto nechránil! Změna neřeší, jak budeme v rámci veřejné zeleně moci užívat naši chatku, neřeší naše soukromí, pohodu užívání. Je diskriminační, některé pozemky v dané lokalitě budou stavební, náš ne. Změna jen naoko sleduje cíl, ale přitom nechránil stávající vztahy, dotčen vlastníků zahrádek... Tím nesleduje legitimní cíl vlastníků zahrádek.

Požadujeme, aby se nás změna nedotkla, popř. dotkla pouze pozitivním a ne negativním způsobem. Pokud má dojít ke změně, tak jen tak, že nebudeme omezováni, ale naopak zvyhodněni. Např. tím, že bude na našich pozemcích možno postavit malý rodinný domek, popř. aby alespoň byly ponechány v ploše zahrádek I. (v současném územním plánu je tato plocha zahrnuta v ploše zahrádek). Pokud budou respektovány výše uvedené zásady a nebude jiného zbytky, požadujeme, aby nám byl za naše pozemky nabídnut jiný (stavební) pozemek. Pokud nám nebude vyhoveno, jsme připraveni se bránit.

Navrhovaná změna povede k omezení našeho soukromí na uvedených pozemcích. Každý bude moci vstupovat do uvedené lokality, procházet se kolem našeho pozemku, nahlížet nám do

soukromí, které je chráněno Listinou, a jinak zasahovat do naší pohody bydlení, práva na absenci nepřiměřených imisí, emisí atp. Vyšší koncentrace lidí znamená i vyšší hluk, nepohodu, konflikty atp. V současné době je třeba zmínit i zdravotní rizika způsobená vyšší koncentrací lidí - riziko šíření pandemie (např. Covid, či její budoucí mutace přenášené vzduchem) ohrožení našeho zdraví, které chrání i Ústava. Jsme přitom ohrožená skupina - důchodci...

MMB/0219741/2020

Námítka

Výrok:

Námítce se vyhovuje částečně.

Odůvodnění:

Využití území pro soukromé zahrady v této lokalitě není z dlouhodobého pohledu rozvoje města udržitelné. Veřejná zeleň na části pozemku parc. č. 2689 v k.ú. Jundrov zde byla plánována již v projednaném konceptu územního plánu a návrhová plocha krajinné zeleně, funkční typ krajinná zeleň všeobecná (KV), je na části pozemku vymezena též stávajícím územním plánem. Zbýlá část pozemku je pak dle stávajícího územního plánu zařazena do stabilizované plochy s objekty pro individuální rekreaci. Nelze však přehlédnout, že se celý pozemek současně nachází v ploše nestavební - volné, přičemž možnosti umístění staveb jsou stávajícím územním plánem limitovány: přípustné jsou objekty pro individuální rekreaci, jejich rekonstrukce a dostavby do velikostí stanovených pro novostavby, kůlny na náradí o ploše 4 m², podmíněně přípustné jsou pak novostavby objektů pro individuální rekreaci mimo vyhlášené rekreační oblasti o velikosti zastavěné plochy do 25 m², podsklepené, s jedním nadzemním podlažím a podkrovím, a to za splnění dalších podmínek (schválená územně plánovací dokumentace zóny nebo územně plánovací podklad). Část pozemku parc. č. 2689 v k.ú. Jundrov se navíc dle stávajícího územního plánu nachází v záplavovém území ve smyslu § 66 zákona č. 254/2001 Sb., vodního zákona, což umístování staveb i oplocení dále limituje (viz § 67 odst. 3 zákona č. 254/2001 Sb.), byť se nejedná o aktivní zónu záplavového území ve smyslu § 67 odst. 1 zákona č. 254/2001 Sb.

Návrh nového územního plánu rozšiřuje návrhovou plochu krajinné zeleně na tu část pozemku parc. č. 2689 v k.ú. Jundrov, na které je současně vymezeno retenční prostor coby plošné protipovodňové opatření, které při povodňových událostech plní protipovodňovou funkci ponecháním či vytvořením možnosti rozlivu (jedná se o území určené k řízeným rozlivům povodní ve smyslu § 68 zákona č. 254/2001 Sb.). Tomu odpovídají podmínky využití retenčního prostoru: jsou vyloučeny nové stavby a oplocení, přípustné jsou komunikace, sítě technické infrastruktury a stávající objekty, změny stávajících staveb jsou podmíněně přípustné, pokud podstatně neovlivní odtokové poměry (viz kap. 5.7.2 závazné textové části návrhu nového územního plánu). Není proto pravdou, že vymezení retenčního prostoru neumožňuje existenci oplocení ani staveb. S ohledem na dosud uvedené nelze vyhovět ani návrhu na zařazení pozemku, resp. jeho části, do plochy R.

Vymezení plochy krajinné zeleně (K) v návrhu územního plánu ve hranicích odpovídajících stávajícímu záplavovému území a nově navržené retenční ploše se jeví logické z hlediska uspořádání území v návaznosti na sousední plochy bydlení a cenné přírodní zázemí řeky (návrh územního plánu zde současně vymezuje biocentrum, které je rozšířením stávajícího biokoridoru ÚSES), které se stává vyhledávaným výletním místem široké veřejnosti.

Do doby realizace cílového stavu, který může být v dlouhodobém časovém horizontu (výkup pozemků a příprava území), je možno území pro zahrádky nadále využívat.

Rozšiřování stávajících zahradních chat či výstavba nových je však v daném území nežádoucí (ostatně již stávající územní plán takové využití limitoval, viz výše); území lze pro funkci městské zeleně připravovat postupně. Vzhledem k dlouhodobému časovému horizontu realizace ploch městské a krajinné zeleně se dá předpokládat, že území bude i nadále využito pro zahrádky, avšak bez možnosti výstavby nových zahradních chat či rozšiřování stávajících i mimo retenční prostor řeky. Pořizovatel však na základě četných námitek vlastníků a v souladu s podnětem určeného zastupitele udělil pokyn, aby funkce zahrádek - plocha I mohla zůstat zachována, alespoň na části pozemků, kam nezasahuje vymezený retenční prostor řeky. Namísto návrhové plochy městské zeleně (Z) tak byla na odpovídající části pozemku parc. č. 2689 v k.ú. Jundrov vymezena návrhová plocha zahrádek (I).

Závěrem je třeba korigovat tvrzení, podle něhož „na dalších pozemcích (mj. směrem od našich pozemků k fotbalovému hřišti v Komíně) bude na místo zahrádek umožněno stavět rodinné domy.“ a „i některé rodinné domy (stavěné nyní např. při současné výstavbě v oblasti Prašnice,

jakož i v dalších částech) vznikají na pozemcích umístěných v blízkosti řeky Svatky.“ Uvedené pozemky totiž již dle stávajícího územního plánu spadají do návrhové plochy čisté bydlení (BC), což respektuje i návrh územního plánu, když je nově zařazuje do návrhové plochy bydlení (B) v rámci rozvojové lokality Ju-3. Tím se liší od pozemku parc. č. 2689 v k.ú. Jundrov.

Věcná podstata způsobů vypořádání předmětného podání zůstává nadále relevantní, přestože návrh nového územního plánu města Brna prošel přepracováním s ohledem na Pokyny ZMB z roku 2022 a byl uveden do jednotného standardu ÚPD dle stavebního zákona a jeho prováděcích předpisů. Výše uvedené texty je tedy nutno chápat také ve smyslu těchto úprav.

NÁMITKA / PŘIPOMÍNKA

NÁZEV PROJEDNÁVANÉ ÚPD

MAGISTRÁT MĚSTA BRNA
Odbor územního plánování a rozvoje

Došlo dne: 01-06-2020

G.J. MMB: 0219745

Příl:

Identifikační údaje podatele

Fyzická osoba/právnícká osoba

Jméno, příjmení /
Název společnosti

Datum narození/
Identifikační číslo

Trvalé bydliště/
sídlo

Statutární město Brno

Doručeno: 01.06.2020

MMB/0219745/2020

lísty: 1

přílohy:

druh:

líst/sv:



mmb1es773886e6

Jsem občan města Brna

Jsem vlastníkem pozemku/ů nebo stavby v ploše dotčené
navrhovanou změnou

Katastrální území Bystre., parc. č. ...

Upřesnění obsahu námítky/připomínky

K textové části

Ke grafické části

K procesu pořizování

Městská část

Brno - Bystre

Katastrální území

Bystre

Parcelní čísla pozemků (adresa,
doplňující popis lokality)

Text námítky/připomínky včetně ZDŮVODNĚNÍ

přílohy:

ano

ne

Jsme majiteli pozemků, které se nachází cca 200 m od zastavěného území. Tyto pozemky využíváme převážně k rekreaci. Proto žádáme o změnu v nově navrhovaném územním plánu označeném jako "I" zahrádky na "R" jako pl. rekreace.

Rekreační chaty umístěné na těchto pozemcích i na sousedících, většinou překračují zastavěnou plochou 40 metrů a tím pádem by se do nového územního plánu "I" jako zahrádky opět nevešly. Proto tedy žádáme upravit územní plán na pl. rekreace, do kterého by se tyto chaty už rozměrově vešly. Tím pádem by chaty v naší lokalitě již nebyly v rozporu s novým územním plánem.

Příklad: na finančním úřadě (daň z nabytí) se tyto pozemky v dané lokalitě posuzují jako stavební. Za 1m²/5000,- Kč.

V ...Brně..... dne 27.5.2020

Podp

MMB/0219745/2020

Námitka

Výrok:

Námitce se nevyhovuje.

Odůvodnění:

Plochy rekreace jsou vymezovány zejména ve vybraných rekreačních lokalitách. V těchto plochách se předpokládá rekreace včetně případného ubytování. Plochy zahrádek jsou vymezeny zejména za účelem produkční funkce (samozásobitelství), přičemž se předpokládá, že stavby v těchto plochách budou sloužit zejména tomuto účelu. Vymezení plochy rekreace není v daném místě vhodné. Jednalo by se o enklávu zástavby v lokalitě, ve které jsou vymezeny plochy krajinné zeleně, která slouží jako regionální biokoridor RK 1471/K4 vymezeného na základě požadavku vyplývajícího ze ZÚR JMK, a plochy pro ZOO. Do lokality není zajištěno odpovídající dopravní napojení (jediný přístup je přes uvedený biokoridor). Stávající ÚPmB v lokalitě vymezuje plochu s objekty pro individuální rekreaci na ZPF - jedná se tedy o plochu nestavební. Návrh tedy představuje kontinuitu v územním plánování. Závěrem lze dodat, že jestliže účel využití dosavadních staveb a zařízení (popř. způsob využití území), umístěných nebo povolených ke dni účinnosti tohoto územního plánu, neodpovídá hlavnímu, přípustnému nebo podmíněně přípustnému využití základní plochy, jsou záměry na změny těchto staveb a zařízení (včetně případných úprav dosavadního způsobu využití) podmíněně přípustné za podmínky, že nedojde k podstatnému narušení stanoveného hlavního nebo přípustného využití.

Věcná podstata způsobů vypořádání předmětného podání zůstává nadále relevantní, přestože návrh nového územního plánu města Brna prošel přepracováním s ohledem na Pokyny ZMB z roku 2022 a byl uveden do jednotného standardu ÚPD dle stavebního zákona a jeho prováděcích předpisů. Výše uvedené texty je tedy nutno chápat také ve smyslu těchto úprav.

404

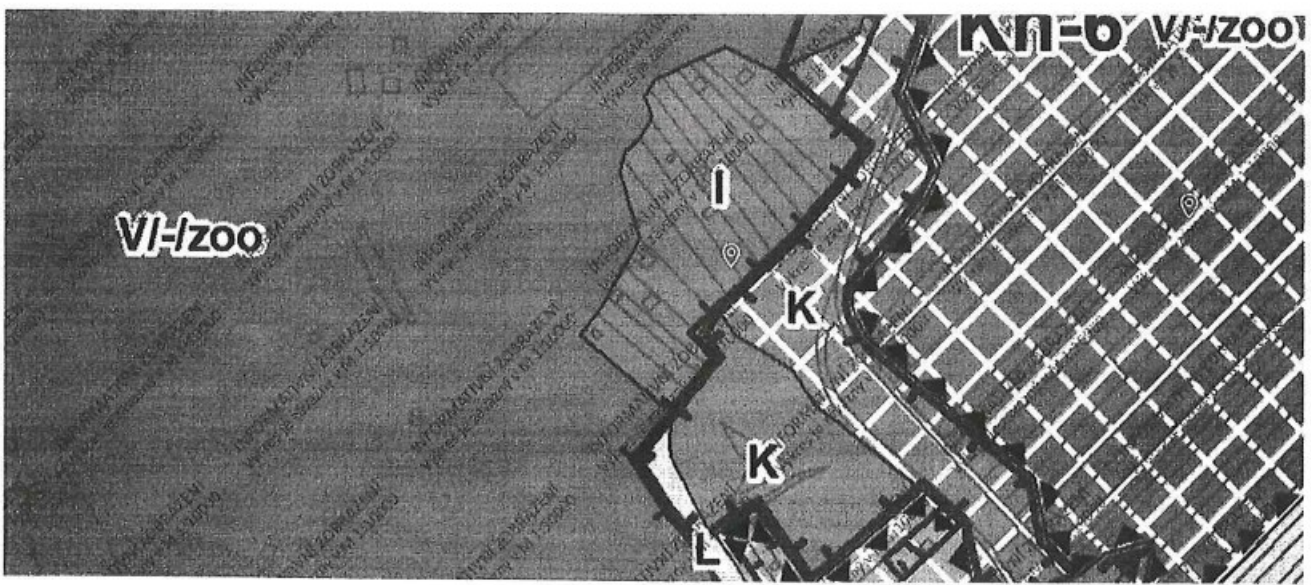
PODÁNÍ K NÁVRHU
Návrh Územního plánu města Brna

Podatel	
Typ subjektu:	Fyzická osoba
Příjmení, jméno:	[REDACTED]
Adresa / sídlo:	[REDACTED]
Kontakt:	[REDACTED]

Námítka	číslo:	1
---------	--------	---

Jsme majiteli pozemku [REDACTED] v k.ú. Bystrc (označen v zákresu). Bezprostředně kolem našeho pozemku vede polní cesta označená v ČÚZK zapsaná jako jiná komunikace - (pozemek Statutárního města Brna), která propojuje Medlánky s městskou částí Bystrc. Do Bystrce v posledních letech auta jezdí oklikou po poli, přes soukromé pozemky, protože obecní cesta "zmlou" je neudržovaná a autem přestala být sjízdá (naši sousedi však pamatují, že na zahradu jezdili autem ještě touto obecní cestou). V připomínkovaném Návrhu Územního plánu města Brna však žádná z těchto stávajících cest - možností dopravní obsluhy - není zanesena. Požadujeme tedy i dle nového ÚP zajistit dopravní obslužnost našeho pozemku alespoň v dosavadní míře, a to jak v propojení do Medláněk, tak do Bystrce. Něco asi bude výhledově řešit plánovaná Územní studie pro rozvojové území Kn-4, ovšem původní, dnes užívané cesty vedou po její hranici i mimo ni v plánované (a stávající) ploše krajinně zeleně nebo v Kn-6 (ZOO).

Námítka číslo 1 (zákres)



Statutární město Brno
Doručeno: 01.06.2020
MMB/0219749/2020
listy: 1 přílohy:
druh: 11/sv:
mmb1es773886eb



V BRNE dne 27.5.2020	Podpis [REDACTED]
----------------------	-------------------

Vyplněný formulář zašlete na níže uvedenou adresu:
Magistrát města Brna, Odbor územního plánování a rozvoje, Kounicova 67, 601 67 Brno

MMB/0219749/2020

Námitka

Výrok:

Námitce se nevyhovuje.

Odůvodnění:

Územní plán obecně stanovuje podmínky využití funkčních ploch.

Obslužné a účelové komunikace, zajišťující přístup k jednotlivým nemovitostem jsou obecně nad podrobností měřítka zpracování územního plánu v měřítku 1:10 000. V grafické části ÚPmB 2.2 - Souhrnný výkres dopravy nejsou obslužné a účelové komunikace vymezeny a z hlediska využití území je jejich umístění možné v souvislosti s obecnými podmínkami uvedenými v kapitolách 6.1 až 6.5 Výroku ve všech stavebních plochách.

Realizace příjezdu k předmětným pozemkům není úkolem územního plánu.

Špatný technický stav vozovky a jejího odvodnění, údržba, případně odstranění nebezpečných míst na komunikacích není předmětem řešení územního plánu, ale zajištění provozně způsobilého stavu z pozice vlastníka a správce této komunikace, případně úpravy organizace dopravy na stávajících komunikacích v území.

Věcná podstata způsobů vypořádání předmětného podání zůstává nadále relevantní, přestože návrh nového územního plánu města Brna prošel přepracováním s ohledem na Pokyny ZMB z roku 2022 a byl uveden do jednotného standardu ÚPD dle stavebního zákona a jeho prováděcích předpisů. Výše uvedené texty je tedy nutno chápat také ve smyslu těchto úprav.



mmb1es773886ec

601 67 Brno
MAGISTRÁT MĚSTA BRNA
Odbor územního plánování a rozvoje

NÁMITKA / PŘIPOMÍNKA

Došlo dne 01-06-2020

Č.j. MMB: 0219750

Příl.:

NÁZEV PROJEDNÁVANÉ ÚPD

Identifikační údaje podatele

Fyzická osoba/právnícká osoba

Jméno, příjmení /
Název společnosti

Datum narození/
Identifikační číslo

Trvalé bydliště/
sídlo

Jsem občan města Brna

Jsem vlastníkem pozemku/ů nebo stavby v ploše dotčené
navrhovanou změnou

Katastrální území Bystřec, parc. č.

Upřesnění obsahu námítky/připomínky

K textové části

Ke grafické části

K procesu pořizování

Městská část

Brno - Bystřec

Katastrální území

Bystřec

Parcelní čísla pozemků (adresa,
doplňující popis lokality)

Text námítky/připomínky včetně ZDŮVODNĚNÍ

přílohy:

ano

ne

Jsem vlastníkem pozemku/ů, které se nachází cca 200 m od zastavěného území. Tyto pozemky využíváme převážně k rekreaci. Proto žádáme o změnu v nově navrhovaném územním plánu označeném jako "I" zahrádky na "R" jako pl. rekreace.

Rekreační chaty umístěné na těchto pozemcích i na sousedících, většinou překračují zastavěnou plochou 40 metrů a tím pádem by se do nového územního plánu "I" jako zahrádky opět nevešly. Proto tedy žádáme upravit územní plán na pl. rekreace, do kterého by se tyto chaty už rozměrově vešly. Tím pádem by chaty v naší lokalitě již nebyly v rozporu s novým územním plánem.

Příklad: na finančním úřadě (daň z nabytí) se tyto pozemky v dané lokalitě posuzují jako stavební. Za 1m²/5000,- Kč.

V ...Brně..... dne 27.5.2020 Podpis:

MMB/0219750/2020

Námitka

Výrok:

Námitce se nevyhovuje.

Odůvodnění:

Plochy rekreace jsou vymezovány zejména ve vybraných rekreačních lokalitách. V těchto plochách se předpokládá rekreace včetně případného ubytování. Plochy zahrádek jsou vymezeny zejména za účelem produkční funkce (samozásobitelství), přičemž se předpokládá, že stavby v těchto plochách budou sloužit zejména tomuto účelu. Vymezení plochy rekreace není v daném místě vhodné. Jednalo by se o enklávu zástavby v lokalitě, ve které jsou vymezeny plochy krajinné zeleně, která slouží jako regionální biokoridor RK 1471/K4 vymezeného na základě požadavku vyplývajícího ze ZÚR JMK, a plochy pro ZOO. Do lokality není zajištěno odpovídající dopravní napojení (jediný přístup je přes uvedený biokoridor). Stávající ÚPmB v lokalitě vymezuje plochu s objekty pro individuální rekreaci na ZPF - jedná se tedy o plochu nestavební. Návrh tedy představuje kontinuitu v územním plánování. Závěrem lze dodat, že jestliže účel využití dosavadních staveb a zařízení (popř. způsob využití území), umístěných nebo povolených ke dni účinnosti tohoto územního plánu, neodpovídá hlavnímu, přípustnému nebo podmíněně přípustnému využití základní plochy, jsou záměry na změny těchto staveb a zařízení (včetně případných úprav dosavadního způsobu využití) podmíněně přípustné za podmínky, že nedojde k podstatnému narušení stanoveného hlavního nebo přípustného využití.

Věcná podstata způsobů vypořádání předmětného podání zůstává nadále relevantní, přestože návrh nového územního plánu města Brna prošel přepracováním s ohledem na Pokyny ZMB z roku 2022 a byl uveden do jednotného standardu ÚPD dle stavebního zákona a jeho prováděcích předpisů. Výše uvedené texty je tedy nutno chápat také ve smyslu těchto úprav.

Došlo dne: 01-06-2020

Č.j. MMB: 0219752

Příl.:

PODÁNÍ K NÁVRHU

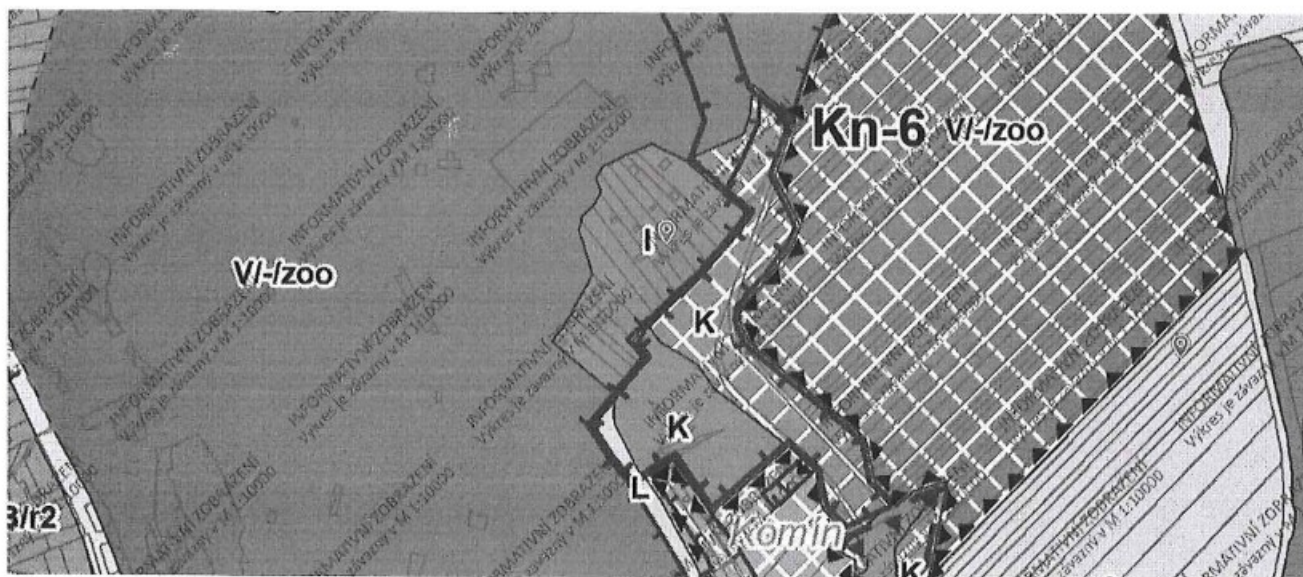
Návrh Územního plánu města Brna

Podatel	
Typ subjektu:	Fyzická osoba
Příjmení, jméno:	
Adresa / sídlo:	
Kontakt:	

Námítka	číslo:	1
---------	--------	---

Jsem majitel pozemku [redacted] v k.ú. Bystrc (označen v zákresu). Bezprostředně kolem našeho pozemku vede polní cesta označená v ČÚZK zapsaná jako jiná komunikace - (pozemek Statutárního města Brna), která propojuje Medláanky s městskou částí Bystrc. Do Bystrce v posledních letech auta jezdí oklikou po poli, přes soukromé pozemky, protože obecní cesta "zmloua" je neudržovaná a autem přestala být sjízdá (naši sousedi však pamatují, že na zahradu jezdili autem ještě touto obecní cestou). V připomínkovaném Návrhu Územního plánu města Brna však žádná z těchto stávajících cest - možností dopravní obsluhy - není zanesena. Požaduji tedy i dle nového ÚP zajistit dopravní obslužnost mého pozemku alepoň v dosavadní míře, a to jak v propojení do Medlánek, tak do Bystrce. Něco asi bude výhledově řešit plánovaná Územní studie pro rozvojové území Kn-4, ovšem původní, dnes užívané cesty vedou po její hranici i mimo ni v plánované (a stávající) ploše krajinné zeleně nebo v Kn-6 (ZOO).

Námítka číslo 1 (zákres)



Statutární město Brno

Doručeno: 01.06.2020

MMB/0219752/2020

listy: 1

přílohy:

druh:

1/1/sv:



mmb1es773886ed

v <u>BRNE</u> dne <u>27.5.2020</u>	Podpis
------------------------------------	--------

Vyplněný formulář zašlete na níže uvedenou adresu:

Magistrát města Brna, Odbor územního plánování a rozvoje, Kounicova 67, 601 67 Brno

MMB/0219752/2020

Námítka

Výrok:

Námítce se nevyhovuje.

Odůvodnění:

Územní plán obecně stanovuje podmínky využití funkčních ploch.

Obslužné a účelové komunikace, zajišťující přístup k jednotlivým nemovitostem jsou obecně nad podrobností měřítka zpracování územního plánu v měřítku 1:10 000. V grafické části ÚPmB 2.2 - Souhrnný výkres dopravy nejsou obslužné a účelové komunikace vymezeny a z hlediska využití území je jejich umístění možné v souvislosti s obecnými podmínkami uvedenými v kapitolách 6.1 až 6.5 Výroku ve všech stavebních plochách.

Realizace příjezdu k předmětným pozemkům není úkolem územního plánu.

Špatný technický stav vozovky a jejího odvodnění, údržba, případně odstranění nebezpečných míst na komunikacích není předmětem řešení územního plánu, ale zajištění provozně způsobilého stavu z pozice vlastníka a správce této komunikace, případně úpravy organizace dopravy na stávajících komunikacích v území.

Věcná podstata způsobů vypořádání předmětného podání zůstává nadále relevantní, přestože návrh nového územního plánu města Brna prošel přepracováním s ohledem na Pokyny ZMB z roku 2022 a byl uveden do jednotného standardu ÚPD dle stavebního zákona a jeho prováděcích předpisů. Výše uvedené texty je tedy nutno chápat také ve smyslu těchto úprav.



mmb1es7738870e

NÁMITKA / PŘÍPOMÍNKA

NÁZEV PROJEDNÁVANÉ ÚPD

ÚPmB, NÁVRH pro veřejné projednání

Identifikační údaje podatele

Fyzická osoba/právnícká osoba

MAGISTRÁT MĚSTA BRNA
Odbor územního plánování a rozvoje

Jméno, příjmení /
Název společnosti

Datum narození/
Identifikační číslo

Trvalé bydliště/
sídlo

Jsem - nejsem*) občan města
Brna

Jsem - nejsem*) vlastníkem pozemku/ů nebo stavby v ploše dotčené
navrhovanou změnou

Katastrální území **Tuřany**, parc. č. [redacted]

Upřesnění obsahu námítky/přípomínky

K textové části

Ke grafické části

K procesu pořizování

Městská část

Brno-Tuřany

Katastrální území

Tuřany [612171]

Parcelní čísla pozemků (adresa,
doplňující popis lokality)

Text námítky/přípomínky včetně ZDŮVODNĚNÍ

přílohy:

- ano
 ne

(příl. č. 1)

(příl. č. 2)

(příl. č. 3)

(příl. č. 4)

Společná námítka, odsouhlasená všemi vlastníky pozemků parc. č. [redacted] v k.ú. Tuřany [612171], přílohy zahrnují všechny uvedené pozemky pro komplexní posouzení.

Výše uvedený pozemek, parc. čís. [redacted] je dle stávajícího, současného Územního plánu města Brna z r. 1994 veden jako orná půda – první nestavební pozemek těsně přiléhající ke stabilizované ploše stavebních pozemků. V roce 1988 na něm (tehdy pozemky p.č. KN [redacted]) byla neoprávněně, jako černá stavba, zřízena venkovní přípojka 22 kV pro JZD Mír – viz příloha 1. V roce 2002 jsme, jako vlastníci pozemku v rámci komplexních pozemkových úprav již nově označeného parc. č. [redacted] dosáhli odstranění vedení 22 kV a demontáže všech sloupů vzdušného elektrického vedení vysokého napětí – viz příloha 2. Později, při jednání na OÚPR Magistrátu města Brna ve věci žádosti o změnu pozemku p.č. [redacted] na pozemek stavební, nám bylo doporučeno počkat na nový Územní plán města Brna.

Dle návrhu nového Územního plánu města Brna z 03/2020 je tento pozemek však včleněn do plochy I, zahrádky, která není součástí stavebních ploch.

Po dohodě s vlastníky sousedních pozemků parc. č. [redacted] navrhujeme proto všechny výše uvedené pozemky [redacted] tvořící souvislou plochu (viz příloha 3), označit v částech mimo plochu komunikace – viz příloha č. 4, jako stavební plochu C/v3 – plochu smíšenou, obytnou, stejně tak, jako jsou vedeny pozemky na [redacted] komunikace Honební.

V Brně, dne 21.05.2020

Podpis: [redacted]

NÁMITKA / PŘIPOMÍNKA

NÁZEV PROJEDNÁVANÉ ÚPD

ÚPmB, NÁVRH pro veřejné projednání

Identifikační údaje podatele

Fyzická osoba/právnícká osoba

Jméno, příjmení /
Název společnosti

Datum narození/
Identifikační číslo

Trvalé bydliště/
sídl

Jsem - nejsem*) občan města
Brna

Jsem - nejsem*) vlastníkem pozemku/ů nebo stavby v ploše dotčené
navrhovanou změnou

Katastrální území **Tuřany**, parc. č. [REDACTED]

Upřesnění obsahu námítky/připomínky

K textové části

Ke grafické části

K procesu pořizování

Městská část

Brno-Tuřany

Katastrální území

Tuřany [612171]

Parcelní čísla pozemků (adresa,
doplňující popis lokality)

Text námítky/připomínky včetně ZDŮVODNĚNÍ

přílohy:

ano 1 - [REDACTED] (příl. č. 1)

ne 2 - [REDACTED] příl. č. 2)

3 - [REDACTED] íl. č. 3)

4 - [REDACTED] (příl. č. 4)

Společná námítka, odsouhlasená všemi vlastníky pozemků parc. č. [REDACTED]

**[REDACTED] vše v k.ú. Tuřany [612171], přílohy zahrnují všechny uvedené
pozemky pro komplexní posouzení.**

Výše uvedený pozemek, parc. čís. [REDACTED] je dle stávajícího, současného Územního plánu města Brna z r. 1994 veden jako orná půda – první nestavební pozemek těsně přiléhající ke stabilizované ploše stavebních pozemků. V roce 1988 na něm (tehdy pozemky p.č. [REDACTED] byla neoprávněně, jako černá stavba, zřízena venkovní přípojka 22 kV pro JZD Mír – viz příloha 1. V roce 2002 jsme, jako vlastníci pozemku v rámci komplexních pozemkových úprav již nově označeného parc. č. [REDACTED] dosáhli odstranění vedení 22 kV a demontáže všech sloupů vzdušného elektrického vedení vysokého napětí – viz příloha 2. Později, při jednání na OÚPR Magistrátu města Brna ve věci žádosti o změnu pozemku p.č. [REDACTED] na pozemek stavební, nám bylo doporučeno počkat na nový Územní plán města Brna.

Dle návrhu nového Územního plánu města Brna z 03/2020 je tento pozemek však včleněn do plochy I, zahrádky, která není součástí stavebních ploch.

Po dohodě s vlastníky sousedních pozemků parc. č. [REDACTED] navrhujeme proto všechny výše uvedené pozemky [REDACTED] tvořící souvislou plochu (viz příloha 3), označit v částech mimo plochu komunikace – viz příloha č. 4, jako stavební plochu C/v3 – plochu smíšenou, obytnou, stejně tak, jako jsou vedeny pozemky na protější straně uvažované komunikace Honební.

V Brně, dne 21.05.2020

Podpis: ... [REDACTED]

Informace o pozemku

Parcelní číslo:	[redacted]	[redacted]
Obec:	[redacted]	[redacted]
Katastrální území:	[redacted]	[redacted]
Číslo LV:	[redacted]	[redacted]
Výměra [m ²]:	[redacted]	[redacted]
Typ parcely:	Parcela katastru nemovitostí	[redacted]
Mapový list:	DKM	[redacted]
Určení výměry:	Ze souřadnic v S-JTSK	[redacted]
Druh pozemku:	orná půda	[redacted]

Vlastníci, jiní oprávnění

Vlastnické právo	Podíl
[redacted]	[redacted]

Způsob ochrany nemovitosti

Název
zemědělský půdní fond

Seznam BPEJ

BPEJ	Výměra
[redacted]	[redacted]

Omezení vlastnického práva

Nejsou evidována žádná omezení.

Jiné zápisy

Nejsou evidovány žádné jiné zápisy.

Řízení, v rámci kterých byl k nemovitosti zapsán cenový údaj

Nemovitost je v územním obvodu, kde státní správu katastru nemovitostí ČR vykonává [Katastrální úřad pro Jihomoravský kraj, Katastrální pracoviště Brno-město](#)









Zobrazené údaje mají informativní charakter. Platnost k 29.05.2020 11:00:01.


© 2004 - 2020 [Český úřad zeměměřický a katastrální](#), Pod sídlištěm 1800/9, Kobyličky, 18211 Praha 8
Podání určená katastrálním úřadům a pracovištím zasílejte přímo na [jejich e-mail adresu](#).


Verze aplikace: 5.6.2 build 0



LEGENDA

-  Projektované volné vedení 22 kV
-  Proj. betonový stožár s bezpeč. závěsem
-  Proj. trafostanice BTS 630 kVA
-  Proj. úsekový odpojovač
-  Proj. stožár s jednoduch. řetězcí JK
-  Stávající volné vedení Vn
-  Stávající stožár
-  Uzemnění






**Příloha č. 2 - oznámení o demontáži elektrického vedení VN 22 kV z pozemku
parc. č. 4617, dříve KN 2112 a Pň 62/oj**



IČO: 25 30 93 91 DIČ: 290-25309391

Krajský obchodní soud v Brně oddíl B, vložka 2068



ÚŘAD MĚSTSKÉ ČÁSTI MĚSTA BRNA, BRNO-TUŘANY
stavební úřad

Tuřanské nám.1, 620 00 Brno tel.45220017, kl.107

Č.j. 2590/01-Sk

V Brně dne: 8.10.2001

Vyřizuje : Ing.Skoupilová

JME a.s.

Lidická 36

659 44 Brno

Věc : " Brno, ul. Východní - posílení sítě NN "

S T A V E B N Í P O V O L E N Í

Stavební úřad ÚMČ Brno-Tuřany příslušný dle § 117 zák.č. 50/1976 Sb. v platném znění zákona (dále jen stavební zákon) projednal žádost JME a.s., se sídlem v Brně, Lidická 36, ze dne 14.8.2001 o vydání stavebního povolení na stavbu "Brno, Východní - posílení sítě NN " s dotčenými orgány státní správy a se známými účastníky řízení.

Na základě ustanovení § 32 odst.3 stavebního zákona bylo sloučeno územní řízení se stavebním řízením.

Po přezkoumání žádosti podle § 37 a 62 stavebního zákona stavební úřad rozhodl takto :

Stavba - "Brno, Východní - posílení sítě NN "

k.ú. Tuřany.

se podle § 39 a § 66 stavebního zákona

p o v o l u j e.

Z TS Sokolnická budou vyvedeny dva kabely typu 1-AYKY 3x240+120 mm² a protlakem pod ulicí Sokolnická do nové rozpínací skříně SR8-F6 místo stávající PSR4 na ul. Sokolnická. Ze stávající rozpínací skříně PRIS 8 na ul. Myslivecká bude vyveden ve stávající trase kabel typu 1-AYKY 3x240+120 mm² a ve stávajících chráničkách (AC 150 mm) přejde ul. Mysliveckou a po ulici Východní do nové rozpínací skříně typu SR6-F6 (u domu Východní č.8). Do této skříně bude také zasmyčkován stávající kabel typu 1-AYKY 3x185+95mm², nyní vedoucí po ul. Východní přes přípojkové skříně. Součástí stavby je i demontáž VN 820, odbočka pro Agro Brno-Tuřany, vedoucí přes pozemky p.č. [redacted]

Podrobnosti vedení trasy jsou zřejmé z výkresové dokumentace.


Pro umístění a provedení stavby se stanoví tyto podmínky :

- 1) Stavba bude umístěna na pozemcích p.č. [redacted] k.ú. Tuřany, jak je zakresleno v situačním výkresu v měř. 1:500, který je součástí ověřené projektové dokumentace.


č.j.2590/01-Sk

Příloha č. 3 – výřez z návrhu ÚPmB s parcelními čísly

vyznačení společné plochy pozemků p.č. [redacted] (přesná souhrnná plocha dle KN činí 17.934 m²)



Příloha č. 4 - výřez z návrhu ÚPmB s navrhovanou plochou změny funkčního využití
navrhovaná plocha C/v3 (plocha smíšená, obytná), stejně jako jsou vedeny pozemky na protější straně uvažované komunikace „Honební“



MMB/0219779/2020

Námitka

Výrok:

Námitce se nevyhovuje.

Odůvodnění:

Námitce nelze vyhovět. Ulice Honební je prozatím návrhem a její poloha se bude ještě měnit. Do vydání nového ÚP pravděpodobně nebude znám záměr vybudování této ulice, popřípadě její posunutí. Proto není možné navrhnout její oboustrannou obestavbu.

Věcná podstata způsobů vypořádání předmětného podání zůstává nadále relevantní, přestože návrh nového územního plánu města Brna prošel přepracováním s ohledem na Pokyny ZMB z roku 2022 a byl uveden do jednotného standardu ÚPD dle stavebního zákona a jeho prováděcích předpisů. Výše uvedené texty je tedy nutno chápat také ve smyslu těchto úprav.



mmb1es7738870f

NÁMITKA / PŘIPOMÍNKA

NÁZEV PROJEDNÁVANÉ ÚPD

ÚPmB, NÁVRH pro veřejné projednání

Identifikační údaje podatele

MAGISTRÁT MĚSTA BRNA
Odbor územního plánování a rozvoje

Fyzická osoba/právnícká osoba

Došlo: 01.06.2020

Jméno, příjmení /
Název společnosti

Datum narození/
Identifikační číslo

Trvalé bydliště/
sídlo

Jsem - nejsem*) občan města
Brna

Jsem - nejsem*) vlastníkem pozemku/ů nebo stavby v ploše dotčené
navrhovanou změnou

Katastrální území **Tuřany**, parc. č. [redacted]

Upřesnění obsahu námítky/připomínky

K textové části

Ke grafické části

K procesu pořizování

Městská část

Brno-Tuřany

Katastrální území

Tuřany [612171]

Parcelní čísla pozemků (adresa,
doplňující popis lokality)

Text námítky/připomínky včetně ZDŮVODNĚNÍ

přílohy:

ano 1 – výřez z návrhu ÚPmB s parc. č. (příloha č. 3)

ne 2 – výřez z návrhu ÚPmB s navrhovanou plochou změny funkčního využití (příloha č. 4)

Společná námítka, odsouhlasená všemi vlastníky pozemků parc. č. [redacted]

**[redacted] vše v k.ú. Tuřany [612171], přílohy zahrnují všechny uvedené
pozemky pro komplexní posouzení.**

Výše uvedený pozemek, parc. č. [redacted] je dle stávajícího, současného Územního plánu města Brna z r.
1994 veden jako orná půda – druhý nestavební pozemek, který spolu se sousedním pozemkem p.č.
[redacted] těsně přiléhají ke stabilizované ploše stavebních pozemků.

Dle návrhu nového Územního plánu města Brna z 03/2020 jsou všechny tyto pozemky včleněny do
plochy I, zahrádky, která není součástí stavebních ploch.

Po dohodě s vlastníky sousedních pozemků parc. č. [redacted] navrhujeme proto všechny
výše uvedené pozemky [redacted] tvořící souvislou plochu (viz příloha 3), označit
v částech mimo plochu komunikace – viz příloha č. 4, jako stavební plochu C/v3 – plochu smíšenou,
obytnou, stejně tak, jako jsou vedeny pozemky na protější straně uvažované komunikace Honební.

V Brně, dne 21.05.2020

Podpí [redacted]

Informace o pozemku

Parcelní číslo:		
Obec:		
Katastrální území:		
Číslo LV:		
Výměra [m ²]:		
Typ parcely:	Parcela katastru nemovitostí	
Mapový list:	DKM	
Určení výměry:	Ze souřadnic v S-JTSK	
Druh pozemku:	orná půda	

Vlastníci, jiní oprávnění

Vlastnické právo	Podíl

Způsob ochrany nemovitosti

Název
zemědělský půdní fond

Seznam BPEJ

BPEJ	Výměra

Omezení vlastnického práva

Nejsou evidována žádná omezení.

Jiné zápisy

jsou evidovány žádné jiné zápisy.

Rřízení, v rámci kterých byl k nemovitosti zapsán cenový útlak


Nemovitost je v územním obvodu, kde státní správu katastru nemovitostí ČR vykonává [Katastrální úřad pro Jihomoravský kraj, Katastrální pracoviště Brno-město](#)

Zobrazené údaje mají informativní charakter. Platnost k 29.05.2020 11:00:01.

© 2004 - 2020 [Český úřad zeměměřický a katastrální](#), Pod sídlištěm 1800/9, Kobylisy, 18211 Praha 8
Podání určená katastrálním úřadům a pracovištím zasílejte přímo na [jejich e-mail adresu](#).


Verze aplikace: 5.6.2 build 0

Příloha č. 3 – výřez z návrhu ÚPmB s parcelními čísly



Příloha č. 4 - výřez z návrhu ÚPmB s navrhovanou plochou změny funkčního využití

navrhovaná plocha C/v3 (plocha smíšená, obytná), stejně jako jsou vedeny pozemky na protější straně uvažované komunikace „Honební“



MMB/0219780/2020

Námitka

Výrok:

Námitce se nevyhovuje.

Odůvodnění:

Námitce nelze vyhovět. Ulice Honební je prozatím návrhem a její poloha se bude ještě měnit. Do vydání nového ÚP pravděpodobně nebude znám záměr vybudování této ulice, popřípadě její posunutí. Proto není možné navrhnout její oboustrannou obestavbu.

Věcná podstata způsobů vypořádání předmětného podání zůstává nadále relevantní, přestože návrh nového územního plánu města Brna prošel přepracováním s ohledem na Pokyny ZMB z roku 2022 a byl uveden do jednotného standardu ÚPD dle stavebního zákona a jeho prováděcích předpisů. Výše uvedené texty je tedy nutno chápat také ve smyslu těchto úprav.



mmb1es77388714

NÁMITKA / PŘIPOMÍNKA

NÁZEV PROJEDNÁVANÉ ÚPD		ÚPmB, NÁVRH pro veřejné projednání
Identifikační údaje podatele		MAGISTRÁT MĚSTA BRNA Odbor územního plánování a rozvoje
Fyzická osoba/právnícká osoba		Došlo: 01.06.2020 219483
Jméno, příjmení / Název společnosti	[REDACTED]	
Datum narození/ Identifikační číslo	[REDACTED]	
Trvalé bydliště/ sídlo	[REDACTED]	
Jsem - nejsem*) občan města Brna	Jsem - nejsem*) vlastníkem pozemku/ů nebo stavby v ploše dotčené navrhovanou změnou Katastrální území Tuřany , parc. č. [REDACTED]	
Upřesnění obsahu námítky/připomínky		
<input type="checkbox"/> K textové části	<input checked="" type="checkbox"/> Ke grafické části	<input type="checkbox"/> K procesu pořizování
Městská část	Brno-Tuřany	
Katastrální území	Tuřany [612171]	
Parcelní čísla pozemků (adresa, doplňující popis lokality)	[REDACTED]	
Text námítky/připomínky včetně ZDUVODNĚNÍ		
přílohy: <input checked="" type="checkbox"/> ano 1 – výřez z návrhu ÚPmB s parc. č. (příloha č. 3) <input type="checkbox"/> ne 2 – výřez z návrhu ÚPmB s navrhovanou plochou změny funkčního využití (příloha č. 4)		
Společná námítka, odsouhlasená všemi vlastníky pozemků parc. č. [REDACTED] vše v k.ú. Tuřany [612171], přílohy zahrnují všechny uvedené pozemky pro komplexní posouzení.		
Výše uvedené pozemky parc. č. [REDACTED] jsou dle stávajícího, současného Územního plánu města Brna z r. 1994 vedeny jako součást stavební plochy v bloku označeném SO 0,5 jako smíšené stavební plochy obchodu a služeb.		
Dle návrhu nového Územního plánu města Brna z 03/2020 jsou všechny tyto pozemky včleněny do plochy I, zahrádky, která není součástí stavebních ploch.		
Tímto návrhem se, jako vlastníci uvedených pozemků, cítíme být poškozeni a navrhuje proto uvedené pozemky označit jako stavební plochu C/v3 – plochu smíšenou, obytnou, stejně tak, jako jsou vedeny pozemky na protější straně uvažované komunikace Honební.		
V Brně, dne 21.05.2020	Podpis:	[REDACTED]

Informace o pozemku

Parcelní číslo:	
Obec:	
Katastrální území:	
Číslo LV:	
Výměra [m ²]:	
Typ parcely:	Parcela katastru nemovitostí
Mapový list:	DKM
Určení výměry:	Ze souřadnic v S-JTSK
Druh pozemku:	orná půda

Vlastníci, jiní oprávnění

Vlastnické právo	Podíl
------------------	-------

Způsob ochrany nemovitosti

Název
zemědělský půdní fond

Seznam BPEJ

BPEJ	Výměra
------	--------

Omezení vlastnického práva

Typ
Předkupní právo podle § 101 zákona č. 183/2006 Sb.

...né zápisy

Nejsou evidovány žádné jiné zápisy.

Řešení v rámci kterých byl k nemovitosti zapsán cenový odhad

Nemovitost je v územním obvodu, kde státní správu katastru nemovitostí ČR vykonává [Katastrální úřad pro Jihomoravský kraj, Katastrální pracoviště Brno-město](#)

Zobrazené údaje mají informativní charakter. Platnost k 29.05.2020 11:00:01.

© 2004 - 2020 [Český úřad zeměměřický a katastrální](#), Pod sídlištěm 1800/9, Kobylisy, 18211 Praha 8
Podání určená katastrálními úřadům a pracovištím zasílejte přímo na [jejich e-mail adresu](#).


Verze aplikace: 5.6.2 build 0

Příloha č. 3 – výřez z návrhu ÚPmB s parcelními čísly



Příloha č. 4 - výřez z návrhu ÚPmB s navrhovanou plochou změny funkčního využití

navrhovaná plocha C/v3 (plocha smíšená, obytná), stejně jako jsou vedeny pozemky na protější straně uvažované komunikace „Honební“



MMB/0219783/2020

Námítka

Výrok:

Námítce se nevyhovuje.

Odůvodnění:

Námítce nelze vyhovět. Ulice Honební je prozatím návrhem a její poloha se bude ještě měnit. Do vydání nového ÚP pravděpodobně nebude znám záměr vybudování této ulice, popřípadě její posunutí. Proto není možné navrhnout její oboustrannou obestavbu.

Věcná podstata způsobů vypořádání předmětného podání zůstává nadále relevantní, přestože návrh nového územního plánu města Brna prošel přepracováním s ohledem na Pokyny ZMB z roku 2022 a byl uveden do jednotného standardu ÚPD dle stavebního zákona a jeho prováděcích předpisů. Výše uvedené texty je tedy nutno chápat také ve smyslu těchto úprav.

Statutární město Brno
Doručeno: 01.06.2020
MMB/0219787/2020
listy:1 přílohy:
druh: 11/sv:

433
MAGISTRÁT MĚSTA BRNA
Odbor územního plánování a rozvoje
Kounicova 67
601 67 Brno

MAGISTRÁT MĚSTA BRNA
Odbor územního plánování a rozvoje



mmb1es77388719

NÁMITKA / PŘIPOMÍNKA

Došlo: 01-06-2020

Č.j. MMB: 0219787

Příl:

NÁZEV PROJEDNÁVANÉ ÚPD

ÚPmB, NÁVRH pro veřejné projednání

Identifikační údaje podatele

Fyzická osoba/právnícká osoba

Jméno, příjmení /
Název společnosti

Datum narození/
Identifikační číslo

Trvalé bydliště/
sídlo

Jsme - nejsem*) občané města
Brna

Jsme - nejsem*) vlastníky pozemku/ů nebo stavby v ploše dotčené
navrhovanou změnou

Katastrální území **Tuřany**, parc. č.

Upřesnění obsahu námítky/připomínky

K textové části

Ke grafické části

K procesu pořizování

Městská část

Brno-Tuřany

Katastrální území

Tuřany [612171]

Parcelní čísla pozemků (adresa,
doplňující popis lokality)

Text námítky/připomínky včetně ZDŮVODNĚNÍ

přílohy:

ano 1 – výřez z návrhu ÚPmB s parc. č. (příloha č. 3)

ne 2 – výřez z návrhu ÚPmB s navrhovanou plochou změny funkčního využití (příloha č. 4)

**Společná námítka, odsouhlasená všemi vlastníky pozemků parc. č.
vše v k.ú. Tuřany [612171], přílohy zahrnují všechny uvedené pozem-
ky pro komplexní posouzení.**

Výše uvedené pozemky parc. čís. jsou dle stávajícího, současného Územního plánu města Brna z r. 1994 vedeny jako součást stavební plochy v bloku označeném SO 0,5 jako smíšené stavební plochy obchodu a služeb.

Dle návrhu nového Územního plánu města Brna z 03/2020 jsou všechny tyto pozemky včleněny do plochy I, zahrádky, která není součástí stavebních ploch.

Tímto návrhem se, jako vlastníci uvedených pozemků, cítíme být poškozeni a navrhuje proto uvedené pozemky označit jako stavební plochu C/v3 – plochu smíšenou, obytnou, stejně tak, jako jsou vedeny pozemky na protější straně uvažované komunikace Honební.

V Brně, dne 21.05.2020

Podpis

*nehodící se škrtněte

Informace o pozemku

Parcelní číslo:		
Obec:		
Katastrální území:		
Číslo LV:		
Výměra [m ²]:		
Typ parcely:	Parcela katastru nemovitostí	
Mapový list:	DKM	
Určení výměry:	Ze souřadnic v S-JTSK	
Druh pozemku:	orná půda	

Vlastníci, jiní oprávnění

	Podíl

Způsob ochrany nemovitosti

Název
zemědělský půdní fond

Seznam BPEJ

BPEJ	Výměra

Omezení vlastnického práva

Nejsou evidována žádná omezení.

Jiné zápisy

Nejsou evidovány žádné jiné zápisy.

Rízení, v rámci kterých byl k nemovitosti zápisán zánový údaj


Nemovitost je v územním obvodu, kde státní správu katastru nemovitostí ČR vykonává [Katastrální úřad pro Jihomoravský kraj, Katastrální pracoviště Brno-město](#)

Zobrazené údaje mají informativní charakter. Platnost k 29.05.2020 11:00:01.

© 2004 - 2020 [Český úřad zeměměřický a katastrální](#), Pod sídlištěm 1800/9, Kobylisy, 18211 Praha 8
Podání určená katastrálním úřadům a pracovištím zasílejte přímo na [jejich e-mail adresu](#).


Verze aplikace: 5.6.2 build 0

Příloha č. 3 - výřez z návrhu ÚPmB s parcelními čísly



Příloha č. 4 - výřez z návrhu ÚPmB s navrhovanou plochou změny funkčního využití

navrhovaná plocha C/v3 (plocha smíšená, obytná), stejně jako jsou vedeny pozemky na protější straně uvažované komunikace „Honební“



MMB/0219787/2020

Námitka

Výrok:

Námitce se nevyhovuje.

Odůvodnění:

Námitce nelze vyhovět. Ulice Honební je prozatím návrhem a její poloha se bude ještě měnit. Do vydání nového ÚP pravděpodobně nebude znám záměr vybudování této ulice, popřípadě její posunutí. Proto není možné navrhnout její oboustrannou obestavbu.

Věcná podstata způsobů vypořádání předmětného podání zůstává nadále relevantní, přestože návrh nového územního plánu města Brna prošel přepracováním s ohledem na Pokyny ZMB z roku 2022 a byl uveden do jednotného standardu ÚPD dle stavebního zákona a jeho prováděcích předpisů. Výše uvedené texty je tedy nutno chápat také ve smyslu těchto úprav.

434

Statutární město Brno
Doručeno: 01.06.2020
MMB/0219790/2020
listy: 1 přílohy:
druh: li/sv:

+5161



mmb1es7738871c

NÁMITKA / PŘIPOMÍNKA

NÁZEV PROJEDNÁVANÉ ÚPD ÚPmB, NÁVRH pro veřejné projednání

Identifikační údaje podatele MAGISTRÁT MĚSTA BRNA
Odbor územního plánování a rozvoje

Fyzická osoba/právnícká osoba Deše: 01-06-2020

Jméno, příjmení / Název společnosti [redacted] 219790

Datum narození/ Identifikační číslo [redacted]

Trvalé bydliště/ sídlo [redacted]

Jsem - nejsem*) občan města Brna Jsem - nejsem*) vlastníkem pozemku/ů nebo stavby v ploše dotčené navrhovanou změnou Katastrální území Tuřany, parc. č. [redacted]

Upřesnění obsahu námítky/připomínky

K textové části Ke grafické části K procesu pořizování

Městská část [redacted]

Katastrální území [redacted]

Parcelní čísla pozemků (adresa, doplňující popis lokality) [redacted]

Text námítky/připomínky včetně ZDŮVODNĚNÍ

přílohy: ano 1 – výřez z návrhu ÚPmB s parc. č. (příloha č. 3) ne 2 – výřez z návrhu ÚPmB s navrhovanou plochou změny funkčního využití (příloha č. 4)

Společná námítka, odsouhlasená všemi vlastníky pozemků parc. č. [redacted] vše v k.ú. Tuřany [612171], přílohy zahrnují všechny uvedené pozemky pro komplexní posouzení.

Výše uvedené pozemky parc. č. [redacted] jsou dle stávajícího, současného Územního plánu města Brna z r. 1994 vedeny jako součást stavební plochy v bloku označeném SO 0,5 jako smíšené stavební plochy obchodu a služeb.

Dle návrhu nového Územního plánu města Brna z 03/2020 jsou všechny tyto pozemky včleněny do plochy I, zahrádky, která není součástí stavebních ploch.

Tímto návrhem se, jako vlastníci uvedených pozemků, cítíme být poškozeni a navrhuje proto uvedené pozemky označit jako stavební plochu C/v3 – plochu smíšenou, obytnou, stejně tak, jako jsou vedeny pozemky na protější straně uvažované komunikace Honební.

V Brně, dne 21.05.2020 Podpis: ... [redacted]

*nehodící se škrtněte

NÁMITKA / PŘIPOMÍNKA

NÁZEV PROJEDNÁVANÉ ÚPD

ÚPmB, NÁVRH pro veřejné projednání

Identifikační údaje podatele

Fyzická osoba/právnícká osoba

Jméno, příjmení /
Název společnosti

Datum narození/
Identifikační číslo

Trvalé bydliště/
sídlo

Jsem - nejsem*) občan města
Brna

Jsem - nejsem*) vlastníkem pozemku/ů nebo stavby v ploše dotčené
navrhovanou změnou

Katastrální území **Tuřany**, parc. [redacted]

Upřesnění obsahu námítky/připomínky

K textové části

Ke grafické části

K procesu pořizování

Městská část

Brno-Tuřany

Katastrální území

Tuřany [612171]

Parcelní čísla pozemků (adresa,
doplňující popis lokality)

Text námítky/připomínky včetně ZDŮVODNĚNÍ

přílohy:

ano 1 – výřez z návrhu ÚPmB s parc. č. (příloha č. 3)

ne 2 – výřez z návrhu ÚPmB s navrhovanou plochou změny funkčního využití (příloha č. 4)

Společná námítka, odsouhlasená všemi vlastníky pozemků parc. č. [redacted]

[redacted] vše v k.ú. Tuřany [612171], přílohy zahrnují všechny uvedené pozemky pro komplexní posouzení.

Výše uvedené pozemky parc. čís. [redacted] jsou dle stávajícího, současného Územního plánu města Brna z r. 1994 vedeny jako součást stavební plochy v bloku označeném SO 0,5 jako smíšené stavební plochy obchodu a služeb.

Dle návrhu nového Územního plánu města Brna z 03/2020 jsou všechny tyto pozemky včleněny do plochy I, zahrádky, která není součástí stavebních ploch.

Tímto návrhem se, jako vlastníci uvedených pozemků, cítíme být poškozeni a navrhuje proto uvedené pozemky označit jako stavební plochu C/v3 – plochu smíšenou, obytnou, stejně tak, jako jsou vedeny pozemky na protější straně uvažované komunikace Honební.

V Brně, dne 21.05.2020

Podpis: [redacted]

NÁMITKA / PŘIPOMÍNKA

NÁZEV PROJEDNÁVANÉ ÚPD	ÚPmB, NÁVRH pro veřejné projednání	
Identifikační údaje podatele		
Fyzická osoba/právnícká osoba		
Jméno, příjmení / Název společnosti	[REDACTED]	
Datum narození/ Identifikační číslo	[REDACTED]	
Trvalé bydliště/ sídlo	[REDACTED]	
Jsem - nejsem*) občan města Brna	Jsem - nejsem*) vlastníkem pozemku/ů nebo stavby v ploše dotčené navrhovanou změnou Katastrální území Tuřany , parc. č. [REDACTED]	
Upřesnění obsahu námítky/připomínky		
<input type="checkbox"/> K textové části	<input checked="" type="checkbox"/> Ke grafické části	<input type="checkbox"/> K procesu pořizování
Městská část	Brno-Tuřany	
Katastrální území	Tuřany [612171]	
Parcelní čísla pozemků (adresa, doplňující popis lokality)	[REDACTED]	
Text námítky/připomínky včetně ZDŮVODNĚNÍ		
přílohy: <input checked="" type="checkbox"/> ano 1 – výřez z návrhu ÚPmB s parc. č. (příloha č. 3) <input type="checkbox"/> ne 2 – výřez z návrhu ÚPmB s navrhovanou plochou změny funkčního využití (příloha č. 4)		
Společná námítka, odsouhlasená všemi vlastníky pozemků parc. č. [REDACTED] [REDACTED] vše v k.ú. Tuřany [612171], přílohy zahrnují všechny uvedené pozem- ky pro komplexní posouzení.		
Výše uvedené pozemky parc. čís. [REDACTED] jsou dle stávajícího, současného Územního plánu města Brna z r. 1994 vedeny jako součást stavební plochy v bloku označeném SO 0,5 jako smíšené stavební plochy obchodu a služeb.		
Dle návrhu nového Územního plánu města Brna z 03/2020 jsou všechny tyto pozemky včleněny do plochy I, zahrádky, která není součástí stavebních ploch.		
Tímto návrhem se, jako vlastníci uvedených pozemků, cítíme být poškozeni a navrhujeme proto uvedené pozemky označit jako stavební plochu C/v3 – plochu smíšenou, obytnou, stejně tak, jako jsou vedeny pozemky na protější straně uvažované komunikace Honební.		
V Brně, dne 21.05.2020	Podpis:	[REDACTED]

*nehodící se škrtněte

NÁMITKA / PŘIPOMÍNKA

NÁZEV PROJEDNÁVANÉ ÚPD

ÚPmB, NÁVRH pro veřejné projednání

Identifikační údaje podatele

Fyzická osoba/právnícká osoba

Jméno, příjmení /
Název společnosti

Datum narození/
Identifikační číslo

Trvalé bydliště/
sídlo

Jsem - ~~nejsem~~^{*)} občan města
Brna

Jsem - ~~nejsem~~^{*)} vlastníkem pozemku/ů nebo stavby v ploše dotčené
navrhovanou změnou

Katastrální území **Tuřany**, parc. č. [redacted]

Upřesnění obsahu námítky/připomínky

K textové části

Ke grafické části

K procesu pořizování

Městská část

Brno-Tuřany

Katastrální území

Tuřany [612171]

Parcelní čísla pozemků (adresa,
doplňující popis lokality)

Text námítky/připomínky včetně ZDŮVODNĚNÍ

přílohy:

ano 1 – výřez z návrhu ÚPmB s parc. č. (příloha č. 3)

ne 2 – výřez z návrhu ÚPmB s navrhovanou plochou změny funkčního využití (příloha č. 4)

**Společná námítka, odsouhlasená všemi vlastníky pozemků parc. č. [redacted]
[redacted] vše v k.ú. Tuřany [612171], přílohy zahrnují všechny uvedené pozem-
ky pro komplexní posouzení.**

Výše uvedené pozemky parc. č. [redacted] jsou dle stávajícího, současného Územního plánu města Brna z r. 1994 vedeny jako součást stavební plochy v bloku označeném SO 0,5 jako smíšené stavební plochy obchodu a služeb.

Dle návrhu nového Územního plánu města Brna z 03/2020 jsou všechny tyto pozemky včleněny do plochy I, zahrádky, která není součástí stavebních ploch.

Tímto návrhem se, jako vlastníci uvedených pozemků, cítíme být poškozeni a navrhuje proto uvedené pozemky označit jako stavební plochu C/v3 – plochu smíšenou, obytnou, stejně tak, jako jsou vedeny pozemky na protější straně uvažované komunikace Honební.

V Brně, dne 21.05.2020

Podpi [redacted]

NÁMITKA / PŘIPOMÍNKA

NÁZEV PROJEDNÁVANÉ ÚPD

ÚPmB, NÁVRH pro veřejné projednání

Identifikační údaje podatele

Fyzická osoba/právnícká osoba

Jméno, příjmení /
Název společnosti

Datum narození/
Identifikační číslo

Trvalé bydliště/
sídlo

Jsem - nejsem^{*)} občan města
Brna

Jsem - nejsem^{*)} vlastníkem pozemku/ů nebo stavby v ploše dotčené
navrhovanou změnou

Katastrální území **Tuřany**, parc. č. [REDACTED]

Upřesnění obsahu námítky/připomínky

K textové části

Ke grafické části

K procesu pořizování

Městská část

Brno-Tuřany

Katastrální území

Tuřany [612171]

Parcelní čísla pozemků (adresa,
doplňující popis lokality)

Text námítky/připomínky včetně ZDŮVODNĚNÍ

přílohy:

ano 1 – výřez z návrhu ÚPmB s parc. č. (příloha č. 3)

ne 2 – výřez z návrhu ÚPmB s navrhovanou plochou změny funkčního využití (příloha č. 4)

Společná námítka, odsouhlasená všemi vlastníky pozemků parc. č. [REDACTED]

[REDACTED] vše v k.ú. Tuřany [612171], přílohy zahrnují všechny uvedené pozemky pro komplexní posouzení.

Výše uvedené pozemky parc. čís. [REDACTED] jsou dle stávajícího, současného Územního plánu města Brna z r. 1994 vedeny jako součást stavební plochy v bloku označeném SO 0,5 jako smíšené stavební plochy obchodu a služeb.

Dle návrhu nového Územního plánu města Brna z 03/2020 jsou všechny tyto pozemky včleněny do plochy I, zahrádky, která není součástí stavebních ploch.

Tímto návrhem se, jako vlastníci uvedených pozemků, cítíme být poškozeni a navrhuje proto uvedené pozemky označit jako stavební plochu C/v3 – plochu smíšenou, obytnou, stejně tak, jako jsou vedeny pozemky na protější straně uvažované komunikace Honební.

V Brně, dne 21.05.2020

Podpis: ... [REDACTED]

NÁMITKA / PŘIPOMÍNKA

NÁZEV PROJEDNÁVANÉ ÚPD

ÚPmB, NÁVRH pro veřejné projednání

Identifikační údaje podatele

Fyzická osoba/právnícká osoba

Jméno, příjmení /
Název společnosti

Datum narození/
Identifikační číslo

Trvalé bydliště/
sídlo

Jsem - nejsem^{*)} občan města
Brna

Jsem - nejsem^{*)} vlastníkem pozemku/ů nebo stavby v ploše dotčené
navrhovanou změnou

Katastrální území **Tuřany**, parc. č. [redacted]

Upřesnění obsahu námítky/připomínky

K textové části

Ke grafické části

K procesu pořizování

Městská část

Brno-Tuřany

Katastrální území

Tuřany [612171]

Parcelní čísla pozemků (adresa,
doplňující popis lokality)

Text námítky/připomínky včetně ZDŮVODNĚNÍ

přílohy:

ano 1 – výřez z návrhu ÚPmB s parc. č. (příloha č. 3)

ne 2 – výřez z návrhu ÚPmB s navrhovanou plochou změny funkčního využití (příloha č. 4)

Společná námítka, odsouhlasená všemi vlastníky pozemků parc. č. [redacted]

vše v k.ú. Tuřany [612171], přílohy zahrnují všechny uvedené pozemky pro komplexní posouzení.

Výše uvedené pozemky parc. čís. [redacted] jsou dle stávajícího, současného Územního plánu města Brna z r. 1994 vedeny jako součást stavební plochy v bloku označeném SO 0,5 jako smíšené stavební plochy obchodu a služeb.

Dle návrhu nového Územního plánu města Brna z 03/2020 jsou všechny tyto pozemky včleněny do plochy I, zahrádky, která není součástí stavebních ploch.

Tímto návrhem se, jako vlastníci uvedených pozemků, cítíme být poškozeni a navrhuje proto uvedené pozemky označit jako stavební plochu C/v3 – plochu smíšenou, obytnou, stejně tak, jako jsou vedeny pozemky na protější straně uvažované komunikace Honební.

V Brně, dne 21.05.2020

Po [redacted]

.....

Informace o pozemku

Parcelní číslo:	
Obec:	
Katastrální území:	
Číslo LV:	
Výměra [m ²]:	
Typ parcely:	Parcela katastru nemovitostí
Mapový list:	DKM
Určení výměry:	Ze souřadnic v S-JTSK
Druh pozemku:	orná půda

Vlastníci, jiní oprávnění

Vlastnická práva

Podíl

Způsob ochrany nemovitosti

Název

zemědělský půdní fond

Seznam BPEJ

BPEJ Výměra

Omezení vlastnického práva

Typ

Předkupní právo podle § 101 zákona č. 183/2006 Sb.

Jiné zápisy

Nejsou evidovány žádné jiné zápisy.

(řízení, v rámci kterých byl k nemovitosti zapsán cenový údaj)


Nemovitost je v územním obvodu, kde státní správu katastru nemovitostí ČR vykonává [Katastrální úřad pro Jihomoravský kraj, Katastrální pracoviště Brno-město](#)

Zobrazené údaje mají informativní charakter. Platnost k 29.05.2020 11:00:01.


© 2004 - 2020 [Český úřad zeměměřický a katastrální](#), Pod sídlištěm 1800/9, Kobylisy, 18211 Praha 8
Podání určená katastrálním úřadům a pracovištím zasílejte přímo na [jejich e-mail adresu](#).

Verze aplikace: 5.6.2 build 0

Příloha č. 3 - výřez z návrhu ÚPmB s parcelními čísly



Příloha č. 4 - výřez z návrhu ÚPmB s navrhovanou plochou změny funkčního využití



MMB/0219790/2020

Námitka

Výrok:

Námitce se nevyhovuje.

Odůvodnění:

Námitce nelze vyhovět. Ulice Honební je prozatím návrhem a její poloha se bude ještě měnit. Do vydání nového ÚP pravděpodobně nebude znám záměr vybudování této ulice, popřípadě její posunutí. Proto není možné navrhnout její oboustrannou obestavbu.

Věcná podstata způsobů vypořádání předmětného podání zůstává nadále relevantní, přestože návrh nového územního plánu města Brna prošel přepracováním s ohledem na Pokyny ZMB z roku 2022 a byl uveden do jednotného standardu ÚPD dle stavebního zákona a jeho prováděcích předpisů. Výše uvedené texty je tedy nutno chápat také ve smyslu těchto úprav.

NÁMITKA / PŘIPOMÍNKA

Statutární město Brno
Doručeno: 01.06.2020
MMB/0220052/2020
listy: přílohy:1
druh: 11/sv:

NÁZEV PROJEDNÁVANÉ ÚPD

DS



Identifikační údaje podatele

Fyzická osoba/právnícká osoba

Jméno, příjmení /
Název společnosti

Datum narození/
Identifikační číslo

Trvalé bydliště/
sídlo

Jsem - nejsem*) občan města Brna

Jsem - nejsem*) vlastníkem pozemku/ů nebo stavby v ploše dotčené
navrhovanou změnou
Katastrální území Obřany parc č. [redacted]

Upřesnění obsahu námítky/připomínky

K textové části

Ke grafické části

K procesu pořizování

Městská část

Obřany

Katastrální území

Obřany

Parcelní čísla pozemků (adresa,
doplňující popis lokality)

[redacted]

Text námítky/připomínky včetně ZDŮVODNĚNÍ

přílohy:
 ano
 ne

Návrh územního plánu po 15 letech (kdy nejsou zvykem častější obměny) by měl reflektovat změny dané vývoj města a předpoklad stavební expanze. Tato skutečnost je patrná z toho, že pozemky dané do lokality B/R2 jsou nově zahrnuté do zastavitelných ploch, ačkoliv se jedná o pole (příloha růžově), a naproti tomu pozemky souhrnně spadajících pod I (viz příloha – zeleně), ačkoliv jsou zpevněné, stabilizovaná, dané uprostřed výstavby, obsahující vlastní zděné stavby (i kolaudované) je bez racionálního zdůvodnění z této předpokládané budoucí zastavitelnosti území (zastavitelných ploch) vyloučena, ačkoliv i dle grafické části ÚP jsou uprostřed běžné zástavy v kopci, bez rizika povodní, a nedotýkající se vlakových kolejí (Mj. sousední pozemek p.č. [redacted] obsahuje zděnou stavbu s elektřinou a jeví se tak spíše vhodný k zástavbě).

Navrhovatelka žádá, aby její zastavěné pozemky p.č. [redacted] byly zařazeny pod B/r2 (zastavitelné území).

V návaznosti na tyto námítky si dovoluji vyhradit právo na případně doplnění v návaznosti na reakci Magistrátu města Brna.

V Brně dne 1.6.2020

Podpí

[redacted signature]

*nehodící se škrtněte

Informace o pozemku

	Parcela katastru nemovitostí
	KMID
	Určení výměry: Ze souřadnic v S-JTSK
	Druh pozemku: zastavěná plocha a nádvoří



Součástí je stavba



Vlastníci, jiní oprávnění

Jílková Nikola Mgr., Drobného 324/72, Černá Pole, 60200 Bmo

Způsob ochrany nemovitosti

Nejsou evidovány žádné způsoby ochrany.

Seznam BPEJ

Parcela nemá evidované BPEJ.

Omezení vlastnického práva

Nejsou evidována žádná omezení.

Jiné zápisy

Nejsou evidovány žádné jiné zápisy.

Identifikace

Informace k vybranému bodu v mapě

Stabilita: stabilizována

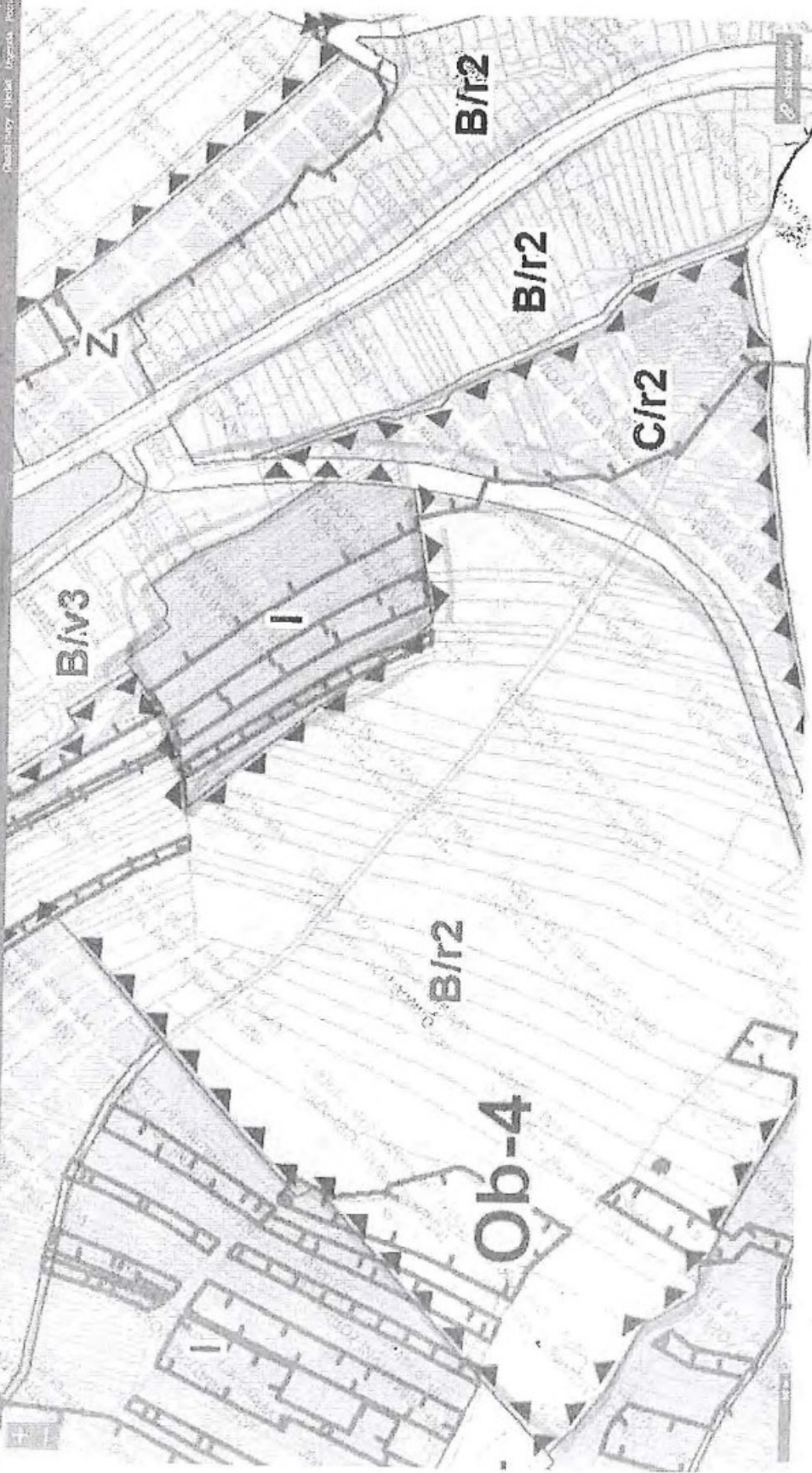
Kód plochy a rozdílným způsobem využití (RZV): 1

Název RZV: plocha zahradek

Struktura zástavby:

Výšková úroveň zástavby:

Specifikace způsobu využití:



Územní plán města Brna



389,76

4669,2

MMB/0220052/2020

Námítka

Výrok:

Námítce se nevyhovuje.

Odůvodnění:

V námítce vlastník pozemků parc.č.925/1 a 925/2 k.ú. Obřany žádá o změnu funkčního využití parcel z plochy zahrádek-I na plochu bydlení s tím, že dotčené pozemky jsou v lokalitě zahrádek, která přímo sousedí s plochou Ob-4 navrženou k bydlení. Podle platného ÚPmB je pozemek nyní součástí nestavební - volné plochy zemědělského půdního fondu. Jedná se o území se stávajícími zahrádkami, ve kterých jsou situovány i objekty pro rodinnou rekreaci.

Uvedená lokalita zahrádek nebyla pro rozvoj bydlení prověřována ani v jedné z variant Konceptu nového ÚPmB, nebyl dán pokyn pro její prověření, a proto nemohla být převzata ani do návrhu nového ÚPmB. Z tohoto důvodu je předkládán návrh využití pro zahrádky, požadavku na převedení do návrhových zastavitelných ploch tak nelze vyhovět.

Na základě doporučení samosprávy města (určený zastupitel) k vypořádání námitek a připomínek doručených k projednanému Návrhu bude dán zpracovateli pokyn na vyřazení rozvojové lokality Ob-4 z návrhu nového ÚP; v území bude proto ponechána pouze územní rezerva pro bydlení a funkční plochou bude vymezen koridor pro budoucí komunikaci pouze v úseku od ulice Fryčajova k ploše územní rezervy.

Z výše uvedených důvodů nelze vyhovět návrhu na změnu na plochu bydlení v této oblasti města.

Věcná podstata způsobů vypořádání předmětného podání zůstává nadále relevantní, přestože návrh nového územního plánu města Brna prošel přepracováním s ohledem na Pokyny ZMB z roku 2022 a byl uveden do jednotného standardu ÚPD dle stavebního zákona a jeho prováděcích předpisů. Výše uvedené texty je tedy nutno chápat také ve smyslu těchto úprav.

Podání námítky k Územnímu plánu města Brna

Podání činí:

společně




Statutární město Brno
Doručeno: 01.06.2020
MMB/0220446/2020
listy: přílohy: 5
druh: list/sv:



mmb1es7738895f

DS

a



(dále jen „účastník“)

Podáváme námítky proti návrhu k Územnímu plánu města Brna zpracovaného v březnu 2020, schváleného Zastupitelstvem města Brna na svém zasedání Z7/40 konaného dne 19.6.2018 usnesením č.ZM7/3871 (dále jen „projednávaný územní plán“), a to v části k.ú. Přízřenice v ploše V/v2/s a Pr 5 a v ploše územní studie ÚS-25.

Požadujeme, aby byla z našich pozemků odstraněna plocha veřejných prostranství, dále pak jakákoliv plocha komunikací a prostranství místního významu.

Požadujeme, aby pozemky p.č. [redacted] k.ú. Přízřenice, byly celou svojí stávající výměrou v ploše bydlení.

Odůvodnění

V září 2019 jsme koupili výše uvedené stavební parcely, které dle platného Územního plánu spadaly do ploch pro čisté bydlení BO. Před koupí jsme se byli informovat úředníka OUPR MMB, zda je vše v pořádku a parcely si můžeme koupit s tím, že budou sloužit pro náš záměr – výstavba rodinného domu, což nám bylo potvrzeno s poznámkou o plánovaném jednání k ÚP ve zkráceném rozsahu, avšak bez uvedení informace, že by v návrhu změny územního plánu mělo dojít u výše uvedených parcel ke zmenšení ploch pro bydlení BO, tím tedy praktickému zamezení záměru vystavět na pozemcích rodinný dům, již jsme k projednávané změně B11/11-II/Z územního plánu vznesli námítky a nyní v této věci vznášíme námítky rovněž.


V projednávaném územním plánu je na ploše našich parcel navržena plocha veřejných prostranství, komunikací a prostranství místního významu, která má pravděpodobně sloužit pro napojení návrhových ploch pro bydlení v oblasti (ačkoli je v aktuálně platném ÚP navržena nová komunikace pro napojení oblasti v jiné stopě – ze západní části směrem od našich pozemků). V současné době se v místě navržené plochy veřejného prostranství, komunikací nachází nezpevněná účelová komunikace (šířky cca 2,8m) v majetku města, a to p.č.242 k.ú. Přízřenice.

Vzhledem k tomu, že z této účelové komunikace se má stát změnou územního plánu veřejné prostranství z charakterem místní komunikace obslužná, norma ČSN 736110 dovoluje min. šířku komunikace 5,5 m (a to bez krajnic, chodníků a zelených pásů). Přitom se může stát, že tato komunikace bude nakonec jako jediná přístupová komunikace do oblasti a vzhledem k mohutné plánované zástavbě je šířka 5,5m nedostatečná a bude pravděpodobně o dost větší, což je patrné i z navrhovaného územního plánu. Rozšíření komunikace bude na úkor našich pozemků. Sousední parcela p.č. [REDACTED] k.ú. Přízřenice je už zastavěná a rozšíření je tedy možné pouze na stranu našich pozemků.

Dále z vyhlášky č. 501/2006 Sb. o obecných požadavcích na využívání území je patrné, že dle §22 je pro veřejné prostranství potřebná min. šířka pozemní komunikace zpřístupňující pozemky rodinných domů minimálně 8m při obousměrném provozu.

Naše pozemky p.č. [REDACTED] k.ú. Přízřenice jsou v šíři cca 12m viz obrázek č.1

Obrázek č.1



S ohledem na výše uvedené je patrné, že jsme krácení na svých právech a zájmech, a to tím, že stávající účelová komunikace p.č. [REDACTED] k.ú. Přízřenice je širší cca 2,8m, lze tedy

předpokládat zábor našich pozemků p.č. [redacted] k.ú. Přízřenice pro komunikaci a prostranství místního významu nejméně v šíři 5m. Z toho je zřejmé, že nám zbyde „nudle“ stavebního pozemku p.č. [redacted] v šíři cca 7m. Pozemky tak budou zcela znehodnoceny pro záměr stavby rodinného domu (lze předpokládat omezení cca poloviny veškeré plochy našich pozemků). Navíc se na hranici pozemků p.č. [redacted] nachází studna, na níž je vydáno povolení s nakládání s vodami, kde není v jejím okolí dovoleno provádět činnosti, které by mohly ovlivnit kvalitu vod (přílohou přikládáme Rozhodnutí vodoprávního úřadu).

Pro doplnění uvádíme, že je třeba pro povolení rodinného domu splňovat obecné požadavky na využívání územní vyhlášky č. 501/2006 Sb. – jako jsou odstupové vzdálenosti staveb od hranic pozemků 2m, zasakování splnění koeficientu 0,4 a zajištění odstavného a parkovacího stání.

Dále je jednoznačné, že se zvýší intenzity provozu v ul. Zelené, tím bude zvýšena hlučnost a prašnost, stávající zástavba tak bude zatížena aspekty, na něž nebyla povolena a není na ně připravena.

Naše pozemky jsou tedy jednoznačně projednávaným územním plánem znehodnoceny. Navíc jsme vynaložili velké finanční prostředky na koupi pozemků a to 1,5 milionu korun, plus související poplatky realitní kanceláři a daně z nabytí nemovitosti. V současné době máme u projektanta zadánu projektovou dokumentaci pro vydání územního rozhodnutí rodinného domu.

Kupní ceny pozemků pro veřejné prostranství, ev. komunikace se oceňují nižšími částkami, tedy už tím, že by proběhla změna územního plánu z původních ploch bydlení na plochy komunikací se nám sníží cena našich pozemků, mimo jiné nemáme zájem na jejich odkup. Žádáme pozemky ponechat v ploše bydlení.


Z výše uvedeného plyne, že jsme jednoznačně poškozeni na svých právech, na což pamatuje i Listina základních práv a svobod.

Jsme připraveni bránit se právní cestou.

Nebude-li našemu požadavku na odstranění ploch veřejného prostranství, komunikací a prostranství místního významu vyhověno ze změny územního plánu, budeme požadovat náhradu za změnu v území dle §102 zákona č. 183/2006 Sb.

Kupní smlouvu přikládáme v příloze.

V Židlochovicích dne 20.5.2020



Přílohy:

Rozhodnutí vodoprávního úřadu

Kupní smlouva

Identifikátor pro projednání změny územního plánu



VODOPRÁVNÍ ÚŘAD, MARIÁNSKÉ NÁM. 13, 617 00 BRNO

VÁŠ DOPIS ČJ.:

ZE DNE:

NAŠE ČJ.: MCBJIH/10907/2014/SÚ/Dv

SPIS. ZN.: S-MCBJIH/09761/2014/Dv

VYŘIZUJE: Ivana Dvořáková

FAX: 545 427 538

TEL.: 545 427 536

MOB:

E-MAIL: ivana.dvorakova@brno-jih.cz

DATUM: 12.12.2014

ROZHODNUTÍ

Výroková část:

Vodoprávní úřad příslušný podle § 104 zákona č. 254/2001 Sb., o vodách a o změně některých zákonů, ve znění pozdějších předpisů (dále jen "vodní zákon"), a speciální stavební úřad příslušný podle § 15 odst. 4 vodního zákona a § 15 odst. 1 zákona č. 183/2006 Sb., o územním plánování a stavebním řádu, ve znění pozdějších předpisů (dále jen "stavební zákon") a podle Statutu města Brna, ve správním řízení posoudil žádost, kterou dne 5.11.2014 podali

(dále jen "žadatel"), a na základě tohoto posouzení:

I. Vydává podle § 8 odst. 1 písm. b) č. 1 vodního zákona

p o v o l e n í

k nakládání s podzemními vodami - k jejich odběru (dále jen "nakládání s vodami") na místě:

Název kraje	Jihomoravský
Název obce	Brno-město
Název katastrálního území	Přízřenice
Parcelní čísla dle evidence katastru nemovitostí	parc. č. [redacted] v katastrálním území Přízřenice

v tomto rozsahu:

Údaje o povoleném množství odběru

Průměrný povolený odběr	0,2 l/s
Maximální povolený odběr	0,5 l/s
Maximální měsíční povolený odběr	40 m ³ /měs
Roční povolený odběr	240 m ³ /rok
Počet měsíců v roce, kdy se odebírá	6

II. Stanoví povinnosti a podmínky pro nakládání s vodami:

1. Doba povoleného nakládání s vodami: 25.
2. Plocha kolem studny nesmí být jakkoliv znečišťována a nejsou na ní povoleny činnosti, které by mohly zhoršovat jakost spodní vody.
3. Vlastník je povinen udržovat studnu v řádném stavu tak, aby nedocházelo k ohrožování bezpečností osob, majetku a jiných chráněných zájmů
4. Požadovaným odběrem podzemních vod nesmí být negativně ovlivněna vydatnost okolních provozovaných studní

Odůvodnění:

Dne 5.11.2014 podal žadatel žádost o povolení k nakládání s vodami ze studny na pozemcích parc.č. [REDAKCE] v katastrálním území Přízřenice (přesné umístění studny na pozemku lze zjistit na základě geometrického zaměření), uvedeným dnem bylo zahájeno vodoprávní řízení.

Žádost byla doložena všemi povinnými doklady podle ustanovení § 9 odst. 1 vodního zákona a § 2 a § 6 vyhlášky č. 432/2001 Sb., o dokladech žádosti o rozhodnutí nebo vyjádření a o náležitostech povolení, souhlasů a vyjádření vodoprávního úřadu, a dalšími doklady, a to:

- Hydrogeologický posudek zpracovaný v září 2007 RNDr. Milanem Čáslavským – odborná způsobilost v oboru hydrogeologie

Vodoprávní úřad oznámil zahájení řízení podle ustanovení § 115 vodního zákona a zákona č. 500/2004 Sb. Správní řád všem známým účastníkům řízení. Současně upustil od ohledání na místě a ústního jednání, protože mu poměry byly dobře známy a žádost poskytovala dostatečné podklady pro posouzení, a stanovil, že ve lhůtě do 10 dnů od doručení tohoto oznámení mohou účastníci řízení uplatnit své námítky, popřípadě důkazy.

Vodoprávní úřad v provedeném řízení přezkoumal předloženou žádost z hledisek uvedených v ustanoveních vodního zákona, projednal ji s účastníky a zjistil, že jejím uskutečněním nebo užíváním nejsou ohroženy zájmy chráněné zákony a zvláštními předpisy. Při přezkoumání žádosti, projednání věci s účastníky řízení a na základě shromážděných právně významných skutečností nebyly shledány důvody bránící povolení.

Vodoprávní úřad rozhodl, jak je uvedeno ve výroku rozhodnutí, za použití ustanovení právních předpisů ve výroku uvedených.


Účastníci řízení:

Poučení účastníků:

Proti tomuto rozhodnutí se lze odvolat do 15 dnů ode dne jeho oznámení k Odboru vodního a lesního hospodářství a zemědělství MMB se sídlem Brno, Kounicova 67, k rozhodnutí. Odvolání se podává u zdejšího úřadu městské části.

Odvolání se podává s potřebným počtem stejnopisů tak, aby jeden stejnopis zůstal správnímu orgánu a aby každý účastník dostal jeden stejnopis. Nepodá-li účastník potřebný počet stejnopisů, vyhotoví je správní orgán na náklady účastníka. Odvoláním lze napadnout výrokovou část rozhodnutí, jednotlivý výrok nebo jeho vedlejší ustanovení. Odvolání jen proti odůvodnění rozhodnutí je nepřipustné.

Povolení k odběru podzemní vody je vydáváno bez ohledu na jakost podzemní vody v místě tohoto povoleného nakládání.



otisk razítka

Poplatek:

Správní poplatek podle zákona č. 634/2004 Sb., o správních poplatcích se nevyměřuje.

Obdrží:

účetní



Co: spis

Kupní smlouva
uzavřená

dále uvedeného dne, měsíce a roku podle ust. § 2079 a násl. zákona č. 89/2012 Sb., občanský zákoník v platném znění mezi níže uvedenými smluvními stranami, které jsou dle svých prohlášení plně svéprávné

jako **prodávající** na straně jedné

a

jako **kupujícími** na straně druhé

I.

1.1. Prodávající prohlašuje, že má ve vlastnictví nemovitosti zapsané v katastru nemovitostí u Katastrálního úřadu pro Jihomoravský kraj, katastrální pracoviště Brno-město na LV č. [redacted] pro katastrální území Přízřenice, obec Brno, okres Brno-město, a to

vše k.ú. Přízřenice, obec Brno, okres Brno-město, dále jen **převáděné nemovitosti**.

II.

2.1. Prodávající touto smlouvou **prodává** kupujícím převáděné nemovitosti blíže specifikované v článku 1.1. této kupní smlouvy se vším příslušenstvím a všemi součástmi a kupující převáděné nemovitosti od prodávající **kupují a přijímají je do svého vlastnictví tak, že každý z kupujících se stane vlastníkem id. ½ převáděných nemovitostí, a to za vzájemně sjednanou celkovou kupní cenu ve výši 1.500.000 Kč.**

III.

3.1. Kupní cena za převáděné nemovitosti byla mezi smluvními stranami dohodou sjednána na celkovou částku ve výši [REDAKCE] (slovy: jeden milion pět set tisíc korun českých).

3.2. Sjednaná kupní cena bude uhrazena do 10 dnů od podpisu této smlouvy složením do advokátní úschovy takto:

- celá kupní cena ve výši [REDAKCE] Kč bude uhrazena do advokátní úschovy u JUDr. Heleny Šplíchalové, advokátky se sídlem kanceláře Brno, Kozí 10, zapsané v seznamu advokátů ČAK pod ev. č. 7524, na účet vedený u UniCredit Bank Czech Republic and Slovakia, a.s., č.ú. 2112525898/2700 (dále jen advokátní úschova).

3.3. Smluvní strany se dohodly, že zaplacená kupní cena bude prodávající z advokátní úschovy vyplacena po provedení vkladu vlastnického práva do katastru nemovitostí ve prospěch kupujících postupem a podle podmínek sjednaných ve smlouvě o advokátní úschově uzavřené mezi smluvními stranami a advokátkou.

3.4. Kupní cena se dle dohody smluvních stran považuje za zaplacenou až okamžikem připsání na účet prodávající.

IV.

4.1. Proávající prohlašuje, že převáděné nemovitosti nejsou zatíženy žádnými právy třetích osob, zejména na převáděných pozemcích nevážnou žádné dluhy, omezení převodu nemovitostí, věcná břemena, zástavní práva, předkupní práva, či jiná věcná práva ani jiné závazky, nájemní či pachtovní vztahy či právní povinnosti, které nejsou zapsány v katastru nemovitostí, vyjma těch, která jsou uvedena v této smlouvě. Proávající dále prohlašuje, že neučinila žádný úkon, kterým by převáděné nemovitosti zatížila věcnými právy či jinými právy třetích osob. Dále prodávající prohlašuje, že není omezena v nakládání s převáděnými nemovitostmi, že vlastnické právo k nemovitostem nepozbyla převodem na jinou osobu, jakož i to, že vlastnické právo k převáděným nemovitostem není předmětem soudní žaloby či není jinak zpochybněno. Smluvní strany berou na vědomí, že převáděné pozemky jsou v nájmu na základě Smlouvy o pronájmu nemovitostí ze dne 1.1.2019, tento nájem je sjednán na dobu určitou do 31.12. 2019 a není sjednáno její prodloužení.

4.2. Proávající dále prohlašuje, že ke dni podpisu této smlouvy nemá žádné věřitele vymahatelných pohledávek, jejichž uspokojení by bylo v důsledku tohoto prodeje nemovitostí zkráceno, zejména že nemá žádné nesplacené nebo soudně vymahatelné závazky, pro které by mohl být na její majetek na základě rozhodnutí soudu, smíru, rozhodčího nálezu nebo jiného titulu veden výkon rozhodnutí (exekuce), zejména prodejem nemovitostí, zřízením soudcovského zástavního práva nebo zřízením zástavního práva pro daňovou pohledávku. Proávající dále prohlašuje, že ke dni podpisu této smlouvy nejsou převáděné nemovitosti zahrnuty do majetkové či konkursní podstaty jakéhokoliv úpadce, ani nejsou předmětem exekuce. Dále prohlašuje, že není v úpadku a že si není vědoma, že by proti ní bylo zahájeno soudní či správní řízení na úhradu peněžitého plnění, insolvenční či exekuční řízení.

4.3. Prodávající prohlašuje, že nemá žádné dluhy související s převáděnými nemovitostmi, zejména prohlašuje, že nedluží v souvislosti s vlastnictvím převáděných nemovitostí ničeho na daních a správních či jiných poplatcích.

4.4. Prodávající tímto kupující výslovně informuje, že část převáděného pozemku p.č. [redacted] nacházející se vně oplocení je v současné době užívána jako zelený pás vedle veřejné účelové komunikace na pozemku p.č. [redacted] který je ve vlastnictví Statutárního města Brna.

V.

5.1. Prodávající se zavazuje, že po podpisu této smlouvy do provedení zápisu vlastnického práva pro kupující převáděné nemovitosti nezacízí, nezatíží věcným břemenem, zástavním ani jiným věcným právem, nedá je do nájmu třetím osobám či jinak právně nezatíží bez předchozího písemného souhlasu kupujících.

5.2. Prodávající a kupující se dohodli, že převáděné nemovitosti prodávající předá kupujícím nejpozději do 15.1.2020 za předpokladu provedení vkladu vlastnického práva ve prospěch kupujících. Pokud by do tohoto data nebyl proveden vklad vlastnického práva dle této smlouvy předá prodávající kupujícím převáděné nemovitosti do 5 dnů od provedení vkladu, pokud se smluvní strany nedohodnou jinak. Smluvní strany jsou povinny poskytnout si při předání a převzetí nemovitostí potřebnou součinnost. Při předání a převzetí převáděných nemovitostí bude vyhotoven a smluvními stranami podepsán předávací protokol, současně budou předány klíče od stavby pro rodinnou rekreaci.

5.3. Prodávající seznámila kupující se stavem převáděných nemovitostí. Kupující prohlašuje, že byli seznámeni s technickým, faktickým i právním stavem převáděných nemovitostí, s tímto souhlasí a v tomto stavu je do vlastnictví přijímají. Prodávající a kupující vzhledem ke sjednané ceně sjednávají, že kupující kupují a přijímají předmět převodu jak leží a stojí, tj. úhrnkem ve smyslu § 1918 zákona č. 89/2012 Sb., občanský zákoník.

VI.

6.1. Poplatníkem daně z nabytí nemovitých věcí dle této kupní smlouvy jsou dle platné legislativy kupující jako nabyvatelé. Kupující berou na vědomí svou povinnost podat příznání k této dani včetně všech zákonných podkladů a daň řádně a včas zaplatit.

6.2. Kupující nabývají vlastnické právo k převáděným nemovitostem vkladem do katastru nemovitostí. Právní účinky vkladu nastávají k okamžiku, kdy návrh na zápis došel příslušnému katastrálnímu úřadu. Smluvní strany však berou na vědomí, že svými projevy vůle vyjádřenými v této kupní smlouvě jsou vázány již od okamžiku jejího podpisu.

6.3. Návrh na zahájení vkladového řízení do katastru nemovitostí dle této smlouvy smluvní strany podepisují současně s podpisem této smlouvy a bude k příslušnému katastrálnímu úřadu podán bezprostředně po uhrazení celé kupní ceny, do té doby bude smlouva určená pro vkladové řízení i návrh uložen v advokátní úschově u JUDr. Heleny Šplíchalové na základě smlouvy o advokátní úschově uzavřené mezi smluvními stranami a advokátkou.

6.4. Pokud by došlo z jakéhokoliv důvodu k přerušení vkladového řízení, zavazují se smluvní strany poté, co se o přerušení řízení dozví, provést bez zbytečného odkladu veškerá právní jednání potřebná k naplnění účelu této smlouvy. Pokud by došlo z jakéhokoliv důvodu k zastavení řízení či zamítnutí návrhu na vklad vlastnického práva kupujícího do katastru nemovitostí na základě této smlouvy, zavazují se smluvní strany do 15-ti dnů od právní moci rozhodnutí o zastavení řízení či zamítnutí návrhu na vklad uzavřít novou kupní smlouvu se stejným obsahem, tj. zejména se shodným předmětem koupě a stejnou kupní cenou a způsobem její platby, a s odstraněním případných nedostatků, které vedly k zastavení řízení či zamítnutí návrhu na vklad vlastnického práva. Smluvní strany se dohodly, že ujednání obsažená v tomto článku mají charakter smlouvy o smlouvě budoucí dle ust. § 1785 a násl. zákona č. 89/2012 Sb., občanský zákoník.

6.5. Nebude-li budoucí kupní smlouva uzavřena ve shora stanovené lhůtě, jsou smluvní strany povinny vrátit si bezodkladně veškerá plnění poskytnutá na základě této smlouvy, vrácení kupní ceny je ošetřeno Smlouvou o advokátní úschově peněz a listin.

VII.

7.1. Smluvní strany se dohodly, že kupující mají právo od této smlouvy odstoupit, v případě kdy

- prodávající poruší závazek uvedený v článku 5.1. této smlouvy, nebo
- kterékoliv z prohlášení prodávající obsažené v čl. 4.1. až 4.3. této smlouvy se ukáže nepravdivé nebo následně stane nepravdivé, nebo
- pokud by se po podání návrhu na vklad do katastru nemovitostí a v průběhu vkladového řízení do rozhodnutí katastrálního úřadu o povolení vkladu práva do katastru nemovitostí na nemovitosti objevily vady v podobě věcných práv třetích osob, exekuce, případně jiného omezení vlastnického práva.

7.2. Proávající má právo od této smlouvy odstoupit v případě, že kupující nezaplatí řádně a včas v plné výši kupní cenu dle čl. III. této kupní smlouvy.

7.3. Účinky odstoupení nastávají okamžikem doručení příslušného písemného projevu vůle druhé smluvní straně. Písemnost obsahující odstoupení musí být odeslána smluvní straně poštou formou doporučeného dopisu na adresu, která je uvedena v záhlaví této smlouvy. Pro případ pochybností se písemnost považuje za doručenu třetí den poté, co byla zásilka uložena na poště, i když se adresát o uložení nedozvěděl.

7.4. Smluvní strany se dohodly na smluvní pokutě ve výši 50.000 Kč, kterou je povinna zaplatit prodávající kupujícím v případě, kdy z důvodů na její straně dojde ke zmaření účelu této smlouvy, zejména když zatíží převáděné nemovitosti v rozporu se smlouvou.

7.5. Smluvní strany se dohodly na smluvní pokutě ve výši 50.000 Kč, kterou jsou povinni zaplatit kupující prodávající v případě, kdy z důvodů na jejich straně dojde ke zmaření účelu této smlouvy, zejména když kupující nezaplatí řádně a včas celou sjednanou kupní cenu dohodnutým způsobem.

VIII.

8.1. V případě, že se některá ustanovení této smlouvy stanou neplatná, platnost ostatních ustanovení této smlouvy tím zůstane nedotčena. Smluvní strany se zavazují nahradit neplatná ustanovení této smlouvy ustanoveními platnými, která svým obsahem a smyslem odpovídají nejlépe obsahu a smyslu ustanovení původního.

8.2. Tato smlouva byla sepsána a podepsána v pěti vyhotoveních s platností originálu, s tím že po jednom obdrží každý z účastníků smlouvy a jedno s úředně ověřenými podpisy je určeno pro vkladové řízení a bude v souladu s čl. 6.3. uloženo do advokátní úschovy do doby uhrazení celé kupní ceny a jedno je určeno pro Finanční úřad.

8.3. Smluvní strany prohlašují, že si tuto smlouvu před jejím podpisem přečetly, že je uzavřena podle jejich svobodné a vážné vůle, určitě a srozumitelně, nikoliv v tísní za nápadně nevýhodných podmínek.

V Brně dne 18.9.2019

Prodávající



Kupující



VÁŠ DOPIS Č. J.:
ZE DNE: 28.11.2019
NAŠE Č. J.: MMB/0167522/2020
SPIS. ZN.: 4100/OÚPR/MMB/0167522/2020

VYŘIZUJE: JUDr. Adam Vízdal
TELEFON: +420 542 174 125
E-MAIL: vizdal.adam@brno.cz
ID DATOVÉ SCHRÁNKY: a7kbrm

DATUM: 27.3.2020
POČET LISTŮ: 01

MAGISTRÁT MĚSTA BRNA	
Odbor územního plánování a rozvoje	
Vypraveno dne:	29-04-2020
	1

Sdělení – změny Územního plánu města Brna vybrané ke zkrácenému postupu pořízení

Vážená paní,
Vážený pane,

Odbor územního plánování a rozvoje Magistrátu města Brna obdržel Vaše podání ke změnám B11/11-II/Z a B24/12-I/Z uplatněným v rámci projednání změn Územního plánu města Brna vybraných ke zkrácenému postupu pořízení. Vaše podání bylo zaevidováno pod následujícím číslem jednací:

Číslo jednací: MMB/0510037/2019
(identifikátor)

Dovolujeme si Vás tímto informovat, že uvedené číslo jednací bude sloužit jako identifikátor, pomocí něhož budete moci v budoucnu dohledat na internetových stránkách města Brna, jakým způsobem bylo Vaše podání vypořádáno. Důvodem přidělení uvedeného čísla jednacího (identifikátoru) je skutečnost, že jednotlivá podání musí být, v souladu s Nařízením Evropského parlamentu a Rady (EU) 2016/679 ze dne 27. dubna 2016 o ochraně fyzických osob v souvislosti se zpracováním osobních údajů a o volném pohybu těchto údajů (GDPR), před zveřejněním na internetových stránkách anonymizována.

S pozdravem

Ing. arch. Pavla Pannová
vedoucí Odboru územního plánování a rozvoje

MAGISTRÁT MĚSTA BRNA
Odbor územního plánování a rozvoje
Kounicova 67
601 67 BRNO

PŘÍLOHY 00
NA VĚDOMÍ spis – změny ÚPmB 43-, JUDr. Vízdal

MMB/0220446/2020

Námítka

Výrok:

Námítce se nevyhovuje.

Odůvodnění:

Námítka nesouhlasí s vymezením plochy veřejného prostranství na pozemcích p.č. 243/3, 243/13 a na části pozemku 243/6 k.ú. Přízřenice v majetku podatelů.

Územní plán vymezuje nová veřejná prostranství v místech žádoucích prostupů územím. V území se vymezuje plocha veřejného prostranství, která kopíruje stávající, z části zpevněnou cestu vedoucí přes předmětné území, a která vytváří podmínky pro žádoucí prostupnost územím v návaznosti na rozvojovou lokalitu Pr-5 Hliniště. Veřejné prostranství bylo vymezeno v souladu s metodikou Nového ÚP (viz kap. 6.4.1.1 Závazné textové části), kdy "maximální přípustná délka strany nově vytvářeného bloku je 200 m. Stávající zástavba vymezená ulicemi nebo veřejnými prostranstvími o délce strany větší než 400 m musí být v případě výstavby budov uvnitř vnitrobloku napříč rozdělena veřejným prostranstvím umožňujícím obsluhu těchto budov a prostupnost území".

Pro tuto rozvojovou lokalitu je v její kartě stanovena podmínka zpracování územní studie, která umístění veřejného prostranství, jeho charakter a napojení na dopravní a technickou infrastrukturu, s důrazem na prostupnost územím dále prověří a zpřesní. Dotčená plocha veřejného prostranství byla vymezena již ve všech třech variantách projednaného Konceptu ÚP. Poloha tohoto veřejného prostranství je rovněž v souladu s řešením dříve zpracované územní studie Rozvojové území Brno-jih (UAD studio, 08/2011).

Pokud se jedná o zohlednění existujících staveb v území, tak legální stavby v souladu s cílovým využitím území budou zohledněny v rámci dalších podrobnějších projektových dokumentací, případně řešeny v rámci majetkoprávního vypořádání.

Na základě výše uvedeného nelze námítce vyhovět a z důvodu zachování kontinuity řešení nové územně-plánovací dokumentace je vhodné a účelné zařídění plochy ponechat.

Věcná podstata způsobů vypořádání předmětného podání zůstává nadále relevantní, přestože návrh nového územního plánu města Brna prošel přepracováním s ohledem na Pokyny ZMB z roku 2022 a byl uveden do jednotného standardu ÚPD dle stavebního zákona a jeho prováděcích předpisů. Výše uvedené texty je tedy nutno chápat také ve smyslu těchto úprav.

435

PODÁNÍ K NÁVRHU

Návrh Územního plánu města Brna



DS

Podatel	
Typ subjektu:	Fyzická osoba
Příjmení, jméno:	[REDACTED]
Adresa / sídlo:	[REDACTED]
Kontakt:	[REDACTED]

1

1

Přípomínka	<p>Dostupné malé obchody</p> <p>Návrh ÚPmB obsahuje začlenění maloobchodu do většiny stavebních ploch, zároveň maloobchod nedostatečně reguluje a v rozporu s deklarovanou koncepcí nepodporuje rozptýlenou síť dobře dostupných maloobchodů jako součást města krátkých vzdáleností. Navrhují proto, aby:</p> <ul style="list-style-type: none"> • využití pro maloobchod v plochách pro bydlení (B), smíšených obytných (C) a v plochách komerční vybavenosti (W) bylo omezeno prodejní plochou do 400 m² a počtem parkovacích stání do 10, • využití pro maloobchod v plochách smíšených obytných (C) a plochách komerční vybavenosti (W) bylo do 1.000 m² prodejní plochy a bylo podmíněno realizací v patrových objektech s polyfunkčním využitím a při současném integrování parkování o max. 30 parkovacích stáních, • využití pro maloobchod v plochách veřejné vybavenosti (V), plochách výroby a skladování (P) a plochách lehké výroby (E) bylo podmíněně přípustné do 200 m² prodejní plochy, pokud není realizován v samostatném objektu.
------------	---

2

2

Přípomínka	<p>Podpora pěší a cyklo dopravy</p> <p>ÚPmB nevyužívá dostatečně možnosti usnadnění výstavby cyklistické infrastruktury, a to mj. tím, že by požadoval napojení rozvojových lokalit na síť komunikací pro nemotorovou dopravu, klíčové cyklostezky vymezil jako veřejně prospěšné stavby či definoval místa a zařízení k bezpečnému parkování kol na klíčových přestupních uzlech. Navrhují proto, aby:</p> <ul style="list-style-type: none"> • hlavním využitím ploch dopravní infrastruktury (D) bylo i využití pro pěší a cyklistickou dopravu, • povinnou součástí navrhovaných pozemních komunikací definovaných jako sběrné byly stavebně oddělené koridory zvlášť pro cyklistickou dopravu a pěší dopravu, • všechny lokality s počtem reálných nebo očekávaných uživatelů nad 1.500 osob obsahovaly v kartě lokality podmínku stanovující, že výstavbu v lokalitě je možné zahájit až po vybudování dopravního propojení lokality se všemi sousedními městskými částmi samostatnými cyklostezkami a chodníky, a to stavebně oddělenými od motorové dopravy a vedenými ve směrově i výškově nejpřímější stopě, • grafická část ÚPmB 2.2 Souhrnný výkres dopravy obsahovala také síť páteřních cyklostezek (zejména těch sloužících k propojení jednotlivých městských částí s centrem města nebo jednotlivých městských částí mezi sebou), nikoliv pouze cyklotrasy, • páteřní cyklostezky tam, kde jejich realizaci brání chybějící veřejný pozemek, byly vymezeny jako veřejně prospěšné stavby, • u klíčových železničních stanic a konečných tramvaje (například žel. stanice a zastávky Brno hl.n., Slatina, Chrlice, Starý Lískovec, Řečkovice a Královo Pole, konečné tramvaje Obřany, Líšeň - Holzova, Kamechy, Bosonohy, Přízřenice) byla stanovena podmínka vybudování kapacitních míst a zařízení k bezpečnému odkládání jízdních kol (bike and ride) a tam, kde jejich realizaci brání chybějící veřejný pozemek, byly vymezeny jako veřejně prospěšné stavby.
------------	---

Připomínka**Veřejný prostor**

V zájmu zvýšení využitelnosti veřejných prostranství pro pěší, cyklisty i zeleň by měl ÚPmB u novostaveb stanovit povinnost umístění odstavných stání mimo veřejná prostranství (tj. stání pro odstavení vozidla v době, kdy se nepoužívá). V oblastech s dobrou dostupností veřejnou dopravou je pak potřeba přizpůsobit minimální počet odstavných a parkovacích stání.

Navrhuji proto, aby v kap. 4.1 Dopravní infrastruktura bylo stanoveno, že:

- odstavná stání se v zastavitelných plochách a v případě novostaveb ve stabilizovaných plochách zřizují mimo veřejná prostranství a s výjimkou rodinných domů v podzemních podlažích budov,
- v místech dobré dostupnosti kolejové dopravy pěší docházkou (ve vzdálenosti do 150 metrů) se součinitel vlivu stupně automobilizace redukuje na poloviční hodnotu součinitele příslušného pásma.

5

5

Přípomínka

Ochrana zeleně

Návrh ÚPmB vágně a nedostatečně stanovuje zastoupení zeleně v různých funkčních typech ploch. Také oslabuje ochranu malých, ale významných ploch zeleně ve stabilizovaných plochách tím, že je absorbuje do jiných funkčních typů ploch. Návrh ÚPmB nezajišťuje dostatečnou ochranu přírodně cenných území, ani dostatečné vytváření prostoru pro zeleň v nové zástavbě, a to včetně ochrany nových ploch k bydlení před zátěží ze sousedních ploch výroby a skladování.

Navrhují proto, aby:

- územní plán definoval koeficient zeleně (KZ), a to následovně:

Koeficient zeleně (KZ) udává poměr nezpevněné plochy osázené vegetací a umožňující vsakování dešťové vody na terénu vůči ploše pozemku. KZ je závazný jak pro disponibilní pozemek pro stavební záměr, tak pro celou jednotlivou funkční plochu. Do koeficientu lze jako nezpevněnou plochu osázenou vegetací náhradním způsobem započítat:

- $\frac{1}{3}$ plochy osázených a funkčních vegetačních střech o mocnosti souvrství do 0,3 m,
- $\frac{1}{2}$ plochy osázených a funkčních vegetačních střech o mocnosti souvrství nad 0,3 m,
- 80 % plochy osázených a funkčních vegetačních střech o mocnosti souvrství nad 1 m,
- plochu povrchu umožňujícího plnohodnotné vsakování okolo vzrostlých stromů ve zpevněných plochách (mříž, půda, půda s mulčem; nikoli dlažba atp.),
- 5 m² za každý strom ve zpevněné ploše s malou korunou (druh/kultivar s celkovou výškou do 8 m v dospělosti) a dostatečným objemem prokořenitelného prostoru,
- 20 m² za každý strom ve zpevněné ploše se střední korunou (druh/kultivar s celkovou výškou do 15 m v dospělosti) a dostatečným objemem prokořenitelného prostoru,
- 40 m² za každý strom ve zpevněné ploše s velkou korunou (druh/kultivar s celkovou výškou nad 15 m v dospělosti) a dostatečným objemem prokořenitelného prostoru,
- 5 m² za každý běžný metr fasád upravených a využitých pro pnutí popínavých dřevin nebo treláží či pergol na ozeleněných střeších při zajištění dostatečného prokořenitelného prostoru pro dané dřeviny.

Náhradním způsobem je možné započtením nahradit pouze:

- $\frac{1}{4}$ požadované plochy KZ v případě samostatně stojících rodinných domů,
- $\frac{1}{2}$ požadované plochy KZ u ostatních staveb,
- celou požadovanou plochu pouze výjimečně ve stávající kompaktní blokové zástavbě ve stabilizovaných plochách tam, kde jiným způsobem prokazatelně není možné dosáhnout existujícího urbanistického charakteru (např. v zástavbě nároží bloků a v případě nerovnoměrné parcelace)
- koeficient zeleně byl pro jednotlivé struktury zástavby stanoven následovně:
 - kompaktní: 0,3 pro stabilizované plochy a 0,5 pro zastavitelné plochy
 - volná: 0,6
 - rezidenční nízkopodlažní: 0,5
 - areálová: 0,4
 - omezená: 0,8
 - plochy bez zástavby: 0,9
- plochy nad 2 000 m², které byly definovány územním plánem z r. 1994 jako plochy zeleně (ZP či ZO) a které jsou v Návrhu ÚPmB součástí jiných typů ploch, byly vymezeny jako samostatné plochy městské zeleně (Z); jedná se např. o plochy kolem Komenského nám. (Červeného kostela), alej na tř. Jaroše, vnitroblok u mateřské školy Chodská 15 a desítky dalších zelených pláček, parčíků či vnitrobloků,
- byly v hlavním výkresu vymezeny plochy přírodní se způsobem využití podle § 16 vyhlášky č. 501/2006 Sb., o obecných požadavcích na využívání území, zejména biocentra, zvláště chráněná území, evropsky významné lokality a registrované významné krajinné prvky, a tím byla zajištěna jejich ochrana,
- v kartách lokalit, kde sousedí plochy pro výrobu (E – plochy lehké výroby, P – plochy výroby a skladování) a plochy pro bydlení (B – plochy bydlení, C – plochy smíšené obytné), byla doplněna podmínka předchozí či souběžné realizace pásu izolační zeleně (vzrostlé zeleně o pásu šířky min. 10 m nebo rozloze min. 20 % rozlohy plochy výroby) podél sousedících hranic těchto ploch,
- v obecných zásadách technické infrastruktury bylo stanoveno, že při návrhu tras technické infrastruktury budou sítě sdružovány do koridorů pro dosažení účelného prostorového uspořádání a vytvoření prostoru pro realizaci modrozelené infrastruktury v uličním profilu; a dále, že v územích, která nejsou v současné době plynofikována, mají ostatní vedení a prvky modrozelené infrastruktury prioritu před budováním nového nízkotlakého rozvodu plynu.

4

4

Připomínka**Hospodaření s dešťovou vodou**

Vsakováním dešťové vody všude tam, kde to je možné, můžeme docílit zdravějšího vodního režimu a zmenšení efektu tepelného ostrova.

Navrhuji proto, aby:

- do obecných zásad odkanalizování bylo doplněno, že veškeré zastavitelné plochy a plochy přestaveb budou odkanalizovány oddílným systémem kanalizace a bude na nich důsledně vyžadováno hospodaření se srážkovými vodami následovně: srážkové vody budou buď zadržovány s následným sekundárním využitím anebo vsakovány na vlastním pozemku stavby nebo v jejím okolí; pouze pokud to podloží prokazatelně neumožňuje, mohou být dešťové vody vypouštěny do vodoteče nebo dešťové kanalizace, přičemž v těchto případech budou před vypouštěním brzděny v retenčních nádržích. Srážkové vody z veškerých zpevněných ploch veřejných prostranství budou vsakovány, pouze pokud to podloží prokazatelně neumožňuje, mohou být vypouštěny do vodoteče nebo dešťové kanalizace, přičemž v těchto případech budou před vypouštěním brzděny v retenčních nádržích.

V dne

Podpis

Vyplněný formulář zašlete na níže uvedenou adresu:

Magistrát města Brna, Odbor územního plánování a rozvoje, Kounicova 67, 601 67 Brno

MMB/0220845/2020

Námítka č.1

Výrok:

Námítce se vyhovuje částečně.

Odůvodnění:

Podatel požaduje, aby v plochách bydlení, smíšených obytných a komerční vybavenosti byla omezena velikost prodejní plochy na 400 m² a počet parkovacích míst na 10 stání. Při realizaci integrovaného parkování do 30 stání pak v rámci patrových objektů v plochách komerční vybavenosti a v plochách smíšených obytných podmíněn připustit až 1 000 m² prodejní plochy. V plochách veřejné vybavenosti, výroby a skladování a lehké výroby podmíněně připustit 200 m² prodejní plochy, pokud není maloobchod realizován v samostatném objektu. Mezi docházkovou vzdáleností maloobchodu a maximální velikostí prodejní plochy maloobchodu nelze spatřovat příčinnou souvislost. Stanovení maximální velikosti prodejní plochy nepředurčuje vzdálenost mezi jednotlivými prodejny. Snížení maximální velikosti prodejní plochy nezaručuje zlepšení časové dostupnosti maloobchodu. Pro dostupnost maloobchodu je proto podstatnější adekvátní rozmístění ploch s rozdílným způsobem využití, které umístění maloobchodu umožňují. Stanovení dané maximální velikosti prodejních ploch (a případné stanovení podmínek pro jejich umístění) je věcí odborného posouzení zpracovatele návrhu územního plánu, které vychází z reálií a odborné úvahy (viz např. plochy C). Obecně lze konstatovat, že požadavek na vyloučení maloobchodu s prodejní plochou větších než 400 resp. 1000 m² plochy nepřiměřeně zhoršuje podmínky pro vyváženou a rozmanitou síť maloobchodu, a to zejména pro ty skupiny zákazníků s rozdílnými vzorci nákupního chování, které prodejny většího plošného formátu preferují, což je v konečném důsledku v rozporu s koncepcí krátkých vzdáleností, na kterou je poukazováno. Požadavek na přísné omezení prodejní plochy nepřiměřeně snižuje potenciál k tomu určených ploch, tj. zejména ploch obytně smíšených (C) a ploch komerční vybavenosti (W). V neposlední řadě je také nutné nastavením regulativů sledovat požadavek zadání územního plánu na vytvoření široké škály možností a forem komerce v rovnoměrném zastoupení na území města.

Při hodnocení přísnosti regulativu určujícího maximální velikost prodejních ploch je nutné mít na zřeteli také ustanovení návrhu územního plánu, které stanoví, že „prodejní plochou se rozumí hrubá podlažní plocha maloobchodního zařízení, kde při prodeji zboží dochází ke kontaktu se zákazníkem (nikoli tedy sklady, komunikace, související administrativní plochy ani nezbytná příslušenství). Maloobchodním zařízením se pak v tomto kontextu rozumí jedna prodejna nebo soubor všech prodejen v rámci jednoho záměru nebo v rámci jednoho funkčně propojeného celku, popř. jako součást též plocha vně prodejny, navazující na budovu a sloužící k výše popsanému způsobu využití.“ Z výše uvedeného plyne, že je-li v rámci jednoho objektu umístěováno více prodejních jednotek, jejich prodejní plochy se počítají. Nastavení regulativu příliš přísně by proto mělo za následek nemožnost umístění více (i relativně malých prodejních jednotek) v rámci jednoho záměru.

K podání lze také uvést, že počty parkovacích míst a stání jsou dány příslušnými předpisy a normami. Územnímu plánu nepřísluší jejich rozsah stanovovat. Jedná se o podrobnost nad rámec územního plánu.

U jednotlivých ploch s rozdílným způsobem využití lze, kromě výše uvedeného, doplnit následující:

V plochách smíšených obytných (C) je stanovena maximální velikost prodejní plochy 1 500 m². Stanovení této hranice je řádně odůvodněno v Odůvodnění pro první veřejné projednání (str. 259), a to následovně: „Využití pro maloobchod v hlavním využití je omezeno prodejní plochou do 1500 m²; při projednání konceptu byla uvedena prodejní plocha do 1000 m². Při změně velikosti výměry vycházel zpracovatel z nedávno provedeného průzkumu

maloobchodního prodeje a z vlastního šetření prodejních ploch největších maloobchodních řetězců (zejména supermarketů a diskontní prodejny), ze kterých je zřejmé, že průměrná velikost standardních typických prodejen maloobchodu se sice v průměru pohybuje v rozmezí 800-1200 m², ovšem v hustě obydlených oblastech prodejny klasických maloobchodních řetězců dosahují prodejní plochy 1500 m². Údaj byl tedy změněn v souladu se zjištěními z reality.“ Maloobchod nad 1500 m² (avšak do 5000 m²) prodejní plochy lze realizovat pouze v patrových objektech při současném integrování parkování v objektu a jiné využití, pokud je zachována polyfunkčnost v ploše a využití je slučitelné s využitím navazujícího území.

V návrhu ÚPmB také byla stanovena na základě průzkumu zpracovatele maximální přípustná prodejní plocha maloobchodu 1 500 m² v plochách bydlení (B). Při projednávání návrhu ÚPmB projevila veřejnost obavu z neúměrně rozsáhlých prodejen při nevhodné lokalizaci. Tvůrci územního plánu námitkám vyšli vstříc, s tím, že prodejní plocha bude snížena na 1 000 m² a pro větší prodejnu (do 1500 m²) je třeba doložit vhodnost situačního řešení podle okolností v území. Pro ověření stanoveného údaje lze použít řetězce Lidl, Albert, Billa a Penny typu supermarket, jejichž průměrná prodejní plocha je asi 900 m² (rozptyl velikosti jednotlivých prodejen je přitom ovšem značný, pohybuje se od 500 m² až po 2 000 m²). Prodejní plocha tvoří velkou většinu (odborným odhadem cca 80 %), celkové výměry objektu. Stanovená velikost 1 000 m² prodejní plochy tak odpovídá běžným supermarketům výše uvedených řetězců, neznemožňuje tedy realizaci běžného občanského vybavení v území; větší provozovny je pak třeba prověřit podle okolností v území. Požadavku je tedy v tomto bodě částečně vyhověno.

Pro plochy komerční (W) lze uvést, že pokud by byla snížena velikost prodejní plochy na velikost uvedenou v podání (tj. 400 resp. 1000 m²), nesplňovala by tyto podmínky řada z již existujících maloobchodních prodejen, které tvoří základ maloobchodní sítě, nacházejících se ve stabilizovaných plochách. Plochy komerční vybavenosti by při restriktivním stanovení maximální velikosti prodejní plochy nemohly plnit svoji předpokládanou funkci.

V podmínkách využití plochy veřejné vybavenosti (V) není maloobchod výslovně uveden. Lze jej však řadit mezi přípustné využití, které je definováno jako „využití související, podmiňující nebo využití sloužící záměrům hlavnímu využití“. Z tohoto lze vyvozovat, že případné maloobchodní využití, ačkoliv není jeho rozsah vyjádřen plošně, musí být pouze takového rozsahu, který odpovídá potřebám daného hlavního využití. Pro úplnost lze uvést, že v ploše veřejné vybavenosti (V) je taktéž možné, avšak až po naplnění hlavní funkce, umisťovat jiné funkční využití.

V plochách lehké výroby (E) odůvodnění výslovně stanovuje, že „regulativ směřuje k zachování smyslu uvedených ploch: plochy by měly mít charakter primárně produkční a skladovací a neměly by být vytěžovány pro čistě maloobchodní záměry. Ilustrativně popsáno, např. běžná provozovna typizovaného maloobchodu (Lidl, Billa, Albert apod.) by zde neměla být samostatně přípustná, zatímco např. sklad sanitárního zařízení a obkládacích materiálů ve spojení s prodejnou či předváděcími místnostmi pro zákazníky typově odpovídá záměrům plochy E.“ Jedná o specifický druh prodeje, u kterého se nepředpokládá, že bude vytvářet síť základní dostupnosti maloobchodu. Vzhledem k charakteru plochy, omezování velikosti prodejní plochy není vhodným nástrojem regulace.

Plochy výroby a skladování (P) nejsou určeny pro klasický maloobchodní prodej. Vzhledem k charakteru plochy, omezování velikosti prodejní plochy není vhodným nástrojem regulace.

Věcná podstata způsobů vypořádání předmětného podání zůstává nadále relevantní, přestože návrh nového územního plánu města Brna prošel přepracováním s ohledem na Pokyny ZMB z roku 2022 a byl uveden do jednotného standardu ÚPD dle stavebního zákona a jeho prováděcích předpisů. Výše uvedené texty je tedy nutno chápat také ve smyslu těchto úprav.

Pro úplnost pouze doplňujeme, že u ploch individuálního bydlení (BI), které byly vymezeny na základě pokynu zastupitelstva, došlo k omezení prodejní plochy na 500 m².

Námítka č.2

Výrok:

Námítce se vyhovuje částečně.

Odůvodnění:

V rámci podání je uveden názor podatele, že návrh ÚPmB nevyužívá dostatečně možnosti usnadnění výstavby cyklistické infrastruktury, požaduje vymezení „klíčových cyklostezek“ jako veřejně prospěšné stavby a definoval místa pro bezpečné parkování kol na „klíčových přestupních uzlech“.

Úkolem územního plánu je vytvářet územní podmínky pro možnost umístění záměrů, nikoliv zajistit „bezproblémovou“ realizaci všech záměrů a znát podrobné technické provedení jednotlivých úseků. Obecně územní plán stanovuje základní koncepci rozvoje území obce, ochrany jeho hodnot, jeho plošného a prostorového uspořádání, uspořádání krajiny a koncepci veřejné infrastruktury a stanovuje podmínky pro využití území. Nový Územní plán města Brna (ÚPmB) pracuje s méně podrobným měřítkem hlavního výkresu 1:10 000, než tomu je u současného (1:5000).

K požadavku na zařazení cyklistické dopravy do hlavního využití ploch dopravní infrastruktury uvádíme:

Pro dokladování transparentnosti procesu vyhodnocení podání je uvedeno také mezitímní vyhodnocení podání z r. 2020:

Požadavku nebylo v roce 2020 vyhověno, protože: „V rámci stanovení podmínek využití ploch v kap. 6.2. a kap. 6.3.3.10 závazné textové části je umožněno umístění cyklistické infrastruktury ve všech plochách s rozdílným způsobem využití, přičemž v plochách dopravní infrastruktury D je jejich umístění přípustné.

Požadavek na zařazení pěší a cyklistické dopravy do hlavního využití ploch dopravní infrastruktury D, jehož součástí jsou především komunikace vyššího dopravního významu tvořící páteř základního komunikačního systému, neodpovídá charakteru a způsobu vymezení ploch s rozdílným způsobem využití. Toto je primárně umožněno v plochách veřejných prostranství, které slouží obsluze ploch dopravní a technickou infrastrukturou za současného umožnění průchodu a pohybu obyvatel, tedy v rámci této plochy s rozdílným způsobem využití je cyklistická infrastruktura součástí hlavního využití.

Jelikož však v rámci stanoviska dotčeného orgánu byla uplatněna podmínka k vedení cyklistické dopravy v souběhu s komunikacemi, bude v této souvislosti zpřesněna a doplněna výroková část i odůvodnění návrhu řešení. V této souvislosti je možné prověřit případnou úpravu znění podmínek využití ploch s rozdílným způsobem využití.“

Konečné vyhodnocení podání se vztahuje k výslednému řešení Návrhu nového ÚPmB:

V rámci zpřesnění kap. 4.1 Dopravní infrastruktura a stanovení podmínek využití ploch v kap. 6.2. a kap. 6.3.3.10 závazné textové části je umožněno umístění pěší a cyklistické infrastruktury ve všech plochách s rozdílným způsobem využití, přičemž v plochách dopravní infrastruktury D je jejich umístění přípustné i jako hlavní využití.

Tímto je požadavek zohledněn.

Další jednotlivě uvedené požadavky jsou nad rámec podrobnosti zpracování územního plánu a níže uvádíme:

Ke stanovení podmínky povinné segregace pěší a cyklistické dopravy podél sběrných komunikací a zahájení výstavby až po dobudování propojení lokality se všemi sousedními městskými částmi samostatnými stezkami a chodníky uvádíme, že je tímto již předjíráno konkrétní technické řešení vlastní realizace, aniž by byla ve všech skutečnostech známa reálná možnost v území, a ne vždy je možné z hlediska různých omezení a limitů tyto podmínky naplnit. Současně jakýkoliv záměr musí splňovat platné právní předpisy a normy.

V rámci územního plánu jsou vytvářeny územní podmínky pro možnost vedení v rámci ploch nebo koridorů. To, jakým způsobem bude možné uliční prostor uspořádat, případně propojení trasovat je předmětem dalších podrobnějších stupňů projektové dokumentace a podmínek

vlastníka komunikace. Podrobnost měřítka zpracování výkresu 2.2 Souhrnný výkres dopravy neumožňuje grafické zobrazení požadavku zobrazení oddělených koridorů cyklistických a pěších tras.

Z tohoto důvodu nelze této podmínce z hlediska podrobnosti zpracování územně plánovací dokumentace vyhovět.

Z hlediska požadavku na zakreslení dalších cyklotras uvádíme, že v rámci cyklistické dopravy byl zvolen obecnější přístup.

Ve výkresu 2.2. Souhrnný výkres dopravy jsou vyznačeny „vybrané samostatné cyklotrasy“, kterými jsou zpřesněny záměry ze Zásad územního rozvoje Jihomoravského kraje. Ve výkresu odůvodnění O.6 Cyklistická doprava – schéma jsou k výše uvedenému jevu navíc vyznačeny „vybrané pouliční cyklotrasy“, které naznačují možná vybraná propojení území města, která však již nejsou závazná a je možné je operativně upravovat nebo dále doplňovat.

Grafické předurčení cyklotras by se v rámci přípravy záměrů mohlo ukázat jako omezující v případě potřeby úpravy vedení trasy; odlišné řešení by mohlo vést ke změně územního plánu a tím neúměrnému prodloužení přípravy záměrů.

Z dlouhodobých zkušeností se toto ukázalo jako nevhodné a z tohoto důvodu bylo přistoupeno k vymezení koridorů zajišťujících návaznost na koridory dle textové části nadřazené územně plánovací dokumentace (Zásad územního rozvoje Jihomoravského kraje), které jsou územním plánem zpřesněny. Všem ostatním trasám je obecně umožněno jejich umístění ve všech plochách s rozdílným způsobem využití v rámci obecných podmínek využití území. Z tohoto důvodu nelze požadavku vyhovět.

Z hlediska požadavku vymezení „páteřních“ cyklistických stezek jako veřejně prospěšné stavby je nutno uvést, že nám v současné době není znám komplexní průběh všech cyklotras a cyklostezek na správním území města a z tohoto důvodu není možné vymezit přesný průmět všech záměrů. Současně byl z hlediska přípravy zvolen obecnější přístup, aby jakýkoliv nový záměr nevyžadoval změnu územního plánu. Z tohoto důvodu nelze požadavku vyhovět.

Pokud se jedná o požadavek na vybudování kapacitních míst a zařízení k bezpečnému odkládání kol u „klíčových železničních stanic a konečných tramvajů“ či parkoviště pro kola, jedná se o záměry nad podrobnost územního plánu, jejich umístění je obecně přípustné v rámci doplňujícího nebo souvisejícího využití ve všech plochách s rozdílným způsobem využití a není nutné pro ně předjímat umístění a vymezení, potažmo vymezovat plochu jako veřejně prospěšnou stavbu. Pokud není znám konkrétní projekt, nelze s přesností stanovit dotčené pozemky, a tedy i vymezit jako veřejně prospěšné stavby. Z tohoto důvodu nelze požadavku vyhovět.

Věcná podstata způsobů vypořádání předmětného podání zůstává nadále relevantní, přestože návrh nového územního plánu města Brna prošel přepracováním s ohledem na Pokyny ZMB z roku 2022 a byl uveden do jednotného standardu ÚPD dle stavebního zákona a jeho prováděcích předpisů. Výše uvedené texty je tedy nutno chápat také ve smyslu těchto úprav.

Námítka č.3

Výrok:

Námítce se nevyhovuje.

Odůvodnění:

Závazná textová část: Územní plán stanovuje následující zásady pro odkanalizování a odvodnění:

- Veškeré zastavitelné plochy a plochy přestaveb budou odkanalizovány oddílným systémem kanalizace a bude na nich důsledně vyžadováno hospodaření se srážkovými vodami.
- Komunální odpadní vody musí být odváděny a čištěny na centrální mechanicko-biologické čistírně odpadních vod. Používání lokálních nebo domovních ČOV je přípustné pouze výjimečně, a to v případě veřejného zájmu nebo pro samostatně stojící objekty příliš vzdálené od trasy kanalizace, nikoliv jako koncepční řešení lokality. Nesmí být umístěna nebo povolena stavba, ve které vznikají komunální odpadní vody bez splnění výše uvedeného. Nesmí být umístěna nebo povolena změna stavby, při které dochází k navýšení množství komunální

odpadních vod, bez splnění výše uvedeného. V závazné části je dále uvedeno, že bude zpracována územní studie Koncepce rozvoje modrozelené infrastruktury.

V části Odůvodnění je upřesněno a doporučeno:

Pro odvodnění zastavitelných ploch a ploch přestaveb platí regulativ pro odtok srážkových vod daný max. hodnotou 10 l/(s.ha) z neredukované plochy při četnosti překročení retenční kapacity objektu max. 1 x za 5 roků a max. době prázdnění 24 hodin. A to v případě, že majitel nebo provozovatel kanalizace (příp. správce vodního toku) nestanoví s ohledem na aktuální podmínky přísnější limity. Obecně platí, že přímé napojení srážkových vod do kanalizace pro veřejnou potřebu je nepřijatelné.

Z hlediska snížení srážkového odtoku je vhodné aplikovat následujících opatření, které jdou nad rámec běžných legislativních požadavků na odvádění srážkových vod:

- minimalizovat podíl nepropustných zpevněných ploch,
- využívat polopropustných materiálů pro zpevněné plochy,
- preferovat přírodě blízké objekty hospodařící s dešťovou vodou,
- realizovat vegetační střechy,
- využívat srážkové vody k provozu nemovitostí.

Výše uvedené principy je vhodné prosazovat i v rámci rekonstrukcí stávajících staveb a prostranství. V souvislosti s již zaznamenanými dopady klimatické změny by si Statutární město Brno mělo určit jasnou strategii implementace a provozování tzv. modrozelené infrastruktury na stávajících a nově navrhovaných veřejných prostranstvích. Modrozelená infrastruktura je v současnosti vnímána jako jedno z významných adaptačních opatření s řadou přidaných benefitů a ekosystémových služeb, které překračují rámec běžného odvodnění. Z obsahu výroku i odůvodnění vyplývá, že tato problematika je aktuální a město Brno se jí již dnes průběžně zabývá a principy postupně uvádí do praxe. Hospodaření s dešťovou vodou je zpracováno v platných Městských standardech pro kanalizační zařízení: [Standards_pro_kanalizacni_zarizeni.pdf \(brno.cz\)](#). Tento dokument se v současné době aktualizuje. Zároveň je možné odkázat na studii, která se touto problematikou v souvislosti se souvisejícími tématy rovněž zabývá: [ZmirnovaniKlimZmen_NadacePartnrstvi.pdf \(brno.cz\)](#). Rovněž v rámci probíhající Aktualizace generelu odvodnění - část Kanalizace bude samostatná kapitola věnována této tematice.

Námítce je vyhověno již ve stávající podobě návrhu.

Věcná podstata způsobů vypořádání předmětného podání zůstává nadále relevantní, přestože návrh nového územního plánu města Brna prošel přepracováním s ohledem na Pokyny ZMB z roku 2022 a byl uveden do jednotného standardu ÚPD dle stavebního zákona a jeho prováděcích předpisů. Výše uvedené texty je tedy nutno chápat také ve smyslu těchto úprav. Pro úplnost dodáváme, že v NÚP 2024 došlo k úpravě výše uvedeného citovaného znění textové části. Dále upozorňujeme, že dne 28.03.2023 byla schválena možnost využití územně plánovacího podkladu Aktualizace a správy Generelu odvodnění města Brna - část Kanalizace (dále jen "AGOMB"), který nahrazuje Generel odvodnění města Brna - D. Část kanalizace a problematikou hospodaření s dešťovou vodou se zabývá. Na základě AGOMB došlo k úpravě v NÚP 2024.

Tyto úpravy však nevedou ke změně vypořádání předmětného podání.

Námítka č.4

Výrok:

Námítce se vyhovuje částečně.

Odůvodnění:

- Zastoupení zeleně v různých typech ploch

Zastoupení zeleně v plochách s rozdílným způsobem využití je v návrhu nového ÚPmB řešeno stanovením povinného minimálního plošného zastoupení zeleně na rostlém terénu v plochách bydlení, v plochách smíšených obytných, v plochách rekreace, a v plochách zahrádek pro disponibilní pozemky stavebního záměru a pro plochu současně (od podmínky splnit zastoupení současně i pro funkční plochu bude upuštěno).

Pořizovatel bude také požadovat stanovit toto zastoupení v podmínkách využití území i pro plochu komerční vybavenosti - W. V případě ploch výroby a skladování (P) a lehké výroby (E) bude požadavek na minimální zastoupení zeleně doplněn do karet rozvojových lokalit těchto ploch.

Vámi navrhované řešení koeficientů zeleně se nejeví účelné z následujících důvodů:

Územní plán má stanovit základní koncepci rozvoje území obce, ochranu jeho hodnot, jeho plošného a prostorového uspořádání (tj. urbanistickou koncepci), uspořádání krajiny a koncepci veřejné infrastruktury, vymezit zastavěné území, plochy a koridory, zejména zastavitelné plochy a plochy přestavby, veřejně prospěšné stavby a veřejně prospěšná opatření a územní rezervy. A stanovit podmínky pro využívání těchto ploch a koridorů. Posláním územních plánů je stanovit pravidla udržitelného rozvoje a využívání území, nikoliv regulace jednotlivých pozemků. Územní plán nesmí obsahovat podrobnosti náležejícím svým obsahem regulačnímu plánu nebo územním rozhodnutím. Lze pořídit územní plán s těmito regulačními prvky, ale tato skutečnost musí být v rozhodnutí zastupitelstva o pořízení nebo zadání územního plánu výslovně uvedena.

Regulace v podrobnosti na jednotlivé druhy vegetačních prvků, kultivar, či materiálové provedení povrchů jednotlivých vegetačních prvků není v podrobnosti, která náleží územnímu plánu. Problematické se jeví aplikování tohoto principu v praxi, při posuzování záměru při vydání závazného stanoviska orgánu územního plánování a také následný monitoring těchto podmínek.

Návrh nového územního plánu navrhuje odlišnou koncepci, která však také stanovuje podíl nezastavěné plochy ve vztahu k celkové ploše pozemku, rostlého terénu umožňující vsak dešťové vody. Minimální plošné zastoupení zeleně na terénu není nutné dodržet pouze v odůvodněných případech.

Pořizovatel však udělí pokyn problematiku stanovení minimálního plošného zastoupení zeleně prověřit a upravit.

- Ochrana zeleně v jiných plochách s RZV

Z důvodů zvoleného měřítka výkresů a podrobnosti Územního plánu byla stanovena minimální velikost plochy RZV na 0,5 ha (5 000 m²) a v níže definovaných případech na 0,2 ha (2 000 m²) v souladu s ustanovením § 3 odst. 1 vyhlášky č. 501/2006 Sb. Ve výjimečných případech, pokud si to vymezení a koncepce Územního plánu vyžaduje, jsou zobrazované plochy RZV menší. Takto zvolená velikost ploch RZV vychází z principu koncepce a měřítka výkresů, kde kresba nemůže zachycovat nepřiměřený detail. Pokud existují pozemky stejného účelu využití, ale tvoří plochu podměrečnou, tj. menší než 0,5 ha, jsou zpravidla agregovány do jiných ploch RZV s jiným využitím. Tato skutečnost vychází také z projednaného konceptu územního plánu. V textové části odůvodnění je uvedeno, že plochami, které jsou vymezované ve velikosti 0,2-0,5 ha jsou plochy městské a krajinné zeleně, zvláště pak pro plochy městské zeleně uvedené ve Vyhlášce o zeleni města Brna (Nejvýznamnější plochy městské zeleně).

Pořizovatel je názoru, že vzhledem k výše uvedenému je agregovaná zeleň v rámci jiných ploch nedostatečně chráněna ve vztahu k umístování záměrů, udělí tedy pokyn doplnit obecný regulativ, který tuto skutečnost ošetří. Dále jsou uděleny pokyny na základě připomínek a námitek k návrhu ÚPmB konkrétní plochy zeleně z aktuálně platného ÚPmB vymezit, pokud budou graficky čitelné v měřítku hlavního výkresu.

- Vymezení ploch přírodních

Hlavní výkres návrhu nového územního plánu obsahuje grafické vyznačení prvků systému ÚSES (biokoridory a biocentra) a současně také vymezené plochy přírodní (plochy lesní a plochy krajinné zeleně).

Zvláště chráněná území, Evropsky významné lokality a registrované významné krajinné prvky jsou pro potřeby územního plánování obsaženy jako limit využití území (od poskytovatelů údajů) v územně analytických podkladech. Jejich přímá ochrana vyplývá z jiné legislativy, především zákona č. 114/1992 Sb. o ochraně přírody a krajiny. Nebudou tedy závazně vymezeny v hlavním výkrese, ale obsaženy jsou ve výkrese koordinačním (M1:10 000, grafická část odůvodnění).

- Předepsání izolační zeleně

V dokumentu Vyhodnocení vlivu na udržitelný rozvoj území je v kapitole A.VII.12 Kumulativní a synergické vlivy uvedeno:

V této souvislosti nebylo identifikováno synergické resp. kumulativní spolupůsobení vymezených rozvojových zón s územním soustředěním ploch výroby vůči plochám bydlení v souvisejícím území z důvodů vhodného zasazení ploch průmyslu v jednotlivých případech z hlediska vzdáleností k chráněným objektům, možnostem dopravního napojení ploch výroby a vhodného členění funkcí v území umožňujícího odclonění rezidenčních zón od zón výrobních plochami s možnostmi umístění jiné než rezidenční zástavby např. plochy smíšené, veřejná prostranství, izolační zeleň nebo občanská vybavenost. Zároveň návrh ÚP stanovuje regulativy využití ploch průmyslové výroby a lehké výroby tak, aby tyto nepredisponovaly negativní vliv působící na vlastní vymezenou plochu. Umísťované záměry je třeba prověřit jednotlivě v rámci navazujících fází projektové přípravy.

Pořízovatel doporučí řešit problematiku izolační zeleně na rozhraní případných možných konfliktních hranicích ploch v rámci jednotlivých karet rozvojových lokalit a zapracovat následující cílená opatření:

Při zastavování ploch výroby v návaznosti na volnou krajinu je třeba dbát na vhodné zapojení ploch do krajiny prostřednictvím pásů izolační zeleně na rozhraní zastavitelného území a volné krajiny.

- Modrozelená infrastruktura

Všechna vedení technické infrastruktury a prvků modrozelené infrastruktury jako součást veřejně prospěšné infrastruktury jsou z hlediska jejich prostorové koordinace rovnocenná. Tomuto požadavku tedy nelze vyhovět. V kapitole 4.2 Technická infrastruktura (závazné textové části) je uvedeno, že v zastavěném území města se síť technické infrastruktury zpravidla umísťují do společných tras nebo do souběhu se stávajícími trasami technické a dopravní infrastruktury. Ve veřejných prostranstvích je nutné koordinovat všechny prvky zde umísťované. Důležitým hlediskem při posuzování priorit jednotlivých součástí veřejných prostranství při jejich koordinaci je celkový pohled na provoz a fungování města. Při návrhu tras technické infrastruktury je důležité sdružování sítí do koridorů a jejich účelné prostorové uspořádání.

Pro všechny navržené trasy technické infrastruktury je závazné jejich směrové vedení. Upřesnění tras, polohy objektů a zařízení, určení místa napojení, způsobu technického provedení a vedení přípojných tras bude provedeno při zpracování podrobnější územně plánovací nebo projektové dokumentace, a to za podmínek obecně závazných právních předpisů.

Věcná podstata způsobů vypořádání předmětného podání zůstává nadále relevantní, přestože návrh nového územního plánu města Brna prošel přepracováním s ohledem na Pokyny ZMB z roku 2022 a byl uveden do jednotného standardu ÚPD dle stavebního zákona a jeho prováděcích předpisů. Výše uvedené texty je tedy nutno chápat také ve smyslu těchto úprav.

Pro informaci dodáváme, že ochrana zeleně v rámci jiných ploch s rozdílným způsobem využití je řešena nově také pomocí vymezení tzv. významných segmentů sídlení zeleně jako překryvu nad plochami bydlení, smíšenými plochami obytnými, plochami veřejné a komerční vybavenosti a plochami veřejných prostranství. Pro tyto segmenty je doplněna regulace prostřednictvím doplňujících podmínek využití území – viz závazná textová část Návrhu ÚPmB kap. 5.2.; vymezení segmentů obsahuje výkres 2.2. Koncepce uspořádání krajiny. Dále byl také stanoven požadavek na povinné minimální plošné zastoupení zeleně 40% v plochách bydlení individuálního. Ostatní požadované hodnoty jsou uvedeny u jednotlivých ploch v kapitole 6.3.2 závazné textové části.

Námitka č.5

Výrok:

Námitce se nevyhovuje.

Odůvodnění:

Řešení dopravy v klidu v návrhu územního plánu vychází z příslušných právních předpisů (viz kap. 5.8.1.1. textové části odůvodnění). Vyhláška č. 501/2006 Sb., provádějící stavební zákon stanoví, že pro každou stavbu je nutno vybudovat parkovací a odstavná stání v počtu dle ČSN 73 6110, kap. 14.1). která stanoví vzorec, do něž jako významný (ovšem nikoli jediný) parametr vstupuje součinitel vlivu stupně automobilizace, přičemž tento má být dle ČSN 73 6110 převzat z územně plánovací dokumentace. Tento územní plán tedy cílový koeficient vlivu stupně automobilizace stanoví, a to rozdílně podle části města, kdy nižší hodnota (tedy nižší požadovaný minimální počet parkovacích a odstavných stání) je stanovena pro lokality uvnitř Velkého městského okruhu s nežádoucím zavlékáním vyššího počtu automobilů. Tři pásma uvnitř VMO jsou zvolena z potřeby odlišit zvláštní charakter historického jádra města a zmenšit rozdíl koeficientu na administrativně určené hranici. Hranice pásem jsou určeny dle možností významnou ulicí, resp. komunikací, v případě její absence zelenými plochami oddělovacími částí města. Zásadně hranice nevede plochami pro výstavbu budov, a to pro zamezení sporů při přesahu stavebního záměru do více pásem. Stávající ČSN 73 6110 stanoví, že ve výpočtu se jako nejmenší hodnota součinitel vlivu stupně automobilizace použije 1,0 (400 aut na 1000 obyvatel) – toto spodní omezení nelze s ohledem na aktuální trendy v náhledu na parkování považovat za dlouhodobě udržitelné a lze předpokládat, že bude v blízké době výrazně sníženo.

Věcná podstata způsobů vypořádání předmětného podání zůstává nadále relevantní, přestože návrh nového územního plánu města Brna prošel přepracováním s ohledem na Pokyny ZMB z roku 2022 a byl uveden do jednotného standardu ÚPD dle stavebního zákona a jeho prováděcích předpisů. Výše uvedené texty je tedy nutno chápat také ve smyslu těchto úprav.

459

BODY

Statutární město Brno
Doručeno: 01.06.2020
MMB/0220919/2020
listy: přílohy: 2
druh: 1/sv:



"
"

Věc: námitka k připravovanému územnímu plánu na rok 2020"

JS

Jedná se konkrétně o funkční a prostorové využití Be-4 podél ulice Jihlavská: D/v3, C/k3. Lokalita se nachází podél jižní hrany ulice Jihlavská. Mnoho let je na této ploše (pruh v šíři cca 20 metrů mezi ulicemi Jihlavská a

Pod Nemocnicí od autoservisu po výběh pro psy a zastávku MHD Stará nemocnice) přírodní lesopark s asi 400 vzrostlými stromy i keři, před několika lety došlo k úpravám a zasazení cca 100 vzrostlých dendrologicky vhodných dřevin jen na této prostře podél silnice Pod nemocnicí. Lesík je osídlen drobnými živočichy - zajíci, veverkami a značným množstvím hnízdicích ptáků. Lesík je také místem, kam je pro seniory možné jít na krátkou procházku

do zeleně bez nutnosti cestovat dopravním prostředkem někam daleko, nebo jít na vycházku se psem.

""

Podél ulice Pod Nemocnicí mezi silnicí a chodníkem se nachází lipová alej, která by uvedeným záměrem úprav územního plánu rovněž utrpěla újmu.

V případě zamýšlených úprav územního plánu by došlo ke zničení celé lokality včetně fauny a flory. Město Brno v současné době plánuje k zamezení vysychání zeleně řadu opatření a investic a v této lokalitě by dopustilo zničení zeleně značné hodnoty, jejíž nahrazení je prakticky nemožné.


Navrhují proto:

- nedoporučit zařazení této lokality mezi pozemky určené k výstavbě

""

- doporučit zařadit tuto plochu zeleně zpět jako plochu lesoparku

""



Vzhledem k omezení úředního styku s občany využívám možnosti podat námitku mailem.

BODY

Prosím o informace k námitce na uvedenou mailovou adresu - [REDACTED]

V Brně 1.6.2020

Na vědomí:

veronica@veronica.cz; (<https://email.seznam.cz/?hp=>)podatelna.bohunice@brno.
CZ

VÁc: nĚmitka k pĚipravovanĚmu ĀzemnĚmu plĚnu na rok 2020

JednĚ se konkrĚtnĚ o funkĚnĚ a prostorovĚ vyuĚitĚ Be-4 podĚI ulice JihlavskĚ: D/v3, C/k3. Lokalita se nachĚzĚ podĚI jiĚnĚ hrany ulice JihlavskĚ. Mnoho let je na tĚto ploĚe (pruh v ĚĚmi cca 20 metrĚ mezi ulicemi JihlavskĚ a

Pod NemocnicĚ od autoservisu po vĚbĚh pro psy a zastĚvku MHD StarĚ nemocnice) pĚĚrodnĚ lesopark s asi 400 vzrostlĚmi stromy i keĚmi, pĚed nĚkolika lety doĚlo k ĀspravĚm a zasazenĚ cca 100 vzrostlĚch dendrologicky vhodnĚch dĚevin jen na tĚto prostolĚ podĚI silnice Pod nemocnicĚ. LesĚk je osĚdlen drobnĚmi ĚivoĚtichy - zajĚci, veverkami a znaĚnĚm mnoĚstvĚm hnĚzdĚch ptĚkĚ. LesĚk je takĚ mĚstem, kam je pro seniory mĚlnĚ jĚt na krĚtkou prochĚzku

do zelenĚ bez nutnosti cestovat dopravnĚm prostĚedkem nĚkam daleko, nebo jĚt na vychĚzku se psem.

PodĚI ulice Pod NemocnicĚ mezi silnicĚ a chodnĚkem se nachĚzĚ lipovĚ alej, kterĚ by uvedenĚm zĚmĚrem Āsprav ĀzemnĚho plĚnu rovnĚĚ utrpĚla Ājmu.

V pĚĚpadĚ zamĚĚlenĚch Āsprav ĀzemnĚho plĚnu by doĚlo ke zniĚnĚ celĚ lokality vĚtetnĚ fauny a flory. MĚsto Brno v souĚasnĚ dobĚ plĚnuje k zamezenĚ vysychĚnĚ zelenĚ Ěadu opatĚenĚ a investic a v tĚto lokalitĚ by dopustilo zniĚnĚ zelenĚ znaĚnĚ hodnoty, jejĚĚ nahrazenĚ je prakticky nemoĚnĚ.

Navrhuji proto:

- nedoporuĚit zaĚazenĚ tĚto lokality mezi pozemky urĚnĚ k vĚstavbĚ

- doporuĚit zaĚadit tuto plochu zelenĚ zpĚt jako plochu lesoparku



Vzhledem k omezené možnosti styku s občany
využívám možnosti podat návrhku mailem.
Prosím o informace k návrhce na uvedenou
mailovou adresu [REDACTED]
V Brně 1.6.2020

Na vřdomě:

veronica@veronica.cz; podatelna.bohunice@brno.cz

MMB/0220919/2020

Námitka

Výrok:

Námitce se vyhovuje.

Odůvodnění:

Žádáte o vrácení střední části rozvojové lokality Be-4 z navrhované smíšené obytné plochy zpět do plochy městské zeleně. Argumentujete, že na místě se nachází udržovaný vzrostlý lesopark a žije zde množství drobných živočichů, například vrabec domácí apod. Vaší námitce se vyhovuje.

Střední část rozvojové lokality mezi ulicemi Pod Nemocnicí a Jihlavská bude vymezena jako městská zeleň. Východní část lokality s původní a novější zástavbou podél ulic Jihlavská a Na Pískové cestě bude vyznačena jako plocha pro bydlení B/k3. V západní části lokality bude vymezena plocha smíšená obytná C/k3.

Pruh zeleně mezi Jihlavskou a Pod Nemocnicí zůstane zachovaný.

Věcná podstata způsobů vypořádání předmětného podání zůstává nadále relevantní, přestože návrh nového územního plánu města Brna prošel přepracováním s ohledem na Pokyny ZMB z roku 2022 a byl uveden do jednotného standardu ÚPD dle stavebního zákona a jeho prováděcích předpisů. Výše uvedené texty je tedy nutno chápat také ve smyslu těchto úprav.

Podatel:

Jméno a

Trvale by

Jsem – nejsem* vlastníkem nemovitosti v ploše dotčené navrhovanou změnou (uvést parcelní číslo pozemku nebo číslo popisné stavby nebo identifikaci bytové či nebytové jednotky)

..... v katastrálním území: **Statutární město Brno**
Magistrát města Brna

(* nehodící se škrtněte)

NÁMITKA – PŘIPOMÍNKA* proti Návrhu Územního plánu města Brna, jeho grafické i textové části

MMB/0221075/2020

listy: 1 přílohy

druh



mmb1es77388bae Doručeno: 02.06.2020

Vznáším námitky – připomínky označené níže křížkem:

Požadujeme zásadně redukovat navrhovaný rozsah záboru zemědělského půdního fondu a navrhovane navyseni zastavěnosti k. ú. Medlánek. 1

Požadujeme vypuštění plánovaných komunikací:

- mezi Komínem (resp. Bystrčí) a Medlánekami se zaústěním do ulice Turistické (navržené jako veřejné prostranství se zábořem ploch polí a zahrádek v lokalitě u křížku pro budoucí silnici),
- mezi Medlánekami a Ivanovicemi od ulice V Újezdech pod kasárnami v Řečkovících (R/1)
- mezi Technologickým parkem (ul. Purkyňovou) a ulicí Hudcovou, ústící naproti ZŠ (Me/1).

MAGISTRÁT MĚSTA BRNA	
Odbor územního plánování a rozvoje	
Došlo: 06 -05- 2020	
Č.j. MMB: 0221075	
Příl.:	

- Požadujeme vypuštění plánovaných územních rezerv pro komunikace:
 - mezi ulicí Turistickou (od křížku) a ulicí Purkyňovou mezi Medláneckými kopci,
 - mezi ulicí Turistickou a ulicí V Újezdech.

Nesouhlasíme s novým dopravním propojením mezi ulicemi V Újezdech a K Babě v rozvojové ploše Me-3. 7

Požadujeme změnit plánovanou výstavbu na polích mezi Medlánekami, Řečkovících a Ivanovicemi výhradně na méně intenzivní nízkopodlažní výstavbu do úrovně podlažnosti 2, ideálně výstavbu rodinných domů a jejich funkční komunikační napojení do území té městské části, kde je tato výstavba plánována. Požadujeme zásadní snížení intenzity využití území celých rozvojových ploch R-3 a Me-4 (méně obyvatel, méně pracovníků) a to také výrazným rozšířením ploch zeleně Z, kterých by mělo být násobně více, než je v lokalitě plánováno. 8

Požadujeme v rozvojové ploše Me-4 pod ulicí V Újezdech plochu V/a2 ponechat v navrhovaném umístění podél stávající komunikace, avšak její celkový rozsah zmenšit na rozsah dle stávajícího ÚP tak, aby tato plocha začínala až za křižovatkou s ulicí Nadační; ve zbývající ploše vymezit plochu zeleně Z. 9

Požadujeme novou výstavbu v rozvojové ploše Me-4 podmínit prověřením v rámci územní studie s ohledem na přilehlou rekreačně sportovní oblast a zachování plnohodnotného prostupu do této oblasti. 10

Požadujeme zásadní snížení intenzity využití území Geofyziky a Medlánecké cihelny v rozvojové ploše R-8 (méně obyvatel, méně pracovníků), aby byl rozvoj těchto lokalit ušlechtlý pro stávající infrastrukturu Medlánek. 11

Požadujeme mezi veřejně prospěšné stavby zahrnout také komunikační propojení mezi ulicemi Renčova a Terezy Novákové pro odlehčení dopravy z Duhových Polí. 12

Požadujeme vypuštění územní rezervy pro bydlení v zahradách a polích v lokalitě B-6 při ulici Turistické a Výcházkové a vypuštění územní rezervy pro bydlení pod ulicí V Újezdech B-7. 13

Požadujeme zachovat stávající stabilizovanou plochu vysazeného a vzrostlého biokoridoru kolem Medláneckého potoka jako plochu Územního systému ekologické stability (ÚSES) – biokoridor - a dle reálného stavu masivních výsadeb kolem polní cesty na pozemku p. č. 1818 v k. ú. Medlánek vymezit plochu krajinné zeleně K. 14


Požadujeme v rámci katastru Medlánek vyčlenit funkční plochy na městských pozemcích pro domov pro seniory, sběrné středisko separovaného odpadu, školství a sport. 15

- 1 6 Požadujeme změnit pobytovou louku kolem tzv. Žebětínské cesty v prodloužení ulice Žebětínek (p. č. 1811 v k. ú. Medláanky ze zemědělské plochy A na plochu krajinné zeleně K. 1 6
- 1 7 Požadujeme zachovat stavající prostup územím mezi ulicemi Turistickou a Vycházkovou a pozemky p. č. 1033/1 a 1033/12 v k. ú. Medláanky definovat dle reálného stavu jako zeleň Z, tzn. neměnit na zahrady I. 1 7
- 1 8 Požadujeme plochu vedle stromové kaple na pozemku p. č. 1353 v k. ú. Medláanky vymezit pro vzpomínkový háj s možností pohřbívání ke kořenům jako plochu V/x/h. 1 8
- 1 9 Požadujeme změnit pozemky dostupné jen cestou kolem medláneckého rybníka (p. č. 994/1, 1000/11 a další související pozemky v k. ú. Medláanky, které byly dříve plochami H) z ploch bydlení B na plochy zeleně Z nebo K nebo plochy vodní a vodohospodářské H, jak je tomu dosud. 1 9
- 2 0 Požadujeme plochu části městských pozemků při ul. Rysova p. č. 985/1 a 985/19 v k. ú. Medláanky, kde se nachází zahrada MŠ a veřejná zeleň, ponechat jako plochy zeleně Z; v případě trvání požadavku na doplnění zástavby změnit na plochu veřejné vybavenosti V pro možnost vybudování domova pro seniory. 2 0
- 2 1 Požadujeme změnit pozemky plánované historicky jako rezerva pro novou radnici u kruhového objezdu (p. č. 985/21 a přiléhající části pozemků p. č. 985/1 a 985/2 v k. ú. Medláanky) z plochy bydlení B/r2 na plochu veřejné vybavenosti V/r2). 2 1
- 2 2 Požadujeme plochu mezi městským bytovým domem Jabloňová 22-28 a ulicí Kuřimskou ponechat plochy dle stávajícího ÚP jako zeleň Z, tzn. neměnit na bydlení B. 2 2
- 2 3 V lokalitě Technoparku v rozvojové ploše Me-1 požadujeme zredukovat navrhované plochy bydlení za parkem ve prospěch ploch zeleně, a to alespoň v rozsahu, jak s nimi počítal stávající územní plán, požadujeme v souladu se stávajícím ÚP zachovat pruh zeleně pro rozšíření Zámeckého parku směrem k budoucí zastávce tramvaje a dále jej prodloužit podél budoucí tramvajové trati Me/31 celou lokalitou Technoparku a v jejím sousedství vést plochu pro vybudování stezky pro pěší a cyklisty pro zajištění prostupnosti území z Medlánek do Králova Pole. 2 3
- 2 4 V lokalitě Technoparku v rozvojové ploše Me-1 dále požadujeme navýšení ploch zeleně alespoň na úroveň stávajícího ÚP, dále požadujeme v části této lokality blíže k Medláankám pamatovat i na veřejnou vybavenost v podobě školství, hřišť a sportovišť, aby noví obyvatelé i zaměstnanci nezhoršili již tak nedostatečnou kapacitu stávající veřejné vybavenosti v Medláankách (MŠ, ZŠ, centrum volného času, dětská hřiště, sportoviště). Požadujeme v dostupné vzdálenosti od ZŠ plochu pro sport S pro vybudování tělocvičny či malé sportovní haly, kterou by mohly využívat na tělocvik i děti základní školy, jejíž tělocvična je za hranou kapacity a brání případnému navýšení počtu žáků. 2 4
- 2 5 Požadujeme zahrnout cyklostezku spojující Technopark a Průmyslovou zónu v Kuřimi kolem kasáren v Řečkovících, Ivanovice a Českou. 2 5
- 2 6 Požadujeme respektovat reálný stav využití území a v lokalitě Zámeckého parku vymezit plochy zastavěné rodinnými domy jako plochy bydlení B/r1 a plochu pod zámkem jako plochu smíšenou obytnou C a v lokalitě Medláneckého kopce a jeho úpatí vymezit plochy zahrad I. 2 6

Dále doplňuji:

Co se týká odůvodnění mé připomínky/námítky, plně odkazuji na stanovisko MČ Brno-Medláanky k Návrhu Územního plánu města Brna.

V Brně dne 31.05.2020

Podpis 

MMB/0221075/2020

Námítka č.1

Výrok:

Námítce se vyhovuje částečně.

Odůvodnění:

Předmětné území Medlánek má být dle dohody o vypořádání stanoviska Ministerstva životního prostředí (MŽP ČR) ke Konceptu ÚPmB ze dne 22.6.2017 z hlediska záboru ZPF řešeno dle varianty II. Konceptu ÚPmB s požadavkem na převedení rozvojové lokality Me-7 v rozsahu var. I Konceptu ÚPmB do územní rezervy pro bydlení (v Návrhu ÚPmB územní rezerva B-6) a dle podnětu samosprávy rozvojovou lokalitu Me-8 východně od komunikačního propojení řešit v rozsahu dle var. III (v Návrhu ÚPmB rozvojová lokalita Me-4) a západně od komunikačního propojení zařadit do územní rezervy pro bydlení v rozsahu dle var. II. (v Návrhu ÚPmB část územní rezervy B-7). V bezprostředním okolí měla být navazující rozvojová lokalita v MČ Brno-Řečkovice a Mokrá hora R-3 řešena obdobným způsobem - východně od komunikačního propojení rozvoj území dle var. III Konceptu ÚPmB (v Návrhu ÚPmB rozvojová lokalita R-3), západně od komunikace územní rezerva pro bydlení v rozsahu dle var. II. (v Návrhu ÚPmB část územní rezervy B-7). Tato dohodnutá řešení jsou součástí Pokynů pro vypracování Návrhu ÚPmB, které schválilo Zastupitelstvo města Brna usnesením č. ZM7/3871 na zasedání konaném dne 19. 6. 2018 (dále jen "Pokyny"). Návrhem ÚPmB jsou tak v daném území zcela naplněny Pokyny pro vypracování Návrhu ÚPmB a dotčený orgán MŽP ČR v této fázi pořizované dokumentace plně souhlasí s předloženým řešením Návrhu ÚPmB z hlediska záboru ZPF v k.ú. Medlánský, a proto není důvodné předmětné řešení měnit.

Uvádíme také, že územní rozvoj v ose Medlánský – Řečkovice – Ivanovice vyplývá ze Zadání, které je tímto způsobem konzistentně naplňováno. Tento rozvoj souvisí s trasováním D43 a předmětné územní rezervy bude možné aktivovat (převést do návrhu) pouze v případě, že bude na úrovni ZÚR JMK rozhodnuto o výsledné variantě řešení D43 na území města. Při návrhu řešení pak musí být zohledněny a zapracovány i případné další dopady a souvislosti, které nyní nelze dopředu předjímat.

Ovšem je nutné uvést, že v k.ú. Medlánský téměř nedochází v Návrhu ÚPmB k vymezení nových zastavitelných (návrhových) ploch oproti platnému ÚPmB, vyjma zastavitelných ploch na východní straně prodloužené ulice V Újezdech.

Nicméně na základě rozhodnutí Rady města Brna (RMB), které přijala na schůzi RMB č. R8/127 zahájené dne 20.1.2021 s pokračováním dne 25.1.2021, uplatnil určený zastupitel, radní pro územní plánování RNDr. Filip Chvátal, PhD. u pořizovatele připravovaného Územního plánu města Brna – Odboru územního plánování a rozvoje MMB, ve smyslu § 53 odst. (1) zákona č. 183/2006 sb., o územním plánování a stavebním řádu, ve znění pozdějších předpisů, podnět, aby vyhodnocení výsledků projednání dokončil v souladu s doporučením RMB. RMB doporučila řešení u problematických oblastí rozvoje města stěžejního charakteru. U předmětné územní rezervy B-6 a B-7 následujícím způsobem:

„Vzhledem k tomu, že došlo na úrovni ZÚR JMK k rozhodnutí o umístění koridoru komunikace R-43 na území města Brna, je možné učinit rozhodnutí a aktivovat územní rezervy, tj. územní rezervy převést zpět do zastavitelných ploch dle projednané a vybrané varianty Konceptu ÚPmB či dílčích úprav. Aktivaci územních rezerv převedením do zastavitelných ploch však nelze v úpravě Návrhu ÚPmB před opakovaným veřejným projednáním doporučit, ale až po první aktualizaci nového ÚPmB v rámci Zprávy o uplatňování ÚPmB, případně samostatnou změnou nového ÚPmB. V Návrhu ÚPmB by tak byly územní rezervy ponechány vyjma těch, kde je na základě výsledků projednání doporučeno jejich vypuštění (např. právě předmětná B-6 a B-7)“.

Na základě výše uvedeného pořizovatel dává pokyn územní rezervu B-6 a B-7 z návrhu ÚPmB vypustit v souladu s podnětem určeného zastupitele.

Věcná podstata způsobů vypořádání předmětného podání zůstává nadále relevantní, přestože návrh nového územního plánu města Brna prošel přepracováním s ohledem na Pokyny ZMB z roku 2022 a byl uveden do jednotného standardu ÚPD dle stavebního zákona a jeho prováděcích předpisů. Výše uvedené texty je tedy nutno chápat také ve smyslu těchto úprav.

Námítka č.2

Výrok:

Námítce se vyhovuje částečně.

Odůvodnění:

Tangenciální propojení městských částí Brno-Komín a Brno - Bystrc s MČ Brno-Medlánky je dlouhodobě sledované už v platném ÚPmB, pro které je zde vymezena plocha komunikací a prostranství místního významu s navazující plochou krajinné zeleně pro možnost umístění stromořadí či jiného krajinného prvku v rekreačně využívaném území. V Návrhu nového ÚPmB se rovněž v kontinuitě se stávajícím ÚPmB vymezuje plocha veřejného prostranství, která kopíruje stávající zpevněnou cestu vedoucí přes předmětné území (agreguje částečně i návrhovou plochu krajinné zeleně KV ze stávajícího ÚPmB, což je dáno měřítkem nového ÚPmB) a která vytváří podmínky pro žádoucí prostupnost územím. Z hlediska koncepce uspořádání dopravy slouží tato plocha pro vedení samostatné cyklotrasy. Zajišťuje dopravní obsluhu pro rozvojovou část brněnské ZOO ze strany Brna-Bystrce a stabilizovaného areálu Pily ČR, dále pak stabilizovaného areálu Policie ČR a medláneckého letiště ze strany Brna-Medlánek. Převážná část území je však určena pro nestavební využití, které negeneruje dopravní zatížení. Koridor již v současné době plní funkci obsluhy navazujících pozemků a jeho vymezení je nezbytné. Jeho šířka neznamená „výstavbu“ komunikace v celé šíři, ale umožňuje „kultivaci“ nevyhovujícího stavu a doplnění např. oboustranného stromořadí a zvýšení kvality prostupnosti pro pěší a cyklisty. To, jakým způsobem bude upraven provoz na tomto propojení nebo případně rozdělení na provozně nezávislé úseky není předmětem řešení územního plánu, ale úpravy organizace dopravy, která stanoví podmínky provozu, případně zamezí průjezdu nebo omezí některé nežádoucí pohyby.

Na základě rozhodnutí Rady města Brna (RMB) konané na schůzi RMB č.R8/127 zahájené dne 20.1.2021 s pokračováním dne 25.1.2021, uplatnil určený zastupitel, radní pro územní plánování RNDr. Filip Chvátal, PhD. u pořizovatele připravovaného Územního plánu města Brna – Odboru územního plánování a rozvoje MMB, ve smyslu § 53 odst. (1) zákona č. 183/2006 sb., o územním plánování a stavebním řádu, ve znění pozdějších předpisů, podnět, aby vyhodnocení výsledků projednání dokončil v souladu s doporučením RMB. Co se týče problematické oblasti rozvoje města RMB doporučila komunikační propojení Komín - Medlánky řešit jako návrhovou plochu veřejného prostranství O s tím, že část tohoto koridoru v prostoru od odbočky k rozvojové ploše ZOO k areálu Policie ČR bude stabilizován v rozsahu platného ÚPmB (bez integrace plochy zeleně).

Věcná podstata způsobů vypořádání předmětného podání zůstává nadále relevantní, přestože návrh nového územního plánu města Brna prošel přepracováním s ohledem na Pokyny ZMB z roku 2022 a byl uveden do jednotného standardu ÚPD dle stavebního zákona a jeho prováděcích předpisů. Výše uvedené texty je tedy nutno chápat také ve smyslu těchto úprav.

Pro úplnost doplňujeme, že na základě Pokynu č. 6) "Důkladné opakované posouzení připomínek městských částí z veřejného projednání" Zastupitelstva města Brna ze dne 21.06.2022, došlo v území kolem areálu bývalého JZD k úpravě návrhu spočívající v zapracování řešení dle ÚS Komín, Palcary - jih (Ing.arch. Jenčková, 08/2022). V území jsou nově vymezeny plochy smíšené obytné všeobecné, plochy občanského vybavení veřejného a s tím spojené upravené vedení dopravní infrastruktury.

Námítka č.3

Výrok:

Námítce se nevyhovuje.

Odůvodnění:

V rámci podání je vysloven požadavek na vypuštění komunikačního propojení mezi Medláankami a Ivanovicemi, od ulice V Újezdech, označeným ve výkrese 2.2 jako R/1.

Vyhodnocení z r. 2020:

„Záměr R/1 má přímou souvislost s rozvojem MČ Brno-Řečkovice a MČ Brno-Ivanovice a tento záměr nelze vypustit, ale jeho podoba dozná změn.

V upraveném návrhu budou doplněny plochy rozvoje na k.ú. Ivanovice a záměr R/1 nebude propojován na k.ú. Medláanky a bude veden v koridoru ulice Terezy Novákové (záměr R/31).“

Pro dokladování transparentnosti procesu vyhodnocení podání a pro úplnost uvádíme, že v předmětném území došlo ke změně. Ve výsledném řešení Návrhu nového ÚPmB byla poloha záměru R/1 upravena a záměr je připojen na ulici Žilkovu v MČ Brno-Řečkovice a Mokrý Hora. S územím MČ Brno-Medláanky není propojen.

Tato změna však nemá vliv na podstatu vyhodnocení požadavku podatele.

Věcná podstata způsobů vypořádání předmětného podání zůstává nadále relevantní, přestože návrh nového územního plánu města Brna prošel přepracováním s ohledem na Pokyny ZMB z roku 2022 a byl uveden do jednotného standardu ÚPD dle stavebního zákona a jeho prováděcích předpisů. Výše uvedené texty je tedy nutno chápat také ve smyslu těchto úprav.

Námitka č.4

Výrok:

Námitce se vyhovuje částečně.

Odůvodnění:

V rámci podání je požadováno vypuštění plánované komunikace mezi Technologickým parkem (ul. Purkyňovou a ulicí Hudcovou, ústící naproti ZŠ (záměr Me/1).

Pro dokladování transparentnosti procesu vyhodnocení podání je uvedeno také mezitímní vyhodnocení z r. 2020:

Požadavku nebylo v roce 2020 vyhověno, protože: „ÚPmB vymezuje doplnění komunikaci sběrného významu Me/1 z ul. Purkyňova do ul. Hudcova, která je nezbytná pro rozvoj lokality Technologický park Me-1. Společně s další komunikační sítí v navazujícím území doplňuje dopravní skelet pro odvedení dopravy z této části území.“

Konečné vyhodnocení podání se vztahuje k výslednému řešení Návrhu nového ÚPmB:

Návrh Územního plánu města Brna pro opakované veřejné projednání (06/2021) byl upraven. Záměr Me/1 byl přetrasován do souběžné polohy s ulicí Hradeckou. Do ulice Hudcovy naproti ZŠ tedy není připojen.

Tímto je požadavek zohledněn.

Pro úplnost doplňujeme, že ačkoli byla sběrná komunikace Me/1 vypuštěna, zůstává navržena místní komunikace v rámci plochy veřejného prostranství.

Věcná podstata způsobů vypořádání předmětného podání zůstává nadále relevantní, přestože návrh nového územního plánu města Brna prošel přepracováním s ohledem na Pokyny ZMB z roku 2022 a byl uveden do jednotného standardu ÚPD dle stavebního zákona a jeho prováděcích předpisů. Výše uvedené texty je tedy nutno chápat také ve smyslu těchto úprav.

Námitka č.5

Výrok:

Námitce se nevyhovuje.

Odůvodnění:

Návrh ÚPmB (6/2020) vymezil O-6 jako územní rezervu k prověření možnosti napojení lokality bydlení vymezené v územní rezervě B-6 na komunikační síť ve směru Medláanky (Technologický park) - Hudcova - Řečkovice - Ivanovice tak, aby byl přiměřeně doplněn

chybějící dopravní skelet, přičemž je možné aktivovat územní rezervu pouze v případě, že bude na úrovni ZÚR JMK rozhodnuto o trasování D43 na území města Brna.

Nicméně na základě rozhodnutí Rady města Brna (RMB), které přijala na schůzi RMB č.R8/127 zahájené dne 20.1.2021 s pokračováním dne 25.1.2021, uplatnil určený zastupitel, radní pro územní plánování RNDr. Filip Chvátal, PhD. u pořizovatele připravovaného Územního plánu města Brna – Odboru územního plánování a rozvoje MMB, ve smyslu § 53 odst. (1) zákona č. 183/2006 sb., o územním plánování a stavebním řádu, ve znění pozdějších předpisů, podnět, aby vyhodnocení výsledků projednání dokončil v souladu s doporučením RMB. RMB doporučila řešení u problematických oblastí rozvoje města stěžejního charakteru. u předmětné územní rezervy O-6 následujícím způsobem:

„Vzhledem k tomu, že došlo na úrovni ZÚR JMK k rozhodnutí o umístění koridoru komunikace R-43 (S43) na území města Brna, je možné učinit rozhodnutí a aktivovat územní rezervy tj. územní rezervy převést zpět do zastavitelných ploch dle projednané a vybrané varianty Konceptu ÚPmB či dílčích úprav. Aktivaci územních rezerv převedením do zastavitelných ploch však nelze v úpravě Návrhu ÚPmB před opakovaným veřejným projednáním doporučit, ale až po první aktualizaci nového ÚPmB v rámci Zprávy o uplatňování ÚPmB, případně samostatnou změnou nového ÚPmB. V Návrhu ÚPmB by tak byly územní rezervy ponechány vyjma těch, kde je na základě výsledků projednání doporučeno jejich vypuštění.

Vzhledem k nesouhlasu s původním vedením územní rezervy O-5 a výše uvedenému doporučení RMB na vypuštění koridoru územní rezervy O-6 a O-5 centrem Medlánek byla následně naznačena možnost změny jejího trasování. Jejich úpravu však nebylo možné z časových důvodů prověřit v potřebné podrobnosti a s podrobnějším vyhodnocením dopadů a vlivů na území.

Aby bylo možné podrobněji prověřit toto území jednak z hlediska koncepce dopravy (Odboru dopravy MMB) a z hlediska územních dopadů (Odboru územního plánování a rozvoje MMB), bylo z pozice pořizovatele rozhodnuto o potřebě jejího dalšího vymezení.

Z tohoto důvodu bude územní rezerva O-6 v Návrhu ponechána beze změny a územní rezerva O-5 bude upravena do koridoru v návaznosti od územní rezervy O-6 po propojení se záměrem R/1.

Závěrem uvádíme, že vzhledem k tomu, že se jedná pouze o územní rezervy, tak aktuálně nedochází k žádné změně ÚPmB v souvislosti s těmito dopravními koridory. Po zpracování podrobnějších prověřovacích studiích budou vyhodnoceny dopady do území a až následně na základě doporučení bude rozhodnuto o těchto územních rezervách a případném konkrétním vedení tohoto komunikačního propojení.

Věcná podstata způsobů vypořádání předmětného podání zůstává nadále relevantní, přestože návrh nového územního plánu města Brna prošel přepracováním s ohledem na Pokyny ZMB z roku 2022 a byl uveden do jednotného standardu ÚPD dle stavebního zákona a jeho prováděcích předpisů. Výše uvedené texty je tedy nutno chápat také ve smyslu těchto úprav.

Námítka č.6

Výrok:

Námítce se vyhovuje částečně.

Odůvodnění:

Návrh ÚPmB (6/2020) vymezil O-5 centrem Medlánek jako územní rezervu k prověření možnosti napojení lokality bydlení vymezené v územní rezervě B-6 na komunikační síť ve směru Medlánský park (Technologický park) - Hudcova - Řečkovice - Ivanovice tak, aby byl přiměřeně doplněn chybějící dopravní skelet.

Dále viz odůvodnění námítky č.5

Věcná podstata způsobů vypořádání předmětného podání zůstává nadále relevantní, přestože návrh nového územního plánu města Brna prošel přepracováním s ohledem na Pokyny ZMB z roku 2022 a byl uveden do jednotného standardu ÚPD dle stavebního zákona a jeho prováděcích předpisů. Výše uvedené texty je tedy nutno chápat také ve smyslu těchto úprav.

Námítka č.7

Výrok:

Námítce se vyhovuje.

Odůvodnění:

V rámci podání je požadováno zrušení dopravního propojení mezi ulicemi V Újezdech a K Babě v rozvojové ploše Me-3.

Původní vyhodnocení z r. 2020:

„Komunikace v ulici V Újezdech je vymezena plochou dopravní infrastruktury D, komunikace v ulici K Babě je vyznačeno plochou veřejného prostranství. Rozvojová lokalita Me-3 není s ulicí V Újezdech přímo propojena. Přímé propojení je možné v rámci obecných podmínek využití území, ovšem vzhledem k realizované zástavbě je obtížně realizovatelné a nevhodné. V rámci prostupnosti území je vhodné do karty lokality doplnit podmínku propojení pouze pro pěší a cyklisty.“

Pro dokladování transparentnosti procesu vyhodnocení podání a pro úplnost uvádíme, že v předmětném území došlo ke změně. Ve výsledném řešení Návrhu nového ÚPmB byla poloha záměru R/1 upravena a na k.ú. Medlánky již není vymezen. Komunikace v ulici V Újezdech již není vymezena plochou dopravní infrastruktury D, ale plochou veřejných prostranství. V kartě rozvojové lokality Me-3 je doplněna podmínka zajištění prostupu územím pro pěší a cyklisty.

Tato změna však nemá vliv na podstatu původního vyhodnocení podání.

Věcná podstata způsobů vypořádání předmětného podání zůstává nadále relevantní, přestože návrh nového územního plánu města Brna prošel přepracováním s ohledem na Pokyny ZMB z roku 2022 a byl uveden do jednotného standardu ÚPD dle stavebního zákona a jeho prováděcích předpisů. Výše uvedené texty je tedy nutno chápat také ve smyslu těchto úprav.

Námítka č.8

Výrok:

Námítce se vyhovuje částečně.

Odůvodnění:

Podatel požaduje změnit plánovanou výstavbu na polích mezi Medládkami, Řečkovice a Ivanovicemi (rozvojové lokality R-3 a Me-4) výhradně na méně intenzivní nízkopodlažní zástavbu, případně požaduje významné rozšíření ploch zeleně.

Rozvojová lokalita Me-4 bude na základě doporučení samosprávy města k vypořádání námitek a připomínek doručených k projednanému Návrhu nového ÚP upravena následovně: Návrhové stavební plochy bydlení (B) a smíšená obytná (C) budou vymezeny jako plocha zemědělská (A). Zůstane tak zachováno stávající funkční využití dle platného ÚPmB – pro zemědělský půdní fond. Původně vymezená plocha městské zeleně pro nový park nebude vymezena. Rozvojová lokalita Me-4 bude zredukována a zůstane pouze jižní část s návrhovými plochami pro veřejnou vybavenost (V).

Rozvojová lokalita R-3 měla původně zůstat bez úprav. Věcný obsah námítky k rozvojové lokalitě R-3 byl však uplatněn opakovaně při 1. opakovaném veřejném projednání. Podnět na změnu regulativu u předmětné plochy B/k3 na B/r2 podala mimo jiné MČ Brno-Řečkovice a Mokrý Hora. Určený zastupitel RNDr. Filip Chvátal, PhD. dle § 53 odst. (1) stavebního zákona uplatnil v procesu vyhodnocování výsledků projednání dopisem č.j. MMB/0477610/2021 ze dne 13.9.2021 na základě doporučení RMB R8/168 konané dne 1.9.2021 podnět na zohlednění místních zájmů MČ Brno-Řečkovice a Mokrý Hora a to u plochy bydlení v lokalitě Díly (mezi areálem kasáren a zástavbou v ul. Žilkova) snížit výšku zástavby na 2; tj. na místo uvedené B/k3 změnit regulativ na B/r2. Městské části jsou dle Statutu města Brna oprávněny uplatňovat právo na místní samosprávu ve specifickém režimu prostřednictvím vyjádření k projednávaným územně plánovacím dokumentacím.

Na základě výsledků projednání byly místní zájmy městské části Brno-Řečkovice zohledněny a Návrh pro druhé veřejné opakované projednání bude upraven (u předmětné plochy dojde

ke změně regulativu z B/k3 na B/r2 a k vymezení plochy smíšené obytné C/k3 podél budoucí městské třídy). Touto úpravou je částečně reagováno také na požadavek podatele.

V rámci předmětné lokality je v aktuálním návrhu ÚPmB samostatně vymezena jedna plocha městské zeleně a o dalších se neuvažuje. Platí však to, že u ploch bydlení i ploch smíšených obytných je dle regulativu povinnost dodržet minimální plochu zeleně v rozsahu 30 % pro disponibilní pozemky stavebního záměru. Zeleň tedy musí být, jak požaduje podatel, výraznou součástí ploch C.

Věcná podstata způsobů vypořádání předmětného podání zůstává nadále relevantní, přestože návrh nového územního plánu města Brna prošel přepracováním s ohledem na Pokyny ZMB z roku 2022 a byl uveden do jednotného standardu ÚPD dle stavebního zákona a jeho prováděcích předpisů. Výše uvedené texty je tedy nutno chápat také ve smyslu těchto úprav.

Námitka č.9

Výrok:

Námitce se vyhovuje.

Odůvodnění:

Plochy pro veřejnou vybavenost v rozvojové lokalitě Me-4 jsou určeny pro výstavbu MŠ. V dotčeném území se vyskytují převážně plochy bydlení. Rozvojová lokalita proto řeší doplnění ploch veřejné vybavenosti na severním okraji MČ Medlánky, které navážou na přírodně rekreační území kolem Medláneckého rybníka. MČ Medlánky dlouhodobě postrádá novou mateřskou školu, část plochy pro veřejnou vybavenost je proto vhodné využít právě tímto účelem. Z toho důvodu je vhodné ponechat pro ni vymezené plochy.

Věcná podstata způsobů vypořádání předmětného podání se mění, a to i ve vazbě na skutečnost, že návrh nového územního plánu města Brna prošel přepracováním s ohledem na Pokyny ZMB z roku 2022 a byl uveden do jednotného standardu ÚPD dle stavebního zákona a jeho prováděcích předpisů, tj. výše uvedené texty je nutno chápat ve smyslu těchto úprav.

Vyhodnocení se mění takto:

V daném území došlo na základě nového požadavku místní samosprávy městské části Brno-Medlánky k úpravě návrhu spočívající v úpravě rozsahu vymezené rozvojové lokality Me-4. Rozvojová lokalita byla redukována a mezi poldrem a veřejným prostranstvím – pokračování ul. Nadační byla ponechána plocha zeleně; z tohoto důvodu je možné námitce vyhovět.

Námitka č.10

Výrok:

Námitce se nevyhovuje.

Odůvodnění:

Požadujete pro rozvojovou lokalitu Me-4 podmínku prověření územní studií. Jako důvod uvádíte především prostup do sousedících rekreačních a sportovních oblastí.

Podmínka tohoto prostupu je uvedena v kartě lokalit, nemůže být tedy opomenuta. Územní studie se předepisuje zpravidla ve větších rozvojových plochách pro řešení vybraných problémů, případně pro variantní řešení. Na své náklady může územní studii zpracovat také ten, který změnu v území inicioval a realizuje ji. Plocha této lokality je však pro zadání samostatné územní studie příliš malá a okruh problémů příliš omezený na to, aby se nová výstavba ÚS podmiňovala.

Rozsah rozvojové lokality Me-4 byl oproti původnímu návrhu podstatně zmenšen.

Věcná podstata způsobů vypořádání předmětného podání zůstává nadále relevantní, přestože návrh nového územního plánu města Brna prošel přepracováním s ohledem na Pokyny ZMB z roku 2022 a byl uveden do jednotného standardu ÚPD dle stavebního zákona a jeho prováděcích předpisů. Výše uvedené texty je tedy nutno chápat také ve smyslu těchto úprav.

Námitka č.11

Výrok:

Námitce se nevyhovuje.

Odůvodnění:

Pro lokalitu R-8 požadujete zásadní snížení intenzity využití území. Uprostřed stabilizovaných ploch pro bydlení se nachází zahrádkářská kolonie, nevyužívané objekty a výšková stavba bývalé Geofyziky.

Návrh nového ÚP počítá s využitím zahrádek pro plochu veřejné městské zeleně, která může plnit i funkci veřejného prostranství. Zbytek ploch je určený pro bydlení nebo jako plocha smíšená obytná s volnou zástavbou s výškovou úrovní v/3 (6-16 m). Toto je nejnižší možná výšková úroveň vhodná pro městskou zástavbu, obytná sídliště a areály. Nižší zástavba s nižší intenzitou osídlení 1 nebo 2 je vhodná pro rezidenční nízkopodlažní zástavbu, tedy samostatné nebo řadové rodinné domy. Nově navrhovaná zástavba bude navazovat svým charakterem spíše na zástavbu mezi ulicemi Podpěrova a Jabloňová také s výškovou úrovní v3. Větší výšková úroveň v/5 je navržena pouze pro stávající výškovou budovu Geofyziky. Snižování výškové úrovně zástavby pod úroveň 3 a s tím snižování intenzity využití území není možné. Výšková úroveň 3 je pro volnou bytovou zástavbu nejnižší možná, nižší zástavba rodinnými domy (rezidenční zástavba) v lokalitě není vhodná.

Věcná podstata způsobů vypořádání předmětného podání zůstává nadále relevantní, přestože návrh nového územního plánu města Brna prošel přepracováním s ohledem na Pokyny ZMB z roku 2022 a byl uveden do jednotného standardu ÚPD dle stavebního zákona a jeho prováděcích předpisů. Výše uvedené texty je tedy nutno chápat také ve smyslu těchto úprav.

Námitka č.12

Výrok:

Námitce se nevyhovuje.

Odůvodnění:

V rámci námitky je požadavek na vymezení propojení ulice Renčovy a Terezy Novákové formou veřejně prospěšných staveb.

Ve výkresu 2.2 Souhrnný výkres dopravy a 3.0 Veřejně prospěšných staveb jsou vymezeny plochou dopravní infrastruktury D prvky systému komunikací, tvořící základní komunikační systém města Brna (komunikace sběrné, nadsběrné, rychlostní a dálnice).

Komunikace, které jsou vymezeny plochou veřejných prostranství jsou součástí místní sítě a zajišťují doplňkové propojení v rámci městské části. Tímto způsobem je vyznačeno i propojení Renčova – Terezy Novákové.

Z hlediska nastavených principů vyznačení prvků (viz výše) nelze požadavku na doplnění vymezení propojení Renčova – Terezy Novákové ve výkresu 2.2 a 3.0 vyhovět, protože se jedná především o síť obslužných komunikací vymezených plochou veřejných prostranství.

Věcná podstata způsobů vypořádání předmětného podání zůstává nadále relevantní, přestože návrh nového územního plánu města Brna prošel přepracováním s ohledem na Pokyny ZMB z roku 2022 a byl uveden do jednotného standardu ÚPD dle stavebního zákona a jeho prováděcích předpisů. Výše uvedené texty je tedy nutno chápat také ve smyslu těchto úprav.

Námitka č.13

Výrok:

Námitce se vyhovuje.

Odůvodnění:

Předmětem námitky je požadavek na vypuštění územních rezerv pro bydlení B-6 a B-7.

Předmětné území Medlánek má být dle dohody o vypořádání stanoviska Ministerstva životního prostředí (MŽP ČR) ke Konceptu ÚPmB ze dne 22.6.2017 z hlediska záboru ZPF řešeno dle varianty II. Konceptu ÚPmB s požadavkem na převedení rozvojové lokality Me-7 v rozsahu var. I Konceptu ÚPmB do územní rezervy pro bydlení (v Návrhu ÚPmB územní rezerva B-6)

a dle podnětu samosprávy rozvojem lokalitu Me-8 východně od komunikačního propojení řešit v rozsahu dle var. III (v Návrhu ÚPmB rozvojová lokalita Me-4) a západně od komunikačního propojení zařadit do územní rezervy pro bydlení v rozsahu dle var. II. (v Návrhu ÚPmB část územní rezervy B-7). V bezprostředním okolí měla být navazující rozvojová lokalita v MČ Brno-Řečkovice a Mokrá hora R-3 řešena obdobným způsobem - východně od komunikačního propojení rozvoj území dle var. III Konceptu ÚPmB (v Návrhu ÚPmB rozvojová lokalita R-3), západně od komunikace územní rezerva pro bydlení v rozsahu dle var. II. (v Návrhu ÚPmB část územní rezervy B-7). Tato dohodnutá řešení jsou součástí Pokynů pro vypracování Návrhu ÚPmB, které schválilo Zastupitelstvo města Brna usnesením č. ZM7/3871 na zasedání konaném dne 19. 6. 2018 (dále jen "Pokyny"). Návrhem ÚPmB jsou tak v daném území zcela naplněny Pokyny pro vypracování Návrhu ÚPmB a dotčený orgán MŽP ČR v této fázi pořizované dokumentace plně souhlasí s předloženým řešením Návrhu ÚPmB z hlediska záboru ZPF v k.ú. Medlánský, a proto není důvodné předmětné řešení měnit.

Uvádíme také, že územní rozvoj v ose Medlánský – Řečkovice – Ivanovice vyplývá ze Zadání, které je tímto způsobem konzistentně naplňováno. Tento rozvoj souvisí s trasováním D43 a předmětné územní rezervy bude možné aktivovat (převést do návrhu) pouze v případě, že bude na úrovni ZÚR JMK rozhodnuto o výsledné variantě řešení D43 na území města. Při návrhu řešení pak musí být zohledněny a zapracovány i případné další dopady a souvislosti, které nyní nelze dopředu předjímat.

Ovšem je nutné uvést, že v k.ú. Medlánský téměř nedochází v Návrhu ÚPmB k vymezení nových zastavitelných (návrhových) ploch oproti platnému ÚPmB, vyjma zastavitelných ploch na východní straně prodloužené ulice V Újezdech.

Nicméně na základě rozhodnutí Rady města Brna (RMB), které přijala na schůzi RMB č. R8/127 zahájené dne 20.1.2021 s pokračováním dne 25.1.2021, uplatnil určený zastupitel, radní pro územní plánování RNDr. Filip Chváta, PhD. u pořizovatele připravovaného Územního plánu města Brna – Odboru územního plánování a rozvoje MMB, ve smyslu § 53 odst. (1) zákona č. 183/2006 sb., o územním plánování a stavebním řádu, ve znění pozdějších předpisů, podnět, aby vyhodnocení výsledků projednání dokončil v souladu s doporučením RMB. RMB doporučila řešení u problematických oblastí rozvoje města stěžejního charakteru. u předmětné územní rezervy B-6 a B-7 následujícím způsobem:

„Vzhledem k tomu, že došlo na úrovni ZÚR JMK k rozhodnutí o umístění koridoru komunikace R-43 na území města Brna, je možné učinit rozhodnutí a aktivovat územní rezervy tj. územní rezervy převést zpět do zastavitelných ploch dle projednané a vybrané varianty Konceptu ÚPmB či dílčích úprav. Aktivaci územních rezerv převedením do zastavitelných ploch však nelze v úpravě Návrhu ÚPmB před opakovaným veřejným projednáním doporučit, ale až po první aktualizaci nového ÚPmB v rámci Zprávy o uplatňování ÚPmB, případně samostatnou změnou nového ÚPmB. V Návrhu ÚPmB by tak byly územní rezervy ponechány vyjma těch, kde je na základě výsledků projednání doporučeno jejich vypuštění.

Na základě výše uvedeného pořizovatel dává pokyn územní rezervu B-6 a B-7 z návrhu ÚPmB vypustit v souladu s podnětem určeného zastupitele.

Věcná podstata způsobů vypořádání předmětného podání zůstává nadále relevantní, přestože návrh nového územního plánu města Brna prošel přepracováním s ohledem na Pokyny ZMB z roku 2022 a byl uveden do jednotného standardu ÚPD dle stavebního zákona a jeho prováděcích předpisů. Výše uvedené texty je tedy nutno chápat také ve smyslu těchto úprav.

Námítka č.14

Výrok:

Námítce se nevyhovuje.

Odůvodnění:

Vymezení územního systému ekologické stability (ÚSES) je v Návrhu ÚPmB v souladu s odborným oborovým dokumentem – plánem ÚSES, který je nezbytným podkladem pro vymezení ÚSES v ÚPD. Dle plánu ÚSES jsou v předmětné lokalitě vymezeny interakční prvky, které nahrazují lokální biokoridor ve dně údolí Medláneckého potoka nad Medlánskými vymezený v platném ÚPmB. K hlavním důvodům nahrazení předmětného biokoridoru

interakčními prvky patří jeho nízký biogeografický význam bez možnosti začlenění do ucelené hydrofilní větve místního ÚSES s vymezením funkčně odpovídajících biocenter.

Pro informaci uvádíme, že interakční prvek je obecně doplňkovou skladebnou částí lokálního ÚSES, která posiluje interakci ekologicky stabilnějších a méně stabilních ekosystémů, a tím ty méně stabilní pomáhá stabilizovat. Konkrétně zprostředkovává příznivé působení lokálních (místních) biocenter a biokoridorů na okolní, ekologicky méně stabilní krajinu. Skutečnost, že jde o doplňkové skladebné části místního ÚSES, znamená, že představují doplněk k vymezení biocenter a biokoridorů a není až tak podstatná jejich funkce pro ochranu přirozeného genofondu. Vymezování interakčních prvků není na rozdíl od biocenter a biokoridorů nikterak vázáno na biogeografické členění krajiny, a naopak daleko více vychází z aktuálního stavu krajiny. Návrh soustavy interakčních prvků má v zásadě doporučující charakter a nemá zákonnou podporu.

Ve vztahu k územnímu plánu jsou interakční prvky obecně "podměrečnou" kategorií, tj. takovou kategorií prvků, jejichž vymezení je pod rozlišovací možností územního plánu a povinnost jeho vymezení ani nevyplývá z právních předpisů. Nicméně o existenci interakčních prvků či o existenci jejich návrhu by měl mít zpracovatel územně plánovací dokumentace povědomí, aby svým řešením zbytečně funkční prvky nelikvidoval a u dosud neexistujících či nedostatečně funkčních neznemožnil provedení navržených opatření.

Na základě uvedeného je zřejmý důvod, pro který v dané lokalitě není v Návrhu ÚPmB vymezena a ani není vhodné vymezovat skladebnou část ÚSES – lokální biokoridor. Nicméně zpracovatel svým návrhem – vymezením příslušných ploch návrhové zeleně v předmětné lokalitě zajistil další existenci a funkčnost daných interakčních prvků.

V případě pozemku p.č. 1818 k.ú. Medlánky uvádíme, že by se jeho vymezením jako samostatné plochy krajinné zeleně vytvořila podměrečná plocha, která nemá zákonné ani koncepční opodstatnění, protože předmětné krajínovorné prvky s ekologicko-stabilizační a také estetickou funkcí v podobě aleje jsou přirozenou součástí mimoprodukčních funkcí zemědělské plochy (viz Odůvodnění Návrhu ÚPmB). Pro informaci ještě uvádíme, že na základě požadavku a dohody s dotčeným orgánem Odborem životního prostředí Magistrátu města Brna, bude do závazné textové části doplněna regulace zajišťující větší a zřejmější ochranu výše uvedených krajínovorných prvků. V souvislosti s plánovanou budoucí urbanizací území není vymezení ploch krajinné zeleně žádoucí; vymezení těchto ploch má význam ve volné krajině.

Věcná podstata způsobů vypořádání předmětného podání zůstává nadále relevantní, přestože návrh nového územního plánu města Brna prošel přepracováním s ohledem na Pokyny ZMB z roku 2022 a byl uveden do jednotného standardu ÚPD dle stavebního zákona a jeho prováděcích předpisů. Výše uvedené texty je tedy nutno chápat také ve smyslu těchto úprav.

Námítka č.15

Výrok:

Námítce se nevyhovuje.

Odůvodnění:

Objekty a plochy pro plnění funkce veřejné vybavenosti a sportu mohou být připuštěny i v plochách pro bydlení B nebo smíšených obytných C.

Sběrná střediska odpadů nejsou vzhledem ke svému charakteru a rozloze v územním plánu vymezena. Umístění sběrných středisek odpadů statutárního města Brna je přípustné v plochách bydlení, smíšených obytných, komerční vybavenosti, nákupních a zábavních center a zvláštních areálů, výroby a skladování, lehké výroby, podmíněně přípustné v plochách technické infrastruktury, dopravní infrastruktury a na veřejném prostranství, pokud toto umístění nenaruší jejich funkci.

Námítce je vyhověno jiným způsobem.

Věcná podstata způsobů vypořádání předmětného podání zůstává nadále relevantní, přestože návrh nového územního plánu města Brna prošel přepracováním s ohledem na Pokyny ZMB

z roku 2022 a byl uveden do jednotného standardu ÚPD dle stavebního zákona a jeho prováděcích předpisů. Výše uvedené texty je tedy nutno chápat také ve smyslu těchto úprav.

Námítka č.16

Výrok:

Námítce se vyhovuje.

Odůvodnění:

Skutečný způsob využití předmětného pozemku, tj. pobytová louka s ekologickou, komunikační a rekreační funkcí je realizovatelný a přípustný i v rámci plochy zemědělské, a to zejména z důvodu, že plní mimoprodukční funkce zemědělské plochy. Dané využití je také v souladu s § 18 odst. (5) stavebního zákona, jehož záměry Návrh ÚPmB z důvodu veřejného zájmu nevyklučuje.

Nicméně vzhledem k tomu, že je předmětný pozemek ve vlastnictví Statutárního města Brna, jeho grafická čitelnost je v měřítku zpracování nového ÚPmB, skutečné využití nejlépe reflektuje právě plocha krajinné zeleně a pozemek nebude tvořit nesmyslnou enklávu v daném území, protože plynule navazuje na okolní plochy krajinné zeleně, jeví se důvodné změnit pozemek na plochu krajinné zeleně "K".

Věcná podstata způsobů vypořádání předmětného podání zůstává nadále relevantní, přestože návrh nového územního plánu města Brna prošel přepracováním s ohledem na Pokyny ZMB z roku 2022 a byl uveden do jednotného standardu ÚPD dle stavebního zákona a jeho prováděcích předpisů. Výše uvedené texty je tedy nutno chápat také ve smyslu těchto úprav.

Námítka č.17

Výrok:

Námítce se nevyhovuje.

Odůvodnění:

Předmětem námítky je požadavek na zachování stávajícího prostupu územím mezi ul. Turistickou a Vycházkovou a z toho důvodu pozemky parc.č. 1033/1 a 1033/12, k.ú. Medlánky definovat jako zeleň Z, tj. neměnit na plochu zahrádek I. Námítce nelze zcela vyhovět, neboť se jedná o pozemky v soukromém vlastnictví, kdy jeho vlastníci požadují jiné funkční využití, kterému nelze v současné době vyhovět. To však nevyklučuje i v plochách zahrádek zachovat stávajícího prostupu územím, pokud bude na tomto řešení s vlastníkem pozemků nalezena shoda. Pro informaci závěrem uvádíme fakt, že dle obecných podmínek závazné části „Návrhu ÚPmB (2020)“: „Záměry na změny v území musí zachovávat a posilovat prostupnost v území; ve stabilizovaných plochách musí být zachovány pěší trasy zajišťující průchodnost území a přístup k jednotlivým pozemkům. V plochách změn musí být navrhována řešení, která zajistí prostupnost v území, zejména návaznost na zastavěné území či zastavitelné plochy nebo pěší průchodnost do krajiny.“, a dále „Stavby a zařízení dopravní a technické infrastruktury lze umístit ve všech typech ploch s rozdílným způsobem využití. V případě ploch zástavby lze stavby a zařízení dopravní infrastruktury umístit, pokud záměr není zjevně nepřiměřený vůči návazným či dotčeným plochám. V případě volných ploch lze stavby a zařízení dopravní a technické infrastruktury umístit za podmínky minimalizace jejich plošného a prostorového střetu s příslušnou plochou a minimalizace negativního vlivu na funkčnost plochy vyplývající z hlavního využití, pokud není v podmínkách využití typů ploch stanoveno jinak.“, a také „Veřejná prostranství lze umístit ve všech typech ploch s rozdílným způsobem využití.“

Na základě uvedeného je zřejmé, že není nutná požadovaná změna funkčního využití pro zajištění prostupu, která by jako taková měla být zajištěna regulacemi území danými v textové části Návrhu ÚPmB (2020).

Věcná podstata způsobů vypořádání předmětného podání zůstává nadále relevantní, přestože návrh nového územního plánu města Brna prošel přepracováním s ohledem na Pokyny ZMB z roku 2022 a byl uveden do jednotného standardu ÚPD dle stavebního zákona a jeho prováděcích předpisů. Výše uvedené texty je tedy nutno chápat také ve smyslu těchto úprav.

Námitka č.18

Výrok:

Námitce se vyhovuje.

Odůvodnění:

Skutečný stav (stromová kaple sloužící jako místo spočinutí a rozjímání na procházkách, k venkovním bohoslužbám, k oddávání snoubenců v přírodě nebo třeba pro pořádání koncertů a určené pro širokou veřejnost), a předpokládaný způsob využití předmětného pozemku (vzpomínkový háj s možností pohřbívání ke kořenům) neodpovídá funkčnímu využití navrženému v Návrhu ÚPmB pro plochy zahrádek "I". Vzhledem k tomu, že se část výše uvedených aktivit v daném místě realizuje již nyní, nepředpokládá se konfliktní působení na okolní plochy. Dále uvádíme, že se jedná o pozemky ve vlastnictví města Brna a jde o záměr městské části podporovaný městem. Na základě uvedeného je vhodné vymezit předmětný pozemek p.č. 1353 v k.ú. Medlánky na plochu, která nejlépe reflektuje reálný i budoucí způsob využití a to na plochu veřejné vybavenosti „V/x/h (Ize považovat za plochu v krajině bez nutnosti navázání této plochy na plochu veřejného prostranství).

Věcná podstata způsobů vypořádání předmětného podání zůstává nadále relevantní, přestože návrh nového územního plánu města Brna prošel přepracováním s ohledem na Pokyny ZMB z roku 2022 a byl uveden do jednotného standardu ÚPD dle stavebního zákona a jeho prováděcích předpisů. Výše uvedené texty je tedy nutno chápat také ve smyslu těchto úprav.

Námitka č.19

Výrok:

Námitce se vyhovuje částečně.

Odůvodnění:

V dané věci uplatnila připomínku MČ Brno-Medlánky, pořizovatel požadavku vyhověl takto: Pozemek parc. č. 1000/11 k. ú. Medlánky je dle platného ÚPmB sice součástí plochy vodohospodářské, dle stavu v území je také spolu s pozemkem parc. č.1012/12 zahrnut do společného oplocení u RD Rysova 2b, s přístupem z ulice Rysova. Jejich vymezení jako součást stabilizované plochy B/r2 je žádoucí.

Oproti tomu pozemek parc. č. 994/1 a s ním i pozemky parc. č. .994/2, 994/3, 984/5, 1012/11 a 1012/20 k. ú. Medlánky jsou dle platného ÚPmB součástí plochy vodohospodářské, dle stavu v území jsou přístupné pouze cestou kolem rybníka a nesouvisejí s nemovitostí určenou pro bydlení. Není proto důvod je nyní v novém ÚP zahrnovat do stabilizované plochy bydlení, využití pozemků takovému funkčnímu využití neodpovídá. V tomto rozsahu se tímto námitce částečně vyhovuje.

Věcná podstata způsobů vypořádání předmětného podání zůstává nadále relevantní, přestože návrh nového územního plánu města Brna prošel přepracováním s ohledem na Pokyny ZMB z roku 2022 a byl uveden do jednotného standardu ÚPD dle stavebního zákona a jeho prováděcích předpisů. Výše uvedené texty je tedy nutno chápat také ve smyslu těchto úprav.

Námitka č.20

Výrok:

Námitce se vyhovuje.

Odůvodnění:

V dané věci uplatnila připomínku MČ Brno-Medlánky, pořizovatel požadavku vyhověl takto: Na částech pozemků v majetku smB parc. č. 985/1 a 985/19 k. ú. Medlánky při ulici Rysova je v ÚP vymezena plocha ke stavebnímu využití pro bydlení, stejně tak je na části pozemků návrhová plocha městské zeleně. Pořizovatel preferuje ponechat možnost stavebního využití, tj. nevymezovat zde pouze plochu zeleně. Ta je vyjádřena na částech pozemků v rozsahu návrhové plochy Z. Byť je MČ preferované stavební využití pro domov pro seniory přípustné i v ploše bydlení, garancí takového cílového využití je právě plocha veřejné vybavenosti V. S

ohledem na vlastnictví pozemků smB je také vhodné plochu pro veřejný účel jednoznačně v novém ÚP vymezit odpovídající funkcí, tj. plochou V.

Věcná podstata způsobů vypořádání předmětného podání zůstává nadále relevantní, přestože návrh nového územního plánu města Brna prošel přepracováním s ohledem na Pokyny ZMB z roku 2022 a byl uveden do jednotného standardu ÚPD dle stavebního zákona a jeho prováděcích předpisů. Výše uvedené texty je tedy nutno chápat také ve smyslu těchto úprav.

Námítka č.21

Výrok:

Námítce se vyhovuje.

Odůvodnění:

V dané věci uplatnila připomínku MČ Brno-Medlánky, pořizovatel požadavku vyhověl takto: Požadované vymezení samostatné plochy V na částech pozemků parc. č. 985/1, 985/2 a 985/21 v jižním konci ulice Rysova, při kruhovém objezdu není s ohledem na metodiku zpracování nového ÚP vhodné: jednalo by se o podměrečnou plochu, kterou je problematické v novém ÚP samostatně vymezit za současného zachování čitelnosti hlavního výkresu - rozsah plochy a zápis kódu stavební plochy. Záměr nového objektu radnice MČ lze realizovat i v rámci plochy bydlení. Přesto pořizovatel s přihlédnutím k místním zájmům městské části dává pokyn zpracovatelům, aby požadavek MČ na plochu V prověřil.

Zpracovatel se na základě pokynu pořizovatele problematikou vymezení samostatné funkční plochy zabýval a –z pozice odborného garanta správnosti řešení– v upraveném návrhu ÚP nakonec vymezil rozsah plochy V/v2 tak, aby byla plocha vymezena přehledným způsobem. Ve výsledku je námítce vyhověno.

Věcná podstata způsobů vypořádání předmětného podání zůstává nadále relevantní, přestože návrh nového územního plánu města Brna prošel přepracováním s ohledem na Pokyny ZMB z roku 2022 a byl uveden do jednotného standardu ÚPD dle stavebního zákona a jeho prováděcích předpisů. Výše uvedené texty je tedy nutno chápat také ve smyslu těchto úprav.

Námítka č.22

Výrok:

Námítce se nevyhovuje.

Odůvodnění:

V dané věci uplatnila připomínku MČ Brno-Medlánky, pořizovatel odůvodnil takto:

Území mezi bytovými domy jabloňová 22-28 a ulicí Kuřimskou, které je využíváno jako volné prostranství - zeleň má výměru pod limit 0,2 ha pro samostatné funkční vymezení; plocha zeleně v platném ÚPmB dnes zahrnuje větší území, i to, které je již stavebně využito. Po zpřesnění využití dle skutečného stavu není samostatné vymezení plochy městské zeleně Z v návrhu nového ÚP účelné, území bude nadále užíváno jako volné prostranství v rámci stabilizované plochy bydlení.

Věcná podstata způsobů vypořádání předmětného podání zůstává nadále relevantní, přestože návrh nového územního plánu města Brna prošel přepracováním s ohledem na Pokyny ZMB z roku 2022 a byl uveden do jednotného standardu ÚPD dle stavebního zákona a jeho prováděcích předpisů. Výše uvedené texty je tedy nutno chápat také ve smyslu těchto úprav.

Námítka č.23

Výrok:

Námítce se vyhovuje částečně.

Odůvodnění:

V dané věci uplatnila připomínku MČ Brno-Medlánky, pořizovatel požadavek zohlednil takto: Oproti platnému ÚPmB a řešení obsaženému v Konceptu ÚP není v Návrhu ÚP zástavba RD v ulici Za Parkem a Hujíčkova zahrnuta do návrhové plochy, ale je již stabilizována. Proto je

žadoucí stabilizovanou plochu bydlení vymezit dle skutečného stavu v území a městské pozemky 855, 856 a jižní část pozemku 711/1 (s cestou ve stopě ulice Hujíčkova) vše k. ú. Medlánky vymezit jako stabilizovanou plochu zeleně - sloučit s plochou zeleně zámeckého parku. Návrh ÚP totiž vymezení jižní stopy ulice Hujíčkova jako plochy veřejného prostranství dle Konceptu ÚP nepřebírá.

Je žádoucí zachovat na městském pozemku parc. č. 710/1 k. ú. Medlánky návrhovou plochu městské zeleně, lze připustit oproti projednanému Konceptu ÚP (i platnému ÚPmB) redukcí jejího rozsahu do podoby dle návrhu nového ÚP. Plocha zeleně je v daném místě podstatná pro kvalitní propojení od stávajícího zámeckého parku k budoucí tramvajové smyčce do dalšího území v lokalitě Me-1. Návrhová plocha Z byla pro tento účel v Návrhu ÚP (projednávaném v červnu 2020) vymezena v dostatečném rozsahu, proto pořizovatel neshledal žádoucí požadavku MČ na její rozšíření vyhovět.

Na základě doporučení samosprávy města k vypořádání námitek a připomínek doručených k projednanému Návrhu nového ÚP (v červnu 2020) bude na pozemku parc. č. 710/1 k. ú. Medlánky v majetku města doplněna plocha veřejné vybavenosti (V) ve vazbě na ZŠ Hudcova. Tento požadavek na plochu V nakonec vyplynul z interních jednání s MČ, která tímto chce zajistit na městském pozemku plochu pro sportovního zařízení k ZŠ Hudcova. Takto je formulován i konkrétní požadavek na řešení uvedený u stanovené ÚS-08 v kap. 12 textové části ÚP a v kartě lokality Me-1. MČ je nakonec vyhověno v rozsahu tohoto požadavku.

V rozvojové lokalitě Me-1 lze další propojení pásem městské zeleně od navrhované tramvajové smyčky realizovat v rámci vymezených stavebních ploch, Návrh nového ÚP jednotlivé pásy liniové zeleně nevymezuje. Taktéž stezka pro pěší a cyklisty je nad podrobnost řešení v novém ÚP. Jejich realizace spolu s pásem zeleně je podél budoucí trati Me/31 na základě obecných regulativů možná ve všech stavebních plochách, tudíž i v ploše dopravy D, či sousední ploše smíšené obytné C. V této části není požadavku MČ vyhověno.

Námítce se částečně vyhovuje v rozsahu vyhovění shodným požadavkům MČ.

Věcná podstata způsobů vypořádání předmětného podání zůstává nadále relevantní, přestože návrh nového územního plánu města Brna prošel přepracováním s ohledem na Pokyny ZMB z roku 2022 a byl uveden do jednotného standardu ÚPD dle stavebního zákona a jeho prováděcích předpisů. Výše uvedené texty je tedy nutno chápat také ve smyslu těchto úprav. Vyhodnocení doplňujeme o informaci, že v daném území došlo na základě konkrétního požadavku určeného zastupitele, který u pořizovatele uplatnil dopisem ze dne 10.3.2023, k úpravě ÚP dle výsledků ÚS Technopark. (Jde o Územní studii Technologický park, jejímž zpracovatelem je tým KAM Brno, p.o.). Změna spočívá v úpravě rozsahu vymezených funkčních ploch v rozvojové lokalitě Me-1. Dále došlo ke změně na základě konkrétního požadavku určeného zastupitele na "posouzení potřebnosti předepsaných územních studií a žádosti o vypuštění mimo jiné i ÚS-08" uplatněného dopisem z 18. září 2023. Změna spočívá ve vypuštění povinnosti pořídit ÚS-08 jako podmínku pro rozhodování o změnách v území v lokalitě Me-1. Na základě této úpravy návrhu ÚP 2024 již nelze prostřednictvím územní studie konkretizovat požadavky na využití rozvojové lokality. Požadavku na zachování plochy zeleně v Me-1 dle platného ÚPmB nelze vyhovět, částečné vyhovění na plochu zeleně zůstává na pozemků pro rozšíření zámeckého parku.

Námítka č.24

Výrok:

Námítce se vyhovuje částečně.

Odůvodnění:

V dané věci uplatnila připomínku MČ Brno-Medlánky, pořizovatel požadavek zohlednil takto: V rozvojové lokalitě Me-1 lze další požadované využití pro veřejnou vybavenost (školství, centrum volného času), komerční vybavenost (sport), hřiště realizovat v rámci vymezených smíšených obytných ploch C. Pořizovatel neshledává účelné vymezením funkční plochy V či S předjímat jejich konkrétní lokalizaci. Pro území lokality Me-1 je předepsáno zpracování ÚS-08, ta prověří potřebu občanského vybavení a navrhne na území využití funkčních ploch C ve

větší podrobnosti. Viz požadavky na řešení v ÚS uvedené v textové části v kap. 12 a v příslušné kartě lokality Me-1.

S odkazem na text vyhodnocení u připomínky č.23 je požadavek MČ na plochu pro sportovní zařízení pro ZŠ Hudcova řešen vymezením plochy V na městském pozemku parc. č. 710/1 k. ú. Medlánky

Samospráva města na Poradě vedení dne 10.12.2020 odsouhlasila podnět na úpravu rozsahu funkčních ploch bydlení v předmětné lokalitě ve prospěch smíšeného využití s volnou strukturou zástavby a v plochách pro smíšené využití úpravu výškových hladin zástavby dle Případové studie lokality Technologický park (KAM, 2020) pro účely úpravy Návrhu nového ÚPmB.

Na základě rozhodnutí Rady města Brna (RMB), které přijala na schůzi RMB č.R8/127 zahájené dne 20.1.2021 s pokračováním dne 25.1.2021, uplatnil určený zastupitel, radní pro územní plánování RNDr. Filip Chvátal, PhD. u pořizovatele připravovaného Územního plánu města Brna – Odboru územního plánování a rozvoje MMB, ve smyslu § 53 odst. (1) zákona č. 183/2006 sb., o územním plánování a stavebním řádu, ve znění pozdějších předpisů, podnět, aby vyhodnocení výsledků projednání dokončil v souladu s doporučením RMB. RMB doporučila řešení u problematických oblastí rozvoje města stěžejního charakteru.

Doporučení se týkalo i rozvojové lokality Me-1 Technologický park. Proto pořizovatel dal pokyny na úpravu návrhu ÚP v lokalitě Me-1 pro 1. opakované veřejné projednání (v červnu 2021), vše v souladu s podnětem určeného zastupitele.

K další úpravě návrhu ÚP oproti výše uvedenému došlo v lokalitě Me-1 po 1. opakovaném veřejném projednání.

Na základě připomínek MČ doručených při 1. opakovaném veřejném projednání se určený zastupitel navrženým řešením v severní části lokality Me-1 znovu zabýval a uplatnil v procesu vyhodnocování výsledků projednání dopisem č.j. MMB/0477610/2021 ze dne 13.9.2021 k lokalitě Me-1 na základě doporučení RMB R8/168 ze dne 1.9. 2021 podnět na zohlednění místních zájmů MČ Brno - Medlánky, a to na navrácení původní plochy W/v3 a rozšíření plochy B/r2 na úkor plochy C/v3. Městské části jsou dle Statutu města Brna oprávněny uplatňovat právo na místní samosprávu ve specifickém režimu prostřednictvím vyjádření k projednávaným územně plánovacím dokumentacím.

Na základě výsledků projednání byly místní zájmy městské části MČ Brno-Medlánky alespoň částečně zohledněny a Návrh pro 2. opakované veřejné projednání byl upraven.

Námítce je vyhověno částečně vymezením plochy veřejné občanské vybavenosti a promítnutím požadavků na konkretizaci využití lokality Me-1 pro další občanskou vybavenost do požadavků k řešení do vymezené ÚS-08.

Věcná podstata způsobů vypořádání předmětného podání zůstává nadále relevantní, přestože návrh nového územního plánu města Brna prošel přepracováním s ohledem na Pokyny ZMB z roku 2022 a byl uveden do jednotného standardu ÚPD dle stavebního zákona a jeho prováděcích předpisů. Výše uvedené texty je tedy nutno chápat také ve smyslu těchto úprav. Vyhodnocení doplňujeme o informaci, že v daném území došlo na základě konkrétního požadavku určeného zastupitele, který u pořizovatele uplatnil dopisem ze dne 10.3.2023, k úpravě ÚP dle výsledků ÚS Technopark. (Jde o Územní studii Technologický park, jejímž zpracovatelem je tým KAM Brno, p.o.). Změna spočívá v úpravě rozsahu vymezených funkčních ploch v rozvojové lokalitě Me-1. Dále došlo ke změně na základě konkrétního požadavku určeného zastupitele na "posouzení potřebnosti předepsaných územních studií a žádosti o vypuštění mimo jiné i ÚS-08" uplatněného dopisem z 18. září 2023. Změna spočívá ve vypuštění povinnosti pořídit ÚS-08 jako podmínku pro rozhodování o změnách v území v lokalitě Me-1. Na základě této úpravy návrhu ÚP 2024 již nelze prostřednictvím územní studie konkretizovat požadavky na využití rozvojové lokality (požadováno zpřesnění pro zeleň, občanská vybavenost, sport).

Vyhověno zůstává částečně vymezením plochy veřejné občanské vybavenosti.

Námítka č.25

Výrok:

Námítce se vyhovuje.

Odůvodnění:

V rámci podání je požadováno vymezení propojení mezi územím Technologického parku a průmyslovou zónou v Kuřimi.

Pro dokladování transparentnosti procesu vyhodnocení podání je uvedeno také mezitímní vyhodnocení z r. 2020:

Požadavku bylo v roce 2020 vyhověno částečně, protože: „Úkolem územního plánu je vytvářet územní podmínky pro možnost umístění záměrů, nikoliv zajistit „bezproblémovou“ realizaci všech záměrů a znát podrobné technické provedení jednotlivých úseků. Obecně územní plán stanovuje základní koncepci rozvoje území obce, ochrany jeho hodnot, jeho plošného a prostorového uspořádání, uspořádání krajiny a koncepci veřejné infrastruktury a stanovuje podmínky pro využití území. Nový Územní plán města Brna (ÚPmB) pracuje s méně podrobným měřítkem hlavního výkresu 1:10 000, než tomu je u současného (1:5000).

V rámci stanovení podmínek využití ploch v kap. 6.2. a kap. 6.3.3.10 závazné textové části je umožněno umístění cyklistické infrastruktury ve všech plochách s rozdílným způsobem využití.

Z hlediska požadavku na zakreslení dalších propojení uvádíme, že v rámci cyklistické dopravy byl zvolen obecnější přístup.

Ve výkresu 2.2. Souhrnný výkres dopravy jsou vyznačeny „vybrané samostatné cyklotrasy“, kterými jsou zpřesněny záměry ze Zásad územního rozvoje Jihomoravského kraje. Ve výkresu odůvodnění O.6 Cyklistická doprava – schéma jsou k výše uvedenému jevu navíc vyznačeny „vybrané pouliční cyklotrasy“, které naznačují možná vybraná propojení území města, která však již nejsou závazná a je možné je operativně upravovat nebo dále doplňovat.

Obecně ve výkresu odůvodnění O.6 nejsou trasy vymezeny závazně a umístění jakýchkoliv cyklistických tras nebo stezek je možná v souvislosti s obecnými podmínkami uvedenými v kapitolách 6.1 až 6.5 Výroku ve všech plochách.“

Konečné vyhodnocení podání se vztahuje k výslednému řešení Návrhu nového ÚPmB:

Návrh Územního plánu města Brna pro opakované veřejné projednání (06/2021) byl upraven a požadované propojení cyklostezkou Technologický park - Kuřim bylo doplněno o tuto trasu do výkresu 2.2. a Odůvodnění.

Tímto je požadavek zohledněn.

Věcná podstata způsobů vypořádání předmětného podání zůstává nadále relevantní, přestože návrh nového územního plánu města Brna prošel přepracováním s ohledem na Pokyny ZMB z roku 2022 a byl uveden do jednotného standardu ÚPD dle stavebního zákona a jeho prováděcích předpisů. Výše uvedené texty je tedy nutno chápat také ve smyslu těchto úprav.

Námítka č.26

Výrok:

Námítce se vyhovuje.

Odůvodnění:

V dané věci uplatnila připomínku MČ Brno-Medlánky, pořizovatel požadavku vyhověl takto:

Stávající zástavba RD ve východním konci ulice Turistická byla zahrnuta do stabilizované plochy městské zeleně Z - zámecký park- již v Konceptu nového ÚP. Existence stávající zástavby zahrnuté do jiné funkční plochy nestavební je ošetřena obecným regulativem a neznamená její vymístění a dotvoření celého území jako park.

Zástavba RD dotváří charakter území u křižovatky ulic Turistická a Hudcova a zasahuje území o rozloze cca 0,24 ha. Proto je možné pro zástavbu vymežit samostatnou stavební funkční plochu v souladu s požadavkem § 3 odst 1 vyhl. 501/2006 Sb., v platném znění.

Obdobně lze postupovat v případě zástavby komerčními objekty a v ulici Hudcova 2,2a, které zahrnují území o rozloze cca 0,31 ha.

Zpracovatel se na základě pokynu pořizovatele problematikou vymezení odpovídající stavební plochy pro zástavbu RD na ul. Turistická a zástavbu vybavenosti na ul. Hudcova znovu zabýval

*a –z pozice odborného garanta správnosti řešení– vymezil jednu stabilizovanou plochu smíšenou obytnou.
Ve výsledku je námitce vyhověno.*

Věcná podstata způsobů vypořádání předmětného podání zůstává nadále relevantní, přestože návrh nového územního plánu města Brna prošel přepracováním s ohledem na Pokyny ZMB z roku 2022 a byl uveden do jednotného standardu ÚPD dle stavebního zákona a jeho prováděcích předpisů. Výše uvedené texty je tedy nutno chápat také ve smyslu těchto úprav.

MMB/0221083/2020

listy: 1 přílohy

druh



mmb1es77388bb6 Doručeno: 02.06.2020

537

NÁMITKA / PŘIPOMÍNKA

NÁZEV PROJEDNÁVANÉ ÚPD		Návrh změny v lokalitě Bosonohy-Křivánky By-4	
Identifikační údaje podatele			
Fyzická osoba/právnícká osoba			
Jméno, příjmení / Název společnosti			
Datum narození/ Identifikační číslo			
Trvalé bydliště/ sídlo			
Jsem -*) občan města Brna	Jsem *) vlastníkem pozemku/ů nebo stavby v ploše dotčené navrhovanou změnou Katastrální území Bosonohy....., parc č.		
Upřesnění obsahu námítky/připomínky			
<input checked="" type="checkbox"/> K textové části	<input checked="" type="checkbox"/> Ke grafické části	<input checked="" type="checkbox"/> K procesu pořizování	
Městská část	Brno - Bosonohy		
Katastrální území	Bosonohy		
Parcelní čísla pozemků (adresa, doplňující popis lokality)			
Text námítky/připomínky včetně ZDŮVODNĚNÍ			
přílohy: <input checked="" type="checkbox"/> ano <input type="checkbox"/> ne			
<p>Území v Bosonohách, označená By-4 Křivánky. Navrhuji a požaduji změnu funkce v této lokalitě na bydlení. Ostatně ve variantách konceptu I i II je uvedena pro Křivánky jako plocha změn pro bydlení. V návrhu územního je však (podle varianty III) uvedena jako zahrádka, které však v posledních dvaceti letech naprosto přestaly plnit svou funkci. Žádná zahrádkářská činnost se zde neprobíhá. V současnosti jsou z 90 % velmi silně zanedbané, zbytek je jen velmi sporadicky udržovaných. Jedná se v podstatě jen o trosky plotů a zahrad. V prostoru bývalých zahrádek nelze zeleninu vypěstovat, neboť se jedná o vyschlou neúrodnou půdu. Stejně tak ovoce. Ostatně i stromy postupně usychají. Chybí voda. Pár studní z této oblasti je již roky vyschlých. Na ostatních parcelách tento zdroj vody není. Území tedy není za dané situace v žádné případě vhodné pro zahrádkaření a žádná zahrádkářská činnost zde neprobíhá. A jen několik málo majitelů parcel jednou, maximálně dvakrát do roka kosí porost. Jeden z majitelů to řeší tím, že má zde pár ovcí, několik dalších používá svou parcelu jako odkládiště nepotřebných věcí. I chatky jsou v drtivé většině v naprosto zanedbaném stavu. Zahrádky využívali před rokem 1990 zahrádkáři, kteří již nežijí a jejich potomci nemají o tuto činnost zájem. Jen v několika málo chatkách je elektrina. Postupné pohasínání zahrádkaření způsobila také skutečnost, že před více než 30 lety se počítalo podle informací z tehdejšího ObNV Brno II v této lokalitě s bytovou výstavbou a nikdo neměl zájem zde stavět ani slušnější zahradní chatku. Není se co divit, že v zanedbaných chatkách poměrně často přespávají bezdomovci, které je velký problém vystěhovat. Z majitelů zde přebývá či bydlí občas jeden či dva starší páry, které tímto</p>			

způsobem řeší svou sociální situaci.

Tato lokalita by byla velmi výhodná pro bydlení. Je situovaná na jih a územní plán počítá rozšířením komunikací kolem Bosonoh. Při nedostatku parcel v Brně by bytová výstavba prospěla rozvoji Brna jako celku.

V Brně dne 30. 6. 2020

Podpi

**nehodící se škrtněte*

MMB/0221083/2020

Námítka

Výrok:

Námítce se nevyhovuje.

Odůvodnění:

Předmětné pozemky jsou dle platného ÚPmB součástí nestavební - volně stabilizované funkční plochy s objekty pro individuální rekreaci na ZPF. V Konceptu nového ÚPmB (2011) byly předmětné pozemky v I. a II. variantě prověřeny a navrženy jako součást plochy bydlení a ve III. variantě jako součást stabilizované plochy zahrádek – plochy s přípustnými zahradními chatami.

Zpracovatel při zpracování Návrhu nového ÚPmB vycházel z platného ÚPmB, Konceptu nového ÚPmB, Pokynů pro zpracování Návrhu územního plánu města Brna, které schválilo Zastupitelstvo města Brna usnesením č. ZM7/3871 na zasedání konaném dne 19. 6. 2018 (dále jen Pokyny), a dalších aktuálních podkladů. V Pokynech je uvedeno mimo jiné následující: "V území lokality By-4 (dle var. I a II) zachovejte rozsah ploch pro rozvoj dle dnes platného ÚPmB dále řešte zbývající území dle var. III a vymezte pouze územní rezervu pro bydlení, a to z důvodu neexistence trasy D43 na území města; rozvoj funkce bydlení spojený s existencí D43 na území města prověřený ve var. I a II. Konceptu řešte v územních rezervách s touto uvedenou podmínkou." (Pozn.: komunikace původně označovaná jako D43 nebo také X/43 je nyní označována jako silnice I/43.) Proto je předmětná lokalita v Návrhu nového ÚPmB navržena jako stabilizovaná plocha zahrádek I, při zachování kontinuity územního plánování, pouze s vymezenou územní rezervou B-4, určenou pro bydlení jako budoucí využití.

O trase silnice I/43 (dříve označované D43 nebo X/43) v době zpracování a projednání Návrhu nového ÚPmB v 1. kole (v roce 2020) nebylo rozhodnuto.

V roce 2021 již byla trasa silnice I/43 známá, na základě Aktualizace č. 1 ZÚR JMK. Vymezení návrhové plochy bydlení v předmětné lokalitě je však podmíněno také prověřením možnosti rozšíření návrhových ploch bydlení, prověřením vymezení retenčního kanálu v návaznosti na návrhové plochy H při ul. Sojkova, prověřením umístění veřejných prostranství a prostupnosti územím v severojižním směru, možnosti odkanalizování a v neposlední řadě vyhodnocením potřeby dalších zastavitelných ploch. V souvislosti s novými požadavky na využití území (např. jiné trasování páteřních komunikací a s tím související územní rozvoj) OÚPR MMB zadal zpracování územní studie lokalita Bosonohy, která bude sloužit jako aktuální územně plánovací podklad, který však nelze z časových důvodů zpracovat do upraveného konečného znění Návrhu nového ÚPmB. Řešení, které bude navrženo územní studií, bude dohodnuto se všemi aktéry v území a bude předmětem následné změny nového ÚPmB.

Z výše uvedených důvodů zůstane v lokalitě vymezená stabilizovaná plocha zahrádek I s vymezenou územní rezervou B-4.

Věcná podstata způsobů vypořádání předmětného podání zůstává nadále relevantní, přestože návrh nového územního plánu města Brna prošel přepracováním s ohledem na Pokyny ZMB z roku 2022 a byl uveden do jednotného standardu ÚPD dle stavebního zákona a jeho prováděcích předpisů. Výše uvedené texty je tedy nutno chápat také ve smyslu těchto úprav. Pro úplnost dodáváme, že již byla zpracována územní studie BOSONOHY, kde byla vyznačena územní rezerva pro bydlení B-4 dle NÚP 2022 (nyní nazvaná R.BU.4). V daném území došlo na základě nového požadavku určeného zastupitele k úpravě návrhu spočívající ve vypuštění severní části územní rezervy B-4, resp. R.BU.4. Důvodem je v severní části předmětného území umožnění stávajícího užívání, tedy pro individuální rekreaci formou zahrádkaření (zahrádkářská lokalita), což by územní rezerva znemožňovala. Využití severní části předmětného území pro bydlení se v dlouhodobém časovém horizontu nepředpokládá, v jižní části zůstává vymezena územní rezerva R.BU.4 pro následné prověření.

Adresát: Magistrát města Brna, Odbor územního plánování a rozvoje, Kounicova 67, 601 676 Brno

Podatel:
Jméno a
Trvale by
555

Jsem – nejsem* vlastníkem nemovitosti v ploše dotčené navrhovanou změnou (uvést parcelní číslo pozemku nebo číslo popisné stavby nebo identifikaci bytové či nebytové jednotky)

..... v katastrálním území: BRNO - MEDLÁNKY

(* nehodící se škrtněte)

NÁMITKA – PŘIPOMÍNKA* proti Návrhu Územního plánu města Brna, jeho grafické i textové části

MAGISTRÁT MĚSTA BRNA Odbor územního plánování a rozvoje
Došlo: 06 -05- 2020
Č.j. MMB: 0221097
Přil.:

Vznáším námitky – připomínky označené níže křížkem:

Požadujeme zásadně redukovat navrhovaný rozsah záboru zemědělského půdního fondu a navrhované navýšení zastavěnosti k. ú. Medlány. **1**

Požadujeme vypuštění plánovaných komunikací:
 mezi Komínem (resp. Bystrčí) a Medládkami se zaústěním do ulice Turistické (navržené jako veřejné prostranství se zábořem ploch polí a zahrádek v lokalitě u křižku pro budoucí silnici),
 mezi Medládkami a Ivanovicemi od ulice V Újezdech pod kasárnami v Řečkovicích (R/1),
 mezi Technologickým parkem (ul. Purkyňovou) a ulicí Hudcovou, ústící naproti ZŠ (Me/1). **2 - 6**

Požadujeme vypuštění plánovaných územních rezerv pro komunikace:
 mezi ulicí Turistickou (od křižku) a ulicí Purkyňovou mezi Medláneckými kopci,
 mezi ulicí Turistickou a ulicí V Újezdech. **7**

Nesouhlasíme s novým dopravním propojením mezi ulicemi V Újezdech a K Babě v rozvojové ploše Me-3. **7**

Požadujeme změnit plánovanou výstavbu na polích mezi Medládkami, Řečkovicemi a Ivanovicemi výhradně na méně intenzivní nízkopodlažní výstavbu do úrovně podlažnosti 2, ideálně výstavbu rodinných domů a jejich funkční komunikační napojení do území té městské části, kde je tato výstavba plánována. Požadujeme zásadní snížení intenzity využití území celých rozvojových ploch R-3 a Me-4 (méně obyvatel, méně pracovníků) a to také výrazným rozšířením ploch zeleně Z, kterých by mělo být násobně více, než je v lokalitě plánováno. **8**

Požadujeme v rozvojové ploše Me-4 pod ulicí V Újezdech plochu V/a2 ponechat v navrhovaném umístění podél stávající komunikace, avšak její celkový rozsah zmenšit na rozsah dle stávajícího ÚP tak, aby tato plocha začínala až za křižovatkou s ulicí Nadační; ve zbývající ploše vymezit plochu zeleně Z. **9**

Požadujeme novou výstavbu v rozvojové ploše Me-4 podmínit prověřením v rámci územní studie s ohledem na přílehlou rekreačně sportovní oblast a zachování plnohodnotného prostupu do této oblasti. **10**

Požadujeme zásadní snížení intenzity využití území Geofyziky a Medlánecké cihelny v rozvojové ploše R-8 (méně obyvatel, méně pracovníků), aby byl rozvoj těchto lokalit únosný pro stávající infrastrukturu Medlánek. **11**

Požadujeme mezi veřejně prospěšné stavby zahrnout také komunikační propojení mezi ulicemi Renčova a Terezy Novákové pro odlehčení dopravy z Duhových Polí. **12**

Požadujeme vypuštění územní rezervy pro bydlení v zahradách a polích v lokalitě B-6 při ulici Turistické a Vycházkové a vypuštění územní rezervy pro bydlení pod ulicí V Újezdech B-7. **13**

Požadujeme zachovat stávající stabilizovanou plochu vysazeného a vzrostlého biokoridoru kolem Medláneckého potoka jako plochu Územního systému ekologické stability (ÚSES) – biokoridor - a dle reálného stavu masivních výsadeb kolem polní cesty na pozemku p. č. 1818 v k. ú. Medlány vymezit plochu krajinné zeleně K. **14**

Požadujeme v rámci katastru Medlánek vyčlenit funkční plochy na městských pozemcích pro domov pro seniory, sběrné středisko separovaného odpadu, školství a sport. **15**

- 1 6 Požadujeme změnit pobytovou louku kolem tzv. Žebětínské cesty v prodloužení ulice Žebětínek (p. č. 1811 v k. ú. Medlánky) ze zemědělské plochy A na plochu krajinné zeleně K. 1 6
- 1 7 Požadujeme zachovat stávající prostup územím mezi ulicemi Turistickou a Vycházkovou a pozemky p. č. 1033/1 a 1033/12 v k. ú. Medlánky definovat dle reálného stavu jako zeleň Z, tzn. neměnit na zahrady I. 1 7
- 1 8 Požadujeme plochu vedle stromové kaple na pozemku p. č. 1353 v k. ú. Medlánky vymezit pro vzpomínkový háj s možností pohřbívání ke kořenům jako plochu V/x/h. 1 8
- 1 9 Požadujeme změnit pozemky dostupné jen cestou kolem medláneckého rybníka (p. č. 994/1, 1000/11 a další související pozemky v k. ú. Medlánky, které byly dříve plochami H) z ploch bydlení B na plochy zeleně Z nebo K nebo plochy vodní a vodohospodářské H, jak je tomu dosud. 1 9
- 2 0 Požadujeme plochu části městských pozemků při ul. Rysova p. č. 985/1 a 985/19 v k. ú. Medlánky, kde se nachází zahrada MŠ a veřejná zeleň, ponechat jako plochy zeleně Z; v případě trvání požadavku na doplnění zástavby změnit na plochu veřejné vybavenosti V pro možnost vybudování domova pro seniory. 2 0
- 2 1 Požadujeme změnit pozemky plánované historicky jako rezerva pro novou radnici u kruhového objezdu (p. č. 985/21 a přiléhající části pozemků p. č. 985/1 a 985/2 v k. ú. Medlánky) z plochy bydlení B/r2 na plochu veřejné vybavenosti V/r2). 2 1
- 2 2 Požadujeme plochu mezi městským bytovým domem Jabloňová 22-28 a ulicí Kuřimskou ponechat plochy dle stávajícího ÚP jako zeleň Z, tzn. neměnit na bydlení B. 2 2
- 2 3 V lokalitě Technoparku v rozvojové ploše Me-1 požadujeme zredukovat navrhované plochy bydlení za parkem ve prospěch ploch zeleně, a to alespoň v rozsahu, jak s nimi počítal stávající územní plán, požadujeme v souladu se stávajícím ÚP zachovat pruh zeleně pro rozšíření Zámeckého parku směrem k budoucí zastávce tramvaje a dále jej prodloužit podél budoucí tramvajové trati Me/31 celou lokalitou Technoparku a v jejím sousedství vést plochu pro vybudování stezky pro pěší a cyklisty pro zajištění prostupnosti území z Medlánek do Králova Pole. 2 3
- 2 4 V lokalitě Technoparku v rozvojové ploše Me-1 dále požadujeme navýšení ploch zeleně alespoň na úroveň stávajícího ÚP, dále požadujeme v části této lokality blíže k Medláncům pamatovat i na veřejnou vybavenost v podobě školství, hřišť a sportovišť, aby noví obyvatelé i zaměstnanci nezhoršili již tak nedostatečnou kapacitu stávající veřejné vybavenosti v Medláncích (MŠ, ZŠ, centrum volného času, dětská hřiště, sportoviště). Požadujeme v dostupné vzdálenosti od ZŠ plochu pro sport S pro vybudování tělocvičny či malé sportovní haly, kterou by mohly využívat na tělocvik i děti základní školy, jejíž tělocvična je za hranou kapacity a brání případnému navýšení počtu žáků. 2 4
- 2 5 Požadujeme zahrnout cyklostezku spojující Technopark a Průmyslovou zónu v Kuřimi kolem kasáren v Řečkovících, Ivanovice a Česku. 2 5
- 2 6 Požadujeme respektovat reálný stav využití území a v lokalitě Zámeckého parku vymezit plochy zastavěné rodinnými domy jako plochy bydlení B/r1 a plochu pod zámekem jako plochu smíšenou obytnou C a v lokalitě Medláneckého kopce a jeho úpatí vymezit plochy zahrad I. 2 6

Dále doplňuji:

Statutární město Brno
Magistrát města Brna

MMB/0221097/2020

listy: 1 přílohy: 1
druh



mmb1es77388bc7 Doručeno: 02.06.2020

Co se týká odůvodnění mé připomínky/námítky, plně odkazuji na stanovisko MČ Brno-Medlánky k Národní územnímu plánu města Brna.

V Brně dne 31.5.2020

Podpis

MMB/0221097/2020

Námítka č.1

Výrok:

Námítce se vyhovuje částečně.

Odůvodnění:

Předmětné území Medlánek má být dle dohody o vypořádání stanoviska Ministerstva životního prostředí (MŽP ČR) ke Konceptu ÚPmB ze dne 22.6.2017 z hlediska záboru ZPF řešeno dle varianty II. Konceptu ÚPmB s požadavkem na převedení rozvojové lokality Me-7 v rozsahu var. I Konceptu ÚPmB do územní rezervy pro bydlení (v Návrhu ÚPmB územní rezerva B-6) a dle podnětu samosprávy rozvojovou lokalitu Me-8 východně od komunikačního propojení řešit v rozsahu dle var. III (v Návrhu ÚPmB rozvojová lokalita Me-4) a západně od komunikačního propojení zařadit do územní rezervy pro bydlení v rozsahu dle var. II. (v Návrhu ÚPmB část územní rezervy B-7). V bezprostředním okolí měla být navazující rozvojová lokalita v MČ Brno-Řečkovice a Mokrý hora R-3 řešena obdobným způsobem - východně od komunikačního propojení rozvoj území dle var. III Konceptu ÚPmB (v Návrhu ÚPmB rozvojová lokalita R-3), západně od komunikace územní rezerva pro bydlení v rozsahu dle var. II. (v Návrhu ÚPmB část územní rezervy B-7). Tato dohodnutá řešení jsou součástí Pokynů pro vypracování Návrhu ÚPmB, které schválilo Zastupitelstvo města Brna usnesením č. ZM7/3871 na zasedání konaném dne 19. 6. 2018 (dále jen "Pokyny"). Návrhem ÚPmB jsou tak v daném území zcela naplněny Pokyny pro vypracování Návrhu ÚPmB a dotčený orgán MŽP ČR v této fázi pořizované dokumentace plně souhlasí s předloženým řešením Návrhu ÚPmB z hlediska záboru ZPF v k.ú. Medlánský, a proto není důvodné předmětné řešení měnit.

Uvádíme také, že územní rozvoj v ose Medlánský – Řečkovice – Ivanovice vyplývá ze Zadání, které je tímto způsobem konzistentně naplňováno. Tento rozvoj souvisí s trasováním D43 a předmětné územní rezervy bude možné aktivovat (převést do návrhu) pouze v případě, že bude na úrovni ZÚR JMK rozhodnuto o výsledné variantě řešení D43 na území města. Při návrhu řešení pak musí být zohledněny a zapracovány i případné další dopady a souvislosti, které nyní nelze dopředu předjímat.

Ovšem je nutné uvést, že v k.ú. Medlánský téměř nedochází v Návrhu ÚPmB k vymezení nových zastavitelných (návrhových) ploch oproti platnému ÚPmB, vyjma zastavitelných ploch na východní straně prodloužené ulice V Újezdech.

Nicméně na základě rozhodnutí Rady města Brna (RMB), které přijala na schůzi RMB č. R8/127 zahájené dne 20.1.2021 s pokračováním dne 25.1.2021, uplatnil určený zastupitel, radní pro územní plánování RNDr. Filip Chvátal, PhD. u pořizovatele připravovaného Územního plánu města Brna – Odboru územního plánování a rozvoje MMB, ve smyslu § 53 odst. (1) zákona č. 183/2006 sb., o územním plánování a stavebním řádu, ve znění pozdějších předpisů, podnět, aby vyhodnocení výsledků projednání dokončil v souladu s doporučením RMB. RMB doporučila řešení u problematických oblastí rozvoje města stěžejního charakteru. U předmětné územní rezervy B-6 a B-7 následujícím způsobem:

„Vzhledem k tomu, že došlo na úrovni ZÚR JMK k rozhodnutí o umístění koridoru komunikace R-43 na území města Brna, je možné učinit rozhodnutí a aktivovat územní rezervy, tj. územní rezervy převést zpět do zastavitelných ploch dle projednané a vybrané varianty Konceptu ÚPmB či dílčích úprav. Aktivaci územních rezerv převedením do zastavitelných ploch však nelze v úpravě Návrhu ÚPmB před opakovaným veřejným projednáním doporučit, ale až po první aktualizaci nového ÚPmB v rámci Zprávy o uplatňování ÚPmB, případně samostatnou změnou nového ÚPmB. V Návrhu ÚPmB by tak byly územní rezervy ponechány vyjma těch, kde je na základě výsledků projednání doporučeno jejich vypuštění (např. právě předmětná B-6 a B-7)“.

Na základě výše uvedeného pořizovatel dává pokyn územní rezervu B-6 a B-7 z návrhu ÚPmB vypustit v souladu s podnětem určeného zastupitele.

Věcná podstata způsobů vypořádání předmětného podání zůstává nadále relevantní, přestože návrh nového územního plánu města Brna prošel přepracováním s ohledem na Pokyny ZMB z roku 2022 a byl uveden do jednotného standardu ÚPD dle stavebního zákona a jeho prováděcích předpisů. Výše uvedené texty je tedy nutno chápat také ve smyslu těchto úprav.

Námítka č.2

Výrok:

Námítce se vyhovuje částečně.

Odůvodnění:

Tangenciální propojení městských částí Brno-Komín a Brno - Bystrc s MČ Brno-Medlánky je dlouhodobě sledované už v platném ÚPmB, pro které je zde vymezena plocha komunikací a prostranství místního významu s navazující plochou krajinné zeleně pro možnost umístění stromořadí či jiného krajinného prvku v rekreačně využívaném území. V Návrhu nového ÚPmB se rovněž v kontinuitě se stávajícím ÚPmB vymezuje plocha veřejného prostranství, která kopíruje stávající zpevněnou cestu vedoucí přes předmětné území (agreguje částečně i návrhovou plochu krajinné zeleně KV ze stávajícího ÚPmB, což je dáno měřítkem nového ÚPmB) a která vytváří podmínky pro žádoucí prostupnost územím. Z hlediska koncepce uspořádání dopravy slouží tato plocha pro vedení samostatné cyklotrasy. Zajišťuje dopravní obsluhu pro rozvojovou část brněnské ZOO ze strany Brna-Bystrce a stabilizovaného areálu Pily ČR, dále pak stabilizovaného areálu Policie ČR a medláneckého letiště ze strany Brna-Medlánek. Převážná část území je však určena pro nestavební využití, které negeneruje dopravní zatížení. Koridor již v současné době plní funkci obsluhy navazujících pozemků a jeho vymezení je nezbytné. Jeho šířka neznamená „výstavbu“ komunikace v celé šíři, ale umožňuje „kultivaci“ nevyhovujícího stavu a doplnění např. oboustranného stromořadí a zvýšení kvality prostupnosti pro pěší a cyklisty. To, jakým způsobem bude upraven provoz na tomto propojení nebo případně rozdělení na provozně nezávislé úseky není předmětem řešení územního plánu, ale úpravy organizace dopravy, která stanoví podmínky provozu, případně zamezí průjezdu nebo omezí některé nežádoucí pohyby.

Na základě rozhodnutí Rady města Brna (RMB) konané na schůzi RMB č.R8/127 zahájené dne 20.1.2021 s pokračováním dne 25.1.2021, uplatnil určený zastupitel, radní pro územní plánování RNDr. Filip Chvátal, PhD. u pořizovatele připravovaného Územního plánu města Brna – Odboru územního plánování a rozvoje MMB, ve smyslu § 53 odst. (1) zákona č. 183/2006 sb., o územním plánování a stavebním řádu, ve znění pozdějších předpisů, podnět, aby vyhodnocení výsledků projednání dokončil v souladu s doporučením RMB. Co se týče problematické oblasti rozvoje města RMB doporučila komunikační propojení Komín - Medlánky řešit jako návrhovou plochu veřejného prostranství O s tím, že část tohoto koridoru v prostoru od odbočky k rozvojové ploše ZOO k areálu Policie ČR bude stabilizován v rozsahu platného ÚPmB (bez integrace plochy zeleně).

Věcná podstata způsobů vypořádání předmětného podání zůstává nadále relevantní, přestože návrh nového územního plánu města Brna prošel přepracováním s ohledem na Pokyny ZMB z roku 2022 a byl uveden do jednotného standardu ÚPD dle stavebního zákona a jeho prováděcích předpisů. Výše uvedené texty je tedy nutno chápat také ve smyslu těchto úprav.

Pro úplnost doplňujeme, že na základě Pokynu č. 6) "Důkladné opakované posouzení připomínek městských částí z veřejného projednání" Zastupitelstva města Brna ze dne 21.06.2022, došlo v území kolem areálu bývalého JZD k úpravě návrhu spočívající v zapracování řešení dle ÚS Komín, Palcary - jih (Ing.arch. Jenčková, 08/2022). V území jsou nově vymezeny plochy smíšené obytné všeobecné, plochy občanského vybavení veřejného a s tím spojené upravené vedení dopravní infrastruktury.

Námítka č.3

Výrok:

Námítce se nevyhovuje.

Odůvodnění:

V rámci podání je vysloven požadavek na vypuštění komunikačního propojení mezi Medládkami a Ivanovicemi, od ulice V Újezdech, označeným ve výkrese 2.2 jako R/1.

Vyhodnocení z r. 2020:

„Záměr R/1 má přímou souvislost s rozvojem MČ Brno-Řečkovice a MČ Brno-Ivanovice a tento záměr nelze vypustit, ale jeho podoba dozná změn.

V upraveném návrhu budou doplněny plochy rozvoje na k.ú. Ivanovice a záměr R/1 nebude propojován na k.ú. Medládky a bude veden v koridoru ulice Terezy Novákové (záměr R/31).“

Pro dokladování transparentnosti procesu vyhodnocení podání a pro úplnost uvádíme, že v předmětném území došlo ke změně. Ve výsledném řešení Návrhu nového ÚPmB byla poloha záměru R/1 upravena a záměr je připojen na ulici Žilkovu v MČ Brno-Řečkovice a Mokrý Hora. S územím MČ Brno-Medládky není propojen.

Tato změna však nemá vliv na podstatu vyhodnocení požadavku podatele.

Věcná podstata způsobů vypořádání předmětného podání zůstává nadále relevantní, přestože návrh nového územního plánu města Brna prošel přepracováním s ohledem na Pokyny ZMB z roku 2022 a byl uveden do jednotného standardu ÚPD dle stavebního zákona a jeho prováděcích předpisů. Výše uvedené texty je tedy nutno chápat také ve smyslu těchto úprav.

Námitka č.4

Výrok:

Námitce se vyhovuje částečně.

Odůvodnění:

V rámci podání je požadováno vypuštění plánované komunikace mezi Technologickým parkem (ul. Purkyňovou a ulicí Hudcovou, ústící naproti ZŠ (záměr Me/1).

Pro dokladování transparentnosti procesu vyhodnocení podání je uvedeno také mezitímní vyhodnocení z r. 2020:

Požadavku nebylo v roce 2020 vyhověno, protože: „ÚPmB vymezuje doplnění komunikaci sběrného významu Me/1 z ul. Purkyňova do ul. Hudcova, která je nezbytná pro rozvoj lokality Technologický park Me-1. Společně s další komunikační sítí v navazujícím území doplňuje dopravní skelet pro odvedení dopravy z této části území.“

Konečné vyhodnocení podání se vztahuje k výslednému řešení Návrhu nového ÚPmB:

Návrh Územního plánu města Brna pro opakované veřejné projednání (06/2021) byl upraven. Záměr Me/1 byl přetrasován do souběžné polohy s ulicí Hradeckou. Do ulice Hudcovy naproti ZŠ tedy není připojen.

Tímto je požadavek zohledněn.

Pro úplnost doplňujeme, že ačkoli byla sběrná komunikace Me/1 vypuštěna, zůstává navržena místní komunikace v rámci plochy veřejného prostranství.

Věcná podstata způsobů vypořádání předmětného podání zůstává nadále relevantní, přestože návrh nového územního plánu města Brna prošel přepracováním s ohledem na Pokyny ZMB z roku 2022 a byl uveden do jednotného standardu ÚPD dle stavebního zákona a jeho prováděcích předpisů. Výše uvedené texty je tedy nutno chápat také ve smyslu těchto úprav.

Námitka č.5

Výrok:

Námitce se nevyhovuje.

Odůvodnění:

Návrh ÚPmB (6/2020) vymezil O-6 jako územní rezervu k prověření možnosti napojení lokality bydlení vymezené v územní rezervě B-6 na komunikační síť ve směru Medládky (Technologický park) - Hudcova - Řečkovice - Ivanovice tak, aby byl přiměřeně doplněn

chybějící dopravní skelet, přičemž je možné aktivovat územní rezervu pouze v případě, že bude na úrovni ZÚR JMK rozhodnuto o trasování D43 na území města Brna.

Nicméně na základě rozhodnutí Rady města Brna (RMB), které přijala na schůzi RMB č.R8/127 zahájené dne 20.1.2021 s pokračováním dne 25.1.2021, uplatnil určený zastupitel, radní pro územní plánování RNDr. Filip Chvátal, PhD. u pořizovatele připravovaného Územního plánu města Brna – Odboru územního plánování a rozvoje MMB, ve smyslu § 53 odst. (1) zákona č. 183/2006 sb., o územním plánování a stavebním řádu, ve znění pozdějších předpisů, podnět, aby vyhodnocení výsledků projednání dokončil v souladu s doporučením RMB. RMB doporučila řešení u problematických oblastí rozvoje města stěžejního charakteru. u předmětné územní rezervy O-6 následujícím způsobem:

„Vzhledem k tomu, že došlo na úrovni ZÚR JMK k rozhodnutí o umístění koridoru komunikace R-43 (S43) na území města Brna, je možné učinit rozhodnutí a aktivovat územní rezervy tj. územní rezervy převést zpět do zastavitelných ploch dle projednané a vybrané varianty Konceptu ÚPmB či dílčích úprav. Aktivaci územních rezerv převedením do zastavitelných ploch však nelze v úpravě Návrhu ÚPmB před opakovaným veřejným projednáním doporučit, ale až po první aktualizaci nového ÚPmB v rámci Zprávy o uplatňování ÚPmB, případně samostatnou změnou nového ÚPmB. V Návrhu ÚPmB by tak byly územní rezervy ponechány vyjma těch, kde je na základě výsledků projednání doporučeno jejich vypuštění.

Vzhledem k nesouhlasu s původním vedením územní rezervy O-5 a výše uvedenému doporučení RMB na vypuštění koridoru územní rezervy O-6 a O-5 centrem Medlánek byla následně naznačena možnost změny jejího trasování. Jejich úpravu však nebylo možné z časových důvodů prověřit v potřebné podrobnosti a s podrobnějším vyhodnocením dopadů a vlivů na území.

Aby bylo možné podrobněji prověřit toto území jednak z hlediska koncepce dopravy (Odboru dopravy MMB) a z hlediska územních dopadů (Odboru územního plánování a rozvoje MMB), bylo z pozice pořizovatele rozhodnuto o potřebě jejího dalšího vymezení.

Z tohoto důvodu bude územní rezerva O-6 v Návrhu ponechána beze změny a územní rezerva O-5 bude upravena do koridoru v návaznosti od územní rezervy O-6 po propojení se záměrem R/1.

Závěrem uvádíme, že vzhledem k tomu, že se jedná pouze o územní rezervy, tak aktuálně nedochází k žádné změně ÚPmB v souvislosti s těmito dopravními koridory. Po zpracování podrobnějších prověřovacích studií budou vyhodnoceny dopady do území a až následně na základě doporučení bude rozhodnuto o těchto územních rezervách a případném konkrétním vedení tohoto komunikačního propojení.

Věcná podstata způsobů vypořádání předmětného podání zůstává nadále relevantní, přestože návrh nového územního plánu města Brna prošel přepracováním s ohledem na Pokyny ZMB z roku 2022 a byl uveden do jednotného standardu ÚPD dle stavebního zákona a jeho prováděcích předpisů. Výše uvedené texty je tedy nutno chápat také ve smyslu těchto úprav.

Námítka č.6

Výrok:

Námítce se vyhovuje částečně.

Odůvodnění:

Návrh ÚPmB (6/2020) vymezil O-5 centrem Medlánek jako územní rezervu k prověření možnosti napojení lokality bydlení vymezené v územní rezervě B-6 na komunikační síť ve směru Medlánský park (Technologický park) - Hudcova - Řečkovice - Ivanovice tak, aby byl přiměřeně doplněn chybějící dopravní skelet.

Dále viz odůvodnění námítky č.5

Věcná podstata způsobů vypořádání předmětného podání zůstává nadále relevantní, přestože návrh nového územního plánu města Brna prošel přepracováním s ohledem na Pokyny ZMB z roku 2022 a byl uveden do jednotného standardu ÚPD dle stavebního zákona a jeho prováděcích předpisů. Výše uvedené texty je tedy nutno chápat také ve smyslu těchto úprav.

Námítka č.7

Výrok:

Námítce se vyhovuje.

Odůvodnění:

V rámci podání je požadováno zrušení dopravního propojení mezi ulicemi V Újezdech a K Babě v rozvojové ploše Me-3.

Původní vyhodnocení z r. 2020:

„Komunikace v ulici V Újezdech je vymezena plochou dopravní infrastruktury D, komunikace v ulici K Babě je vyznačeno plochou veřejného prostranství. Rozvojová lokalita Me-3 není s ulicí V Újezdech přímo propojena. Přímé propojení je možné v rámci obecných podmínek využití území, ovšem vzhledem k realizované zástavbě je obtížně realizovatelné a nevhodné. V rámci prostupnosti území je vhodné do karty lokality doplnit podmínku propojení pouze pro pěší a cyklisty.“

Pro dokladování transparentnosti procesu vyhodnocení podání a pro úplnost uvádíme, že v předmětném území došlo ke změně. Ve výsledném řešení Návrhu nového ÚPmB byla poloha záměru R/1 upravena a na k.ú. Medlánky již není vymezen. Komunikace v ulici V Újezdech již není vymezena plochou dopravní infrastruktury D, ale plochou veřejných prostranství. V kartě rozvojové lokality Me-3 je doplněna podmínka zajištění prostupu územím pro pěší a cyklisty.

Tato změna však nemá vliv na podstatu původního vyhodnocení podání.

Věcná podstata způsobů vypořádání předmětného podání zůstává nadále relevantní, přestože návrh nového územního plánu města Brna prošel přepracováním s ohledem na Pokyny ZMB z roku 2022 a byl uveden do jednotného standardu ÚPD dle stavebního zákona a jeho prováděcích předpisů. Výše uvedené texty je tedy nutno chápat také ve smyslu těchto úprav.

Námítka č.8

Výrok:

Námítce se vyhovuje částečně.

Odůvodnění:

Podatel požaduje změnit plánovanou výstavbu na polích mezi Medládkami, Řečkovice a Ivanovicemi (rozvojové lokality R-3 a Me-4) výhradně na méně intenzivní nízkopodlažní zástavbu, případně požaduje významné rozšíření ploch zeleně.

Rozvojová lokalita Me-4 bude na základě doporučení samosprávy města k vypořádání námitek a připomínek doručených k projednanému Návrhu nového ÚP upravena následovně: Návrhové stavební plochy bydlení (B) a smíšená obytná (C) budou vymezeny jako plocha zemědělská (A). Zůstane tak zachováno stávající funkční využití dle platného ÚPmB – pro zemědělský půdní fond. Původně vymezená plocha městské zeleně pro nový park nebude vymezena. Rozvojová lokalita Me-4 bude zredukována a zůstane pouze jižní část s návrhovými plochami pro veřejnou vybavenost (V).

Rozvojová lokalita R-3 měla původně zůstat bez úprav. Věcný obsah námítky k rozvojové lokalitě R-3 byl však uplatněn opakovaně při 1. opakovaném veřejném projednání. Podnět na změnu regulativu u předmětné plochy B/k3 na B/r2 podala mimo jiné MČ Brno-Řečkovice a Mokrý Hora. Určený zastupitel RNDr. Filip Chvátal, PhD. dle § 53 odst. (1) stavebního zákona uplatnil v procesu vyhodnocování výsledků projednání dopisem č.j. MMB/0477610/2021 ze dne 13.9.2021 na základě doporučení RMB R8/168 konané dne 1.9.2021 podnět na zohlednění místních zájmů MČ Brno-Řečkovice a Mokrý Hora a to u plochy bydlení v lokalitě Díly (mezi areálem kasáren a zástavbou v ul. Žilkova) snížit výšku zástavby na 2; tj. na místo uvedené B/k3 změnit regulativ na B/r2. Městské části jsou dle Statutu města Brna oprávněny uplatňovat právo na místní samosprávu ve specifickém režimu prostřednictvím vyjádření k projednávaným územně plánovacím dokumentacím.

Na základě výsledků projednání byly místní zájmy městské části Brno-Řečkovice zohledněny a Návrh pro druhé veřejné opakované projednání bude upraven (u předmětné plochy dojde

ke změně regulativu z B/k3 na B/r2 a k vymezení plochy smíšené obytné C/k3 podél budoucí městské třídy). Touto úpravou je částečně reagováno také na požadavek podatele.

V rámci předmětné lokality je v aktuálním návrhu ÚPmB samostatně vymezena jedna plocha městské zeleně a o dalších se neuvažuje. Platí však to, že u ploch bydlení i ploch smíšených obytných je dle regulativu povinnost dodržet minimální plochu zeleně v rozsahu 30 % pro disponibilní pozemky stavebního záměru. Zeleň tedy musí být, jak požaduje podatel, výraznou součástí ploch C.

Věcná podstata způsobů vypořádání předmětného podání zůstává nadále relevantní, přestože návrh nového územního plánu města Brna prošel přepracováním s ohledem na Pokyny ZMB z roku 2022 a byl uveden do jednotného standardu ÚPD dle stavebního zákona a jeho prováděcích předpisů. Výše uvedené texty je tedy nutno chápat také ve smyslu těchto úprav.

Námitka č.9

Výrok:

Námitce se vyhovuje.

Odůvodnění:

Plochy pro veřejnou vybavenost v rozvojové lokalitě Me-4 jsou určeny pro výstavbu MŠ. V dotčeném území se vyskytují převážně plochy bydlení. Rozvojová lokalita proto řeší doplnění ploch veřejné vybavenosti na severním okraji MČ Medlánky, které naváží na přírodně rekreační území kolem Medláneckého rybníka. MČ Medlánky dlouhodobě postrádá novou mateřskou školu, část plochy pro veřejnou vybavenost je proto vhodné využít právě tímto účelem. Z toho důvodu je vhodné ponechat pro ni vymezené plochy.

Věcná podstata způsobů vypořádání předmětného podání se mění, a to i ve vazbě na skutečnost, že návrh nového územního plánu města Brna prošel přepracováním s ohledem na Pokyny ZMB z roku 2022 a byl uveden do jednotného standardu ÚPD dle stavebního zákona a jeho prováděcích předpisů, tj. výše uvedené texty je nutno chápat ve smyslu těchto úprav.

Vyhodnocení se mění takto:

V daném území došlo na základě nového požadavku místní samosprávy městské části Brno-Medlánky k úpravě návrhu spočívající v úpravě rozsahu vymezené rozvojové lokality Me-4. Rozvojová lokalita byla redukována a mezi poldrem a veřejným prostranstvím – pokračování ul. Nadační byla ponechána plocha zeleně; z tohoto důvodu je možné námitce vyhovět.

Námitka č.10

Výrok:

Námitce se nevyhovuje.

Odůvodnění:

Požadujete pro rozvojovou lokalitu Me-4 podmínku prověření územní studií. Jako důvod uvádíte především prostup do sousedících rekreačních a sportovních oblastí.

Podmínka tohoto prostupu je uvedena v kartě lokalit, nemůže být tedy opomenuta. Územní studie se předepisuje zpravidla ve větších rozvojových plochách pro řešení vybraných problémů, případně pro variantní řešení. Na své náklady může územní studii zpracovat také ten, který změnu v území inicioval a realizuje ji. Plocha této lokality je však pro zadání samostatné územní studie příliš malá a okruh problémů příliš omezený na to, aby se nová výstavba ÚS podmiňovala.

Rozsah rozvojové lokality Me-4 byl oproti původnímu návrhu podstatně zmenšen.

Věcná podstata způsobů vypořádání předmětného podání zůstává nadále relevantní, přestože návrh nového územního plánu města Brna prošel přepracováním s ohledem na Pokyny ZMB z roku 2022 a byl uveden do jednotného standardu ÚPD dle stavebního zákona a jeho prováděcích předpisů. Výše uvedené texty je tedy nutno chápat také ve smyslu těchto úprav.

Námítka č.11

Výrok:

Námítce se nevyhovuje.

Odůvodnění:

Pro lokalitu R-8 požadujete zásadní snížení intenzity využití území. Uprostřed stabilizovaných ploch pro bydlení se nachází zahrádkářská kolonie, nevyužívané objekty a výšková stavba bývalé Geofyziky.

Návrh nového ÚP počítá s využitím zahrádek pro plochu veřejné městské zeleně, která může plnit i funkci veřejného prostranství. Zbytek ploch je určený pro bydlení nebo jako plocha smíšená obytná s volnou zástavbou s výškovou úrovní v/3 (6-16 m). Toto je nejnižší možná výšková úroveň vhodná pro městskou zástavbu, obytná sídliště a areály. Nižší zástavba s nižší intenzitou osídlení 1 nebo 2 je vhodná pro rezidenční nízkopodlažní zástavbu, tedy samostatné nebo řadové rodinné domy. Nově navrhovaná zástavba bude navazovat svým charakterem spíše na zástavbu mezi ulicemi Podpěrova a Jabloňová také s výškovou úrovní v3. Větší výšková úroveň v/5 je navržena pouze pro stávající výškovou budovu Geofyziky. Snižování výškové úrovně zástavby pod úroveň 3 a s tím snižování intenzity využití území není možné. Výšková úroveň 3 je pro volnou bytovou zástavbu nejnižší možná, nižší zástavba rodinnými domy (rezidenční zástavba) v lokalitě není vhodná.

Věcná podstata způsobů vypořádání předmětného podání zůstává nadále relevantní, přestože návrh nového územního plánu města Brna prošel přepracováním s ohledem na Pokyny ZMB z roku 2022 a byl uveden do jednotného standardu ÚPD dle stavebního zákona a jeho prováděcích předpisů. Výše uvedené texty je tedy nutno chápat také ve smyslu těchto úprav.

Námítka č.12

Výrok:

Námítce se nevyhovuje.

Odůvodnění:

V rámci námítky je požadavek na vymezení propojení ulice Renčovy a Terezy Novákové formou veřejně prospěšných staveb.

Ve výkresu 2.2 Souhrnný výkres dopravy a 3.0 Veřejně prospěšných staveb jsou vymezeny plochou dopravní infrastruktury D prvky systému komunikací, tvořící základní komunikační systém města Brna (komunikace sběrné, nadsběrné, rychlostní a dálnice).

Komunikace, které jsou vymezeny plochou veřejných prostranství jsou součástí místní sítě a zajišťují doplňkové propojení v rámci městské části. Tímto způsobem je vyznačeno i propojení Renčova – Terezy Novákové.

Z hlediska nastavených principů vyznačení prvků (viz výše) nelze požadavku na doplnění vymezení propojení Renčova – Terezy Novákové ve výkresu 2.2 a 3.0 vyhovět, protože se jedná především o síť obslužných komunikací vymezených plochou veřejných prostranství.

Věcná podstata způsobů vypořádání předmětného podání zůstává nadále relevantní, přestože návrh nového územního plánu města Brna prošel přepracováním s ohledem na Pokyny ZMB z roku 2022 a byl uveden do jednotného standardu ÚPD dle stavebního zákona a jeho prováděcích předpisů. Výše uvedené texty je tedy nutno chápat také ve smyslu těchto úprav.

Námítka č.13

Výrok:

Námítce se vyhovuje.

Odůvodnění:

Předmětem námítky je požadavek na vypuštění územních rezerv pro bydlení B-6 a B-7.

Předmětné území Medlánek má být dle dohody o vypořádání stanoviska Ministerstva životního prostředí (MŽP ČR) ke Konceptu ÚPmB ze dne 22.6.2017 z hlediska záboru ZPF řešeno dle varianty II. Konceptu ÚPmB s požadavkem na převedení rozvojové lokality Me-7 v rozsahu var. I Konceptu ÚPmB do územní rezervy pro bydlení (v Návrhu ÚPmB územní rezerva B-6)

a dle podnětu samosprávy rozvojem lokalitu Me-8 východně od komunikačního propojení řešit v rozsahu dle var. III (v Návrhu ÚPmB rozvojová lokalita Me-4) a západně od komunikačního propojení zařadit do územní rezervy pro bydlení v rozsahu dle var. II. (v Návrhu ÚPmB část územní rezervy B-7). V bezprostředním okolí měla být navazující rozvojová lokalita v MČ Brno-Řečkovice a Mokrá hora R-3 řešena obdobným způsobem - východně od komunikačního propojení rozvoj území dle var. III Konceptu ÚPmB (v Návrhu ÚPmB rozvojová lokalita R-3), západně od komunikace územní rezerva pro bydlení v rozsahu dle var. II. (v Návrhu ÚPmB část územní rezervy B-7). Tato dohodnutá řešení jsou součástí Pokynů pro vypracování Návrhu ÚPmB, které schválilo Zastupitelstvo města Brna usnesením č. ZM7/3871 na zasedání konaném dne 19. 6. 2018 (dále jen "Pokyny"). Návrhem ÚPmB jsou tak v daném území zcela naplněny Pokyny pro vypracování Návrhu ÚPmB a dotčený orgán MŽP ČR v této fázi pořizované dokumentace plně souhlasí s předloženým řešením Návrhu ÚPmB z hlediska záboru ZPF v k.ú. Medlánský, a proto není důvodné předmětné řešení měnit.

Uvádíme také, že územní rozvoj v ose Medlánský – Řečkovice – Ivanovice vyplývá ze Zadání, které je tímto způsobem konzistentně naplňováno. Tento rozvoj souvisí s trasováním D43 a předmětné územní rezervy bude možné aktivovat (převést do návrhu) pouze v případě, že bude na úrovni ZÚR JMK rozhodnuto o výsledné variantě řešení D43 na území města. Při návrhu řešení pak musí být zohledněny a zapracovány i případné další dopady a souvislosti, které nyní nelze dopředu předjímat.

Ovšem je nutné uvést, že v k.ú. Medlánský téměř nedochází v Návrhu ÚPmB k vymezení nových zastavitelných (návrhových) ploch oproti platnému ÚPmB, vyjma zastavitelných ploch na východní straně prodloužené ulice V Újezdech.

Nicméně na základě rozhodnutí Rady města Brna (RMB), které přijala na schůzi RMB č. R8/127 zahájené dne 20.1.2021 s pokračováním dne 25.1.2021, uplatnil určený zastupitel, radní pro územní plánování RNDr. Filip Chvátal, PhD. u pořizovatele připravovaného Územního plánu města Brna – Odboru územního plánování a rozvoje MMB, ve smyslu § 53 odst. (1) zákona č. 183/2006 sb., o územním plánování a stavebním řádu, ve znění pozdějších předpisů, podnět, aby vyhodnocení výsledků projednání dokončil v souladu s doporučením RMB. RMB doporučila řešení u problematických oblastí rozvoje města stěžejního charakteru. u předmětné územní rezervy B-6 a B-7 následujícím způsobem:

„Vzhledem k tomu, že došlo na úrovni ZÚR JMK k rozhodnutí o umístění koridoru komunikace R-43 na území města Brna, je možné učinit rozhodnutí a aktivovat územní rezervy tj. územní rezervy převést zpět do zastavitelných ploch dle projednané a vybrané varianty Konceptu ÚPmB či dílčích úprav. Aktivaci územních rezerv převedením do zastavitelných ploch však nelze v úpravě Návrhu ÚPmB před opakovaným veřejným projednáním doporučit, ale až po první aktualizaci nového ÚPmB v rámci Zprávy o uplatňování ÚPmB, případně samostatnou změnou nového ÚPmB. V Návrhu ÚPmB by tak byly územní rezervy ponechány vyjma těch, kde je na základě výsledků projednání doporučeno jejich vypuštění.

Na základě výše uvedeného pořizovatel dává pokyn územní rezervu B-6 a B-7 z návrhu ÚPmB vypustit v souladu s podnětem určeného zastupitele.

Věcná podstata způsobů vypořádání předmětného podání zůstává nadále relevantní, přestože návrh nového územního plánu města Brna prošel přepracováním s ohledem na Pokyny ZMB z roku 2022 a byl uveden do jednotného standardu ÚPD dle stavebního zákona a jeho prováděcích předpisů. Výše uvedené texty je tedy nutno chápat také ve smyslu těchto úprav.

Námítka č.14

Výrok:

Námítce se nevyhovuje.

Odůvodnění:

Vymezení územního systému ekologické stability (ÚSES) je v Návrhu ÚPmB v souladu s odborným oborovým dokumentem – plánem ÚSES, který je nezbytným podkladem pro vymezení ÚSES v ÚPD. Dle plánu ÚSES jsou v předmětné lokalitě vymezeny interakční prvky, které nahrazují lokální biokoridor ve dně údolí Medláneckého potoka nad Medlánskými vymezený v platném ÚPmB. K hlavním důvodům nahrazení předmětného biokoridoru

interakčními prvky patří jeho nízký biogeografický význam bez možnosti začlenění do ucelené hydrofilní větve místního ÚSES s vymezením funkčně odpovídajících biocenter.

Pro informaci uvádíme, že interakční prvek je obecně doplňkovou skladebnou částí lokálního ÚSES, která posiluje interakci ekologicky stabilnějších a méně stabilních ekosystémů, a tím ty méně stabilní pomáhá stabilizovat. Konkrétně zprostředkovává příznivé působení lokálních (místních) biocenter a biokoridorů na okolní, ekologicky méně stabilní krajinu. Skutečnost, že jde o doplňkové skladebné části místního ÚSES, znamená, že představují doplněk k vymezení biocenter a biokoridorů a není až tak podstatná jejich funkce pro ochranu přirozeného genofondu. Vymezování interakčních prvků není na rozdíl od biocenter a biokoridorů nikterak vázáno na biogeografické členění krajiny, a naopak daleko více vychází z aktuálního stavu krajiny. Návrh soustavy interakčních prvků má v zásadě doporučující charakter a nemá zákonnou podporu.

Ve vztahu k územnímu plánu jsou interakční prvky obecně "podměrečnou" kategorií, tj. takovou kategorií prvků, jejichž vymezení je pod rozlišovací možností územního plánu a povinnost jeho vymezení ani nevyplývá z právních předpisů. Nicméně o existenci interakčních prvků či o existenci jejich návrhu by měl mít zpracovatel územně plánovací dokumentace povědomí, aby svým řešením zbytečně funkční prvky nelikvidoval a u dosud neexistujících či nedostatečně funkčních neznemožnil provedení navržených opatření.

Na základě uvedeného je zřejmý důvod, pro který v dané lokalitě není v Návrhu ÚPmB vymezena a ani není vhodné vymezovat skladebnou část ÚSES – lokální biokoridor. Nicméně zpracovatel svým návrhem – vymezením příslušných ploch návrhové zeleně v předmětné lokalitě zajistil další existenci a funkčnost daných interakčních prvků.

V případě pozemku p.č. 1818 k.ú. Medlánky uvádíme, že by se jeho vymezením jako samostatné plochy krajinné zeleně vytvořila podměrečná plocha, která nemá zákonné ani koncepční opodstatnění, protože předmětné krajínovorné prvky s ekologicko-stabilizační a také estetickou funkcí v podobě aleje jsou přirozenou součástí mimoprodukčních funkcí zemědělské plochy (viz Odůvodnění Návrhu ÚPmB). Pro informaci ještě uvádíme, že na základě požadavku a dohody s dotčeným orgánem Odborem životního prostředí Magistrátu města Brna, bude do závazné textové části doplněna regulace zajišťující větší a zřejmější ochranu výše uvedených krajínovorných prvků. V souvislosti s plánovanou budoucí urbanizací území není vymezení ploch krajinné zeleně žádoucí; vymezení těchto ploch má význam ve volné krajině.

Věcná podstata způsobů vypořádání předmětného podání zůstává nadále relevantní, přestože návrh nového územního plánu města Brna prošel přepracováním s ohledem na Pokyny ZMB z roku 2022 a byl uveden do jednotného standardu ÚPD dle stavebního zákona a jeho prováděcích předpisů. Výše uvedené texty je tedy nutno chápat také ve smyslu těchto úprav.

Námítka č.15

Výrok:

Námítce se nevyhovuje.

Odůvodnění:

Objekty a plochy pro plnění funkce veřejné vybavenosti a sportu mohou být připuštěny i v plochách pro bydlení B nebo smíšených obytných C.

Sběrná střediska odpadů nejsou vzhledem ke svému charakteru a rozloze v územním plánu vymezena. Umístění sběrných středisek odpadů statutárního města Brna je přípustné v plochách bydlení, smíšených obytných, komerční vybavenosti, nákupních a zábavních center a zvláštních areálů, výroby a skladování, lehké výroby, podmíněně přípustné v plochách technické infrastruktury, dopravní infrastruktury a na veřejném prostranství, pokud toto umístění nenaruší jejich funkci.

Námítce je vyhověno jiným způsobem.

Věcná podstata způsobů vypořádání předmětného podání zůstává nadále relevantní, přestože návrh nového územního plánu města Brna prošel přepracováním s ohledem na Pokyny ZMB

z roku 2022 a byl uveden do jednotného standardu ÚPD dle stavebního zákona a jeho prováděcích předpisů. Výše uvedené texty je tedy nutno chápat také ve smyslu těchto úprav.

Námítka č.16

Výrok:

Námítce se vyhovuje.

Odůvodnění:

Skutečný způsob využití předmětného pozemku, tj. pobytová louka s ekologickou, komunikační a rekreační funkcí je realizovatelný a přípustný i v rámci plochy zemědělské, a to zejména z důvodu, že plní mimoprodukční funkce zemědělské plochy. Dané využití je také v souladu s § 18 odst. (5) stavebního zákona, jehož záměry Návrh ÚPmB z důvodu veřejného zájmu nevyklučuje.

Nicméně vzhledem k tomu, že je předmětný pozemek ve vlastnictví Statutárního města Brna, jeho grafická čitelnost je v měřítku zpracování nového ÚPmB, skutečné využití nejlépe reflektuje právě plocha krajinné zeleně a pozemek nebude tvořit nesmyslnou enklávu v daném území, protože plynule navazuje na okolní plochy krajinné zeleně, jeví se důvodné změnit pozemek na plochu krajinné zeleně "K".

Věcná podstata způsobů vypořádání předmětného podání zůstává nadále relevantní, přestože návrh nového územního plánu města Brna prošel přepracováním s ohledem na Pokyny ZMB z roku 2022 a byl uveden do jednotného standardu ÚPD dle stavebního zákona a jeho prováděcích předpisů. Výše uvedené texty je tedy nutno chápat také ve smyslu těchto úprav.

Námítka č.17

Výrok:

Námítce se nevyhovuje.

Odůvodnění:

Předmětem námítky je požadavek na zachování stávajícího prostupu územím mezi ul. Turistickou a Vycházkovou a z toho důvodu pozemky parc.č. 1033/1 a 1033/12, k.ú. Medlánky definovat jako zeleň Z, tj. neměnit na plochu zahrádek I. Námítce nelze zcela vyhovět, neboť se jedná o pozemky v soukromém vlastnictví, kdy jeho vlastníci požadují jiné funkční využití, kterému nelze v současné době vyhovět. To však nevyklučuje i v plochách zahrádek zachovat stávajícího prostupu územím, pokud bude na tomto řešení s vlastníkem pozemků nalezena shoda. Pro informaci závěrem uvádíme fakt, že dle obecných podmínek závazné části „Návrhu ÚPmB (2020)“: „Záměry na změny v území musí zachovávat a posilovat prostupnost v území; ve stabilizovaných plochách musí být zachovány pěší trasy zajišťující průchodnost území a přístup k jednotlivým pozemkům. V plochách změn musí být navrhována řešení, která zajistí prostupnost v území, zejména návaznost na zastavěné území či zastavitelné plochy nebo pěší průchodnost do krajiny.“, a dále „Stavby a zařízení dopravní a technické infrastruktury lze umístit ve všech typech ploch s rozdílným způsobem využití. V případě ploch zástavby lze stavby a zařízení dopravní infrastruktury umístit, pokud záměr není zjevně nepřiměřený vůči návazným či dotčeným plochám. V případě volných ploch lze stavby a zařízení dopravní a technické infrastruktury umístit za podmínky minimalizace jejich plošného a prostorového střetu s příslušnou plochou a minimalizace negativního vlivu na funkčnost plochy vyplývající z hlavního využití, pokud není v podmínkách využití typů ploch stanoveno jinak.“, a také „Veřejná prostranství lze umístit ve všech typech ploch s rozdílným způsobem využití.“

Na základě uvedeného je zřejmé, že není nutná požadovaná změna funkčního využití pro zajištění prostupu, která by jako taková měla být zajištěna regulacemi území danými v textové části Návrhu ÚPmB (2020).

Věcná podstata způsobů vypořádání předmětného podání zůstává nadále relevantní, přestože návrh nového územního plánu města Brna prošel přepracováním s ohledem na Pokyny ZMB z roku 2022 a byl uveden do jednotného standardu ÚPD dle stavebního zákona a jeho prováděcích předpisů. Výše uvedené texty je tedy nutno chápat také ve smyslu těchto úprav.

Námitka č.18

Výrok:

Námitce se vyhovuje.

Odůvodnění:

Skutečný stav (stromová kaple sloužící jako místo spočinutí a rozjímání na procházkách, k venkovním bohoslužbám, k oddávání snoubenců v přírodě nebo třeba pro pořádání koncertů a určené pro širokou veřejnost), a předpokládaný způsob využití předmětného pozemku (vzpomínkový háj s možností pohřbívání ke kořenům) neodpovídá funkčnímu využití navrženému v Návrhu ÚPmB pro plochy zahrádek "I". Vzhledem k tomu, že se část výše uvedených aktivit v daném místě realizuje již nyní, nepředpokládá se konfliktní působení na okolní plochy. Dále uvádíme, že se jedná o pozemky ve vlastnictví města Brna a jde o záměr městské části podporovaný městem. Na základě uvedeného je vhodné vymezit předmětný pozemek p.č. 1353 v k.ú. Medlánky na plochu, která nejlépe reflektuje reálný i budoucí způsob využití a to na plochu veřejné vybavenosti „V/x/h (Ize považovat za plochu v krajině bez nutnosti navázání této plochy na plochu veřejného prostranství).

Věcná podstata způsobů vypořádání předmětného podání zůstává nadále relevantní, přestože návrh nového územního plánu města Brna prošel přepracováním s ohledem na Pokyny ZMB z roku 2022 a byl uveden do jednotného standardu ÚPD dle stavebního zákona a jeho prováděcích předpisů. Výše uvedené texty je tedy nutno chápat také ve smyslu těchto úprav.

Námitka č.19

Výrok:

Námitce se vyhovuje částečně.

Odůvodnění:

V dané věci uplatnila připomínku MČ Brno-Medlánky, pořizovatel požadavku vyhověl takto: Pozemek parc. č. 1000/11 k. ú. Medlánky je dle platného ÚPmB sice součástí plochy vodohospodářské, dle stavu v území je také spolu s pozemkem parc. č.1012/12 zahrnut do společného oplocení u RD Rysova 2b, s přístupem z ulice Rysova. Jejich vymezení jako součást stabilizované plochy B/r2 je žádoucí.

Oproti tomu pozemek parc. č. 994/1 a s ním i pozemky parc. č. .994/2, 994/3, 984/5, 1012/11 a 1012/20 k. ú. Medlánky jsou dle platného ÚPmB součástí plochy vodohospodářské, dle stavu v území jsou přístupné pouze cestou kolem rybníka a nesouvisejí s nemovitostí určenou pro bydlení. Není proto důvod je nyní v novém ÚP zahrnovat do stabilizované plochy bydlení, využití pozemků takovému funkčnímu využití neodpovídá. V tomto rozsahu se tímto námitce částečně vyhovuje.

Věcná podstata způsobů vypořádání předmětného podání zůstává nadále relevantní, přestože návrh nového územního plánu města Brna prošel přepracováním s ohledem na Pokyny ZMB z roku 2022 a byl uveden do jednotného standardu ÚPD dle stavebního zákona a jeho prováděcích předpisů. Výše uvedené texty je tedy nutno chápat také ve smyslu těchto úprav.

Námitka č.20

Výrok:

Námitce se vyhovuje.

Odůvodnění:

V dané věci uplatnila připomínku MČ Brno-Medlánky, pořizovatel požadavku vyhověl takto: Na částech pozemků v majetku smB parc. č. 985/1 a 985/19 k. ú. Medlánky při ulici Rysova je v ÚP vymezena plocha ke stavebnímu využití pro bydlení, stejně tak je na části pozemků návrhová plocha městské zeleně. Pořizovatel preferuje ponechat možnost stavebního využití, tj. nevymezovat zde pouze plochu zeleně. Ta je vyjádřena na částech pozemků v rozsahu návrhové plochy Z. Byť je MČ preferované stavební využití pro domov pro seniory přípustné i v ploše bydlení, garancí takového cílového využití je právě plocha veřejné vybavenosti V. S

ohledem na vlastnictví pozemků smB je také vhodné plochu pro veřejný účel jednoznačně v novém ÚP vymezit odpovídající funkcí, tj. plochou V.

Věcná podstata způsobů vypořádání předmětného podání zůstává nadále relevantní, přestože návrh nového územního plánu města Brna prošel přepracováním s ohledem na Pokyny ZMB z roku 2022 a byl uveden do jednotného standardu ÚPD dle stavebního zákona a jeho prováděcích předpisů. Výše uvedené texty je tedy nutno chápat také ve smyslu těchto úprav.

Námitka č.21

Výrok:

Námitce se vyhovuje.

Odůvodnění:

V dané věci uplatnila připomínku MČ Brno-Medlánky, pořizovatel požadavku vyhověl takto: Požadované vymezení samostatné plochy V na částech pozemků parc. č. 985/1, 985/2 a 985/21 v jižním konci ulice Rysova, při kruhovém objezdu není s ohledem na metodiku zpracování nového ÚP vhodné: jednalo by se o podměrečnou plochu, kterou je problematické v novém ÚP samostatně vymezit za současného zachování čitelnosti hlavního výkresu - rozsah plochy a zápis kódu stavební plochy. Záměr nového objektu radnice MČ lze realizovat i v rámci plochy bydlení. Přesto pořizovatel s přihlédnutím k místním zájmům městské části dává pokyn zpracovatelům, aby požadavek MČ na plochu V prověřil.

Zpracovatel se na základě pokynu pořizovatele problematikou vymezení samostatné funkční plochy zabýval a –z pozice odborného garanta správnosti řešení– v upraveném návrhu ÚP nakonec vymezil rozsah plochy V/v2 tak, aby byla plocha vymezena přehledným způsobem. Ve výsledku je námitce vyhověno.

Věcná podstata způsobů vypořádání předmětného podání zůstává nadále relevantní, přestože návrh nového územního plánu města Brna prošel přepracováním s ohledem na Pokyny ZMB z roku 2022 a byl uveden do jednotného standardu ÚPD dle stavebního zákona a jeho prováděcích předpisů. Výše uvedené texty je tedy nutno chápat také ve smyslu těchto úprav.

Námitka č.22

Výrok:

Námitce se nevyhovuje.

Odůvodnění:

V dané věci uplatnila připomínku MČ Brno-Medlánky, pořizovatel odůvodnil takto:

Území mezi bytovými domy jabloňová 22-28 a ulicí Kuřimskou, které je využíváno jako volné prostranství - zeleň má výměru pod limit 0,2 ha pro samostatné funkční vymezení; plocha zeleně v platném ÚPmB dnes zahrnuje větší území, i to, které je již stavebně využito. Po zpřesnění využití dle skutečného stavu není samostatné vymezení plochy městské zeleně Z v návrhu nového ÚP účelné, území bude nadále užíváno jako volné prostranství v rámci stabilizované plochy bydlení.

Věcná podstata způsobů vypořádání předmětného podání zůstává nadále relevantní, přestože návrh nového územního plánu města Brna prošel přepracováním s ohledem na Pokyny ZMB z roku 2022 a byl uveden do jednotného standardu ÚPD dle stavebního zákona a jeho prováděcích předpisů. Výše uvedené texty je tedy nutno chápat také ve smyslu těchto úprav.

Námitka č.23

Výrok:

Námitce se vyhovuje částečně.

Odůvodnění:

V dané věci uplatnila připomínku MČ Brno-Medlánky, pořizovatel požadavek zohlednil takto: Oproti platnému ÚPmB a řešení obsaženému v Konceptu ÚP není v Návrhu ÚP zástavba RD v ulici Za Parkem a Hujíčková zahrnuta do návrhové plochy, ale je již stabilizována. Proto je

žadoucí stabilizovanou plochu bydlení vymezit dle skutečného stavu v území a městské pozemky 855, 856 a jižní část pozemku 711/1 (s cestou ve stopě ulice Hujíčkova) vše k. ú. Medlánky vymezit jako stabilizovanou plochu zeleně - sloučit s plochou zeleně zámeckého parku. Návrh ÚP totiž vymezení jižní stopy ulice Hujíčkova jako plochy veřejného prostranství dle Konceptu ÚP nepřebírá.

Je žádoucí zachovat na městském pozemku parc. č. 710/1 k. ú. Medlánky návrhovou plochu městské zeleně, lze připustit oproti projednanému Konceptu ÚP (i platnému ÚPmB) redukcí jejího rozsahu do podoby dle návrhu nového ÚP. Plocha zeleně je v daném místě podstatná pro kvalitní propojení od stávajícího zámeckého parku k budoucí tramvajové smyčce do dalšího území v lokalitě Me-1. Návrhová plocha Z byla pro tento účel v Návrhu ÚP (projednávaném v červnu 2020) vymezena v dostatečném rozsahu, proto pořizovatel neshledal žádoucí požadavku MČ na její rozšíření vyhovět.

Na základě doporučení samosprávy města k vypořádání námitek a připomínek doručených k projednanému Návrhu nového ÚP (v červnu 2020) bude na pozemku parc. č. 710/1 k. ú. Medlánky v majetku města doplněna plocha veřejné vybavenosti (V) ve vazbě na ZŠ Hudcova. Tento požadavek na plochu V nakonec vyplynul z interních jednání s MČ, která tímto chce zajistit na městském pozemku plochu pro sportovního zařízení k ZŠ Hudcova. Takto je formulován i konkrétní požadavek na řešení uvedený u stanovené ÚS-08 v kap. 12 textové části ÚP a v kartě lokality Me-1. MČ je nakonec vyhověno v rozsahu tohoto požadavku.

V rozvojové lokalitě Me-1 lze další propojení pásem městské zeleně od navrhované tramvajové smyčky realizovat v rámci vymezených stavebních ploch, Návrh nového ÚP jednotlivé pásy liniové zeleně nevymezuje. Taktéž stezka pro pěší a cyklisty je nad podrobnost řešení v novém ÚP. Jejich realizace spolu s pásem zeleně je podél budoucí trati Me/31 na základě obecných regulativů možná ve všech stavebních plochách, tudíž i v ploše dopravy D, či sousední ploše smíšené obytné C. V této části není požadavku MČ vyhověno.

Námítce se částečně vyhovuje v rozsahu vyhovění shodným požadavkům MČ.

Věcná podstata způsobů vypořádání předmětného podání zůstává nadále relevantní, přestože návrh nového územního plánu města Brna prošel přepracováním s ohledem na Pokyny ZMB z roku 2022 a byl uveden do jednotného standardu ÚPD dle stavebního zákona a jeho prováděcích předpisů. Výše uvedené texty je tedy nutno chápat také ve smyslu těchto úprav. Vyhodnocení doplňujeme o informaci, že v daném území došlo na základě konkrétního požadavku určeného zastupitele, který u pořizovatele uplatnil dopisem ze dne 10.3.2023, k úpravě ÚP dle výsledků ÚS Technopark. (Jde o Územní studii Technologický park, jejímž zpracovatelem je tým KAM Brno, p.o.). Změna spočívá v úpravě rozsahu vymezených funkčních ploch v rozvojové lokalitě Me-1. Dále došlo ke změně na základě konkrétního požadavku určeného zastupitele na "posouzení potřebnosti předepsaných územních studií a žádosti o vypuštění mimo jiné i ÚS-08" uplatněného dopisem z 18. září 2023. Změna spočívá ve vypuštění povinnosti pořídit ÚS-08 jako podmínku pro rozhodování o změnách v území v lokalitě Me-1. Na základě této úpravy návrhu ÚP 2024 již nelze prostřednictvím územní studie konkretizovat požadavky na využití rozvojové lokality. Požadavku na zachování plochy zeleně v Me-1 dle platného ÚPmB nelze vyhovět, částečné vyhovění na plochu zeleně zůstává na pozemků pro rozšíření zámeckého parku.

Námítka č.24

Výrok:

Námítce se vyhovuje částečně.

Odůvodnění:

V dané věci uplatnila připomínku MČ Brno-Medlánky, pořizovatel požadavek zohlednil takto: V rozvojové lokalitě Me-1 lze další požadované využití pro veřejnou vybavenost (školství, centrum volného času), komerční vybavenost (sport), hřiště realizovat v rámci vymezených smíšených obytných ploch C. Pořizovatel neshledává účelné vymezením funkční plochy V či S předjímat jejich konkrétní lokalizaci. Pro území lokality Me-1 je předepsáno zpracování ÚS-08, ta prověří potřebu občanského vybavení a navrhne na území využití funkčních ploch C ve

větší podrobnosti. Viz požadavky na řešení v ÚS uvedené v textové části v kap. 12 a v příslušné kartě lokality Me-1.

S odkazem na text vyhodnocení u připomínky č.23 je požadavek MČ na plochu pro sportovní zařízení pro ZŠ Hudcova řešen vymezením plochy V na městském pozemku parc. č. 710/1 k. ú. Medlánky

Samospráva města na Poradě vedení dne 10.12.2020 odsouhlasila podnět na úpravu rozsahu funkčních ploch bydlení v předmětné lokalitě ve prospěch smíšeného využití s volnou strukturou zástavby a v plochách pro smíšené využití úpravu výškových hladin zástavby dle Případové studie lokality Technologický park (KAM, 2020) pro účely úpravy Návrhu nového ÚPmB.

Na základě rozhodnutí Rady města Brna (RMB), které přijala na schůzi RMB č.R8/127 zahájené dne 20.1.2021 s pokračováním dne 25.1.2021, uplatnil určený zastupitel, radní pro územní plánování RNDr. Filip Chvátal, PhD. u pořizovatele připravovaného Územního plánu města Brna – Odboru územního plánování a rozvoje MMB, ve smyslu § 53 odst. (1) zákona č. 183/2006 sb., o územním plánování a stavebním řádu, ve znění pozdějších předpisů, podnět, aby vyhodnocení výsledků projednání dokončil v souladu s doporučením RMB. RMB doporučila řešení u problematických oblastí rozvoje města stěžejního charakteru.

Doporučení se týkalo i rozvojové lokality Me-1 Technologický park. Proto pořizovatel dal pokyny na úpravu návrhu ÚP v lokalitě Me-1 pro 1. opakované veřejné projednání (v červnu 2021), vše v souladu s podnětem určeného zastupitele.

K další úpravě návrhu ÚP oproti výše uvedenému došlo v lokalitě Me-1 po 1. opakovaném veřejném projednání.

Na základě připomínek MČ doručených při 1. opakovaném veřejném projednání se určený zastupitel navrženým řešením v severní části lokality Me-1 znovu zabýval a uplatnil v procesu vyhodnocování výsledků projednání dopisem č.j. MMB/0477610/2021 ze dne 13.9.2021 k lokalitě Me-1 na základě doporučení RMB R8/168 ze dne 1.9. 2021 podnět na zohlednění místních zájmů MČ Brno - Medlánky, a to na navrácení původní plochy W/v3 a rozšíření plochy B/r2 na úkor plochy C/v3. Městské části jsou dle Statutu města Brna oprávněny uplatňovat právo na místní samosprávu ve specifickém režimu prostřednictvím vyjádření k projednávaným územně plánovacím dokumentacím.

Na základě výsledků projednání byly místní zájmy městské části MČ Brno-Medlánky alespoň částečně zohledněny a Návrh pro 2. opakované veřejné projednání byl upraven.

Námítce je vyhověno částečně vymezením plochy veřejné občanské vybavenosti a promítnutím požadavků na konkretizaci využití lokality Me-1 pro další občanskou vybavenost do požadavků k řešení do vymezené ÚS-08.

Věcná podstata způsobů vypořádání předmětného podání zůstává nadále relevantní, přestože návrh nového územního plánu města Brna prošel přepracováním s ohledem na Pokyny ZMB z roku 2022 a byl uveden do jednotného standardu ÚPD dle stavebního zákona a jeho prováděcích předpisů. Výše uvedené texty je tedy nutno chápat také ve smyslu těchto úprav. Vyhodnocení doplňujeme o informaci, že v daném území došlo na základě konkrétního požadavku určeného zastupitele, který u pořizovatele uplatnil dopisem ze dne 10.3.2023, k úpravě ÚP dle výsledků ÚS Technopark. (Jde o Územní studii Technologický park, jejímž zpracovatelem je tým KAM Brno, p.o.). Změna spočívá v úpravě rozsahu vymezených funkčních ploch v rozvojové lokalitě Me-1. Dále došlo ke změně na základě konkrétního požadavku určeného zastupitele na "posouzení potřebnosti předepsaných územních studií a žádosti o vypuštění mimo jiné i ÚS-08" uplatněného dopisem z 18. září 2023. Změna spočívá ve vypuštění povinnosti pořídit ÚS-08 jako podmínku pro rozhodování o změnách v území v lokalitě Me-1. Na základě této úpravy návrhu ÚP 2024 již nelze prostřednictvím územní studie konkretizovat požadavky na využití rozvojové lokality (požadováno zpřesnění pro zeleň, občanská vybavenost, sport).

Vyhověno zůstává částečně vymezením plochy veřejné občanské vybavenosti.

Námítka č.25

Výrok:

Námítce se vyhovuje.

Odůvodnění:

V rámci podání je požadováno vymezení propojení mezi územím Technologického parku a průmyslovou zónou v Kuřimi.

Pro dokladování transparentnosti procesu vyhodnocení podání je uvedeno také mezitímní vyhodnocení z r. 2020:

Požadavku bylo v roce 2020 vyhověno částečně, protože: „Úkolem územního plánu je vytvářet územní podmínky pro možnost umístění záměrů, nikoliv zajistit „bezproblémovou“ realizaci všech záměrů a znát podrobné technické provedení jednotlivých úseků. Obecně územní plán stanovuje základní koncepci rozvoje území obce, ochrany jeho hodnot, jeho plošného a prostorového uspořádání, uspořádání krajiny a koncepci veřejné infrastruktury a stanovuje podmínky pro využití území. Nový Územní plán města Brna (ÚPmB) pracuje s méně podrobným měřítkem hlavního výkresu 1:10 000, než tomu je u současného (1:5000).

V rámci stanovení podmínek využití ploch v kap. 6.2. a kap. 6.3.3.10 závazné textové části je umožněno umístění cyklistické infrastruktury ve všech plochách s rozdílným způsobem využití.

Z hlediska požadavku na zakreslení dalších propojení uvádíme, že v rámci cyklistické dopravy byl zvolen obecnější přístup.

Ve výkresu 2.2. Souhrnný výkres dopravy jsou vyznačeny „vybrané samostatné cyklotrasy“, kterými jsou zpřesněny záměry ze Zásad územního rozvoje Jihomoravského kraje. Ve výkresu odůvodnění O.6 Cyklistická doprava – schéma jsou k výše uvedenému jevu navíc vyznačeny „vybrané pouliční cyklotrasy“, které naznačují možná vybraná propojení území města, která však již nejsou závazná a je možné je operativně upravovat nebo dále doplňovat.

Obecně ve výkresu odůvodnění O.6 nejsou trasy vymezeny závazně a umístění jakýchkoliv cyklistických tras nebo stezek je možná v souvislosti s obecnými podmínkami uvedenými v kapitolách 6.1 až 6.5 Výroku ve všech plochách.“

Konečné vyhodnocení podání se vztahuje k výslednému řešení Návrhu nového ÚPmB:

Návrh Územního plánu města Brna pro opakované veřejné projednání (06/2021) byl upraven a požadované propojení cyklostezkou Technologický park - Kuřim bylo doplněno o tuto trasu do výkresu 2.2. a Odůvodnění.

Tímto je požadavek zohledněn.

Věcná podstata způsobů vypořádání předmětného podání zůstává nadále relevantní, přestože návrh nového územního plánu města Brna prošel přepracováním s ohledem na Pokyny ZMB z roku 2022 a byl uveden do jednotného standardu ÚPD dle stavebního zákona a jeho prováděcích předpisů. Výše uvedené texty je tedy nutno chápat také ve smyslu těchto úprav.

Námítka č.26

Výrok:

Námítce se vyhovuje.

Odůvodnění:

V dané věci uplatnila připomínku MČ Brno-Medlánky, pořizovatel požadavku vyhověl takto:

Stávající zástavba RD ve východním konci ulice Turistická byla zahrnuta do stabilizované plochy městské zeleně Z - zámecký park- již v Konceptu nového ÚP. Existence stávající zástavby zahrnuté do jiné funkční plochy nestavební je ošetřena obecným regulativem a neznamená její vymístění a dotvoření celého území jako park.

Zástavba RD dotváří charakter území u křižovatky ulic Turistická a Hudcova a zasahuje území o rozloze cca 0,24 ha. Proto je možné pro zástavbu vymežit samostatnou stavební funkční plochu v souladu s požadavkem § 3 odst 1 vyhl. 501/2006 Sb., v platném znění.

Obdobně lze postupovat v případě zástavby komerčními objekty a v ulici Hudcova 2,2a, které zahrnují území o rozloze cca 0,31 ha.

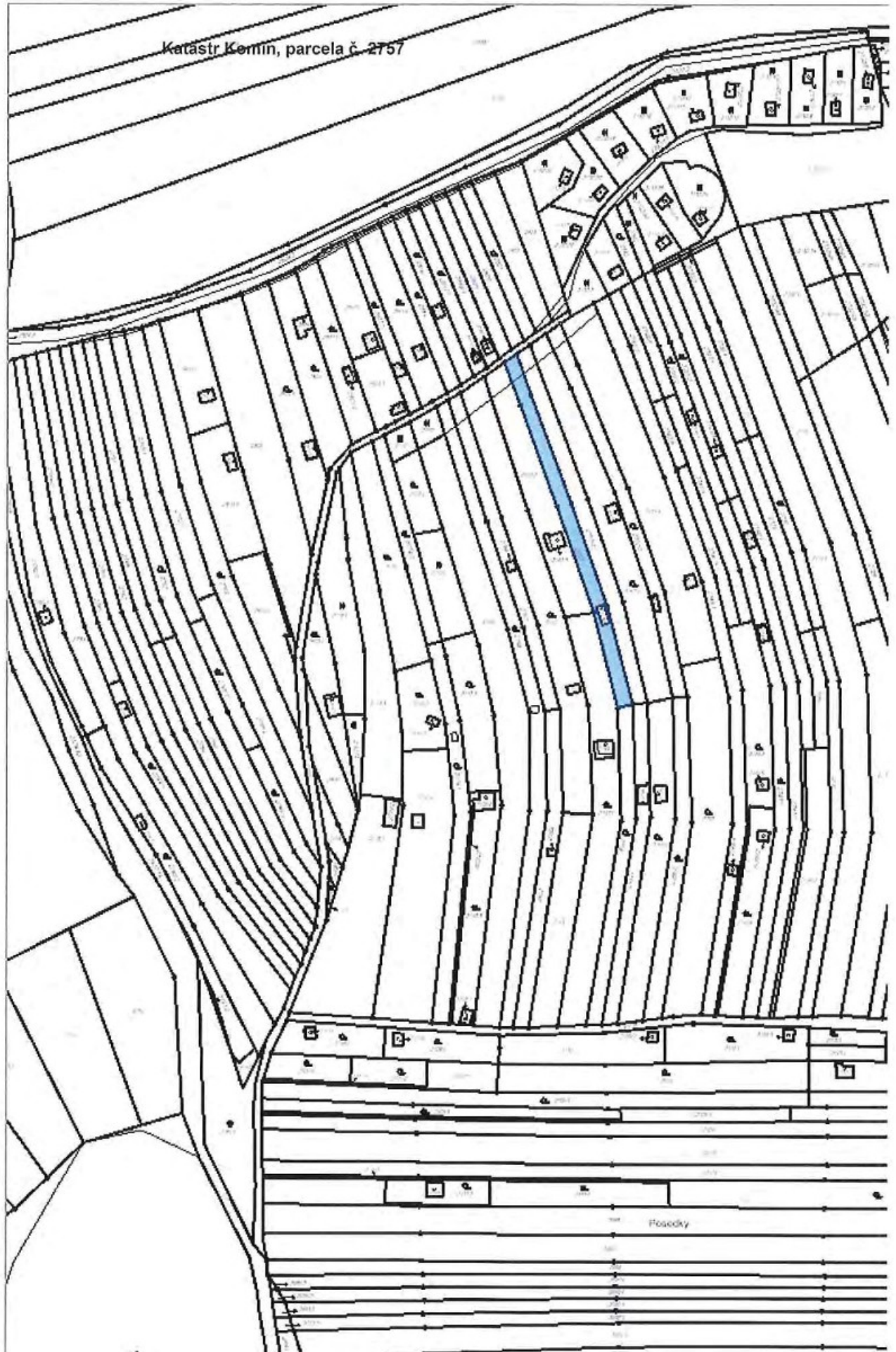
Zpracovatel se na základě pokynu pořizovatele problematikou vymezení odpovídající stavební plochy pro zástavbu RD na ul. Turistická a zástavbu vybavenosti na ul. Hudcova znovu zabýval

a –z pozice odborného garanta správnosti řešení– vymezil jednu stabilizovanou plochu smíšenou obytnou.

Ve výsledku je námitce vyhověno.

Věcná podstata způsobů vypořádání předmětného podání zůstává nadále relevantní, přestože návrh nového územního plánu města Brna prošel přepracováním s ohledem na Pokyny ZMB z roku 2022 a byl uveden do jednotného standardu ÚPD dle stavebního zákona a jeho prováděcích předpisů. Výše uvedené texty je tedy nutno chápat také ve smyslu těchto úprav.

Katastr Komín, parcela č. 2757



Plošný

MMB/0221110/2020

Námitka

Výrok:

Námitce se vyhovuje.

Odůvodnění:

Zpracovatel Návrhu ÚPmB na základě své odbornosti, aktuálních podkladů a Pokynů pro vypracování Návrhu ÚPmB, které schválilo Zastupitelstvo města Brna usnesením č. ZM7/3871 na zasedání konaném dne 19. 6. 2018, navrhl řešení funkčního využití předmětného území v k.ú. Komín. V Návrhu ÚPmB (2020) je tak v předmětné lokalitě zejména z důvodu zachování kontinuity pořizované územně plánovací dokumentace a v souladu s právními předpisy navržena plocha krajinné zeleně, oproti Konceptu ÚPmB ovšem bez překryvného režimu územního systému ekologické stability (ÚSES) lokálního (místního) charakteru. ÚSES není v předmětné lokalitě v Návrhu ÚPmB vymezen na základě aktuálně zpracovaného podkladu - Plánu ÚSES pro k.ú. Komín (Ageris, 2017), který prověřil komplexně celé katastrální území Komína z hlediska ekologicko-stabilizační funkce a v konkrétním místě intenzivně využívané zahrádkářské lokality již neshledal důvody ani předpoklady pro vymezení skladebných prvků ÚSES. Lze tedy konstatovat, že v dané lokalitě pominul i podstatný důvod pro vymezení krajinné zeleně, která zde byla primárně "vázána" právě na skladebné prvky ÚSES. Na základě uvedeného a legitimního očekávání vlastníka bude pozemek p.č. 2757 v k.ú. Komín vymezen celý jako plocha zahrádek "I" resp. předmětná návrhová plocha krajinné zeleně bude vymezena jako plocha zahrádek, tak jak je určena v platném ÚPmB.

Věcná podstata způsobů vypořádání předmětného podání zůstává nadále relevantní, přestože návrh nového územního plánu města Brna prošel přepracováním s ohledem na Pokyny ZMB z roku 2022 a byl uveden do jednotného standardu ÚPD dle stavebního zákona a jeho prováděcích předpisů. Výše uvedené texty je tedy nutno chápat také ve smyslu těchto úprav.

Podatel:

Jméno a příj

Trvale byten

Jsem – nejsem* vlastníkem nemovitosti v ploše dotčené navrhovanou změnou (uvést parcelní číslo pozemku nebo číslo popisné stavby nebo identifikaci bytové či nebytové jednotky)

..... katastrálním území: MEDLÁNKY

MAGISTRÁT MĚSTA BRNA	
Odbor územního plánování a rozvoje	
Číslo:	06-05-2020
Č.j. MMB:	0221114
Příl.:	

NÁMITKA – PŘIPOMÍNKA* proti Návrhu Územního plánu města Brna, jeho grafické i textové části

Vznáším námitky – připomínky označené níže křížkem:

- 1** Požadujeme zásadně redukovat navrhovaný rozsah záboru zemědělského půdního fondu a navrhované navýšení zastavěnosti v k. ú. Medlánky. **1**
- 2** Požadujeme vypuštění plánovaných komunikací: **2**
 mezi Komínem (resp. Bystrčí) a Medlánkami se zaústěním do ulice Turistické (navržené jako veřejné prostranství se zábořem ploch polí a zahrádek v lokalitě u křížku pro budoucí silnici),
 mezi Medlánkami a Ivanovicemi od ulice V Újezdech pod kasárnami v Řečkovících (R/1),
 mezi Technologickým parkem (ul. Purkyňovou) a ulicí Hudcovou, ústící naproti ZŠ (Me/1). **6**
- 7** Požadujeme vypuštění plánovaných územních rezerv pro komunikace:
 mezi ulicí Turistickou (od křížku) a ulicí Purkyňovou mezi Medláneckými kopci,
 mezi ulicí Turistickou a ulicí V Újezdech. **7**
- 7** Nesouhlasíme s novým dopravním propojením mezi ulicemi V Újezdech a K Babě v rozvojové ploše Me-3. **7**
- 8** Požadujeme změnit plánovanou výstavbu na polích mezi Medlánkami, Řečkovícemi a Ivanovicemi výhradně na méně intenzivní nízkopodlažní výstavbu do úrovně podlažnosti 2, ideálně výstavbu rodinných domů a jejich funkční komunikační napojení do území té městské části, kde je tato výstavba plánována. Požadujeme zásadní snížení intenzity využití území celých rozvojových ploch R-3 a Me-4 (méně obyvatel, méně pracovníků) a to také výrazným rozšířením ploch zeleně Z, kterých by mělo být násobně více, než je v lokalitě plánováno. **8**
- 9** Požadujeme v rozvojové ploše Me-4 pod ulicí V Újezdech plochu V/a2 ponechat v navrhovaném umístění podél stávající komunikace, avšak její celkový rozsah zmenšit na rozsah dle stávajícího ÚP tak, aby tato plocha začínala až za křižovatkou s ulicí Nadační; ve zbývajících ploše vymezit plochu zeleně Z. **9**
- 10** Požadujeme novou výstavbu v rozvojové ploše Me-4 podmínit prověřením v rámci územní studie s ohledem na přilehlou rekreačně sportovní oblast a zachování plnohodnotného prostupu do této oblasti. **10**
- 11** Požadujeme zásadní snížení intenzity využití území Geofyziky a Medlánecké cihelny v rozvojové ploše R-8 (méně obyvatel, méně pracovníků), aby byl rozvoj těchto lokalit únosný pro stávající infrastrukturu Medlánek. **11**
- 12** Požadujeme mezi veřejně prospěšné stavby zahrnout také komunikační propojení mezi ulicemi Renčova a Terezy Novákové pro odlehčení dopravy z Duhových Polí. **12**
- 13** Požadujeme vypuštění územní rezervy pro bydlení v zahradách a polích v lokalitě B-6 při ulici Turistické a Vycházkové a vypuštění územní rezervy pro bydlení pod ulicí V Újezdech B-7. **13**
- 14** Požadujeme zachovat stávající stabilizovanou plochu vysazeného a vzrostlého biokoridoru kolem Medláneckého potoka jako plochu Územního systému ekologické stability (ÚSES) – biokoridor - a dle reálného stavu masivních výsadeb kolem polní cesty na pozemku p. č. 1818 v k. ú. Medlánky vymezit plochu krajinné zeleně K. **14**
- 15** Požadujeme v rámci katastru Medlánek vyčlenit funkční plochy na městských pozemcích pro domov pro seniory, sberne středisko separovaného odpadu, školství a sport. **15**

- 1 6 Požadujeme změnit pobytovou louku kolem tzv. Žebětínské cesty v prodloužení ulice Žebětínek (p. č. 1811 v k. ú. Medláanky ze zemědělské plochy A na plochu krajinné zeleně K. 1 6
- 1 7 Požadujeme zachovat stávající prostup územím mezi ulicemi Turistickou a Vycházkovou a pozemky p. č. 1033/1 a 1033/12 v k. ú. Medláanky definovat dle reálného stavu jako zeleň Z, tzn. neměnit na zahrady I. 1 7
- 1 8 Požadujeme plochu vedle stromové kaple na pozemku p. č. 1353 v k. ú. Medláanky vymezit pro vzpomínkový háj s možností pohřbívání ke kořenům jako plochu V/x/h. 1 8
- 1 9 Požadujeme změnit pozemky dostupné jen cestou kolem medláneckého rybníka (p. č. 994/1, 1000/11 a další související pozemky v k. ú. Medláanky, které byly dříve plochami H) z ploch bydlení B na plochy zeleně Z nebo K nebo plochy vodní a vodohospodářské H, jak je tomu dosud. 1 9
- 2 0 Požadujeme plochu části městských pozemků při ul. Rysova p. č. 985/1 a 985/19 v k. ú. Medláanky, kde se nachází zahrada MŠ a veřejná zeleň, ponechat jako plochy zeleně Z; v případě trvání požadavku na doplnění zástavby změnit na plochu veřejné vybavenosti V pro možnost vybudování domova pro seniory. 2 0
- 2 1 Požadujeme změnit pozemky plánované historicky jako rezerva pro novou radnici u kruhového objezdu (p. č. 985/21 a přiléhající části pozemků p. č. 985/1 a 985/2 v k. ú. Medláanky) z plochy bydlení B/r2 na plochu veřejné vybavenosti V/r2). 2 1
- 2 2 Požadujeme plochu mezi městským bytovým domem Jabloňová 22-28 a ulicí Kuřimskou ponechat plochy dle stávajícího ÚP jako zeleň Z, tzn. neměnit na bydlení B. 2 2
- 2 3 V lokalitě Technoparku v rozvojové ploše Me-1 požadujeme zredukovat navrhované plochy bydlení za parkem ve prospěch ploch zeleně, a to alespoň v rozsahu, jak s nimi počítal stávající územní plán, požadujeme v souladu se stávajícím ÚP zachovat pruh zeleně pro rozšíření Zámeckého parku směrem k budoucí zastávce tramvaje a dále jej prodloužit podél budoucí tramvajové trati Me/31 celou lokalitou Technoparku a v jejím sousedství vést plochu pro vybudování stezky pro pěší a cyklisty pro zajištění prostupnosti území z Medlánek do Králova Pole. 2 3
- 2 4 V lokalitě Technoparku v rozvojové ploše Me-1 dále požadujeme navýšení ploch zeleně alespoň na úroveň stávajícího ÚP, dále požadujeme v části této lokality blíže k Medláankám pamatovat i na veřejnou vybavenost v podobě školství, hřišť a sportovišť, aby noví obyvatelé i zaměstnanci nezhoršili již tak nedostatečnou kapacitu stávající veřejné vybavenosti v Medláankách (MŠ, ZŠ, centrum volného času, dětská hřiště, sportoviště). Požadujeme v dostupné vzdálenosti od ZŠ plochu pro sport S pro vybudování tělocvičny či malé sportovní haly, kterou by mohly využívat na tělocvik i děti základní školy, jejíž tělocvična je za hranou kapacity a brání případnému navýšení počtu žáků. 2 4
- 2 5 Požadujeme zahrnout cyklostezku spojující Technopark a Průmyslovou zónu v Kuřimi kolem kasáren v Řečkovcích, Ivanovice a Českou. 2 5
- 2 6 Požadujeme respektovat reálný stav využití území a v lokalitě Zámeckého parku vymezit plochy zastavěné rodinnými domy jako plochy bydlení B/r1 a plochu pod zámkem jako plochu smíšenou obytnou C a v lokalitě Medláneckého kopce a jeho úpatí vymezit plochy zahrad I. 2 6

Dále doplňuji:

Statutární město Brno
Magistrát města Brna

MMB/0221114/2020

listy: 1 přílohy:

druh



mmb1es77398bdb Doručeno: 02.06.2020

Co se týká odůvodnění mé připomínky/námítky, plně odkazuji na stanovisko MČ Brno-Medláanky k Návrhu Územního plánu města Brna.

V Brně dne 27.05.2020

Podpis

MMB/0221114/2020

Námítka č.1

Výrok:

Námítce se vyhovuje částečně.

Odůvodnění:

Předmětné území Medlánek má být dle dohody o vypořádání stanoviska Ministerstva životního prostředí (MŽP ČR) ke Konceptu ÚPmB ze dne 22.6.2017 z hlediska záboru ZPF řešeno dle varianty II. Konceptu ÚPmB s požadavkem na převedení rozvojové lokality Me-7 v rozsahu var. I Konceptu ÚPmB do územní rezervy pro bydlení (v Návrhu ÚPmB územní rezerva B-6) a dle podnětu samosprávy rozvojovou lokalitu Me-8 východně od komunikačního propojení řešit v rozsahu dle var. III (v Návrhu ÚPmB rozvojová lokalita Me-4) a západně od komunikačního propojení zařadit do územní rezervy pro bydlení v rozsahu dle var. II. (v Návrhu ÚPmB část územní rezervy B-7). V bezprostředním okolí měla být navazující rozvojová lokalita v MČ Brno-Řečkovice a Mokrá hora R-3 řešena obdobným způsobem - východně od komunikačního propojení rozvoj území dle var. III Konceptu ÚPmB (v Návrhu ÚPmB rozvojová lokalita R-3), západně od komunikace územní rezerva pro bydlení v rozsahu dle var. II. (v Návrhu ÚPmB část územní rezervy B-7). Tato dohodnutá řešení jsou součástí Pokynů pro vypracování Návrhu ÚPmB, které schválilo Zastupitelstvo města Brna usnesením č. ZM7/3871 na zasedání konaném dne 19. 6. 2018 (dále jen "Pokyny"). Návrhem ÚPmB jsou tak v daném území zcela naplněny Pokyny pro vypracování Návrhu ÚPmB a dotčený orgán MŽP ČR v této fázi pořizované dokumentace plně souhlasí s předloženým řešením Návrhu ÚPmB z hlediska záboru ZPF v k.ú. Medlánský, a proto není důvodné předmětné řešení měnit.

Uvádíme také, že územní rozvoj v ose Medlánský – Řečkovice – Ivanovice vyplývá ze Zadání, které je tímto způsobem konzistentně naplňováno. Tento rozvoj souvisí s trasováním D43 a předmětné územní rezervy bude možné aktivovat (převést do návrhu) pouze v případě, že bude na úrovni ZÚR JMK rozhodnuto o výsledné variantě řešení D43 na území města. Při návrhu řešení pak musí být zohledněny a zapracovány i případné další dopady a souvislosti, které nyní nelze dopředu předjímat.

Ovšem je nutné uvést, že v k.ú. Medlánský téměř nedochází v Návrhu ÚPmB k vymezení nových zastavitelných (návrhových) ploch oproti platnému ÚPmB, vyjma zastavitelných ploch na východní straně prodloužené ulice V Újezdech.

Nicméně na základě rozhodnutí Rady města Brna (RMB), které přijala na schůzi RMB č. R8/127 zahájené dne 20.1.2021 s pokračováním dne 25.1.2021, uplatnil určený zastupitel, radní pro územní plánování RNDr. Filip Chvátal, PhD. u pořizovatele připravovaného Územního plánu města Brna – Odboru územního plánování a rozvoje MMB, ve smyslu § 53 odst. (1) zákona č. 183/2006 sb., o územním plánování a stavebním řádu, ve znění pozdějších předpisů, podnět, aby vyhodnocení výsledků projednání dokončil v souladu s doporučením RMB. RMB doporučila řešení u problematických oblastí rozvoje města stěžejního charakteru. U předmětné územní rezervy B-6 a B-7 následujícím způsobem:

„Vzhledem k tomu, že došlo na úrovni ZÚR JMK k rozhodnutí o umístění koridoru komunikace R-43 na území města Brna, je možné učinit rozhodnutí a aktivovat územní rezervy, tj. územní rezervy převést zpět do zastavitelných ploch dle projednané a vybrané varianty Konceptu ÚPmB či dílčích úprav. Aktivaci územních rezerv převedením do zastavitelných ploch však nelze v úpravě Návrhu ÚPmB před opakovaným veřejným projednáním doporučit, ale až po první aktualizaci nového ÚPmB v rámci Zprávy o uplatňování ÚPmB, případně samostatnou změnou nového ÚPmB. V Návrhu ÚPmB by tak byly územní rezervy ponechány vyjma těch, kde je na základě výsledků projednání doporučeno jejich vypuštění (např. právě předmětná B-6 a B-7).“

Na základě výše uvedeného pořizovatel dává pokyn územní rezervu B-6 a B-7 z návrhu ÚPmB vypustit v souladu s podnětem určeného zastupitele.

Věcná podstata způsobů vypořádání předmětného podání zůstává nadále relevantní, přestože návrh nového územního plánu města Brna prošel přepracováním s ohledem na Pokyny ZMB z roku 2022 a byl uveden do jednotného standardu ÚPD dle stavebního zákona a jeho prováděcích předpisů. Výše uvedené texty je tedy nutno chápat také ve smyslu těchto úprav.

Námítka č.2

Výrok:

Námítce se vyhovuje částečně.

Odůvodnění:

Tangenciální propojení městských částí Brno-Komín a Brno - Bystrc s MČ Brno-Medlánky je dlouhodobě sledované už v platném ÚPmB, pro které je zde vymezena plocha komunikací a prostranství místního významu s navazující plochou krajinné zeleně pro možnost umístění stromořadí či jiného krajinného prvku v rekreačně využívaném území. V Návrhu nového ÚPmB se rovněž v kontinuitě se stávajícím ÚPmB vymezuje plocha veřejného prostranství, která kopíruje stávající zpevněnou cestu vedoucí přes předmětné území (agreguje částečně i návrhovou plochu krajinné zeleně KV ze stávajícího ÚPmB, což je dáno měřítkem nového ÚPmB) a která vytváří podmínky pro žádoucí prostupnost územím. Z hlediska koncepce uspořádání dopravy slouží tato plocha pro vedení samostatné cyklotrasy. Zajišťuje dopravní obsluhu pro rozvojovou část brněnské ZOO ze strany Brna-Bystrce a stabilizovaného areálu Pily ČR, dále pak stabilizovaného areálu Policie ČR a medláneckého letiště ze strany Brna-Medlánek. Převážná část území je však určena pro nestavební využití, které negeneruje dopravní zatížení. Koridor již v současné době plní funkci obsluhy navazujících pozemků a jeho vymezení je nezbytné. Jeho šířka neznamená „výstavbu“ komunikace v celé šíři, ale umožňuje „kultivaci“ nevyhovujícího stavu a doplnění např. oboustranného stromořadí a zvýšení kvality prostupnosti pro pěší a cyklisty. To, jakým způsobem bude upraven provoz na tomto propojení nebo případně rozdělení na provozně nezávislé úseky není předmětem řešení územního plánu, ale úpravy organizace dopravy, která stanoví podmínky provozu, případně zamezí průjezdu nebo omezí některé nežádoucí pohyby.

Na základě rozhodnutí Rady města Brna (RMB) konané na schůzi RMB č.R8/127 zahájené dne 20.1.2021 s pokračováním dne 25.1.2021, uplatnil určený zastupitel, radní pro územní plánování RNDr. Filip Chvátal, PhD. u pořizovatele připravovaného Územního plánu města Brna – Odboru územního plánování a rozvoje MMB, ve smyslu § 53 odst. (1) zákona č. 183/2006 sb., o územním plánování a stavebním řádu, ve znění pozdějších předpisů, podnět, aby vyhodnocení výsledků projednání dokončil v souladu s doporučením RMB. Co se týče problematické oblasti rozvoje města RMB doporučila komunikační propojení Komín - Medlánky řešit jako návrhovou plochu veřejného prostranství O s tím, že část tohoto koridoru v prostoru od odbočky k rozvojové ploše ZOO k areálu Policie ČR bude stabilizován v rozsahu platného ÚPmB (bez integrace plochy zeleně).

Věcná podstata způsobů vypořádání předmětného podání zůstává nadále relevantní, přestože návrh nového územního plánu města Brna prošel přepracováním s ohledem na Pokyny ZMB z roku 2022 a byl uveden do jednotného standardu ÚPD dle stavebního zákona a jeho prováděcích předpisů. Výše uvedené texty je tedy nutno chápat také ve smyslu těchto úprav.

Pro úplnost doplňujeme, že na základě Pokynu č. 6) "Důkladné opakované posouzení připomínek městských částí z veřejného projednání" Zastupitelstva města Brna ze dne 21.06.2022, došlo v území kolem areálu bývalého JZD k úpravě návrhu spočívající v zapracování řešení dle ÚS Komín, Palcary - jih (Ing.arch. Jenčková, 08/2022). V území jsou nově vymezeny plochy smíšené obytné všeobecné, plochy občanského vybavení veřejného a s tím spojené upravené vedení dopravní infrastruktury.

Námítka č.3

Výrok:

Námítce se nevyhovuje.

Odůvodnění:

V rámci podání je vysloven požadavek na vypuštění komunikačního propojení mezi Medláncami a Ivanovicemi, od ulice V Újezdech, označeným ve výkrese 2.2 jako R/1.

Vyhodnocení z r. 2020:

„Záměr R/1 má přímou souvislost s rozvojem MČ Brno-Řečkovice a MČ Brno-Ivanovice a tento záměr nelze vypustit, ale jeho podoba dozná změn.

V upraveném návrhu budou doplněny plochy rozvoje na k.ú. Ivanovice a záměr R/1 nebude propojován na k.ú. Medláncy a bude veden v koridoru ulice Terezy Novákové (záměr R/31).“

Pro dokladování transparentnosti procesu vyhodnocení podání a pro úplnost uvádíme, že v předmětném území došlo ke změně. Ve výsledném řešení Návrhu nového ÚPmB byla poloha záměru R/1 upravena a záměr je připojen na ulici Žilkovu v MČ Brno-Řečkovice a Mokrý Hora. S územím MČ Brno-Medláncy není propojen.

Tato změna však nemá vliv na podstatu vyhodnocení požadavku podatele.

Věcná podstata způsobů vypořádání předmětného podání zůstává nadále relevantní, přestože návrh nového územního plánu města Brna prošel přepracováním s ohledem na Pokyny ZMB z roku 2022 a byl uveden do jednotného standardu ÚPD dle stavebního zákona a jeho prováděcích předpisů. Výše uvedené texty je tedy nutno chápat také ve smyslu těchto úprav.

Námitka č.4

Výrok:

Námitce se vyhovuje částečně.

Odůvodnění:

V rámci podání je požadováno vypuštění plánované komunikace mezi Technologickým parkem (ul. Purkyňovou a ulicí Hudcovou, ústící naproti ZŠ (záměr Me/1).

Pro dokladování transparentnosti procesu vyhodnocení podání je uvedeno také mezitímní vyhodnocení z r. 2020:

Požadavku nebylo v roce 2020 vyhověno, protože: „ÚPmB vymezuje doplnění komunikaci sběrného významu Me/1 z ul. Purkyňova do ul. Hudcova, která je nezbytná pro rozvoj lokality Technologický park Me-1. Společně s další komunikační sítí v navazujícím území doplňuje dopravní skelet pro odvedení dopravy z této části území.“

Konečné vyhodnocení podání se vztahuje k výslednému řešení Návrhu nového ÚPmB:

Návrh Územního plánu města Brna pro opakované veřejné projednání (06/2021) byl upraven. Záměr Me/1 byl přetrasován do souběžné polohy s ulicí Hradeckou. Do ulice Hudcovy naproti ZŠ tedy není připojen.

Tímto je požadavek zohledněn.

Pro úplnost doplňujeme, že ačkoli byla sběrná komunikace Me/1 vypuštěna, zůstává navržena místní komunikace v rámci plochy veřejného prostranství.

Věcná podstata způsobů vypořádání předmětného podání zůstává nadále relevantní, přestože návrh nového územního plánu města Brna prošel přepracováním s ohledem na Pokyny ZMB z roku 2022 a byl uveden do jednotného standardu ÚPD dle stavebního zákona a jeho prováděcích předpisů. Výše uvedené texty je tedy nutno chápat také ve smyslu těchto úprav.

Námitka č.5

Výrok:

Námitce se nevyhovuje.

Odůvodnění:

Návrh ÚPmB (6/2020) vymezil O-6 jako územní rezervu k prověření možnosti napojení lokality bydlení vymezené v územní rezervě B-6 na komunikační síť ve směru Medláncy (Technologický park) - Hudcova - Řečkovice - Ivanovice tak, aby byl přiměřeně doplněn

chybějící dopravní skelet, přičemž je možné aktivovat územní rezervu pouze v případě, že bude na úrovni ZÚR JMK rozhodnuto o trasování D43 na území města Brna.

Nicméně na základě rozhodnutí Rady města Brna (RMB), které přijala na schůzi RMB č.R8/127 zahájené dne 20.1.2021 s pokračováním dne 25.1.2021, uplatnil určený zastupitel, radní pro územní plánování RNDr. Filip Chvátal, PhD. u pořizovatele připravovaného Územního plánu města Brna – Odboru územního plánování a rozvoje MMB, ve smyslu § 53 odst. (1) zákona č. 183/2006 sb., o územním plánování a stavebním řádu, ve znění pozdějších předpisů, podnět, aby vyhodnocení výsledků projednání dokončil v souladu s doporučením RMB. RMB doporučila řešení u problematických oblastí rozvoje města stěžejního charakteru. u předmětné územní rezervy O-6 následujícím způsobem:

„Vzhledem k tomu, že došlo na úrovni ZÚR JMK k rozhodnutí o umístění koridoru komunikace R-43 (S43) na území města Brna, je možné učinit rozhodnutí a aktivovat územní rezervy tj. územní rezervy převést zpět do zastavitelných ploch dle projednané a vybrané varianty Konceptu ÚPmB či dílčích úprav. Aktivaci územních rezerv převedením do zastavitelných ploch však nelze v úpravě Návrhu ÚPmB před opakovaným veřejným projednáním doporučit, ale až po první aktualizaci nového ÚPmB v rámci Zprávy o uplatňování ÚPmB, případně samostatnou změnou nového ÚPmB. V Návrhu ÚPmB by tak byly územní rezervy ponechány vyjma těch, kde je na základě výsledků projednání doporučeno jejich vypuštění.

Vzhledem k nesouhlasu s původním vedením územní rezervy O-5 a výše uvedenému doporučení RMB na vypuštění koridoru územní rezervy O-6 a O-5 centrem Medlánek byla následně naznačena možnost změny jejího trasování. Jejich úpravu však nebylo možné z časových důvodů prověřit v potřebné podrobnosti a s podrobnějším vyhodnocením dopadů a vlivů na území.

Aby bylo možné podrobněji prověřit toto území jednak z hlediska koncepce dopravy (Odboru dopravy MMB) a z hlediska územních dopadů (Odboru územního plánování a rozvoje MMB), bylo z pozice pořizovatele rozhodnuto o potřebě jejího dalšího vymezení.

Z tohoto důvodu bude územní rezerva O-6 v Návrhu ponechána beze změny a územní rezerva O-5 bude upravena do koridoru v návaznosti od územní rezervy O-6 po propojení se záměrem R/1.

Závěrem uvádíme, že vzhledem k tomu, že se jedná pouze o územní rezervy, tak aktuálně nedochází k žádné změně ÚPmB v souvislosti s těmito dopravními koridory. Po zpracování podrobnějších prověřovacích studiích budou vyhodnoceny dopady do území a až následně na základě doporučení bude rozhodnuto o těchto územních rezervách a případném konkrétním vedení tohoto komunikačního propojení.

Věcná podstata způsobů vypořádání předmětného podání zůstává nadále relevantní, přestože návrh nového územního plánu města Brna prošel přepracováním s ohledem na Pokyny ZMB z roku 2022 a byl uveden do jednotného standardu ÚPD dle stavebního zákona a jeho prováděcích předpisů. Výše uvedené texty je tedy nutno chápat také ve smyslu těchto úprav.

Námítka č.6

Výrok:

Námítce se vyhovuje částečně.

Odůvodnění:

Návrh ÚPmB (6/2020) vymezil O-5 centrem Medlánek jako územní rezervu k prověření možnosti napojení lokality bydlení vymezené v územní rezervě B-6 na komunikační síť ve směru Medlánský park (Technologický park) - Hudcova - Řečkovice - Ivanovice tak, aby byl přiměřeně doplněn chybějící dopravní skelet.

Dále viz odůvodnění námítky č.5

Věcná podstata způsobů vypořádání předmětného podání zůstává nadále relevantní, přestože návrh nového územního plánu města Brna prošel přepracováním s ohledem na Pokyny ZMB z roku 2022 a byl uveden do jednotného standardu ÚPD dle stavebního zákona a jeho prováděcích předpisů. Výše uvedené texty je tedy nutno chápat také ve smyslu těchto úprav.

Námítka č.7

Výrok:

Námítce se vyhovuje.

Odůvodnění:

V rámci podání je požadováno zrušení dopravního propojení mezi ulicemi V Újezdech a K Babě v rozvojové ploše Me-3.

Původní vyhodnocení z r. 2020:

„Komunikace v ulici V Újezdech je vymezena plochou dopravní infrastruktury D, komunikace v ulici K Babě je vyznačeno plochou veřejného prostranství. Rozvojová lokalita Me-3 není s ulicí V Újezdech přímo propojena. Přímé propojení je možné v rámci obecných podmínek využití území, ovšem vzhledem k realizované zástavbě je obtížně realizovatelné a nevhodné. V rámci prostupnosti území je vhodné do karty lokality doplnit podmínku propojení pouze pro pěší a cyklisty.“

Pro dokladování transparentnosti procesu vyhodnocení podání a pro úplnost uvádíme, že v předmětném území došlo ke změně. Ve výsledném řešení Návrhu nového ÚPmB byla poloha záměru R/1 upravena a na k.ú. Medlánky již není vymezen. Komunikace v ulici V Újezdech již není vymezena plochou dopravní infrastruktury D, ale plochou veřejných prostranství. V kartě rozvojové lokality Me-3 je doplněna podmínka zajištění prostupu územím pro pěší a cyklisty.

Tato změna však nemá vliv na podstatu původního vyhodnocení podání.

Věcná podstata způsobů vypořádání předmětného podání zůstává nadále relevantní, přestože návrh nového územního plánu města Brna prošel přepracováním s ohledem na Pokyny ZMB z roku 2022 a byl uveden do jednotného standardu ÚPD dle stavebního zákona a jeho prováděcích předpisů. Výše uvedené texty je tedy nutno chápat také ve smyslu těchto úprav.

Námítka č.8

Výrok:

Námítce se vyhovuje částečně.

Odůvodnění:

Podatel požaduje změnit plánovanou výstavbu na polích mezi Medládkami, Řečkovice a Ivanovicemi (rozvojové lokality R-3 a Me-4) výhradně na méně intenzivní nízkopodlažní zástavbu, případně požaduje významné rozšíření ploch zeleně.

Rozvojová lokalita Me-4 bude na základě doporučení samosprávy města k vypořádání námitek a připomínek doručených k projednanému Návrhu nového ÚP upravena následovně: Návrhové stavební plochy bydlení (B) a smíšená obytná (C) budou vymezeny jako plocha zemědělská (A). Zůstane tak zachováno stávající funkční využití dle platného ÚPmB – pro zemědělský půdní fond. Původně vymezená plocha městské zeleně pro nový park nebude vymezena. Rozvojová lokalita Me-4 bude zredukována a zůstane pouze jižní část s návrhovými plochami pro veřejnou vybavenost (V).

Rozvojová lokalita R-3 měla původně zůstat bez úprav. Věcný obsah námítky k rozvojové lokalitě R-3 byl však uplatněn opakovaně při 1. opakovaném veřejném projednání. Podnět na změnu regulativu u předmětné plochy B/k3 na B/r2 podala mimo jiné MČ Brno-Řečkovice a Mokrý Hora. Určený zastupitel RNDr. Filip Chváta, PhD. dle § 53 odst. (1) stavebního zákona uplatnil v procesu vyhodnocování výsledků projednání dopisem č.j. MMB/0477610/2021 ze dne 13.9.2021 na základě doporučení RMB R8/168 konané dne 1.9.2021 podnět na zohlednění místních zájmů MČ Brno-Řečkovice a Mokrý Hora a to u plochy bydlení v lokalitě Díly (mezi areálem kasáren a zástavbou v ul. Žilkova) snížit výšku zástavby na 2; tj. na místo uvedené B/k3 změnit regulativ na B/r2. Městské části jsou dle Statutu města Brna oprávněny uplatňovat právo na místní samosprávu ve specifickém režimu prostřednictvím vyjádření k projednávaným územně plánovacím dokumentacím.

Na základě výsledků projednání byly místní zájmy městské části Brno-Řečkovice zohledněny a Návrh pro druhé veřejné opakované projednání bude upraven (u předmětné plochy dojde

ke změně regulativu z B/k3 na B/r2 a k vymezení plochy smíšené obytné C/k3 podél budoucí městské třídy). Touto úpravou je částečně reagováno také na požadavek podatele.

V rámci předmětné lokality je v aktuálním návrhu ÚPmB samostatně vymezena jedna plocha městské zeleně a o dalších se neuvažuje. Platí však to, že u ploch bydlení i ploch smíšených obytných je dle regulativu povinnost dodržet minimální plochu zeleně v rozsahu 30 % pro disponibilní pozemky stavebního záměru. Zeleň tedy musí být, jak požaduje podatel, výraznou součástí ploch C.

Věcná podstata způsobů vypořádání předmětného podání zůstává nadále relevantní, přestože návrh nového územního plánu města Brna prošel přepracováním s ohledem na Pokyny ZMB z roku 2022 a byl uveden do jednotného standardu ÚPD dle stavebního zákona a jeho prováděcích předpisů. Výše uvedené texty je tedy nutno chápat také ve smyslu těchto úprav.

Námítka č.9

Výrok:

Námítce se vyhovuje.

Odůvodnění:

Plochy pro veřejnou vybavenost v rozvojové lokalitě Me-4 jsou určeny pro výstavbu MŠ. V dotčeném území se vyskytují převážně plochy bydlení. Rozvojová lokalita proto řeší doplnění ploch veřejné vybavenosti na severním okraji MČ Medlánky, které naváží na přírodně rekreační území kolem Medláneckého rybníka. MČ Medlánky dlouhodobě postrádá novou mateřskou školu, část plochy pro veřejnou vybavenost je proto vhodné využít právě tímto účelem. Z toho důvodu je vhodné ponechat pro ni vymezené plochy.

Věcná podstata způsobů vypořádání předmětného podání se mění, a to i ve vazbě na skutečnost, že návrh nového územního plánu města Brna prošel přepracováním s ohledem na Pokyny ZMB z roku 2022 a byl uveden do jednotného standardu ÚPD dle stavebního zákona a jeho prováděcích předpisů, tj. výše uvedené texty je nutno chápat ve smyslu těchto úprav.

Vyhodnocení se mění takto:

V daném území došlo na základě nového požadavku místní samosprávy městské části Brno-Medlánky k úpravě návrhu spočívající v úpravě rozsahu vymezené rozvojové lokality Me-4. Rozvojová lokalita byla redukována a mezi poldrem a veřejným prostranstvím – pokračování ul. Nadační byla ponechána plocha zeleně; z tohoto důvodu je možné námítce vyhovět.

Námítka č.10

Výrok:

Námítce se nevyhovuje.

Odůvodnění:

Požadujete pro rozvojovou lokalitu Me-4 podmínku prověření územní studií. Jako důvod uvádíte především prostup do sousedících rekreačních a sportovních oblastí.

Podmínka tohoto prostupu je uvedena v kartě lokalit, nemůže být tedy opomenuta. Územní studie se předepisuje zpravidla ve větších rozvojových plochách pro řešení vybraných problémů, případně pro variantní řešení. Na své náklady může územní studii zpracovat také ten, který změnu v území inicioval a realizuje ji. Plocha této lokality je však pro zadání samostatné územní studie příliš malá a okruh problémů příliš omezený na to, aby se nová výstavba ÚS podmiňovala.

Rozsah rozvojové lokality Me-4 byl oproti původnímu návrhu podstatně zmenšen.

Věcná podstata způsobů vypořádání předmětného podání zůstává nadále relevantní, přestože návrh nového územního plánu města Brna prošel přepracováním s ohledem na Pokyny ZMB z roku 2022 a byl uveden do jednotného standardu ÚPD dle stavebního zákona a jeho prováděcích předpisů. Výše uvedené texty je tedy nutno chápat také ve smyslu těchto úprav.

Námitka č.11

Výrok:

Námitce se nevyhovuje.

Odůvodnění:

Pro lokalitu R-8 požadujete zásadní snížení intenzity využití území. Uprostřed stabilizovaných ploch pro bydlení se nachází zahrádkářská kolonie, nevyužívané objekty a výšková stavba bývalé Geofyziky.

Návrh nového ÚP počítá s využitím zahrádek pro plochu veřejné městské zeleně, která může plnit i funkci veřejného prostranství. Zbytek ploch je určený pro bydlení nebo jako plocha smíšená obytná s volnou zástavbou s výškovou úrovní v/3 (6-16 m). Toto je nejnižší možná výšková úroveň vhodná pro městskou zástavbu, obytná sídliště a areály. Nižší zástavba s nižší intenzitou osídlení 1 nebo 2 je vhodná pro rezidenční nízkopodlažní zástavbu, tedy samostatné nebo řadové rodinné domy. Nově navrhovaná zástavba bude navazovat svým charakterem spíše na zástavbu mezi ulicemi Podpěrova a Jabloňová také s výškovou úrovní v3. Větší výšková úroveň v/5 je navržena pouze pro stávající výškovou budovu Geofyziky. Snižování výškové úrovně zástavby pod úroveň 3 a s tím snižování intenzity využití území není možné. Výšková úroveň 3 je pro volnou bytovou zástavbu nejnižší možná, nižší zástavba rodinnými domy (rezidenční zástavba) v lokalitě není vhodná.

Věcná podstata způsobů vypořádání předmětného podání zůstává nadále relevantní, přestože návrh nového územního plánu města Brna prošel přepracováním s ohledem na Pokyny ZMB z roku 2022 a byl uveden do jednotného standardu ÚPD dle stavebního zákona a jeho prováděcích předpisů. Výše uvedené texty je tedy nutno chápat také ve smyslu těchto úprav.

Námitka č.12

Výrok:

Námitce se nevyhovuje.

Odůvodnění:

V rámci námitky je požadavek na vymezení propojení ulice Renčovy a Terezy Novákové formou veřejně prospěšných staveb.

Ve výkresu 2.2 Souhrnný výkres dopravy a 3.0 Veřejně prospěšných staveb jsou vymezeny plochou dopravní infrastruktury D prvky systému komunikací, tvořící základní komunikační systém města Brna (komunikace sběrné, nadsběrné, rychlostní a dálnice).

Komunikace, které jsou vymezeny plochou veřejných prostranství jsou součástí místní sítě a zajišťují doplňkové propojení v rámci městské části. Tímto způsobem je vyznačeno i propojení Renčova – Terezy Novákové.

Z hlediska nastavených principů vyznačení prvků (viz výše) nelze požadavku na doplnění vymezení propojení Renčova – Terezy Novákové ve výkresu 2.2 a 3.0 vyhovět, protože se jedná především o síť obslužných komunikací vymezených plochou veřejných prostranství.

Věcná podstata způsobů vypořádání předmětného podání zůstává nadále relevantní, přestože návrh nového územního plánu města Brna prošel přepracováním s ohledem na Pokyny ZMB z roku 2022 a byl uveden do jednotného standardu ÚPD dle stavebního zákona a jeho prováděcích předpisů. Výše uvedené texty je tedy nutno chápat také ve smyslu těchto úprav.

Námitka č.13

Výrok:

Námitce se vyhovuje.

Odůvodnění:

Předmětem námitky je požadavek na vypuštění územních rezerv pro bydlení B-6 a B-7.

Předmětné území Medlánek má být dle dohody o vypořádání stanoviska Ministerstva životního prostředí (MŽP ČR) ke Konceptu ÚPmB ze dne 22.6.2017 z hlediska záboru ZPF řešeno dle varianty II. Konceptu ÚPmB s požadavkem na převedení rozvojové lokality Me-7 v rozsahu var. I Konceptu ÚPmB do územní rezervy pro bydlení (v Návrhu ÚPmB územní rezerva B-6)

a dle podnětu samosprávy rozvojem lokalitu Me-8 východně od komunikačního propojení řešit v rozsahu dle var. III (v Návrhu ÚPmB rozvojová lokalita Me-4) a západně od komunikačního propojení zařadit do územní rezervy pro bydlení v rozsahu dle var. II. (v Návrhu ÚPmB část územní rezervy B-7). V bezprostředním okolí měla být navazující rozvojová lokalita v MČ Brno-Řečkovice a Mokrá hora R-3 řešena obdobným způsobem - východně od komunikačního propojení rozvoj území dle var. III Konceptu ÚPmB (v Návrhu ÚPmB rozvojová lokalita R-3), západně od komunikace územní rezerva pro bydlení v rozsahu dle var. II. (v Návrhu ÚPmB část územní rezervy B-7). Tato dohodnutá řešení jsou součástí Pokynů pro vypracování Návrhu ÚPmB, které schválilo Zastupitelstvo města Brna usnesením č. ZM7/3871 na zasedání konaném dne 19. 6. 2018 (dále jen "Pokyny"). Návrhem ÚPmB jsou tak v daném území zcela naplněny Pokyny pro vypracování Návrhu ÚPmB a dotčený orgán MŽP ČR v této fázi pořizované dokumentace plně souhlasí s předloženým řešením Návrhu ÚPmB z hlediska záboru ZPF v k.ú. Medlánský, a proto není důvodné předmětné řešení měnit.

Uvádíme také, že územní rozvoj v ose Medlánský – Řečkovice – Ivanovice vyplývá ze Zadání, které je tímto způsobem konzistentně naplňováno. Tento rozvoj souvisí s trasováním D43 a předmětné územní rezervy bude možné aktivovat (převést do návrhu) pouze v případě, že bude na úrovni ZÚR JMK rozhodnuto o výsledné variantě řešení D43 na území města. Při návrhu řešení pak musí být zohledněny a zapracovány i případné další dopady a souvislosti, které nyní nelze dopředu předjímat.

Ovšem je nutné uvést, že v k.ú. Medlánský téměř nedochází v Návrhu ÚPmB k vymezení nových zastavitelných (návrhových) ploch oproti platnému ÚPmB, vyjma zastavitelných ploch na východní straně prodloužené ulice V Újezdech.

Nicméně na základě rozhodnutí Rady města Brna (RMB), které přijala na schůzi RMB č. R8/127 zahájené dne 20.1.2021 s pokračováním dne 25.1.2021, uplatnil určený zastupitel, radní pro územní plánování RNDr. Filip Chváta, PhD. u pořizovatele připravovaného Územního plánu města Brna – Odboru územního plánování a rozvoje MMB, ve smyslu § 53 odst. (1) zákona č. 183/2006 sb., o územním plánování a stavebním řádu, ve znění pozdějších předpisů, podnět, aby vyhodnocení výsledků projednání dokončil v souladu s doporučením RMB. RMB doporučila řešení u problematických oblastí rozvoje města stěžejního charakteru. u předmětné územní rezervy B-6 a B-7 následujícím způsobem:

„Vzhledem k tomu, že došlo na úrovni ZÚR JMK k rozhodnutí o umístění koridoru komunikace R-43 na území města Brna, je možné učinit rozhodnutí a aktivovat územní rezervy tj. územní rezervy převést zpět do zastavitelných ploch dle projednané a vybrané varianty Konceptu ÚPmB či dílčích úprav. Aktivaci územních rezerv převedením do zastavitelných ploch však nelze v úpravě Návrhu ÚPmB před opakovaným veřejným projednáním doporučit, ale až po první aktualizaci nového ÚPmB v rámci Zprávy o uplatňování ÚPmB, případně samostatnou změnou nového ÚPmB. V Návrhu ÚPmB by tak byly územní rezervy ponechány vyjma těch, kde je na základě výsledků projednání doporučeno jejich vypuštění.

Na základě výše uvedeného pořizovatel dává pokyn územní rezervu B-6 a B-7 z návrhu ÚPmB vypustit v souladu s podnětem určeného zastupitele.

Věcná podstata způsobů vypořádání předmětného podání zůstává nadále relevantní, přestože návrh nového územního plánu města Brna prošel přepracováním s ohledem na Pokyny ZMB z roku 2022 a byl uveden do jednotného standardu ÚPD dle stavebního zákona a jeho prováděcích předpisů. Výše uvedené texty je tedy nutno chápat také ve smyslu těchto úprav.

Námítka č.14

Výrok:

Námítce se nevyhovuje.

Odůvodnění:

Vymezení územního systému ekologické stability (ÚSES) je v Návrhu ÚPmB v souladu s odborným oborovým dokumentem – plánem ÚSES, který je nezbytným podkladem pro vymezení ÚSES v ÚPD. Dle plánu ÚSES jsou v předmětné lokalitě vymezeny interakční prvky, které nahrazují lokální biokoridor ve dně údolí Medláneckého potoka nad Medlánskými vymezený v platném ÚPmB. K hlavním důvodům nahrazení předmětného biokoridoru

interakčními prvky patří jeho nízký biogeografický význam bez možnosti začlenění do ucelené hydrofilní větve místního ÚSES s vymezením funkčně odpovídajících biocenter.

Pro informaci uvádíme, že interakční prvek je obecně doplňkovou skladebnou částí lokálního ÚSES, která posiluje interakci ekologicky stabilnějších a méně stabilních ekosystémů, a tím ty méně stabilní pomáhá stabilizovat. Konkrétně zprostředkovává příznivé působení lokálních (místních) biocenter a biokoridorů na okolní, ekologicky méně stabilní krajinu. Skutečnost, že jde o doplňkové skladebné části místního ÚSES, znamená, že představují doplněk k vymezení biocenter a biokoridorů a není až tak podstatná jejich funkce pro ochranu přirozeného genofondu. Vymezování interakčních prvků není na rozdíl od biocenter a biokoridorů nikterak vázáno na biogeografické členění krajiny, a naopak daleko více vychází z aktuálního stavu krajiny. Návrh soustavy interakčních prvků má v zásadě doporučující charakter a nemá zákonnou podporu.

Ve vztahu k územnímu plánu jsou interakční prvky obecně "podměrečnou" kategorií, tj. takovou kategorií prvků, jejichž vymezení je pod rozlišovací možností územního plánu a povinnost jeho vymezení ani nevyplývá z právních předpisů. Nicméně o existenci interakčních prvků či o existenci jejich návrhu by měl mít zpracovatel územně plánovací dokumentace povědomí, aby svým řešením zbytečně funkční prvky nelikvidoval a u dosud neexistujících či nedostatečně funkčních neznemožnil provedení navržených opatření.

Na základě uvedeného je zřejmý důvod, pro který v dané lokalitě není v Návrhu ÚPmB vymezena a ani není vhodné vymezovat skladebnou část ÚSES – lokální biokoridor. Nicméně zpracovatel svým návrhem – vymezením příslušných ploch návrhové zeleně v předmětné lokalitě zajistil další existenci a funkčnost daných interakčních prvků.

V případě pozemku p.č. 1818 k.ú. Medlánky uvádíme, že by se jeho vymezením jako samostatné plochy krajinné zeleně vytvořila podměrečná plocha, která nemá zákonné ani koncepční opodstatnění, protože předmětné krajínovorné prvky s ekologicko-stabilizační a také estetickou funkcí v podobě aleje jsou přirozenou součástí mimoprodukčních funkcí zemědělské plochy (viz Odůvodnění Návrhu ÚPmB). Pro informaci ještě uvádíme, že na základě požadavku a dohody s dotčeným orgánem Odborem životního prostředí Magistrátu města Brna, bude do závazné textové části doplněna regulace zajišťující větší a zřejmější ochranu výše uvedených krajínovorných prvků. V souvislosti s plánovanou budoucí urbanizací území není vymezení ploch krajinné zeleně žádoucí; vymezení těchto ploch má význam ve volné krajině.

Věcná podstata způsobů vypořádání předmětného podání zůstává nadále relevantní, přestože návrh nového územního plánu města Brna prošel přepracováním s ohledem na Pokyny ZMB z roku 2022 a byl uveden do jednotného standardu ÚPD dle stavebního zákona a jeho prováděcích předpisů. Výše uvedené texty je tedy nutno chápat také ve smyslu těchto úprav.

Námítka č.15

Výrok:

Námítce se nevyhovuje.

Odůvodnění:

Objekty a plochy pro plnění funkce veřejné vybavenosti a sportu mohou být připuštěny i v plochách pro bydlení B nebo smíšených obytných C.

Sběrná střediska odpadů nejsou vzhledem ke svému charakteru a rozloze v územním plánu vymezena. Umístění sběrných středisek odpadů statutárního města Brna je přípustné v plochách bydlení, smíšených obytných, komerční vybavenosti, nákupních a zábavních center a zvláštních areálů, výroby a skladování, lehké výroby, podmíněně přípustné v plochách technické infrastruktury, dopravní infrastruktury a na veřejném prostranství, pokud toto umístění nenaruší jejich funkci.

Námítce je vyhověno jiným způsobem.

Věcná podstata způsobů vypořádání předmětného podání zůstává nadále relevantní, přestože návrh nového územního plánu města Brna prošel přepracováním s ohledem na Pokyny ZMB

z roku 2022 a byl uveden do jednotného standardu ÚPD dle stavebního zákona a jeho prováděcích předpisů. Výše uvedené texty je tedy nutno chápat také ve smyslu těchto úprav.

Námítka č.16

Výrok:

Námítce se vyhovuje.

Odůvodnění:

Skutečný způsob využití předmětného pozemku, tj. pobytová louka s ekologickou, komunikační a rekreační funkcí je realizovatelný a přípustný i v rámci plochy zemědělské, a to zejména z důvodu, že plní mimoprodukční funkce zemědělské plochy. Dané využití je také v souladu s § 18 odst. (5) stavebního zákona, jehož záměry Návrh ÚPmB z důvodu veřejného zájmu nevylučuje.

Nicméně vzhledem k tomu, že je předmětný pozemek ve vlastnictví Statutárního města Brna, jeho grafická čitelnost je v měřítku zpracování nového ÚPmB, skutečné využití nejlépe reflektuje právě plocha krajinné zeleně a pozemek nebude tvořit nesmyslnou enklávu v daném území, protože plynule navazuje na okolní plochy krajinné zeleně, jeví se důvodné změnit pozemek na plochu krajinné zeleně "K".

Věcná podstata způsobů vypořádání předmětného podání zůstává nadále relevantní, přestože návrh nového územního plánu města Brna prošel přepracováním s ohledem na Pokyny ZMB z roku 2022 a byl uveden do jednotného standardu ÚPD dle stavebního zákona a jeho prováděcích předpisů. Výše uvedené texty je tedy nutno chápat také ve smyslu těchto úprav.

Námítka č.17

Výrok:

Námítce se nevyhovuje.

Odůvodnění:

Předmětem námítky je požadavek na zachování stávajícího prostupu územím mezi ul. Turistickou a Vycházkovou a z toho důvodu pozemky parc.č. 1033/1 a 1033/12, k.ú. Medlánky definovat jako zeleň Z, tj. neměnit na plochu zahrádek I. Námítce nelze zcela vyhovět, neboť se jedná o pozemky v soukromém vlastnictví, kdy jeho vlastníci požadují jiné funkční využití, kterému nelze v současné době vyhovět. To však nevylučuje i v plochách zahrádek zachovat stávajícího prostup územím, pokud bude na tomto řešení s vlastníkem pozemků nalezena shoda. Pro informaci závěrem uvádíme fakt, že dle obecných podmínek závazné části „Návrhu ÚPmB (2020)“: „Záměry na změny v území musí zachovávat a posilovat prostupnost v území; ve stabilizovaných plochách musí být zachovány pěší trasy zajišťující průchodnost území a přístup k jednotlivým pozemkům. V plochách změn musí být navrhována řešení, která zajistí prostupnost v území, zejména návaznost na zastavěné území či zastavitelné plochy nebo pěší průchodnost do krajiny.“, a dále „Stavby a zařízení dopravní a technické infrastruktury lze umístit ve všech typech ploch s rozdílným způsobem využití. V případě ploch zástavby lze stavby a zařízení dopravní infrastruktury umístit, pokud záměr není zjevně nepřiměřený vůči návazným či dotčeným plochám. V případě volných ploch lze stavby a zařízení dopravní a technické infrastruktury umístit za podmínky minimalizace jejich plošného a prostorového střetu s příslušnou plochou a minimalizace negativního vlivu na funkčnost plochy vyplývající z hlavního využití, pokud není v podmínkách využití typů ploch stanoveno jinak.“, a také „Veřejná prostranství lze umístit ve všech typech ploch s rozdílným způsobem využití.“

Na základě uvedeného je zřejmé, že není nutná požadovaná změna funkčního využití pro zajištění prostupu, která by jako taková měla být zajištěna regulacemi území danými v textové části Návrhu ÚPmB (2020).

Věcná podstata způsobů vypořádání předmětného podání zůstává nadále relevantní, přestože návrh nového územního plánu města Brna prošel přepracováním s ohledem na Pokyny ZMB z roku 2022 a byl uveden do jednotného standardu ÚPD dle stavebního zákona a jeho prováděcích předpisů. Výše uvedené texty je tedy nutno chápat také ve smyslu těchto úprav.

Námitka č.18

Výrok:

Námitce se vyhovuje.

Odůvodnění:

Skutečný stav (stromová kaple sloužící jako místo spočinutí a rozjímání na procházkách, k venkovním bohoslužbám, k oddávání snoubenců v přírodě nebo třeba pro pořádání koncertů a určené pro širokou veřejnost), a předpokládaný způsob využití předmětného pozemku (vzpomínkový háj s možností pohřbívání ke kořenům) neodpovídá funkčnímu využití navrženému v Návrhu ÚPmB pro plochy zahrádek "I". Vzhledem k tomu, že se část výše uvedených aktivit v daném místě realizuje již nyní, nepředpokládá se konfliktní působení na okolní plochy. Dále uvádíme, že se jedná o pozemky ve vlastnictví města Brna a jde o záměr městské části podporovaný městem. Na základě uvedeného je vhodné vymezit předmětný pozemek p.č. 1353 v k.ú. Medlánky na plochu, která nejlépe reflektuje reálný i budoucí způsob využití a to na plochu veřejné vybavenosti „V/x/h (Ize považovat za plochu v krajině bez nutnosti navázání této plochy na plochu veřejného prostranství).

Věcná podstata způsobů vypořádání předmětného podání zůstává nadále relevantní, přestože návrh nového územního plánu města Brna prošel přepracováním s ohledem na Pokyny ZMB z roku 2022 a byl uveden do jednotného standardu ÚPD dle stavebního zákona a jeho prováděcích předpisů. Výše uvedené texty je tedy nutno chápat také ve smyslu těchto úprav.

Námitka č.19

Výrok:

Námitce se vyhovuje částečně.

Odůvodnění:

V dané věci uplatnila připomínku MČ Brno-Medlánky, pořizovatel požadavku vyhověl takto: Pozemek parc. č. 1000/11 k. ú. Medlánky je dle platného ÚPmB sice součástí plochy vodohospodářské, dle stavu v území je také spolu s pozemkem parc. č.1012/12 zahrnut do společného oplocení u RD Rysova 2b, s přístupem z ulice Rysova. Jejich vymezení jako součást stabilizované plochy B/r2 je žádoucí.

Oproti tomu pozemek parc. č. 994/1 a s ním i pozemky parc. č. .994/2, 994/3, 984/5, 1012/11 a 1012/20 k. ú. Medlánky jsou dle platného ÚPmB součástí plochy vodohospodářské, dle stavu v území jsou přístupné pouze cestou kolem rybníka a nesouvisejí s nemovitostí určenou pro bydlení. Není proto důvod je nyní v novém ÚP zahrnovat do stabilizované plochy bydlení, využití pozemků takovému funkčnímu využití neodpovídá. V tomto rozsahu se tímto námitce částečně vyhovuje.

Věcná podstata způsobů vypořádání předmětného podání zůstává nadále relevantní, přestože návrh nového územního plánu města Brna prošel přepracováním s ohledem na Pokyny ZMB z roku 2022 a byl uveden do jednotného standardu ÚPD dle stavebního zákona a jeho prováděcích předpisů. Výše uvedené texty je tedy nutno chápat také ve smyslu těchto úprav.

Námitka č.20

Výrok:

Námitce se vyhovuje.

Odůvodnění:

V dané věci uplatnila připomínku MČ Brno-Medlánky, pořizovatel požadavku vyhověl takto: Na částech pozemků v majetku smB parc. č. 985/1 a 985/19 k. ú. Medlánky při ulici Rysova je v ÚP vymezena plocha ke stavebnímu využití pro bydlení, stejně tak je na části pozemků návrhová plocha městské zeleně. Pořizovatel preferuje ponechat možnost stavebního využití, tj. nevymezovat zde pouze plochu zeleně. Ta je vyjádřena na částech pozemků v rozsahu návrhové plochy Z. Byť je MČ preferované stavební využití pro domov pro seniory přípustné i v ploše bydlení, garancí takového cílového využití je právě plocha veřejné vybavenosti V. S

ohledem na vlastnictví pozemků smB je také vhodné plochu pro veřejný účel jednoznačně v novém ÚP vymezit odpovídající funkcí, tj. plochou V.

Věcná podstata způsobů vypořádání předmětného podání zůstává nadále relevantní, přestože návrh nového územního plánu města Brna prošel přepracováním s ohledem na Pokyny ZMB z roku 2022 a byl uveden do jednotného standardu ÚPD dle stavebního zákona a jeho prováděcích předpisů. Výše uvedené texty je tedy nutno chápat také ve smyslu těchto úprav.

Námitka č.21

Výrok:

Námitce se vyhovuje.

Odůvodnění:

V dané věci uplatnila připomínku MČ Brno-Medlánky, pořizovatel požadavku vyhověl takto: Požadované vymezení samostatné plochy V na částech pozemků parc. č. 985/1, 985/2 a 985/21 v jižním konci ulice Rysova, při kruhovém objezdu není s ohledem na metodiku zpracování nového ÚP vhodné: jednalo by se o podměrečnou plochu, kterou je problematické v novém ÚP samostatně vymezit za současného zachování čitelnosti hlavního výkresu - rozsah plochy a zápis kódu stavební plochy. Záměr nového objektu radnice MČ lze realizovat i v rámci plochy bydlení. Přesto pořizovatel s přihlédnutím k místním zájmům městské části dává pokyn zpracovateli, aby požadavek MČ na plochu V prověřil.

Zpracovatel se na základě pokynu pořizovatele problematikou vymezení samostatné funkční plochy zabýval a –z pozice odborného garanta správnosti řešení– v upraveném návrhu ÚP nakonec vymezil rozsah plochy V/v2 tak, aby byla plocha vymezena přehledným způsobem. Ve výsledku je námitce vyhověno.

Věcná podstata způsobů vypořádání předmětného podání zůstává nadále relevantní, přestože návrh nového územního plánu města Brna prošel přepracováním s ohledem na Pokyny ZMB z roku 2022 a byl uveden do jednotného standardu ÚPD dle stavebního zákona a jeho prováděcích předpisů. Výše uvedené texty je tedy nutno chápat také ve smyslu těchto úprav.

Námitka č.22

Výrok:

Námitce se nevyhovuje.

Odůvodnění:

V dané věci uplatnila připomínku MČ Brno-Medlánky, pořizovatel odůvodnil takto:

Území mezi bytovými domy jabloňová 22-28 a ulicí Kuřimskou, které je využíváno jako volné prostranství - zeleň má výměru pod limit 0,2 ha pro samostatné funkční vymezení; plocha zeleně v platném ÚPmB dnes zahrnuje větší území, i to, které je již stavebně využito. Po zpřesnění využití dle skutečného stavu není samostatné vymezení plochy městské zeleně Z v návrhu nového ÚP účelné, území bude nadále užíváno jako volné prostranství v rámci stabilizované plochy bydlení.

Věcná podstata způsobů vypořádání předmětného podání zůstává nadále relevantní, přestože návrh nového územního plánu města Brna prošel přepracováním s ohledem na Pokyny ZMB z roku 2022 a byl uveden do jednotného standardu ÚPD dle stavebního zákona a jeho prováděcích předpisů. Výše uvedené texty je tedy nutno chápat také ve smyslu těchto úprav.

Námitka č.23

Výrok:

Námitce se vyhovuje částečně.

Odůvodnění:

V dané věci uplatnila připomínku MČ Brno-Medlánky, pořizovatel požadavek zohlednil takto: Oproti platnému ÚPmB a řešení obsaženému v Konceptu ÚP není v Návrhu ÚP zástavba RD v ulici Za Parkem a Hujíčková zahrnuta do návrhové plochy, ale je již stabilizována. Proto je

žadoucí stabilizovanou plochu bydlení vymezit dle skutečného stavu v území a městské pozemky 855, 856 a jižní část pozemku 711/1 (s cestou ve stopě ulice Hujíčkova) vše k. ú. Medlánky vymezit jako stabilizovanou plochu zeleně - sloučit s plochou zeleně zámeckého parku. Návrh ÚP totiž vymezení jižní stopy ulice Hujíčkova jako plochy veřejného prostranství dle Konceptu ÚP nepřebírá.

Je žádoucí zachovat na městském pozemku parc. č. 710/1 k. ú. Medlánky návrhovou plochu městské zeleně, lze připustit oproti projednanému Konceptu ÚP (i platnému ÚPmB) redukcí jejího rozsahu do podoby dle návrhu nového ÚP. Plocha zeleně je v daném místě podstatná pro kvalitní propojení od stávajícího zámeckého parku k budoucí tramvajové smyčce do dalšího území v lokalitě Me-1. Návrhová plocha Z byla pro tento účel v Návrhu ÚP (projednávaném v červnu 2020) vymezena v dostatečném rozsahu, proto pořizovatel neshledal žádoucí požadavku MČ na její rozšíření vyhovět.

Na základě doporučení samosprávy města k vypořádání námitek a připomínek doručených k projednanému Návrhu nového ÚP (v červnu 2020) bude na pozemku parc. č. 710/1 k. ú. Medlánky v majetku města doplněna plocha veřejné vybavenosti (V) ve vazbě na ZŠ Hudcova. Tento požadavek na plochu V nakonec vyplynul z interních jednání s MČ, která tímto chce zajistit na městském pozemku plochu pro sportovního zařízení k ZŠ Hudcova. Takto je formulován i konkrétní požadavek na řešení uvedený u stanovené ÚS-08 v kap. 12 textové části ÚP a v kartě lokality Me-1. MČ je nakonec vyhověno v rozsahu tohoto požadavku.

V rozvojové lokalitě Me-1 lze další propojení pásem městské zeleně od navrhované tramvajové smyčky realizovat v rámci vymezených stavebních ploch, Návrh nového ÚP jednotlivé pásy liniové zeleně nevymezuje. Taktéž stezka pro pěší a cyklisty je nad podrobnost řešení v novém ÚP. Jejich realizace spolu s pásem zeleně je podél budoucí trati Me/31 na základě obecných regulativů možná ve všech stavebních plochách, tudíž i v ploše dopravy D, či sousední ploše smíšené obytné C. V této části není požadavku MČ vyhověno.

Námítce se částečně vyhovuje v rozsahu vyhovění shodným požadavkům MČ.

Věcná podstata způsobů vypořádání předmětného podání zůstává nadále relevantní, přestože návrh nového územního plánu města Brna prošel přepracováním s ohledem na Pokyny ZMB z roku 2022 a byl uveden do jednotného standardu ÚPD dle stavebního zákona a jeho prováděcích předpisů. Výše uvedené texty je tedy nutno chápat také ve smyslu těchto úprav. Vyhodnocení doplňujeme o informaci, že v daném území došlo na základě konkrétního požadavku určeného zastupitele, který u pořizovatele uplatnil dopisem ze dne 10.3.2023, k úpravě ÚP dle výsledků ÚS Technopark. (Jde o Územní studii Technologický park, jejímž zpracovatelem je tým KAM Brno, p.o.). Změna spočívá v úpravě rozsahu vymezených funkčních ploch v rozvojové lokalitě Me-1. Dále došlo ke změně na základě konkrétního požadavku určeného zastupitele na "posouzení potřebnosti předepsaných územních studií a žádosti o vypuštění mimo jiné i ÚS-08" uplatněného dopisem z 18. září 2023. Změna spočívá ve vypuštění povinnosti pořídit ÚS-08 jako podmínku pro rozhodování o změnách v území v lokalitě Me-1. Na základě této úpravy návrhu ÚP 2024 již nelze prostřednictvím územní studie konkretizovat požadavky na využití rozvojové lokality. Požadavku na zachování plochy zeleně v Me-1 dle platného ÚPmB nelze vyhovět, částečné vyhovění na plochu zeleně zůstává na pozemků pro rozšíření zámeckého parku.

Námítka č.24

Výrok:

Námítce se vyhovuje částečně.

Odůvodnění:

V dané věci uplatnila připomínku MČ Brno-Medlánky, pořizovatel požadavek zohlednil takto: V rozvojové lokalitě Me-1 lze další požadované využití pro veřejnou vybavenost (školství, centrum volného času), komerční vybavenost (sport), hřiště realizovat v rámci vymezených smíšených obytných ploch C. Pořizovatel neshledává účelné vymezením funkční plochy V či S předjímat jejich konkrétní lokalizaci. Pro území lokality Me-1 je předepsáno zpracování ÚS-08, ta prověří potřebu občanského vybavení a navrhne na území využití funkčních ploch C ve

větší podrobnosti. Viz požadavky na řešení v ÚS uvedené v textové části v kap. 12 a v příslušné kartě lokality Me-1.

S odkazem na text vyhodnocení u připomínky č.23 je požadavek MČ na plochu pro sportovní zařízení pro ZŠ Hudcova řešen vymezením plochy V na městském pozemku parc. č. 710/1 k. ú. Medlánky

Samospráva města na Poradě vedení dne 10.12.2020 odsouhlasila podnět na úpravu rozsahu funkčních ploch bydlení v předmětné lokalitě ve prospěch smíšeného využití s volnou strukturou zástavby a v plochách pro smíšené využití úpravu výškových hladin zástavby dle Případové studie lokality Technologický park (KAM, 2020) pro účely úpravy Návrhu nového ÚPmB.

Na základě rozhodnutí Rady města Brna (RMB), které přijala na schůzi RMB č.R8/127 zahájené dne 20.1.2021 s pokračováním dne 25.1.2021, uplatnil určený zastupitel, radní pro územní plánování RNDr. Filip Chvátal, PhD. u pořizovatele připravovaného Územního plánu města Brna – Odboru územního plánování a rozvoje MMB, ve smyslu § 53 odst. (1) zákona č. 183/2006 sb., o územním plánování a stavebním řádu, ve znění pozdějších předpisů, podnět, aby vyhodnocení výsledků projednání dokončil v souladu s doporučením RMB. RMB doporučila řešení u problematických oblastí rozvoje města stěžejního charakteru.

Doporučení se týkalo i rozvojové lokality Me-1 Technologický park. Proto pořizovatel dal pokyny na úpravu návrhu ÚP v lokalitě Me-1 pro 1. opakované veřejné projednání (v červnu 2021), vše v souladu s podnětem určeného zastupitele.

K další úpravě návrhu ÚP oproti výše uvedenému došlo v lokalitě Me-1 po 1. opakovaném veřejném projednání.

Na základě připomínek MČ doručených při 1. opakovaném veřejném projednání se určený zastupitel navrženým řešením v severní části lokality Me-1 znovu zabýval a uplatnil v procesu vyhodnocování výsledků projednání dopisem č.j. MMB/0477610/2021 ze dne 13.9.2021 k lokalitě Me-1 na základě doporučení RMB R8/168 ze dne 1.9. 2021 podnět na zohlednění místních zájmů MČ Brno - Medlánky, a to na navrácení původní plochy W/v3 a rozšíření plochy B/r2 na úkor plochy C/v3. Městské části jsou dle Statutu města Brna oprávněny uplatňovat právo na místní samosprávu ve specifickém režimu prostřednictvím vyjádření k projednávaným územně plánovacím dokumentacím.

Na základě výsledků projednání byly místní zájmy městské části MČ Brno-Medlánky alespoň částečně zohledněny a Návrh pro 2. opakované veřejné projednání byl upraven.

Námitce je vyhověno částečně vymezením plochy veřejné občanské vybavenosti a promítnutím požadavků na konkretizaci využití lokality Me-1 pro další občanskou vybavenost do požadavků k řešení do vymezené ÚS-08.

Věcná podstata způsobů vypořádání předmětného podání zůstává nadále relevantní, přestože návrh nového územního plánu města Brna prošel přepracováním s ohledem na Pokyny ZMB z roku 2022 a byl uveden do jednotného standardu ÚPD dle stavebního zákona a jeho prováděcích předpisů. Výše uvedené texty je tedy nutno chápat také ve smyslu těchto úprav. Vyhodnocení doplňujeme o informaci, že v daném území došlo na základě konkrétního požadavku určeného zastupitele, který u pořizovatele uplatnil dopisem ze dne 10.3.2023, k úpravě ÚP dle výsledků ÚS Technopark. (Jde o Územní studii Technologický park, jejímž zpracovatelem je tým KAM Brno, p.o.). Změna spočívá v úpravě rozsahu vymezených funkčních ploch v rozvojové lokalitě Me-1. Dále došlo ke změně na základě konkrétního požadavku určeného zastupitele na "posouzení potřebnosti předepsaných územních studií a žádosti o vypuštění mimo jiné i ÚS-08" uplatněného dopisem z 18. září 2023. Změna spočívá ve vypuštění povinnosti pořídit ÚS-08 jako podmínku pro rozhodování o změnách v území v lokalitě Me-1. Na základě této úpravy návrhu ÚP 2024 již nelze prostřednictvím územní studie konkretizovat požadavky na využití rozvojové lokality (požadováno zpřesnění pro zeleň, občanská vybavenost, sport).

Vyhověno zůstává částečně vymezením plochy veřejné občanské vybavenosti.

Námítka č.25

Výrok:

Námítce se vyhovuje.

Odůvodnění:

V rámci podání je požadováno vymezení propojení mezi územím Technologického parku a průmyslovou zónou v Kuřimi.

Pro dokladování transparentnosti procesu vyhodnocení podání je uvedeno také mezitímní vyhodnocení z r. 2020:

Požadavku bylo v roce 2020 vyhověno částečně, protože: „Úkolem územního plánu je vytvářet územní podmínky pro možnost umístění záměrů, nikoliv zajistit „bezproblémovou“ realizaci všech záměrů a znát podrobné technické provedení jednotlivých úseků. Obecně územní plán stanovuje základní koncepci rozvoje území obce, ochrany jeho hodnot, jeho plošného a prostorového uspořádání, uspořádání krajiny a koncepci veřejné infrastruktury a stanovuje podmínky pro využití území. Nový Územní plán města Brna (ÚPmB) pracuje s méně podrobným měřítkem hlavního výkresu 1:10 000, než tomu je u současného (1:5000).

V rámci stanovení podmínek využití ploch v kap. 6.2. a kap. 6.3.3.10 závazné textové části je umožněno umístění cyklistické infrastruktury ve všech plochách s rozdílným způsobem využití.

Z hlediska požadavku na zakreslení dalších propojení uvádíme, že v rámci cyklistické dopravy byl zvolen obecnější přístup.

Ve výkrese 2.2. Souhrnný výkres dopravy jsou vyznačeny „vybrané samostatné cyklotrasy“, kterými jsou zpřesněny záměry ze Zásad územního rozvoje Jihomoravského kraje. Ve výkresu odůvodnění O.6 Cyklistická doprava – schéma jsou k výše uvedenému jevu navíc vyznačeny „vybrané pouliční cyklotrasy“, které naznačují možná vybraná propojení území města, která však již nejsou závazná a je možné je operativně upravovat nebo dále doplňovat.

Obecně ve výkresu odůvodnění O.6 nejsou trasy vymezeny závazně a umístění jakýchkoliv cyklistických tras nebo stezek je možná v souvislosti s obecnými podmínkami uvedenými v kapitolách 6.1 až 6.5 Výroku ve všech plochách.“

Konečné vyhodnocení podání se vztahuje k výslednému řešení Návrhu nového ÚPmB:

Návrh Územního plánu města Brna pro opakované veřejné projednání (06/2021) byl upraven a požadované propojení cyklostezkou Technologický park - Kuřim bylo doplněno o tuto trasu do výkresu 2.2. a Odůvodnění.

Tímto je požadavek zohledněn.

Věcná podstata způsobů vypořádání předmětného podání zůstává nadále relevantní, přestože návrh nového územního plánu města Brna prošel přepracováním s ohledem na Pokyny ZMB z roku 2022 a byl uveden do jednotného standardu ÚPD dle stavebního zákona a jeho prováděcích předpisů. Výše uvedené texty je tedy nutno chápat také ve smyslu těchto úprav.

Námítka č.26

Výrok:

Námítce se vyhovuje.

Odůvodnění:

V dané věci uplatnila připomínku MČ Brno-Medlánky, pořizovatel požadavku vyhověl takto: Stávající zástavba RD ve východním konci ulice Turistická byla zahrnuta do stabilizované plochy městské zeleně Z - zámecký park- již v Konceptu nového ÚP. Existence stávající zástavby zahrnuté do jiné funkční plochy nestavební je ošetřena obecným regulativem a neznamená její vymístění a dotvoření celého území jako park.

Zástavba RD dotváří charakter území u křižovatky ulic Turistická a Hudcova a zasahuje území o rozloze cca 0,24 ha. Proto je možné pro zástavbu vymežit samostatnou stavební funkční plochu v souladu s požadavkem § 3 odst 1 vyhl. 501/2006 Sb., v platném znění.

Obdobně lze postupovat v případě zástavby komerčními objekty a v ulici Hudcova 2,2a, které zahrnují území o rozloze cca 0,31 ha.

Zpracovatel se na základě pokynu pořizovatele problematikou vymezení odpovídající stavební plochy pro zástavbu RD na ul. Turistická a zástavbu vybavenosti na ul. Hudcova znovu zabýval

a –z pozice odborného garanta správnosti řešení– vymezil jednu stabilizovanou plochu smíšenou obytnou.

Ve výsledku je námitce vyhověno.

Věcná podstata způsobů vypořádání předmětného podání zůstává nadále relevantní, přestože návrh nového územního plánu města Brna prošel přepracováním s ohledem na Pokyny ZMB z roku 2022 a byl uveden do jednotného standardu ÚPD dle stavebního zákona a jeho prováděcích předpisů. Výše uvedené texty je tedy nutno chápat také ve smyslu těchto úprav.



NÁMITKA / PŘIPOMÍNKA

Došlo: 06-05-2020

Č.j. MMB: 0221121
Příl.:

NÁZEV PROJEDNÁVANÉ ÚPD

Be-1

Identifikační údaje podatele

Fyzická osoba/právnícká osoba

Jméno, příjmení /
Název společnosti

Datum narození/
Identifikační číslo

Adresa

Jsem - nejsem*) občan města Brna

Jsem - nejsem*) vlastníkem pozemku/ů nebo stavby v ploše dotčené
navrhovanou změnou

Katastrální území Bohunice, parc.

Upřesnění obsahu námítky/připomínky

K textové části

Ke grafické části

K procesu pořizování

Městská část

BOHUNICE

Katastrální území

BOHUNICE

Parcelní čísla pozemků (adresa,
doplňující popis lokality)

bývalá Str. zahr. škola v Bohunicích

Text námítky/připomínky včetně
ZDŮVODNĚNÍ

Nesouhlasím s navrhovanou změnou
ú.p. a to z těchto důvodů:

- grafická příloha

ano

ne

- další přílohy

1. Klesne hodnota našich nemovitostí pro nadměrné přelidnění.
2. Změní se charakter bydlení staré zájedav-
by
3. Zhorší se kvalita bydlení
4. Zhorší se životní podmínky
5. Zhorší se dopr. obsluhovanost. Nyní
jezdí po vl. láně 40,000 aut denně!
6. Úplně by se změnil ráz krajiny jižní
části Bohunice.

V Brně dne 24.5.20

Podpis:

MMB/0221121/2020

Námítka

Výrok:

Námítce se vyhovuje částečně.

Odůvodnění:

K lokalitě Be-1 uplatnila připomínky MČ Brno-Bohunice s požadavkem na zachování stavu dle platného ÚPmB na území jižně ulice Lány (zachování nestavební plochy ZPF) a ke způsobu a rozsahu využití ploch bydlení jižně ulice Dvořiště, a nesouhlas se stavebním rozvojem jižně ulice Dvořiště uplatnila MČ Brno - Starý Lískovec. U východní části lokality Be-1 jižně ulice Lány pořizovatel MČ vyhovuje v níže popsaném rozsahu takto:

S ohledem na požadavek MČ dává pořizovatel pokyn v části lokality Be-1 (území jižně ulice Lány) v Návrhu nového ÚPmB ponechat pouze stabilizovanou plochu V/v3 a plochu přestavby C/k4 včetně ploch veřejných prostranství kolem těchto ploch s tím, že plocha C/k4 bude vymezená jako C/k3 a zastavitelné plochy B/r2, B/v3 a B/k4 budou vymezeny jako územní rezervy pro bydlení. Ponechána bude pouze část plochy B/r2 v zastavěném území u nároží plochy komunikace a prostranství místního významu (zahrnující zčásti pozemek parc. č.911/11 k. ú. Bohunice), a to v rozsahu, který odpovídá stabilizované ploše BC v platném ÚPmB. Dořešeny budou zbytkové plochy stávající stabilizované plochy OS z platného ÚPmB tak, aby neznemožnily sledovat budoucí záměry v lokalitě.

Na základě rozhodnutí Rady města Brna (RMB), které přijala na schůzi RMB č. R8/127 zahájené dne 20.1.2021 s pokračováním dne 25.1.2021, uplatnil určený zastupitel, radní pro územní plánování RNDr. Filip Chváta, PhD. u pořizovatele připravovaného Územního plánu města Brna – Odboru územního plánování a rozvoje MMB, ve smyslu § 53 odst. (1) zákona č. 183/2006 sb., o územním plánování a stavebním řádu, ve znění pozdějších předpisů, podnět, aby vyhodnocení výsledků projednání dokončil v souladu s doporučením RMB. RMB doporučila řešení u problematických oblastí rozvoje města stěžejního charakteru.

Řešení doporučené pořizovatelem ve východní části lokality Be-1 při ulici Lány na redukci stavebních ploch určených pro rozvoj území je souladné s doporučením RMB a pokynem určeného zastupitele.

Tím je částečně vyhověno námítce proti navrženému rozvoji.

Věcná podstata způsobů vypořádání předmětného podání zůstává nadále relevantní, přestože návrh nového územního plánu města Brna prošel přepracováním s ohledem na Pokyny ZMB z roku 2022 a byl uveden do jednotného standardu ÚPD dle stavebního zákona a jeho prováděcích předpisů. Výše uvedené texty je tedy nutno chápat také ve smyslu těchto úprav.



NÁMITKA / PŘIPOMÍNKA

MAGISTRÁT MĚSTA BRNA
Odbor územního plánování a rozvoje

NÁZEV PROJEDNÁVANÉ ÚPD

3e-1

Došlo: 06-05-2020

Č.j. MMB: 0221124

Příl:

Identifikační údaje podatele

Fyzická osoba/právnícká osoba

Jméno, příjmení /
Název společnosti

Datum narození/
Identifikační číslo

Adresa

Jsem - nejsem*) občan města Brna

Jsem - nejsem vlastníkem pozemků a
navrhovanou změnou

Katastrální území BOHUNICE, parc č

Upřesnění obsahu námítky/připomínky

K textové části

Ke grafické části

K procesu pořizování

Městská část

BOHUNICE

Katastrální území

BOHUNICE

Parcelní čísla pozemků (adresa,
doplňující popis lokality)

Text námítky/připomínky včetně
ZDŮVODNĚNÍ

- grafická příloha
 ano
 ne
- další přílohy

Jsem zásadně proti navrhované změně
Ú. P. Snaha o změnu zelených, zemědělských
a volnočasových ploch na pozemky umožňu-
jící masovou bytovou výstavbu je v
těchto případech zločin! Již teď se
takových ploch v Bohunicích nedostává.
Po ul. LÁNY nám pod okny denně
projíždí 40 000 aut, mnohdy i více.
Pro nadměrný hluk, prašnost a zápach
z nebezpečných zplodin z nadměrné
dopravy, nelze ani otevřít okna.
Změna Ú. P. by tento neutěšený stav
ještě zhoršila!

V Brně dne 15.5.20

Podpis

MMB/0221124/2020

Námítka

Výrok:

Námítce se vyhovuje částečně.

Odůvodnění:

K lokalitě Be-1 uplatnila připomínky MČ Brno-Bohunice s požadavkem na zachování stavu dle platného ÚPmB na území jižně ulice Lány (zachování nestavební plochy ZPF) a ke způsobu a rozsahu využití ploch bydlení jižně ulice Dvořiště, a nesouhlas se stavebním rozvojem jižně ulice Dvořiště uplatnila MČ Brno - Starý Lískovec. U východní části lokality Be-1 jižně ulice Lány pořizovatel MČ vyhovuje v níže popsaném rozsahu takto:

S ohledem na požadavek MČ dává pořizovatel pokyn v části lokality Be-1 (území jižně ulice Lány) v Návrhu nového ÚPmB ponechat pouze stabilizovanou plochu V/v3 a plochu přestavby C/k4 včetně ploch veřejných prostranství kolem těchto ploch s tím, že plocha C/k4 bude vymezená jako C/k3 a zastavitelné plochy B/r2, B/v3 a B/k4 budou vymezeny jako územní rezervy pro bydlení. Ponechána bude pouze část plochy B/r2 v zastavěném území u nároží plochy komunikace a prostranství místního významu (zahrnující zčásti pozemek parc. č.911/11 k. ú. Bohunice), a to v rozsahu, který odpovídá stabilizované ploše BC v platném ÚPmB. Dořešeny budou zbytkové plochy stávající stabilizované plochy OS z platného ÚPmB tak, aby neznemožnily sledovat budoucí záměry v lokalitě.

Na základě rozhodnutí Rady města Brna (RMB), které přijala na schůzi RMB č. R8/127 zahájené dne 20.1.2021 s pokračováním dne 25.1.2021, uplatnil určený zastupitel, radní pro územní plánování RNDr. Filip Chváta, PhD. u pořizovatele připravovaného Územního plánu města Brna – Odboru územního plánování a rozvoje MMB, ve smyslu § 53 odst. (1) zákona č. 183/2006 sb., o územním plánování a stavebním řádu, ve znění pozdějších předpisů, podnět, aby vyhodnocení výsledků projednání dokončil v souladu s doporučením RMB. RMB doporučila řešení u problematických oblastí rozvoje města stěžejního charakteru.

Řešení doporučené pořizovatelem ve východní části lokality Be-1 při ulici Lány na redukci stavebních ploch určených pro rozvoj území je souladné s doporučením RMB a pokynem určeného zastupitele.

Tím je částečně vyhověno námítce proti navrženému rozvoji.

Věcná podstata způsobů vypořádání předmětného podání zůstává nadále relevantní, přestože návrh nového územního plánu města Brna prošel přepracováním s ohledem na Pokyny ZMB z roku 2022 a byl uveden do jednotného standardu ÚPD dle stavebního zákona a jeho prováděcích předpisů. Výše uvedené texty je tedy nutno chápat také ve smyslu těchto úprav.



mmb1es77388bf6 Doručeno: 02.06.2020

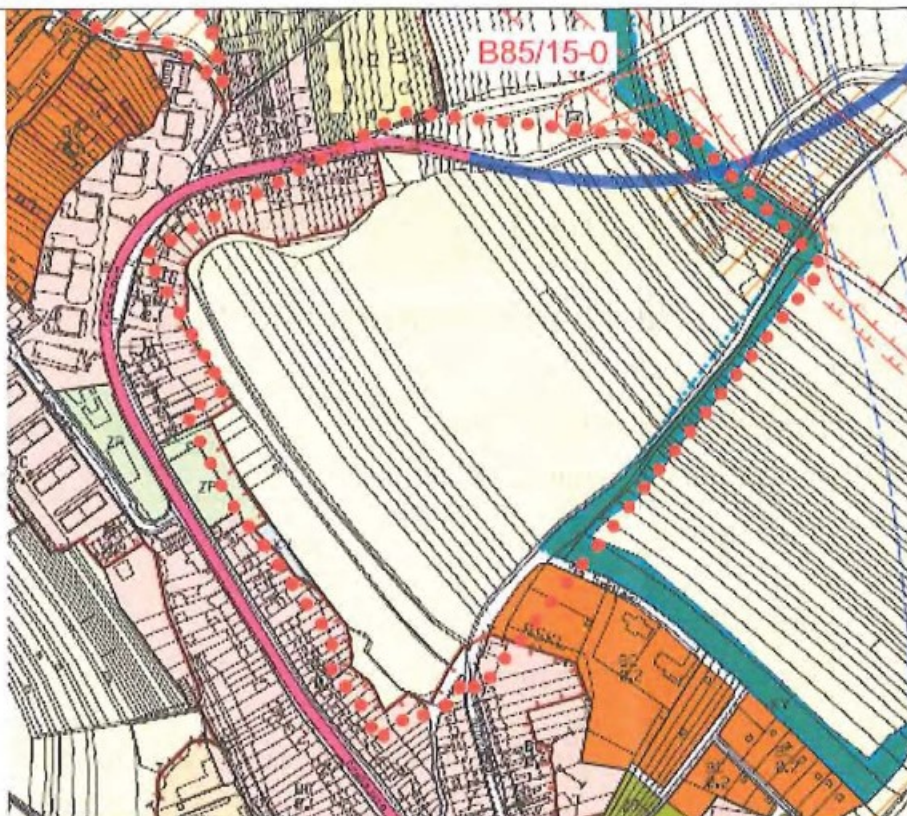
Došlo: 06-05-2020

Č.j. MMB: 0221133

Příl.

NÁMITKA / PŘIPOMÍNKA

NÁZEV PROJEDNÁVANÉ ÚPD		Návrh připravovaného ÚPmB	
Identifikační údaje podatele			
Fyzická osoba/právnícká osoba			
Jméno, příjmení / Název společnosti			
Datum narození/ Identifikační číslo			
Trvalé bydliště/ sídlo			
Nejsem občan města Brna	Jsem vlastníkem pozemků v ploše dotčené navrhovanou změnou Katastrální území ...Obřany....., parc č. ..		
Upřesnění obsahu námítky/připomínky			
<input type="checkbox"/> K textové části	<input checked="" type="checkbox"/> Ke grafické části	<input type="checkbox"/> K procesu pořizování	
Městská část	Maloměřice a Obřany		
Katastrální území	Obřany		
Parcelní čísla pozemků (adresa, doplňující popis lokality)			
Text námítky/připomínky včetně ZDŮVODNĚNÍ			
přílohy: <input type="checkbox"/> ano <input type="checkbox"/> ne			
<p>Požadujeme, aby naše pozemky byly přiřčeny k rozvojové lokalitě Ob-5 a zařazeny do plochy přestavby určené pro funkci bydlení B/r1 obdobně jako navazující pozemky.</p> <p>Dle platného ÚPmB jsou naše pozemky (i sousední pozemky zařazené do lokality Ob-5) v ploše zemědělského půdního fondu. V roce 2015 byly všechny tyto pozemky zařazené pod číslem B85/15-0 do 43. souboru změn ÚPmB, předmětem změny bylo prověřit lokalitu pro výstavbu objektů bydlení a zvážit možnost uložení dohody o parcelaci – změna není pořizována samostatně, ale byla určena k prověření v Návrhu nového ÚPmB.</p> <p>Řešení v Návrhu nového ÚPmB diskriminačním způsobem navrhuje na našich pozemcích, které přímo navazují na stabilizovanou zástavbu při ulicích Fryčajova a Bílovická, plochy veřejné zeleně Z, které mají sloužit pro rekreaci obyvatel stávajících i nově navrhovaných ploch bydlení, a naopak zhodnocuje pozemky, které jsou vzdálenější od stávající zástavby, a navrhuje na nich plochy bydlení.</p> <p>Nesouhlasím se znevýhodněním našich pozemků a na základě principu rovného přístupu požaduji zahrnutí našich pozemků do stavebních ploch určených pro bydlení.</p>			



B85/15-0

MČ BRNO- MALOMĚŘICE A OBRÁNY, k. ú. Obrány, lokalita ul. Bílovická, Fryčajova, Nadloučej

1. Provéřít možnost změny funkčního využití plochy za účelem výstavby objektů bydlení.
2. Provéřít v lokalitě možnost uložení povinnosti dohody o parcelaci jako podmínky pro rozhodování o změnách využití.

2.1 Požadavky na prověření

1. Návrhem změny prověřte možnost vytvoření územních podmínek pro umístění obytné výstavby:

- prověřte změnu využití zemědělského půdního fondeu pro plochu/plochy umožňující obytnou zástavbu stávanou pro bydlení
- při návrhu změny vycházejte z možností napojení na dopravní a technickou infrastrukturu a k tomu přizpůsobte rozsah plochy (vhodná etapizace naplňování rozsáhlé rozvojové plochy)
- v návrhu dopravního řešení prověřte připojení této lokality s možností vyloučení dopravního vstupu přes ulici Bílovickou
- v rámci odůvodnění změny stanovte předpokládaný nárůst dopravy od nového funkčního využití; vliv navýšení dopravy na současné využití území v neovlivněném úseku silnice silnice II/374 (cca od připojení ulice Fautovy po konec obce). Stanovte, jakým způsobem bude doprava rozptýlena na koncích neovlivněného úseku a proveďte základní posouzení možných vlivů na limity využití území podél trasy předmětné komunikace
- při návrhu míry stavebního využití zohledněte hodnoty IPP v okolních plochách (i stabilizovaných)

2. Návrhem změny prověřte možnost vytvoření územních podmínek pro rozhodování o změnách využití:

- s ohledem na složité majetkové poměry v řešeném území pro prověřené stavební plochy prověřte možnost uložení povinnosti dohody o parcelaci - podmínka pro rozhodování o změnách využití
- při návrhu zohledněte velikost území a počet vlastníků
- případně prověřte možnost stanovení podmínky zpracování územní studie.

1

V Rychvaldě dne
01.06.2020.....

Podpis :

*nehodící se škrtněte

MMB/0221133/2020

Námitka

Výrok:

Námitce se vyhovuje.

Odůvodnění:

Pozemky jsou vymezeny aktuálně platným územním plánem pro nestavební využití, jako zemědělský půdní fond. V souvislosti s navrhovaným rozvojem plochy bydlení na ZPF v rozvojové lokalitě Ob – 5 se jeví jako z hlediska uspořádání území jako opodstatněné je také přičlenit do plochy bydlení. Původně navrhovaná zeleň je přípustnou součástí ploch bydlení a návrh nového územního plánu také požaduje její 30 % zastoupení ve vztahu k rozloze pozemku.

Věcná podstata způsobů vypořádání předmětného podání zůstává nadále relevantní, přestože návrh nového územního plánu města Brna prošel přepracováním s ohledem na Pokyny ZMB z roku 2022 a byl uveden do jednotného standardu ÚPD dle stavebního zákona a jeho prováděcích předpisů. Výše uvedené texty je tedy nutno chápat také ve smyslu těchto úprav.

Podatel: ...
Jméno a příjmení: ...
Trvale bytem: ...

Jsem – nejsem* vlastníkem nemovitosti v ploše dotčené navrhovanou změnou (uvést parcelní číslo pozemku nebo číslo popisné stavby nebo identifikaci bytové či nebytové jednotky)

stránilním území: MEDLÁNKY

MAGISTRÁT MĚSTA BRNA
Odbor územního plánování a rozvoje
Číslo: 06-05-2020
Č.j. MMB: 0221136
Příl.:

NÁMITKA – PŘIPOMÍNKA* proti Návrhu Územního plánu města Brna, jeho grafické i textové části

Vznáším námitky – připomínky označené níže křížkem:

- 1 Požadujeme zásadně redukovat navrhovaný rozsah záboru zemědělského půdního fondu a navrhované navýšení zastavenosti v k. ú. Medlánky. 1
- 2 Požadujeme vypuštění plánovaných komunikací: 2
 - mezi Komínem (resp. Bystrčí) a Medlánkami se zaústěním do ulice Turistické (navržené jako veřejné prostranství se záбором ploch polí a zahrádek v lokalitě u křižku pro budoucí silnici), 2
 - mezi Medlánkami a Ivanovicemi od ulice V Újezdech pod kasárnami v Řečkovících (R/1), 2
 - mezi Technologickým parkem (ul. Purkyňovou) a ulicí Hudcovou, ústící naproti ZŠ (Me/1). 6
- 6 Požadujeme vypuštění plánovaných územních rezerv pro komunikace: 6
 - mezi ulicí Turistickou (od křižku) a ulicí Purkyňovou mezi Medláneckými kopci, 6
 - mezi ulicí Turistickou a ulicí V Újezdech. 6
- 7 Nesouhlasíme s novým dopravním propojením mezi ulicemi V Újezdech a K Babě v rozvojové ploše Me-3. 7
- 8 Požadujeme změnit plánovanou výstavbu na polích mezi Medlánkami, Řečkovícemi a Ivanovicemi výhradně na méně intenzivní nízkopodlažní výstavbu do úrovně podlažnosti 2, ideálně výstavbu rodinných domů a jejich funkční komunikační napojení do území té městské části, kde je tato výstavba plánována. Požadujeme zásadní snížení intenzity využití území celých rozvojových ploch R-3 a Me-4 (méně obyvatel, méně pracovníků) a to také výrazným rozšířením ploch zeleně Z, kterých by mělo být násobně více, než je v lokalitě plánováno. 8
- 9 Požadujeme v rozvojové ploše Me-4 pod ulicí V Újezdech plochu V/a2 ponechat v navrhovaném umístění podél stávající komunikace, avšak její celkový rozsah zmenšit na rozsah dle stávajícího ÚP tak, aby tato plocha začínala až za křižovatkou s ulicí Nadační; ve zbývající ploše vymežit plochu zeleně Z. 9
- 10 Požadujeme novou výstavbu v rozvojové ploše Me-4 podmínit prověřením v rámci územní studie s ohledem na přilehlou rekreačně sportovní oblast a zachování plnohodnotného prostupu do této oblasti. 10
- 11 Požadujeme zásadní snížení intenzity využití území Geofyziky a Medlánecké cihelny v rozvojové ploše R-8 (méně obyvatel, méně pracovníků), aby byl rozvoj těchto lokalit únosný pro stávající infrastrukturu Medlánek. 11
- 12 Požadujeme mezi veřejně prospěšné stavby zahrnout také komunikační propojení mezi ulicemi Renčova a Terezy Novákové pro odlehčení dopravy z Duhových Polí. 12
- 13 Požadujeme vypuštění územní rezervy pro bydlení v zahradách a polích v lokalitě B-6 při ulici Turistické a Vycházkové a vypuštění územní rezervy pro bydlení pod ulicí V Újezdech B-7. 13
- 14 Požadujeme zachovat stávající stabilizovanou plochu vysazeného a vzrostlého biokoridoru kolem Medláneckého potoka jako plochu Územního systému ekologické stability (ÚSES) – biokoridor - a dle reálného stavu masivních výsadeb kolem polní cesty na pozemku p. č. 1818 v k. ú. Medlánky vymežit plochu krajinné zeleně K. 14
- 15 Požadujeme v rámci katastru Medlánek vyčlenit funkční plochy na městských pozemcích pro domov pro seniory, sběrné středisko separovaného odpadu, školství a sport. 15

- 16** Požadujeme změnit pobytovou louku kolem tzv. Žebětínské cesty v prodloužení ulice Žebětínek (p. č. 1811 v k. ú. Medlánky) ze zemědělské plochy A na plochu krajinné zeleně K.
- 17** Požadujeme zachovat stávající prostup územím mezi ulicemi Turistickou a Vycházkovou a pozemky p. č. 1033/1 a 1033/12 v k. ú. Medlánky definovat dle reálného stavu jako zeleň Z, tzn. neměnit na zahrady I.
- 18** Požadujeme plochu vedle stromové kaple na pozemku p. č. 1353 v k. ú. Medlánky vymezit pro vzpomínkový háj s možností pohřbívání ke kořenům jako plochu V/x/h.
- 19** Požadujeme změnit pozemky dostupné jen cestou kolem medláneckého rybníka (p. č. 994/1, 1000/11 a další související pozemky v k. ú. Medlánky, které byly dříve plochami H) z ploch bydlení B na plochy zeleně Z nebo K nebo plochy vodní a vodohospodářské H, jak je tomu dosud.
- 20** Požadujeme plochu části městských pozemků při ul. Rysova p. č. 985/1 a 985/19 v k. ú. Medlánky, kde se nachází zahrada MŠ a veřejná zeleň, ponechat jako plochy zeleně Z; v případě trvání požadavku na doplnění zástavby změnit na plochu veřejné vybavenosti V pro možnost vybudování domova pro seniory.
- 21** Požadujeme změnit pozemky plánované historicky jako rezerva pro novou radnici u kruhového objezdu (p. č. 985/21 a přiléhající části pozemků p. č. 985/1 a 985/2 v k. ú. Medlánky) z plochy bydlení B/r2 na plochu veřejné vybavenosti V/r2).
- 22** Požadujeme plochu mezi městským bytovým domem Jabloňová 22-28 a ulicí Kuřimskou ponechat plochy dle stávajícího ÚP jako zeleň Z, tzn. neměnit na bydlení B.
- 23** V lokalitě Technoparku v rozvojové ploše Me-1 požadujeme zredukovat navrhované plochy bydlení za parkem ve prospěch ploch zeleně, a to alespoň v rozsahu, jak s nimi počítal stávající územní plán, požadujeme v souladu se stávajícím ÚP zachovat pruh zeleně pro rozšíření Zámeckého parku směrem k budoucí zastávce tramvaje a dále jej prodloužit podél budoucí tramvajové trati Me/31 celou lokalitou Technoparku a v jejím sousedství vést plochu pro vybudování stezky pro pěší a cyklisty pro zajištění propustnosti území z Medlánek do Králova Pole.
- 24** V lokalitě Technoparku v rozvojové ploše Me-1 dále požadujeme navýšení ploch zeleně alespoň na úroveň stávajícího ÚP, dále požadujeme v části této lokality blíže k Medláňkám pamatovat i na veřejnou vybavenost v podobě školství, hřišť a sportovišť, aby noví obyvatelé i zaměstnanci nezhoršili již tak nedostatečnou kapacitu stávající veřejné vybavenosti v Medláňkách (MŠ, ZŠ, centrum volného času, dětská hřiště, sportoviště). Požadujeme v dostupné vzdálenosti od ZŠ plochu pro sport S pro vybudování tělocvičny či malé sportovní haly, kterou by mohly využívat na tělocvik i děti základní školy, jejíž tělocvična je za hranou kapacity a brání případnému navýšení počtu žáků.
- 25** Požadujeme zahrnout cyklostezku spojující Technopark a Průmyslovou zónu v Kuřimi kolem kasáren v Řečkovicích, Ivanovice a Českou.
- 26** Požadujeme respektovat reálný stav využití území a v lokalitě Zámeckého parku vymezit plochy zastavěné rodinnými domy jako plochy bydlení B/r1 a plochu pod zámkem jako plochu smíšenou obytnou C a v lokalitě Medláneckého kopce a jeho úpatí vymezit plochy zahrad I.

Dále doplňuji:

Statutární město Brno
Magistrát města Brna

MMB/0221136/2020

listy: 1 přílohy
druh:



mmb1es77388bfb Doručeno: 02.06.2020

Co se týká odůvodnění mé připomínky/námítky, plně odkazuji na stanovisko MČ Brno-Medlánky k Návrhu Územního plánu města Brna.

V Brně dne 29.5.2020

Podpis

MMB/0221136/2020

Námítka č.1

Výrok:

Námítce se vyhovuje částečně.

Odůvodnění:

Předmětné území Medlánek má být dle dohody o vypořádání stanoviska Ministerstva životního prostředí (MŽP ČR) ke Konceptu ÚPmB ze dne 22.6.2017 z hlediska záboru ZPF řešeno dle varianty II. Konceptu ÚPmB s požadavkem na převedení rozvojové lokality Me-7 v rozsahu var. I Konceptu ÚPmB do územní rezervy pro bydlení (v Návrhu ÚPmB územní rezerva B-6) a dle podnětu samosprávy rozvojovou lokalitu Me-8 východně od komunikačního propojení řešit v rozsahu dle var. III (v Návrhu ÚPmB rozvojová lokalita Me-4) a západně od komunikačního propojení zařadit do územní rezervy pro bydlení v rozsahu dle var. II. (v Návrhu ÚPmB část územní rezervy B-7). V bezprostředním okolí měla být navazující rozvojová lokalita v MČ Brno-Řečkovice a Mokrý hora R-3 řešena obdobným způsobem - východně od komunikačního propojení rozvoj území dle var. III Konceptu ÚPmB (v Návrhu ÚPmB rozvojová lokalita R-3), západně od komunikace územní rezerva pro bydlení v rozsahu dle var. II. (v Návrhu ÚPmB část územní rezervy B-7). Tato dohodnutá řešení jsou součástí Pokynů pro vypracování Návrhu ÚPmB, které schválilo Zastupitelstvo města Brna usnesením č. ZM7/3871 na zasedání konaném dne 19. 6. 2018 (dále jen "Pokyny"). Návrhem ÚPmB jsou tak v daném území zcela naplněny Pokyny pro vypracování Návrhu ÚPmB a dotčený orgán MŽP ČR v této fázi pořizované dokumentace plně souhlasí s předloženým řešením Návrhu ÚPmB z hlediska záboru ZPF v k.ú. Medlánský, a proto není důvodné předmětné řešení měnit.

Uvádíme také, že územní rozvoj v ose Medlánský – Řečkovice – Ivanovice vyplývá ze Zadání, které je tímto způsobem konzistentně naplňováno. Tento rozvoj souvisí s trasováním D43 a předmětné územní rezervy bude možné aktivovat (převést do návrhu) pouze v případě, že bude na úrovni ZÚR JMK rozhodnuto o výsledné variantě řešení D43 na území města. Při návrhu řešení pak musí být zohledněny a zapracovány i případné další dopady a souvislosti, které nyní nelze dopředu předjímat.

Ovšem je nutné uvést, že v k.ú. Medlánský téměř nedochází v Návrhu ÚPmB k vymezení nových zastavitelných (návrhových) ploch oproti platnému ÚPmB, vyjma zastavitelných ploch na východní straně prodloužené ulice V Újezdech.

Nicméně na základě rozhodnutí Rady města Brna (RMB), které přijala na schůzi RMB č. R8/127 zahájené dne 20.1.2021 s pokračováním dne 25.1.2021, uplatnil určený zastupitel, radní pro územní plánování RNDr. Filip Chváta, PhD. u pořizovatele připravovaného Územního plánu města Brna – Odboru územního plánování a rozvoje MMB, ve smyslu § 53 odst. (1) zákona č. 183/2006 sb., o územním plánování a stavebním řádu, ve znění pozdějších předpisů, podnět, aby vyhodnocení výsledků projednání dokončil v souladu s doporučením RMB. RMB doporučila řešení u problematických oblastí rozvoje města stěžejního charakteru. U předmětné územní rezervy B-6 a B-7 následujícím způsobem:

„Vzhledem k tomu, že došlo na úrovni ZÚR JMK k rozhodnutí o umístění koridoru komunikace R-43 na území města Brna, je možné učinit rozhodnutí a aktivovat územní rezervy, tj. územní rezervy převést zpět do zastavitelných ploch dle projednané a vybrané varianty Konceptu ÚPmB či dílčích úprav. Aktivaci územních rezerv převedením do zastavitelných ploch však nelze v úpravě Návrhu ÚPmB před opakovaným veřejným projednáním doporučit, ale až po první aktualizaci nového ÚPmB v rámci Zprávy o uplatňování ÚPmB, případně samostatnou změnou nového ÚPmB. V Návrhu ÚPmB by tak byly územní rezervy ponechány vyjma těch, kde je na základě výsledků projednání doporučeno jejich vypuštění (např. právě předmětná B-6 a B-7).“

Na základě výše uvedeného pořizovatel dává pokyn územní rezervu B-6 a B-7 z návrhu ÚPmB vypustit v souladu s podnětem určeného zastupitele.

Věcná podstata způsobů vypořádání předmětného podání zůstává nadále relevantní, přestože návrh nového územního plánu města Brna prošel přepracováním s ohledem na Pokyny ZMB z roku 2022 a byl uveden do jednotného standardu ÚPD dle stavebního zákona a jeho prováděcích předpisů. Výše uvedené texty je tedy nutno chápat také ve smyslu těchto úprav.

Námítka č.2

Výrok:

Námítce se vyhovuje částečně.

Odůvodnění:

Tangenciální propojení městských částí Brno-Komín a Brno - Bystrc s MČ Brno-Medlánky je dlouhodobě sledované už v platném ÚPmB, pro které je zde vymezena plocha komunikací a prostranství místního významu s navazující plochou krajinné zeleně pro možnost umístění stromořadí či jiného krajinného prvku v rekreačně využívaném území. V Návrhu nového ÚPmB se rovněž v kontinuitě se stávajícím ÚPmB vymezuje plocha veřejného prostranství, která kopíruje stávající zpevněnou cestu vedoucí přes předmětné území (agreguje částečně i návrhovou plochu krajinné zeleně KV ze stávajícího ÚPmB, což je dáno měřítkem nového ÚPmB) a která vytváří podmínky pro žádoucí prostupnost územím. Z hlediska koncepce uspořádání dopravy slouží tato plocha pro vedení samostatné cyklotrasy. Zajišťuje dopravní obsluhu pro rozvojovou část brněnské ZOO ze strany Brna-Bystrce a stabilizovaného areálu Pily ČR, dále pak stabilizovaného areálu Policie ČR a medláneckého letiště ze strany Brna-Medlánek. Převážná část území je však určena pro nestavební využití, které negeneruje dopravní zatížení. Koridor již v současné době plní funkci obsluhy navazujících pozemků a jeho vymezení je nezbytné. Jeho šířka neznamená „výstavbu“ komunikace v celé šíři, ale umožňuje „kultivaci“ nevyhovujícího stavu a doplnění např. oboustranného stromořadí a zvýšení kvality prostupnosti pro pěší a cyklisty. To, jakým způsobem bude upraven provoz na tomto propojení nebo případně rozdělení na provozně nezávislé úseky není předmětem řešení územního plánu, ale úpravy organizace dopravy, která stanoví podmínky provozu, případně zamezí průjezdu nebo omezí některé nežádoucí pohyby.

Na základě rozhodnutí Rady města Brna (RMB) konané na schůzi RMB č.R8/127 zahájené dne 20.1.2021 s pokračováním dne 25.1.2021, uplatnil určený zastupitel, radní pro územní plánování RNDr. Filip Chvátal, PhD. u pořizovatele připravovaného Územního plánu města Brna – Odboru územního plánování a rozvoje MMB, ve smyslu § 53 odst. (1) zákona č. 183/2006 sb., o územním plánování a stavebním řádu, ve znění pozdějších předpisů, podnět, aby vyhodnocení výsledků projednání dokončil v souladu s doporučením RMB. Co se týče problematické oblasti rozvoje města RMB doporučila komunikační propojení Komín - Medlánky řešit jako návrhovou plochu veřejného prostranství O s tím, že část tohoto koridoru v prostoru od odbočky k rozvojové ploše ZOO k areálu Policie ČR bude stabilizován v rozsahu platného ÚPmB (bez integrace plochy zeleně).

Věcná podstata způsobů vypořádání předmětného podání zůstává nadále relevantní, přestože návrh nového územního plánu města Brna prošel přepracováním s ohledem na Pokyny ZMB z roku 2022 a byl uveden do jednotného standardu ÚPD dle stavebního zákona a jeho prováděcích předpisů. Výše uvedené texty je tedy nutno chápat také ve smyslu těchto úprav.

Pro úplnost doplňujeme, že na základě Pokynu č. 6) "Důkladné opakované posouzení připomínek městských částí z veřejného projednání" Zastupitelstva města Brna ze dne 21.06.2022, došlo v území kolem areálu bývalého JZD k úpravě návrhu spočívající v zapracování řešení dle ÚS Komín, Palcary - jih (Ing.arch. Jenčková, 08/2022). V území jsou nově vymezeny plochy smíšené obytné všeobecné, plochy občanského vybavení veřejného a s tím spojené upravené vedení dopravní infrastruktury.

Námítka č.3

Výrok:

Námítce se nevyhovuje.

Odůvodnění:

V rámci podání je vysloven požadavek na vypuštění komunikačního propojení mezi Medládkami a Ivanovicemi, od ulice V Újezdech, označeným ve výkrese 2.2 jako R/1.

Vyhodnocení z r. 2020:

„Záměr R/1 má přímou souvislost s rozvojem MČ Brno-Řečkovice a MČ Brno-Ivanovice a tento záměr nelze vypustit, ale jeho podoba dozná změn.

V upraveném návrhu budou doplněny plochy rozvoje na k.ú. Ivanovice a záměr R/1 nebude propojován na k.ú. Medládky a bude veden v koridoru ulice Terezy Novákové (záměr R/31).“

Pro dokladování transparentnosti procesu vyhodnocení podání a pro úplnost uvádíme, že v předmětném území došlo ke změně. Ve výsledném řešení Návrhu nového ÚPmB byla poloha záměru R/1 upravena a záměr je připojen na ulici Žilkovu v MČ Brno-Řečkovice a Mokrý Hora. S územím MČ Brno-Medládky není propojen.

Tato změna však nemá vliv na podstatu vyhodnocení požadavku podatele.

Věcná podstata způsobů vypořádání předmětného podání zůstává nadále relevantní, přestože návrh nového územního plánu města Brna prošel přepracováním s ohledem na Pokyny ZMB z roku 2022 a byl uveden do jednotného standardu ÚPD dle stavebního zákona a jeho prováděcích předpisů. Výše uvedené texty je tedy nutno chápat také ve smyslu těchto úprav.

Námitka č.4

Výrok:

Námitce se vyhovuje částečně.

Odůvodnění:

V rámci podání je požadováno vypuštění plánované komunikace mezi Technologickým parkem (ul. Purkyňovou a ulicí Hudcovou, ústící naproti ZŠ (záměr Me/1).

Pro dokladování transparentnosti procesu vyhodnocení podání je uvedeno také mezitímní vyhodnocení z r. 2020:

Požadavku nebylo v roce 2020 vyhověno, protože: „ÚPmB vymezuje doplnění komunikaci sběrného významu Me/1 z ul. Purkyňova do ul. Hudcova, která je nezbytná pro rozvoj lokality Technologický park Me-1. Společně s další komunikační sítí v navazujícím území doplňuje dopravní skelet pro odvedení dopravy z této části území.“

Konečné vyhodnocení podání se vztahuje k výslednému řešení Návrhu nového ÚPmB:

Návrh Územního plánu města Brna pro opakované veřejné projednání (06/2021) byl upraven. Záměr Me/1 byl přetrasován do souběžné polohy s ulicí Hradeckou. Do ulice Hudcovy naproti ZŠ tedy není připojen.

Tímto je požadavek zohledněn.

Pro úplnost doplňujeme, že ačkoli byla sběrná komunikace Me/1 vypuštěna, zůstává navržena místní komunikace v rámci plochy veřejného prostranství.

Věcná podstata způsobů vypořádání předmětného podání zůstává nadále relevantní, přestože návrh nového územního plánu města Brna prošel přepracováním s ohledem na Pokyny ZMB z roku 2022 a byl uveden do jednotného standardu ÚPD dle stavebního zákona a jeho prováděcích předpisů. Výše uvedené texty je tedy nutno chápat také ve smyslu těchto úprav.

Námitka č.5

Výrok:

Námitce se nevyhovuje.

Odůvodnění:

Návrh ÚPmB (6/2020) vymezil O-6 jako územní rezervu k prověření možnosti napojení lokality bydlení vymezené v územní rezervě B-6 na komunikační síť ve směru Medládky (Technologický park) - Hudcova - Řečkovice - Ivanovice tak, aby byl přiměřeně doplněn

chybějící dopravní skelet, přičemž je možné aktivovat územní rezervu pouze v případě, že bude na úrovni ZÚR JMK rozhodnuto o trasování D43 na území města Brna.

Nicméně na základě rozhodnutí Rady města Brna (RMB), které přijala na schůzi RMB č.R8/127 zahájené dne 20.1.2021 s pokračováním dne 25.1.2021, uplatnil určený zastupitel, radní pro územní plánování RNDr. Filip Chvátal, PhD. u pořizovatele připravovaného Územního plánu města Brna – Odboru územního plánování a rozvoje MMB, ve smyslu § 53 odst. (1) zákona č. 183/2006 sb., o územním plánování a stavebním řádu, ve znění pozdějších předpisů, podnět, aby vyhodnocení výsledků projednání dokončil v souladu s doporučením RMB. RMB doporučila řešení u problematických oblastí rozvoje města stěžejního charakteru. u předmětné územní rezervy O-6 následujícím způsobem:

„Vzhledem k tomu, že došlo na úrovni ZÚR JMK k rozhodnutí o umístění koridoru komunikace R-43 (S43) na území města Brna, je možné učinit rozhodnutí a aktivovat územní rezervy tj. územní rezervy převést zpět do zastavitelných ploch dle projednané a vybrané varianty Konceptu ÚPmB či dílčích úprav. Aktivaci územních rezerv převedením do zastavitelných ploch však nelze v úpravě Návrhu ÚPmB před opakovaným veřejným projednáním doporučit, ale až po první aktualizaci nového ÚPmB v rámci Zprávy o uplatňování ÚPmB, případně samostatnou změnou nového ÚPmB. V Návrhu ÚPmB by tak byly územní rezervy ponechány vyjma těch, kde je na základě výsledků projednání doporučeno jejich vypuštění.

Vzhledem k nesouhlasu s původním vedením územní rezervy O-5 a výše uvedenému doporučení RMB na vypuštění koridoru územní rezervy O-6 a O-5 centrem Medlánek byla následně naznačena možnost změny jejího trasování. Jejich úpravu však nebylo možné z časových důvodů prověřit v potřebné podrobnosti a s podrobnějším vyhodnocením dopadů a vlivů na území.

Aby bylo možné podrobněji prověřit toto území jednak z hlediska koncepce dopravy (Odboru dopravy MMB) a z hlediska územních dopadů (Odboru územního plánování a rozvoje MMB), bylo z pozice pořizovatele rozhodnuto o potřebě jejího dalšího vymezení.

Z tohoto důvodu bude územní rezerva O-6 v Návrhu ponechána beze změny a územní rezerva O-5 bude upravena do koridoru v návaznosti od územní rezervy O-6 po propojení se záměrem R/1.

Závěrem uvádíme, že vzhledem k tomu, že se jedná pouze o územní rezervy, tak aktuálně nedochází k žádné změně ÚPmB v souvislosti s těmito dopravními koridory. Po zpracování podrobnějších prověřovacích studií budou vyhodnoceny dopady do území a až následně na základě doporučení bude rozhodnuto o těchto územních rezervách a případném konkrétním vedení tohoto komunikačního propojení.

Věcná podstata způsobů vypořádání předmětného podání zůstává nadále relevantní, přestože návrh nového územního plánu města Brna prošel přepracováním s ohledem na Pokyny ZMB z roku 2022 a byl uveden do jednotného standardu ÚPD dle stavebního zákona a jeho prováděcích předpisů. Výše uvedené texty je tedy nutno chápat také ve smyslu těchto úprav.

Námítka č.6

Výrok:

Námítce se vyhovuje částečně.

Odůvodnění:

Návrh ÚPmB (6/2020) vymezil O-5 centrem Medlánek jako územní rezervu k prověření možnosti napojení lokality bydlení vymezené v územní rezervě B-6 na komunikační síť ve směru Medlánský park (Technologický park) - Hudcova - Řečkovice - Ivanovice tak, aby byl přiměřeně doplněn chybějící dopravní skelet.

Dále viz odůvodnění námítky č.5

Věcná podstata způsobů vypořádání předmětného podání zůstává nadále relevantní, přestože návrh nového územního plánu města Brna prošel přepracováním s ohledem na Pokyny ZMB z roku 2022 a byl uveden do jednotného standardu ÚPD dle stavebního zákona a jeho prováděcích předpisů. Výše uvedené texty je tedy nutno chápat také ve smyslu těchto úprav.

Námítka č.7

Výrok:

Námítce se vyhovuje.

Odůvodnění:

V rámci podání je požadováno zrušení dopravního propojení mezi ulicemi V Újezdech a K Babě v rozvojové ploše Me-3.

Původní vyhodnocení z r. 2020:

„Komunikace v ulici V Újezdech je vymezena plochou dopravní infrastruktury D, komunikace v ulici K Babě je vyznačeno plochou veřejného prostranství. Rozvojová lokalita Me-3 není s ulicí V Újezdech přímo propojena. Přímé propojení je možné v rámci obecných podmínek využití území, ovšem vzhledem k realizované zástavbě je obtížně realizovatelné a nevhodné. V rámci prostupnosti území je vhodné do karty lokality doplnit podmínku propojení pouze pro pěší a cyklisty.“

Pro dokladování transparentnosti procesu vyhodnocení podání a pro úplnost uvádíme, že v předmětném území došlo ke změně. Ve výsledném řešení Návrhu nového ÚPmB byla poloha záměru R/1 upravena a na k.ú. Medlánky již není vymezen. Komunikace v ulici V Újezdech již není vymezena plochou dopravní infrastruktury D, ale plochou veřejných prostranství. V kartě rozvojové lokality Me-3 je doplněna podmínka zajištění prostupu územím pro pěší a cyklisty.

Tato změna však nemá vliv na podstatu původního vyhodnocení podání.

Věcná podstata způsobů vypořádání předmětného podání zůstává nadále relevantní, přestože návrh nového územního plánu města Brna prošel přepracováním s ohledem na Pokyny ZMB z roku 2022 a byl uveden do jednotného standardu ÚPD dle stavebního zákona a jeho prováděcích předpisů. Výše uvedené texty je tedy nutno chápat také ve smyslu těchto úprav.

Námítka č.8

Výrok:

Námítce se vyhovuje částečně.

Odůvodnění:

Podatel požaduje změnit plánovanou výstavbu na polích mezi Medládkami, Řečkovice a Ivanovicemi (rozvojové lokality R-3 a Me-4) výhradně na méně intenzivní nízkopodlažní zástavbu, případně požaduje významné rozšíření ploch zeleně.

Rozvojová lokalita Me-4 bude na základě doporučení samosprávy města k vypořádání námitek a připomínek doručených k projednanému Návrhu nového ÚP upravena následovně: Návrhové stavební plochy bydlení (B) a smíšená obytná (C) budou vymezeny jako plocha zemědělská (A). Zůstane tak zachováno stávající funkční využití dle platného ÚPmB – pro zemědělský půdní fond. Původně vymezená plocha městské zeleně pro nový park nebude vymezena. Rozvojová lokalita Me-4 bude zredukována a zůstane pouze jižní část s návrhovými plochami pro veřejnou vybavenost (V).

Rozvojová lokalita R-3 měla původně zůstat bez úprav. Věcný obsah námítky k rozvojové lokalitě R-3 byl však uplatněn opakovaně při 1. opakovaném veřejném projednání. Podnět na změnu regulativu u předmětné plochy B/k3 na B/r2 podala mimo jiné MČ Brno-Řečkovice a Mokrý Hora. Určený zastupitel RNDr. Filip Chvátal, PhD. dle § 53 odst. (1) stavebního zákona uplatnil v procesu vyhodnocování výsledků projednání dopisem č.j. MMB/0477610/2021 ze dne 13.9.2021 na základě doporučení RMB R8/168 konané dne 1.9.2021 podnět na zohlednění místních zájmů MČ Brno-Řečkovice a Mokrý Hora a to u plochy bydlení v lokalitě Díly (mezi areálem kasáren a zástavbou v ul. Žilkova) snížit výšku zástavby na 2; tj. na místo uvedené B/k3 změnit regulativ na B/r2. Městské části jsou dle Statutu města Brna oprávněny uplatňovat právo na místní samosprávu ve specifickém režimu prostřednictvím vyjádření k projednávaným územně plánovacím dokumentacím.

Na základě výsledků projednání byly místní zájmy městské části Brno-Řečkovice zohledněny a Návrh pro druhé veřejné opakované projednání bude upraven (u předmětné plochy dojde

ke změně regulativu z B/k3 na B/r2 a k vymezení plochy smíšené obytné C/k3 podél budoucí městské třídy). Touto úpravou je částečně reagováno také na požadavek podatele.

V rámci předmětné lokality je v aktuálním návrhu ÚPmB samostatně vymezena jedna plocha městské zeleně a o dalších se neuvažuje. Platí však to, že u ploch bydlení i ploch smíšených obytných je dle regulativu povinnost dodržet minimální plochu zeleně v rozsahu 30 % pro disponibilní pozemky stavebního záměru. Zeleň tedy musí být, jak požaduje podatel, výraznou součástí ploch C.

Věcná podstata způsobů vypořádání předmětného podání zůstává nadále relevantní, přestože návrh nového územního plánu města Brna prošel přepracováním s ohledem na Pokyny ZMB z roku 2022 a byl uveden do jednotného standardu ÚPD dle stavebního zákona a jeho prováděcích předpisů. Výše uvedené texty je tedy nutno chápat také ve smyslu těchto úprav.

Námítka č.9

Výrok:

Námítce se vyhovuje.

Odůvodnění:

Plochy pro veřejnou vybavenost v rozvojové lokalitě Me-4 jsou určeny pro výstavbu MŠ. V dotčeném území se vyskytují převážně plochy bydlení. Rozvojová lokalita proto řeší doplnění ploch veřejné vybavenosti na severním okraji MČ Medlánky, které navážou na přírodně rekreační území kolem Medláneckého rybníka. MČ Medlánky dlouhodobě postrádá novou mateřskou školu, část plochy pro veřejnou vybavenost je proto vhodné využít právě tímto účelem. Z toho důvodu je vhodné ponechat pro ni vymezené plochy.

Věcná podstata způsobů vypořádání předmětného podání se mění, a to i ve vazbě na skutečnost, že návrh nového územního plánu města Brna prošel přepracováním s ohledem na Pokyny ZMB z roku 2022 a byl uveden do jednotného standardu ÚPD dle stavebního zákona a jeho prováděcích předpisů, tj. výše uvedené texty je nutno chápat ve smyslu těchto úprav.

Vyhodnocení se mění takto:

V daném území došlo na základě nového požadavku místní samosprávy městské části Brno-Medlánky k úpravě návrhu spočívající v úpravě rozsahu vymezené rozvojové lokality Me-4. Rozvojová lokalita byla redukována a mezi poldrem a veřejným prostranstvím – pokračování ul. Nadační byla ponechána plocha zeleně; z tohoto důvodu je možné námítce vyhovět.

Námítka č.10

Výrok:

Námítce se nevyhovuje.

Odůvodnění:

Požadujete pro rozvojovou lokalitu Me-4 podmínku prověření územní studií. Jako důvod uvádíte především prostup do sousedících rekreačních a sportovních oblastí.

Podmínka tohoto prostupu je uvedena v kartě lokalit, nemůže být tedy opomenuta. Územní studie se předepisuje zpravidla ve větších rozvojových plochách pro řešení vybraných problémů, případně pro variantní řešení. Na své náklady může územní studii zpracovat také ten, který změnu v území inicioval a realizuje ji. Plocha této lokality je však pro zadání samostatné územní studie příliš malá a okruh problémů příliš omezený na to, aby se nová výstavba ÚS podmiňovala.

Rozsah rozvojové lokality Me-4 byl oproti původnímu návrhu podstatně zmenšen.

Věcná podstata způsobů vypořádání předmětného podání zůstává nadále relevantní, přestože návrh nového územního plánu města Brna prošel přepracováním s ohledem na Pokyny ZMB z roku 2022 a byl uveden do jednotného standardu ÚPD dle stavebního zákona a jeho prováděcích předpisů. Výše uvedené texty je tedy nutno chápat také ve smyslu těchto úprav.

Námítka č.11

Výrok:

Námítce se nevyhovuje.

Odůvodnění:

Pro lokalitu R-8 požadujete zásadní snížení intenzity využití území. Uprostřed stabilizovaných ploch pro bydlení se nachází zahrádkářská kolonie, nevyužívané objekty a výšková stavba bývalé Geofyziky.

Návrh nového ÚP počítá s využitím zahrádek pro plochu veřejné městské zeleně, která může plnit i funkci veřejného prostranství. Zbytek ploch je určený pro bydlení nebo jako plocha smíšená obytná s volnou zástavbou s výškovou úrovní v/3 (6-16 m). Toto je nejnižší možná výšková úroveň vhodná pro městskou zástavbu, obytná sídliště a areály. Nižší zástavba s nižší intenzitou osídlení 1 nebo 2 je vhodná pro rezidenční nízkopodlažní zástavbu, tedy samostatné nebo řadové rodinné domy. Nově navrhovaná zástavba bude navazovat svým charakterem spíše na zástavbu mezi ulicemi Podpěrova a Jabloňová také s výškovou úrovní v3. Větší výšková úroveň v/5 je navržena pouze pro stávající výškovou budovu Geofyziky. Snižování výškové úrovně zástavby pod úroveň 3 a s tím snižování intenzity využití území není možné. Výšková úroveň 3 je pro volnou bytovou zástavbu nejnižší možná, nižší zástavba rodinnými domy (rezidenční zástavba) v lokalitě není vhodná.

Věcná podstata způsobů vypořádání předmětného podání zůstává nadále relevantní, přestože návrh nového územního plánu města Brna prošel přepracováním s ohledem na Pokyny ZMB z roku 2022 a byl uveden do jednotného standardu ÚPD dle stavebního zákona a jeho prováděcích předpisů. Výše uvedené texty je tedy nutno chápat také ve smyslu těchto úprav.

Námítka č.12

Výrok:

Námítce se nevyhovuje.

Odůvodnění:

V rámci námítky je požadavek na vymezení propojení ulice Renčovy a Terezy Novákové formou veřejně prospěšných staveb.

Ve výkresu 2.2 Souhrnný výkres dopravy a 3.0 Veřejně prospěšných staveb jsou vymezeny plochou dopravní infrastruktury D prvky systému komunikací, tvořící základní komunikační systém města Brna (komunikace sběrné, nadsběrné, rychlostní a dálnice).

Komunikace, které jsou vymezeny plochou veřejných prostranství jsou součástí místní sítě a zajišťují doplňkové propojení v rámci městské části. Tímto způsobem je vyznačeno i propojení Renčova – Terezy Novákové.

Z hlediska nastavených principů vyznačení prvků (viz výše) nelze požadavku na doplnění vymezení propojení Renčova – Terezy Novákové ve výkresu 2.2 a 3.0 vyhovět, protože se jedná především o síť obslužných komunikací vymezených plochou veřejných prostranství.

Věcná podstata způsobů vypořádání předmětného podání zůstává nadále relevantní, přestože návrh nového územního plánu města Brna prošel přepracováním s ohledem na Pokyny ZMB z roku 2022 a byl uveden do jednotného standardu ÚPD dle stavebního zákona a jeho prováděcích předpisů. Výše uvedené texty je tedy nutno chápat také ve smyslu těchto úprav.

Námítka č.13

Výrok:

Námítce se vyhovuje.

Odůvodnění:

Předmětem námítky je požadavek na vypuštění územních rezerv pro bydlení B-6 a B-7.

Předmětné území Medlánek má být dle dohody o vypořádání stanoviska Ministerstva životního prostředí (MŽP ČR) ke Konceptu ÚPmB ze dne 22.6.2017 z hlediska záboru ZPF řešeno dle varianty II. Konceptu ÚPmB s požadavkem na převedení rozvojové lokality Me-7 v rozsahu var. I Konceptu ÚPmB do územní rezervy pro bydlení (v Návrhu ÚPmB územní rezerva B-6)

a dle podnětu samosprávy rozvojem lokalitu Me-8 východně od komunikačního propojení řešit v rozsahu dle var. III (v Návrhu ÚPmB rozvojová lokalita Me-4) a západně od komunikačního propojení zařadit do územní rezervy pro bydlení v rozsahu dle var. II. (v Návrhu ÚPmB část územní rezervy B-7). V bezprostředním okolí měla být navazující rozvojová lokalita v MČ Brno-Řečkovice a Mokrá hora R-3 řešena obdobným způsobem - východně od komunikačního propojení rozvoj území dle var. III Konceptu ÚPmB (v Návrhu ÚPmB rozvojová lokalita R-3), západně od komunikace územní rezerva pro bydlení v rozsahu dle var. II. (v Návrhu ÚPmB část územní rezervy B-7). Tato dohodnutá řešení jsou součástí Pokynů pro vypracování Návrhu ÚPmB, které schválilo Zastupitelstvo města Brna usnesením č. ZM7/3871 na zasedání konaném dne 19. 6. 2018 (dále jen "Pokyny"). Návrhem ÚPmB jsou tak v daném území zcela naplněny Pokyny pro vypracování Návrhu ÚPmB a dotčený orgán MŽP ČR v této fázi pořizované dokumentace plně souhlasí s předloženým řešením Návrhu ÚPmB z hlediska záboru ZPF v k.ú. Medláanky, a proto není důvodné předmětné řešení měnit.

Uvádíme také, že územní rozvoj v ose Medláanky – Řečkovice – Ivanovice vyplývá ze Zadání, které je tímto způsobem konzistentně naplňováno. Tento rozvoj souvisí s trasováním D43 a předmětné územní rezervy bude možné aktivovat (převést do návrhu) pouze v případě, že bude na úrovni ZÚR JMK rozhodnuto o výsledné variantě řešení D43 na území města. Při návrhu řešení pak musí být zohledněny a zapracovány i případné další dopady a souvislosti, které nyní nelze dopředu předjímat.

Ovšem je nutné uvést, že v k.ú. Medláanky téměř nedochází v Návrhu ÚPmB k vymezení nových zastavitelných (návrhových) ploch oproti platnému ÚPmB, vyjma zastavitelných ploch na východní straně prodloužené ulice V Újezdech.

Nicméně na základě rozhodnutí Rady města Brna (RMB), které přijala na schůzi RMB č. R8/127 zahájené dne 20.1.2021 s pokračováním dne 25.1.2021, uplatnil určený zastupitel, radní pro územní plánování RNDr. Filip Chvátal, PhD. u pořizovatele připravovaného Územního plánu města Brna – Odboru územního plánování a rozvoje MMB, ve smyslu § 53 odst. (1) zákona č. 183/2006 sb., o územním plánování a stavebním řádu, ve znění pozdějších předpisů, podnět, aby vyhodnocení výsledků projednání dokončil v souladu s doporučením RMB. RMB doporučila řešení u problematických oblastí rozvoje města stěžejního charakteru. u předmětné územní rezervy B-6 a B-7 následujícím způsobem:

„Vzhledem k tomu, že došlo na úrovni ZÚR JMK k rozhodnutí o umístění koridoru komunikace R-43 na území města Brna, je možné učinit rozhodnutí a aktivovat územní rezervy tj. územní rezervy převést zpět do zastavitelných ploch dle projednané a vybrané varianty Konceptu ÚPmB či dílčích úprav. Aktivaci územních rezerv převedením do zastavitelných ploch však nelze v úpravě Návrhu ÚPmB před opakovaným veřejným projednáním doporučit, ale až po první aktualizaci nového ÚPmB v rámci Zprávy o uplatňování ÚPmB, případně samostatnou změnou nového ÚPmB. V Návrhu ÚPmB by tak byly územní rezervy ponechány vyjma těch, kde je na základě výsledků projednání doporučeno jejich vypuštění.

Na základě výše uvedeného pořizovatel dává pokyn územní rezervu B-6 a B-7 z návrhu ÚPmB vypustit v souladu s podnětem určeného zastupitele.

Věcná podstata způsobů vypořádání předmětného podání zůstává nadále relevantní, přestože návrh nového územního plánu města Brna prošel přepracováním s ohledem na Pokyny ZMB z roku 2022 a byl uveden do jednotného standardu ÚPD dle stavebního zákona a jeho prováděcích předpisů. Výše uvedené texty je tedy nutno chápat také ve smyslu těchto úprav.

Námítka č.14

Výrok:

Námítce se nevyhovuje.

Odůvodnění:

Vymezení územního systému ekologické stability (ÚSES) je v Návrhu ÚPmB v souladu s odborným oborovým dokumentem – plánem ÚSES, který je nezbytným podkladem pro vymezení ÚSES v ÚPD. Dle plánu ÚSES jsou v předmětné lokalitě vymezeny interakční prvky, které nahrazují lokální biokoridor ve dně údolí Medláneckého potoka nad Medláankami vymezený v platném ÚPmB. K hlavním důvodům nahrazení předmětného biokoridoru

interakčními prvky patří jeho nízký biogeografický význam bez možnosti začlenění do ucelené hydrofilní větve místního ÚSES s vymezením funkčně odpovídajících biocenter.

Pro informaci uvádíme, že interakční prvek je obecně doplňkovou skladebnou částí lokálního ÚSES, která posiluje interakci ekologicky stabilnějších a méně stabilních ekosystémů, a tím ty méně stabilní pomáhá stabilizovat. Konkrétně zprostředkovává příznivé působení lokálních (místních) biocenter a biokoridorů na okolní, ekologicky méně stabilní krajinu. Skutečnost, že jde o doplňkové skladebné části místního ÚSES, znamená, že představují doplněk k vymezení biocenter a biokoridorů a není až tak podstatná jejich funkce pro ochranu přirozeného genofondu. Vymezování interakčních prvků není na rozdíl od biocenter a biokoridorů nikterak vázáno na biogeografické členění krajiny, a naopak daleko více vychází z aktuálního stavu krajiny. Návrh soustavy interakčních prvků má v zásadě doporučující charakter a nemá zákonnou podporu.

Ve vztahu k územnímu plánu jsou interakční prvky obecně "podměrečnou" kategorií, tj. takovou kategorií prvků, jejichž vymezení je pod rozlišovací možností územního plánu a povinnost jeho vymezení ani nevyplývá z právních předpisů. Nicméně o existenci interakčních prvků či o existenci jejich návrhu by měl mít zpracovatel územně plánovací dokumentace povědomí, aby svým řešením zbytečně funkční prvky nelikvidoval a u dosud neexistujících či nedostatečně funkčních neznemožnil provedení navržených opatření.

Na základě uvedeného je zřejmý důvod, pro který v dané lokalitě není v Návrhu ÚPmB vymezena a ani není vhodné vymezovat skladebnou část ÚSES – lokální biokoridor. Nicméně zpracovatel svým návrhem – vymezením příslušných ploch návrhové zeleně v předmětné lokalitě zajistil další existenci a funkčnost daných interakčních prvků.

V případě pozemku p.č. 1818 k.ú. Medlánky uvádíme, že by se jeho vymezením jako samostatné plochy krajinné zeleně vytvořila podměrečná plocha, která nemá zákonné ani koncepční opodstatnění, protože předmětné krajinné prvky s ekologicko-stabilizační a také estetickou funkcí v podobě aleje jsou přirozenou součástí mimoprodukčních funkcí zemědělské plochy (viz Odůvodnění Návrhu ÚPmB). Pro informaci ještě uvádíme, že na základě požadavku a dohody s dotčeným orgánem Odborem životního prostředí Magistrátu města Brna, bude do závazné textové části doplněna regulace zajišťující větší a zřejmější ochranu výše uvedených krajinných prvků. V souvislosti s plánovanou budoucí urbanizací území není vymezení ploch krajinné zeleně žádoucí; vymezení těchto ploch má význam ve volné krajině.

Věcná podstata způsobů vypořádání předmětného podání zůstává nadále relevantní, přestože návrh nového územního plánu města Brna prošel přepracováním s ohledem na Pokyny ZMB z roku 2022 a byl uveden do jednotného standardu ÚPD dle stavebního zákona a jeho prováděcích předpisů. Výše uvedené texty je tedy nutno chápat také ve smyslu těchto úprav.

Námítka č.15

Výrok:

Námítce se nevyhovuje.

Odůvodnění:

Objekty a plochy pro plnění funkce veřejné vybavenosti a sportu mohou být připuštěny i v plochách pro bydlení B nebo smíšených obytných C.

Sběrná střediska odpadů nejsou vzhledem ke svému charakteru a rozloze v územním plánu vymezena. Umístění sběrných středisek odpadů statutárního města Brna je přípustné v plochách bydlení, smíšených obytných, komerční vybavenosti, nákupních a zábavních center a zvláštních areálů, výroby a skladování, lehké výroby, podmíněně přípustné v plochách technické infrastruktury, dopravní infrastruktury a na veřejném prostranství, pokud toto umístění nenaruší jejich funkci.

Námítce je vyhověno jiným způsobem.

Věcná podstata způsobů vypořádání předmětného podání zůstává nadále relevantní, přestože návrh nového územního plánu města Brna prošel přepracováním s ohledem na Pokyny ZMB

z roku 2022 a byl uveden do jednotného standardu ÚPD dle stavebního zákona a jeho prováděcích předpisů. Výše uvedené texty je tedy nutno chápat také ve smyslu těchto úprav.

Námítka č.16

Výrok:

Námítce se vyhovuje.

Odůvodnění:

Skutečný způsob využití předmětného pozemku, tj. pobytová louka s ekologickou, komunikační a rekreační funkcí je realizovatelný a přípustný i v rámci plochy zemědělské, a to zejména z důvodu, že plní mimoprodukční funkce zemědělské plochy. Dané využití je také v souladu s § 18 odst. (5) stavebního zákona, jehož záměry Návrh ÚPmB z důvodu veřejného zájmu nevylučuje.

Nicméně vzhledem k tomu, že je předmětný pozemek ve vlastnictví Statutárního města Brna, jeho grafická čitelnost je v měřítku zpracování nového ÚPmB, skutečné využití nejlépe reflektuje právě plocha krajinné zeleně a pozemek nebude tvořit nesmyslnou enklávu v daném území, protože plynule navazuje na okolní plochy krajinné zeleně, jeví se důvodné změnit pozemek na plochu krajinné zeleně "K".

Věcná podstata způsobů vypořádání předmětného podání zůstává nadále relevantní, přestože návrh nového územního plánu města Brna prošel přepracováním s ohledem na Pokyny ZMB z roku 2022 a byl uveden do jednotného standardu ÚPD dle stavebního zákona a jeho prováděcích předpisů. Výše uvedené texty je tedy nutno chápat také ve smyslu těchto úprav.

Námítka č.17

Výrok:

Námítce se nevyhovuje.

Odůvodnění:

Předmětem námítky je požadavek na zachování stávajícího prostupu územím mezi ul. Turistickou a Vycházkovou a z toho důvodu pozemky parc.č. 1033/1 a 1033/12, k.ú. Medlánky definovat jako zeleň Z, tj. neměnit na plochu zahrádek I. Námítce nelze zcela vyhovět, neboť se jedná o pozemky v soukromém vlastnictví, kdy jeho vlastníci požadují jiné funkční využití, kterému nelze v současné době vyhovět. To však nevylučuje i v plochách zahrádek zachovat stávajícího prostup územím, pokud bude na tomto řešení s vlastníkem pozemků nalezena shoda. Pro informaci závěrem uvádíme fakt, že dle obecných podmínek závazné části „Návrhu ÚPmB (2020)“: „Záměry na změny v území musí zachovávat a posilovat prostupnost v území; ve stabilizovaných plochách musí být zachovány pěší trasy zajišťující průchodnost území a přístup k jednotlivým pozemkům. V plochách změn musí být navrhována řešení, která zajistí prostupnost v území, zejména návaznost na zastavěné území či zastavitelné plochy nebo pěší průchodnost do krajiny.“, a dále „Stavby a zařízení dopravní a technické infrastruktury lze umístit ve všech typech ploch s rozdílným způsobem využití. V případě ploch zástavby lze stavby a zařízení dopravní infrastruktury umístit, pokud záměr není zjevně nepřiměřený vůči návazným či dotčeným plochám. V případě volných ploch lze stavby a zařízení dopravní a technické infrastruktury umístit za podmínky minimalizace jejich plošného a prostorového střetu s příslušnou plochou a minimalizace negativního vlivu na funkčnost plochy vyplývající z hlavního využití, pokud není v podmínkách využití typů ploch stanoveno jinak.“, a také „Veřejná prostranství lze umístit ve všech typech ploch s rozdílným způsobem využití.“

Na základě uvedeného je zřejmé, že není nutná požadovaná změna funkčního využití pro zajištění prostupu, která by jako taková měla být zajištěna regulacemi území danými v textové části Návrhu ÚPmB (2020).

Věcná podstata způsobů vypořádání předmětného podání zůstává nadále relevantní, přestože návrh nového územního plánu města Brna prošel přepracováním s ohledem na Pokyny ZMB z roku 2022 a byl uveden do jednotného standardu ÚPD dle stavebního zákona a jeho prováděcích předpisů. Výše uvedené texty je tedy nutno chápat také ve smyslu těchto úprav.

Námitka č.18

Výrok:

Námitce se vyhovuje.

Odůvodnění:

Skutečný stav (stromová kaple sloužící jako místo spočinutí a rozjímání na procházkách, k venkovním bohoslužbám, k oddávání snoubenců v přírodě nebo třeba pro pořádání koncertů a určené pro širokou veřejnost), a předpokládaný způsob využití předmětného pozemku (vzpomínkový háj s možností pohřbívání ke kořenům) neodpovídá funkčnímu využití navrženému v Návrhu ÚPmB pro plochy zahrádek "I". Vzhledem k tomu, že se část výše uvedených aktivit v daném místě realizuje již nyní, nepředpokládá se konfliktní působení na okolní plochy. Dále uvádíme, že se jedná o pozemky ve vlastnictví města Brna a jde o záměr městské části podporovaný městem. Na základě uvedeného je vhodné vymezit předmětný pozemek p.č. 1353 v k.ú. Medlánky na plochu, která nejlépe reflektuje reálný i budoucí způsob využití a to na plochu veřejné vybavenosti „V/x/h (Ize považovat za plochu v krajině bez nutnosti navázání této plochy na plochu veřejného prostranství).

Věcná podstata způsobů vypořádání předmětného podání zůstává nadále relevantní, přestože návrh nového územního plánu města Brna prošel přepracováním s ohledem na Pokyny ZMB z roku 2022 a byl uveden do jednotného standardu ÚPD dle stavebního zákona a jeho prováděcích předpisů. Výše uvedené texty je tedy nutno chápat také ve smyslu těchto úprav.

Námitka č.19

Výrok:

Námitce se vyhovuje částečně.

Odůvodnění:

V dané věci uplatnila připomínku MČ Brno-Medlánky, pořizovatel požadavku vyhověl takto: Pozemek parc. č. 1000/11 k. ú. Medlánky je dle platného ÚPmB sice součástí plochy vodohospodářské, dle stavu v území je také spolu s pozemkem parc. č.1012/12 zahrnut do společného oplocení u RD Rysova 2b, s přístupem z ulice Rysova. Jejich vymezení jako součást stabilizované plochy B/r2 je žádoucí.

Oproti tomu pozemek parc. č. 994/1 a s ním i pozemky parc. č. .994/2, 994/3, 984/5, 1012/11 a 1012/20 k. ú. Medlánky jsou dle platného ÚPmB součástí plochy vodohospodářské, dle stavu v území jsou přístupné pouze cestou kolem rybníka a nesouvisejí s nemovitostí určenou pro bydlení. Není proto důvod je nyní v novém ÚP zahrnovat do stabilizované plochy bydlení, využití pozemků takovému funkčnímu využití neodpovídá. V tomto rozsahu se tímto námitce částečně vyhovuje.

Věcná podstata způsobů vypořádání předmětného podání zůstává nadále relevantní, přestože návrh nového územního plánu města Brna prošel přepracováním s ohledem na Pokyny ZMB z roku 2022 a byl uveden do jednotného standardu ÚPD dle stavebního zákona a jeho prováděcích předpisů. Výše uvedené texty je tedy nutno chápat také ve smyslu těchto úprav.

Námitka č.20

Výrok:

Námitce se vyhovuje.

Odůvodnění:

V dané věci uplatnila připomínku MČ Brno-Medlánky, pořizovatel požadavku vyhověl takto: Na částech pozemků v majetku smB parc. č. 985/1 a 985/19 k. ú. Medlánky při ulici Rysova je v ÚP vymezena plocha ke stavebnímu využití pro bydlení, stejně tak je na části pozemků návrhová plocha městské zeleně. Pořizovatel preferuje ponechat možnost stavebního využití, tj. nevymezovat zde pouze plochu zeleně. Ta je vyjádřena na částech pozemků v rozsahu návrhové plochy Z. Byť je MČ preferované stavební využití pro domov pro seniory přípustné i v ploše bydlení, garancí takového cílového využití je právě plocha veřejné vybavenosti V. S

ohledem na vlastnictví pozemků smB je také vhodné plochu pro veřejný účel jednoznačně v novém ÚP vymezit odpovídající funkcí, tj. plochou V.

Věcná podstata způsobů vypořádání předmětného podání zůstává nadále relevantní, přestože návrh nového územního plánu města Brna prošel přepracováním s ohledem na Pokyny ZMB z roku 2022 a byl uveden do jednotného standardu ÚPD dle stavebního zákona a jeho prováděcích předpisů. Výše uvedené texty je tedy nutno chápat také ve smyslu těchto úprav.

Námitka č.21

Výrok:

Námitce se vyhovuje.

Odůvodnění:

V dané věci uplatnila připomínku MČ Brno-Medlánky, pořizovatel požadavku vyhověl takto: Požadované vymezení samostatné plochy V na částech pozemků parc. č. 985/1, 985/2 a 985/21 v jižním konci ulice Rysova, při kruhovém objezdu není s ohledem na metodiku zpracování nového ÚP vhodné: jednalo by se o podměrečnou plochu, kterou je problematické v novém ÚP samostatně vymezit za současného zachování čitelnosti hlavního výkresu - rozsah plochy a zápis kódu stavební plochy. Záměr nového objektu radnice MČ lze realizovat i v rámci plochy bydlení. Přesto pořizovatel s přihlédnutím k místním zájmům městské části dává pokyn zpracovateli, aby požadavek MČ na plochu V prověřil.

Zpracovatel se na základě pokynu pořizovatele problematikou vymezení samostatné funkční plochy zabýval a –z pozice odborného garanta správnosti řešení– v upraveném návrhu ÚP nakonec vymezil rozsah plochy V/v2 tak, aby byla plocha vymezena přehledným způsobem. Ve výsledku je námitce vyhověno.

Věcná podstata způsobů vypořádání předmětného podání zůstává nadále relevantní, přestože návrh nového územního plánu města Brna prošel přepracováním s ohledem na Pokyny ZMB z roku 2022 a byl uveden do jednotného standardu ÚPD dle stavebního zákona a jeho prováděcích předpisů. Výše uvedené texty je tedy nutno chápat také ve smyslu těchto úprav.

Námitka č.22

Výrok:

Námitce se nevyhovuje.

Odůvodnění:

V dané věci uplatnila připomínku MČ Brno-Medlánky, pořizovatel odůvodnil takto:

Území mezi bytovými domy jabloňová 22-28 a ulicí Kuřimskou, které je využíváno jako volné prostranství - zeleň má výměru pod limit 0,2 ha pro samostatné funkční vymezení; plocha zeleně v platném ÚPmB dnes zahrnuje větší území, i to, které je již stavebně využito. Po zpřesnění využití dle skutečného stavu není samostatné vymezení plochy městské zeleně Z v návrhu nového ÚP účelné, území bude nadále užíváno jako volné prostranství v rámci stabilizované plochy bydlení.

Věcná podstata způsobů vypořádání předmětného podání zůstává nadále relevantní, přestože návrh nového územního plánu města Brna prošel přepracováním s ohledem na Pokyny ZMB z roku 2022 a byl uveden do jednotného standardu ÚPD dle stavebního zákona a jeho prováděcích předpisů. Výše uvedené texty je tedy nutno chápat také ve smyslu těchto úprav.

Námitka č.23

Výrok:

Námitce se vyhovuje částečně.

Odůvodnění:

V dané věci uplatnila připomínku MČ Brno-Medlánky, pořizovatel požadavek zohlednil takto: Oproti platnému ÚPmB a řešení obsaženému v Konceptu ÚP není v Návrhu ÚP zástavba RD v ulici Za Parkem a Hujíčková zahrnuta do návrhové plochy, ale je již stabilizována. Proto je

žadoucí stabilizovanou plochu bydlení vymezit dle skutečného stavu v území a městské pozemky 855, 856 a jižní část pozemku 711/1 (s cestou ve stopě ulice Hujíčkova) vše k. ú. Medlánky vymezit jako stabilizovanou plochu zeleně - sloučit s plochou zeleně zámeckého parku. Návrh ÚP totiž vymezení jižní stopy ulice Hujíčkova jako plochy veřejného prostranství dle Konceptu ÚP nepřebírá.

Je žádoucí zachovat na městském pozemku parc. č. 710/1 k. ú. Medlánky návrhovou plochu městské zeleně, lze připustit oproti projednanému Konceptu ÚP (i platnému ÚPmB) redukcí jejího rozsahu do podoby dle návrhu nového ÚP. Plocha zeleně je v daném místě podstatná pro kvalitní propojení od stávajícího zámeckého parku k budoucí tramvajové smyčce do dalšího území v lokalitě Me-1. Návrhová plocha Z byla pro tento účel v Návrhu ÚP (projednávaném v červnu 2020) vymezena v dostatečném rozsahu, proto pořizovatel neshledal žádoucí požadavku MČ na její rozšíření vyhovět.

Na základě doporučení samosprávy města k vypořádání námitek a připomínek doručených k projednanému Návrhu nového ÚP (v červnu 2020) bude na pozemku parc. č. 710/1 k. ú. Medlánky v majetku města doplněna plocha veřejné vybavenosti (V) ve vazbě na ZŠ Hudcova. Tento požadavek na plochu V nakonec vyplynul z interních jednání s MČ, která tímto chce zajistit na městském pozemku plochu pro sportovního zařízení k ZŠ Hudcova. Takto je formulován i konkrétní požadavek na řešení uvedený u stanovené ÚS-08 v kap. 12 textové části ÚP a v kartě lokality Me-1. MČ je nakonec vyhověno v rozsahu tohoto požadavku.

V rozvojové lokalitě Me-1 lze další propojení pásem městské zeleně od navrhované tramvajové smyčky realizovat v rámci vymezených stavebních ploch, Návrh nového ÚP jednotlivé pásy liniové zeleně nevymezuje. Taktéž stezka pro pěší a cyklisty je nad podrobnost řešení v novém ÚP. Jejich realizace spolu s pásem zeleně je podél budoucí trati Me/31 na základě obecných regulativů možná ve všech stavebních plochách, tudíž i v ploše dopravy D, či sousední ploše smíšené obytné C. V této části není požadavku MČ vyhověno.

Námítce se částečně vyhovuje v rozsahu vyhovění shodným požadavkům MČ.

Věcná podstata způsobů vypořádání předmětného podání zůstává nadále relevantní, přestože návrh nového územního plánu města Brna prošel přepracováním s ohledem na Pokyny ZMB z roku 2022 a byl uveden do jednotného standardu ÚPD dle stavebního zákona a jeho prováděcích předpisů. Výše uvedené texty je tedy nutno chápat také ve smyslu těchto úprav. Vyhodnocení doplňujeme o informaci, že v daném území došlo na základě konkrétního požadavku určeného zastupitele, který u pořizovatele uplatnil dopisem ze dne 10.3.2023, k úpravě ÚP dle výsledků ÚS Technopark. (Jde o Územní studii Technologický park, jejímž zpracovatelem je tým KAM Brno, p.o.). Změna spočívá v úpravě rozsahu vymezených funkčních ploch v rozvojové lokalitě Me-1. Dále došlo ke změně na základě konkrétního požadavku určeného zastupitele na "posouzení potřebnosti předepsaných územních studií a žádosti o vypuštění mimo jiné i ÚS-08" uplatněného dopisem z 18. září 2023. Změna spočívá ve vypuštění povinnosti pořídit ÚS-08 jako podmínku pro rozhodování o změnách v území v lokalitě Me-1. Na základě této úpravy návrhu ÚP 2024 již nelze prostřednictvím územní studie konkretizovat požadavky na využití rozvojové lokality. Požadavku na zachování plochy zeleně v Me-1 dle platného ÚPmB nelze vyhovět, částečné vyhovění na plochu zeleně zůstává na pozemků pro rozšíření zámeckého parku.

Námítka č.24

Výrok:

Námítce se vyhovuje částečně.

Odůvodnění:

V dané věci uplatnila připomínku MČ Brno-Medlánky, pořizovatel požadavek zohlednil takto: V rozvojové lokalitě Me-1 lze další požadované využití pro veřejnou vybavenost (školství, centrum volného času), komerční vybavenost (sport), hřiště realizovat v rámci vymezených smíšených obytných ploch C. Pořizovatel neshledává účelné vymezením funkční plochy V či S předjímat jejich konkrétní lokalizaci. Pro území lokality Me-1 je předepsáno zpracování ÚS-08, ta prověří potřebu občanského vybavení a navrhne na území využití funkčních ploch C ve

větší podrobnosti. Viz požadavky na řešení v ÚS uvedené v textové části v kap. 12 a v příslušné kartě lokality Me-1.

S odkazem na text vyhodnocení u připomínky č.23 je požadavek MČ na plochu pro sportovní zařízení pro ZŠ Hudcova řešen vymezením plochy V na městském pozemku parc. č. 710/1 k. ú. Medlánky

Samospráva města na Poradě vedení dne 10.12.2020 odsouhlasila podnět na úpravu rozsahu funkčních ploch bydlení v předmětné lokalitě ve prospěch smíšeného využití s volnou strukturou zástavby a v plochách pro smíšené využití úpravu výškových hladin zástavby dle Případové studie lokality Technologický park (KAM, 2020) pro účely úpravy Návrhu nového ÚPmB.

Na základě rozhodnutí Rady města Brna (RMB), které přijala na schůzi RMB č.R8/127 zahájené dne 20.1.2021 s pokračováním dne 25.1.2021, uplatnil určený zastupitel, radní pro územní plánování RNDr. Filip Chvátal, PhD. u pořizovatele připravovaného Územního plánu města Brna – Odboru územního plánování a rozvoje MMB, ve smyslu § 53 odst. (1) zákona č. 183/2006 sb., o územním plánování a stavebním řádu, ve znění pozdějších předpisů, podnět, aby vyhodnocení výsledků projednání dokončil v souladu s doporučením RMB. RMB doporučila řešení u problematických oblastí rozvoje města stěžejního charakteru.

Doporučení se týkalo i rozvojové lokality Me-1 Technologický park. Proto pořizovatel dal pokyny na úpravu návrhu ÚP v lokalitě Me-1 pro 1. opakované veřejné projednání (v červnu 2021), vše v souladu s podnětem určeného zastupitele.

K další úpravě návrhu ÚP oproti výše uvedenému došlo v lokalitě Me-1 po 1. opakovaném veřejném projednání.

Na základě připomínek MČ doručených při 1. opakovaném veřejném projednání se určený zastupitel navrženým řešením v severní části lokality Me-1 znovu zabýval a uplatnil v procesu vyhodnocování výsledků projednání dopisem č.j. MMB/0477610/2021 ze dne 13.9.2021 k lokalitě Me-1 na základě doporučení RMB R8/168 ze dne 1.9. 2021 podnět na zohlednění místních zájmů MČ Brno - Medlánky, a to na navrácení původní plochy W/v3 a rozšíření plochy B/r2 na úkor plochy C/v3. Městské části jsou dle Statutu města Brna oprávněny uplatňovat právo na místní samosprávu ve specifickém režimu prostřednictvím vyjádření k projednávaným územně plánovacím dokumentacím.

Na základě výsledků projednání byly místní zájmy městské části MČ Brno-Medlánky alespoň částečně zohledněny a Návrh pro 2. opakované veřejné projednání byl upraven.

Námítce je vyhověno částečně vymezením plochy veřejné občanské vybavenosti a promítnutím požadavků na konkretizaci využití lokality Me-1 pro další občanskou vybavenost do požadavků k řešení do vymezené ÚS-08.

Věcná podstata způsobů vypořádání předmětného podání zůstává nadále relevantní, přestože návrh nového územního plánu města Brna prošel přepracováním s ohledem na Pokyny ZMB z roku 2022 a byl uveden do jednotného standardu ÚPD dle stavebního zákona a jeho prováděcích předpisů. Výše uvedené texty je tedy nutno chápat také ve smyslu těchto úprav. Vyhodnocení doplňujeme o informaci, že v daném území došlo na základě konkrétního požadavku určeného zastupitele, který u pořizovatele uplatnil dopisem ze dne 10.3.2023, k úpravě ÚP dle výsledků ÚS Technopark. (Jde o Územní studii Technologický park, jejímž zpracovatelem je tým KAM Brno, p.o.). Změna spočívá v úpravě rozsahu vymezených funkčních ploch v rozvojové lokalitě Me-1. Dále došlo ke změně na základě konkrétního požadavku určeného zastupitele na "posouzení potřebnosti předepsaných územních studií a žádosti o vypuštění mimo jiné i ÚS-08" uplatněného dopisem z 18. září 2023. Změna spočívá ve vypuštění povinnosti pořídit ÚS-08 jako podmínku pro rozhodování o změnách v území v lokalitě Me-1. Na základě této úpravy návrhu ÚP 2024 již nelze prostřednictvím územní studie konkretizovat požadavky na využití rozvojové lokality (požadováno zpřesnění pro zeleň, občanská vybavenost, sport).

Vyhověno zůstává částečně vymezením plochy veřejné občanské vybavenosti.

Námítka č.25

Výrok:

Námítce se vyhovuje.

Odůvodnění:

V rámci podání je požadováno vymezení propojení mezi územím Technologického parku a průmyslovou zónou v Kuřimi.

Pro dokladování transparentnosti procesu vyhodnocení podání je uvedeno také mezitímní vyhodnocení z r. 2020:

Požadavku bylo v roce 2020 vyhověno částečně, protože: „Úkolem územního plánu je vytvářet územní podmínky pro možnost umístění záměrů, nikoliv zajistit „bezproblémovou“ realizaci všech záměrů a znát podrobné technické provedení jednotlivých úseků. Obecně územní plán stanovuje základní koncepci rozvoje území obce, ochrany jeho hodnot, jeho plošného a prostorového uspořádání, uspořádání krajiny a koncepci veřejné infrastruktury a stanovuje podmínky pro využití území. Nový Územní plán města Brna (ÚPmB) pracuje s méně podrobným měřítkem hlavního výkresu 1:10 000, než tomu je u současného (1:5000).

V rámci stanovení podmínek využití ploch v kap. 6.2. a kap. 6.3.3.10 závazné textové části je umožněno umístění cyklistické infrastruktury ve všech plochách s rozdílným způsobem využití.

Z hlediska požadavku na zakreslení dalších propojení uvádíme, že v rámci cyklistické dopravy byl zvolen obecnější přístup.

Ve výkresu 2.2. Souhrnný výkres dopravy jsou vyznačeny „vybrané samostatné cyklotrasy“, kterými jsou zpřesněny záměry ze Zásad územního rozvoje Jihomoravského kraje. Ve výkresu odůvodnění O.6 Cyklistická doprava – schéma jsou k výše uvedenému jevu navíc vyznačeny „vybrané pouliční cyklotrasy“, které naznačují možná vybraná propojení území města, která však již nejsou závazná a je možné je operativně upravovat nebo dále doplňovat.

Obecně ve výkresu odůvodnění O.6 nejsou trasy vymezeny závazně a umístění jakýchkoliv cyklistických tras nebo stezek je možná v souvislosti s obecnými podmínkami uvedenými v kapitolách 6.1 až 6.5 Výroku ve všech plochách.“

Konečné vyhodnocení podání se vztahuje k výslednému řešení Návrhu nového ÚPmB:

Návrh Územního plánu města Brna pro opakované veřejné projednání (06/2021) byl upraven a požadované propojení cyklostezkou Technologický park - Kuřim bylo doplněno o tuto trasu do výkresu 2.2. a Odůvodnění.

Tímto je požadavek zohledněn.

Věcná podstata způsobů vypořádání předmětného podání zůstává nadále relevantní, přestože návrh nového územního plánu města Brna prošel přepracováním s ohledem na Pokyny ZMB z roku 2022 a byl uveden do jednotného standardu ÚPD dle stavebního zákona a jeho prováděcích předpisů. Výše uvedené texty je tedy nutno chápat také ve smyslu těchto úprav.

Námítka č.26

Výrok:

Námítce se vyhovuje.

Odůvodnění:

V dané věci uplatnila připomínku MČ Brno-Medlánky, pořizovatel požadavku vyhověl takto:

Stávající zástavba RD ve východním konci ulice Turistická byla zahrnuta do stabilizované plochy městské zeleně Z - zámecký park- již v Konceptu nového ÚP. Existence stávající zástavby zahrnuté do jiné funkční plochy nestavební je ošetřena obecným regulativem a neznamená její vymístění a dotvoření celého území jako park.

Zástavba RD dotváří charakter území u křižovatky ulic Turistická a Hudcova a zasahuje území o rozloze cca 0,24 ha. Proto je možné pro zástavbu vymežit samostatnou stavební funkční plochu v souladu s požadavkem § 3 odst 1 vyhl. 501/2006 Sb., v platném znění.

Obdobně lze postupovat v případě zástavby komerčními objekty a v ulici Hudcova 2,2a, které zahrnují území o rozloze cca 0,31 ha.

Zpracovatel se na základě pokynu pořizovatele problematikou vymezení odpovídající stavební plochy pro zástavbu RD na ul. Turistická a zástavbu vybavenosti na ul. Hudcova znovu zabýval

a –z pozice odborného garanta správnosti řešení– vymezil jednu stabilizovanou plochu smíšenou obytnou.

Ve výsledku je námitce vyhověno.

Věcná podstata způsobů vypořádání předmětného podání zůstává nadále relevantní, přestože návrh nového územního plánu města Brna prošel přepracováním s ohledem na Pokyny ZMB z roku 2022 a byl uveden do jednotného standardu ÚPD dle stavebního zákona a jeho prováděcích předpisů. Výše uvedené texty je tedy nutno chápat také ve smyslu těchto úprav.

MMB/0221140/2020

listy: 1 přílohy: 2

druh: Přílohy



mmb1es77388c02 Doručeno: 02.06.2020


NÁMITKA / PŘIPOMÍNKA

MAGISTRÁT MĚSTA BRNA Odbor územního plánování a rozvoje
Dobro: 06-05-2020
Č.j. MMB: 0221140
Přil.:

548

NÁZEV PROJEDNÁVANÉ ÚPD		
Identifikační údaje podatele		
Fyzická osoba/právnícká osoba		
Jméno, příjmení / Název společnosti	[REDACTED]	
Datum narození/ Identifikační číslo	[REDACTED]	
Adresa	[REDACTED]	
Jsem - nejsem*) občan města Brna	Jsem - nejsem*) vlastníkem pozemku/ů nebo stavby v ploše dotčené navrhovanou změnou Katastrální území Mokrá hora, parc [REDACTED]	
Upřesnění obsahu námítky/připomínky		
<input type="checkbox"/> K textové části	<input type="checkbox"/> Ke grafické části	<input type="checkbox"/> K procesu pořizování
Městská část	Brno-Řečkovice a Mokrá hora	
Katastrální území	Mokrá hora	
Parcelní čísla pozemků (adresa, doplňující popis lokality)	[REDACTED]	
Text námítky/připomínky včetně ZDŮVODNĚNÍ	Žádost o změnu Územního plánu města Brna pro parcelu č. 140, ulice Skrejš, katastr Mokrá hora	
<input type="checkbox"/> - grafická příloha <input type="checkbox"/> ano <input type="checkbox"/> ne - další přílohy	- Příloha k žádosti - Výpis z KN	
V Brně dne 27.5.2020	Podp	[REDACTED]

*nehodící se škrtněte





MAGISTRÁT MĚSTA BRNA
Odbor územního plánování a rozvoje
Kounicova 67
601 67 Brno

Věc: Žádost o změnu Územního plánu města Brna pro parcelu č. [REDAKCE] ulice Skrejš, katastr Mokrá hora

Vážení,

[REDAKCE]

Parcela je vedena jako pozemek určený pro plnění funkcí lesa a rádi bychom chtěli tuto parcelu převést na plochu pro bydlení.

Svou žádost opíráme o následující údaje:

Už samotný charakter parcel vzniklý z deskového statku Jehnice a prodávaných od 1936 svědčí o tom, že zde byla plánována výstavba domů. Dále uvádíme, že v okolí naší parcely stojí stavby nebo probíhá výstavba určená pro trvalé bydlení nebo rekreaci. A konečně bychom chtěli poukázat, že už v minulosti bylo Okresním úřadem v Brně vydáno povolení pro uvedenou parcelu č. [REDAKCE] na částečné odlesnění a přeměnu lesní půdy a pro vedlejší parcelu [REDAKCE] (katastr Mokrá hora) bylo uvedeným úřadem vydáno povolení pro částečné odlesnění a přeměnu na stavbu domku a zřízení cesty.

Z výše uvedeného je zřejmé, že s parcelou, která je v majetku naší rodiny cca 80 let, bylo v dobré víře dlouhodobě nakládáno jako s pozemkem pro možnou výstavbu. V případě povolení změny v územním plánu plánujeme jen nezbytné změny, aby byl co nejméně narušen rekreační a lesní charakter parcely.

V tomto smyslu byla podána žádost na odbor územního plánování a rozvoje, Magistrátu města Brna pod číslem jednacím MMB/0449544/2016/Da se spisovou značkou 4100/OUPR/MMB/0448792/2016/54.

K této žádosti byly připojeny přílohy, které jsou v přehledu připojeny k současné žádosti. S výjimkou současného výpisu z evidence nemovitostí je znovu nepřikládáme, aby zbytečně nenarůstal objem listin ve Vašem archívu.


S pozdravem

V Brně dne 27. 5. 2020

[REDAKCE]

Přílohy:

1) kopie identifikace parcely




- 2) kopie úředního opisu vyjádření Okresního úřadu v Brně z 1937 – povolení k odlesnění a přeměně lesní půdy a povolení k odlesnění a pro stavbu domku a zřízení cesty
- 3) znalecký posudek pozemku v rekreační oblasti Mokrá hora z 30. 12. 1980 – charakteristika pozemku v území určeného pro výstavbu rekreačních chat, tedy plochy pro bydlení
- 4) kopie geometrického plánu z 1936 s pracovním označením uvedené parcely jako [REDACTED], později označena [REDACTED] katastr Jehnice, na předsádce jsou uvedeni i majitelé pozemků
- 5) kopie územního plánu města Brna se současným označením, tj. parcela [REDACTED] Mokrá hora
- 6) kopie územního plánu města Brna se označením parcel [REDACTED] Mokrá hora (původní označení [REDACTED] Jehnice)
- 7) kopie výpisu z evidence nemovitostí s uvedením současných vlastníků

VÝPIS Z KATASTRU NEMOVITOSTÍ
prokazující stav evidovaný k datu 01.06.2020 10:03:26

Okres: CZ0642 Brno-město


Obec: 582786 Brno



VÝPIS Z KATASTRU NEMOVITOSTÍ
prokazující stav evidovaný k datu 01.06.2020 10:03:26

Okres: CZ0642 Brno-město

Obec: 582786 Brno



Nemovitosti jsou v územním obvodu, ve kterém vykonává státní správu katastru nemovitostí ČR:
Katastrální úřad pro Jihomoravský kraj, Katastrální pracoviště Brno-město, kód: 702.

Vyhotovil:


Katastrální úřad pro Jihomoravský kraj, Katastrální pracoviště Brno-město
Burianová Dagmar

Vyhotoveno: 01.06.2020 10:03:27

Katastrální úřad pro Jihomoravský kraj, Katastrální pracoviště Brno-město

Podpis, razítko:

Řízení PÚ: 4539/20



Správní poplatek uhrazen ve výši = 100,-
Dne 01-06-2020 v hotovosti / na zvláštní účet

Nemovitosti jsou v územním obvodu, ve kterém vykonává státní správu katastru nemovitostí ČR
Katastrální úřad pro Jihomoravský kraj, Katastrální pracoviště Brno-město, kód: 702.

MMB/0221140/2020

Námítka

Výrok:

Námítce se nevyhovuje.

Odůvodnění:

Podatel námítky nesouhlasí se vymezením pozemků p.č. 140 v k.ú. Mokrá Hora v ploše lesní a požaduje plochu bydlení.

Územní plán v souladu s § 43 odst. (1) „stavebního zákona“ stanoví zejména základní koncepci rozvoje území obce, ochrany jeho hodnot, jeho plošného a prostorového uspořádání (dále jen "urbanistická koncepce"), uspořádání krajiny a koncepci veřejné infrastruktury atd. Plochy s rozdílným způsobem využití se dle vyhlášky č. 501/2006 Sb., o obecných požadavcích na využívání území, vymezují především dle stávajícího nebo požadovaného způsobu využití a vymezují se i s ohledem na specifické podmínky a charakter území zejména z důvodu omezení střetů vzájemně neslučitelných činností a požadavků na uspořádání a využívání daného území.

Zpracovatel Návrhu ÚPmB tak na základě výše uvedeného a své odbornosti prověřil, vyhodnotil a navrhl nejvhodnější možné řešení funkčního využití jednotlivých pozemků resp. území. Při tvorbě vycházel zejména z aktuálních podkladů a Pokynů pro vypracování Návrhu ÚPmB, které schválilo Zastupitelstvo města Brna usnesením č. ZM7/3871 na zasedání konaném dne 19. 6. 2018. Pro informaci uvádíme, že v případech, ke kterým nebyl v průběhu pořizování nové územně plánovací dokumentace uplatněn žádný požadavek příp. námítka/připomínka a nevzešel tak pokyn pro úpravu, je řešení v Návrhu ÚPmB z důvodu zachování kontinuity a v souladu s právními předpisy navrženo ve stejném rozsahu, lokaci a s funkčním využitím jako ve var. II Konceptu ÚPmB, která byla vybrána na výše uvedeném zastupitelstvu jako výsledná varianta Konceptu ÚPmB pro úpravu Návrhu ÚPmB. Výsledná varianta je mimo jiné součástí zmíněných Pokynů pro vypracování Návrhu ÚPmB. Návrhem ÚPmB jsou tak naplněny požadavky na zpracování nové územně plánovací dokumentace.

Pozemek p.č. 140 v k.ú. Mokrá Hora je již v platném ÚPmB vymezeny v ploše s objekty pro individuální rekreaci na pozemcích určených k plnění funkce lesa (tzv. PUPFL), kde toto zařazení nejlépe odráží funkční využití území jednak stávající, ale také požadované, protože v dané lokalitě, kde jsou stavební objekty určené pro rekreaci obklopeny hodnotným a kvalitním přírodním zázemím v podobě lesního komplexu "Soběšických lesů", není žádoucí rozšiřovat zástavbu nebo zintenzivňovat využití území. Toto jedinečné krajinné a přírodní prostředí patří k nejvýznamnějším hodnotám města Brna, vytváří neopakovatelnou atmosféru obrazu města a jeho ochrana je jedním ze základních principů rozvoje města. Ochrana a rozvoj přírodních a krajinných hodnot jakožto nezastavitelného zázemí města, které nejsou limity vyplývajícími z jiných právních předpisů a již v současném ÚP jsou vyjádřeny "zelenými horizonty, klíny a krajinnými komplexy" (viz výkres U5 - urbánní a krajinná osnova platného ÚPmB), jsou v Návrhu ÚPmB vymezeny v podobě prostorově specifikovaného přírodního zázemí města (členěno na přírodní zázemí v krajině, přírodní zázemí v zástavbě, osy propojení přírodního zázemí a také pohledově významné plochy a chráněné pohledy na vedutu města). Předmětné přírodní zázemí je chráněno před nepřiměřeným stavebním rozvojem, který by ohrozil existenci stávajících hodnot. Tyto různorodé hodnoty jsou prostorově specifikovány tak, aby jejich územní rozsah byl prezentován jednoduchým, přehledným a srozumitelným způsobem (v Návrhu ÚPmB graficky vyjádřené ve výkresu 5.0 Principy uspořádání krajiny – schéma). Určení pro shodnou funkci tj. plochy lesní s přípustnými stávajícími stavbami pro individuální rekreaci s vymezenými překryvnými a ochrannými režimy bylo prověřeno i Konceptem ÚPmB a následně Návrhem ÚPmB potvrzeno, a proto není účelné a odůvodněné jej měnit.

Na základě výše uvedeného bude pozemek p.č. 140 v k.ú. Mokrá Hora nadále vymezen jako plocha lesní s přípustnými stávajícími stavbami pro individuální rekreaci a komunikacemi (viz závazná textová část Návrhu ÚPmB - obecné podmínky využití a základní podmínky využití

pro plochy lesní), která nejlépe reflektuje využití území a je v souladu s charakterem okolního území.

Věcná podstata způsobů vypořádání předmětného podání zůstává nadále relevantní, přestože návrh nového územního plánu města Brna prošel přepracováním s ohledem na Pokyny ZMB z roku 2022 a byl uveden do jednotného standardu ÚPD dle stavebního zákona a jeho prováděcích předpisů. Výše uvedené texty je tedy nutno chápat také ve smyslu těchto úprav.



MAGISTRÁT MĚSTA BRNA
ODBOR ÚZEMNÍHO PLÁNOVÁNÍ
A ROZVOJE

547

MAGISTRÁT MĚSTA BRNA	
podatelna	17
Došlo dne	01-06-2020
Č.j. MMB:
Příl.:

PODÁNÍ K NÁVRHU

Návrh Územního plánu města Brna

MAGISTRÁT MĚSTA BRNA Odbor územního plánování a rozvoje	
Došlo:	06-05-2020
Č.j. MMB:	0221147
Příl.:

Podatel	
Typ subjektu:	Fyzická osoba
Příjmení, jméno:	
Adresa / sídlo:	
Kontakt:	

1	<p>Připomínka</p> <p>Dostupné malé obchody Návrh ÚPmB obsahuje začlenění maloobchodu do většiny stavebních ploch, zároveň maloobchod nedostatečně reguluje a v rozporu s deklarovanou koncepcí nepodporuje rozptýlenou síť dobře dostupných maloobchodů jako součást města krátkých vzdáleností. Navrhují proto, aby:</p> <ul style="list-style-type: none"> • využití pro maloobchod v plochách pro bydlení (B), smíšených obytných (C) a v plochách komerční vybavenosti (W) bylo omezeno prodejní plochou do 400 m² a počtem parkovacích stání do 10, • využití pro maloobchod v plochách smíšených obytných (C) a plochách komerční vybavenosti (W) bylo do 1.000 m² prodejní plochy a bylo podmíněno realizací v patrových objektech s polyfunkčním využitím a při současném integrování parkování o max. 30 parkovacích stáních, • využití pro maloobchod v plochách veřejné vybavenosti (V), plochách výroby a skladování (P) a plochách lehké výroby (E) bylo podmíněně přípustné do 200 m² prodejní plochy, pokud není realizován v samostatném objektu. 	1
2	<p>Připomínka</p> <p>Podpora pěší a cyklo dopravy ÚPmB nevyužívá dostatečně možnosti usnadnění výstavby cyklistické infrastruktury, a to mj. tím, že by požadoval napojení rozvojových lokalit na síť komunikací pro nemotorovou dopravu, klíčové cyklostezky vymezil jako veřejně prospěšné stavby či definoval místa a zařízení k bezpečnému parkování kol na klíčových přestupních uzlech. Navrhují proto, aby:</p> <ul style="list-style-type: none"> • hlavním využitím ploch dopravní infrastruktury (D) bylo i využití pro pěší a cyklistickou dopravu, • povinnou součástí navrhovaných pozemních komunikací definovaných jako sběrné byly stavebně oddělené koridory zvláště pro cyklistickou dopravu a pěší dopravu, • všechny lokality s počtem reálných nebo očekávaných uživatelů nad 1.500 osob obsahovaly v kartě lokality podmínku stanovující, že výstavbu v lokalitě je možné zahájit až po vybudování dopravního propojení lokality se všemi sousedícími městskými částmi samostatnými cyklostezkami a chodníky, a to stavebně oddělenými od motorové dopravy a vedenými ve směrově i výškově nejpřímější stopě, • grafická část ÚPmB 2.2 Souhrnný výkres dopravy obsahovala také síť páteřních cyklostezek (zejména těch sloužících k propojení jednotlivých městských částí s centrem města nebo jednotlivých městských částí mezi sebou), nikoliv pouze cyklotrasy, • páteřní cyklostezky tam, kde jejich realizaci brání chybějící veřejný pozemek, byly vymezeny jako veřejně prospěšné stavby, • u klíčových železničních stanic a konečných tramvaje (například žel. stanice a zastávky Brno hl.n., Slatina, Chrlice, Starý Lískovec, Řečkovice a Královo Pole, konečné tramvaje Obřany, Líšeň - Holzova, Kamechy, Bosonohy, Přízřenice) byla stanovena podmínka vybudování kapacitních míst a zařízení k bezpečnému odkládání jízdních kol (bike and ride) a tam, kde jejich realizaci brání chybějící veřejný pozemek, byly vymezeny jako veřejně prospěšné stavby. 	2

Připomínka**Veřejný prostor**

V zájmu zvýšení využitelnosti veřejných prostranství pro pěší, cyklisty i zeleň by měl ÚPmB u novostaveb stanovit povinnost umístění odstavných stání mimo veřejná prostranství (tj. stání pro odstavení vozidla v době, kdy se nepoužívá). V oblastech s dobrou dostupností veřejnou dopravou je pak potřeba přizpůsobit minimální počet odstavných a parkovacích stání.

Navrhuji proto, aby v kap. 4.1 Dopravní infrastruktura bylo stanoveno, že:

- odstavná stání se v zastavitelných plochách a v případě novostaveb ve stabilizovaných plochách zřizují mimo veřejná prostranství a s výjimkou rodinných domů v podzemních podlažích budov,
- v místech dobré dostupnosti kolejové dopravy pěší docházkou (ve vzdálenosti do 150 metrů) se součinitel vlivu stupně automobilizace redukuje na poloviční hodnotu součinitele příslušného pásma.

5**5**

Připomínka

Ochrana zeleně

Návrh ÚPmB vágně a nedostatečně stanovuje zastoupení zeleně v různých funkčních typech ploch. Také oslabuje ochranu malých, ale významných ploch zeleně ve stabilizovaných plochách tím, že je absorbuje do jiných funkčních typů ploch. Návrh ÚPmB nezajišťuje dostatečnou ochranu přírodně cenných území, ani dostatečné vytváření prostoru pro zeleň v nové zástavbě, a to včetně ochrany nových ploch k bydlení před zátěží ze sousedních ploch výroby a skladování.

Navrhují proto, aby:

• územní plán definoval koeficient zeleně (KZ), a to následovně:

Koeficient zeleně (KZ) udává poměr nezpevněné plochy osázené vegetací a umožňující vsakování dešťové vody na terénu vůči ploše pozemku. KZ je závazný jak pro disponibilní pozemek pro stavební záměr, tak pro celou jednotlivou funkční plochu. Do koeficientu lze jako nezpevněnou plochu osázenou vegetací náhradním způsobem započítat:

- 1/3 plochy osazených a funkčních vegetačních střech o mocnosti souvrství do 0,3 m,
- 1/2 plochy osazených a funkčních vegetačních střech o mocnosti souvrství nad 0,3 m,
- 80 % plochy osazených a funkčních vegetačních střech o mocnosti souvrství nad 1 m,
- plochu povrchu umožňujícího plnohodnotné vsakování okolo vzrostlých stromů ve zpevněných plochách (mříž, půda, půda s mulčem; nikoli dlažba atp.),
- 5 m² za každý strom ve zpevněné ploše s malou korunou (druh/kultivar s celkovou výškou do 8 m v dospělosti) a dostatečným objemem prokořenitelného prostoru,
- 20 m² za každý strom ve zpevněné ploše se střední korunou (druh/kultivar s celkovou výškou do 15 m v dospělosti) a dostatečným objemem prokořenitelného prostoru,
- 40 m² za každý strom ve zpevněné ploše s velkou korunou (druh/kultivar s celkovou výškou nad 15 m v dospělosti) a dostatečným objemem prokořenitelného prostoru,
- 5 m² za každý běžný metr fasád upravených a využitých pro pnutí popínavých dřevin nebo treláží či pergol na ozeleněných střechách při zajištění dostatečného prokořenitelného prostoru pro dané dřeviny.

Náhradním způsobem je možné započtením nahradit pouze:

- 1/4 požadované plochy KZ v případě samostatně stojících rodinných domů,
- 1/2 požadované plochy KZ u ostatních staveb,
- celou požadovanou plochu pouze výjimečně ve stávající kompaktní blokové zástavbě ve stabilizovaných plochách tam, kde jiným způsobem prokazatelně není možné dosáhnout existujícího urbanistického charakteru (např. v zástavbě nároží bloků a v případě nerovnoměrné parcelace)

• koeficient zeleně byl pro jednotlivé struktury zástavby stanoven následovně:

- kompaktní: 0,3 pro stabilizované plochy a 0,5 pro zastavitelné plochy
- volná: 0,6
- rezidenční nízkopodlažní: 0,5
- areálová: 0,4
- omezená: 0,8
- plochy bez zástavby: 0,9

• plochy nad 2 000 m², které byly definovány územním plánem z r. 1994 jako plochy zeleně (ZP či ZO) a které jsou v Návrhu ÚPmB součástí jiných typů ploch, byly vymezeny jako samostatné plochy městské zeleně (Z); jedná se např. o plochy kolem Komenského nám.

(Červeného kostela), alej na tř. Kpt. Jaroše, vnitroblok u mateřské školy Chodská 15 a desítky dalších zelených pláček, parčíků či vnitrobloků,

• byly v hlavním výkresu vymezeny plochy přírodní se způsobem využití podle § 16 vyhlášky č. 501/2006 Sb., o obecných požadavcích na využívání území, zejména biocentra, zvláště chráněná území, evropsky významné lokality a registrované významné krajinné prvky, a tím byla zajištěna jejich ochrana,

• v kartách lokalit, kde sousedí plochy pro výrobu (E - plochy lehké výroby, P - plochy výroby a skladování) a plochy pro bydlení (B - plochy bydlení, C - plochy smíšené obytné), byla doplněna podmínka předchozí či souběžné realizace pásu izolační zeleně (vzrostlé zeleně o pásu šířky min. 10 m nebo rozloze min. 20 % rozlohy plochy výroby) podél sousedících hranic těchto ploch,

• v obecných zásadách technické infrastruktury bylo stanoveno, že při návrhu tras technické infrastruktury budou sítě sdružovány do koridorů pro dosažení účelného prostorového uspořádání a vytvoření prostoru pro realizaci modrozelené infrastruktury v uličním profilu; a dále, že v územích, která nejsou v současné době plynofikována, mají ostatní vedení a prvky modrozelené infrastruktury prioritu před budováním nového nízkotlakého rozvodu plynu.

4

4

Připomínka**Hospodaření s dešťovou vodou**

Vsakováním dešťové vody všude tam, kde to je možné, můžeme docílit zdravějšího vodního režimu a zmenšení efektu tepelného ostrova.

Navrhuji proto, aby:

- do obecných zásad odkanalizování bylo doplněno, že veškeré zastavitelné plochy a plochy přestaveb budou odkanalizovány oddílným systémem kanalizace a bude na nich důsledně vyžadováno hospodaření se srážkovými vodami následovně: srážkové vody budou buď zadržovány s následným sekundárním využitím anebo vsakovány na vlastním pozemku stavby nebo v jejím okolí; pouze pokud to podloží prokazatelně neumožňuje, mohou být dešťové vody vypouštěny do vodoteče nebo dešťové kanalizace, přičemž v těchto případech budou před vypouštěním brzděny v retenčních nádržích. Srážkové vody z veškerých zpevněných ploch veřejných prostranství budou vsakovány, pouze pokud to podloží prokazatelně neumožňuje, mohou být vypouštěny do vodoteče nebo dešťové kanalizace, přičemž v těchto případech budou před vypouštěním brzděny v retenčních nádržích.

V31.5...... dne29.5.2020.....

Pod

Vyplněný formulář zašlete na níže uvedenou adresu:

Magistrát města Brna, Odbor územního plánování a rozvoje, Kounicova 67, 601 67 Brno

MMB/0221147/2020

Námítka č.1

Výrok:

Námítce se vyhovuje částečně.

Odůvodnění:

Podatel požaduje, aby v plochách bydlení, smíšených obytných a komerční vybavenosti byla omezena velikost prodejní plochy na 400 m² a počet parkovacích míst na 10 stání. Při realizaci integrovaného parkování do 30 stání pak v rámci patrových objektů v plochách komerční vybavenosti a v plochách smíšených obytných podmíněn připustit až 1 000 m² prodejní plochy. V plochách veřejné vybavenosti, výroby a skladování a lehké výroby podmíněně připustit 200 m² prodejní plochy, pokud není maloobchod realizován v samostatném objektu. Mezi docházkovou vzdáleností maloobchodu a maximální velikostí prodejní plochy maloobchodu nelze spatřovat příčinnou souvislost. Stanovení maximální velikosti prodejní plochy nepředurčuje vzdálenost mezi jednotlivými prodejny. Snížení maximální velikosti prodejní plochy nezaručuje zlepšení časové dostupnosti maloobchodu. Pro dostupnost maloobchodu je proto podstatnější adekvátní rozmístění ploch s rozdílným způsobem využití, které umístění maloobchodu umožňují. Stanovení dané maximální velikosti prodejních ploch (a případné stanovení podmínek pro jejich umístění) je věcí odborného posouzení zpracovatele návrhu územního plánu, které vychází z reálií a odborné úvahy (viz např. plochy C). Obecně lze konstatovat, že požadavek na vyloučení maloobchodu s prodejní plochou větších než 400 resp. 1000 m² plochy nepřiměřeně zhoršuje podmínky pro vyváženou a rozmanitou síť maloobchodu, a to zejména pro ty skupiny zákazníků s rozdílnými vzorci nákupního chování, které prodejny většího plošného formátu preferují, což je v konečném důsledku v rozporu s koncepcí krátkých vzdáleností, na kterou je poukazováno. Požadavek na přísné omezení prodejní plochy nepřiměřeně snižuje potenciál k tomu určených ploch, tj. zejména ploch obytně smíšených (C) a ploch komerční vybavenosti (W). V neposlední řadě je také nutné nastavením regulativů sledovat požadavek zadání územního plánu na vytvoření široké škály možností a forem komerce v rovnoměrném zastoupení na území města.

Při hodnocení přísnosti regulativu určujícího maximální velikost prodejních ploch je nutné mít na zřeteli také ustanovení návrhu územního plánu, které stanoví, že „prodejní plochou se rozumí hrubá podlažní plocha maloobchodního zařízení, kde při prodeji zboží dochází ke kontaktu se zákazníkem (nikoli tedy sklady, komunikace, související administrativní plochy ani nezbytná příslušenství). Maloobchodním zařízením se pak v tomto kontextu rozumí jedna prodejna nebo soubor všech prodejen v rámci jednoho záměru nebo v rámci jednoho funkčně propojeného celku, popř. jako součást též plocha vně prodejny, navazující na budovu a sloužící k výše popsanému způsobu využití.“ Z výše uvedeného plyne, že je-li v rámci jednoho objektu umístěováno více prodejních jednotek, jejich prodejní plochy se sčítají. Nastavení regulativu příliš přísně by proto mělo za následek nemožnost umístění více (i relativně malých prodejních jednotek) v rámci jednoho záměru.

K podání lze také uvést, že počty parkovacích míst a stání jsou dány příslušnými předpisy a normami. Územnímu plánu nepřísluší jejich rozsah stanovovat. Jedná se o podrobnost nad rámec územního plánu.

U jednotlivých ploch s rozdílným způsobem využití lze, kromě výše uvedeného, doplnit následující:

V plochách smíšených obytných (C) je stanovena maximální velikost prodejní plochy 1 500 m². Stanovení této hranice je řádně odůvodněno v Odůvodnění pro první veřejné projednání (str. 259), a to následovně: „Využití pro maloobchod v hlavním využití je omezeno prodejní plochou do 1500 m²; při projednání konceptu byla uvedena prodejní plocha do 1000 m². Při změně velikosti výměry vycházel zpracovatel z nedávno provedeného průzkumu

maloobchodního prodeje a z vlastního šetření prodejních ploch největších maloobchodních řetězců (zejména supermarketů a diskontní prodejny), ze kterých je zřejmé, že průměrná velikost standardních typických prodejen maloobchodu se sice v průměru pohybuje v rozmezí 800-1200 m², ovšem v hustě obydlených oblastech prodejny klasických maloobchodních řetězců dosahují prodejní plochy 1500 m². Údaj byl tedy změněn v souladu se zjištěními z reality.“ Maloobchod nad 1500 m² (avšak do 5000 m²) prodejní plochy lze realizovat pouze v patrových objektech při současném integrování parkování v objektu a jiné využití, pokud je zachována polyfunkčnost v ploše a využití je slučitelné s využitím navazujícího území.

V návrhu ÚPmB také byla stanovena na základě průzkumu zpracovatele maximální přípustná prodejní plocha maloobchodu 1 500 m² v plochách bydlení (B). Při projednávání návrhu ÚPmB projevila veřejnost obavu z neúměrně rozsáhlých prodejen při nevhodné lokalizaci. Tvůrci územního plánu námitkám vyšli vstříc, s tím, že prodejní plocha bude snížena na 1 000 m² a pro větší prodejnu (do 1500 m²) je třeba doložit vhodnost situačního řešení podle okolností v území. Pro ověření stanoveného údaje lze použít řetězce Lidl, Albert, Billa a Penny typu supermarket, jejichž průměrná prodejní plocha je asi 900 m² (rozptyl velikosti jednotlivých prodejen je přitom ovšem značný, pohybuje se od 500 m² až po 2 000 m²). Prodejní plocha tvoří velkou většinu (odborným odhadem cca 80 %), celkové výměry objektu. Stanovená velikost 1 000 m² prodejní plochy tak odpovídá běžným supermarketům výše uvedených řetězců, neznemožňuje tedy realizaci běžného občanského vybavení v území; větší provozovny je pak třeba prověřit podle okolností v území. Požadavku je tedy v tomto bodě částečně vyhověno.

Pro plochy komerční (W) lze uvést, že pokud by byla snížena velikost prodejní plochy na velikost uvedenou v podání (tj. 400 resp. 1000 m²), nesplňovala by tyto podmínky řada z již existujících maloobchodních prodejen, které tvoří základ maloobchodní sítě, nacházejících se ve stabilizovaných plochách. Plochy komerční vybavenosti by při restriktivním stanovení maximální velikosti prodejní plochy nemohly plnit svoji předpokládanou funkci.

V podmínkách využití plochy veřejné vybavenosti (V) není maloobchod výslovně uveden. Lze jej však řadit mezi přípustné využití, které je definováno jako „využití související, podmiňující nebo využití sloužící záměrům hlavnímu využití“. Z tohoto lze vyvozovat, že případné maloobchodní využití, ačkoliv není jeho rozsah vyjádřen plošně, musí být pouze takového rozsahu, který odpovídá potřebám daného hlavního využití. Pro úplnost lze uvést, že v ploše veřejné vybavenosti (V) je taktéž možné, avšak až po naplnění hlavní funkce, umisťovat jiné funkční využití.

V plochách lehké výroby (E) odůvodnění výslovně stanovuje, že „regulativ směřuje k zachování smyslu uvedených ploch: plochy by měly mít charakter primárně produkční a skladovací a neměly by být vytěžovány pro čistě maloobchodní záměry. Ilustrativně popsáno, např. běžná provozovna typizovaného maloobchodu (Lidl, Billa, Albert apod.) by zde neměla být samostatně přípustná, zatímco např. sklad sanitárního zařízení a obkládacích materiálů ve spojení s prodejnou či předváděcími místnostmi pro zákazníky typově odpovídá záměrům plochy E.“ Jedná o specifický druh prodeje, u kterého se nepředpokládá, že bude vytvářet síť základní dostupnosti maloobchodu. Vzhledem k charakteru plochy, omezování velikosti prodejní plochy není vhodným nástrojem regulace.

Plochy výroby a skladování (P) nejsou určeny pro klasický maloobchodní prodej. Vzhledem k charakteru plochy, omezování velikosti prodejní plochy není vhodným nástrojem regulace.

Věcná podstata způsobů vypořádání předmětného podání zůstává nadále relevantní, přestože návrh nového územního plánu města Brna prošel přepracováním s ohledem na Pokyny ZMB z roku 2022 a byl uveden do jednotného standardu ÚPD dle stavebního zákona a jeho prováděcích předpisů. Výše uvedené texty je tedy nutno chápat také ve smyslu těchto úprav.

Pro úplnost pouze doplňujeme, že u ploch individuálního bydlení (BI), které byly vymezeny na základě pokynu zastupitelstva, došlo k omezení prodejní plochy na 500 m².

Námítka č.2

Výrok:

Námítce se vyhovuje částečně.

Odůvodnění:

V rámci podání je uveden názor podatele, že návrh ÚPmB nevyužívá dostatečně možnosti usnadnění výstavby cyklistické infrastruktury, požaduje vymezení „klíčových cyklostezek“ jako veřejně prospěšné stavby a definoval místa pro bezpečné parkování kol na „klíčových přestupních uzlech“.

Úkolem územního plánu je vytvářet územní podmínky pro možnost umístění záměrů, nikoliv zajistit „bezproblémovou“ realizaci všech záměrů a znát podrobné technické provedení jednotlivých úseků. Obecně územní plán stanovuje základní koncepci rozvoje území obce, ochrany jeho hodnot, jeho plošného a prostorového uspořádání, uspořádání krajiny a koncepci veřejné infrastruktury a stanovuje podmínky pro využití území. Nový Územní plán města Brna (ÚPmB) pracuje s méně podrobným měřítkem hlavního výkresu 1:10 000, než tomu je u současného (1:5000).

K požadavku na zařazení cyklistické dopravy do hlavního využití ploch dopravní infrastruktury uvádíme:

Pro dokladování transparentnosti procesu vyhodnocení podání je uvedeno také mezitímní vyhodnocení podání z r. 2020:

Požadavku nebylo v roce 2020 vyhověno, protože: „V rámci stanovení podmínek využití ploch v kap. 6.2. a kap. 6.3.3.10 závazné textové části je umožněno umístění cyklistické infrastruktury ve všech plochách s rozdílným způsobem využití, přičemž v plochách dopravní infrastruktury D je jejich umístění přípustné.

Požadavek na zařazení pěší a cyklistické dopravy do hlavního využití ploch dopravní infrastruktury D, jehož součástí jsou především komunikace vyššího dopravního významu tvořící páteř základního komunikačního systému, neodpovídá charakteru a způsobu vymezení ploch s rozdílným způsobem využití. Toto je primárně umožněno v plochách veřejných prostranství, které slouží obsluze ploch dopravní a technickou infrastrukturou za současného umožnění průchodu a pohybu obyvatel, tedy v rámci této plochy s rozdílným způsobem využití je cyklistická infrastruktura součástí hlavního využití.

Jelikož však v rámci stanoviska dotčeného orgánu byla uplatněna podmínka k vedení cyklistické dopravy v souběhu s komunikacemi, bude v této souvislosti zpřesněna a doplněna výroková část i odůvodnění návrhu řešení. V této souvislosti je možné prověřit případnou úpravu znění podmínek využití ploch s rozdílným způsobem využití.“

Konečné vyhodnocení podání se vztahuje k výslednému řešení Návrhu nového ÚPmB:

V rámci zpřesnění kap. 4.1 Dopravní infrastruktura a stanovení podmínek využití ploch v kap. 6.2. a kap. 6.3.3.10 závazné textové části je umožněno umístění pěší a cyklistické infrastruktury ve všech plochách s rozdílným způsobem využití, přičemž v plochách dopravní infrastruktury D je jejich umístění přípustné i jako hlavní využití.

Tímto je požadavek zohledněn.

Další jednotlivě uvedené požadavky jsou nad rámec podrobnosti zpracování územního plánu a níže uvádíme:

Ke stanovení podmínky povinné segregace pěší a cyklistické dopravy podél sběrných komunikací a zahájení výstavby až po dobudování propojení lokality se všemi sousedními městskými částmi samostatnými stezkami a chodníky uvádíme, že je tímto již předjíráno konkrétní technické řešení vlastní realizace, aniž by byla ve všech skutečnostech známa reálná možnost v území, a ne vždy je možné z hlediska různých omezení a limitů tyto podmínky naplnit. Současně jakýkoliv záměr musí splňovat platné právní předpisy a normy.

V rámci územního plánu jsou vytvářeny územní podmínky pro možnost vedení v rámci ploch nebo koridorů. To, jakým způsobem bude možné uliční prostor uspořádat, případně propojení trasovat je předmětem dalších podrobnějších stupňů projektové dokumentace a podmínek

vlastníka komunikace. Podrobnost měřítka zpracování výkresu 2.2 Souhrnný výkres dopravy neumožňuje grafické zobrazení požadavku zobrazení oddělených koridorů cyklistických a pěších tras.

Z tohoto důvodu nelze této podmínce z hlediska podrobnosti zpracování územně plánovací dokumentace vyhovět.

Z hlediska požadavku na zakreslení dalších cyklotras uvádíme, že v rámci cyklistické dopravy byl zvolen obecnější přístup.

Ve výkresu 2.2. Souhrnný výkres dopravy jsou vyznačeny „vybrané samostatné cyklotrasy“, kterými jsou zpřesněny záměry ze Zásad územního rozvoje Jihomoravského kraje. Ve výkresu odůvodnění O.6 Cyklistická doprava – schéma jsou k výše uvedenému jevu navíc vyznačeny „vybrané pouliční cyklotrasy“, které naznačují možná vybraná propojení území města, která však již nejsou závazná a je možné je operativně upravovat nebo dále doplňovat.

Grafické předurčení cyklotras by se v rámci přípravy záměrů mohlo ukázat jako omezující v případě potřeby úpravy vedení trasy; odlišné řešení by mohlo vést ke změně územního plánu a tím neúměrnému prodloužení přípravy záměrů.

Z dlouhodobých zkušeností se toto ukázalo jako nevhodné a z tohoto důvodu bylo přistoupeno k vymezení koridorů zajišťujících návaznost na koridory dle textové části nadřazené územně plánovací dokumentace (Zásad územního rozvoje Jihomoravského kraje), které jsou územním plánem zpřesněny. Všem ostatním trasám je obecně umožněno jejich umístění ve všech plochách s rozdílným způsobem využití v rámci obecných podmínek využití území. Z tohoto důvodu nelze požadavku vyhovět.

Z hlediska požadavku vymezení „páteřních“ cyklistických stezek jako veřejně prospěšné stavby je nutno uvést, že nám v současné době není znám komplexní průběh všech cyklotras a cyklostezek na správním území města a z tohoto důvodu není možné vymezit přesný průmět všech záměrů. Současně byl z hlediska přípravy zvolen obecnější přístup, aby jakýkoliv nový záměr nevyžadoval změnu územního plánu. Z tohoto důvodu nelze požadavku vyhovět.

Pokud se jedná o požadavek na vybudování kapacitních míst a zařízení k bezpečnému odkládání kol u „klíčových železničních stanic a konečných tramvajů“ či parkoviště pro kola, jedná se o záměry nad podrobnost územního plánu, jejich umístění je obecně přípustné v rámci doplňujícího nebo souvisejícího využití ve všech plochách s rozdílným způsobem využití a není nutné pro ně předjímat umístění a vymezení, potažmo vymezovat plochu jako veřejně prospěšnou stavbu. Pokud není znám konkrétní projekt, nelze s přesností stanovit dotčené pozemky, a tedy i vymezit jako veřejně prospěšné stavby. Z tohoto důvodu nelze požadavku vyhovět.

Věcná podstata způsobů vypořádání předmětného podání zůstává nadále relevantní, přestože návrh nového územního plánu města Brna prošel přepracováním s ohledem na Pokyny ZMB z roku 2022 a byl uveden do jednotného standardu ÚPD dle stavebního zákona a jeho prováděcích předpisů. Výše uvedené texty je tedy nutno chápat také ve smyslu těchto úprav.

Námítka č.3

Výrok:

Námítce se nevyhovuje.

Odůvodnění:

Závazná textová část: Územní plán stanovuje následující zásady pro odkanalizování a odvodnění:

- Veškeré zastavitelné plochy a plochy přestaveb budou odkanalizovány oddílným systémem kanalizace a bude na nich důsledně vyžadováno hospodaření se srážkovými vodami.
- Komunální odpadní vody musí být odváděny a čištěny na centrální mechanicko-biologické čistírně odpadních vod. Používání lokálních nebo domovních ČOV je přípustné pouze výjimečně, a to v případě veřejného zájmu nebo pro samostatně stojící objekty příliš vzdálené od trasy kanalizace, nikoliv jako koncepční řešení lokality. Nesmí být umístěna nebo povolena stavba, ve které vznikají komunální odpadní vody bez splnění výše uvedeného. Nesmí být umístěna nebo povolena změna stavby, při které dochází k navýšení množství komunální

odpadních vod, bez splnění výše uvedeného. V závazné části je dále uvedeno, že bude zpracována územní studie Koncepce rozvoje modrozelené infrastruktury.

V části Odůvodnění je upřesněno a doporučeno:

Pro odvodnění zastavitelných ploch a ploch přestaveb platí regulativ pro odtok srážkových vod daný max. hodnotou 10 l/(s.ha) z neredukované plochy při četnosti překročení retenční kapacity objektu max. 1 x za 5 roků a max. době prázdnění 24 hodin. A to v případě, že majitel nebo provozovatel kanalizace (příp. správce vodního toku) nestanoví s ohledem na aktuální podmínky přísnější limity. Obecně platí, že přímé napojení srážkových vod do kanalizace pro veřejnou potřebu je nepřijatelné.

Z hlediska snížení srážkového odtoku je vhodné aplikovat následujících opatření, které jdou nad rámec běžných legislativních požadavků na odvádění srážkových vod:

- minimalizovat podíl nepropustných zpevněných ploch,
- využívat polopropustných materiálů pro zpevněné plochy,
- preferovat přírodě blízké objekty hospodařící s dešťovou vodou,
- realizovat vegetační střechy,
- využívat srážkové vody k provozu nemovitostí.

Výše uvedené principy je vhodné prosazovat i v rámci rekonstrukcí stávajících staveb a prostranství. V souvislosti s již zaznamenanými dopady klimatické změny by si Statutární město Brno mělo určit jasnou strategii implementace a provozování tzv. modrozelené infrastruktury na stávajících a nově navrhovaných veřejných prostranstvích. Modrozelená infrastruktura je v současnosti vnímána jako jedno z významných adaptačních opatření s řadou přidaných benefitů a ekosystémových služeb, které překračují rámec běžného odvodnění. Z obsahu výroku i odůvodnění vyplývá, že tato problematika je aktuální a město Brno se jí již dnes průběžně zabývá a principy postupně uvádí do praxe. Hospodaření s dešťovou vodou je zpracováno v platných Městských standardech pro kanalizační zařízení: [Standards_pro_kanalizacni_zarizeni.pdf \(brno.cz\)](#). Tento dokument se v současné době aktualizuje. Zároveň je možné odkázat na studii, která se touto problematikou v souvislosti se souvisejícími tématy rovněž zabývá: [ZmirnovaniKlimZmen_NadacePartnrstvi.pdf \(brno.cz\)](#). Rovněž v rámci probíhající Aktualizace generelu odvodnění - část Kanalizace bude samostatná kapitola věnována této tematice.

Námítce je vyhověno již ve stávající podobě návrhu.

Věcná podstata způsobů vypořádání předmětného podání zůstává nadále relevantní, přestože návrh nového územního plánu města Brna prošel přepracováním s ohledem na Pokyny ZMB z roku 2022 a byl uveden do jednotného standardu ÚPD dle stavebního zákona a jeho prováděcích předpisů. Výše uvedené texty je tedy nutno chápat také ve smyslu těchto úprav. Pro úplnost dodáváme, že v NÚP 2024 došlo k úpravě výše uvedeného citovaného znění textové části. Dále upozorňujeme, že dne 28.03.2023 byla schválena možnost využití územně plánovacího podkladu Aktualizace a správy Generelu odvodnění města Brna - část Kanalizace (dále jen "AGOMB"), který nahrazuje Generel odvodnění města Brna - D. Část kanalizace a problematikou hospodaření s dešťovou vodou se zabývá. Na základě AGOMB došlo k úpravě v NÚP 2024.

Tyto úpravy však nevedou ke změně vypořádání předmětného podání.

Námítka č.4

Výrok:

Námítce se vyhovuje částečně.

Odůvodnění:

- Zastoupení zeleně v různých typech ploch

Zastoupení zeleně v plochách s rozdílným způsobem využití je v návrhu nového ÚPmB řešeno stanovením povinného minimálního plošného zastoupení zeleně na rostlém terénu v plochách bydlení, v plochách smíšených obytných, v plochách rekreace, a v plochách zahrádek pro disponibilní pozemky stavebního záměru a pro plochu současně (od podmínky splnit zastoupení současně i pro funkční plochu bude upuštěno).

Pořizovatel bude také požadovat stanovit toto zastoupení v podmínkách využití území i pro plochu komerční vybavenosti - W. V případě ploch výroby a skladování (P) a lehké výroby (E) bude požadavek na minimální zastoupení zeleně doplněn do karet rozvojových lokalit těchto ploch.

Vámi navrhované řešení koeficientů zeleně se nejeví účelné z následujících důvodů:

Územní plán má stanovit základní koncepci rozvoje území obce, ochranu jeho hodnot, jeho plošného a prostorového uspořádání (tj. urbanistickou koncepci), uspořádání krajiny a koncepci veřejné infrastruktury, vymežit zastavěné území, plochy a koridory, zejména zastavitelné plochy a plochy přestavby, veřejně prospěšné stavby a veřejně prospěšná opatření a územní rezervy. A stanovit podmínky pro využívání těchto ploch a koridorů. Posláním územních plánů je stanovit pravidla udržitelného rozvoje a využívání území, nikoliv regulace jednotlivých pozemků. Územní plán nesmí obsahovat podrobnosti náležejícím svým obsahem regulačnímu plánu nebo územním rozhodnutím. Lze pořídit územní plán s těmito regulačními prvky, ale tato skutečnost musí být v rozhodnutí zastupitelstva o pořízení nebo zadání územního plánu výslovně uvedena.

Regulace v podrobnosti na jednotlivé druhy vegetačních prvků, kultivar, či materiálové provedení povrchů jednotlivých vegetačních prvků není v podrobnosti, která náleží územnímu plánu. Problematické se jeví aplikování tohoto principu v praxi, při posuzování záměru při vydání závazného stanoviska orgánu územního plánování a také následný monitoring těchto podmínek.

Návrh nového územního plánu navrhuje odlišnou koncepci, která však také stanovuje podíl nezastavěné plochy ve vztahu k celkové ploše pozemku, rostlého terénu umožňující vsak dešťové vody. Minimální plošné zastoupení zeleně na terénu není nutné dodržet pouze v odůvodněných případech.

Pořizovatel však udělí pokyn problematiku stanovení minimálního plošného zastoupení zeleně prověřit a upravit.

- Ochrana zeleně v jiných plochách s RZV

Z důvodů zvoleného měřítka výkresů a podrobnosti Územního plánu byla stanovena minimální velikost plochy RZV na 0,5 ha (5 000 m²) a v níže definovaných případech na 0,2 ha (2 000 m²) v souladu s ustanovením § 3 odst. 1 vyhlášky č. 501/2006 Sb. Ve výjimečných případech, pokud si to vymezení a koncepce Územního plánu vyžaduje, jsou zobrazované plochy RZV menší. Takto zvolená velikost ploch RZV vychází z principu koncepce a měřítka výkresů, kde kresba nemůže zachycovat nepřiměřený detail. Pokud existují pozemky stejného účelu využití, ale tvoří plochu podměrečnou, tj. menší než 0,5 ha, jsou zpravidla agregovány do jiných ploch RZV s jiným využitím. Tato skutečnost vychází také z projednaného konceptu územního plánu. V textové části odůvodnění je uvedeno, že plochami, které jsou vymezované ve velikosti 0,2-0,5 ha jsou plochy městské a krajinné zeleně, zvláště pak pro plochy městské zeleně uvedené ve Vyhlášce o zeleni města Brna (Nejvýznamnější plochy městské zeleně).

Pořizovatel je názoru, že vzhledem k výše uvedenému je agregovaná zeleň v rámci jiných ploch nedostatečně chráněna ve vztahu k umístování záměrů, udělí tedy pokyn doplnit obecný regulativ, který tuto skutečnost ošetří. Dále jsou uděleny pokyny na základě připomínek a námitek k návrhu ÚPmB konkrétní plochy zeleně z aktuálně platného ÚPmB vymežit, pokud budou graficky čitelné v měřítku hlavního výkresu.

- Vymezení ploch přírodních

Hlavní výkres návrhu nového územního plánu obsahuje grafické vyznačení prvků systému ÚSES (biokoridory a biocentra) a současně také vymezené plochy přírodní (plochy lesní a plochy krajinné zeleně).

Zvláště chráněná území, Evropsky významné lokality a registrované významné krajinné prvky jsou pro potřeby územního plánování obsaženy jako limit využití území (od poskytovatelů údajů) v územně analytických podkladech. Jejich přímá ochrana vyplývá z jiné legislativy, především zákona č. 114/1992 Sb. o ochraně přírody a krajiny. Nebudou tedy závazně vymezeny v hlavním výkrese, ale obsaženy jsou ve výkrese koordinačním (M1:10 000, grafická část odůvodnění).

- Předepsání izolační zeleně

V dokumentu Vyhodnocení vlivu na udržitelný rozvoj území je v kapitole A.VII.12 Kumulativní a synergické vlivy uvedeno:

V této souvislosti nebylo identifikováno synergické resp. kumulativní spolupůsobení vymezených rozvojových zón s územním soustředěním ploch výroby vůči plochám bydlení v souvisejícím území z důvodů vhodného zasazení ploch průmyslu v jednotlivých případech z hlediska vzdáleností k chráněným objektům, možnostem dopravního napojení ploch výroby a vhodného členění funkcí v území umožňujícího odclonění rezidenčních zón od zón výrobních plochami s možnostmi umístění jiné než rezidenční zástavby např. plochy smíšené, veřejná prostranství, izolační zeleň nebo občanská vybavenost. Zároveň návrh ÚP stanovuje regulativy využití ploch průmyslové výroby a lehké výroby tak, aby tyto nepredisponovaly negativní vliv působící na vlastní vymezenou plochu. Umísťované záměry je třeba prověřit jednotlivě v rámci navazujících fází projektové přípravy.

Pořízovatel doporučí řešit problematiku izolační zeleně na rozhraní případných možných konfliktních hranicích ploch v rámci jednotlivých karet rozvojových lokalit a zapracovat následující cílená opatření:

Při zastavování ploch výroby v návaznosti na volnou krajinu je třeba dbát na vhodné zapojení ploch do krajiny prostřednictvím pásů izolační zeleně na rozhraní zastavitelného území a volné krajiny.

- Modrozelená infrastruktura

Všechna vedení technické infrastruktury a prvků modrozelené infrastruktury jako součást veřejně prospěšné infrastruktury jsou z hlediska jejich prostorové koordinace rovnocenná. Tomuto požadavku tedy nelze vyhovět. V kapitole 4.2 Technická infrastruktura (závazné textové části) je uvedeno, že v zastavěném území města se síť technické infrastruktury zpravidla umísťují do společných tras nebo do souběhu se stávajícími trasami technické a dopravní infrastruktury. Ve veřejných prostranstvích je nutné koordinovat všechny prvky zde umísťované. Důležitým hlediskem při posuzování priorit jednotlivých součástí veřejných prostranství při jejich koordinaci je celkový pohled na provoz a fungování města. Při návrhu tras technické infrastruktury je důležité sdružování sítí do koridorů a jejich účelné prostorové uspořádání.

Pro všechny navržené trasy technické infrastruktury je závazné jejich směrové vedení. Upřesnění tras, polohy objektů a zařízení, určení místa napojení, způsobu technického provedení a vedení přípojných tras bude provedeno při zpracování podrobnější územně plánovací nebo projektové dokumentace, a to za podmínek obecně závazných právních předpisů.

Věcná podstata způsobů vypořádání předmětného podání zůstává nadále relevantní, přestože návrh nového územního plánu města Brna prošel přepracováním s ohledem na Pokyny ZMB z roku 2022 a byl uveden do jednotného standardu ÚPD dle stavebního zákona a jeho prováděcích předpisů. Výše uvedené texty je tedy nutno chápat také ve smyslu těchto úprav.

Pro informaci dodáváme, že ochrana zeleně v rámci jiných ploch s rozdílným způsobem využití je řešena nově také pomocí vymezení tzv. významných segmentů sídlení zeleně jako překryvu nad plochami bydlení, smíšenými plochami obytnými, plochami veřejné a komerční vybavenosti a plochami veřejných prostranství. Pro tyto segmenty je doplněna regulace prostřednictvím doplňujících podmínek využití území – viz závazná textová část Návrhu ÚPmB kap. 5.2.; vymezení segmentů obsahuje výkres 2.2. Koncepce uspořádání krajiny. Dále byl také stanoven požadavek na povinné minimální plošné zastoupení zeleně 40% v plochách bydlení individuálního. Ostatní požadované hodnoty jsou uvedeny u jednotlivých ploch v kapitole 6.3.2 závazné textové části.

Námitka č.5

Výrok:

Námitce se nevyhovuje.

Odůvodnění:

Řešení dopravy v klidu v návrhu územního plánu vychází z příslušných právních předpisů (viz kap. 5.8.1.1. textové části odůvodnění). Vyhláška č. 501/2006 Sb., provádějící stavební zákon stanoví, že pro každou stavbu je nutno vybudovat parkovací a odstavná stání v počtu dle ČSN 73 6110, kap. 14.1). která stanoví vzorec, do něž jako významný (ovšem nikoli jediný) parametr vstupuje součinitel vlivu stupně automobilizace, přičemž tento má být dle ČSN 73 6110 převzat z územně plánovací dokumentace. Tento územní plán tedy cílový koeficient vlivu stupně automobilizace stanoví, a to rozdílně podle části města, kdy nižší hodnota (tedy nižší požadovaný minimální počet parkovacích a odstavných stání) je stanovena pro lokality uvnitř Velkého městského okruhu s nežádoucím zavlékáním vyššího počtu automobilů. Tři pásma uvnitř VMO jsou zvolena z potřeby odlišit zvláštní charakter historického jádra města a zmenšit rozdíl koeficientu na administrativně určené hranici. Hranice pásem jsou určeny dle možností významnou ulicí, resp. komunikací, v případě její absence zelenými plochami oddělovacími částí města. Zásadně hranice nevede plochami pro výstavbu budov, a to pro zamezení sporů při přesahu stavebního záměru do více pásem. Stávající ČSN 73 6110 stanoví, že ve výpočtu se jako nejmenší hodnota součinitel vlivu stupně automobilizace použije 1,0 (400 aut na 1000 obyvatel) – toto spodní omezení nelze s ohledem na aktuální trendy v náhledu na parkování považovat za dlouhodobě udržitelné a lze předpokládat, že bude v blízké době výrazně sníženo.

Věcná podstata způsobů vypořádání předmětného podání zůstává nadále relevantní, přestože návrh nového územního plánu města Brna prošel přepracováním s ohledem na Pokyny ZMB z roku 2022 a byl uveden do jednotného standardu ÚPD dle stavebního zákona a jeho prováděcích předpisů. Výše uvedené texty je tedy nutno chápat také ve smyslu těchto úprav.

546

MAGISTRÁT MĚSTA BRNA
 podatelna
 01-06-2020
 Č.j. MMB:
 Příl.:

MAGISTRÁT MĚSTA BRNA
 Odbor územního plánování a rozvoje
 Došlo: 06-05-2020
 Č.j. MMB: 0221154
 Příl.:

NÁMITKA /PŘIPOMÍNKA
NÁZEV PROJEDNÁVANÉ ÚPD **NOVÝ ÚZEMNÍ PLÁN**

Identifikační údaje podatele

Fyzická osoba/právnícká osoba

Jméno, příjmení /
Název společnosti

Datum narození/
Identifikační číslo

Trvalé bydliště/
sídlo

Jsem - nejsem*) občan města Brna

Jsem - nejsem*) vlastníkem pozemku/ů nebo stavby v ploše dotčené
navrhovanou změnou

Katastrální území ...TUŘANY....., parc. č. [redacted]

Statutární město Brno
 Magistrát města Brna
 MMB/0221154/2020
 listy: 1 přílohy: 1
 druh: Katastrální mapa

 mmb1es77388c10 Doručeno: 01.06.2020

Upřesnění obsahu námítky/připomínky

K textové části Ke grafické části K procesu pořizování

Městská část BRNO-TUŘANY

Katastrální území TUŘANY

Parcelní čísla pozemků (adresa,
doplňující popis lokality) ZAHŘÁDKÁŘSKÁ LOKALITA U LETIŠTĚ

Text námítky/připomínky včetně ZDŮVODNĚNÍ

přílohy:
 ano
 ne

Nesouhlasím s návrhem rozvojové plochy TU-7 a požaduji zachování stavu podle územního plánu.

Zdůvodnění:

Navržená rozvojová plocha zahrnuje rozšíření plochy letiště a novou návrhovou plochu lehké výroby E/a2 v místech ,kde je nyní zemědělsky obhospodařovaná půda a uprostřed ní zahrádkářská kolonie .

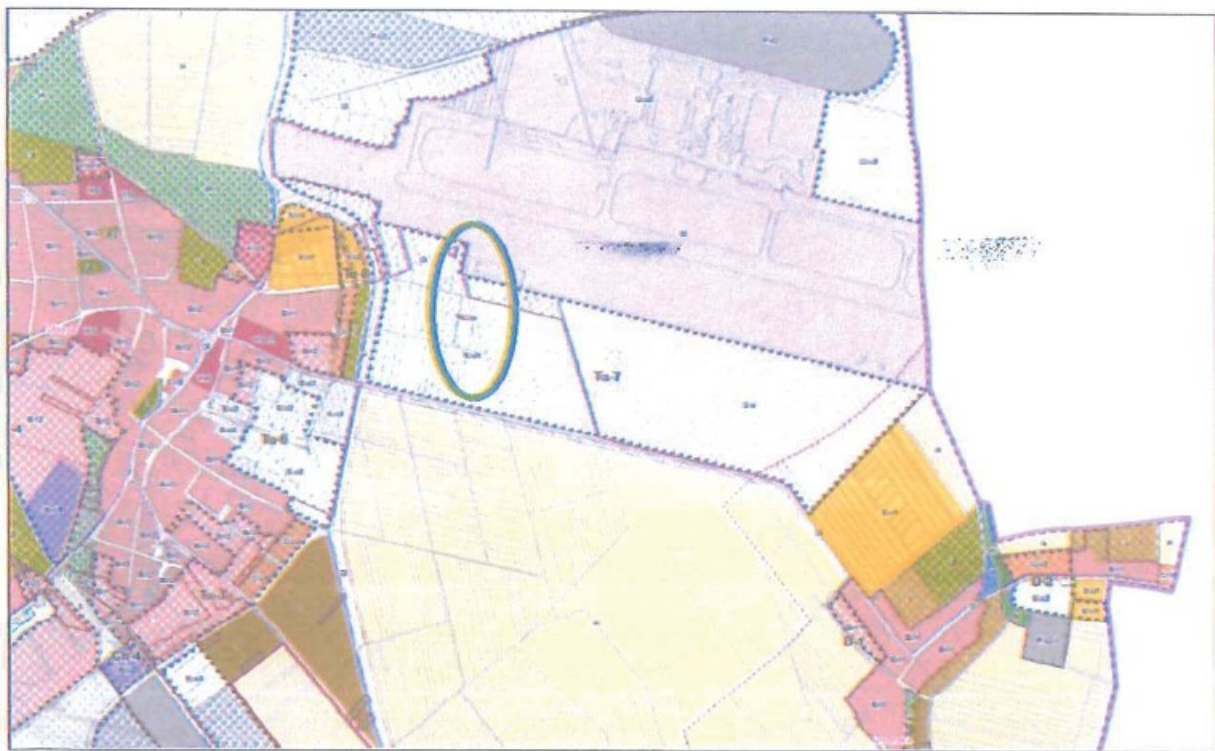
Jsem vlastníkem chaty č. [redacted] v této zahrádkářské kolonii.

Zahrádkářská kolonie má ve svém centru téměř přirozené přírodní prostředí s malou vodní plochou, velmi udržované zahrady a jako vlastník chaty nesouhlasím s zrušením zahrad a jejich nahrazením výrobními halami ,které v těchto místech nejsou nutné ,neboť je jich v okolí letiště a dálnice navrženo velké množství.

V Brně... dne 30.5.2020 Podpis:

*nehodící se škrtněte

mapová příloha:



odeslání:

MMB/0221154/2020

Námítka

Výrok:

Námítce se vyhovuje.

Odůvodnění:

Pro dokladování transparentnosti procesu vyhodnocení podání je uveden také mezitímní pracovní výrok a odůvodnění, tj. vyhodnocení z r. 2020:

Námítce bylo v roce 2020 vyhověno částečně: „Námítka nesouhlasí s návrhem rozvojové lokality Tu-7 Pod letištěm; požaduje zachování stávající zahrádkářské kolonie a stavu dle stávajícího územního plánu.

Pozemky v jihozápadním cípu pod letištěm, mezi ulicí Pratecká a plánovaným obchvatem Tuřan, jsou již v současné době částečně využívány jako plochy zahrádek. Většina zde ležících pozemků je zemědělsky obhospodařována. Dle stávajícího platného ÚPmB jsou všechny plochy v této lokalitě zařazeny do ploch nestavebních - volných s funkcí zemědělský půdní fond. Na základě výše uvedeného bude plocha E/a3 převedena do ploch zemědělských A (tzn. stav území zůstane nezměněn). Návrhové plochy dopravy, jež jsou součástí rozvojové lokality Tu-7, určené k rozvoji provozu letiště zůstanou ponechány.“

Konečné rozhodnutí o námítce a odůvodnění tohoto rozhodnutí se vztahuje k výslednému řešení Návrhu nového ÚPmB:

Věcný obsah námítky byl uplatněn opakovaně při 1. opakovaném veřejném projednání.

Při 1. opakovaném veřejném projednání v 06/2021 uplatnil určený zastupitel RNDr. Filip Chváta, PhD. dle § 53 odst. (1) stavebního zákona v procesu vyhodnocování výsledků projednání dopisem č.j. MMB/0477610/2021 ze dne 13.9.2021 na základě doporučení RMB R8/168 konané dne 1.9.2021 podnět na zohlednění místních zájmů MČ Brno-Tuřany – vymezení ploch zahrádek na katastru Tuřan. Jedná se o území pod letištěm, které je již zčásti pro zahrádky využito, zčásti je toto využití nově navrhováno. Nepředpokládá se zde kolize se záměry či provozem letiště. Na základě výsledků projednání byly místní zájmy městské části Brno-Tuřany zohledněny a Návrh pro 2. veřejné opakované projednání bude upraven.

Tímto je námítce vyhověno.

Věcná podstata způsobů vypořádání předmětného podání zůstává nadále relevantní, přestože návrh nového územního plánu města Brna prošel přepracováním s ohledem na Pokyny ZMB z roku 2022 a byl uveden do jednotného standardu ÚPD dle stavebního zákona a jeho prováděcích předpisů. Výše uvedené texty je tedy nutno chápat také ve smyslu těchto úprav.

MAGISTRÁT MĚSTA BRNA	
podatelna	17
Došlo dne	'01 -06- 2020
Č.j. MMB:
Příl.:

MAGISTRÁT MĚSTA BRNA
Odbor územního plánování a rozvoje
Kounicova 67
601 67 Brno

545

MAGISTRÁT MĚSTA BRNA	
Odbor územního plánování a rozvoje	
Došlo	06 -05- 2020
Č.j. MMB:	0221158
Příl.:

NÁMITKA /PŘIPOMÍNKA	
NÁZEV PROJEDNÁVANÉ ÚPD	NOVÝ ÚZEMNÍ PLÁN

Identifikační údaje podatele

Statutární město Brno
Magistrát města Brna

MMB/0221158/2020

listy: 1 přílohy: 1
druh: Katastrální mapa



Doručeno: 01.06.2020

Fyzická osoba/právnícká osoba	
Jméno, příjmení / Název společnosti	[REDACTED]
Datum narození/ Identifikační číslo	[REDACTED]
Trvalé bydliště/ sídlo	[REDACTED]
Jsem - nejsem ^{*)} občan města Brna	Jsem - nejsem ^{*)} vlastníkem pozemku/ů nebo stavby v ploše dotčené navrhovanou změnou Katastrální území ...TUŘANY....., parc č. [REDACTED].

Upřesnění obsahu námítky/připomínky

<input type="checkbox"/> K textové části	<input checked="" type="checkbox"/> Ke grafické části	<input type="checkbox"/> K procesu pořizování
Městská část	BRNO-TUŘANY	
Katastrální území	TUŘANY	
Parcelní čísla pozemků (adresa, doplňující popis lokality)	ZAHRÁDKÁŘSKÁ LOKALITA U LETIŠTĚ	

Text námítky/připomínky včetně ZDŮVODNĚNÍ

přílohy:
 ano
 ne

Nesouhlasím s návrhem rozvojové plochy TU-7 a požaduji zachování stavu podle územního plánu.

Zdůvodnění:

Navržená rozvojová plocha zahrnuje rozšíření plochy letiště a novou návrhovou plochu lehké výroby E/a2 v místech ,kde je nyní zemědělsky obhospodařovaná půda a uprostřed ní zahrádkářská kolonie .

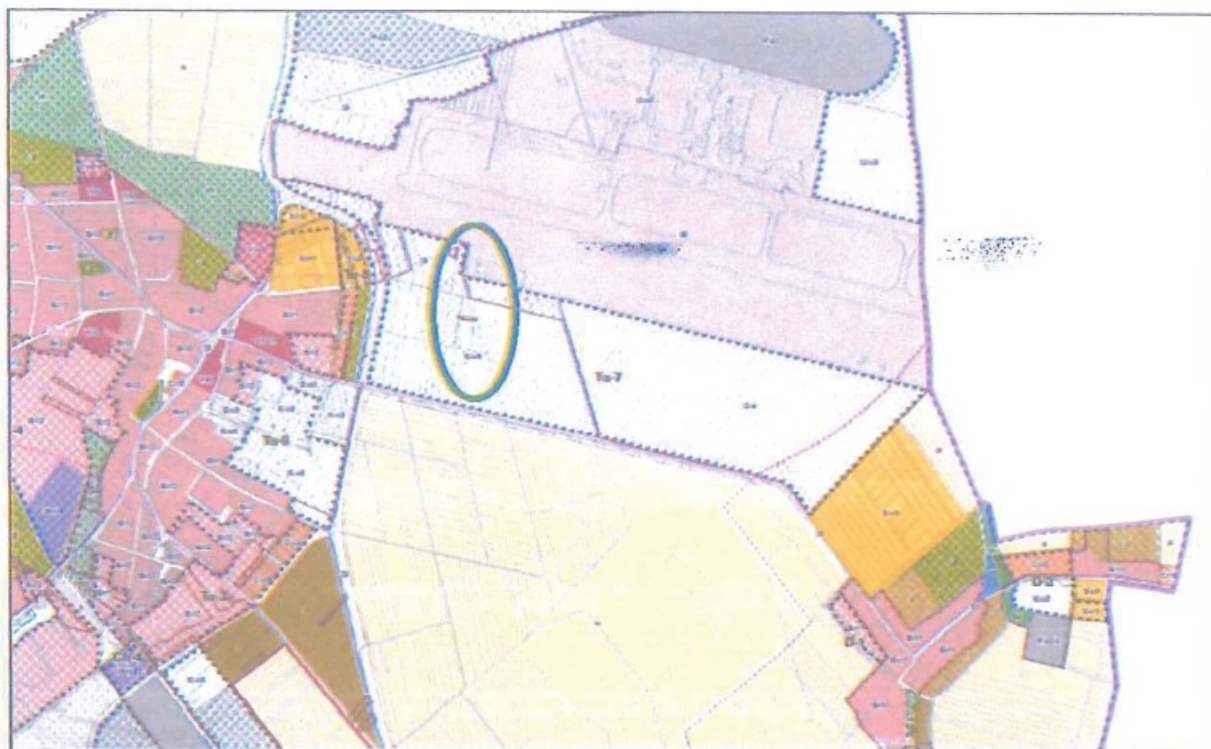
Jsem vlastníkem chaty č.e. [REDACTED] v této zahrádkářské kolonii.

Zahrádkářská kolonie má ve svém centru téměř přirozené přírodní prostředí s malou vodní plochou, velmi udržované zahrady a jako vlastník chaty nesouhlasím s zrušením zahrad a jejich nahrazením výrobními halami ,které v těchto místech nejsou nutné, neboť je jich v okolí letiště a dálnice navrženo velké množství.

V Brně... dne ...30.5.2020...	Podpis [REDACTED]
-------------------------------	-------------------

*nehodící se škrtněte

mapová příloha:



odeslání:

MMB/0221158/2020

Námítka

Výrok:

Námítce se vyhovuje.

Odůvodnění:

Pro dokladování transparentnosti procesu vyhodnocení podání je uveden také mezitímní pracovní výrok a odůvodnění, tj. vyhodnocení z r. 2020:

Námítce bylo v roce 2020 vyhověno částečně: „Námítka nesouhlasí s návrhem rozvojové lokality Tu-7 Pod letištěm; požaduje zachování stávající zahrádkářské kolonie a stavu dle stávajícího územního plánu.

Pozemky v jihozápadním cípu pod letištěm, mezi ulicí Pratecká a plánovaným obchvatem Tuřan, jsou již v současné době částečně využívány jako plochy zahrádek. Většina zde ležících pozemků je zemědělsky obhospodařována. Dle stávajícího platného ÚPmB jsou všechny plochy v této lokalitě zařazeny do ploch nestavebních - volných s funkcí zemědělský půdní fond. Na základě výše uvedeného bude plocha E/a3 převedena do ploch zemědělských A (tzn. stav území zůstane nezměněn). Návrhové plochy dopravy, jež jsou součástí rozvojové lokality Tu-7, určené k rozvoji provozu letiště zůstanou ponechány.“

Konečné rozhodnutí o námítce a odůvodnění tohoto rozhodnutí se vztahuje k výslednému řešení Návrhu nového ÚPmB:

Věcný obsah námítky byl uplatněn opakovaně při 1. opakovaném veřejném projednání.

Při 1. opakovaném veřejném projednání v 06/2021 uplatnil určený zastupitel RNDr. Filip Chvátal, PhD. dle § 53 odst. (1) stavebního zákona v procesu vyhodnocování výsledků projednání dopisem č.j. MMB/0477610/2021 ze dne 13.9.2021 na základě doporučení RMB R8/168 konané dne 1.9.2021 podnět na zohlednění místních zájmů MČ Brno-Tuřany – vymezení ploch zahrádek na katastru Tuřan. Jedná se o území pod letištěm, které je již zčásti pro zahrádky využito, zčásti je toto využití nově navrhováno. Nepředpokládá se zde kolize se záměry či provozem letiště. Na základě výsledků projednání byly místní zájmy městské části Brno-Tuřany zohledněny a Návrh pro 2. veřejné opakované projednání bude upraven.

Tímto je námítce vyhověno.

Věcná podstata způsobů vypořádání předmětného podání zůstává nadále relevantní, přestože návrh nového územního plánu města Brna prošel přepracováním s ohledem na Pokyny ZMB z roku 2022 a byl uveden do jednotného standardu ÚPD dle stavebního zákona a jeho prováděcích předpisů. Výše uvedené texty je tedy nutno chápat také ve smyslu těchto úprav.

MĚSTA BRNA 17 Dešlo č.: 01-06-2020

MAGISTRÁT MĚSTA BRNA 544
 Odbor územního plánování a rozvoje
 Kounicova 67
 601 67 Brno

Č.j. MMB:
 Příl.: **NÁMITKA /PŘIPOMÍNKA**

NÁZEV PROJEDNÁVANÉ ÚPD

NOVÝ ÚZEMNÍ PLÁN

Identifikační údaje podatele

Fyzická osoba/právnícká osoba

Jméno, příjmení /
 Název společnosti

Datum narození/
 Identifikační číslo

Trvalé bydliště/
 sídlo

Č.j. MMB: 0221325
 Příl.:

Jsem - nejsem*) občan města Brna

Jsem - nejsem*) vlastníkem pozemku/ů nebo stavby v ploše dotčené
 navrhovanou změnou

Katastrální území ...TUŘANY....., parc č. [redacted]

Upřesnění obsahu námítky/připomínky

K textové části

Ke grafické části

K procesu pořizování

Městská část

BRNO-TUŘANY

Katastrální území

TUŘANY

Parcelní čísla pozemků (adresa,
 doplňující popis lokality)

ZAHRÁDKÁŘSKÁ LOKALITA U LETIŠTĚ

Text námítky/připomínky včetně ZDŮVODNĚNÍ

přílohy:

ano

ne

Nesouhlasím s návrhem rozvojové plochy TU-7 a požaduji zachování stavu podle územního plánu.

Zdůvodnění:

Navržená rozvojová plocha zahrnuje rozšíření plochy letiště a novou návrhovou plochu lehké výroby E/a2 v místech ,kde je nyní zemědělsky obhospodařovaná půda a uprostřed ní zahrádkářská kolonie .

Jsem vlastníkem chaty č. [redacted] této zahrádkářské kolonii.

Zahrádkářská kolonie má ve svém centru téměř přirozené přírodní prostředí s malou vodní plochou, velmi udržované zahrady a jako vlastník chaty nesouhlasím s zrušením zahrad a jejich nahrazením výrobními halami ,které v těchto místech nejsou nutné ,neboť je jich v okolí letiště a dálnice navrženo velké množství.

V Brně... dne 30.5.2020

Podp.

*nahodilá za štetu

Statutární město Brno
 Magistrát města Brna

MMB/0221325/2020
 přílohy 1
 druh: Katastrální mapa



MĚSTA BRNA
 Odbor územního plánování a rozvoje

2020

mapová příloha:



odeslání:

MMB/0221325/2020

Námitka

Výrok:

Námitce se vyhovuje.

Odůvodnění:

Pro dokladování transparentnosti procesu vyhodnocení podání je uveden také mezitímní pracovní výrok a odůvodnění, tj. vyhodnocení z r. 2020:

Námitce bylo v roce 2020 vyhověno částečně: „Námitka nesouhlasí s návrhem rozvojové lokality Tu-7 Pod letištěm; požaduje zachování stávající zahrádkářské kolonie a stavu dle stávajícího územního plánu.

Pozemky v jihozápadním cípu pod letištěm, mezi ulicí Pratecká a plánovaným obchvatem Tuřan, jsou již v současné době částečně využívány jako plochy zahrádek. Většina zde ležících pozemků je zemědělsky obhospodařována. Dle stávajícího platného ÚPmB jsou všechny plochy v této lokalitě zařazeny do ploch nestavebních - volných s funkcí zemědělský půdní fond. Na základě výše uvedeného bude plocha E/a3 převedena do ploch zemědělských A (tzn. stav území zůstane nezměněn). Návrhové plochy dopravy, jež jsou součástí rozvojové lokality Tu-7, určené k rozvoji provozu letiště zůstanou ponechány.“

Konečné rozhodnutí o námitce a odůvodnění tohoto rozhodnutí se vztahuje k výslednému řešení Návrhu nového ÚPmB:

Věcný obsah námitky byl uplatněn opakovaně při 1. opakovaném veřejném projednání.

Při 1. opakovaném veřejném projednání v 06/2021 uplatnil určený zastupitel RNDr. Filip Chvátal, PhD. dle § 53 odst. (1) stavebního zákona v procesu vyhodnocování výsledků projednání dopisem č.j. MMB/0477610/2021 ze dne 13.9.2021 na základě doporučení RMB R8/168 konané dne 1.9.2021 podnět na zohlednění místních zájmů MČ Brno-Tuřany – vymezení ploch zahrádek na katastru Tuřan. Jedná se o území pod letištěm, které je již zčásti pro zahrádky využito, zčásti je toto využití nově navrhováno. Nepředpokládá se zde kolize se záměry či provozem letiště. Na základě výsledků projednání byly místní zájmy městské části Brno-Tuřany zohledněny a Návrh pro 2. veřejné opakované projednání bude upraven.

Tímto je námitce vyhověno.

Věcná podstata způsobů vypořádání předmětného podání zůstává nadále relevantní, přestože návrh nového územního plánu města Brna prošel přepracováním s ohledem na Pokyny ZMB z roku 2022 a byl uveden do jednotného standardu ÚPD dle stavebního zákona a jeho prováděcích předpisů. Výše uvedené texty je tedy nutno chápat také ve smyslu těchto úprav.

MAGISTRÁT MĚSTA BRNA	
podatelna	17
Došlo dne	01-06-2020
Č.j. MMB:	
Příl:	

MAGISTRÁT MĚSTA BRNA 543
 Odbor územního plánování a rozvoje
 Kounicova 67
 601 67 Brno

MAGISTRÁT MĚSTA BRNA	
Odbor územního plánování a rozvoje	
Došlo	06-05-2020
Č.j. MMB:	0221329
Příl:

NÁMITKA /PŘIPOMÍNKA

NÁZEV PROJEDNÁVANÉ ÚPD	NOVÝ ÚZEMNÍ PLÁN
-------------------------------	-------------------------

Identifikační údaje podatele

**Statutární město Brno
Magistrát města Brna**

Fyzická osoba/právnícká osoba

MMB/0221329/2020
 listy:1 přílohy:1
 druh: Katastrální mapa

Jméno, příjmení / Název společnosti	
Datum narození/ Identifikační číslo	
Trvalé bydliště/ sídl	
Jsem/ - nejsem*) občan města Brna	Jsem - nejsem*) vlastníkem pozemku/ů nebo stavby v ploše dotčené navrhovanou změnou Katastrální území ...TUŘANY....., parc č. ... XXXXXXXXXX



Upřesnění obsahu námítky/připomínky

<input type="checkbox"/> K textové části	<input checked="" type="checkbox"/> Ke grafické části	<input type="checkbox"/> K procesu pořizování
Městská část	BRNO-TUŘANY	
Katastrální území	TUŘANY	
Parcelní čísla pozemků (adresa, doplňující popis lokality)	ZAHRÁDKÁŘSKÁ LOKALITA U LETIŠTĚ	

Text námítky/připomínky včetně ZDŮVODNĚNÍ

přílohy:
 ano
 ne

Nesouhlasím s návrhem rozvojové plochy TU-7 a požaduji zachování stavu podle územního plánu.

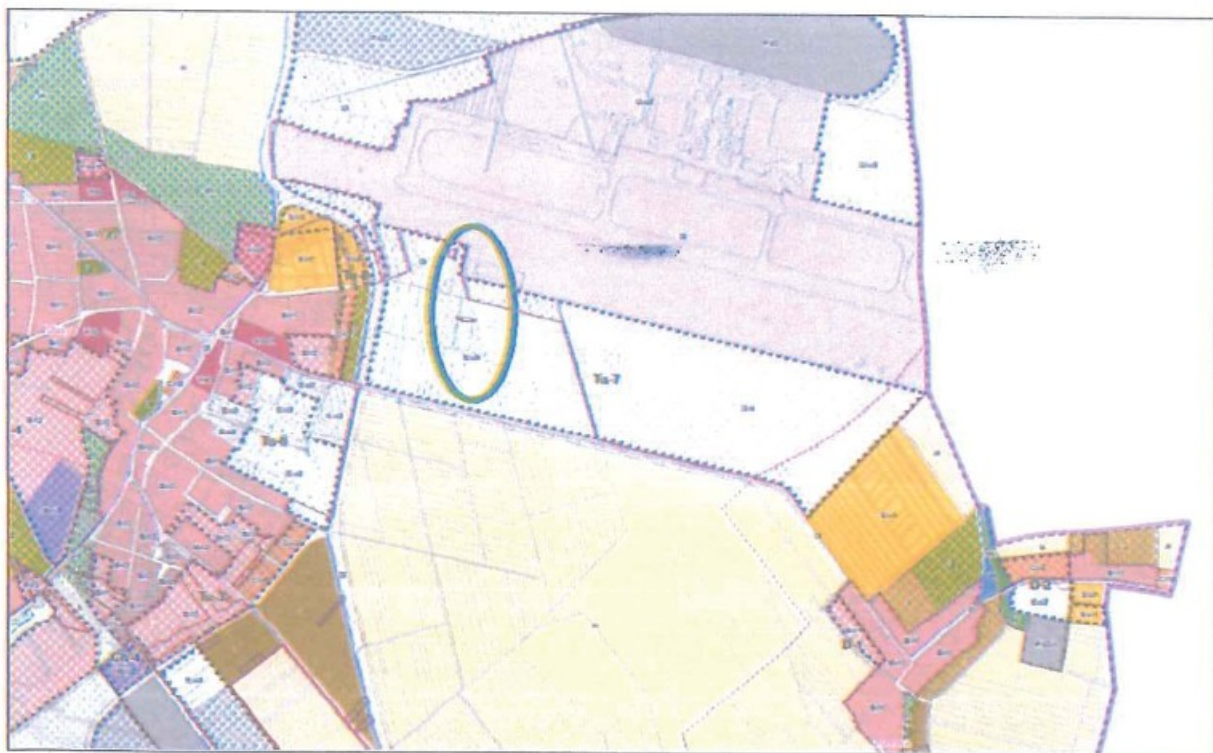
Zdůvodnění:

Navržená rozvojová plocha zahrnuje rozšíření plochy letiště a novou návrhovou plochu lehké výroby E/a2 v místech ,kde je nyní zemědělsky obhospodařovaná půda a uprostřed ní zahrádkářská kolonie .
 Jsem vlastníkem chaty č.e. XXXXXXXXXX v této zahrádkářské kolonii.
 Zahrádkářská kolonie má ve svém centru téměř přirozené přírodní prostředí s malou vodní plochou, velmi udržované zahrady a jako vlastník chaty nesouhlasím s zrušením zahrad a jejich nahrazením výrobními halami ,které v těchto místech nejsou nutné ,neboť je jich v okolí letiště a dálnice navrženo velké množství.

V Brně... dne 30.5.2020 Pod XXXXXXXXXX

*nehodící se škrtněte

mapová příloha:



odesláni:

MMB/0221329/2020

Námítka

Výrok:

Námítce se vyhovuje.

Odůvodnění:

Pro dokladování transparentnosti procesu vyhodnocení podání je uveden také mezitímní pracovní výrok a odůvodnění, tj. vyhodnocení z r. 2020:

Námítce bylo v roce 2020 vyhověno částečně: „Námítka nesouhlasí s návrhem rozvojové lokality Tu-7 Pod letištěm; požaduje zachování stávající zahrádkářské kolonie a stavu dle stávajícího územního plánu.

Pozemky v jihozápadním cípu pod letištěm, mezi ulicí Pratecká a plánovaným obchvatem Tuřan, jsou již v současné době částečně využívány jako plochy zahrádek. Většina zde ležících pozemků je zemědělsky obhospodařována. Dle stávajícího platného ÚPmB jsou všechny plochy v této lokalitě zařazeny do ploch nestavebních - volných s funkcí zemědělský půdní fond. Na základě výše uvedeného bude plocha E/a3 převedena do ploch zemědělských A (tzn. stav území zůstane nezměněn). Návrhové plochy dopravy, jež jsou součástí rozvojové lokality Tu-7, určené k rozvoji provozu letiště zůstanou ponechány.“

Konečné rozhodnutí o námítce a odůvodnění tohoto rozhodnutí se vztahuje k výslednému řešení Návrhu nového ÚPmB:

Věcný obsah námítky byl uplatněn opakovaně při 1. opakovaném veřejném projednání.

Při 1. opakovaném veřejném projednání v 06/2021 uplatnil určený zastupitel RNDr. Filip Chváta, PhD. dle § 53 odst. (1) stavebního zákona v procesu vyhodnocování výsledků projednání dopisem č.j. MMB/0477610/2021 ze dne 13.9.2021 na základě doporučení RMB R8/168 konané dne 1.9.2021 podnět na zohlednění místních zájmů MČ Brno-Tuřany – vymezení ploch zahrádek na katastru Tuřan. Jedná se o území pod letištěm, které je již zčásti pro zahrádky využito, zčásti je toto využití nově navrhováno. Nepředpokládá se zde kolize se záměry či provozem letiště. Na základě výsledků projednání byly místní zájmy městské části Brno-Tuřany zohledněny a Návrh pro 2. veřejné opakované projednání bude upraven.

Tímto je námítce vyhověno.

Věcná podstata způsobů vypořádání předmětného podání zůstává nadále relevantní, přestože návrh nového územního plánu města Brna prošel přepracováním s ohledem na Pokyny ZMB z roku 2022 a byl uveden do jednotného standardu ÚPD dle stavebního zákona a jeho prováděcích předpisů. Výše uvedené texty je tedy nutno chápat také ve smyslu těchto úprav.

MAGISTRÁT MĚSTA BRNA	
podatelna	17
Dělo dne	01-06-2020
C.j. MMB:	
Pr:	


MAGISTRÁT MĚSTA BRNA 542
 Odbor územního plánování a rozvoje
 Kounicova 67
 601 67 Brno

MAGISTRÁT MĚSTA BRNA	
Odbor územního plánování a rozvoje	
Došlo	06-05-2020 0221331
C.j. MMB:	
Pr:	

NÁMITKA / PŘIPOMÍNKA	
NÁZEV PROJEDNÁVANÉ ÚPD	NOVÝ ÚZEMNÍ PLÁN

Identifikační údaje podatele

Fyzická osoba/právnícká osoba

Jméno, příjmení / Název společnosti		Statutární město Brno Magistrát města Brna
Datum narození/ Identifikační číslo		MMB/0221331/2020 listy: 1 přílohy: 1 druh: Katastrální mapa
Trvalé bydliště/ sídlo		 mmb1es77388cad Doručeno: 01.06.2020
Jsem - nejsem *) občan města Brna		Jsem - nejsem*) vlastníkem pozemku/ů nebo stavby v ploše dotčené navrhovanou změnou Katastrální území ...TUŘANY....., parc č. XXXXXXXXXX

Upřesnění obsahu námítky/připomínky

<input type="checkbox"/> K textové části	<input checked="" type="checkbox"/> Ke grafické části	<input type="checkbox"/> K procesu pořizování
Městská část	BRNO-TUŘANY	
Katastrální území	TUŘANY	
Parcelní čísla pozemků (adresa, doplňující popis lokality)	ZAHRÁDKÁŘSKÁ LOKALITA U LETIŠTĚ	

Text námítky/připomínky včetně ZDŮVODNĚNÍ

přílohy:
 ano
 ne

Nesouhlasím s návrhem rozvojové plochy TU-7 a požaduji zachování stavu podle územního plánu.

Zdůvodnění:

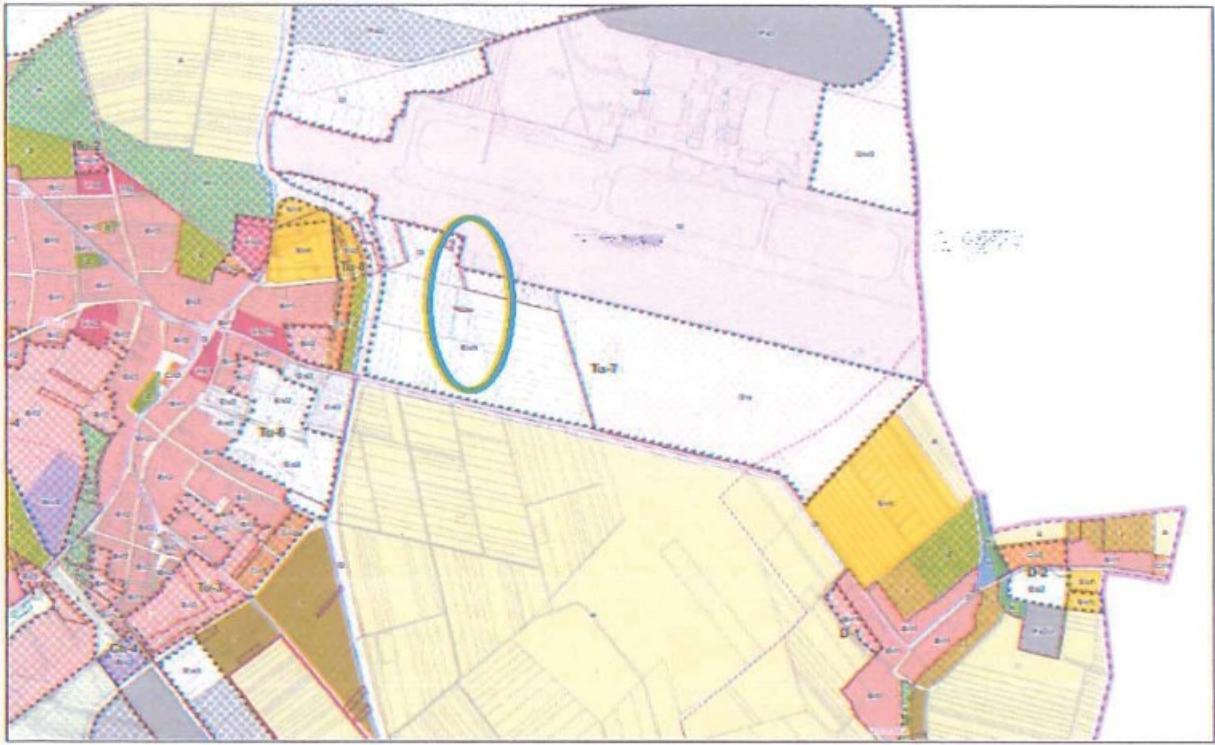
Navržená rozvojová plocha zahrnuje rozšíření plochy letiště a novou návrhovou plochu lehké výroby E/a2 v místech ,kde je nyní zemědělsky obhospodařovaná půda a uprostřed ní zahrádkářská kolonie .
 Jsem vlastníkem chaty XXXXXXXXXX y této zahrádkářské kolonii.

Zahrádkářská kolonie má ve svém centru téměř přirozené přírodní prostředí s malou vodní plochou, velmi udržované zahrady a jako vlastník chaty nesouhlasím s zrušením zahrad a jejich nahrazením výrobními halami ,které v těchto místech nejsou nutné ,neboť je jich v okolí letiště a dálnice navrženo velké množství.

V Brně... dne 30.05.2020	Podpis: XXXXXXXXXX
--------------------------	--

*nehodící se škrtněte

mapová příloha:



odesláni:

MMB/0221331/2020

Námítka

Výrok:

Námítce se vyhovuje.

Odůvodnění:

Pro dokladování transparentnosti procesu vyhodnocení podání je uveden také mezitímní pracovní výrok a odůvodnění, tj. vyhodnocení z r. 2020:

Námítce bylo v roce 2020 vyhověno částečně: „Námítka nesouhlasí s návrhem rozvojové lokality Tu-7 Pod letištěm; požaduje zachování stávající zahrádkářské kolonie a stavu dle stávajícího územního plánu.

Pozemky v jihozápadním cípu pod letištěm, mezi ulicí Pratecká a plánovaným obchvatem Tuřan, jsou již v současné době částečně využívány jako plochy zahrádek. Většina zde ležících pozemků je zemědělsky obhospodařována. Dle stávajícího platného ÚPmB jsou všechny plochy v této lokalitě zařazeny do ploch nestavebních - volných s funkcí zemědělský půdní fond. Na základě výše uvedeného bude plocha E/a3 převedena do ploch zemědělských A (tzn. stav území zůstane nezměněn). Návrhové plochy dopravy, jež jsou součástí rozvojové lokality Tu-7, určené k rozvoji provozu letiště zůstanou ponechány.“

Konečné rozhodnutí o námítce a odůvodnění tohoto rozhodnutí se vztahuje k výslednému řešení Návrhu nového ÚPmB:

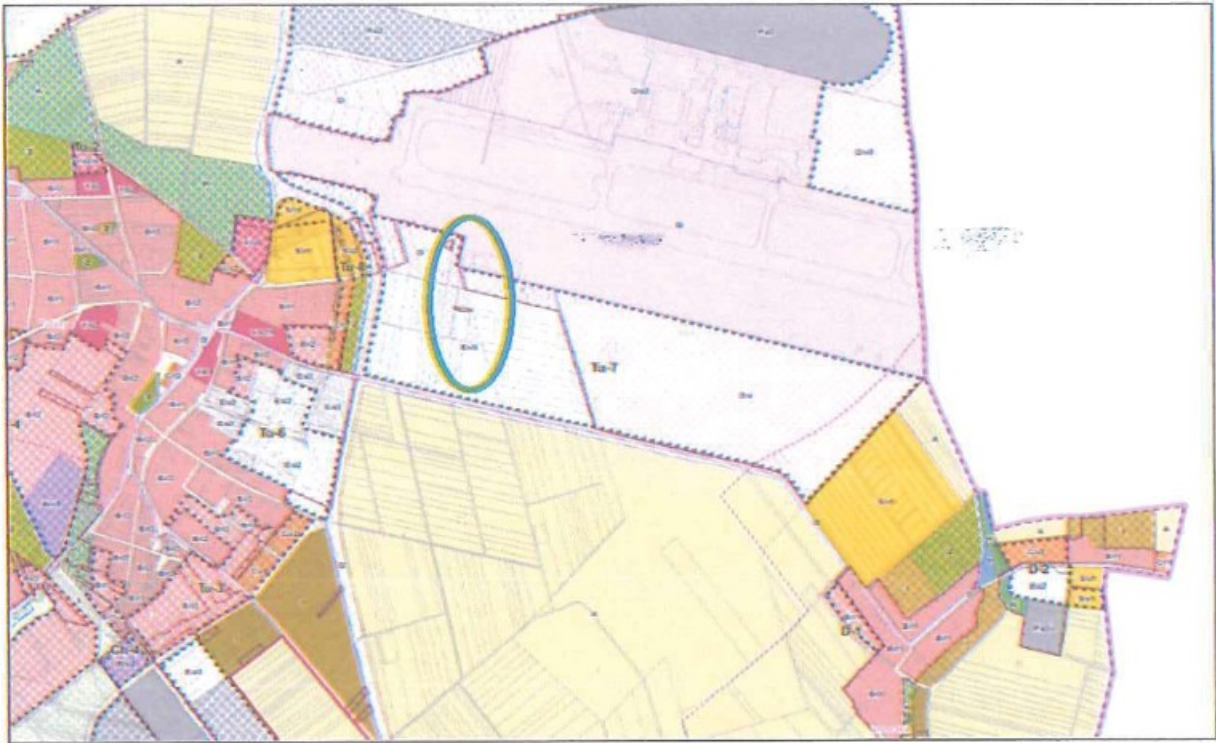
Věcný obsah námítky byl uplatněn opakovaně při 1. opakovaném veřejném projednání.

Při 1. opakovaném veřejném projednání v 06/2021 uplatnil určený zastupitel RNDr. Filip Chváta, PhD. dle § 53 odst. (1) stavebního zákona v procesu vyhodnocování výsledků projednání dopisem č.j. MMB/0477610/2021 ze dne 13.9.2021 na základě doporučení RMB R8/168 konané dne 1.9.2021 podnět na zohlednění místních zájmů MČ Brno-Tuřany – vymezení ploch zahrádek na katastru Tuřan. Jedná se o území pod letištěm, které je již zčásti pro zahrádky využito, zčásti je toto využití nově navrhováno. Nepředpokládá se zde kolize se záměry či provozem letiště. Na základě výsledků projednání byly místní zájmy městské části Brno-Tuřany zohledněny a Návrh pro 2. veřejné opakované projednání bude upraven.

Tímto je námítce vyhověno.

Věcná podstata způsobů vypořádání předmětného podání zůstává nadále relevantní, přestože návrh nového územního plánu města Brna prošel přepracováním s ohledem na Pokyny ZMB z roku 2022 a byl uveden do jednotného standardu ÚPD dle stavebního zákona a jeho prováděcích předpisů. Výše uvedené texty je tedy nutno chápat také ve smyslu těchto úprav.

mapová příloha:



odeslání:

MMB/0221332/2020

Námítka

Výrok:

Námítce se vyhovuje.

Odůvodnění:

Pro dokladování transparentnosti procesu vyhodnocení podání je uveden také mezitímní pracovní výrok a odůvodnění, tj. vyhodnocení z r. 2020:

Námítce bylo v roce 2020 vyhověno částečně: „Námítka nesouhlasí s návrhem rozvojové lokality Tu-7 Pod letištěm; požaduje zachování stávající zahrádkářské kolonie a stavu dle stávajícího územního plánu.

Pozemky v jihozápadním cípu pod letištěm, mezi ulicí Pratecká a plánovaným obchvatem Tuřan, jsou již v současné době částečně využívány jako plochy zahrádek. Většina zde ležících pozemků je zemědělsky obhospodařována. Dle stávajícího platného ÚPmB jsou všechny plochy v této lokalitě zařazeny do ploch nestavebních - volných s funkcí zemědělský půdní fond. Na základě výše uvedeného bude plocha E/a3 převedena do ploch zemědělských A (tzn. stav území zůstane nezměněn). Návrhové plochy dopravy, jež jsou součástí rozvojové lokality Tu-7, určené k rozvoji provozu letiště zůstanou ponechány.“

Konečné rozhodnutí o námítce a odůvodnění tohoto rozhodnutí se vztahuje k výslednému řešení Návrhu nového ÚPmB:

Věcný obsah námítky byl uplatněn opakovaně při 1. opakovaném veřejném projednání.

Při 1. opakovaném veřejném projednání v 06/2021 uplatnil určený zastupitel RNDr. Filip Chvátal, PhD. dle § 53 odst. (1) stavebního zákona v procesu vyhodnocování výsledků projednání dopisem č.j. MMB/0477610/2021 ze dne 13.9.2021 na základě doporučení RMB R8/168 konané dne 1.9.2021 podnět na zohlednění místních zájmů MČ Brno-Tuřany – vymezení ploch zahrádek na katastru Tuřan. Jedná se o území pod letištěm, které je již zčásti pro zahrádky využito, zčásti je toto využití nově navrhováno. Nepředpokládá se zde kolize se záměry či provozem letiště. Na základě výsledků projednání byly místní zájmy městské části Brno-Tuřany zohledněny a Návrh pro 2. veřejné opakované projednání bude upraven.

Tímto je námítce vyhověno.

Věcná podstata způsobů vypořádání předmětného podání zůstává nadále relevantní, přestože návrh nového územního plánu města Brna prošel přepracováním s ohledem na Pokyny ZMB z roku 2022 a byl uveden do jednotného standardu ÚPD dle stavebního zákona a jeho prováděcích předpisů. Výše uvedené texty je tedy nutno chápat také ve smyslu těchto úprav.

MAGISTRÁT MĚSTA BRNA	
Odbor územního plánování a rozvoje	
Došlo dne	01-06-2020
C.J. MMB:	
Příl.:	

MAGISTRÁT MĚSTA BRNA
Odbor územního plánování a rozvoje
Kounicova 67
601 67 Brno

MAGISTRÁT MĚSTA BRNA
Odbor územního plánování a rozvoje

Došlo: 06-05-2020
0221336

C.J. MMB:

Příl.:

NÁZEV PROJEDNÁVANÉ ÚPD

NOVÝ ÚZEMNÍ PLÁN

Identifikační údaje podatele

Fyzická osoba/právnícká osoba

Statutární město Brno
Magistrát města Brna

MMB/0221336/2020

listy: 1 přílohy: 1
druh: Katastrální mapa



mmb1es77388cb2 Doručeno: 01.06.2020

Jméno, příjmení /
Název společnosti

Datum narození/
Identifikační číslo

Trvalé bydliště/
sídlo

Jsem - nejsem*) občan města Brna

JSEM

Jsem - nejsem*) vlastníkem pozemku/ů nebo stavby v ploše dotčené
navrhovanou změnou

Katastrální území ...TUŘANY....., parc č. [redacted]

Upřesnění obsahu námítky/připomínky

K textové části

Ke grafické části

K procesu pořizování

Městská část

BRNO-TUŘANY

Katastrální území

TUŘANY

Parcelní čísla pozemků (adresa,
doplňující popis lokality)

ZAHRÁDKÁŘSKÁ LOKALITA U LETIŠTĚ

Text námítky/připomínky včetně ZDŮVODNĚNÍ

přílohy:

ano

ne

Nesouhlasím s návrhem rozvojové plochy TU-7 a požaduji zachování stavu podle územního plánu.

Zdůvodnění:

Navržená rozvojová plocha zahrnuje rozšíření plochy letiště a novou návrhovou plochu lehké výroby E/a2 v místech ,kde je nyní zemědělsky obhospodařovaná půda a uprostřed ní zahrádkářská kolonie .

Jsem vlastníkem chaty č. [redacted] v této zahrádkářské kolonii.

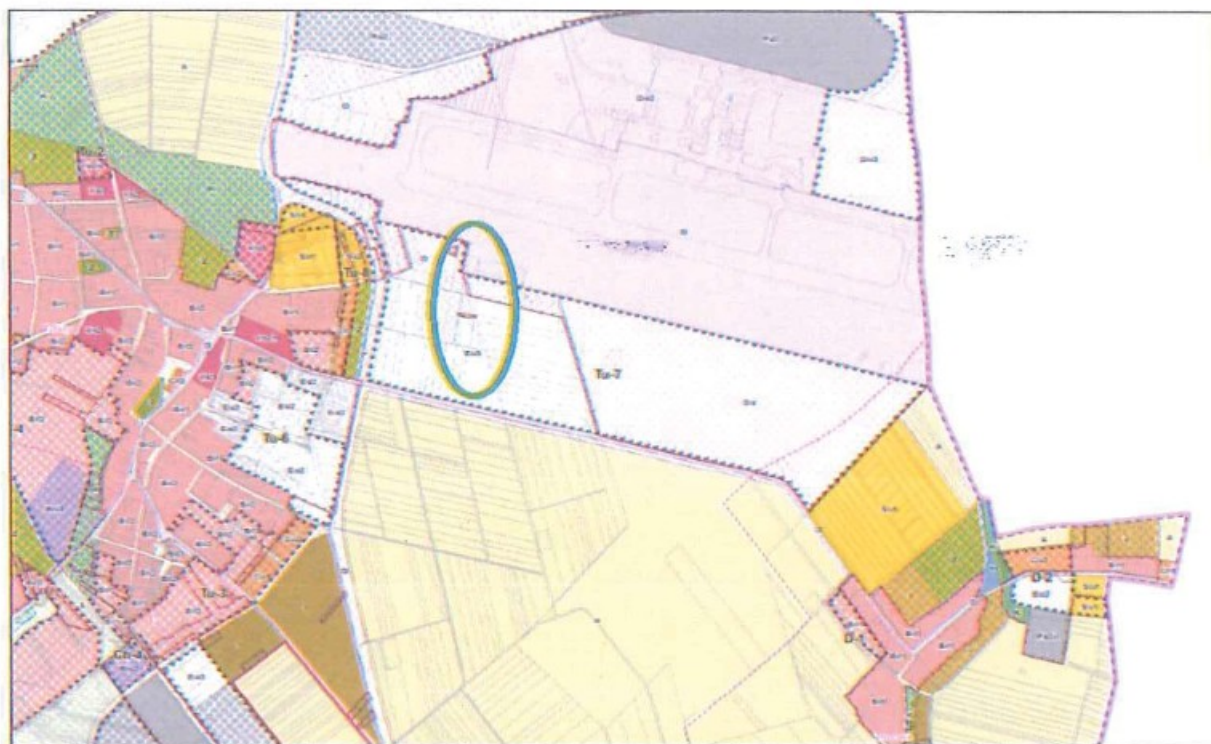
Zahrádkářská kolonie má ve svém centru téměř přirozené přírodní prostředí s malou vodní plochou, velmi udržované zahrady a jako vlastník chaty nesouhlasím s zrušením zahrad a jejich nahrazením výrobními halami ,které v těchto místech nejsou nutné ,neboť je jich v okolí letiště a dálnice navrženo velké množství.

V Brně... dne 30.5.2020

Podp [redacted]

*nehodící se škrtněte

mapová příloha:



odeslání:

MMB/0221336/2020

Námítka

Výrok:

Námítce se vyhovuje.

Odůvodnění:

Pro dokladování transparentnosti procesu vyhodnocení podání je uveden také mezitímní pracovní výrok a odůvodnění, tj. vyhodnocení z r. 2020:

Námítce bylo v roce 2020 vyhověno částečně: „Námítka nesouhlasí s návrhem rozvojové lokality Tu-7 Pod letištěm; požaduje zachování stávající zahrádkářské kolonie a stavu dle stávajícího územního plánu.

Pozemky v jihozápadním cípu pod letištěm, mezi ulicí Pratecká a plánovaným obchvatem Tuřan, jsou již v současné době částečně využívány jako plochy zahrádek. Většina zde ležících pozemků je zemědělsky obhospodařována. Dle stávajícího platného ÚPmB jsou všechny plochy v této lokalitě zařazeny do ploch nestavebních - volných s funkcí zemědělský půdní fond. Na základě výše uvedeného bude plocha E/a3 převedena do ploch zemědělských A (tzn. stav území zůstane nezměněn). Návrhové plochy dopravy, jež jsou součástí rozvojové lokality Tu-7, určené k rozvoji provozu letiště zůstanou ponechány.“

Konečné rozhodnutí o námítce a odůvodnění tohoto rozhodnutí se vztahuje k výslednému řešení Návrhu nového ÚPmB:

Věcný obsah námítky byl uplatněn opakovaně při 1. opakovaném veřejném projednání.

Při 1. opakovaném veřejném projednání v 06/2021 uplatnil určený zastupitel RNDr. Filip Chvátal, PhD. dle § 53 odst. (1) stavebního zákona v procesu vyhodnocování výsledků projednání dopisem č.j. MMB/0477610/2021 ze dne 13.9.2021 na základě doporučení RMB R8/168 konané dne 1.9.2021 podnět na zohlednění místních zájmů MČ Brno-Tuřany – vymezení ploch zahrádek na katastru Tuřan. Jedná se o území pod letištěm, které je již zčásti pro zahrádky využito, zčásti je toto využití nově navrhováno. Nepředpokládá se zde kolize se záměry či provozem letiště. Na základě výsledků projednání byly místní zájmy městské části Brno-Tuřany zohledněny a Návrh pro 2. veřejné opakované projednání bude upraven.

Tímto je námítce vyhověno.

Věcná podstata způsobů vypořádání předmětného podání zůstává nadále relevantní, přestože návrh nového územního plánu města Brna prošel přepracováním s ohledem na Pokyny ZMB z roku 2022 a byl uveden do jednotného standardu ÚPD dle stavebního zákona a jeho prováděcích předpisů. Výše uvedené texty je tedy nutno chápat také ve smyslu těchto úprav.

MAGISTRÁT MĚSTA BRNA	
podatelna	17
Došlo dne	01-06-2020
Č. j. MMB:	
Příl.:	

MAGISTRÁT MĚSTA BRNA
 Odbor územního plánování a rozvoje
 Kounicova 67
 601 67 Brno

534

MAGISTRÁT MĚSTA BRNA	
Odbor územního plánování a rozvoje	
06-05-2020	
Č. j. MMB:	0221337
Příl.:	

NÁMITKA / PŘIPOMÍNKA

NÁZEV PROJEDNÁVANÉ ÚPD: **NOVÝ ÚZEMNÍ PLÁN**

Identifikační údaje podatele

Fyzická osoba/právnícká osoba		Statutární město Brno Magistrát města Brna
		MMB/0221337/2020 listy: 1 přílohy: 1
Jméno, příjmení / Název společnosti	[REDACTED]	
Datum narození/ Identifikační číslo		
Trvalé bydliště/ sídlo		
Jsem - nejsem*) občan města Brna		
Jsem - nejsem - vlastníkem pozemků a nebo stavby v ploše dotčené navrhovanou změnou Katastrální území ... TUŘANY....., parc č.....		



Upřesnění obsahu námítky/připomínky

<input type="checkbox"/> K textové části	<input checked="" type="checkbox"/> Ke grafické části	<input type="checkbox"/> K procesu pořizování
Městská část	BRNO-TUŘANY	
Katastrální území	TUŘANY	
Parcelní čísla pozemků (adresa, doplňující popis lokality)	ZAHRÁDKÁŘSKÁ LOKALITA U LETIŠTĚ	

Text námítky/připomínky včetně ZDŮVODNĚNÍ

přílohy:
 ano
 ne

Nesouhlasím s návrhem rozvojové plochy TU-7 a požaduji zachování stavu podle územního plánu.

Zdůvodnění:

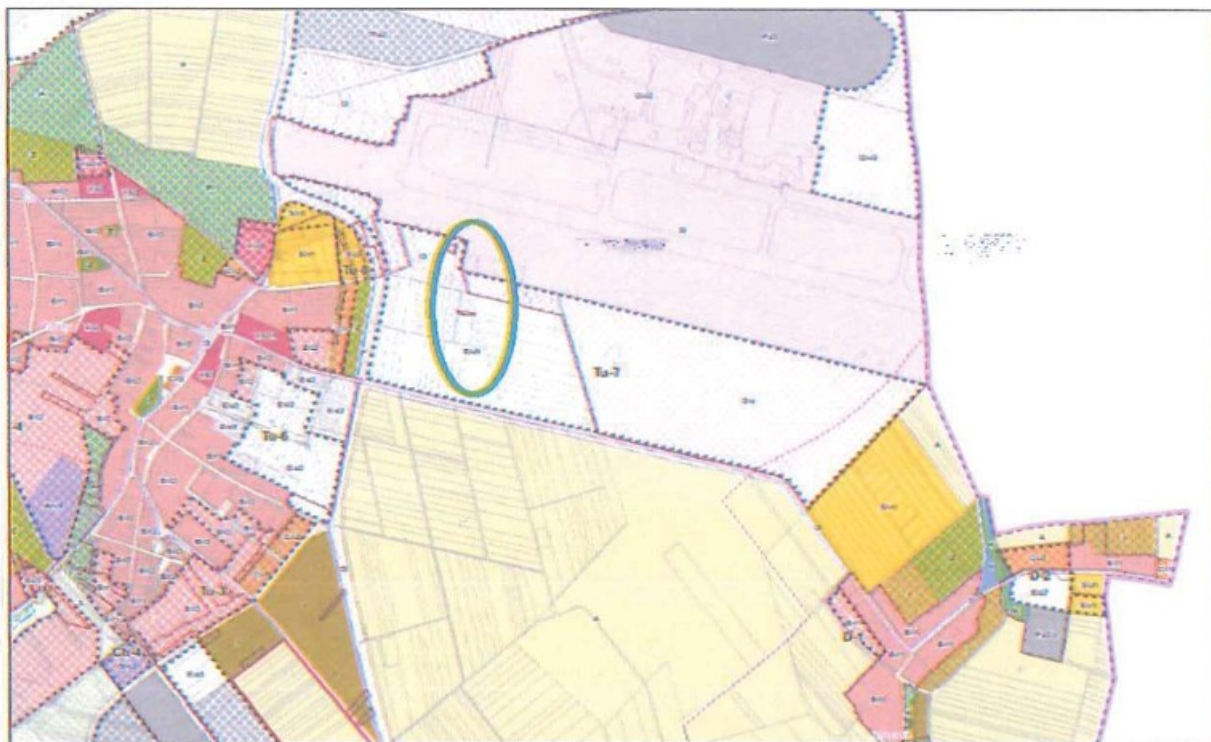
Navržená rozvojová plocha zahrnuje rozšíření plochy letiště a novou návrhovou plochu lehké výroby E/a2 v místech ,kde je nyní zemědělsky obhospodařovaná půda a uprostřed ní zahrádkářská kolonie .
 Jsem vlastníkem chaty č.e. [REDACTED] v této zahrádkářské kolonii.

Zahrádkářská kolonie má ve svém centru téměř přirozené přírodní prostředí s malou vodní plochou, velmi udržované zahrady a jako vlastník chaty nesouhlasím s zrušením zahrad a jejich nahrazením výrobními halami ,které v těchto místech nejsou nutné ,neboť je jich v okolí letiště a dálnice navrženo velké množství.

V Brně... dne 30. 5. 2020 Podpis [REDACTED]

*nehodící se škrtněte

mapová příloha:



odeslání:

MMB/0221337/2020

Námítka

Výrok:

Námítce se vyhovuje.

Odůvodnění:

Pro dokladování transparentnosti procesu vyhodnocení podání je uveden také mezitímní pracovní výrok a odůvodnění, tj. vyhodnocení z r. 2020:

Námítce bylo v roce 2020 vyhověno částečně: „Námítka nesouhlasí s návrhem rozvojové lokality Tu-7 Pod letištěm; požaduje zachování stávající zahrádkářské kolonie a stavu dle stávajícího územního plánu.

Pozemky v jihozápadním cípu pod letištěm, mezi ulicí Pratecká a plánovaným obchvatem Tuřan, jsou již v současné době částečně využívány jako plochy zahrádek. Většina zde ležících pozemků je zemědělsky obhospodařována. Dle stávajícího platného ÚPmB jsou všechny plochy v této lokalitě zařazeny do ploch nestavebních - volných s funkcí zemědělský půdní fond. Na základě výše uvedeného bude plocha E/a3 převedena do ploch zemědělských A (tzn. stav území zůstane nezměněn). Návrhové plochy dopravy, jež jsou součástí rozvojové lokality Tu-7, určené k rozvoji provozu letiště zůstanou ponechány.“

Konečné rozhodnutí o námítce a odůvodnění tohoto rozhodnutí se vztahuje k výslednému řešení Návrhu nového ÚPmB:

Věcný obsah námítky byl uplatněn opakovaně při 1. opakovaném veřejném projednání.

Při 1. opakovaném veřejném projednání v 06/2021 uplatnil určený zastupitel RNDr. Filip Chvátal, PhD. dle § 53 odst. (1) stavebního zákona v procesu vyhodnocování výsledků projednání dopisem č.j. MMB/0477610/2021 ze dne 13.9.2021 na základě doporučení RMB R8/168 konané dne 1.9.2021 podnět na zohlednění místních zájmů MČ Brno-Tuřany – vymezení ploch zahrádek na katastru Tuřan. Jedná se o území pod letištěm, které je již zčásti pro zahrádky využito, zčásti je toto využití nově navrhováno. Nepředpokládá se zde kolize se záměry či provozem letiště. Na základě výsledků projednání byly místní zájmy městské části Brno-Tuřany zohledněny a Návrh pro 2. veřejné opakované projednání bude upraven.

Tímto je námítce vyhověno.

Věcná podstata způsobů vypořádání předmětného podání zůstává nadále relevantní, přestože návrh nového územního plánu města Brna prošel přepracováním s ohledem na Pokyny ZMB z roku 2022 a byl uveden do jednotného standardu ÚPD dle stavebního zákona a jeho prováděcích předpisů. Výše uvedené texty je tedy nutno chápat také ve smyslu těchto úprav.

MAGISTRÁT MĚSTA BRNA	
podatelna	17
Došlo dne	01-06-2020

MAGISTRÁT MĚSTA BRNA 539
 Odbor územního plánování a rozvoje
 Kounicova 67
 601 67 Brno


MAGISTRÁT MĚSTA BRNA	
Odbor územního plánování a rozvoje	
Došlo:	06-05-2020
Č.j. MMB:	0221340
Pril.:	

NÁMITKA / PŘIPOMÍNKA

NÁZEV PROJEDNÁVANÉ ÚPD: **NOVÝ ÚZEMNÍ PLÁN**

Identifikační údaje podatele

Fyzická osoba/právnícká osoba

Jméno, příjmení / Název společnosti	[REDACTED]	Statutární město Brno Magistrát města Brna MMB/0221340/2020 listy: 1 přílohy: 1 druh: Katastrální mapa  mmb1es77388cb6 Doručeno: 01.06.2020
Datum narození/ Identifikační číslo	[REDACTED]	
Trvalé bydliště/ sídlo	[REDACTED]	
Jsem - nejsem*) občan města Brna	Jsem - nejsem*) vlastníkem pozemku/ů nebo stavby v ploše dotčené navrhovanou změnou	
	Katastrální území ...TUŘANY....., parc č. [REDACTED]	

Upřesnění obsahu námítky/připomínky

<input type="checkbox"/> K textové části	<input checked="" type="checkbox"/> Ke grafické části	<input type="checkbox"/> K procesu pořizování
Městská část	BRNO-TUŘANY	
Katastrální území	TUŘANY	
Parcelní čísla pozemků (adresa, doplňující popis lokality)	ZAHRÁDKÁŘSKÁ LOKALITA U LETIŠTĚ	

Text námítky/připomínky včetně ZDŮVODNĚNÍ

přílohy:
 ano
 ne

Nesouhlasím s návrhem rozvojové plochy TU-7 a požaduji zachování stavu podle územního plánu.

Zdůvodnění:

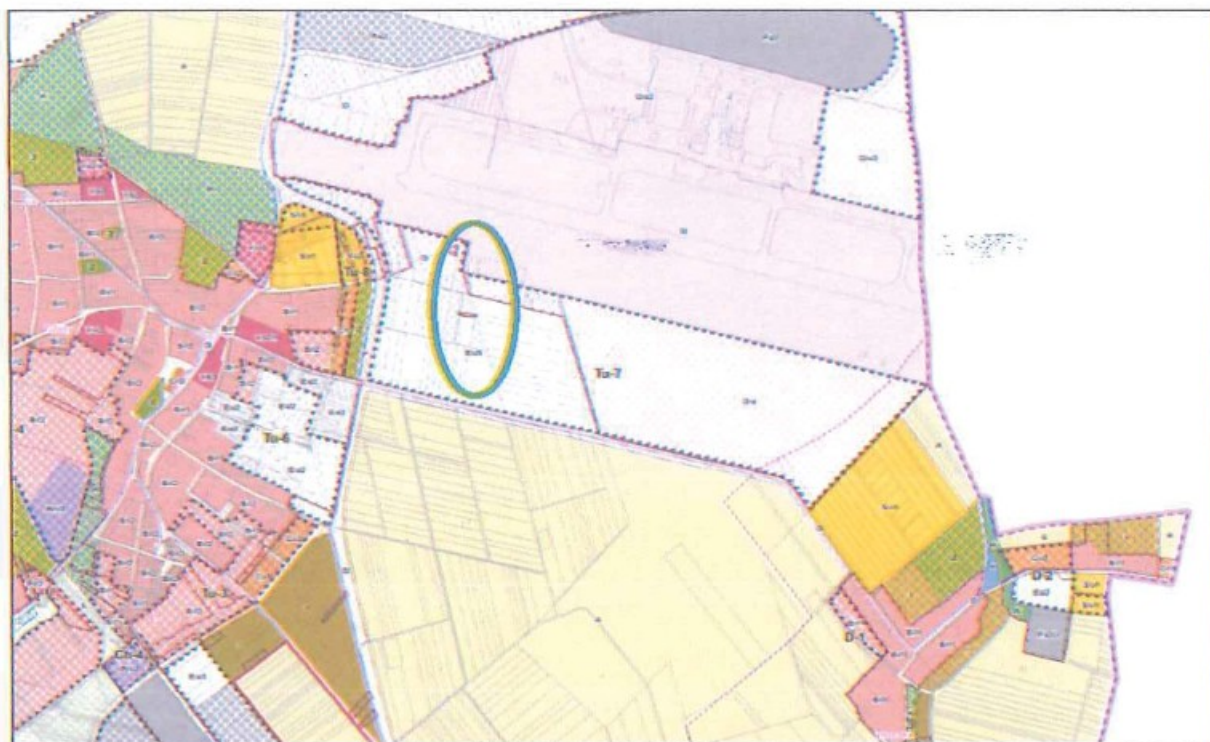
Navržená rozvojová plocha zahrnuje rozšíření plochy letiště a novou návrhovou plochu lehké výroby E/a2 v místech ,kde je nyní zemědělsky obhospodařovaná půda a uprostřed ní zahrádkářská kolonie . Jsem vlastníkem chaty č. [REDACTED] v této zahrádkářské kolonii.

Zahrádkářská kolonie má ve svém centru téměř přirozené přírodní prostředí s malou vodní plochou, velmi udržované zahrady a jako vlastník chaty nesouhlasím s zrušením zahrad a jejich nahrazením výrobními halami ,které v těchto místech nejsou nutné ,neboť je jich v okolí letiště a dálnice navrženo velké množství.

V Brně... dne 30.5.2020 Podpis [REDACTED]

*nehodící se škrtněte

mapová příloha:



odesláni:

MMB/0221340/2020

Námítka

Výrok:

Námítce se vyhovuje.

Odůvodnění:

Pro dokladování transparentnosti procesu vyhodnocení podání je uveden také mezitímní pracovní výrok a odůvodnění, tj. vyhodnocení z r. 2020:

Námítce bylo v roce 2020 vyhověno částečně: „Námítka nesouhlasí s návrhem rozvojové lokality Tu-7 Pod letištěm; požaduje zachování stávající zahrádkářské kolonie a stavu dle stávajícího územního plánu.

Pozemky v jihozápadním cípu pod letištěm, mezi ulicí Pratecká a plánovaným obchvatem Tuřan, jsou již v současné době částečně využívány jako plochy zahrádek. Většina zde ležících pozemků je zemědělsky obhospodařována. Dle stávajícího platného ÚPmB jsou všechny plochy v této lokalitě zařazeny do ploch nestavebních - volných s funkcí zemědělský půdní fond. Na základě výše uvedeného bude plocha E/a3 převedena do ploch zemědělských A (tzn. stav území zůstane nezměněn). Návrhové plochy dopravy, jež jsou součástí rozvojové lokality Tu-7, určené k rozvoji provozu letiště zůstanou ponechány.“

Konečné rozhodnutí o námítce a odůvodnění tohoto rozhodnutí se vztahuje k výslednému řešení Návrhu nového ÚPmB:

Věcný obsah námítky byl uplatněn opakovaně při 1. opakovaném veřejném projednání.

Při 1. opakovaném veřejném projednání v 06/2021 uplatnil určený zastupitel RNDr. Filip Chvátal, PhD. dle § 53 odst. (1) stavebního zákona v procesu vyhodnocování výsledků projednání dopisem č.j. MMB/0477610/2021 ze dne 13.9.2021 na základě doporučení RMB R8/168 konané dne 1.9.2021 podnět na zohlednění místních zájmů MČ Brno-Tuřany – vymezení ploch zahrádek na katastru Tuřan. Jedná se o území pod letištěm, které je již zčásti pro zahrádky využito, zčásti je toto využití nově navrhováno. Nepředpokládá se zde kolize se záměry či provozem letiště. Na základě výsledků projednání byly místní zájmy městské části Brno-Tuřany zohledněny a Návrh pro 2. veřejné opakované projednání bude upraven.

Tímto je námítce vyhověno.


Věcná podstata způsobů vypořádání předmětného podání zůstává nadále relevantní, přestože návrh nového územního plánu města Brna prošel přepracováním s ohledem na Pokyny ZMB z roku 2022 a byl uveden do jednotného standardu ÚPD dle stavebního zákona a jeho prováděcích předpisů. Výše uvedené texty je tedy nutno chápat také ve smyslu těchto úprav.

MAGISTRÁT MĚSTA BRNA	
podatelna	17
Došlo dne	01-06-2020
Č.j. MMB:	
Příl.:	

MAGISTRÁT MĚSTA BRNA 537
 Odbor územního plánování a rozvoje
 Kounicova 67
 601 67 Brno

MAGISTRÁT MĚSTA BRNA	
Odbor územního plánování a rozvoje	
Došlo: 06-05-2020	
Č.j. MMB: 0221341	
Příl.:	

NÁMÍTKA / PŘIPOMÍNKA	
NÁZEV PROJEDNÁVANÉ ÚPD	NOVÝ ÚZEMNÍ PLÁN

Identifikační údaje podatele		Statutární město Brno Magistrát města Brna
Fyzická osoba/právní osoba		
Jméno, příjmení / Název společnosti	[redacted]	MMB/0221341/2020 listy: 1 přílohy: 1 druh: Katastrální mapa
Datum narození/ Identifikační číslo	[redacted]	 mmb1es77388cb7 Doručeno: 01.06.2020
Trvalé bydliště/ sídl	[redacted]	
Jsem - nejsem*) občan města Brna	Jsem - nejsem*) vlastníkem pozemku/ů nebo stavby v ploše dotčené navrhovanou změnou	
	Katastrální území ...TUŘANY.. [redacted]	

Upřesnění obsahu námítky/připomínky		
<input type="checkbox"/> K textové části	<input checked="" type="checkbox"/> Ke grafické části	<input type="checkbox"/> K procesu pořizování
Městská část	BRNO-TUŘANY	
Katastrální území	TUŘANY	
Parcelní čísla pozemků (adresa, doplňující popis lokality)	ZAHRÁDKÁŘSKÁ LOKALITA U LETIŠTĚ	

Text námítky/připomínky včetně ZDŮVODNĚNÍ	
přílohy:	
<input checked="" type="checkbox"/> ano	
<input type="checkbox"/> ne	

Nesouhlasím s návrhem rozvojové plochy TU-7 a požaduji zachování stavu podle územního plánu.

Zdůvodnění:

Navržená rozvojová plocha zahrnuje rozšíření plochy letiště a novou návrhovou plochu lehké výroby E/a2 v místech ,kde je nyní zemědělsky obhospodařovaná půda a uprostřed ní zahrádkářská kolonie .

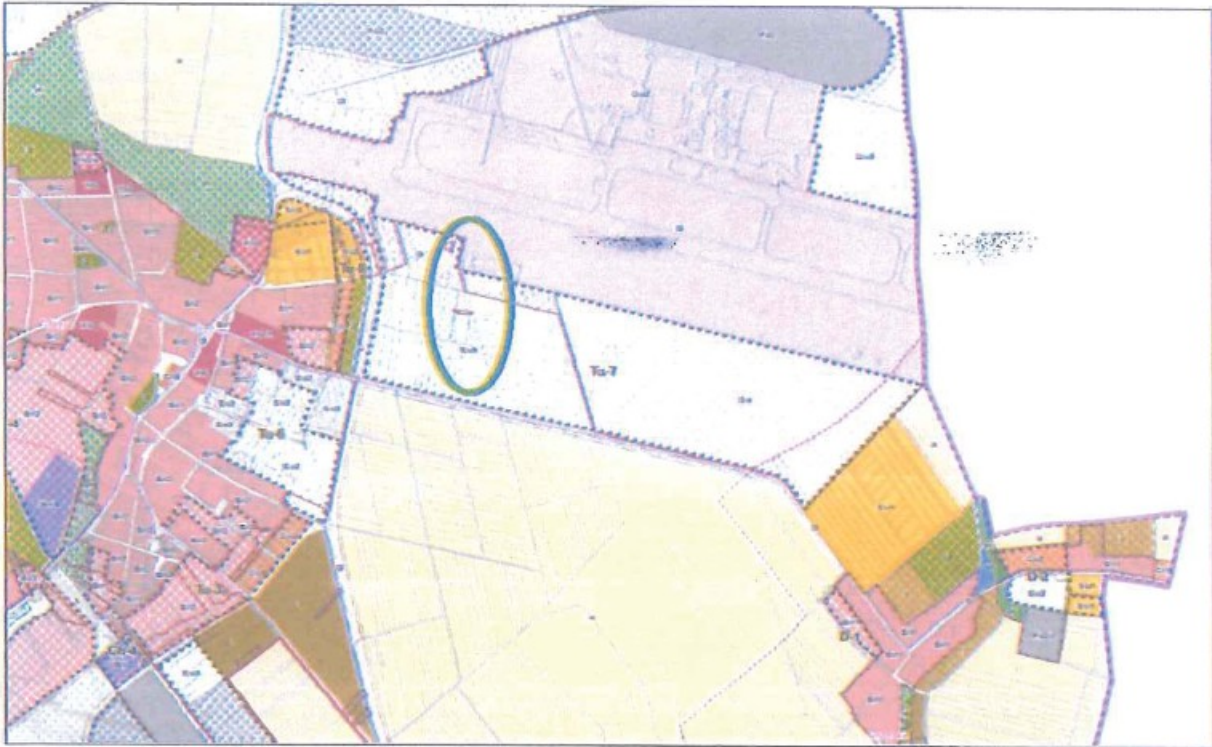
Jsem vlastníkem chaty č. [redacted] v této zahrádkářské kolonii.

Zahrádkářská kolonie má ve svém centru téměř přirozené přírodní prostředí s malou vodní plochou, velmi udržované zahrady a jako vlastník chaty nesouhlasím s zrušením zahrad a jejich nahrazením výrobními halami ,které v těchto místech nejsou nutné ,neboť je jich v okolí letiště a dálnice navrženo velké množství.

V Brně... dne 30. 5. 2020	Podpis: [redacted]
---------------------------	--------------------

*nehodící se škrtněte

mapová příloha:



odeslání:

MMB/0221341/2020

Námítka

Výrok:

Námítce se vyhovuje.

Odůvodnění:

Pro dokladování transparentnosti procesu vyhodnocení podání je uveden také mezitímní pracovní výrok a odůvodnění, tj. vyhodnocení z r. 2020:

Námítce bylo v roce 2020 vyhověno částečně: „Námítka nesouhlasí s návrhem rozvojové lokality Tu-7 Pod letištěm; požaduje zachování stávající zahrádkářské kolonie a stavu dle stávajícího územního plánu.

Pozemky v jihozápadním cípu pod letištěm, mezi ulicí Pratecká a plánovaným obchvatem Tuřan, jsou již v současné době částečně využívány jako plochy zahrádek. Většina zde ležících pozemků je zemědělsky obhospodařována. Dle stávajícího platného ÚPmB jsou všechny plochy v této lokalitě zařazeny do ploch nestavebních - volných s funkcí zemědělský půdní fond. Na základě výše uvedeného bude plocha E/a3 převedena do ploch zemědělských A (tzn. stav území zůstane nezměněn). Návrhové plochy dopravy, jež jsou součástí rozvojové lokality Tu-7, určené k rozvoji provozu letiště zůstanou ponechány.“

Konečné rozhodnutí o námítce a odůvodnění tohoto rozhodnutí se vztahuje k výslednému řešení Návrhu nového ÚPmB:

Věcný obsah námítky byl uplatněn opakovaně při 1. opakovaném veřejném projednání.

Při 1. opakovaném veřejném projednání v 06/2021 uplatnil určený zastupitel RNDr. Filip Chvátal, PhD. dle § 53 odst. (1) stavebního zákona v procesu vyhodnocování výsledků projednání dopisem č.j. MMB/0477610/2021 ze dne 13.9.2021 na základě doporučení RMB R8/168 konané dne 1.9.2021 podnět na zohlednění místních zájmů MČ Brno-Tuřany – vymezení ploch zahrádek na katastru Tuřan. Jedná se o území pod letištěm, které je již zčásti pro zahrádky využito, zčásti je toto využití nově navrhováno. Nepředpokládá se zde kolize se záměry či provozem letiště. Na základě výsledků projednání byly místní zájmy městské části Brno-Tuřany zohledněny a Návrh pro 2. veřejné opakované projednání bude upraven.

Tímto je námítce vyhověno.

Věcná podstata způsobů vypořádání předmětného podání zůstává nadále relevantní, přestože návrh nového územního plánu města Brna prošel přepracováním s ohledem na Pokyny ZMB z roku 2022 a byl uveden do jednotného standardu ÚPD dle stavebního zákona a jeho prováděcích předpisů. Výše uvedené texty je tedy nutno chápat také ve smyslu těchto úprav.

MAGISTRÁT MĚSTA BRNA
 Došlo dne 01-06-2020
 Č.j. MMB:
 Příl.:

536
 MAGISTRÁT MĚSTA BRNA
 Odbor územního plánování a rozvoje
 Kounicova 67
 601 67 Brno

MAGISTRÁT MĚSTA BRNA
 Odbor územního plánování a rozvoje
 Došlo 06-05-2020
 Č.j. MMB: 0221344
 Příl.:

NÁMITKA /PŘIPOMÍNKA

NÁZEV PROJEDNÁVANÉ ÚPD: NOVÝ ÚZEMNÍ PLÁN

Identifikační údaje podatele

Fyzická osoba/právnícká osoba

Jméno, příjmení /
Název společnosti: [redacted]

Datum narození/
Identifikační číslo: [redacted]

Trvalé bydliště/
sídlo: [redacted]

Jsem - nejsem*) občan města Brna: Jsem - nejsem*) vlastníkem pozemku/ů nebo stavby v ploše dotčené navrhovanou změnou
 Katastrální území ...TUŘANY. [redacted]

Statutární město Brno
 Magistrát města Brna
 MMB/0221344/2020
 listy: 1 přílohy: 1
 druh: Katastrální mapa

 mmb1es77388cbb Doručeno: 01.06.2020

Upřesnění obsahu námítky/připomínky

K textové části Ke grafické části K procesu pořizování

Městská část: BRNO-TUŘANY

Katastrální území: TUŘANY

Parcelní čísla pozemků (adresa, doplňující popis lokality): ZAHRÁDKÁŘSKÁ LOKALITA U LETIŠTĚ

Text námítky/připomínky včetně ZDŮVODNĚNÍ

přílohy:
 ano
 ne

Nesouhlasím s návrhem rozvojové plochy TU-7 a požaduji zachování stavu podle územního plánu.

Zdůvodnění:

Navržená rozvojová plocha zahrnuje rozšíření plochy letiště a novou návrhovou plochu lehké výroby E/a2 v místech ,kde je nyní zemědělsky obhospodařovaná půda a uprostřed ní zahrádkářská kolonie .

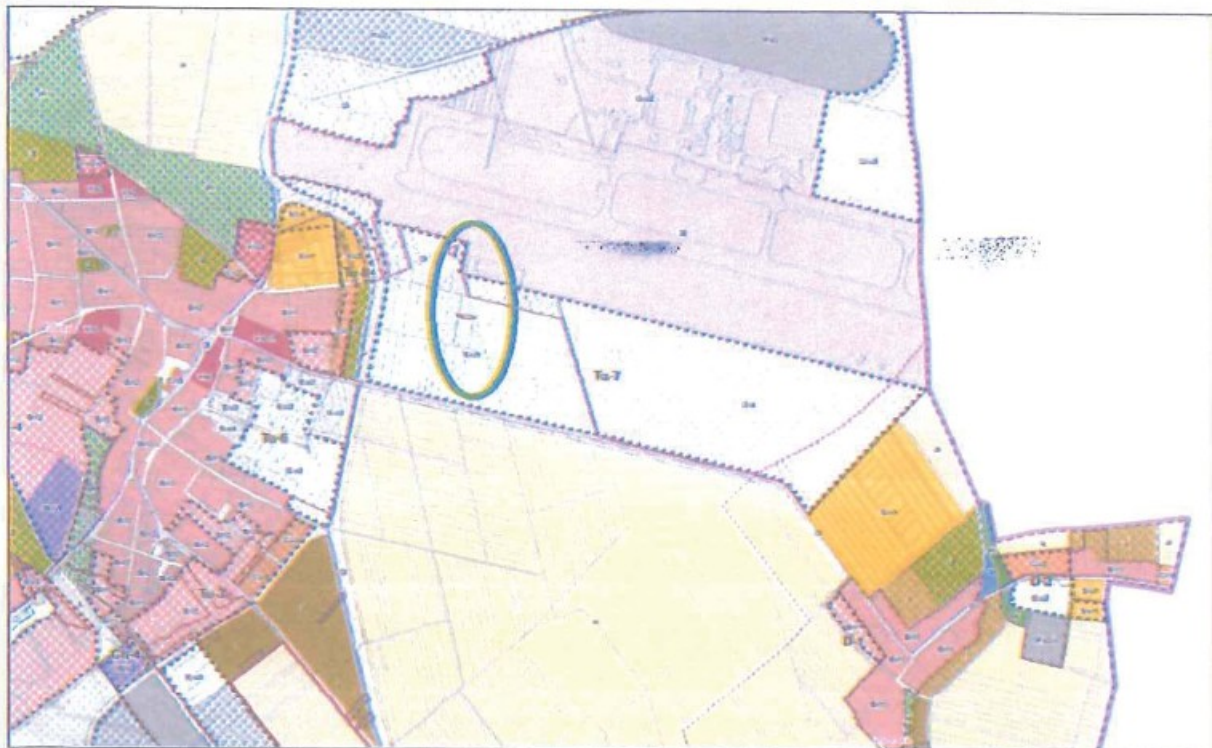
Jsem vlastníkem chaty č. [redacted] v této zahrádkářské kolonii.

Zahrádkářská kolonie má ve svém centru téměř přirozené přírodní prostředí s malou vodní plochou, velmi udržované zahrady a jako vlastník chaty nesouhlasím s zrušením zahrad a jejich nahrazením výrobními halami ,které v těchto místech nejsou nutné ,neboť je jich v okolí letiště a dálnice navrženo velké množství.

V Brně... dne 30.5.2020 Podpis: [redacted]

*nehodící se škrtněte

mapová příloha:



odeslání:

MMB/0221344/2020

Námítka

Výrok:

Námítce se vyhovuje.

Odůvodnění:

Pro dokladování transparentnosti procesu vyhodnocení podání je uveden také mezitímní pracovní výrok a odůvodnění, tj. vyhodnocení z r. 2020:

Námítce bylo v roce 2020 vyhověno částečně: „Námítka nesouhlasí s návrhem rozvojové lokality Tu-7 Pod letištěm; požaduje zachování stávající zahrádkářské kolonie a stavu dle stávajícího územního plánu.

Pozemky v jihozápadním cípu pod letištěm, mezi ulicí Pratecká a plánovaným obchvatem Tuřan, jsou již v současné době částečně využívány jako plochy zahrádek. Většina zde ležících pozemků je zemědělsky obhospodařována. Dle stávajícího platného ÚPmB jsou všechny plochy v této lokalitě zařazeny do ploch nestavebních - volných s funkcí zemědělský půdní fond. Na základě výše uvedeného bude plocha E/a3 převedena do ploch zemědělských A (tzn. stav území zůstane nezměněn). Návrhové plochy dopravy, jež jsou součástí rozvojové lokality Tu-7, určené k rozvoji provozu letiště zůstanou ponechány.“

Konečné rozhodnutí o námítce a odůvodnění tohoto rozhodnutí se vztahuje k výslednému řešení Návrhu nového ÚPmB:

Věcný obsah námítky byl uplatněn opakovaně při 1. opakovaném veřejném projednání.

Při 1. opakovaném veřejném projednání v 06/2021 uplatnil určený zastupitel RNDr. Filip Chvátal, PhD. dle § 53 odst. (1) stavebního zákona v procesu vyhodnocování výsledků projednání dopisem č.j. MMB/0477610/2021 ze dne 13.9.2021 na základě doporučení RMB R8/168 konané dne 1.9.2021 podnět na zohlednění místních zájmů MČ Brno-Tuřany – vymezení ploch zahrádek na katastru Tuřan. Jedná se o území pod letištěm, které je již zčásti pro zahrádky využito, zčásti je toto využití nově navrhováno. Nepředpokládá se zde kolize se záměry či provozem letiště. Na základě výsledků projednání byly místní zájmy městské části Brno-Tuřany zohledněny a Návrh pro 2. veřejné opakované projednání bude upraven.

Tímto je námítce vyhověno.

Věcná podstata způsobů vypořádání předmětného podání zůstává nadále relevantní, přestože návrh nového územního plánu města Brna prošel přepracováním s ohledem na Pokyny ZMB z roku 2022 a byl uveden do jednotného standardu ÚPD dle stavebního zákona a jeho prováděcích předpisů. Výše uvedené texty je tedy nutno chápat také ve smyslu těchto úprav.


MAGISTRÁT MĚSTA BRNA	
podatelna	17
Došlo dne	'01 -06- 2020

MAGISTRÁT MĚSTA BRNA 535
 Odbor územního plánování a rozvoje
 Kounicova 67
 601 67 Brno

MAGISTRÁT MĚSTA BRNA Odbor územního plánování a rozvoje	
Došlo	06 -05- 2020
Č.j. MMB:	0221346
Přil.:	

Č.j. MMB:	
Přil.: NÁMITKA / PŘIPOMÍNKA	
NÁZEV PROJEDNÁVANÉ ÚPD	NOVÝ ÚZEMNÍ PLÁN

Identifikační údaje podatele

Fyzická osoba/právnícká osoba		Statutární město Brno Magistrát města Brna
Jméno, příjmení / Název společnosti	[redacted]	MMB/0221346/2020 listy: 1 přílohy: 1 druh: Katastrální mapa
Datum narození/ Identifikační číslo	[redacted]	 mmb1es77388cc1 Doručeno: 01.06.2020
Trvalé bydliště/ sídlo	[redacted]	
Jsem - nejsem*) občan města Brna	Jsem - nejsem*) vlastníkem pozemku/ů nebo stavby v ploše dotčené navrhovanou změnou	
	Katastrální území ... TUŘANY....., parc [redacted]	

Upřesnění obsahu námítky/připomínky

<input type="checkbox"/> K textové části	<input checked="" type="checkbox"/> Ke grafické části	<input type="checkbox"/> K procesu pořizování
Městská část	BRNO-TUŘANY	
Katastrální území	TUŘANY	
Parcelní čísla pozemků (adresa, doplňující popis lokality)	ZAHRÁDKÁŘSKÁ LOKALITA U LETIŠTĚ	

Text námítky/připomínky včetně ZDŮVODNĚNÍ

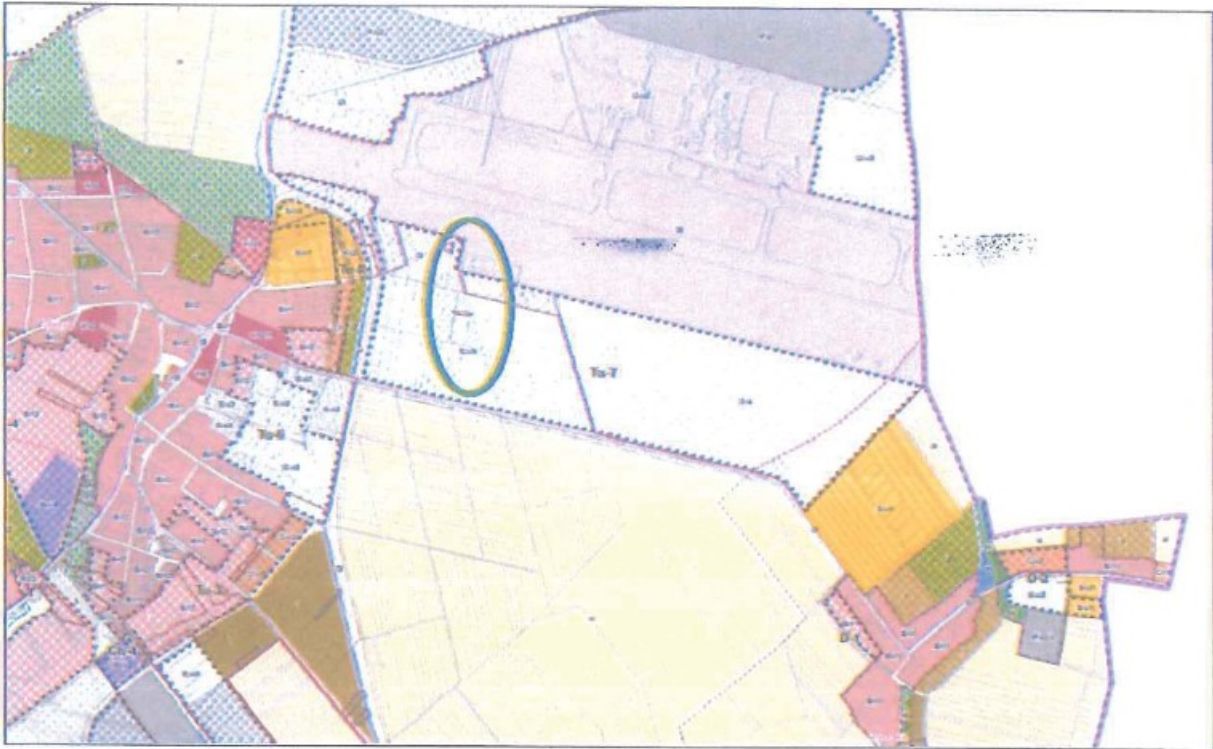
přílohy:
 ano
 ne

Nesouhlasím s návrhem rozvojové plochy TU-7 a požaduji zachování stavu podle územního plánu.
Zdůvodnění:
 Navržená rozvojová plocha zahrnuje rozšíření plochy letiště a novou návrhovou plochu lehké výroby E/a2 v místech ,kde je nyní zemědělsky obhospodařovaná půda a uprostřed ní zahrádkářská kolonie .
 Jsem vlastníkem chaty č. [redacted] v této zahrádkářské kolonii.
 Zahrádkářská kolonie má ve svém centru téměř přirozené přírodní prostředí s malou vodní plochou, velmi udržované zahrady a jako vlastník chaty nesouhlasím s zrušením zahrad a jejich nahrazením výrobními halami ,které v těchto místech nejsou nutné ,neboť je jich v okolí letiště a dálnice navrženo velké množství.

V Brně... dne 30.5.2020 Podpis: [redacted]

*nehodící se škrtněte

mapová příloha:



odeslání:

MMB/0221346/2020

Námitka

Výrok:

Námitce se vyhovuje.

Odůvodnění:

Pro dokladování transparentnosti procesu vyhodnocení podání je uveden také mezitímní pracovní výrok a odůvodnění, tj. vyhodnocení z r. 2020:

Námitce bylo v roce 2020 vyhověno částečně: „Námitka nesouhlasí s návrhem rozvojové lokality Tu-7 Pod letištěm; požaduje zachování stávající zahrádkářské kolonie a stavu dle stávajícího územního plánu.

Pozemky v jihozápadním cípu pod letištěm, mezi ulicí Pratecká a plánovaným obchvatem Tuřan, jsou již v současné době částečně využívány jako plochy zahrádek. Většina zde ležících pozemků je zemědělsky obhospodařována. Dle stávajícího platného ÚPmB jsou všechny plochy v této lokalitě zařazeny do ploch nestavebních - volných s funkcí zemědělský půdní fond. Na základě výše uvedeného bude plocha E/a3 převedena do ploch zemědělských A (tzn. stav území zůstane nezměněn). Návrhové plochy dopravy, jež jsou součástí rozvojové lokality Tu-7, určené k rozvoji provozu letiště zůstanou ponechány.“

Konečné rozhodnutí o námitce a odůvodnění tohoto rozhodnutí se vztahuje k výslednému řešení Návrhu nového ÚPmB:

Věcný obsah námitky byl uplatněn opakovaně při 1. opakovaném veřejném projednání.

Při 1. opakovaném veřejném projednání v 06/2021 uplatnil určený zastupitel RNDr. Filip Chvátal, PhD. dle § 53 odst. (1) stavebního zákona v procesu vyhodnocování výsledků projednání dopisem č.j. MMB/0477610/2021 ze dne 13.9.2021 na základě doporučení RMB R8/168 konané dne 1.9.2021 podnět na zohlednění místních zájmů MČ Brno-Tuřany – vymezení ploch zahrádek na katastru Tuřan. Jedná se o území pod letištěm, které je již zčásti pro zahrádky využito, zčásti je toto využití nově navrhováno. Nepředpokládá se zde kolize se záměry či provozem letiště. Na základě výsledků projednání byly místní zájmy městské části Brno-Tuřany zohledněny a Návrh pro 2. veřejné opakované projednání bude upraven.

Tímto je námitce vyhověno.

Věcná podstata způsobů vypořádání předmětného podání zůstává nadále relevantní, přestože návrh nového územního plánu města Brna prošel přepracováním s ohledem na Pokyny ZMB z roku 2022 a byl uveden do jednotného standardu ÚPD dle stavebního zákona a jeho prováděcích předpisů. Výše uvedené texty je tedy nutno chápat také ve smyslu těchto úprav.

MAGISTRÁT MĚSTA BRNA	
podatelna	17
Dobro dne	01 -06- 2020
Č.j. MMB:	
Příl.:	

MAGISTRÁT MĚSTA BRNA 534
 Odbor územního plánování a rozvoje
 Kounicova 67
 601 67 Brno

MAGISTRÁT MĚSTA BRNA	
Odbor územního plánování a rozvoje	
Doslo	06 -05- 2020
Č.j. MMB:	0221347
Příl.:	

NÁMITKA /PŘIPOMÍNKA

NÁZEV PROJEDNÁVANÉ ÚPD

NOVÝ ÚZEMNÍ PLÁN

Statutární město Brno
 Magistrát města Brna

Identifikační údaje podatele

Fyzická osoba/právnícká osoba

MMB/0221347/2020

listy: 1 přílohy: 1
 druh: Katastrální mapa



mmb1es77388oc4 Doručeno: 01.06.2020

Jméno, příjmení /
 Název společnosti

Datum narození/
 Identifikační číslo

Trvalé bydliště/
 sídlo

Jsem - ~~nejsem~~*) občan města Brna

Jsem - nejsem*) vlastníkem pozemku/ů nebo stavby v ploše dotčené
 navrhovanou změnou

Katastrální území ...TUŘANY....., parc č. [redacted]

Upřesnění obsahu námítky/připomínky

K textové části Ke grafické části K procesu pořizování

Městská část BRNO-TUŘANY

Katastrální území TUŘANY

Parcelní čísla pozemků (adresa,
 doplňující popis lokality) ZAHŘÁDKÁŘSKÁ LOKALITA U LETIŠTĚ

Text námítky/připomínky včetně ZDŮVODNĚNÍ

přílohy:
 ano
 ne

Nesouhlasím s návrhem rozvojové plochy TU-7 a požaduji zachování stavu podle územního plánu.

Zdůvodnění:

Navržená rozvojová plocha zahrnuje rozšíření plochy letiště a novou návrhovou plochu lehké výroby E/a2 v místech ,kde je nyní zemědělsky obhospodařovaná půda a uprostřed ní zahrádkářská kolonie .

Jsem vlastníkem chaty č.e. [redacted] v této zahrádkářské kolonii.

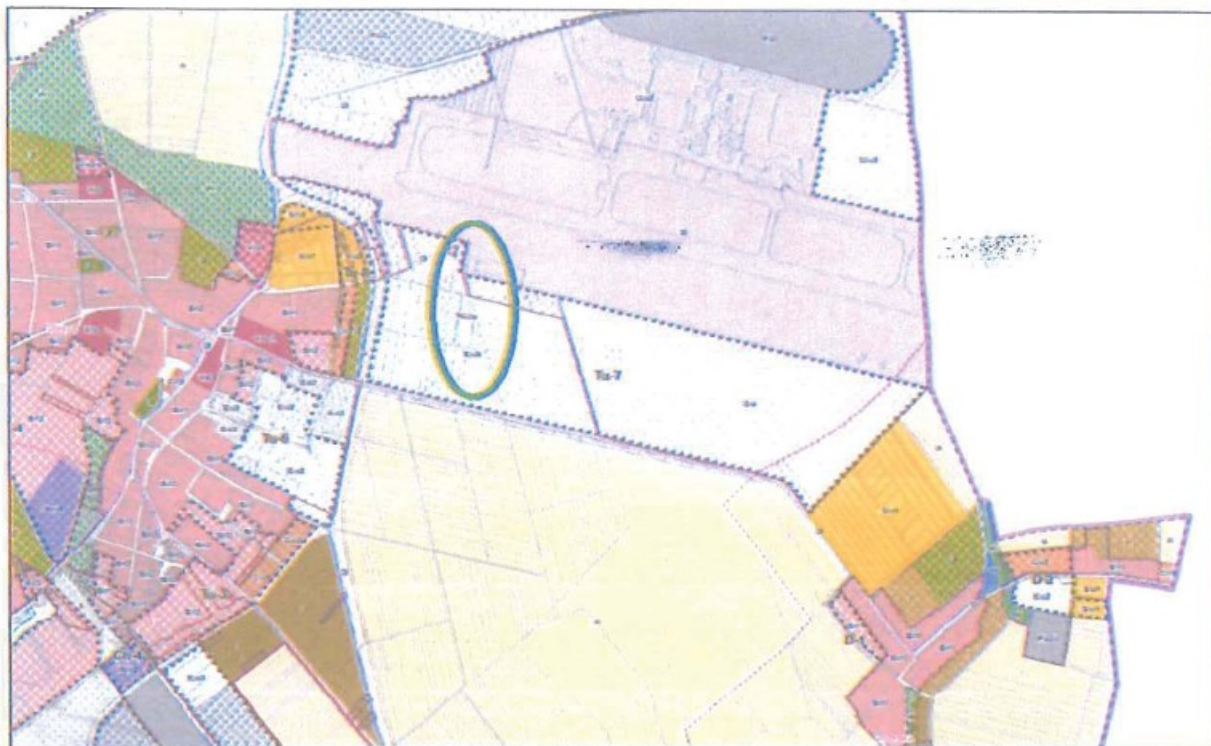
Zahrádkářská kolonie má ve svém centru téměř přirozené přírodní prostředí s malou vodní plochou, velmi udržované zahrady a jako vlastník chaty nesouhlasím s zrušením zahrad a jejich nahrazením výrobními halami ,které v těchto místech nejsou nutné ,neboť je jich v okolí letiště a dálnice navrženo velké množství.

V Brně... dne 30.5.2020

Podpis [redacted]

*nehodící se škrtněte

mapová příloha:



odeslání:

MMB/0221347/2020

Námitka

Výrok:

Námitce se vyhovuje.

Odůvodnění:

Pro dokladování transparentnosti procesu vyhodnocení podání je uveden také mezitímní pracovní výrok a odůvodnění, tj. vyhodnocení z r. 2020:

Námitce bylo v roce 2020 vyhověno částečně: „Námitka nesouhlasí s návrhem rozvojové lokality Tu-7 Pod letištěm; požaduje zachování stávající zahrádkářské kolonie a stavu dle stávajícího územního plánu.

Pozemky v jihozápadním cípu pod letištěm, mezi ulicí Pratecká a plánovaným obchvatem Tuřan, jsou již v současné době částečně využívány jako plochy zahrádek. Většina zde ležících pozemků je zemědělsky obhospodařována. Dle stávajícího platného ÚPmB jsou všechny plochy v této lokalitě zařazeny do ploch nestavebních - volných s funkcí zemědělský půdní fond. Na základě výše uvedeného bude plocha E/a3 převedena do ploch zemědělských A (tzn. stav území zůstane nezměněn). Návrhové plochy dopravy, jež jsou součástí rozvojové lokality Tu-7, určené k rozvoji provozu letiště zůstanou ponechány.“

Konečné rozhodnutí o námitce a odůvodnění tohoto rozhodnutí se vztahuje k výslednému řešení Návrhu nového ÚPmB:

Věcný obsah námitky byl uplatněn opakovaně při 1. opakovaném veřejném projednání.

Při 1. opakovaném veřejném projednání v 06/2021 uplatnil určený zastupitel RNDr. Filip Chvátal, PhD. dle § 53 odst. (1) stavebního zákona v procesu vyhodnocování výsledků projednání dopisem č.j. MMB/0477610/2021 ze dne 13.9.2021 na základě doporučení RMB R8/168 konané dne 1.9.2021 podnět na zohlednění místních zájmů MČ Brno-Tuřany – vymezení ploch zahrádek na katastru Tuřan. Jedná se o území pod letištěm, které je již zčásti pro zahrádky využito, zčásti je toto využití nově navrhováno. Nepředpokládá se zde kolize se záměry či provozem letiště. Na základě výsledků projednání byly místní zájmy městské části Brno-Tuřany zohledněny a Návrh pro 2. veřejné opakované projednání bude upraven.

Tímto je námitce vyhověno.

Věcná podstata způsobů vypořádání předmětného podání zůstává nadále relevantní, přestože návrh nového územního plánu města Brna prošel přepracováním s ohledem na Pokyny ZMB z roku 2022 a byl uveden do jednotného standardu ÚPD dle stavebního zákona a jeho prováděcích předpisů. Výše uvedené texty je tedy nutno chápat také ve smyslu těchto úprav.

MAGISTRÁT MĚSTA BRNA	
podatelna	17
Došlo dne	01-06-2020
Č.j. MMB:	
Pril:	

MAGISTRÁT MĚSTA BRNA 533
 Odbor územního plánování a rozvoje
 Kounicova 67
 601 67 Brno

MAGISTRÁT MĚSTA BRNA	
Odbor územního plánování a rozvoje	
Došlo	06-05-2020
Č.j. MMB:	0221349
Pril:	

NÁMITKA / PŘIPOMÍNKA	
NÁZEV PROJEDNÁVANÉ ÚPD	NOVÝ ÚZEMNÍ PLÁN

Statutární město Brno
 Magistrát města Brna

MMB/0221349/2020

listy: 1 přílohy: 1
 druh: Katastrální mapa



Doručeno: 01.06.2020

Identifikační údaje podatele	
Fyzická osoba/právnícká osoba	
Jméno, příjmení / Název společnosti	[REDACTED]
Datum narození/ Identifikační číslo	[REDACTED]
Trvalé bydliště/ sídlo	[REDACTED]
Jsem - nejsem*) občan města Brna JSEM	Jsem - nejsem*) vlastníkem pozemku/ů nebo stavby v ploše dotčené navrhovanou změnou Katastrální území ... TUŘANY, parc. č. [REDACTED].

Upřesnění obsahu námítky/připomínky

<input type="checkbox"/> K textové části	<input checked="" type="checkbox"/> Ke grafické části	<input type="checkbox"/> K procesu pořizování
Městská část	BRNO-TUŘANY	
Katastrální území	TUŘANY	
Parcelní čísla pozemků (adresa, doplňující popis lokality)	ZAHRÁDKÁŘSKÁ LOKALITA U LETIŠTĚ	

Text námítky/připomínky včetně ZDŮVODNĚNÍ

přílohy:
 ano
 ne

Nesouhlasím s návrhem rozvojové plochy TU-7 a požaduji zachování stavu podle územního plánu.

Zdůvodnění:

Navržená rozvojová plocha zahrnuje rozšíření plochy letiště a novou návrhovou plochu lehké výroby E/a2 v místech ,kde je nyní zemědělsky obhospodařovaná půda a uprostřed ní zahrádkářská kolonie .

Jsem vlastníkem chaty č. [REDACTED] v této zahrádkářské kolonii.

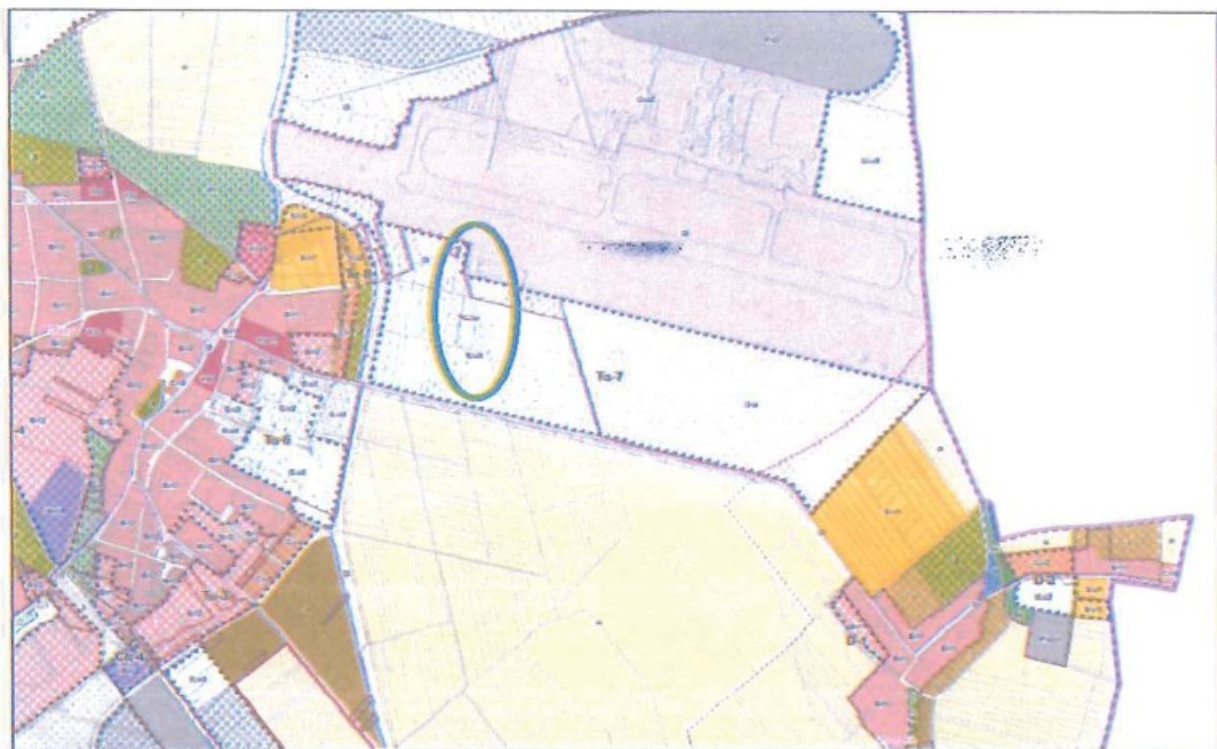
Zahrádkářská kolonie má ve svém centru téměř přirozené přírodní prostředí s malou vodní plochou, velmi udržované zahrady a jako vlastník chaty nesouhlasím s zrušením zahrad a jejich nahrazením výrobními halami ,které v těchto místech nejsou nutné ,neboť je jich v okolí letiště a dálnice navrženo velké množství.

V Brně... dne **30.5.2020**

Podpis:

*nehodící se škrtněte

mapová příloha:



odeslání:

MMB/0221349/2020

Námítka

Výrok:

Námítce se vyhovuje.

Odůvodnění:

Pro dokladování transparentnosti procesu vyhodnocení podání je uveden také mezitímní pracovní výrok a odůvodnění, tj. vyhodnocení z r. 2020:

Námítce bylo v roce 2020 vyhověno částečně: „Námítka nesouhlasí s návrhem rozvojové lokality Tu-7 Pod letištěm; požaduje zachování stávající zahrádkářské kolonie a stavu dle stávajícího územního plánu.

Pozemky v jihozápadním cípu pod letištěm, mezi ulicí Pratecká a plánovaným obchvatem Tuřan, jsou již v současné době částečně využívány jako plochy zahrádek. Většina zde ležících pozemků je zemědělsky obhospodařována. Dle stávajícího platného ÚPmB jsou všechny plochy v této lokalitě zařazeny do ploch nestavebních - volných s funkcí zemědělský půdní fond. Na základě výše uvedeného bude plocha E/a3 převedena do ploch zemědělských A (tzn. stav území zůstane nezměněn). Návrhové plochy dopravy, jež jsou součástí rozvojové lokality Tu-7, určené k rozvoji provozu letiště zůstanou ponechány.“

Konečné rozhodnutí o námítce a odůvodnění tohoto rozhodnutí se vztahuje k výslednému řešení Návrhu nového ÚPmB:

Věcný obsah námítky byl uplatněn opakovaně při 1. opakovaném veřejném projednání.

Při 1. opakovaném veřejném projednání v 06/2021 uplatnil určený zastupitel RNDr. Filip Chvátal, PhD. dle § 53 odst. (1) stavebního zákona v procesu vyhodnocování výsledků projednání dopisem č.j. MMB/0477610/2021 ze dne 13.9.2021 na základě doporučení RMB R8/168 konané dne 1.9.2021 podnět na zohlednění místních zájmů MČ Brno-Tuřany – vymezení ploch zahrádek na katastru Tuřan. Jedná se o území pod letištěm, které je již zčásti pro zahrádky využito, zčásti je toto využití nově navrhováno. Nepředpokládá se zde kolize se záměry či provozem letiště. Na základě výsledků projednání byly místní zájmy městské části Brno-Tuřany zohledněny a Návrh pro 2. veřejné opakované projednání bude upraven.

Tímto je námítce vyhověno.

Věcná podstata způsobů vypořádání předmětného podání zůstává nadále relevantní, přestože návrh nového územního plánu města Brna prošel přepracováním s ohledem na Pokyny ZMB z roku 2022 a byl uveden do jednotného standardu ÚPD dle stavebního zákona a jeho prováděcích předpisů. Výše uvedené texty je tedy nutno chápat také ve smyslu těchto úprav.

MAGISTRÁT MĚSTA BRNA
 podatelna 17
 Došlo dne 01-06-2020
 Č.j. MMB:
 Příl.:

MAGISTRÁT MĚSTA BRNA 532
 Odbor územního plánování a rozvoje
 Kounicova 67
 601 67 Brno

MAGISTRÁT MĚSTA BRNA
 Odbor územního plánování a rozvoje
 Došlo: 06-05-2020
 Č.j. MMB: 0221350
 Příl.:

NÁMITKA / PŘIPOMÍNKA

NÁZEV PROJEDNÁVANÉ ÚPD: **NOVÝ ÚZEMNÍ PLÁN**

Identifikační údaje podatele: Statutární město Brno, Magistrát města Brna

Fyzická osoba/právnícká osoba: MMB/0221350/2020
 listy: 1 přílohy: 1
 druh: Katastrální mapa

Jméno, příjmení /
 Název společnosti: [redacted]
 Datum narození/
 Identifikační číslo: [redacted]
 Trvalé bydliště/
 sídlo: [redacted]



Jsem - nejsem*) občan města Brna: Jsem - nejsem*) vlastníkem pozemku/ů nebo stavby v ploše dotčené navrhovanou změnou
 Katastrální území ...TUŘANY....., parc č. [redacted]

Upřesnění obsahu námítky/připomínky

K textové části Ke grafické části K procesu pořizování
 Městská část: BRNO-TUŘANY
 Katastrální území: TUŘANY
 Parcelní čísla pozemků (adresa, doplňující popis lokality): ZAHRÁDKÁŘSKÁ LOKALITA U LETIŠTĚ

Text námítky/připomínky včetně ZDŮVODNĚNÍ

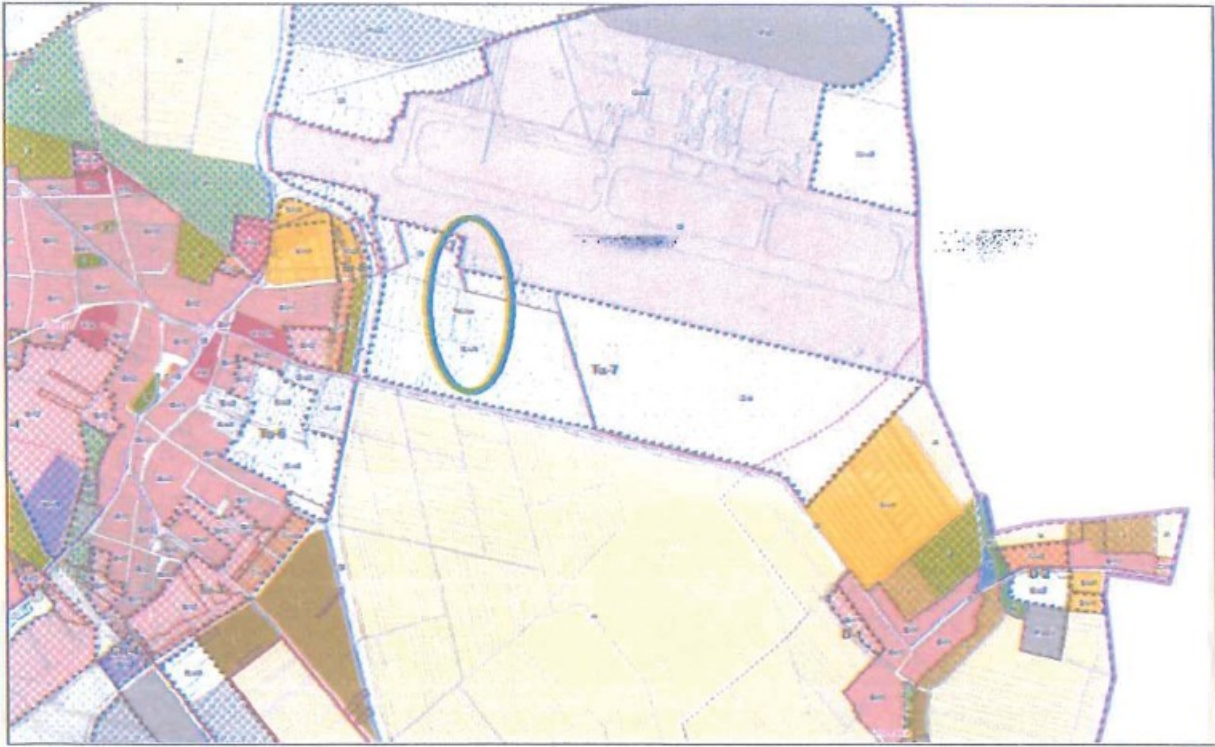
přílohy:
 ano
 ne

Nesouhlasím s návrhem rozvojové plochy TU-7 a požaduji zachování stavu podle územního plánu.
Zdůvodnění:
 Navržená rozvojová plocha zahrnuje rozšíření plochy letiště a novou návrhovou plochu lehké výroby E/a2 v místech ,kde je nyní zemědělsky obhospodařovaná půda a uprostřed ní zahrádkářská kolonie .
 Jsem vlastníkem chaty č. [redacted] v této zahrádkářské kolonii.
 Zahrádkářská kolonie má ve svém centru téměř přirozené přírodní prostředí s malou vodní plochou, velmi udržované zahrady a jako vlastník chaty nesouhlasím s zrušením zahrad a jejich nahrazením výrobními halami ,které v těchto místech nejsou nutné ,neboť je jich v okolí letiště a dálnice navrženo velké množství.

V Brně... dne 29.5.2020 Podpis: [redacted]

*nehodící se škrtněte

mapová příloha:



odeslání:

MMB/0221350/2020

Námítka

Výrok:

Námítce se vyhovuje.

Odůvodnění:

Pro dokladování transparentnosti procesu vyhodnocení podání je uveden také mezitímní pracovní výrok a odůvodnění, tj. vyhodnocení z r. 2020:

Námítce bylo v roce 2020 vyhověno částečně: „Námítka nesouhlasí s návrhem rozvojové lokality Tu-7 Pod letištěm; požaduje zachování stávající zahrádkářské kolonie a stavu dle stávajícího územního plánu.

Pozemky v jihozápadním cípu pod letištěm, mezi ulicí Pratecká a plánovaným obchvatem Tuřan, jsou již v současné době částečně využívány jako plochy zahrádek. Většina zde ležících pozemků je zemědělsky obhospodařována. Dle stávajícího platného ÚPmB jsou všechny plochy v této lokalitě zařazeny do ploch nestavebních - volných s funkcí zemědělský půdní fond. Na základě výše uvedeného bude plocha E/a3 převedena do ploch zemědělských A (tzn. stav území zůstane nezměněn). Návrhové plochy dopravy, jež jsou součástí rozvojové lokality Tu-7, určené k rozvoji provozu letiště zůstanou ponechány.“

Konečné rozhodnutí o námítce a odůvodnění tohoto rozhodnutí se vztahuje k výslednému řešení Návrhu nového ÚPmB:

Věcný obsah námítky byl uplatněn opakovaně při 1. opakovaném veřejném projednání.

Při 1. opakovaném veřejném projednání v 06/2021 uplatnil určený zastupitel RNDr. Filip Chváta, PhD. dle § 53 odst. (1) stavebního zákona v procesu vyhodnocování výsledků projednání dopisem č.j. MMB/0477610/2021 ze dne 13.9.2021 na základě doporučení RMB R8/168 konané dne 1.9.2021 podnět na zohlednění místních zájmů MČ Brno-Tuřany – vymezení ploch zahrádek na katastru Tuřan. Jedná se o území pod letištěm, které je již zčásti pro zahrádky využito, zčásti je toto využití nově navrhováno. Nepředpokládá se zde kolize se záměry či provozem letiště. Na základě výsledků projednání byly místní zájmy městské části Brno-Tuřany zohledněny a Návrh pro 2. veřejné opakované projednání bude upraven.

Tímto je námítce vyhověno.

Věcná podstata způsobů vypořádání předmětného podání zůstává nadále relevantní, přestože návrh nového územního plánu města Brna prošel přepracováním s ohledem na Pokyny ZMB z roku 2022 a byl uveden do jednotného standardu ÚPD dle stavebního zákona a jeho prováděcích předpisů. Výše uvedené texty je tedy nutno chápat také ve smyslu těchto úprav.

MAGISTRÁT MĚSTA BRNA	
podatelna	17
Došlo dne	01-06-2020

MAGISTRÁT MĚSTA BRNA 531
 Odbor územního plánování a rozvoje
 Kounicova 67
 601 67 Brno

MAGISTRÁT MĚSTA BRNA	
Odbor územního plánování a rozvoje	
Došlo	06-05-2020
	0221354
Č.j. MMB:
Pril.:

NÁMITKA / PŘIPOMÍNKA

NÁZEV PROJEDNÁVANÉ ÚPD: **NOVÝ ÚZEMNÍ PLÁN**

Identifikační údaje podatele

Fyzická osoba/právnícká osoba

Jméno, příjmení / Název společnosti	[REDACTED]
Datum narození/ Identifikační číslo	[REDACTED]
Trvalé bydliště/ sídlo	[REDACTED]
Jsem - nejsem*) občan města Brna	Jsem - nejsem*) vlastníkem pozemku/ů nebo stavby v ploše dotčené navrhovanou změnou Katastrální území ...TUŘANY....., parc [REDACTED]

Statutární město Brno
 Magistrát města Brna
 MMB/0221354/2020
 listy: 1 přílohy: 1
 druh: Katastrální mapa

 mmb1es77388cc8 Doručeno: 01.06.2020

Upřesnění obsahu námítky/připomínky

<input type="checkbox"/> K textové části	<input checked="" type="checkbox"/> Ke grafické části	<input type="checkbox"/> K procesu pořizování
Městská část	BRNO-TUŘANY	
Katastrální území	TUŘANY	
Parcelní čísla pozemků (adresa, doplňující popis lokality)	ZAHŘÁDKÁŘSKÁ LOKALITA U LETIŠTĚ	

Text námítky/připomínky včetně ZDŮVODNĚNÍ

přílohy:
 ano
 ne

Nesouhlasím s návrhem rozvojové plochy TU-7 a požaduji zachování stavu podle územního plánu.

Zdůvodnění:

Navržená rozvojová plocha zahrnuje rozšíření plochy letiště a novou návrhovou plochu lehké výroby E/a2 v místech ,kde je nyní zemědělsky obhospodařovaná půda a uprostřed ní zahrádkářská kolonie .

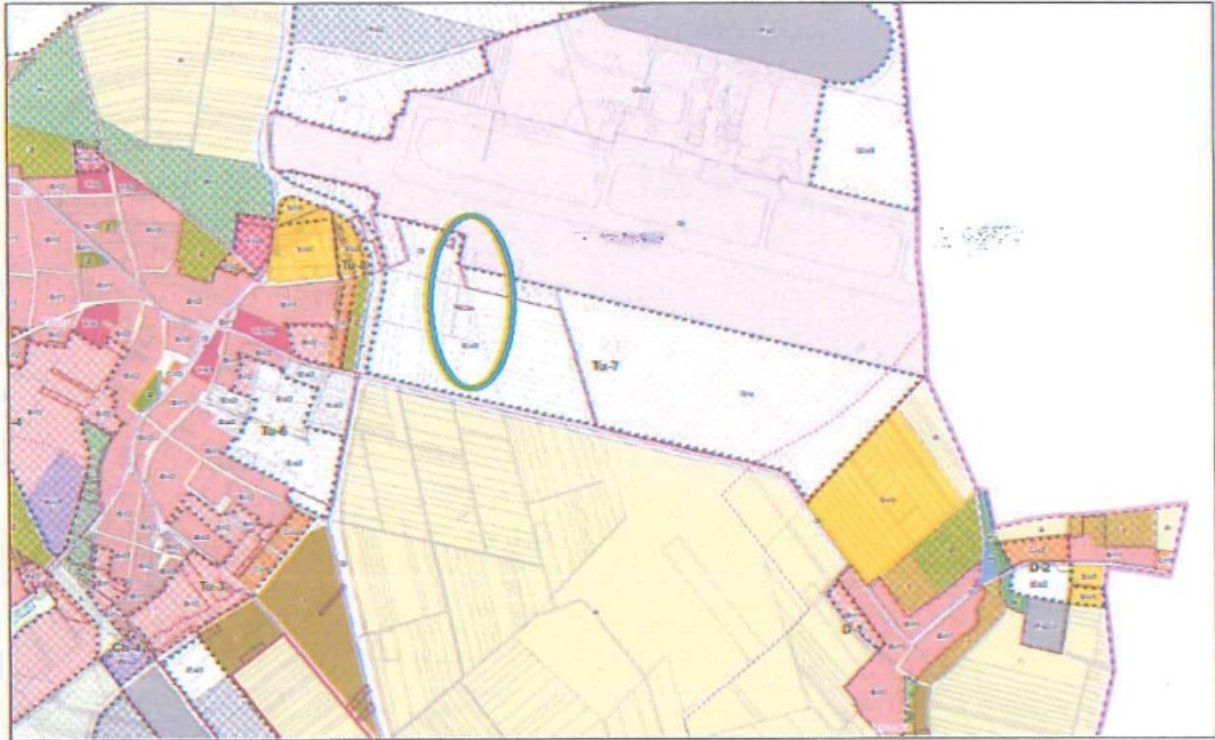
Jsem vlastníkem chaty č [REDACTED] této zahrádkářské kolonii.

Zahrádkářská kolonie má ve svém centru téměř přirozené přírodní prostředí s malou vodní plochou, velmi udržované zahrady a jako vlastník chaty nesouhlasím s zrušením zahrad a jejich nahrazením výrobními halami ,které v těchto místech nejsou nutné ,neboť je jich v okolí letiště a dálnice navrženo velké množství.

V Brně... dne 30.5.2020 Podpis: [REDACTED]

*nehodící se škrtněte

mapová příloha:



odeslání:

MMB/0221354/2020

Námítka

Výrok:

Námítce se vyhovuje.

Odůvodnění:

Pro dokladování transparentnosti procesu vyhodnocení podání je uveden také mezitímní pracovní výrok a odůvodnění, tj. vyhodnocení z r. 2020:

Námítce bylo v roce 2020 vyhověno částečně: „Námítka nesouhlasí s návrhem rozvojové lokality Tu-7 Pod letištěm; požaduje zachování stávající zahrádkářské kolonie a stavu dle stávajícího územního plánu.

Pozemky v jihozápadním cípu pod letištěm, mezi ulicí Pratecká a plánovaným obchvatem Tuřan, jsou již v současné době částečně využívány jako plochy zahrádek. Většina zde ležících pozemků je zemědělsky obhospodařována. Dle stávajícího platného ÚPmB jsou všechny plochy v této lokalitě zařazeny do ploch nestavebních - volných s funkcí zemědělský půdní fond. Na základě výše uvedeného bude plocha E/a3 převedena do ploch zemědělských A (tzn. stav území zůstane nezměněn). Návrhové plochy dopravy, jež jsou součástí rozvojové lokality Tu-7, určené k rozvoji provozu letiště zůstanou ponechány.“

Konečné rozhodnutí o námítce a odůvodnění tohoto rozhodnutí se vztahuje k výslednému řešení Návrhu nového ÚPmB:

Věcný obsah námítky byl uplatněn opakovaně při 1. opakovaném veřejném projednání.

Při 1. opakovaném veřejném projednání v 06/2021 uplatnil určený zastupitel RNDr. Filip Chváta, PhD. dle § 53 odst. (1) stavebního zákona v procesu vyhodnocování výsledků projednání dopisem č.j. MMB/0477610/2021 ze dne 13.9.2021 na základě doporučení RMB R8/168 konané dne 1.9.2021 podnět na zohlednění místních zájmů MČ Brno-Tuřany – vymezení ploch zahrádek na katastru Tuřan. Jedná se o území pod letištěm, které je již zčásti pro zahrádky využito, zčásti je toto využití nově navrhováno. Nepředpokládá se zde kolize se záměry či provozem letiště. Na základě výsledků projednání byly místní zájmy městské části Brno-Tuřany zohledněny a Návrh pro 2. veřejné opakované projednání bude upraven.

Tímto je námítce vyhověno.

Věcná podstata způsobů vypořádání předmětného podání zůstává nadále relevantní, přestože návrh nového územního plánu města Brna prošel přepracováním s ohledem na Pokyny ZMB z roku 2022 a byl uveden do jednotného standardu ÚPD dle stavebního zákona a jeho prováděcích předpisů. Výše uvedené texty je tedy nutno chápat také ve smyslu těchto úprav.

MAGISTRÁT MĚSTA BRNA	
podatelna	17
Došlo dne	01-06-2020
Č.j. MMB:	
Příl.:	


MAGISTRÁT MĚSTA BRNA 530
 Odbor územního plánování a rozvoje
 Kounicova 67
 601 67 Brno

MAGISTRÁT MĚSTA BRNA	
Odbor územního plánování a rozvoje	
Došlo	06-05-2020
Č.j. MMB:	0221357
Příl.:	

NÁMITKA /PŘIPOMÍNKA

NÁZEV PROJEDNÁVANÉ ÚPD NOVÝ ÚZEMNÍ PLÁN

Identifikační údaje podatele

Fyzická osoba/právnícká osoba		Statutární město Brno Magistrát města Brna
Jméno, příjmení / Název společnosti		MMB/0221357/2020
Datum narození/ Identifikační číslo		listy: 1 přílohy: 1 druh: Katastrální mapa
Trvalé bydliště/ sídl		
Jsem - nejsem *) občan města Brna		Jsem - nejsem *) vlastníkem pozemku/ů nebo stavby v ploše dotčené navrhovanou změnou Katastrální území ...TUŘANY....., parc č. 4052.. [REDACTED]

Statutární město Brno
Magistrát města Brna
MMB/0221357/2020
listy: 1 přílohy: 1
druh: Katastrální mapa

mmb1es77388cca Doručeno: 01.06.2020

Upřesnění obsahu námítky/připomínky

<input type="checkbox"/> K textové části	<input checked="" type="checkbox"/> Ke grafické části	<input type="checkbox"/> K procesu pořizování
Městská část	BRNO-TUŘANY	
Katastrální území	TUŘANY	
Parcelní čísla pozemků (adresa, doplňující popis lokality)	ZAHRÁDKÁŘSKÁ LOKALITA U LETIŠTĚ	

Text námítky/připomínky včetně ZDŮVODNĚNÍ

přílohy:
 ano
 ne

Nesouhlasím s návrhem rozvojové plochy TU-7 a požaduji zachování stavu podle územního plánu.

Zdůvodnění:

Navržená rozvojová plocha zahrnuje rozšíření plochy letiště a novou návrhovou plochu lehké výroby E/a2 v místech ,kde je nyní zemědělsky obhospodařovaná půda a uprostřed ní zahrádkářská kolonie .

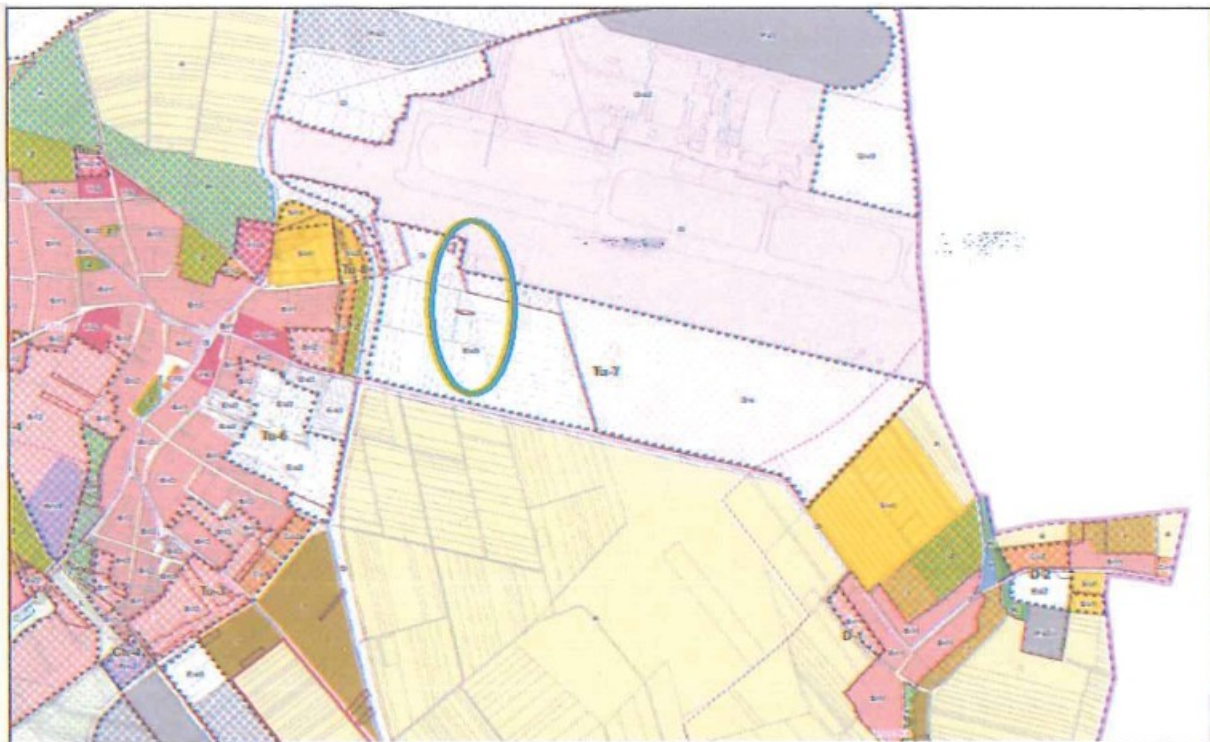
Jsem vlastníkem chaty č. [REDACTED] v této zahrádkářské kolonii.

Zahrádkářská kolonie má ve svém centru téměř přirozené přírodní prostředí s malou vodní plochou, velmi udržované zahrady a jako vlastníkem chaty nesouhlasím s zrušením zahrad a jejich nahrazením výrobními halami ,které v těchto místech nejsou nutné ,neboť je jich v okolí letiště a dálnice navrženo velké množství.

V Brně... dne 31.5. 2020 Podpis: [REDACTED]

*nehodící se škrtněte

mapová příloha:



odeslání:

MMB/0221357/2020

Námítka

Výrok:

Námítce se vyhovuje.

Odůvodnění:

Pro dokladování transparentnosti procesu vyhodnocení podání je uveden také mezitímní pracovní výrok a odůvodnění, tj. vyhodnocení z r. 2020:

Námítce bylo v roce 2020 vyhověno částečně: „Námítka nesouhlasí s návrhem rozvojové lokality Tu-7 Pod letištěm; požaduje zachování stávající zahrádkářské kolonie a stavu dle stávajícího územního plánu.

Pozemky v jihozápadním cípu pod letištěm, mezi ulicí Pratecká a plánovaným obchvatem Tuřan, jsou již v současné době částečně využívány jako plochy zahrádek. Většina zde ležících pozemků je zemědělsky obhospodařována. Dle stávajícího platného ÚPmB jsou všechny plochy v této lokalitě zařazeny do ploch nestavebních - volných s funkcí zemědělský půdní fond. Na základě výše uvedeného bude plocha E/a3 převedena do ploch zemědělských A (tzn. stav území zůstane nezměněn). Návrhové plochy dopravy, jež jsou součástí rozvojové lokality Tu-7, určené k rozvoji provozu letiště zůstanou ponechány.“

Konečné rozhodnutí o námítce a odůvodnění tohoto rozhodnutí se vztahuje k výslednému řešení Návrhu nového ÚPmB:

Věcný obsah námítky byl uplatněn opakovaně při 1. opakovaném veřejném projednání.

Při 1. opakovaném veřejném projednání v 06/2021 uplatnil určený zastupitel RNDr. Filip Chváta, PhD. dle § 53 odst. (1) stavebního zákona v procesu vyhodnocování výsledků projednání dopisem č.j. MMB/0477610/2021 ze dne 13.9.2021 na základě doporučení RMB R8/168 konané dne 1.9.2021 podnět na zohlednění místních zájmů MČ Brno-Tuřany – vymezení ploch zahrádek na katastru Tuřan. Jedná se o území pod letištěm, které je již zčásti pro zahrádky využito, zčásti je toto využití nově navrhováno. Nepředpokládá se zde kolize se záměry či provozem letiště. Na základě výsledků projednání byly místní zájmy městské části Brno-Tuřany zohledněny a Návrh pro 2. veřejné opakované projednání bude upraven.

Tímto je námítce vyhověno.

Věcná podstata způsobů vypořádání předmětného podání zůstává nadále relevantní, přestože návrh nového územního plánu města Brna prošel přepracováním s ohledem na Pokyny ZMB z roku 2022 a byl uveden do jednotného standardu ÚPD dle stavebního zákona a jeho prováděcích předpisů. Výše uvedené texty je tedy nutno chápat také ve smyslu těchto úprav.

MAGISTRÁT MĚSTA BRNA	
podatelna	17
Došlo dne	01-06-2020
Č.j. MMB:
Pril.:

MAGISTRÁT MĚSTA BRNA 529
 Odbor územního plánování a rozvoje
 Kounicova 67
 601 67 Brno

MAGISTRÁT MĚSTA BRNA	
Odbor územního plánování a rozvoje	
Došlo	06-05-2020
Č.j. MMB:	0221359
Pril.:

NÁZEV PROJEDNÁVANÉ ÚPD		NÁMITKA /PŘIPOMÍNKA	
NOVÝ ÚZEMNÍ PLÁN			

Identifikační údaje podatele

Statutární město Brno
 Magistrát města Brna

MMB/0221359/2020

listy: 1 přílohy: 1
 druh: Katastrální mapa



Doručeno: 01.06.2020

Fyzická osoba/právnícká osoba	
Jméno, příjmení / Název společnosti	[REDACTED]
Datum narození/ Identifikační číslo	[REDACTED]
Trvalé bydliště/ sídl	[REDACTED]
Jsem - nejsem*) občan města Brna	Jsem - nejsem*) vlastníkem pozemku/ů nebo stavby v ploše dotčené navrhovanou změnou Katastrální území ...TUŘANY....., parc. č. [REDACTED]

Upřesnění obsahu námítky/připomínky

<input type="checkbox"/> K textové části	<input checked="" type="checkbox"/> Ke grafické části	<input type="checkbox"/> K procesu pořizování
Městská část	BRNO-TUŘANY	
Katastrální území	TUŘANY	
Parcelní čísla pozemků (adresa, doplňující popis lokality)	ZAHRÁDKÁŘSKÁ LOKALITA U LETIŠTĚ	

Text námítky/připomínky včetně ZDŮVODNĚNÍ

přílohy:
 ano
 ne

Nesouhlasím s návrhem rozvojové plochy TU-7 a požaduji zachování stavu podle územního plánu.

Zdůvodnění:

Navržená rozvojová plocha zahrnuje rozšíření plochy letiště a novou návrhovou plochu lehké výroby E/a2 v místech ,kde je nyní zemědělsky obhospodařovaná půda a uprostřed ní zahrádkářská kolonie .

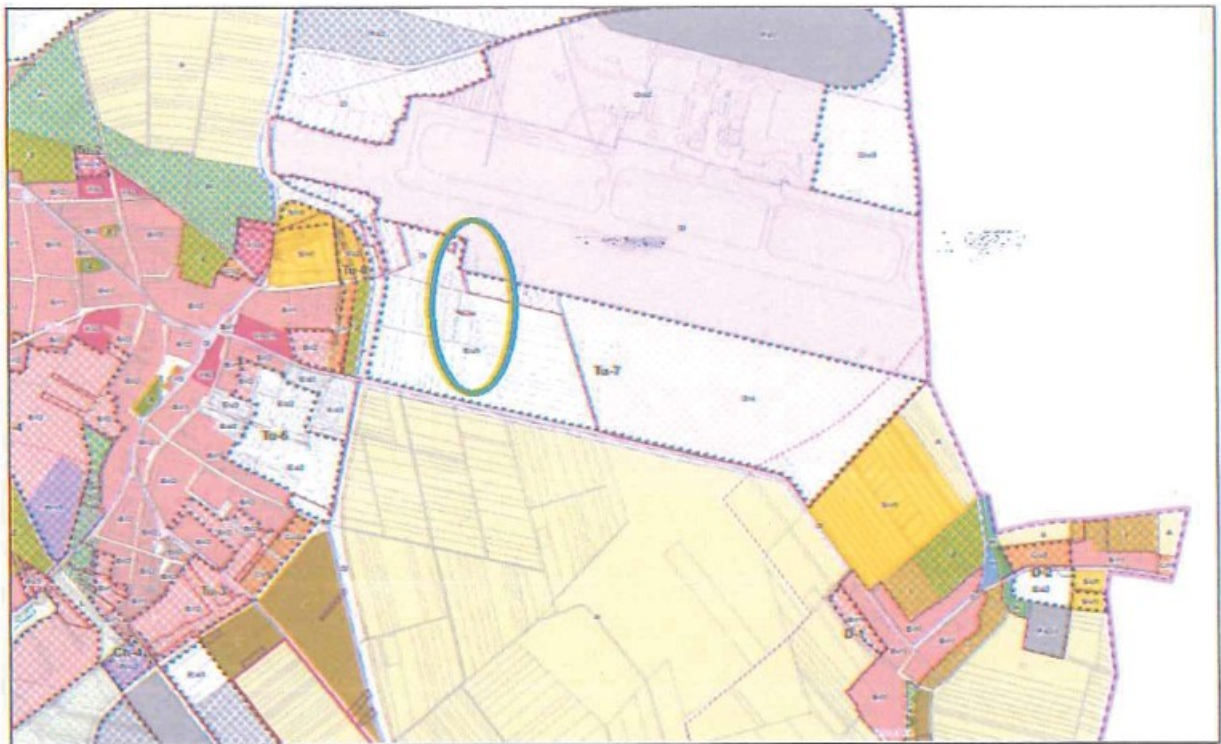
Jsem vlastníkem chaty č. [REDACTED] v této zahrádkářské kolonii.

Zahrádkářská kolonie má ve svém centru téměř přirozené přírodní prostředí s malou vodní plochou, velmi udržované zahrady a jako vlastník chaty nesouhlasím s zrušením zahrad a jejich nahrazením výrobními halami ,které v těchto místech nejsou nutné ,neboť je jich v okolí letiště a dálnice navrženo velké množství.

V Brně... dne 30.5.2020	Podpis: [REDACTED]
-------------------------	--------------------

*nehodící se škrtněte

mapová příloha:



odeslání:

MMB/0221359/2020

Námítka

Výrok:

Námítce se vyhovuje.

Odůvodnění:

Pro dokladování transparentnosti procesu vyhodnocení podání je uveden také mezitímní pracovní výrok a odůvodnění, tj. vyhodnocení z r. 2020:

Námítce bylo v roce 2020 vyhověno částečně: „Námítka nesouhlasí s návrhem rozvojové lokality Tu-7 Pod letištěm; požaduje zachování stávající zahrádkářské kolonie a stavu dle stávajícího územního plánu.

Pozemky v jihozápadním cípu pod letištěm, mezi ulicí Pratecká a plánovaným obchvatem Tuřan, jsou již v současné době částečně využívány jako plochy zahrádek. Většina zde ležících pozemků je zemědělsky obhospodařována. Dle stávajícího platného ÚPmB jsou všechny plochy v této lokalitě zařazeny do ploch nestavebních - volných s funkcí zemědělský půdní fond. Na základě výše uvedeného bude plocha E/a3 převedena do ploch zemědělských A (tzn. stav území zůstane nezměněn). Návrhové plochy dopravy, jež jsou součástí rozvojové lokality Tu-7, určené k rozvoji provozu letiště zůstanou ponechány.“

Konečné rozhodnutí o námítce a odůvodnění tohoto rozhodnutí se vztahuje k výslednému řešení Návrhu nového ÚPmB:

Věcný obsah námítky byl uplatněn opakovaně při 1. opakovaném veřejném projednání.

Při 1. opakovaném veřejném projednání v 06/2021 uplatnil určený zastupitel RNDr. Filip Chvátal, PhD. dle § 53 odst. (1) stavebního zákona v procesu vyhodnocování výsledků projednání dopisem č.j. MMB/0477610/2021 ze dne 13.9.2021 na základě doporučení RMB R8/168 konané dne 1.9.2021 podnět na zohlednění místních zájmů MČ Brno-Tuřany – vymezení ploch zahrádek na katastru Tuřan. Jedná se o území pod letištěm, které je již zčásti pro zahrádky využito, zčásti je toto využití nově navrhováno. Nepředpokládá se zde kolize se záměry či provozem letiště. Na základě výsledků projednání byly místní zájmy městské části Brno-Tuřany zohledněny a Návrh pro 2. veřejné opakované projednání bude upraven.

Tímto je námítce vyhověno.

Věcná podstata způsobů vypořádání předmětného podání zůstává nadále relevantní, přestože návrh nového územního plánu města Brna prošel přepracováním s ohledem na Pokyny ZMB z roku 2022 a byl uveden do jednotného standardu ÚPD dle stavebního zákona a jeho prováděcích předpisů. Výše uvedené texty je tedy nutno chápat také ve smyslu těchto úprav.

MAGISTRÁT MĚSTA BRNA	
podatelna	17
Došlo dne	01 -06- 2020
Č.j. MMB:	
Příl.:	

MAGISTRÁT MĚSTA BRNA 527
 Odbor územního plánování a rozvoje
 Kounicova 67
 601 67 Brno

MAGISTRÁT MĚSTA BRNA Odbor územního plánování a rozvoje	
Došlo:	02 -06- 2020
Č.j. MMB:	0221369
Příl.:	

NÁMITKA /PŘIPOMÍNKA	
NÁZEV PROJEDNÁVANÉ ÚPD	NOVÝ ÚZEMNÍ PLÁN

Identifikační údaje podatele

Statutární město Brno
Magistrát města Brna

Fyzická osoba/právnícká osoba

MMB/0221369/2020
listy: 1 přílohy: 1
druh: Katastrální mapa

Jméno, příjmení / Název společnosti	
Datum narození/ Identifikační číslo	
Trvalé bydliště/ sídlo	



Jsem - nejsem*) občan města Brna	Jsem - nejsem*) vlastníkem pozemku/ů nebo stavby v ploše dotčené navrhovanou změnou Katastrální území ...TUŘANY
----------------------------------	--

Upřesnění obsahu námítky/připomínky

<input type="checkbox"/> K textové části	<input checked="" type="checkbox"/> Ke grafické části	<input type="checkbox"/> K procesu pořizování
Městská část	BRNO-TUŘANY	
Katastrální území	TUŘANY	
Parcelní čísla pozemků (adresa, doplňující popis lokality)	ZAHRÁDKÁŘSKÁ LOKALITA U LETIŠTĚ	

Text námítky/připomínky včetně ZDŮVODNĚNÍ

přílohy:
 ano
 ne

Nesouhlasím s návrhem rozvojové plochy TU-7 a požaduji zachování stavu podle územního plánu.

Zdůvodnění:

Navržená rozvojová plocha zahrnuje rozšíření plochy letiště a novou návrhovou plochu lehké výroby E/a2 v místech ,kde je nyní zemědělsky obhospodařovaná půda a uprostřed ní zahrádkářská kolonie .

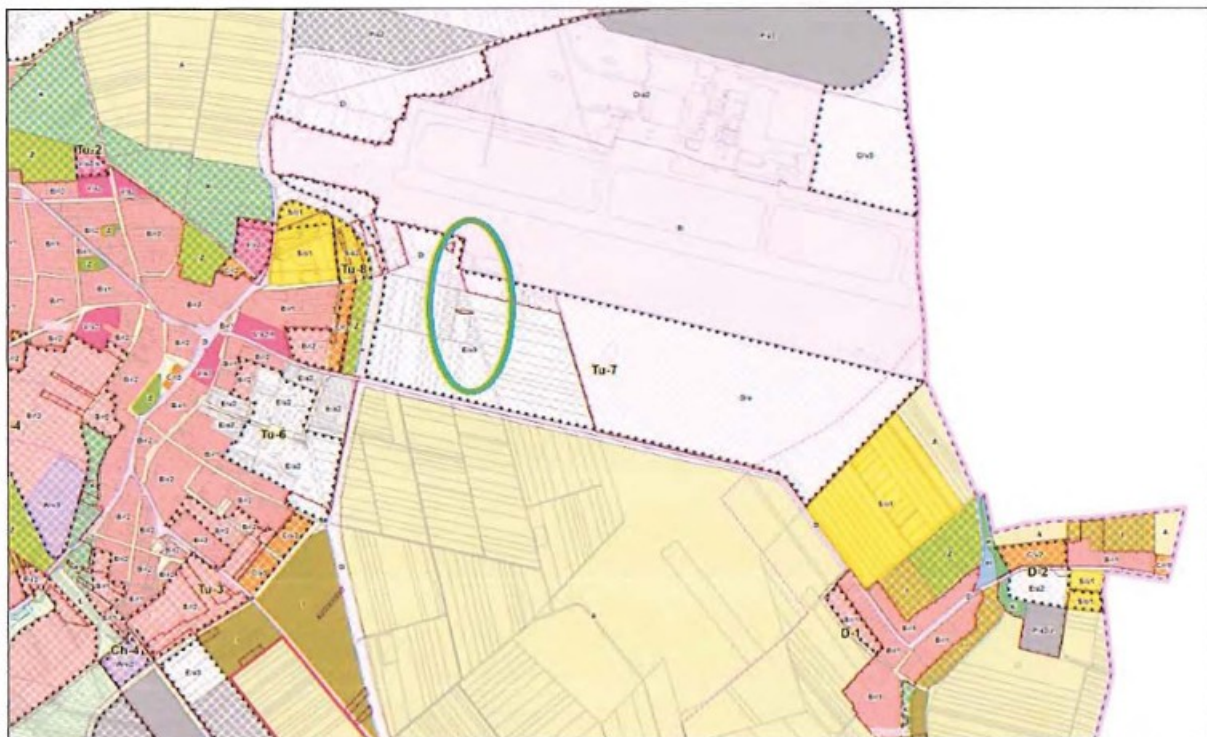
Jsem vlastníkem chaty č. [redacted] v této zahrádkářské kolonii.

Zahrádkářská kolonie má ve svém centru téměř přirozené přírodní prostředí s malou vodní plochou, velmi udržované zahrady a jako vlastník chaty nesouhlasím s zrušením zahrad a jejich nahrazením výrobními halami ,které v těchto místech nejsou nutné ,neboť je jich v okolí letiště a dálnice navrženo velké množství.

V Brně... dne 30.5.2020	Podpis: [redacted]
-------------------------	--------------------

*nehodící se škrtněte

mapová příloha:



odeslání:

MMB/0221369/2020

Námítka

Výrok:

Námítce se vyhovuje.

Odůvodnění:

Pro dokladování transparentnosti procesu vyhodnocení podání je uveden také mezitímní pracovní výrok a odůvodnění, tj. vyhodnocení z r. 2020:

Námítce bylo v roce 2020 vyhověno částečně: „Námítka nesouhlasí s návrhem rozvojové lokality Tu-7 Pod letištěm; požaduje zachování stávající zahrádkářské kolonie a stavu dle stávajícího územního plánu.

Pozemky v jihozápadním cípu pod letištěm, mezi ulicí Pratecká a plánovaným obchvatem Tuřan, jsou již v současné době částečně využívány jako plochy zahrádek. Většina zde ležících pozemků je zemědělsky obhospodařována. Dle stávajícího platného ÚPmB jsou všechny plochy v této lokalitě zařazeny do ploch nestavebních - volných s funkcí zemědělský půdní fond. Na základě výše uvedeného bude plocha E/a3 převedena do ploch zemědělských A (tzn. stav území zůstane nezměněn). Návrhové plochy dopravy, jež jsou součástí rozvojové lokality Tu-7, určené k rozvoji provozu letiště zůstanou ponechány.“

Konečné rozhodnutí o námítce a odůvodnění tohoto rozhodnutí se vztahuje k výslednému řešení Návrhu nového ÚPmB:

Věcný obsah námítky byl uplatněn opakovaně při 1. opakovaném veřejném projednání.

Při 1. opakovaném veřejném projednání v 06/2021 uplatnil určený zastupitel RNDr. Filip Chváta, PhD. dle § 53 odst. (1) stavebního zákona v procesu vyhodnocování výsledků projednání dopisem č.j. MMB/0477610/2021 ze dne 13.9.2021 na základě doporučení RMB R8/168 konané dne 1.9.2021 podnět na zohlednění místních zájmů MČ Brno-Tuřany – vymezení ploch zahrádek na katastru Tuřan. Jedná se o území pod letištěm, které je již zčásti pro zahrádky využito, zčásti je toto využití nově navrhováno. Nepředpokládá se zde kolize se záměry či provozem letiště. Na základě výsledků projednání byly místní zájmy městské části Brno-Tuřany zohledněny a Návrh pro 2. veřejné opakované projednání bude upraven.

Tímto je námítce vyhověno.

Věcná podstata způsobů vypořádání předmětného podání zůstává nadále relevantní, přestože návrh nového územního plánu města Brna prošel přepracováním s ohledem na Pokyny ZMB z roku 2022 a byl uveden do jednotného standardu ÚPD dle stavebního zákona a jeho prováděcích předpisů. Výše uvedené texty je tedy nutno chápat také ve smyslu těchto úprav.

podatelna 17
Došlo dne 01-06-2020
Č.j. MMB:
Příl:

MAGISTRÁT MĚSTA BRNA 528
Odbor územního plánování a rozvoje
Kounicova 67
601 67 Brno

MAGISTRÁT MĚSTA BRNA
Odbor územního plánování a rozvoje
Došlo 02-06-2020
Č.j. MMB: 0221373
Příl:

NÁMITKA /PŘIPOMÍNKA

NÁZEV PROJEDNÁVANÉ ÚPD: **NOVÝ ÚZEMNÍ PLÁN**

Identifikační údaje podatele: Statutární město Brno, Magistrát města Brna

Fyzická osoba/právnícká osoba: MMB/0221373/2020
lisy: 1 přílohy: 1

Jméno, příjmení /
Název společnosti: [redacted]
Datum narození/
Identifikační číslo: [redacted]
Trvalé bydliště/
sídlo: [redacted]



Jsem - nejsem*) občan města Brna: Jsem - nejsem*) vlastníkem pozemku/ů nebo stavby v ploše dotčené navrhovanou změnou
Katastrální území ...TUŘANY....., parc č. [redacted]

Upřesnění obsahu námítky/připomínky

K textové části Ke grafické části K procesu pořizování
Městská část: BRNO-TUŘANY
Katastrální území: TUŘANY
Parcelní čísla pozemků (adresa, doplňující popis lokality): ZAHRÁDKÁŘSKÁ LOKALITA U LETIŠTĚ

Text námítky/připomínky včetně ZDŮVODNĚNÍ

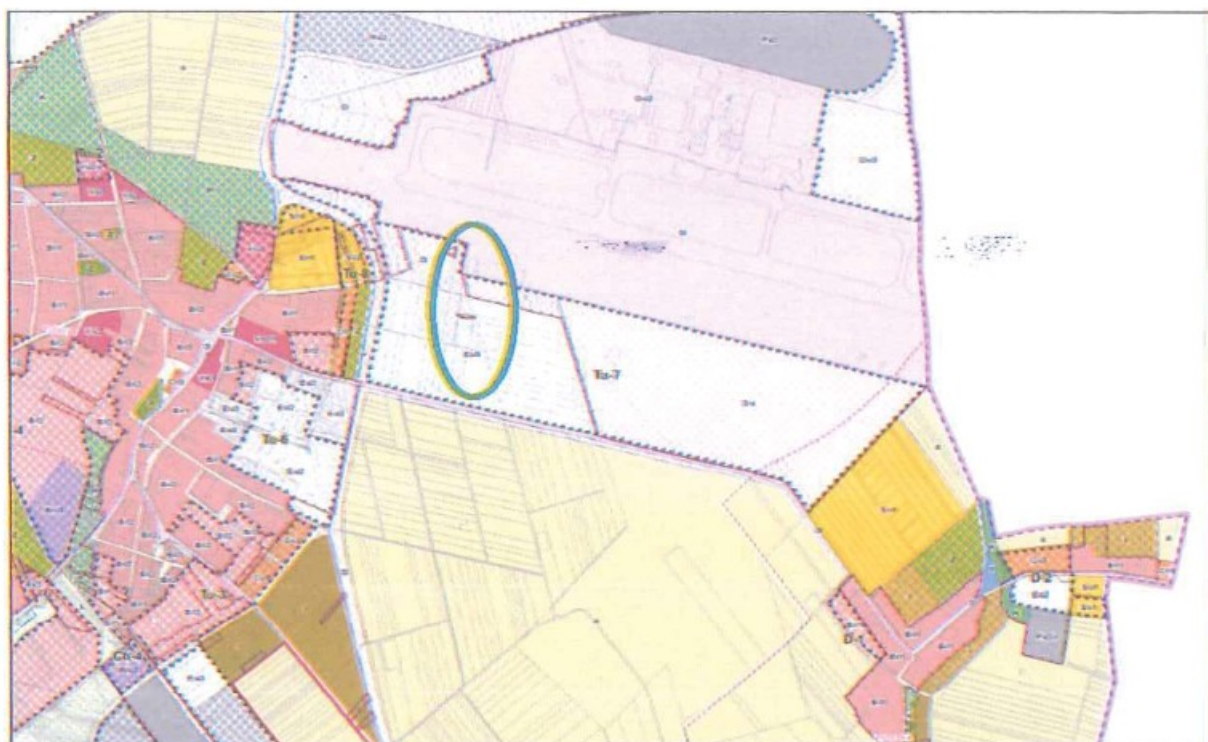
přílohy:
 ano
 ne

Nesouhlasím s návrhem rozvojové plochy TU-7 a požaduji zachování stavu podle územního plánu.
Zdůvodnění:
Navržená rozvojová plocha zahrnuje rozšíření plochy letiště a novou návrhovou plochu lehké výroby E/a2 v místech ,kde je nyní zemědělsky obhospodařovaná půda a uprostřed ní zahrádkářská kolonie .
Jsem vlastníkem chaty č.e. [redacted] v této zahrádkářské kolonii.
Zahrádkářská kolonie má ve svém centru téměř přirozené přírodní prostředí s malou vodní plochou, velmi udržované zahrady a jako vlastník chaty nesouhlasím s zrušením zahrad a jejich nahrazením výrobními halami ,které v těchto místech nejsou nutné ,neboť je jich v okolí letiště a dálnice navrženo velké množství.

V Brně... dne 30.5.2020 Pod [redacted]

*nehodící se škrtněte

mapová příloha:



odesláni:

MMB/0221373/2020

Námitka

Výrok:

Námitce se vyhovuje.

Odůvodnění:

Pro dokladování transparentnosti procesu vyhodnocení podání je uveden také mezitímní pracovní výrok a odůvodnění, tj. vyhodnocení z r. 2020:

Námitce bylo v roce 2020 vyhověno částečně: „Námitka nesouhlasí s návrhem rozvojové lokality Tu-7 Pod letištěm; požaduje zachování stávající zahrádkářské kolonie a stavu dle stávajícího územního plánu.

Pozemky v jihozápadním cípu pod letištěm, mezi ulicí Pratecká a plánovaným obchvatem Tuřan, jsou již v současné době částečně využívány jako plochy zahrádek. Většina zde ležících pozemků je zemědělsky obhospodařována. Dle stávajícího platného ÚPmB jsou všechny plochy v této lokalitě zařazeny do ploch nestavebních - volných s funkcí zemědělský půdní fond. Na základě výše uvedeného bude plocha E/a3 převedena do ploch zemědělských A (tzn. stav území zůstane nezměněn). Návrhové plochy dopravy, jež jsou součástí rozvojové lokality Tu-7, určené k rozvoji provozu letiště zůstanou ponechány.“

Konečné rozhodnutí o námitce a odůvodnění tohoto rozhodnutí se vztahuje k výslednému řešení Návrhu nového ÚPmB:

Věcný obsah námitky byl uplatněn opakovaně při 1. opakovaném veřejném projednání.

Při 1. opakovaném veřejném projednání v 06/2021 uplatnil určený zastupitel RNDr. Filip Chvátal, PhD. dle § 53 odst. (1) stavebního zákona v procesu vyhodnocování výsledků projednání dopisem č.j. MMB/0477610/2021 ze dne 13.9.2021 na základě doporučení RMB R8/168 konané dne 1.9.2021 podnět na zohlednění místních zájmů MČ Brno-Tuřany – vymezení ploch zahrádek na katastru Tuřan. Jedná se o území pod letištěm, které je již zčásti pro zahrádky využito, zčásti je toto využití nově navrhováno. Nepředpokládá se zde kolize se záměry či provozem letiště. Na základě výsledků projednání byly místní zájmy městské části Brno-Tuřany zohledněny a Návrh pro 2. veřejné opakované projednání bude upraven.

Tímto je námitce vyhověno.

Věcná podstata způsobů vypořádání předmětného podání zůstává nadále relevantní, přestože návrh nového územního plánu města Brna prošel přepracováním s ohledem na Pokyny ZMB z roku 2022 a byl uveden do jednotného standardu ÚPD dle stavebního zákona a jeho prováděcích předpisů. Výše uvedené texty je tedy nutno chápat také ve smyslu těchto úprav.

Došlo dne	17
101-06-2020	

526

MAGISTRÁT MĚSTA BRNA
 Odbor územního plánování a rozvoje
 Kounicova 67
 601 67 Brno

MAGISTRÁT MĚSTA BRNA Odbor územního plánování a rozvoje
--

Č.j. MMB:	NÁMITKA /PŘIPOMÍNKA	Došlo: 02-06-2020
Příl:		Č.j. MMB: 0221377
		Příl:

NÁZEV PROJEDNÁVANÉ ÚPD	NOVÝ ÚZEMNÍ PLÁN
-------------------------------	-------------------------

Identifikační údaje podatele	Statutární město Brno Magistrát města Brna
-------------------------------------	---

Fyzická osoba/právnícká osoba	MMB/0221377/2020 listy: 1 přílohy: 1 druh: Katastrální mapa
--------------------------------------	--

Jméno, příjmení / Název společnosti		 mmb1es77398ce1 Doručeno: 01.06.2020
Datum narození/ Identifikační číslo		
Trvalé bydliště/ sídlo		

<input checked="" type="checkbox"/> Jsem - nejsem*) občan města Brna	Jsem - nejsem*) vlastníkem pozemku/ů nebo stavby v ploše dotčené navrhovanou změnou Katastrální území ...TUŘANY....., parc. [redacted]
--	---

Upřesnění obsahu námítky/připomínky
--

<input type="checkbox"/> K textové části	<input checked="" type="checkbox"/> Ke grafické části	<input type="checkbox"/> K procesu pořizování
Městská část	BRNO-TUŘANY	
Katastrální území	TUŘANY	
Parcelní čísla pozemků (adresa, doplňující popis lokality)	ZAHRÁDKÁŘSKÁ LOKALITA U LETIŠTĚ	

Text námítky/připomínky včetně ZDŮVODNĚNÍ
přílohy: <input checked="" type="checkbox"/> ano <input type="checkbox"/> ne

Nesouhlasím s návrhem rozvojové plochy TU-7 a požaduji zachování stavu podle územního plánu.

Zdůvodnění:

Navržená rozvojová plocha zahrnuje rozšíření plochy letiště a novou návrhovou plochu lehké výroby E/a2 v místech ,kde je nyní zemědělsky obhospodařovaná půda a uprostřed ní zahrádkářská kolonie .

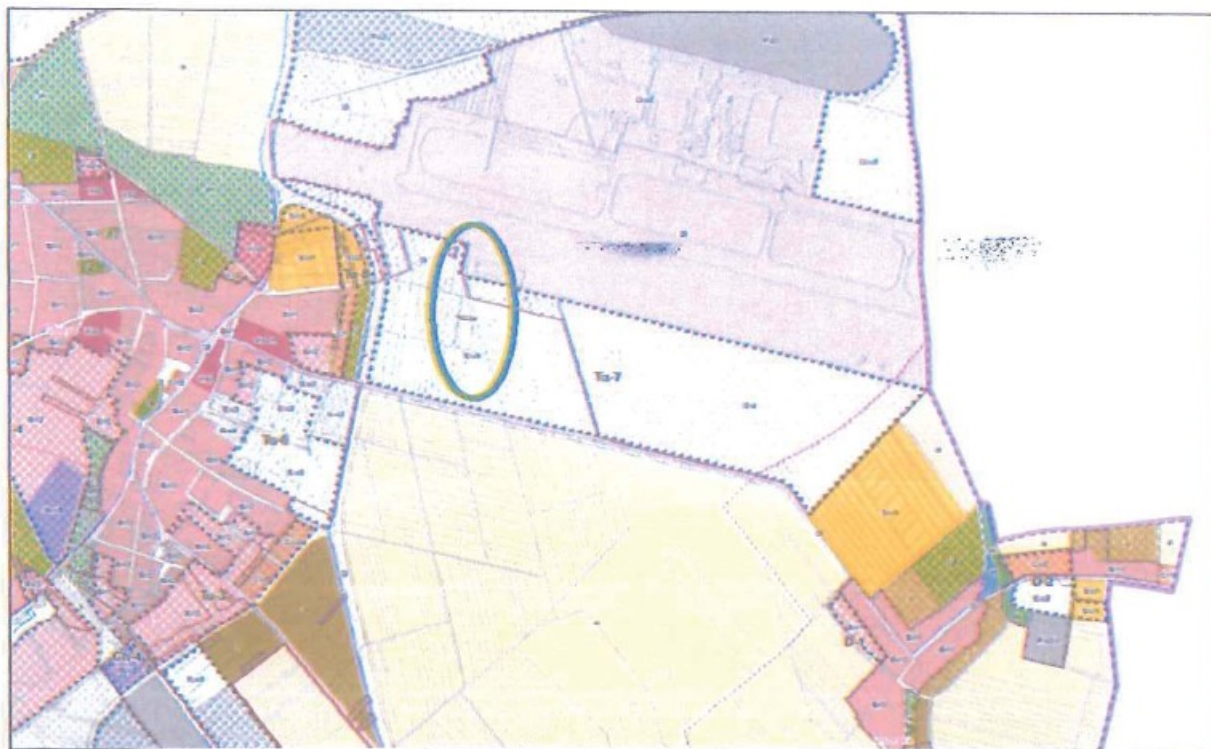
Jsem vlastníkem chaty č.e. [redacted] v této zahrádkářské kolonii.

Zahrádkářská kolonie má ve svém centru téměř přirozené přírodní prostředí s malou vodní plochou, velmi udržované zahrady a jako vlastník chaty nesouhlasím s zrušením zahrad a jejich nahrazením výrobními halami ,které v těchto místech nejsou nutné ,neboť je jich v okolí letiště a dálnice navrženo velké množství.

V Brně... dne 30.5.2020	Podpis [redacted]
-------------------------	-------------------

*nehodící se škrtněte

mapová příloha:



odeslání:

MMB/0221377/2020

Námítka

Výrok:

Námítce se vyhovuje.

Odůvodnění:

Pro dokladování transparentnosti procesu vyhodnocení podání je uveden také mezitímní pracovní výrok a odůvodnění, tj. vyhodnocení z r. 2020:

Námítce bylo v roce 2020 vyhověno částečně: „Námítka nesouhlasí s návrhem rozvojové lokality Tu-7 Pod letištěm; požaduje zachování stávající zahrádkářské kolonie a stavu dle stávajícího územního plánu.

Pozemky v jihozápadním cípu pod letištěm, mezi ulicí Pratecká a plánovaným obchvatem Tuřan, jsou již v současné době částečně využívány jako plochy zahrádek. Většina zde ležících pozemků je zemědělsky obhospodařována. Dle stávajícího platného ÚPmB jsou všechny plochy v této lokalitě zařazeny do ploch nestavebních - volných s funkcí zemědělský půdní fond. Na základě výše uvedeného bude plocha E/a3 převedena do ploch zemědělských A (tzn. stav území zůstane nezměněn). Návrhové plochy dopravy, jež jsou součástí rozvojové lokality Tu-7, určené k rozvoji provozu letiště zůstanou ponechány.“

Konečné rozhodnutí o námítce a odůvodnění tohoto rozhodnutí se vztahuje k výslednému řešení Návrhu nového ÚPmB:

Věcný obsah námítky byl uplatněn opakovaně při 1. opakovaném veřejném projednání.

Při 1. opakovaném veřejném projednání v 06/2021 uplatnil určený zastupitel RNDr. Filip Chváta, PhD. dle § 53 odst. (1) stavebního zákona v procesu vyhodnocování výsledků projednání dopisem č.j. MMB/0477610/2021 ze dne 13.9.2021 na základě doporučení RMB R8/168 konané dne 1.9.2021 podnět na zohlednění místních zájmů MČ Brno-Tuřany – vymezení ploch zahrádek na katastru Tuřan. Jedná se o území pod letištěm, které je již zčásti pro zahrádky využito, zčásti je toto využití nově navrhováno. Nepředpokládá se zde kolize se záměry či provozem letiště. Na základě výsledků projednání byly místní zájmy městské části Brno-Tuřany zohledněny a Návrh pro 2. veřejné opakované projednání bude upraven.

Tímto je námítce vyhověno.

Věcná podstata způsobů vypořádání předmětného podání zůstává nadále relevantní, přestože návrh nového územního plánu města Brna prošel přepracováním s ohledem na Pokyny ZMB z roku 2022 a byl uveden do jednotného standardu ÚPD dle stavebního zákona a jeho prováděcích předpisů. Výše uvedené texty je tedy nutno chápat také ve smyslu těchto úprav.

MAGISTRÁT MĚSTA BRNA	
podatelna	17
Dobro dne	01-06-2020
Č.j. MMB:	
Pril.:	

MAGISTRÁT MĚSTA BRNA
Odbor územního plánování a rozvoje
Kounicova 67
601 67 Brno

525

MAGISTRÁT MĚSTA BRNA Odbor územního plánování a rozvoje	
Došlo	02-06-2020
Č.j. MMB:	0221381
Pril.:	

NÁZEV PROJEDNÁVANÉ ÚPD

NOVÝ ÚZEMNÍ PLÁN

Statutární město Brno
Magistrát města Brna

MMB/0221381/2020

listy: 1 přílohy: 1
druh: Katastrální mapa



mmb1es77388ce5 Doručeno: 01.06.2020

Identifikační údaje podatele

Fyzická osoba/právnícká osoba

Jméno, příjmení / Název společnosti	[redacted]
Datum narození/ Identifikační číslo	[redacted]
Trvalé bydliště/ sídl	[redacted]
Jsem - nejsem*) občan města Brna	Jsem - nejsem*) vlastníkem pozemku/ů nebo stavby v ploše dotčené navrhovanou změnou Katastrální území ...TUŘANY....., parc č [redacted]

Upřesnění obsahu námítky/přípomínky

<input type="checkbox"/> K textové části	<input checked="" type="checkbox"/> Ke grafické části	<input type="checkbox"/> K procesu pořizování
Městská část	BRNO-TUŘANY	
Katastrální území	TUŘANY	
Parcelní čísla pozemků (adresa, doplňující popis lokality)	ZAHRÁDKÁŘSKÁ LOKALITA U LETIŠTĚ	

Text námítky/přípomínky včetně ZDŮVODNĚNÍ

přílohy:
 ano
 ne

Nesouhlasím s návrhem rozvojové plochy TU-7 a požaduji zachování stavu podle územního plánu.

Zdůvodnění:

Navržená rozvojová plocha zahrnuje rozšíření plochy letiště a novou návrhovou plochu lehké výroby E/a2 v místech ,kde je nyní zemědělsky obhospodařovaná půda a uprostřed ní zahrádkářská kolonie .

Jsem vlastníkem chaty č [redacted] v této zahrádkářské kolonii.

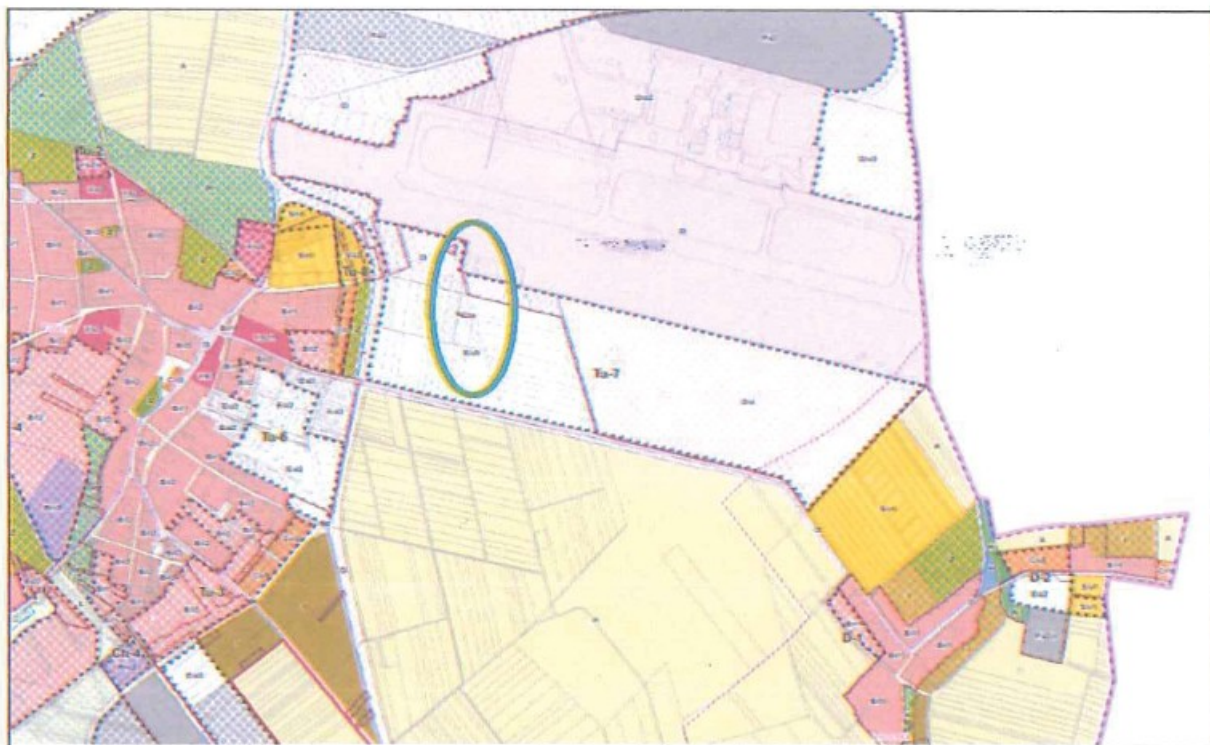
Zahrádkářská kolonie má ve svém centru téměř přirozené přírodní prostředí s malou vodní plochou, velmi udržované zahrady a jako vlastník chaty nesouhlasím s zrušením zahrad a jejich nahrazením výrobními halami ,které v těchto místech nejsou nutné ,neboť je jich v okolí letiště a dálnice navrženo velké množství.

V Brně... dne 30.5.2020

Podpis: [redacted]

*nehodící se škrtněte

mapová příloha:



odeslání:

MMB/0221381/2020

Námítka

Výrok:

Námítce se vyhovuje.

Odůvodnění:

Pro dokladování transparentnosti procesu vyhodnocení podání je uveden také mezitímní pracovní výrok a odůvodnění, tj. vyhodnocení z r. 2020:

Námítce bylo v roce 2020 vyhověno částečně: „Námítka nesouhlasí s návrhem rozvojové lokality Tu-7 Pod letištěm; požaduje zachování stávající zahrádkářské kolonie a stavu dle stávajícího územního plánu.

Pozemky v jihozápadním cípu pod letištěm, mezi ulicí Pratecká a plánovaným obchvatem Tuřan, jsou již v současné době částečně využívány jako plochy zahrádek. Většina zde ležících pozemků je zemědělsky obhospodařována. Dle stávajícího platného ÚPmB jsou všechny plochy v této lokalitě zařazeny do ploch nestavebních - volných s funkcí zemědělský půdní fond. Na základě výše uvedeného bude plocha E/a3 převedena do ploch zemědělských A (tzn. stav území zůstane nezměněn). Návrhové plochy dopravy, jež jsou součástí rozvojové lokality Tu-7, určené k rozvoji provozu letiště zůstanou ponechány.“

Konečné rozhodnutí o námítce a odůvodnění tohoto rozhodnutí se vztahuje k výslednému řešení Návrhu nového ÚPmB:

Věcný obsah námítky byl uplatněn opakovaně při 1. opakovaném veřejném projednání.

Při 1. opakovaném veřejném projednání v 06/2021 uplatnil určený zastupitel RNDr. Filip Chvátal, PhD. dle § 53 odst. (1) stavebního zákona v procesu vyhodnocování výsledků projednání dopisem č.j. MMB/0477610/2021 ze dne 13.9.2021 na základě doporučení RMB R8/168 konané dne 1.9.2021 podnět na zohlednění místních zájmů MČ Brno-Tuřany – vymezení ploch zahrádek na katastru Tuřan. Jedná se o území pod letištěm, které je již zčásti pro zahrádky využito, zčásti je toto využití nově navrhováno. Nepředpokládá se zde kolize se záměry či provozem letiště. Na základě výsledků projednání byly místní zájmy městské části Brno-Tuřany zohledněny a Návrh pro 2. veřejné opakované projednání bude upraven.

Tímto je námítce vyhověno.

Věcná podstata způsobů vypořádání předmětného podání zůstává nadále relevantní, přestože návrh nového územního plánu města Brna prošel přepracováním s ohledem na Pokyny ZMB z roku 2022 a byl uveden do jednotného standardu ÚPD dle stavebního zákona a jeho prováděcích předpisů. Výše uvedené texty je tedy nutno chápat také ve smyslu těchto úprav.

MAGISTRÁT MĚSTA BRNA	
podatelna	17
Došlo dne	01-06-2020
Č.j. MMB:	
Pril.:	

MAGISTRÁT MĚSTA BRNA 524
 Odbor územního plánování a rozvoje
 Kounicova 67
 601 67 Brno

MAGISTRÁT MĚSTA BRNA	
Odbor územního plánování a rozvoje	
Došlo	02-06-2020
Č.j. MMB:	0221385
Pril.:	

NÁMITKA /PŘIPOMÍNKA

NÁZEV PROJEDNÁVANÉ ÚPD

NOVÝ ÚZEMNÍ PLÁN

Identifikační údaje podatele

Statutární město Brno
 Magistrát města Brna

Fyzická osoba/právnícká osoba

MMB/0221385/2020

Jméno, příjmení /
 Název společnosti

Datum narození/
 Identifikační číslo

Trvalé bydliště/
 sídlo

Jsem - nejsem*) občan města Brna

Jsem - nejsem*) vlastníkem pozemku/ů nebo stavby v ploše dotčené
 navrhovanou změnou

Katastrální území ...TUŘANY....., par

listy:1 přílohy:1

druh: Katastrální mapa



Doručeno: 01.06.2020

Upřesnění obsahu námítky/připomínky

K textové části

Ke grafické části

K procesu pořizování

Městská část

BRNO-TUŘANY

Katastrální území

TUŘANY

Parcelní čísla pozemků (adresa,
 doplňující popis lokality)

ZAHRÁDKÁŘSKÁ LOKALITA U LETIŠTĚ

Text námítky/připomínky včetně ZDŮVODNĚNÍ

přílohy:

ano

ne

Nesouhlasím s návrhem rozvojové plochy TU-7 a požaduji zachování stavu podle územního plánu.

Zdůvodnění:

Navržená rozvojová plocha zahrnuje rozšíření plochy letiště a novou návrhovou plochu lehké výroby E/a2 v místech ,kde je nyní zemědělsky obhospodařovaná půda a uprostřed ní zahrádkářská kolonie .

Jsem vlastníkem chaty [redacted] v této zahrádkářské kolonii.

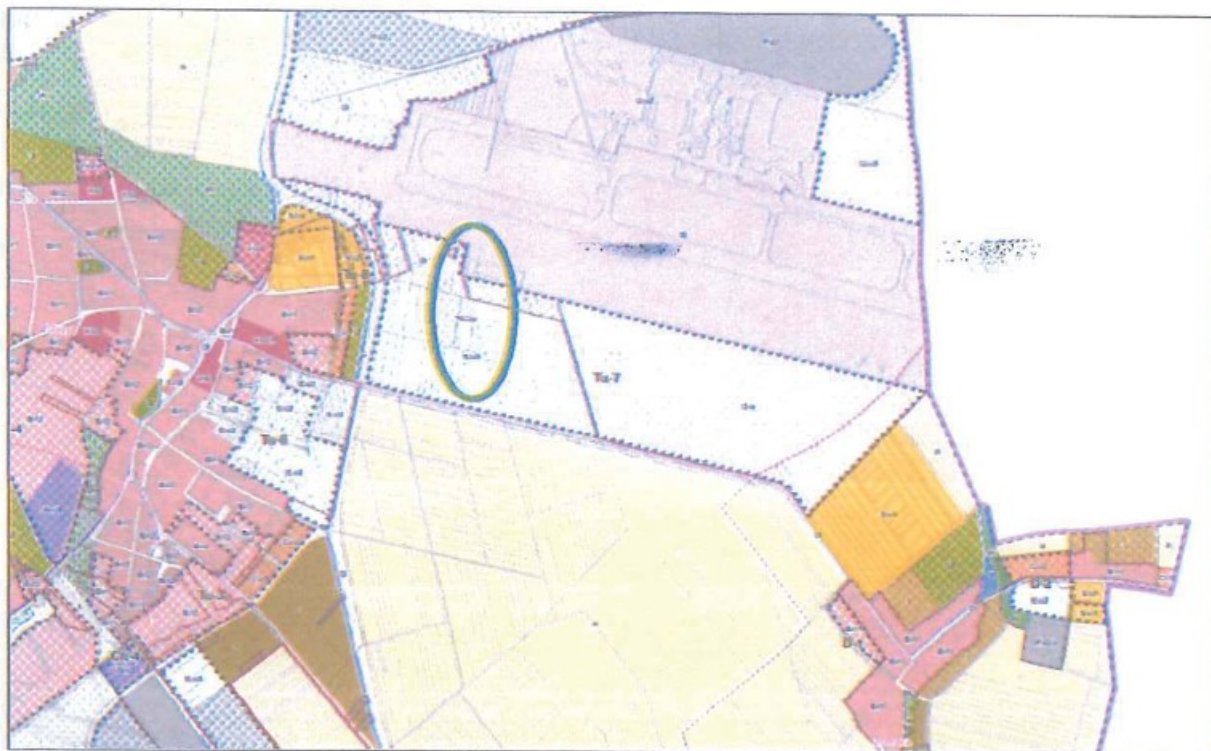
Zahrádkářská kolonie má ve svém centru téměř přirozené přírodní prostředí s malou vodní plochou, velmi udržované zahrady a jako vlastník chaty nesouhlasím s zrušením zahrad a jejich nahrazením výrobními halami ,které v těchto místech nejsou nutné ,neboť je jich v okolí letiště a dálnice navrženo velké množství.

V Brně... dne 30.5.2020

Podpis:

*nehodící se škrtněte

mapová příloha:



odeslání:

MMB/0221385/2020

Námítka

Výrok:

Námítce se vyhovuje.

Odůvodnění:

Pro dokladování transparentnosti procesu vyhodnocení podání je uveden také mezitímní pracovní výrok a odůvodnění, tj. vyhodnocení z r. 2020:

Námítce bylo v roce 2020 vyhověno částečně: „Námítka nesouhlasí s návrhem rozvojové lokality Tu-7 Pod letištěm; požaduje zachování stávající zahrádkářské kolonie a stavu dle stávajícího územního plánu.

Pozemky v jihozápadním cípu pod letištěm, mezi ulicí Pratecká a plánovaným obchvatem Tuřan, jsou již v současné době částečně využívány jako plochy zahrádek. Většina zde ležících pozemků je zemědělsky obhospodařována. Dle stávajícího platného ÚPmB jsou všechny plochy v této lokalitě zařazeny do ploch nestavebních - volných s funkcí zemědělský půdní fond. Na základě výše uvedeného bude plocha E/a3 převedena do ploch zemědělských A (tzn. stav území zůstane nezměněn). Návrhové plochy dopravy, jež jsou součástí rozvojové lokality Tu-7, určené k rozvoji provozu letiště zůstanou ponechány.“

Konečné rozhodnutí o námítce a odůvodnění tohoto rozhodnutí se vztahuje k výslednému řešení Návrhu nového ÚPmB:

Věcný obsah námítky byl uplatněn opakovaně při 1. opakovaném veřejném projednání.

Při 1. opakovaném veřejném projednání v 06/2021 uplatnil určený zastupitel RNDr. Filip Chvátal, PhD. dle § 53 odst. (1) stavebního zákona v procesu vyhodnocování výsledků projednání dopisem č.j. MMB/0477610/2021 ze dne 13.9.2021 na základě doporučení RMB R8/168 konané dne 1.9.2021 podnět na zohlednění místních zájmů MČ Brno-Tuřany – vymezení ploch zahrádek na katastru Tuřan. Jedná se o území pod letištěm, které je již zčásti pro zahrádky využito, zčásti je toto využití nově navrhováno. Nepředpokládá se zde kolize se záměry či provozem letiště. Na základě výsledků projednání byly místní zájmy městské části Brno-Tuřany zohledněny a Návrh pro 2. veřejné opakované projednání bude upraven.

Tímto je námítce vyhověno.

Věcná podstata způsobů vypořádání předmětného podání zůstává nadále relevantní, přestože návrh nového územního plánu města Brna prošel přepracováním s ohledem na Pokyny ZMB z roku 2022 a byl uveden do jednotného standardu ÚPD dle stavebního zákona a jeho prováděcích předpisů. Výše uvedené texty je tedy nutno chápat také ve smyslu těchto úprav.

MAGISTRÁT MĚSTA BRNA	
podatelna	17
Došlo dne	01-06-2020

MAGISTRÁT MĚSTA BRNA
 Odbor územního plánování a rozvoje
 Kounicova 67
 601 67 Brno

523


MAGISTRÁT MĚSTA BRNA
Odbor územního plánování a rozvoje
Došlo: 02-06-2020
Č.j. MMB: 0221387
Příl.:

NÁMITKA /PŘIPOMÍNKA

NÁZEV PROJEDNÁVANÉ ÚPD	NOVÝ ÚZEMNÍ PLÁN
------------------------	------------------

Identifikační údaje podatele

Fyzická osoba/právnícká osoba

Jméno, příjmení / Název společnosti	[REDACTED]	Statutární město Brno Magistrát města Brna
Datum narození/ Identifikační číslo		MMB/0221387/2020 listy: 1 přílohy: 1 druh: Katastrální mapa
Trvalé bydliště/ sídlo		 mmb1es77388ced Doručeno: 01.06.2020

Jsem - nejsem*) občan města Brna	Jsem - nejsem*) vlastníkem pozemku/ů nebo stavby v ploše dotčené navrhovanou změnou
	Katastrální území ...TUŘANY....., [REDACTED]

Upřesnění obsahu námítky/připomínky

<input type="checkbox"/> K textové části	<input checked="" type="checkbox"/> Ke grafické části	<input type="checkbox"/> K procesu pořizování
Městská část	BRNO-TUŘANY	
Katastrální území	TUŘANY	
Parcelní čísla pozemků (adresa, doplňující popis lokality)	ZAHRÁDKÁŘSKÁ LOKALITA U LETIŠTĚ	

Text námítky/připomínky včetně ZDŮVODNĚNÍ

přílohy:
 ano
 ne

Nesouhlasím s návrhem rozvojové plochy TU-7 a požaduji zachování stavu podle územního plánu.

Zdůvodnění:

Navržená rozvojová plocha zahrnuje rozšíření plochy letiště a novou návrhovou plochu lehké výroby E/a2 v místech ,kde je nyní zemědělsky obhospodařovaná půda a uprostřed ní zahrádkářská kolonie .

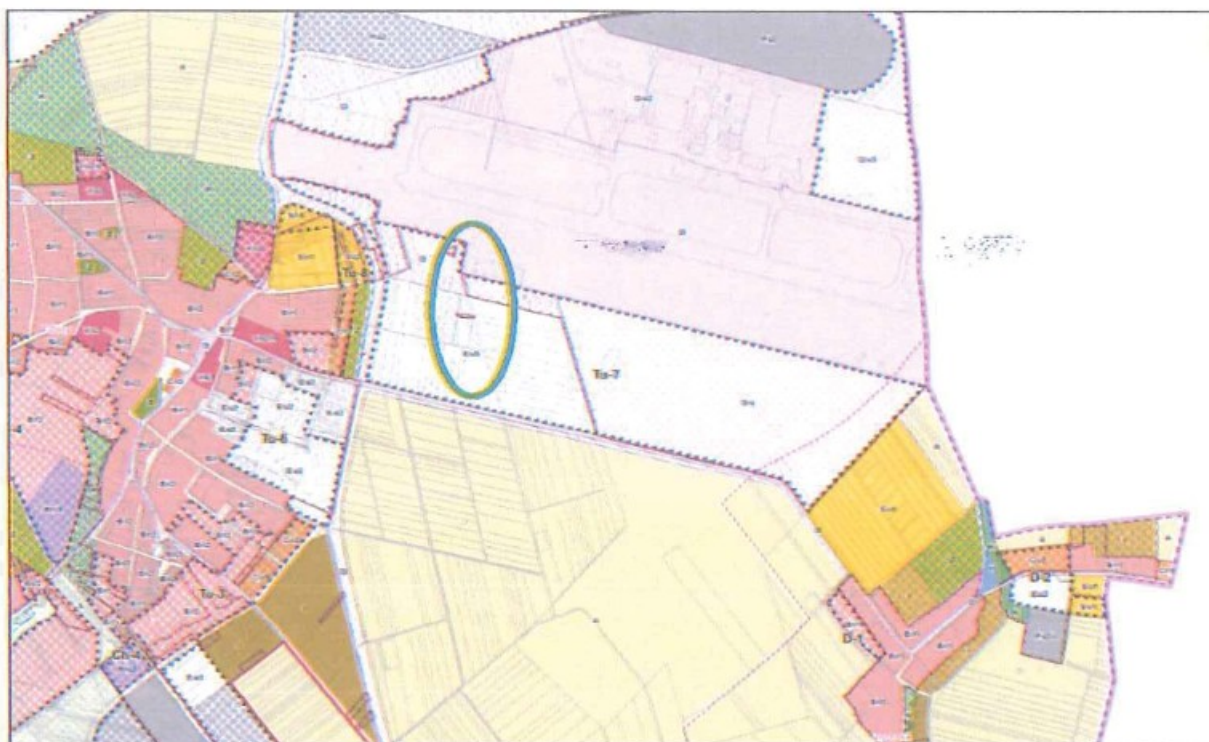
Jsem vlastníkem chaty [REDACTED] v této zahrádkářské kolonii.

Zahrádkářská kolonie má ve svém centru téměř přirozené přírodní prostředí s malou vodní plochou, velmi udržované zahrady a jako vlastník chaty nesouhlasím s zrušením zahrad a jejich nahrazením výrobními halami ,které v těchto místech nejsou nutné ,neboť je jich v okolí letiště a dálnice navrženo velké množství.

V Brně... dne 29.5.2020 Podpis: [REDACTED]

*nehodící se škrtněte

mapová příloha:



odesláni:

MMB/0221387/2020

Námítka

Výrok:

Námítce se vyhovuje.

Odůvodnění:

Pro dokladování transparentnosti procesu vyhodnocení podání je uveden také mezitímní pracovní výrok a odůvodnění, tj. vyhodnocení z r. 2020:

Námítce bylo v roce 2020 vyhověno částečně: „Námítka nesouhlasí s návrhem rozvojové lokality Tu-7 Pod letištěm; požaduje zachování stávající zahrádkářské kolonie a stavu dle stávajícího územního plánu.

Pozemky v jihozápadním cípu pod letištěm, mezi ulicí Pratecká a plánovaným obchvatem Tuřan, jsou již v současné době částečně využívány jako plochy zahrádek. Většina zde ležících pozemků je zemědělsky obhospodařována. Dle stávajícího platného ÚPmB jsou všechny plochy v této lokalitě zařazeny do ploch nestavebních - volných s funkcí zemědělský půdní fond. Na základě výše uvedeného bude plocha E/a3 převedena do ploch zemědělských A (tzn. stav území zůstane nezměněn). Návrhové plochy dopravy, jež jsou součástí rozvojové lokality Tu-7, určené k rozvoji provozu letiště zůstanou ponechány.“

Konečné rozhodnutí o námítce a odůvodnění tohoto rozhodnutí se vztahuje k výslednému řešení Návrhu nového ÚPmB:

Věcný obsah námítky byl uplatněn opakovaně při 1. opakovaném veřejném projednání.

Při 1. opakovaném veřejném projednání v 06/2021 uplatnil určený zastupitel RNDr. Filip Chváta, PhD. dle § 53 odst. (1) stavebního zákona v procesu vyhodnocování výsledků projednání dopisem č.j. MMB/0477610/2021 ze dne 13.9.2021 na základě doporučení RMB R8/168 konané dne 1.9.2021 podnět na zohlednění místních zájmů MČ Brno-Tuřany – vymezení ploch zahrádek na katastru Tuřan. Jedná se o území pod letištěm, které je již zčásti pro zahrádky využito, zčásti je toto využití nově navrhováno. Nepředpokládá se zde kolize se záměry či provozem letiště. Na základě výsledků projednání byly místní zájmy městské části Brno-Tuřany zohledněny a Návrh pro 2. veřejné opakované projednání bude upraven.

Tímto je námítce vyhověno.

Věcná podstata způsobů vypořádání předmětného podání zůstává nadále relevantní, přestože návrh nového územního plánu města Brna prošel přepracováním s ohledem na Pokyny ZMB z roku 2022 a byl uveden do jednotného standardu ÚPD dle stavebního zákona a jeho prováděcích předpisů. Výše uvedené texty je tedy nutno chápat také ve smyslu těchto úprav.

MAGISTRÁT MĚSTA BRNA	
podatelna	17
Došlo dne	01 -06- 2020
Č.j. MMB:	
Příl.:	


MAGISTRÁT MĚSTA BRNA
Odbor územního plánování a rozvoje
Kounicova 67
601 67 Brno

521

MAGISTRÁT MĚSTA BRNA	
Odbor územního plánování a rozvoje	
Došlo	02 -06- 2020
Č.j. MMB:	0221388
Příl.:	

NÁMÍTKA / PŘIPOMÍNKA	
NÁZEV PROJEDNÁVANÉ ÚPD	NOVÝ ÚZEMNÍ PLÁN

Identifikační údaje podatele

Fyzická osoba/právnícká osoba		Statutární město Brno Magistrát města Brna
		MMB/0221388/2020
Jméno, příjmení / Název společnosti		listy: 1 přílohy: 1 druh: Katastrální mapa
Datum narození/ Identifikační číslo		
Trvalé bydliště/ sídl		mmb1es77388cee Doručeno: 01.06.2020
Jsem - nejsem ^{*)} občan města Brna		Jsem - nejsem ^{*)} vlastníkem pozemku/ů nebo stavby v ploše dotčené navrhovanou změnou
	Katastrální území ...TUŘANY....., [REDACTED]	

Upřesnění obsahu námítky/připomínky

<input type="checkbox"/> K textové části	<input checked="" type="checkbox"/> Ke grafické části	<input type="checkbox"/> K procesu pořizování
Městská část	BRNO-TUŘANY	
Katastrální území	TUŘANY	
Parcelní čísla pozemků (adresa, doplňující popis lokality)	ZAHRÁDKÁŘSKÁ LOKALITA U LETIŠTĚ	

Text námítky/připomínky včetně ZDŮVODNĚNÍ

přílohy:
 ano
 ne

Nesouhlasím s návrhem rozvojové plochy TU-7 a požaduji zachování stavu podle územního plánu.

Zdůvodnění:

Navržená rozvojová plocha zahrnuje rozšíření plochy letiště a novou návrhovou plochu lehké výroby E/a2 v místech ,kde je nyní zemědělsky obhospodařovaná půda a uprostřed ní zahrádkářská kolonie .

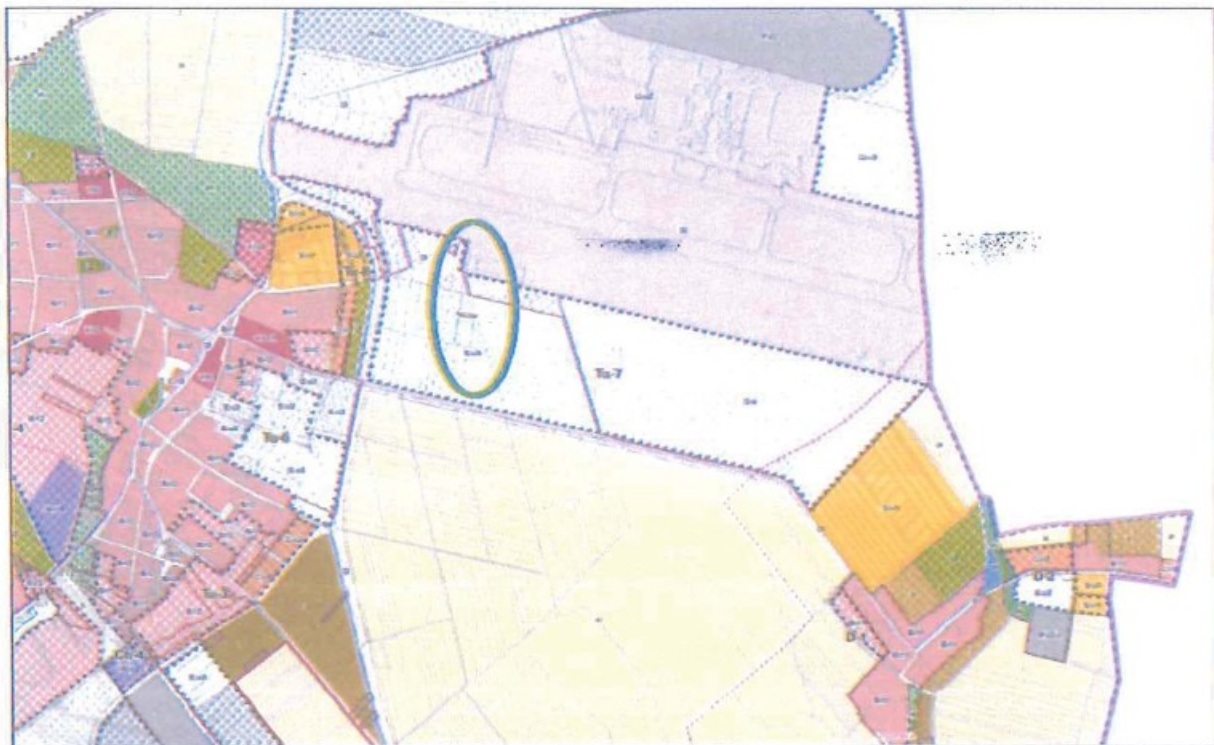
Jsem vlastníkem chaty [REDACTED] v této zahrádkářské kolonii.

Zahrádkářská kolonie má ve svém centru téměř přirozené přírodní prostředí s malou vodní plochou, velmi udržované zahrady a jako vlastník chaty nesouhlasím s zrušením zahrad a jejich nahrazením výrobními halami ,které v těchto místech nejsou nutné ,neboť je jich v okolí letiště a dálnice navrženo velké množství.

V Brně... dne 30.6.2020	Podpis [REDACTED]
-------------------------	---

*nehodící se škrtněte

mapová příloha:



odesláni:

MMB/0221388/2020

Námítka

Výrok:

Námítce se vyhovuje.

Odůvodnění:

Pro dokladování transparentnosti procesu vyhodnocení podání je uveden také mezitímní pracovní výrok a odůvodnění, tj. vyhodnocení z r. 2020:

Námítce bylo v roce 2020 vyhověno částečně: „Námítka nesouhlasí s návrhem rozvojové lokality Tu-7 Pod letištěm; požaduje zachování stávající zahrádkářské kolonie a stavu dle stávajícího územního plánu.

Pozemky v jihozápadním cípu pod letištěm, mezi ulicí Pratecká a plánovaným obchvatem Tuřan, jsou již v současné době částečně využívány jako plochy zahrádek. Většina zde ležících pozemků je zemědělsky obhospodařována. Dle stávajícího platného ÚPmB jsou všechny plochy v této lokalitě zařazeny do ploch nestavebních - volných s funkcí zemědělský půdní fond. Na základě výše uvedeného bude plocha E/a3 převedena do ploch zemědělských A (tzn. stav území zůstane nezměněn). Návrhové plochy dopravy, jež jsou součástí rozvojové lokality Tu-7, určené k rozvoji provozu letiště zůstanou ponechány.“

Konečné rozhodnutí o námítce a odůvodnění tohoto rozhodnutí se vztahuje k výslednému řešení Návrhu nového ÚPmB:

Věcný obsah námítky byl uplatněn opakovaně při 1. opakovaném veřejném projednání.

Při 1. opakovaném veřejném projednání v 06/2021 uplatnil určený zastupitel RNDr. Filip Chvátal, PhD. dle § 53 odst. (1) stavebního zákona v procesu vyhodnocování výsledků projednání dopisem č.j. MMB/0477610/2021 ze dne 13.9.2021 na základě doporučení RMB R8/168 konané dne 1.9.2021 podnět na zohlednění místních zájmů MČ Brno-Tuřany – vymezení ploch zahrádek na katastru Tuřan. Jedná se o území pod letištěm, které je již zčásti pro zahrádky využito, zčásti je toto využití nově navrhováno. Nepředpokládá se zde kolize se záměry či provozem letiště. Na základě výsledků projednání byly místní zájmy městské části Brno-Tuřany zohledněny a Návrh pro 2. veřejné opakované projednání bude upraven.

Tímto je námítce vyhověno.

Věcná podstata způsobů vypořádání předmětného podání zůstává nadále relevantní, přestože návrh nového územního plánu města Brna prošel přepracováním s ohledem na Pokyny ZMB z roku 2022 a byl uveden do jednotného standardu ÚPD dle stavebního zákona a jeho prováděcích předpisů. Výše uvedené texty je tedy nutno chápat také ve smyslu těchto úprav.

MAGISTRÁT MĚSTA BRNA	
podatelna	17
Došlo dne	'01 -06- 2020
Č.j. MMB:	
Pril.:	

MAGISTRÁT MĚSTA BRNA 522
 Odbor územního plánování a rozvoje
 Kounicova 67
 601 67 Brno

MAGISTRÁT MĚSTA BRNA	
Odbor územního plánování a rozvoje	
Došlo	02 -06- 2020
Č.j. MMB:	022 1392
Pril.:	

NÁZEV PROJEDNÁVANÉ ÚPD

NOVÝ ÚZEMNÍ PLÁN

Statutární město Brno
 Magistrát města Brna

Identifikační údaje podatele

MMB/022 1392/2020

Fyzická osoba/právnícká osoba

listy: 1 přílohy: 1
 druh: Katastrální mapa

Jméno, příjmení /
 Název společnosti

Datum narození/
 Identifikační číslo

Trvalé bydliště/
 sídlo



~~Jsem - nejsem~~*) občan města Brna

JSEM

Jsem - nejsem*) vlastníkem pozemku/ů nebo stavby v ploše dotčené
 navrhovanou změnou

Katastrální území ...TUŘANY....., parc č.

Upřesnění obsahu námítky/přípomínky

K textové části

Ke grafické části

K procesu pořizování

Městská část

BRNO-TUŘANY

Katastrální území

TUŘANY

Parcelní čísla pozemků (adresa,
 doplňující popis lokality)

ZAHRÁDKÁŘSKÁ LOKALITA U LETIŠTĚ

Text námítky/přípomínky včetně ZDŮVODNĚNÍ

přílohy:

ano

ne

Nesouhlasím s návrhem rozvojové plochy TU-7 a požaduji zachování stavu podle územního plánu.

Zdůvodnění:

Navržená rozvojová plocha zahrnuje rozšíření plochy letiště a novou návrhovou plochu lehké výroby E/a2 v místech ,kde je nyní zemědělsky obhospodařovaná půda a uprostřed ní zahrádkářská kolonie .

Jsem vlastníkem chaty této zahrádkářské kolonii.

Zahrádkářská kolonie má ve svém centru téměř přirozené přírodní prostředí s malou vodní plochou, velmi udržované zahrady a jako vlastník chaty nesouhlasím s zrušením zahrad a jejich nahrazením výrobními halami ,které v těchto místech nejsou nutné ,neboť je jich v okolí letiště a dálnice navrženo velké množství.

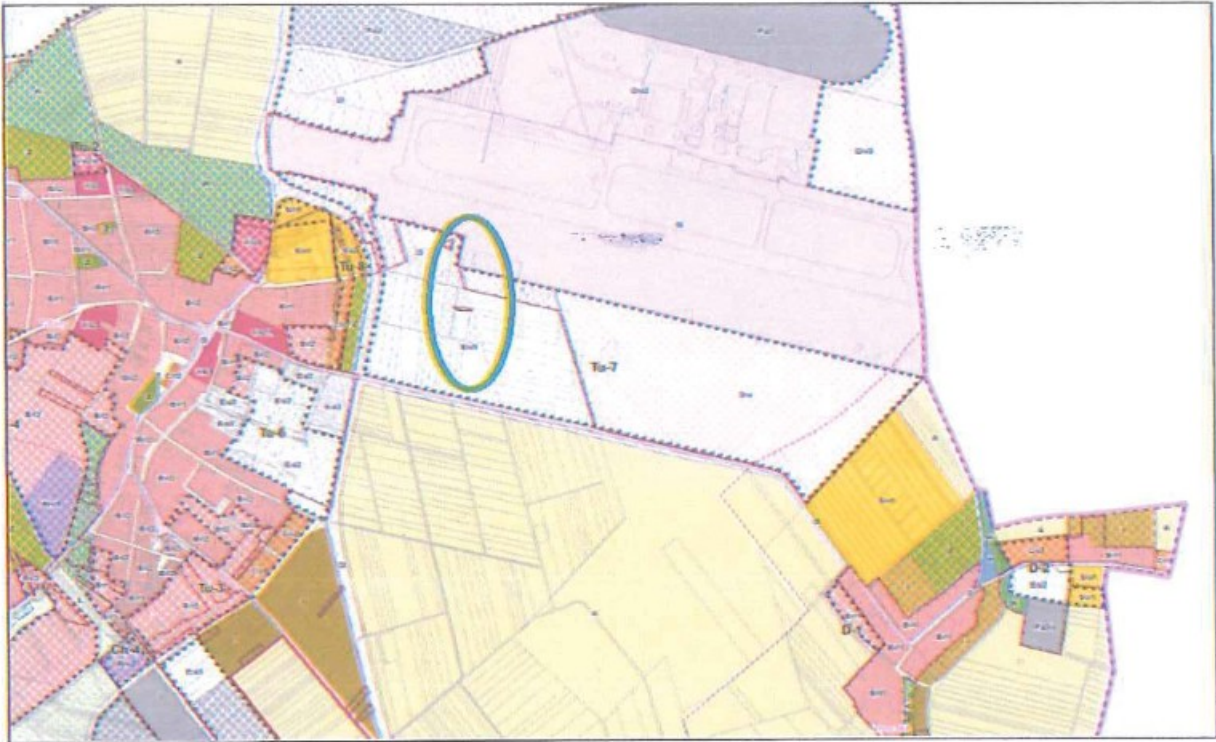
V Brně... dne

30. 5. 2020

Podpis:

*nehodící se škrtněte

mapová příloha:



odesláni:

MMB/0221392/2020

Námítka

Výrok:

Námítce se vyhovuje.

Odůvodnění:

Pro dokladování transparentnosti procesu vyhodnocení podání je uveden také mezitímní pracovní výrok a odůvodnění, tj. vyhodnocení z r. 2020:

Námítce bylo v roce 2020 vyhověno částečně: „Námítka nesouhlasí s návrhem rozvojové lokality Tu-7 Pod letištěm; požaduje zachování stávající zahrádkářské kolonie a stavu dle stávajícího územního plánu.

Pozemky v jihozápadním cípu pod letištěm, mezi ulicí Pratecká a plánovaným obchvatem Tuřan, jsou již v současné době částečně využívány jako plochy zahrádek. Většina zde ležících pozemků je zemědělsky obhospodařována. Dle stávajícího platného ÚPmB jsou všechny plochy v této lokalitě zařazeny do ploch nestavebních - volných s funkcí zemědělský půdní fond. Na základě výše uvedeného bude plocha E/a3 převedena do ploch zemědělských A (tzn. stav území zůstane nezměněn). Návrhové plochy dopravy, jež jsou součástí rozvojové lokality Tu-7, určené k rozvoji provozu letiště zůstanou ponechány.“

Konečné rozhodnutí o námítce a odůvodnění tohoto rozhodnutí se vztahuje k výslednému řešení Návrhu nového ÚPmB:

Věcný obsah námítky byl uplatněn opakovaně při 1. opakovaném veřejném projednání.

Při 1. opakovaném veřejném projednání v 06/2021 uplatnil určený zastupitel RNDr. Filip Chvátal, PhD. dle § 53 odst. (1) stavebního zákona v procesu vyhodnocování výsledků projednání dopisem č.j. MMB/0477610/2021 ze dne 13.9.2021 na základě doporučení RMB R8/168 konané dne 1.9.2021 podnět na zohlednění místních zájmů MČ Brno-Tuřany – vymezení ploch zahrádek na katastru Tuřan. Jedná se o území pod letištěm, které je již zčásti pro zahrádky využito, zčásti je toto využití nově navrhováno. Nepředpokládá se zde kolize se záměry či provozem letiště. Na základě výsledků projednání byly místní zájmy městské části Brno-Tuřany zohledněny a Návrh pro 2. veřejné opakované projednání bude upraven.

Tímto je námítce vyhověno.

Věcná podstata způsobů vypořádání předmětného podání zůstává nadále relevantní, přestože návrh nového územního plánu města Brna prošel přepracováním s ohledem na Pokyny ZMB z roku 2022 a byl uveden do jednotného standardu ÚPD dle stavebního zákona a jeho prováděcích předpisů. Výše uvedené texty je tedy nutno chápat také ve smyslu těchto úprav.

Statutární město Brno

Doručeno: 02.06.2020

MMB/0221397/2020

listy: přílohy:1

druh: lí/sv:



mmb1es77388cf5

MAGISTRÁT MĚSTA BRNA

Odbor územního plánování a rozvoje

Kounicova 67

601 67 Brno

488

NÁMITKA / PŘIPOMÍNKA**NÁZEV PROJEDNÁVANÉ ÚPD****Návrh územního plánu města Brna
zveřejněný 24.3.2020****Identifikační údaje podatele****Fyzická osoba/právnícká osoba**Jméno, příjmení /
Název společnosti

KOH-I-NOOR LPS, s.r.o.

Datum narození/
Identifikační číslo

25558277

Adresa

Jezerní 194/11, 619 00 Brno

~~Jsem~~ - nejsem*) občan města BrnaJsem - nejsem*) vlastníkem pozemku/ů nebo stavby v ploše dotčené
navrhovanou změnouKatastrální území Přízřenice, parc. č. 79, 83, 80/13, 78, 80/21, 80/12,
80/13, 80/8, 80/11, 80/33, 80/34, 80/31, 80/36, 80/35, 8/37, 80/22,
80/32**Upřesnění obsahu námítky/připomínky** K textové části **Ke grafické části** K procesu pořizování

Městská část

Brno- Jih

Katastrální území


Přízřenice

Parcelní čísla pozemků (adresa,
doplňující popis lokality)83, 80/13, 80/1, 96/4, 84, 96/3, 80/4,, 85, 96/1, 80/6, 94/1, 95, 93,
80/18, 80/2, 80/17, 76, 77, 78, 80/21, 80/12, 80/13, 80/8, 80/11, 80/33,
80/34, 80/31, 80/36, 80/35, 8/37, 80/22, 80/15, 80/32, 79

Plochy lehké výroby E/a2

**Text námítky/připomínky včetně
ZDŮVODNĚNÍ****Požadujeme zvýšení výškové úrovně zástavby na 6-16 m- kód 3.**

Zdůvodnění námítky:

<p>grafická příloha</p> <p><input type="checkbox"/> ane</p> <p><input type="checkbox"/> ne</p> <p>- další přílohy</p>	<p>Pro budoucí rozvoj areálu s ohledem na technologii skladování je nutné uvažovat s čistou výškou skladu pod vazník 10 m. Již dnes některé stávající objekty přesahují výšku 10 m (předepsaný kód 2).</p> <p>Návrh územního plánu výškové parametry stávajících ani plánovaných objektů nerespektuje, proto vlastník pozemků podává shora uvedenou a řádně odůvodněnou námítku a žádá, aby jí bylo vyhověno.</p>
<p>V Brně dne 31.5.2020</p>	<p>Podpis: </p>

**nehodící se škrtněte*

MMB/0221397/2020

Námitka

Výrok:

Námitce se nevyhovuje.

Odůvodnění:

Námitkou je požadována změna výškové úrovně zástavby u plochy lehké výroby E/a2 v centru Přízřenic z úrovně 2 na výškovou úroveň 3.

Dotčený výrobní areál se nachází v historickém centru Přízřenic, na jižní straně Starého náměstí. V této části si obec dosud zachovává původní vesnický charakter a patří mezi nejzachovalejší vesnické celky na území města Brna. Při vjezdu do areálu stojí dodnes zachovaná, ale již poněkud chátrající jednopatrová budova původního zámku.

Vzhledem k vesnickému charakteru okolní zástavby, lokaci v centru obce a návaznosti jižní části areálu na volnou krajinu je výšková úroveň 2 odpovídající. Výšková úroveň 3 je určena pro městskou zástavbu a obytná sídliště. Na základě výše uvedeného nelze námitce vyhovět.

Věcná podstata způsobů vypořádání předmětného podání zůstává nadále relevantní, přestože návrh nového územního plánu města Brna prošel přepracováním s ohledem na Pokyny ZMB z roku 2022 a byl uveden do jednotného standardu ÚPD dle stavebního zákona a jeho prováděcích předpisů. Výše uvedené texty je tedy nutno chápat také ve smyslu těchto úprav.

MAGISTRÁT MĚSTA BRNA	
podatelna	17
Došlo dne	01-06-2020
Č.j. MMB:	
Příl.:	

MAGISTRÁT MĚSTA BRNA
Odbor územního plánování a rozvoje
Kounicova 67
601 67 Brno

520

MAGISTRÁT MĚSTA BRNA	
Odbor územního plánování a rozvoje	
Došlo:	02-06-2020
Č.j. MMB:	0221398
Příl.:	

NÁZEV PROJEDNÁVANÉ ÚPD

NOVÝ ÚZEMNÍ PLÁN

Identifikační údaje podatele

Statutární město Brno
Magistrát města Brna

Fyzická osoba/právnícká osoba

MMB/0221398/2020

listy: 1 přílohy: 1
druh: Katastrální mapa



mmb1es77388of6 Doručeno: 01.06.2020

Jméno, příjmení /
Název společnosti

Datum narození/
Identifikační číslo

Trvalé bydliště/
sídlo

Jsem - nejsem*) občan města Brna

Jsem - nejsem*) vlastníkem pozemku/ů nebo stavby v ploše dotčené
navrhovanou změnou

Katastrální území ...TUŘANY....., parc. č. [redacted]

Upřesnění obsahu námítky/přípomínky

K textové části

Ke grafické části

K procesu pořizování

Městská část

BRNO-TUŘANY

Katastrální území

TUŘANY

Parcelní čísla pozemků (adresa,
doplňující popis lokality)

ZAHRÁDKÁŘSKÁ LOKALITA U LETIŠTĚ

Text námítky/přípomínky včetně ZDŮVODNĚNÍ

přílohy:

ano

ne

Nesouhlasím s návrhem rozvojové plochy TU-7 a požaduji zachování stavu podle územního plánu.

Zdůvodnění:

Navržená rozvojová plocha zahrnuje rozšíření plochy letiště a novou návrhovou plochu lehké výroby E/a2 v místech ,kde je nyní zemědělsky obhospodařovaná půda a uprostřed ní zahrádkářská kolonie .

Jsem vlastníkem chaty č. [redacted] v této zahrádkářské kolonii.

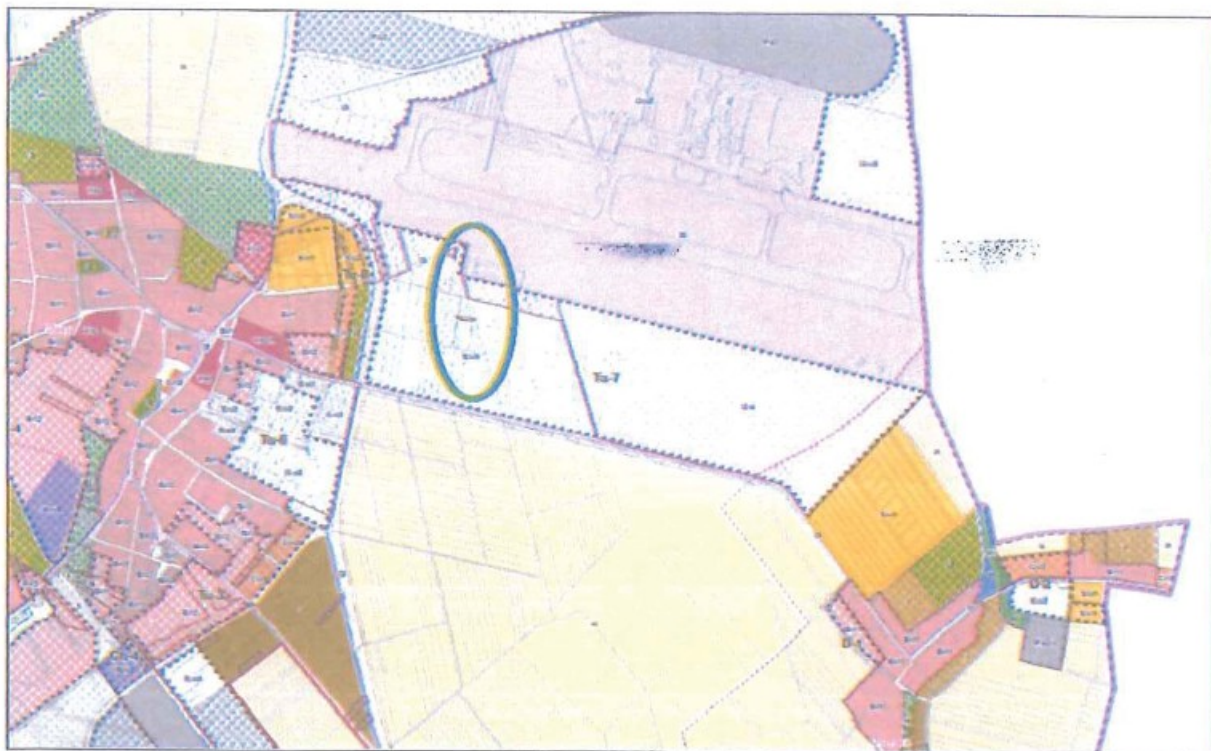
Zahrádkářská kolonie má ve svém centru téměř přirozené přírodní prostředí s malou vodní plochou, velmi udržované zahrady a jako vlastník chaty nesouhlasím s zrušením zahrad a jejich nahrazením výrobními halami ,které v těchto místech nejsou nutné ,neboť je jich v okolí letiště a dálnice navrženo velké množství.

V Brně... dne 30.5.2020

Podpis [redacted]

*nehodící se škrtněte

mapová příloha:



odeslání:

22

MMB/0221398/2020

Námítka

Výrok:

Námítce se vyhovuje.

Odůvodnění:

Pro dokladování transparentnosti procesu vyhodnocení podání je uveden také mezitímní pracovní výrok a odůvodnění, tj. vyhodnocení z r. 2020:

Námítce bylo v roce 2020 vyhověno částečně: „Námítka nesouhlasí s návrhem rozvojové lokality Tu-7 Pod letištěm; požaduje zachování stávající zahrádkářské kolonie a stavu dle stávajícího územního plánu.

Pozemky v jihozápadním cípu pod letištěm, mezi ulicí Pratecká a plánovaným obchvatem Tuřan, jsou již v současné době částečně využívány jako plochy zahrádek. Většina zde ležících pozemků je zemědělsky obhospodařována. Dle stávajícího platného ÚPmB jsou všechny plochy v této lokalitě zařazeny do ploch nestavebních - volných s funkcí zemědělský půdní fond. Na základě výše uvedeného bude plocha E/a3 převedena do ploch zemědělských A (tzn. stav území zůstane nezměněn). Návrhové plochy dopravy, jež jsou součástí rozvojové lokality Tu-7, určené k rozvoji provozu letiště zůstanou ponechány.“

Konečné rozhodnutí o námítce a odůvodnění tohoto rozhodnutí se vztahuje k výslednému řešení Návrhu nového ÚPmB:

Věcný obsah námítky byl uplatněn opakovaně při 1. opakovaném veřejném projednání.

Při 1. opakovaném veřejném projednání v 06/2021 uplatnil určený zastupitel RNDr. Filip Chváta, PhD. dle § 53 odst. (1) stavebního zákona v procesu vyhodnocování výsledků projednání dopisem č.j. MMB/0477610/2021 ze dne 13.9.2021 na základě doporučení RMB R8/168 konané dne 1.9.2021 podnět na zohlednění místních zájmů MČ Brno-Tuřany – vymezení ploch zahrádek na katastru Tuřan. Jedná se o území pod letištěm, které je již zčásti pro zahrádky využito, zčásti je toto využití nově navrhováno. Nepředpokládá se zde kolize se záměry či provozem letiště. Na základě výsledků projednání byly místní zájmy městské části Brno-Tuřany zohledněny a Návrh pro 2. veřejné opakované projednání bude upraven.

Tímto je námítce vyhověno.

Věcná podstata způsobů vypořádání předmětného podání zůstává nadále relevantní, přestože návrh nového územního plánu města Brna prošel přepracováním s ohledem na Pokyny ZMB z roku 2022 a byl uveden do jednotného standardu ÚPD dle stavebního zákona a jeho prováděcích předpisů. Výše uvedené texty je tedy nutno chápat také ve smyslu těchto úprav.

MAGISTRÁT MĚSTA BRNA
 podatelna
 Došlo dne 01-06-2020
 Č.j. MMB:
 Příl.:

MAGISTRÁT MĚSTA BRNA
 Odbor územního plánování a rozvoje
 Došlo: 02-06-2020
 Č.j. MMB: 0221401
 Příl.:

MAGISTRÁT MĚSTA BRNA
 Odbor územního plánování a rozvoje
 Kounicova 67
 601 67 Brno
 518

Statutární město Brno
 Magistrát města Brna
 MMB/0221401/2020
 listy: 1 přílohy: 1
 druh: Katastrální mapa

 mmb1es77388ofa Doručeno: 01.06.2020

NÁMITKA /PŘIPOMÍNKA

NÁZEV PROJEDNÁVANÉ ÚPD NOVÝ ÚZEMNÍ PLÁN

Identifikační údaje podatele

Fyzická osoba/právnícká osoba

Jméno, příjmení / Název společnosti	[redacted]
Datum narození/ Identifikační číslo	[redacted]
Trvalé bydliště/ sídlo	[redacted]
Jsem - nejsem*) občan města Brna	Jsem - nejsem*) vlastníkem pozemků nebo stavby v ploše dotčené navrhovanou změnou Katastrální území ...TUŘANY..... parc [redacted]

Upřesnění obsahu námítky/připomínky

<input type="checkbox"/> K textové části	<input checked="" type="checkbox"/> Ke grafické části	<input type="checkbox"/> K procesu pořizování
Městská část	BRNO-TUŘANY	
Katastrální území	TUŘANY	
Parcelní čísla pozemků (adresa, doplňující popis lokality)	ZAHŘÁDKÁŘSKÁ LOKALITA U LETIŠTĚ	

Text námítky/připomínky včetně ZDŮVODNĚNÍ

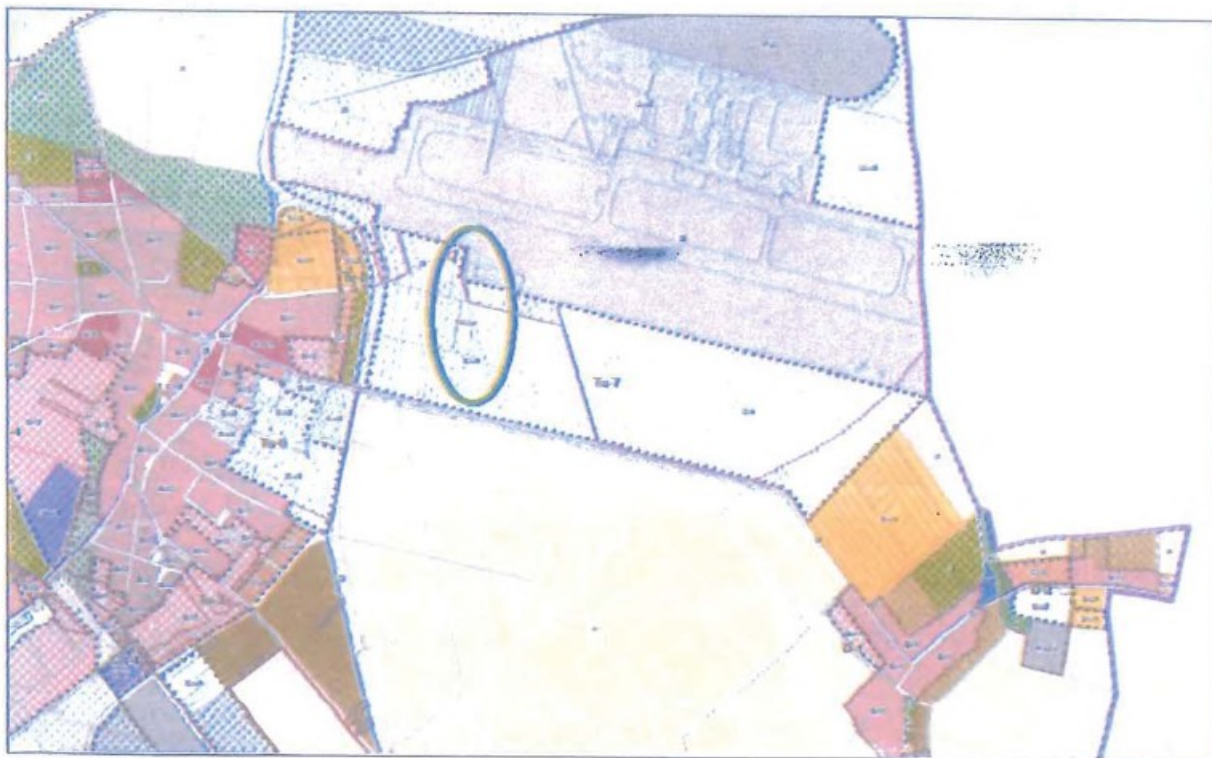
přílohy:
 ano
 ne

Nesouhlasím s návrhem rozvojové plochy TU-7 a požaduji zachování stavu podle územního plánu.
 Zdůvodnění:
 Navržená rozvojová plocha zahrnuje rozšíření plochy letiště a novou návrhovou plochu lehké výroby E/a2 v místech ,kde je nyní zemědělsky obhospodařované půdě a vprostřed ní zahrádkářská kolonie .
 Jsem vlastníkem chaty č. [redacted] zahrádkářské kolonii.
 Zahrádkářská kolonie má ve svém centru téměř přirozené přírodní prostředí s malou vodní plochou, velmi udržované zahrady a jako vlastník chaty nesouhlasím s zrušením zahrad a jejich nahrazením výrobními halami ,které v těchto místech nejsou nutné ,neboť je jich v okolí letiště a dálnice navrženo velké množství.

V Brně... dne 30.5.2020 Podpis [redacted]

*nehodící se škrtněte

mapová příloha:



odeslání:

MMB/0221401/2020

Námítka

Výrok:

Námítce se vyhovuje.

Odůvodnění:

Pro dokladování transparentnosti procesu vyhodnocení podání je uveden také mezitímní pracovní výrok a odůvodnění, tj. vyhodnocení z r. 2020:

Námítce bylo v roce 2020 vyhověno částečně: „Námítka nesouhlasí s návrhem rozvojové lokality Tu-7 Pod letištěm; požaduje zachování stávající zahrádkářské kolonie a stavu dle stávajícího územního plánu.

Pozemky v jihozápadním cípu pod letištěm, mezi ulicí Pratecká a plánovaným obchvatem Tuřan, jsou již v současné době částečně využívány jako plochy zahrádek. Většina zde ležících pozemků je zemědělsky obhospodařována. Dle stávajícího platného ÚPmB jsou všechny plochy v této lokalitě zařazeny do ploch nestavebních - volných s funkcí zemědělský půdní fond. Na základě výše uvedeného bude plocha E/a3 převedena do ploch zemědělských A (tzn. stav území zůstane nezměněn). Návrhové plochy dopravy, jež jsou součástí rozvojové lokality Tu-7, určené k rozvoji provozu letiště zůstanou ponechány.“

Konečné rozhodnutí o námítce a odůvodnění tohoto rozhodnutí se vztahuje k výslednému řešení Návrhu nového ÚPmB:

Věcný obsah námítky byl uplatněn opakovaně při 1. opakovaném veřejném projednání.

Při 1. opakovaném veřejném projednání v 06/2021 uplatnil určený zastupitel RNDr. Filip Chvátal, PhD. dle § 53 odst. (1) stavebního zákona v procesu vyhodnocování výsledků projednání dopisem č.j. MMB/0477610/2021 ze dne 13.9.2021 na základě doporučení RMB R8/168 konané dne 1.9.2021 podnět na zohlednění místních zájmů MČ Brno-Tuřany – vymezení ploch zahrádek na katastru Tuřan. Jedná se o území pod letištěm, které je již zčásti pro zahrádky využito, zčásti je toto využití nově navrhováno. Nepředpokládá se zde kolize se záměry či provozem letiště. Na základě výsledků projednání byly místní zájmy městské části Brno-Tuřany zohledněny a Návrh pro 2. veřejné opakované projednání bude upraven.

Tímto je námítce vyhověno.

Věcná podstata způsobů vypořádání předmětného podání zůstává nadále relevantní, přestože návrh nového územního plánu města Brna prošel přepracováním s ohledem na Pokyny ZMB z roku 2022 a byl uveden do jednotného standardu ÚPD dle stavebního zákona a jeho prováděcích předpisů. Výše uvedené texty je tedy nutno chápat také ve smyslu těchto úprav.

MAGISTRÁT MĚSTA BRNA
 Odbor územního plánování a rozvoje
 Kounicova 67
 601 67 Brno

Došlo dne: 01-06-2020
 Č.j. MMB:
 Příl.:

MAGISTRÁT MĚSTA BRNA
 Odbor územního plánování a rozvoje
 Kounicova 67
 601 67 Brno

519

MAGISTRÁT MĚSTA BRNA
 Odbor územního plánování a rozvoje

Došlo: 02-06-2020
 Č.j. MMB: 0221403
 Příl.:

NÁMITKA /PŘIPOMÍNKA

NÁZEV PROJEDNÁVANÉ ÚPD

NOVÝ ÚZEMNÍ PLÁN

Statutární město Brno
 Magistrát města Brna

Identifikační údaje podatele

Fyzická osoba/právnícká osoba

MMB/0221403/2020

listy: 1 přílohy: 1
 druh: Katastrální mapa



Doručeno: 01.06.2020

Jméno, příjmení /
 Název společnosti

Datum narození/
 Identifikační číslo

Trvalé bydliště/
 sídlo

Jsem - nejsem*) občan města Brna

Jsem - nejsem*) vlastníkem pozemku/ů nebo stavby v ploše dotčené
 navrhovanou změnou

Katastrální území ...TUŘANY....., parc. č. [redacted]

Upřesnění obsahu námítky/připomínky

K textové části

Ke grafické části

K procesu pořizování

Městská část

BRNO-TUŘANY

Katastrální území

TUŘANY

Parcelní čísla pozemků (adresa,
 doplňující popis lokality)

ZAHRÁDKÁŘSKÁ LOKALITA U LETIŠTĚ

Text námítky/připomínky včetně ZDŮVODNĚNÍ

přílohy:

ano

ne

Nesouhlasím s návrhem rozvojové plochy TU-7 a požaduji zachování stavu podle územního plánu.

Zdůvodnění:

Navržená rozvojová plocha zahrnuje rozšíření plochy letiště a novou návrhovou plochu lehké výroby E/a2 v místech ,kde je nyní zemědělsky obhospodařovaná půda a uprostřed ní zahrádkářská kolonie .

Jsem vlastníkem chaty č. [redacted] v této zahrádkářské kolonii.

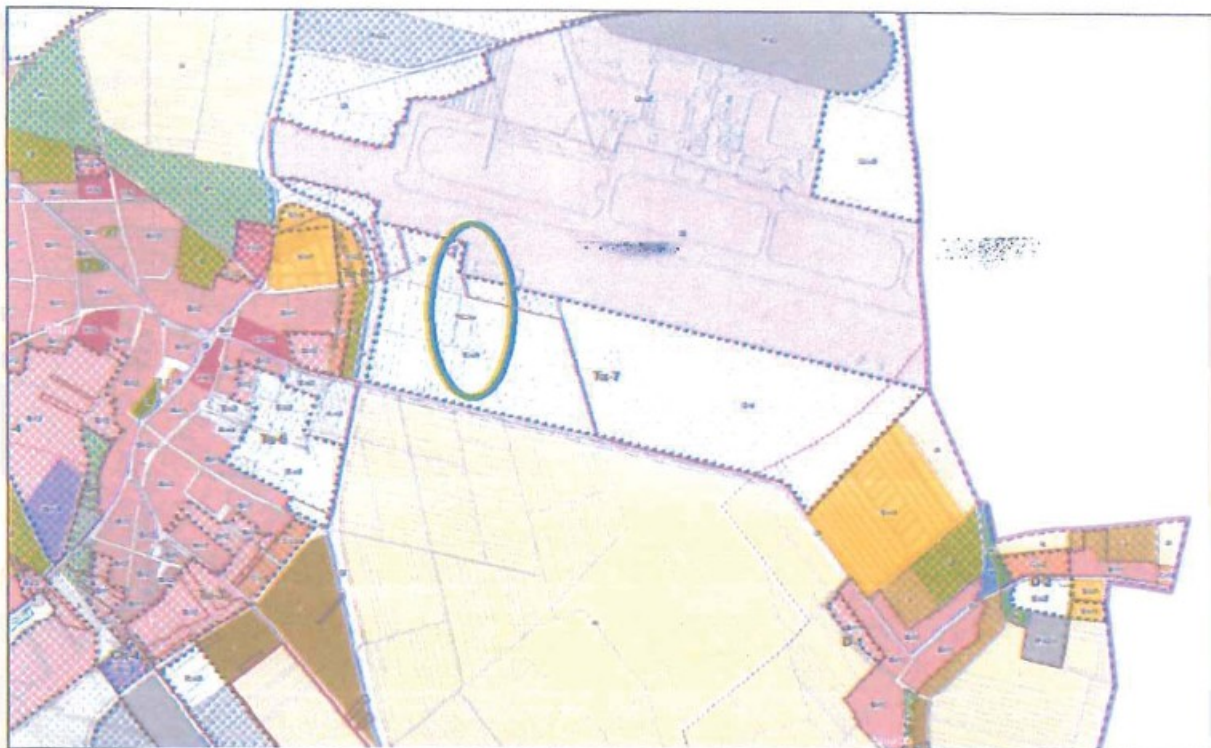
Zahrádkářská kolonie má ve svém centru téměř přirozené přírodní prostředí s malou vodní plochou, velmi udržované zahrady a jako vlastník chaty nesouhlasím s zrušením zahrad a jejich nahrazením výrobními halami ,které v těchto místech nejsou nutné ,neboť je jich v okolí letiště a dálnice navrženo velké množství.

V Brně... dne 30.5.2020

Podpis: ... [redacted]

*nehodící se škrtněte

mapová příloha:



odeslání:

MMB/0221403/2020

Námítka

Výrok:

Námítce se vyhovuje.

Odůvodnění:

Pro dokladování transparentnosti procesu vyhodnocení podání je uveden také mezitímní pracovní výrok a odůvodnění, tj. vyhodnocení z r. 2020:

Námítce bylo v roce 2020 vyhověno částečně: „Námítka nesouhlasí s návrhem rozvojové lokality Tu-7 Pod letištěm; požaduje zachování stávající zahrádkářské kolonie a stavu dle stávajícího územního plánu.

Pozemky v jihozápadním cípu pod letištěm, mezi ulicí Pratecká a plánovaným obchvatem Tuřan, jsou již v současné době částečně využívány jako plochy zahrádek. Většina zde ležících pozemků je zemědělsky obhospodařována. Dle stávajícího platného ÚPmB jsou všechny plochy v této lokalitě zařazeny do ploch nestavebních - volných s funkcí zemědělský půdní fond. Na základě výše uvedeného bude plocha E/a3 převedena do ploch zemědělských A (tzn. stav území zůstane nezměněn). Návrhové plochy dopravy, jež jsou součástí rozvojové lokality Tu-7, určené k rozvoji provozu letiště zůstanou ponechány.“

Konečné rozhodnutí o námítce a odůvodnění tohoto rozhodnutí se vztahuje k výslednému řešení Návrhu nového ÚPmB:

Věcný obsah námítky byl uplatněn opakovaně při 1. opakovaném veřejném projednání.

Při 1. opakovaném veřejném projednání v 06/2021 uplatnil určený zastupitel RNDr. Filip Chváta, PhD. dle § 53 odst. (1) stavebního zákona v procesu vyhodnocování výsledků projednání dopisem č.j. MMB/0477610/2021 ze dne 13.9.2021 na základě doporučení RMB R8/168 konané dne 1.9.2021 podnět na zohlednění místních zájmů MČ Brno-Tuřany – vymezení ploch zahrádek na katastru Tuřan. Jedná se o území pod letištěm, které je již zčásti pro zahrádky využito, zčásti je toto využití nově navrhováno. Nepředpokládá se zde kolize se záměry či provozem letiště. Na základě výsledků projednání byly místní zájmy městské části Brno-Tuřany zohledněny a Návrh pro 2. veřejné opakované projednání bude upraven.

Tímto je námítce vyhověno.

Věcná podstata způsobů vypořádání předmětného podání zůstává nadále relevantní, přestože návrh nového územního plánu města Brna prošel přepracováním s ohledem na Pokyny ZMB z roku 2022 a byl uveden do jednotného standardu ÚPD dle stavebního zákona a jeho prováděcích předpisů. Výše uvedené texty je tedy nutno chápat také ve smyslu těchto úprav.

MAGISTRÁT MĚSTA BRNA
 podatelna 17
 Došlo dne 01-06-2020
 Č.j. MMB:
 Příl.:

MAGISTRÁT MĚSTA BRNA
 Odbor územního plánování a rozvoje
 Kounicova 67
 601 67 Brno

516

MAGISTRÁT MĚSTA BRNA
 Odbor územního plánování a rozvoje
 Došlo 02-06-2020
 Č.j. MMB: 0227407
 Příl.:

NÁMITKA /PŘIPOMÍNKA

NÁZEV PROJEDNÁVANÉ ÚPD

NOVÝ ÚZEMNÍ PLÁN

Identifikační údaje podatele

Statutární město Brno
 Magistrát města Brna

Fyzická osoba/právnícká osoba

MMB/0221407/2020

listy: 1 přílohy: 1
 druh: Katastrální mapa



mmb1es77388d00 Doručeno: 01.06.2020

Jméno, příjmení /
 Název společnosti

Datum narození/
 Identifikační číslo

Trvalé bydliště/
 sídlo

Jsem - nejsem*) občan města Brna

Jsem - nejsem*) vlastníkem pozemku/ů nebo stavby v ploše dotčené
 navrhovanou změnou

Katastrální území ...TUŘANY....., parc č. [redacted]

Upřesnění obsahu námítky/připomínky

K textové části Ke grafické části K procesu pořizování

Městská část BRNO-TUŘANY

Katastrální území TUŘANY

Parcelní čísla pozemků (adresa,
 doplňující popis lokality) ZAHRÁDKÁŘSKÁ LOKALITA U LETIŠTĚ

Text námítky/připomínky včetně ZDŮVODNĚNÍ

přílohy:
 ano
 ne

Nesouhlasím s návrhem rozvojové plochy TU-7 a požaduji zachování stavu podle územního plánu.

Zdůvodnění:

Navržená rozvojová plocha zahrnuje rozšíření plochy letiště a novou návrhovou plochu lehké výroby E/a2 v místech ,kde je nyní zemědělsky obhospodařovaná půda a uprostřed ní zahrádkářská kolonie .

Jsem vlastníkem chaty č. [redacted] v této zahrádkářské kolonii.

Zahrádkářská kolonie má ve svém centru téměř přirozené přírodní prostředí s malou vodní plochou, velmi udržované zahrady a jako vlastník chaty nesouhlasím s zrušením zahrad a jejich nahrazením výrobními halami ,které v těchto místech nejsou nutné ,neboť je jich v okolí letiště a dálnice navrženo velké množství.

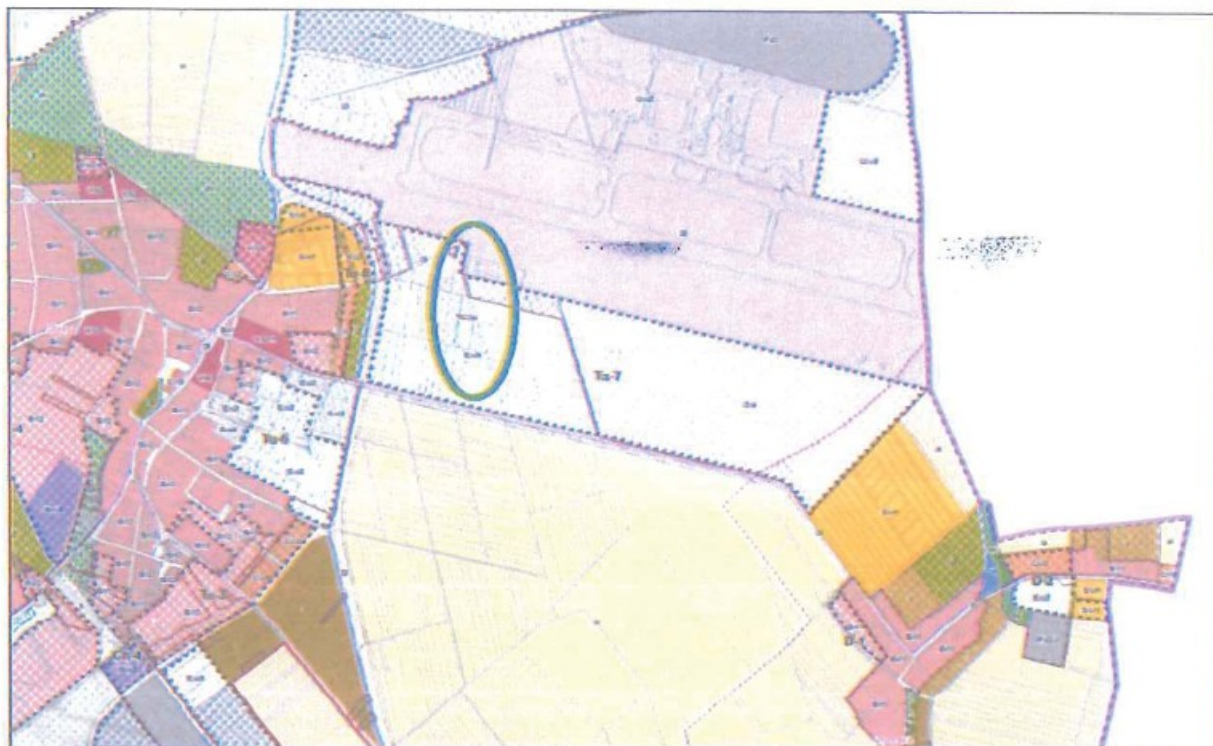
V Brně... dne 30.5.2020

Podpis:



*nehodící se škrtněte

mapová příloha:



odeslání:

MMB/0221407/2020

Námítka

Výrok:

Námítce se vyhovuje.

Odůvodnění:

Pro dokladování transparentnosti procesu vyhodnocení podání je uveden také mezitímní pracovní výrok a odůvodnění, tj. vyhodnocení z r. 2020:

Námítce bylo v roce 2020 vyhověno částečně: „Námítka nesouhlasí s návrhem rozvojové lokality Tu-7 Pod letištěm; požaduje zachování stávající zahrádkářské kolonie a stavu dle stávajícího územního plánu.

Pozemky v jihozápadním cípu pod letištěm, mezi ulicí Pratecká a plánovaným obchvatem Tuřan, jsou již v současné době částečně využívány jako plochy zahrádek. Většina zde ležících pozemků je zemědělsky obhospodařována. Dle stávajícího platného ÚPmB jsou všechny plochy v této lokalitě zařazeny do ploch nestavebních - volných s funkcí zemědělský půdní fond. Na základě výše uvedeného bude plocha E/a3 převedena do ploch zemědělských A (tzn. stav území zůstane nezměněn). Návrhové plochy dopravy, jež jsou součástí rozvojové lokality Tu-7, určené k rozvoji provozu letiště zůstanou ponechány.“

Konečné rozhodnutí o námítce a odůvodnění tohoto rozhodnutí se vztahuje k výslednému řešení Návrhu nového ÚPmB:

Věcný obsah námítky byl uplatněn opakovaně při 1. opakovaném veřejném projednání.

Při 1. opakovaném veřejném projednání v 06/2021 uplatnil určený zastupitel RNDr. Filip Chváta, PhD. dle § 53 odst. (1) stavebního zákona v procesu vyhodnocování výsledků projednání dopisem č.j. MMB/0477610/2021 ze dne 13.9.2021 na základě doporučení RMB R8/168 konané dne 1.9.2021 podnět na zohlednění místních zájmů MČ Brno-Tuřany – vymezení ploch zahrádek na katastru Tuřan. Jedná se o území pod letištěm, které je již zčásti pro zahrádky využito, zčásti je toto využití nově navrhováno. Nepředpokládá se zde kolize se záměry či provozem letiště. Na základě výsledků projednání byly místní zájmy městské části Brno-Tuřany zohledněny a Návrh pro 2. veřejné opakované projednání bude upraven.

Tímto je námítce vyhověno.

Věcná podstata způsobů vypořádání předmětného podání zůstává nadále relevantní, přestože návrh nového územního plánu města Brna prošel přepracováním s ohledem na Pokyny ZMB z roku 2022 a byl uveden do jednotného standardu ÚPD dle stavebního zákona a jeho prováděcích předpisů. Výše uvedené texty je tedy nutno chápat také ve smyslu těchto úprav.

MAGISTRÁT MĚSTA BRNA	
podatelna	17
Došlo dne	01-06-2020

MAGISTRÁT MĚSTA BRNA
 Odbor územního plánování a rozvoje
 Kounicova 67
 601 67 Brno

MAGISTRÁT MĚSTA BRNA Odbor územního plánování a rozvoje
--

Došlo: 02-06-2020 0221408
Č.j. MMB:
Příl.:

NÁMITKA /PŘIPOMÍNKA

NÁZEV PROJEDNÁVANÉ ÚPD: **NOVÝ ÚZEMNÍ PLÁN**

Identifikační údaje podatele: Statutární město Brno
Magistrát města Brna

Fyzická osoba/právnícká osoba: MMB/0221408/2020

Jméno, příjmení / Název společnosti	[REDACTED]
Datum narození/ Identifikační číslo	[REDACTED]
Trvalé bydliště/ sídlo	[REDACTED]

listy: 1 přílohy: 1
 druh: Katastrální mapa

 mmb1es77388d01 Doručeno: 01.06.2020

Jsem - nejsem*) občan města Brna Jsem - nejsem*) vlastníkem pozemku/ů nebo stavby v ploše dotčené navrhovanou změnou
 Katastrální území ...TUŘANY....., parc č. [REDACTED]

Upřesnění obsahu námítky/připomínky

<input type="checkbox"/> K textové části	<input checked="" type="checkbox"/> Ke grafické části	<input type="checkbox"/> K procesu pořizování
Městská část	BRNO-TUŘANY	
Katastrální území	TUŘANY	
Parcelní čísla pozemků (adresa, doplňující popis lokality)	ZAHRÁDKÁŘSKÁ LOKALITA U LETIŠTĚ	

Text námítky/připomínky včetně ZDŮVODNĚNÍ

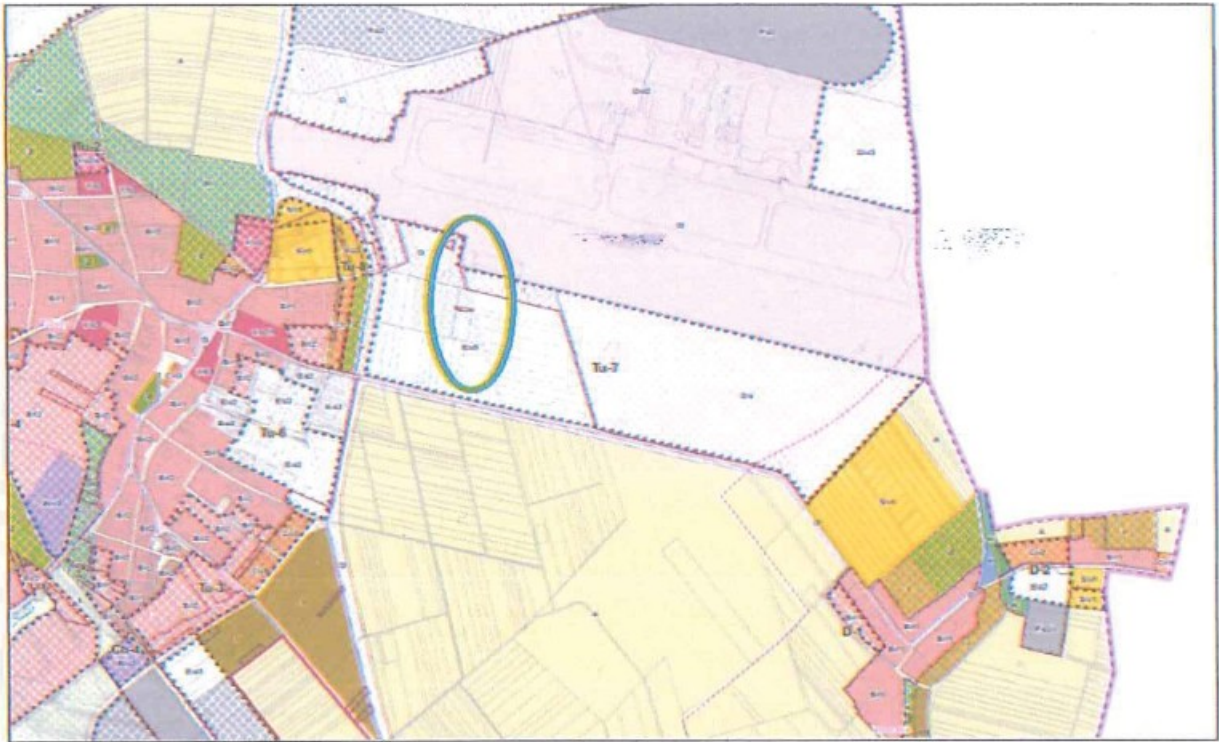
přílohy:
 ano
 ne

Nesouhlasím s návrhem rozvojové plochy TU-7 a požaduji zachování stavu podle územního plánu.
Zdůvodnění:
 Navržená rozvojová plocha zahrnuje rozšíření plochy letiště a novou návrhovou plochu lehké výroby E/a2 v místech ,kde je nyní zemědělsky obhospodařovaná půda a uprostřed ní zahrádkářská kolonie .
 Jsem vlastníkem chaty č. [REDACTED] této zahrádkářské kolonii.
 Zahrádkářská kolonie má ve svém centru téměř přirozené přírodní prostředí s malou vodní plochou, velmi udržované zahrady a jako vlastník chaty nesouhlasím s zrušením zahrad a jejich nahrazením výrobními halami ,které v těchto místech nejsou nutné ,neboť je jich v okolí letiště a dálnice navrženo velké množství.

V Brně... dne 29.5.2020 Podpis: [REDACTED]

*nehodící se škrtněte

mapová příloha:



odesláni:

MMB/0221408/2020

Námítka

Výrok:

Námítce se vyhovuje.

Odůvodnění:

Pro dokladování transparentnosti procesu vyhodnocení podání je uveden také mezitímní pracovní výrok a odůvodnění, tj. vyhodnocení z r. 2020:

Námítce bylo v roce 2020 vyhověno částečně: „Námítka nesouhlasí s návrhem rozvojové lokality Tu-7 Pod letištěm; požaduje zachování stávající zahrádkářské kolonie a stavu dle stávajícího územního plánu.

Pozemky v jihozápadním cípu pod letištěm, mezi ulicí Pratecká a plánovaným obchvatem Tuřan, jsou již v současné době částečně využívány jako plochy zahrádek. Většina zde ležících pozemků je zemědělsky obhospodařována. Dle stávajícího platného ÚPmB jsou všechny plochy v této lokalitě zařazeny do ploch nestavebních - volných s funkcí zemědělský půdní fond. Na základě výše uvedeného bude plocha E/a3 převedena do ploch zemědělských A (tzn. stav území zůstane nezměněn). Návrhové plochy dopravy, jež jsou součástí rozvojové lokality Tu-7, určené k rozvoji provozu letiště zůstanou ponechány.“

Konečné rozhodnutí o námítce a odůvodnění tohoto rozhodnutí se vztahuje k výslednému řešení Návrhu nového ÚPmB:

Věcný obsah námítky byl uplatněn opakovaně při 1. opakovaném veřejném projednání.

Při 1. opakovaném veřejném projednání v 06/2021 uplatnil určený zastupitel RNDr. Filip Chvátal, PhD. dle § 53 odst. (1) stavebního zákona v procesu vyhodnocování výsledků projednání dopisem č.j. MMB/0477610/2021 ze dne 13.9.2021 na základě doporučení RMB R8/168 konané dne 1.9.2021 podnět na zohlednění místních zájmů MČ Brno-Tuřany – vymezení ploch zahrádek na katastru Tuřan. Jedná se o území pod letištěm, které je již zčásti pro zahrádky využito, zčásti je toto využití nově navrhováno. Nepředpokládá se zde kolize se záměry či provozem letiště. Na základě výsledků projednání byly místní zájmy městské části Brno-Tuřany zohledněny a Návrh pro 2. veřejné opakované projednání bude upraven.

Tímto je námítce vyhověno.

Věcná podstata způsobů vypořádání předmětného podání zůstává nadále relevantní, přestože návrh nového územního plánu města Brna prošel přepracováním s ohledem na Pokyny ZMB z roku 2022 a byl uveden do jednotného standardu ÚPD dle stavebního zákona a jeho prováděcích předpisů. Výše uvedené texty je tedy nutno chápat také ve smyslu těchto úprav.

MAGISTRÁT MĚSTA BRNA	
podatelna	17
Došlo dne	01-06-2020
Č.j. MMB:	
Příl.:	

MAGISTRÁT MĚSTA BRNA
Odbor územního plánování a rozvoje
Kounicova 67
601 67 Brno

514

MAGISTRÁT MĚSTA BRNA	
Odbor územního plánování a rozvoje	
Došlo:	02-06-2020
Č.j. MMB:	0221410
Příl.:	

NÁMITKA /PŘIPOMÍNKA

NÁZEV PROJEDNÁVANÉ ÚPD

NOVÝ ÚZEMNÍ PLÁN

Identifikační údaje podatele

Statutární město Brno
Magistrát města Brna

Fyzická osoba/právnícká osoba

MMB/0221410/2020

listy: 1 přílohy: 1
druh: Katastrální mapa



mmb1es77388d04 Doručeno: 01.06.2020

Jméno, příjmení /
Název společnosti



Datum narození/
Identifikační číslo

Trvalé bydliště/
sídlo

Jsem - nejsem*) občan města Brna

Jsem - nejsem*) vlastníkem pozemku/ů nebo stavby v ploše dotčené
navrhovanou změnou

Katastrální území ... TUŘANY....., parc č. [redacted]

Upřesnění obsahu námítky/připomínky

<input type="checkbox"/> K textové části	<input checked="" type="checkbox"/> Ke grafické části	<input type="checkbox"/> K procesu pořizování
Městská část	BRNO-TUŘANY	
Katastrální území	TUŘANY	
Parcelní čísla pozemků (adresa, doplňující popis lokality)	ZAHRÁDKÁŘSKÁ LOKALITA U LETIŠTĚ	

Text námítky/připomínky včetně ZDŮVODNĚNÍ

přílohy:
 ano
 ne

Nesouhlasím s návrhem rozvojové plochy TU-7 a požaduji zachování stavu podle územního plánu.

Zdůvodnění:


Navržená rozvojová plocha zahrnuje rozšíření plochy letiště a novou návrhovou plochu lehké výroby E/a2 v místech ,kde je nyní zemědělsky obhospodařovaná půda a uprostřed ní zahrádkářská kolonie .

Jsem vlastníkem chaty č. [redacted] v této zahrádkářské kolonii.

Zahrádkářská kolonie má ve svém centru téměř přirozené přírodní prostředí s malou vodní plochou, velmi udržované zahrady a jako vlastník chaty nesouhlasím s zrušením zahrad a jejich nahrazením výrobními halami ,které v těchto místech nejsou nutné ,neboť je jich v okolí letiště a dálnice navrženo velké množství.

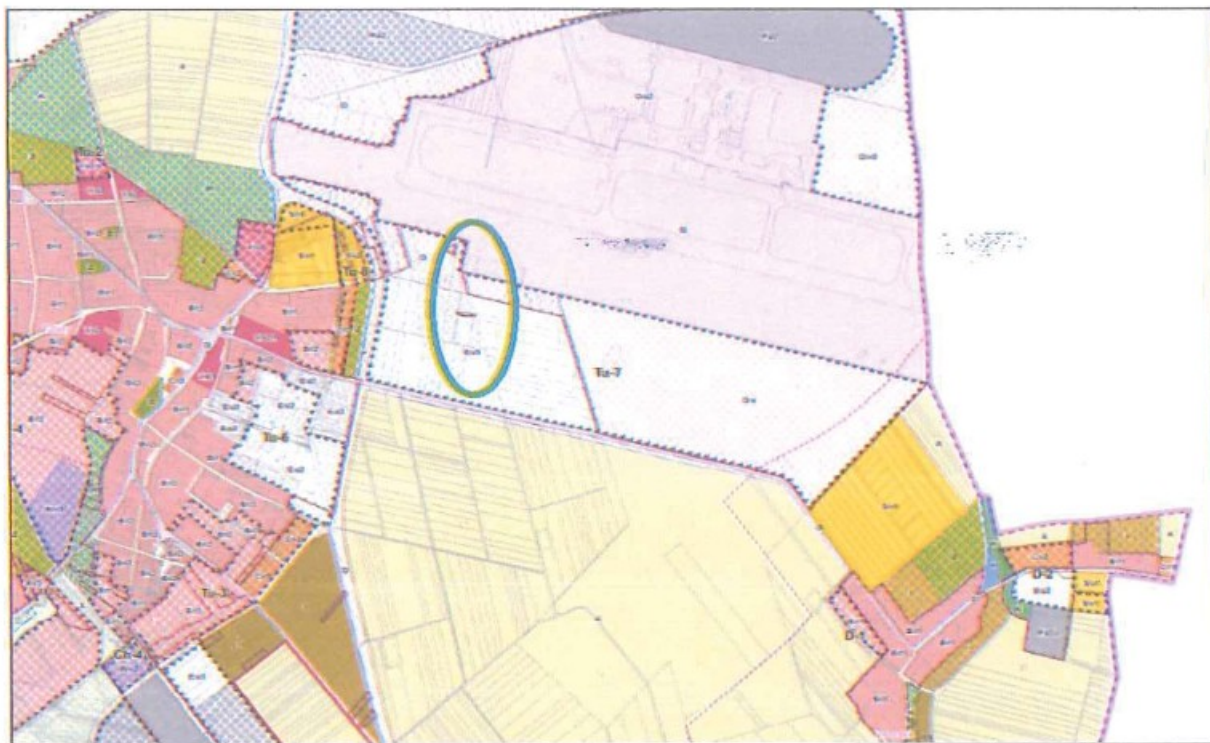
V Brně... dne 30.5.2020

Podpis



*nehodící se škrtněte

mapová příloha:



odeslání:

MMB/0221410/2020

Námítka

Výrok:

Námítce se vyhovuje.

Odůvodnění:

Pro dokladování transparentnosti procesu vyhodnocení podání je uveden také mezitímní pracovní výrok a odůvodnění, tj. vyhodnocení z r. 2020:

Námítce bylo v roce 2020 vyhověno částečně: „Námítka nesouhlasí s návrhem rozvojové lokality Tu-7 Pod letištěm; požaduje zachování stávající zahrádkářské kolonie a stavu dle stávajícího územního plánu.

Pozemky v jihozápadním cípu pod letištěm, mezi ulicí Pratecká a plánovaným obchvatem Tuřan, jsou již v současné době částečně využívány jako plochy zahrádek. Většina zde ležících pozemků je zemědělsky obhospodařována. Dle stávajícího platného ÚPmB jsou všechny plochy v této lokalitě zařazeny do ploch nestavebních - volných s funkcí zemědělský půdní fond. Na základě výše uvedeného bude plocha E/a3 převedena do ploch zemědělských A (tzn. stav území zůstane nezměněn). Návrhové plochy dopravy, jež jsou součástí rozvojové lokality Tu-7, určené k rozvoji provozu letiště zůstanou ponechány.“

Konečné rozhodnutí o námítce a odůvodnění tohoto rozhodnutí se vztahuje k výslednému řešení Návrhu nového ÚPmB:

Věcný obsah námítky byl uplatněn opakovaně při 1. opakovaném veřejném projednání.

Při 1. opakovaném veřejném projednání v 06/2021 uplatnil určený zastupitel RNDr. Filip Chváta, PhD. dle § 53 odst. (1) stavebního zákona v procesu vyhodnocování výsledků projednání dopisem č.j. MMB/0477610/2021 ze dne 13.9.2021 na základě doporučení RMB R8/168 konané dne 1.9.2021 podnět na zohlednění místních zájmů MČ Brno-Tuřany – vymezení ploch zahrádek na katastru Tuřan. Jedná se o území pod letištěm, které je již zčásti pro zahrádky využito, zčásti je toto využití nově navrhováno. Nepředpokládá se zde kolize se záměry či provozem letiště. Na základě výsledků projednání byly místní zájmy městské části Brno-Tuřany zohledněny a Návrh pro 2. veřejné opakované projednání bude upraven.

Tímto je námítce vyhověno.

Věcná podstata způsobů vypořádání předmětného podání zůstává nadále relevantní, přestože návrh nového územního plánu města Brna prošel přepracováním s ohledem na Pokyny ZMB z roku 2022 a byl uveden do jednotného standardu ÚPD dle stavebního zákona a jeho prováděcích předpisů. Výše uvedené texty je tedy nutno chápat také ve smyslu těchto úprav.

MAGISTRÁT MĚSTA BRNA	
podatelna	17
Došlo dne	01-06-2020
Č.j. MMB:	
Pril.:	

MAGISTRÁT MĚSTA BRNA
Odbor územního plánování a rozvoje
Kounicova 67
601 67 Brno

MAGISTRÁT MĚSTA BRNA	
Odbor územního plánování a rozvoje	
Došlo:	02-06-2020
Č.j. MMB:	0221411
Pril.:	

NÁMITKA / PŘIPOMÍNKA

NÁZEV PROJEDNÁVANÉ ÚPD

NOVÝ ÚZEMNÍ PLÁN

Identifikační údaje podatele

Statutární město Brno
Magistrát města Brna

Fyzická osoba/právnícká osoba

MMB/0221411/2020

Jméno, příjmení /
Název společnosti

Datum narození/
Identifikační číslo

Trvalé bydliště/
sídlo

Jsem - nejsem*) občan města Brna

~~Jsem~~ - nejsem*) vlastníkem pozemku/ů nebo stavby v ploše dotčené
navrhovanou změnou

Katastrální území ...TUŘANY....., parc č. [redacted]

listy: 1 přílohy: 1
druh: Katastrální mapa



mmb1es77388d07 Doručeno: 01.06.2020

Upřesnění obsahu námítky/připomínky

K textové části Ke grafické části K procesu pořizování

Městská část

BRNO-TUŘANY

Katastrální území

TUŘANY

Parcelní čísla pozemků (adresa,
doplňující popis lokality)

ZAHRÁDKÁŘSKÁ LOKALITA U LETIŠTĚ

Text námítky/připomínky včetně ZDŮVODNĚNÍ

přílohy:
 ano
 ne

Nesouhlasím s návrhem rozvojové plochy TU-7 a požaduji zachování stavu podle územního plánu.

Zdůvodnění:

Navržená rozvojová plocha zahrnuje rozšíření plochy letiště a novou návrhovou plochu lehké výroby E/a2 v místech ,kde je nyní zemědělsky obhospodařovaná půda a uprostřed ní zahrádkářská kolonie .

Jsem vlastníkem [redacted] této zahrádkářské kolonii.

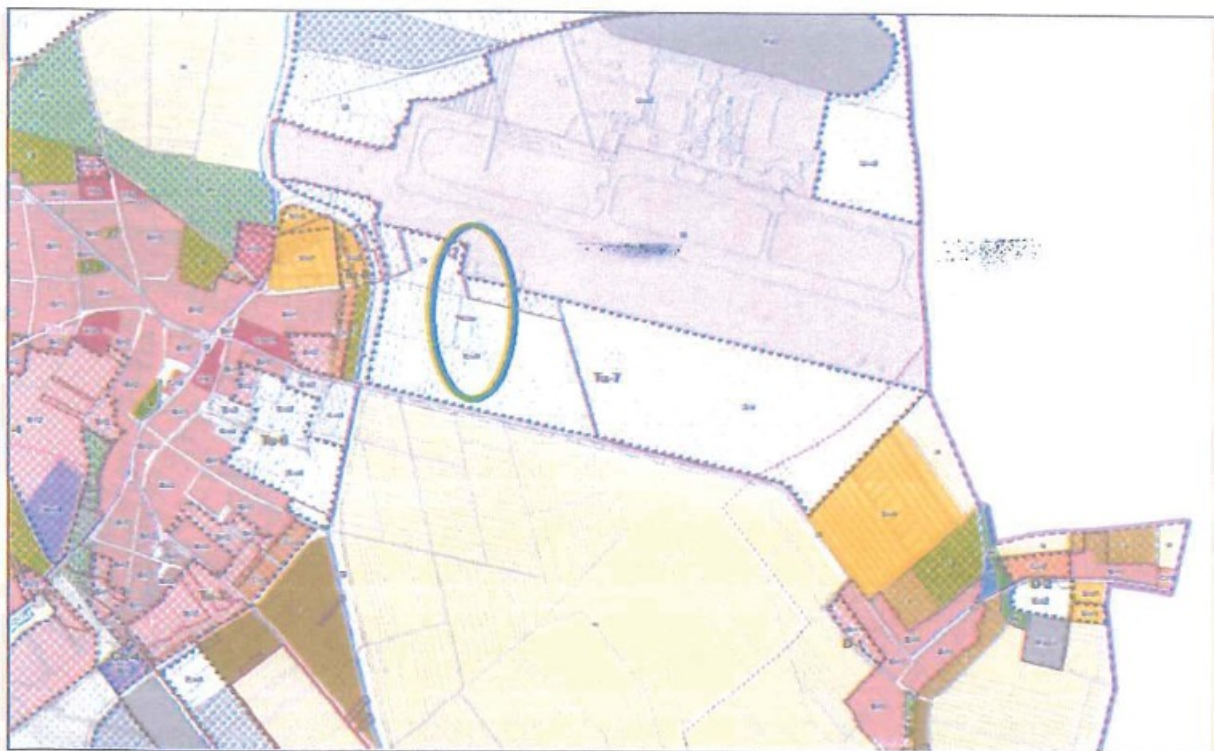
Zahrádkářská kolonie má ve svém centru téměř přirozené přírodní prostředí s malou vodní plochou, velmi udržované zahrady a jako vlastník chaty nesouhlasím s zrušením zahrad a jejich nahrazením výrobními halami ,které v těchto místech nejsou nutné ,neboť je jich v okolí letiště a dálnice navrženo velké množství.

V Brně... dne 30.5.2020

Podpis: [redacted]

*nehodící se škrtněte

mapová příloha:



odeslání:

MMB/0221411/2020

Námítka

Výrok:

Námítce se vyhovuje.

Odůvodnění:

Pro dokladování transparentnosti procesu vyhodnocení podání je uveden také mezitímní pracovní výrok a odůvodnění, tj. vyhodnocení z r. 2020:

Námítce bylo v roce 2020 vyhověno částečně: „Námítka nesouhlasí s návrhem rozvojové lokality Tu-7 Pod letištěm; požaduje zachování stávající zahrádkářské kolonie a stavu dle stávajícího územního plánu.

Pozemky v jihozápadním cípu pod letištěm, mezi ulicí Pratecká a plánovaným obchvatem Tuřan, jsou již v současné době částečně využívány jako plochy zahrádek. Většina zde ležících pozemků je zemědělsky obhospodařována. Dle stávajícího platného ÚPmB jsou všechny plochy v této lokalitě zařazeny do ploch nestavebních - volných s funkcí zemědělský půdní fond. Na základě výše uvedeného bude plocha E/a3 převedena do ploch zemědělských A (tzn. stav území zůstane nezměněn). Návrhové plochy dopravy, jež jsou součástí rozvojové lokality Tu-7, určené k rozvoji provozu letiště zůstanou ponechány.“

Konečné rozhodnutí o námítce a odůvodnění tohoto rozhodnutí se vztahuje k výslednému řešení Návrhu nového ÚPmB:

Věcný obsah námítky byl uplatněn opakovaně při 1. opakovaném veřejném projednání.

Při 1. opakovaném veřejném projednání v 06/2021 uplatnil určený zastupitel RNDr. Filip Chváta, PhD. dle § 53 odst. (1) stavebního zákona v procesu vyhodnocování výsledků projednání dopisem č.j. MMB/0477610/2021 ze dne 13.9.2021 na základě doporučení RMB R8/168 konané dne 1.9.2021 podnět na zohlednění místních zájmů MČ Brno-Tuřany – vymezení ploch zahrádek na katastru Tuřan. Jedná se o území pod letištěm, které je již zčásti pro zahrádky využito, zčásti je toto využití nově navrhováno. Nepředpokládá se zde kolize se záměry či provozem letiště. Na základě výsledků projednání byly místní zájmy městské části Brno-Tuřany zohledněny a Návrh pro 2. veřejné opakované projednání bude upraven.

Tímto je námítce vyhověno.

Věcná podstata způsobů vypořádání předmětného podání zůstává nadále relevantní, přestože návrh nového územního plánu města Brna prošel přepracováním s ohledem na Pokyny ZMB z roku 2022 a byl uveden do jednotného standardu ÚPD dle stavebního zákona a jeho prováděcích předpisů. Výše uvedené texty je tedy nutno chápat také ve smyslu těchto úprav.

MAGISTRÁT MĚSTA BRNA	
Došlo dne	01-06-2020
Č.j. MMB:	
Příl.:	

MAGISTRÁT MĚSTA BRNA
 Odbor územního plánování a rozvoje
 Kounicova 67
 601 67 Brno

MAGISTRÁT MĚSTA BRNA	
Odbor územního plánování a rozvoje	
Došlo	02-06-2020
Č.j. MMB:	0221414
Příl.:	

NÁMITKA / PŘIPOMÍNKA

NÁZEV PROJEDNÁVANÉ ÚPD	NOVÝ ÚZEMNÍ PLÁN
-------------------------------	-------------------------

Identifikační údaje podatele

Jméno, příjmení / Název společnosti	Statutární město Brno Magistrát města Brna
Datum narození/ Identifikační číslo	MMB/0221414/2020
Trvalé bydliště/ sídlo	přílohy: 1



Jsem - nejsem*) občan města Brna	Jsem - nejsem*) vlastníkem pozemku/ů nebo stavby v ploše dotčené navrhovanou změnou
	Katastrální území ...TUŘANY.....

Upřesnění obsahu námítky/připomínky

<input type="checkbox"/> K textové části	<input checked="" type="checkbox"/> Ke grafické části	<input type="checkbox"/> K procesu pořizování
Městská část	BRNO-TUŘANY	
Katastrální území	TUŘANY	
Parcelní čísla pozemků (adresa, doplňující popis lokality)	ZAHRÁDKÁŘSKÁ LOKALITA U LETIŠTĚ	

Text námítky/připomínky včetně ZDŮVODNĚNÍ

přílohy:
 ano
 ne

Nesouhlasím s návrhem rozvojové plochy TU-7 a požaduji zachování stavu podle územního plánu.

Zdůvodnění:

Navržená rozvojová plocha zahrnuje rozšíření plochy letiště a novou návrhovou plochu lehké výroby E/a2 v místech ,kde je nyní zemědělsky obhospodařovaná půda a uprostřed ní zahrádkářská kolonie .

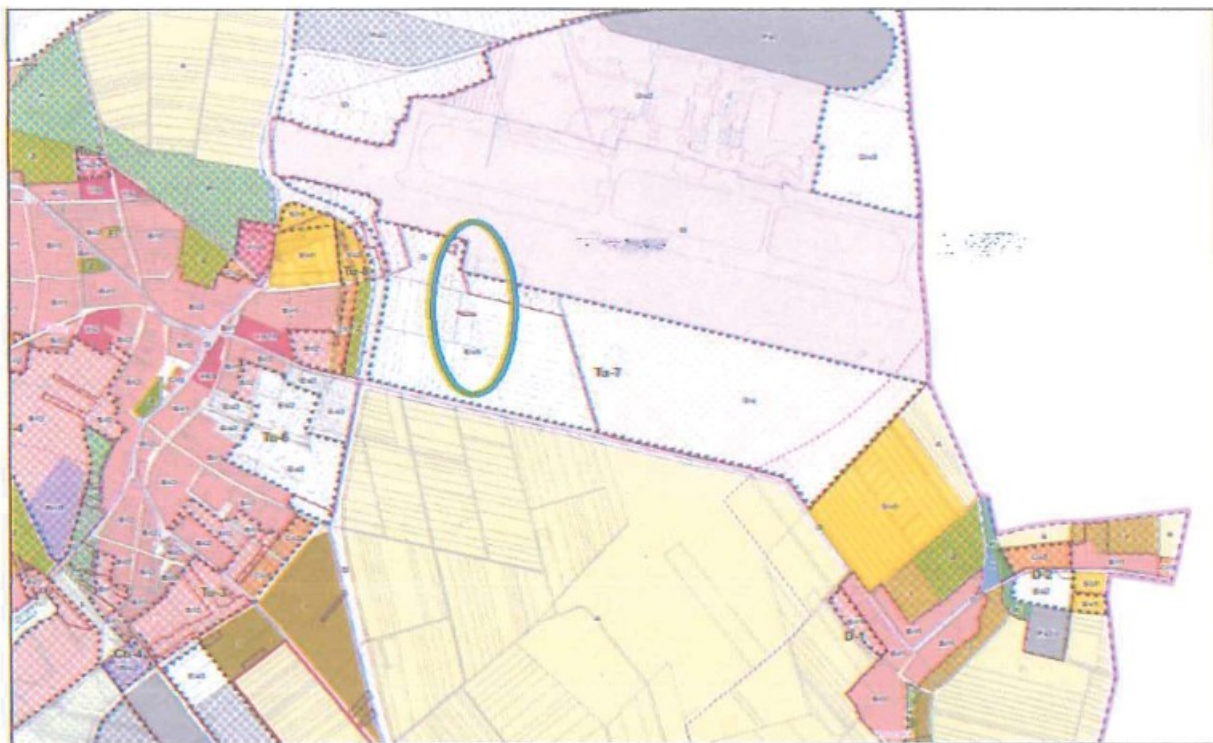
Jsem vlastníkem chaty [redacted] v této zahrádkářské kolonii.

Zahrádkářská kolonie má ve svém centru téměř přirozené přírodní prostředí s malou vodní plochou, velmi udržované zahrady a jako vlastník chaty nesouhlasím s zrušením zahrad a jejich nahrazením výrobními halami ,které v těchto místech nejsou nutné ,neboť je jich v okolí letiště a dálnice navrženo velké množství.

V Brně... dne 30.5.2020	Podpis: [redacted]
-------------------------	--------------------

*nehodící se škrtněte

mapová příloha:



odesláni:

A handwritten signature in blue ink, consisting of several stylized, overlapping strokes.

MMB/0221414/2020

Námítka

Výrok:

Námítce se vyhovuje.

Odůvodnění:

Pro dokladování transparentnosti procesu vyhodnocení podání je uveden také mezitímní pracovní výrok a odůvodnění, tj. vyhodnocení z r. 2020:

Námítce bylo v roce 2020 vyhověno částečně: „Námítka nesouhlasí s návrhem rozvojové lokality Tu-7 Pod letištěm; požaduje zachování stávající zahrádkářské kolonie a stavu dle stávajícího územního plánu.

Pozemky v jihozápadním cípu pod letištěm, mezi ulicí Pratecká a plánovaným obchvatem Tuřan, jsou již v současné době částečně využívány jako plochy zahrádek. Většina zde ležících pozemků je zemědělsky obhospodařována. Dle stávajícího platného ÚPmB jsou všechny plochy v této lokalitě zařazeny do ploch nestavebních - volných s funkcí zemědělský půdní fond. Na základě výše uvedeného bude plocha E/a3 převedena do ploch zemědělských A (tzn. stav území zůstane nezměněn). Návrhové plochy dopravy, jež jsou součástí rozvojové lokality Tu-7, určené k rozvoji provozu letiště zůstanou ponechány.“

Konečné rozhodnutí o námítce a odůvodnění tohoto rozhodnutí se vztahuje k výslednému řešení Návrhu nového ÚPmB:

Věcný obsah námítky byl uplatněn opakovaně při 1. opakovaném veřejném projednání.

Při 1. opakovaném veřejném projednání v 06/2021 uplatnil určený zastupitel RNDr. Filip Chváta, PhD. dle § 53 odst. (1) stavebního zákona v procesu vyhodnocování výsledků projednání dopisem č.j. MMB/0477610/2021 ze dne 13.9.2021 na základě doporučení RMB R8/168 konané dne 1.9.2021 podnět na zohlednění místních zájmů MČ Brno-Tuřany – vymezení ploch zahrádek na katastru Tuřan. Jedná se o území pod letištěm, které je již zčásti pro zahrádky využito, zčásti je toto využití nově navrhováno. Nepředpokládá se zde kolize se záměry či provozem letiště. Na základě výsledků projednání byly místní zájmy městské části Brno-Tuřany zohledněny a Návrh pro 2. veřejné opakované projednání bude upraven.

Tímto je námítce vyhověno.

Věcná podstata způsobů vypořádání předmětného podání zůstává nadále relevantní, přestože návrh nového územního plánu města Brna prošel přepracováním s ohledem na Pokyny ZMB z roku 2022 a byl uveden do jednotného standardu ÚPD dle stavebního zákona a jeho prováděcích předpisů. Výše uvedené texty je tedy nutno chápat také ve smyslu těchto úprav.

MAGISTRÁT MĚSTA BRNA	
podatelna	17
Došlo dne	01-06-2020
Č.j. MMB:
Příl.:

MAGISTRÁT MĚSTA BRNA
Odbor územního plánování a rozvoje
Kounicova 67
601 67 Brno

MAGISTRÁT MĚSTA BRNA	
Odbor územního plánování a rozvoje	
Došlo	02-06-2020
Č.j. MMB:	0221418
Příl.:

NÁMITKA / PŘIPOMÍNKA

NÁZEV PROJEDNÁVANÉ ÚPD

NOVÝ ÚZEMNÍ PLÁN

Identifikační údaje podatele

Fyzická osoba/právnícká osoba

Statutární město Brno
Magistrát města Brna

MMB/0221418/2020

listy: 1 přílohy: 1
druh: Katastrální mapa



mmb1es77388d10 Doručeno: 01.06.2020

Jméno, příjmení /
Název společnosti

Datum narození/
Identifikační číslo

Trvalé bydliště/
sídlo

Jsem - nejsem*) občan města Brna

Jsem - nejsem*) vlastníkem pozemku/ů nebo stavby v ploše dotčené
navrhovanou změnou

Katastrální území ...TUŘANY.....

Upřesnění obsahu námítky/připomínky

K textové části

Ke grafické části

K procesu pořizování

Městská část

BRNO-TUŘANY

Katastrální území

TUŘANY

Parcelní čísla pozemků (adresa,
doplňující popis lokality)

ZAHRÁDKÁŘSKÁ LOKALITA U LETIŠTĚ

Text námítky/připomínky včetně ZDŮVODNĚNÍ

přílohy:

ano

ne

Nesouhlasím s návrhem rozvojové plochy TU-7 a požaduji zachování stavu podle územního plánu.

Zdůvodnění:

Navržená rozvojová plocha zahrnuje rozšíření plochy letiště a novou návrhovou plochu lehké výroby E/a2 v místech ,kde je nyní zemědělsky obhospodařovaná půda a uprostřed ní zahrádkářská kolonie .

Jsem vlastníkem chaty [redacted] v této zahrádkářské kolonii.

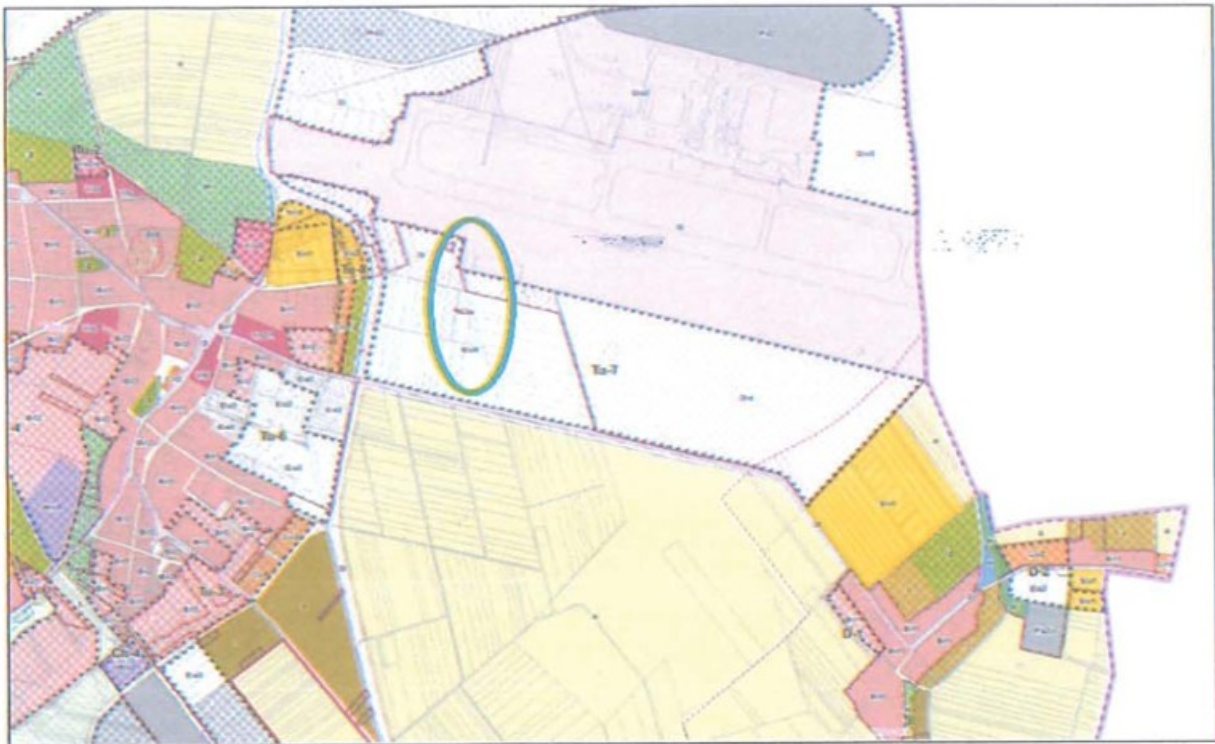
Zahrádkářská kolonie má ve svém centru téměř přirozené přírodní prostředí s malou vodní plochou, velmi udržované zahrady a jako vlastník chaty nesouhlasím s zrušením zahrad a jejich nahrazením výrobními halami ,které v těchto místech nejsou nutné ,neboť je jich v okolí letiště a dálnice navrženo velké množství.

V Brně... dne 30.5.2020

Podpis: [redacted]

*nehodící se škrtněte

mapová příloha:



odeslání:

MMB/0221418/2020

Námítka

Výrok:

Námítce se vyhovuje.

Odůvodnění:

Pro dokladování transparentnosti procesu vyhodnocení podání je uveden také mezitímní pracovní výrok a odůvodnění, tj. vyhodnocení z r. 2020:

Námítce bylo v roce 2020 vyhověno částečně: „Námítka nesouhlasí s návrhem rozvojové lokality Tu-7 Pod letištěm; požaduje zachování stávající zahrádkářské kolonie a stavu dle stávajícího územního plánu.

Pozemky v jihozápadním cípu pod letištěm, mezi ulicí Pratecká a plánovaným obchvatem Tuřan, jsou již v současné době částečně využívány jako plochy zahrádek. Většina zde ležících pozemků je zemědělsky obhospodařována. Dle stávajícího platného ÚPmB jsou všechny plochy v této lokalitě zařazeny do ploch nestavebních - volných s funkcí zemědělský půdní fond. Na základě výše uvedeného bude plocha E/a3 převedena do ploch zemědělských A (tzn. stav území zůstane nezměněn). Návrhové plochy dopravy, jež jsou součástí rozvojové lokality Tu-7, určené k rozvoji provozu letiště zůstanou ponechány.“

Konečné rozhodnutí o námítce a odůvodnění tohoto rozhodnutí se vztahuje k výslednému řešení Návrhu nového ÚPmB:

Věcný obsah námítky byl uplatněn opakovaně při 1. opakovaném veřejném projednání.

Při 1. opakovaném veřejném projednání v 06/2021 uplatnil určený zastupitel RNDr. Filip Chváta, PhD. dle § 53 odst. (1) stavebního zákona v procesu vyhodnocování výsledků projednání dopisem č.j. MMB/0477610/2021 ze dne 13.9.2021 na základě doporučení RMB R8/168 konané dne 1.9.2021 podnět na zohlednění místních zájmů MČ Brno-Tuřany – vymezení ploch zahrádek na katastru Tuřan. Jedná se o území pod letištěm, které je již zčásti pro zahrádky využito, zčásti je toto využití nově navrhováno. Nepředpokládá se zde kolize se záměry či provozem letiště. Na základě výsledků projednání byly místní zájmy městské části Brno-Tuřany zohledněny a Návrh pro 2. veřejné opakované projednání bude upraven.

Tímto je námítce vyhověno.

Věcná podstata způsobů vypořádání předmětného podání zůstává nadále relevantní, přestože návrh nového územního plánu města Brna prošel přepracováním s ohledem na Pokyny ZMB z roku 2022 a byl uveden do jednotného standardu ÚPD dle stavebního zákona a jeho prováděcích předpisů. Výše uvedené texty je tedy nutno chápat také ve smyslu těchto úprav.

MAGISTRÁT MĚSTA BRNA	
podatelna	17
Došlo dne	01-06-2020
Č.j. MMB:	
Příl.:	

MAGISTRÁT MĚSTA BRNA
Odbor územního plánování a rozvoje
Kounicova 67
601 67 Brno

513

NÁMITKA /PŘIPOMÍNKA

MAGISTRÁT MĚSTA BRNA	
Odbor územního plánování a rozvoje	
Došlo: 02-06-2020	
Č.j. MMB: 0221420	
Příl.:	

NÁZEV PROJEDNÁVANÉ ÚPD

NOVÝ ÚZEMNÍ PLÁN


Identifikační údaje podatele

Statutární město Brno
Magistrát města Brna

Fyzická osoba/právnícká osoba

MMB/0221420/2020

Jméno, příjmení /
Název společnosti



listy: 1 přílohy: 1
druh: Katastrální mapa

mmb1es77388d12 Doručeno: 01.06.2020

Datum narození/
Identifikační číslo

Trvalé bydliště/
sídlo

Jsem - nejsem*) občan města Brna

Jsem - nejsem*) vlastníkem pozemku/ů nebo stavby v ploše dotčené navrhovanou změnou
Katastrální území ...TUŘANY.

Upřesnění obsahu námítky/připomínky

<input type="checkbox"/> K textové části	<input checked="" type="checkbox"/> Ke grafické části	<input type="checkbox"/> K procesu pořizování
Městská část	BRNO-TUŘANY	
Katastrální území	TUŘANY	
Parcelní čísla pozemků (adresa, doplňující popis lokality)	ZAHŘÁDKÁŘSKÁ LOKALITA U LETIŠTĚ	

Text námítky/připomínky včetně ZDŮVODNĚNÍ

přílohy:
 ano
 ne

Nesouhlasím s návrhem rozvojové plochy TU-7 a požaduji zachování stavu podle územního plánu.

Zdůvodnění:

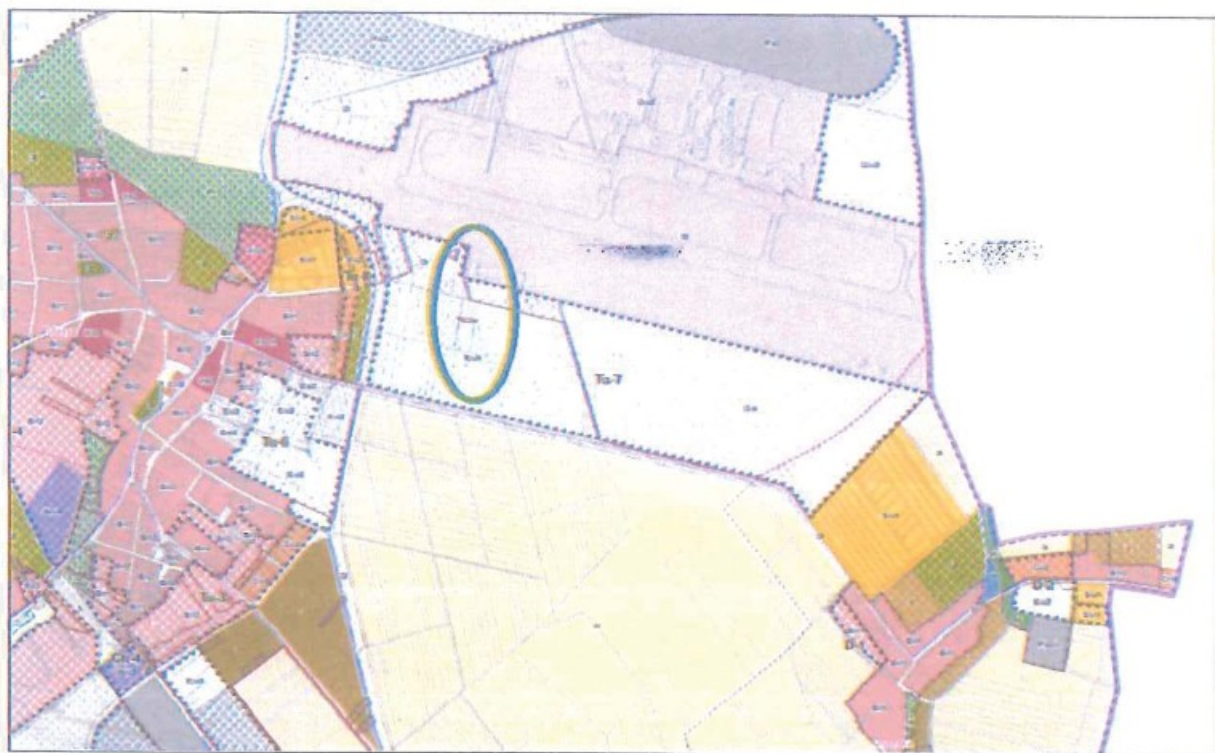
Navržená rozvojová plocha zahrnuje rozšíření plochy letiště a novou návrhovou plochu lehké výroby E/a2 v místech ,kde je nyní zemědělsky obhospodařovaná půda a uprostřed ní zahrádkářská kolonie .
Jsem vlastníkem chaty [redacted] této zahrádkářské kolonii.

Zahrádkářská kolonie má ve svém centru téměř přirozené přírodní prostředí s malou vodní plochou, velmi udržované zahrady a jako vlastník chaty nesouhlasím s zrušením zahrad a jejich nahrazením výrobními halami ,které v těchto místech nejsou nutné ,neboť je jich v okolí letiště a dálnice navrženo velké množství.

V Brně... dne 30.5.2020 Podpis [redacted]

*nehodící se škrtněte

mapová příloha:



odeslání:

MMB/0221420/2020

Námítka

Výrok:

Námítce se vyhovuje.

Odůvodnění:

Pro dokladování transparentnosti procesu vyhodnocení podání je uveden také mezitímní pracovní výrok a odůvodnění, tj. vyhodnocení z r. 2020:

Námítce bylo v roce 2020 vyhověno částečně: „Námítka nesouhlasí s návrhem rozvojové lokality Tu-7 Pod letištěm; požaduje zachování stávající zahrádkářské kolonie a stavu dle stávajícího územního plánu.

Pozemky v jihozápadním cípu pod letištěm, mezi ulicí Pratecká a plánovaným obchvatem Tuřan, jsou již v současné době částečně využívány jako plochy zahrádek. Většina zde ležících pozemků je zemědělsky obhospodařována. Dle stávajícího platného ÚPmB jsou všechny plochy v této lokalitě zařazeny do ploch nestavebních - volných s funkcí zemědělský půdní fond. Na základě výše uvedeného bude plocha E/a3 převedena do ploch zemědělských A (tzn. stav území zůstane nezměněn). Návrhové plochy dopravy, jež jsou součástí rozvojové lokality Tu-7, určené k rozvoji provozu letiště zůstanou ponechány.“

Konečné rozhodnutí o námítce a odůvodnění tohoto rozhodnutí se vztahuje k výslednému řešení Návrhu nového ÚPmB:

Věcný obsah námítky byl uplatněn opakovaně při 1. opakovaném veřejném projednání.

Při 1. opakovaném veřejném projednání v 06/2021 uplatnil určený zastupitel RNDr. Filip Chvátal, PhD. dle § 53 odst. (1) stavebního zákona v procesu vyhodnocování výsledků projednání dopisem č.j. MMB/0477610/2021 ze dne 13.9.2021 na základě doporučení RMB R8/168 konané dne 1.9.2021 podnět na zohlednění místních zájmů MČ Brno-Tuřany – vymezení ploch zahrádek na katastru Tuřan. Jedná se o území pod letištěm, které je již zčásti pro zahrádky využito, zčásti je toto využití nově navrhováno. Nepředpokládá se zde kolize se záměry či provozem letiště. Na základě výsledků projednání byly místní zájmy městské části Brno-Tuřany zohledněny a Návrh pro 2. veřejné opakované projednání bude upraven.

Tímto je námítce vyhověno.

Věcná podstata způsobů vypořádání předmětného podání zůstává nadále relevantní, přestože návrh nového územního plánu města Brna prošel přepracováním s ohledem na Pokyny ZMB z roku 2022 a byl uveden do jednotného standardu ÚPD dle stavebního zákona a jeho prováděcích předpisů. Výše uvedené texty je tedy nutno chápat také ve smyslu těchto úprav.

MAGISTRÁT MĚSTA BRNA	
podatelna	17
Došlo dne	01-06-2020

MAGISTRÁT MĚSTA BRNA 107
 Odbor územního plánování a rozvoje
 Kounicova 67
 601 67 Brno

MAGISTRÁT MĚSTA BRNA	
Odbor územního plánování a rozvoje	
Došlo: 02-06-2020	
Č.j. MMB: 0221421	
Příl.:	

Č.j. MMB:
 Příl.: **NÁMITKA / PŘIPOMÍNKA**

NÁZEV PROJEDNÁVANÉ ÚPD	NOVÝ ÚZEMNÍ PLÁN
------------------------	------------------

Identifikační údaje podatele

Statutární město Brno
 Magistrát města Brna

Fyzická osoba/právnícká osoba

MMB/0221421/2020
 listy: 1 přílohy: 1
 druh: Katastrální mapa

Jméno, příjmení / Název společnosti	[redacted]
Datum narození/ Identifikační číslo	[redacted]
Trvalé bydliště/ sídlo	[redacted]



<input checked="" type="checkbox"/> Jsem - nejsem*) občan města Brna	<input checked="" type="checkbox"/> Jsem - nejsem*) vlastníkem pozemku/ů nebo stavby v ploše dotčené navrhovanou změnou Katastrální území ...TUŘANY....., p[redacted]
--	--

Upřesnění obsahu námítky/připomínky

<input type="checkbox"/> K textové části	<input checked="" type="checkbox"/> Ke grafické části	<input type="checkbox"/> K procesu pořizování
Městská část	BRNO-TUŘANY	
Katastrální území	TUŘANY	
Parcelní čísla pozemků (adresa, doplňující popis lokality)	ZAHRÁDKÁŘSKÁ LOKALITA U LETIŠTĚ	

Text námítky/připomínky včetně ZDŮVODNĚNÍ

přílohy:
 ano
 ne

Nesouhlasím s návrhem rozvojové plochy TU-7 a požaduji zachování stavu podle územního plánu.

Zdůvodnění:

Navržená rozvojová plocha zahrnuje rozšíření plochy letiště a novou návrhovou plochu lehké výroby E/a2 v místech ,kde je nyní zemědělsky obhospodařovaná půda a uprostřed ní zahrádkářská kolonie .

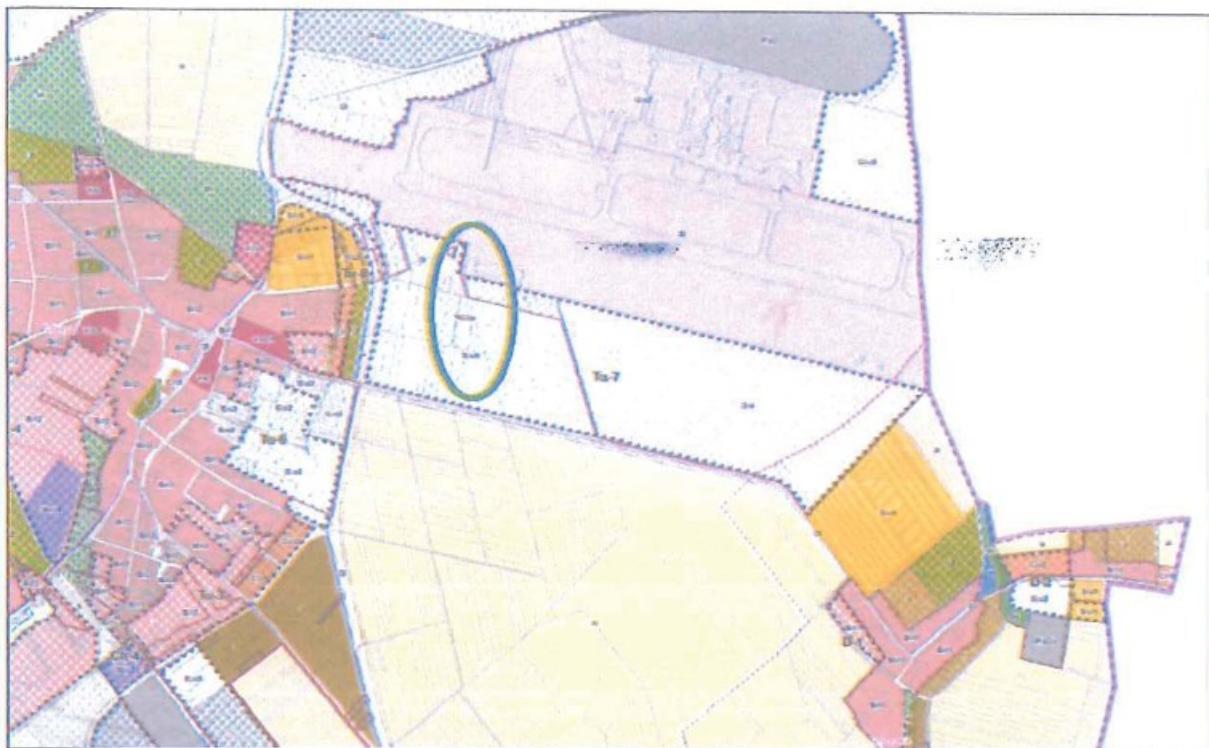
Jsem vlastníkem chaty [redacted] v této zahrádkářské kolonii.

Zahrádkářská kolonie má ve svém centru téměř přirozené přírodní prostředí s malou vodní plochou, velmi udržované zahrady a jako vlastník chaty nesouhlasím s zrušením zahrad a jejich nahrazením výrobními halami ,které v těchto místech nejsou nutné ,neboť je jich v okolí letiště a dálnice navrženo velké množství.

V Brně... dne 31.5.2020	Podpis: [redacted]
-------------------------	--------------------

*nehodící se škrtněte

mapová příloha:



odeslání:

MMB/0221421/2020

Námítka

Výrok:

Námítce se vyhovuje.

Odůvodnění:

Pro dokladování transparentnosti procesu vyhodnocení podání je uveden také mezitímní pracovní výrok a odůvodnění, tj. vyhodnocení z r. 2020:

Námítce bylo v roce 2020 vyhověno částečně: „Námítka nesouhlasí s návrhem rozvojové lokality Tu-7 Pod letištěm; požaduje zachování stávající zahrádkářské kolonie a stavu dle stávajícího územního plánu.

Pozemky v jihozápadním cípu pod letištěm, mezi ulicí Pratecká a plánovaným obchvatem Tuřan, jsou již v současné době částečně využívány jako plochy zahrádek. Většina zde ležících pozemků je zemědělsky obhospodařována. Dle stávajícího platného ÚPmB jsou všechny plochy v této lokalitě zařazeny do ploch nestavebních - volných s funkcí zemědělský půdní fond. Na základě výše uvedeného bude plocha E/a3 převedena do ploch zemědělských A (tzn. stav území zůstane nezměněn). Návrhové plochy dopravy, jež jsou součástí rozvojové lokality Tu-7, určené k rozvoji provozu letiště zůstanou ponechány.“

Konečné rozhodnutí o námítce a odůvodnění tohoto rozhodnutí se vztahuje k výslednému řešení Návrhu nového ÚPmB:

Věcný obsah námítky byl uplatněn opakovaně při 1. opakovaném veřejném projednání.

Při 1. opakovaném veřejném projednání v 06/2021 uplatnil určený zastupitel RNDr. Filip Chvátal, PhD. dle § 53 odst. (1) stavebního zákona v procesu vyhodnocování výsledků projednání dopisem č.j. MMB/0477610/2021 ze dne 13.9.2021 na základě doporučení RMB R8/168 konané dne 1.9.2021 podnět na zohlednění místních zájmů MČ Brno-Tuřany – vymezení ploch zahrádek na katastru Tuřan. Jedná se o území pod letištěm, které je již zčásti pro zahrádky využito, zčásti je toto využití nově navrhováno. Nepředpokládá se zde kolize se záměry či provozem letiště. Na základě výsledků projednání byly místní zájmy městské části Brno-Tuřany zohledněny a Návrh pro 2. veřejné opakované projednání bude upraven.

Tímto je námítce vyhověno.

Věcná podstata způsobů vypořádání předmětného podání zůstává nadále relevantní, přestože návrh nového územního plánu města Brna prošel přepracováním s ohledem na Pokyny ZMB z roku 2022 a byl uveden do jednotného standardu ÚPD dle stavebního zákona a jeho prováděcích předpisů. Výše uvedené texty je tedy nutno chápat také ve smyslu těchto úprav.

MAGISTRÁT MĚSTA BRNA	
podatelna	17
Došlo dne	01-06-2020

MAGISTRÁT MĚSTA BRNA
 Odbor územního plánování a rozvoje
 Kounicova 67
 601 67 Brno

MAGISTRÁT MĚSTA BRNA	
Odbor územního plánování a rozvoje	
Došlo	02-06-2020
Č.j. MMB	0227422
Příl.	

Č.j. MMB:	
Příl.:	
NÁMITKA /PŘIPOMÍNKA	
NÁZEV PROJEDNÁVANÉ ÚPD	NOVÝ ÚZEMNÍ PLÁN

Identifikační údaje podatele

Fyzická osoba/právnícká osoba

Jméno, příjmení / Název společnosti	
Datum narození/ Identifikační číslo	
Trvalé bydliště/ sídlo	
Jsem - nejsem*) občan města Brna	

Statutární město Brno
 Magistrát města Brna

MMB/0221422/2020

listy: 1 přílohy: 1
 druh: Katastrální mapa



Doručeno: 01.06.2020

Jsem - nejsem*) občan města Brna	Jsem - nejsem*) vlastníkem pozemku/ů nebo stavby v ploše dotčené navrhovanou změnou Katastrální území ...TUŘANY.....
----------------------------------	--

Upřesnění obsahu námítky/připomínky

<input type="checkbox"/> K textové části	<input checked="" type="checkbox"/> Ke grafické části	<input type="checkbox"/> K procesu pořizování
Městská část	BRNO-TUŘANY	
Katastrální území	TUŘANY	
Parcelní čísla pozemků (adresa, doplňující popis lokality)	ZAHRÁDKÁŘSKÁ LOKALITA U LETIŠTĚ	

Text námítky/připomínky včetně ZDŮVODNĚNÍ

přílohy:
 ano
 ne

Nesouhlasím s návrhem rozvojové plochy TU-7 a požaduji zachování stavu podle územního plánu.

Zdůvodnění:

Navržená rozvojová plocha zahrnuje rozšíření plochy letiště a novou návrhovou plochu lehké výroby E/a2 v místech ,kde je půvní zemědělsky obhospodařovaná půda a uprostřed ní zahrádkářská kolonie .

Jsem vlastníkem chaty [redacted] v této zahrádkářské kolonii.

Zahrádkářská kolonie má ve svém centru téměř přirozené přírodní prostředí s malou vodní plochou, velmi udržované zahrady a jako vlastník chaty nesouhlasím s zrušením zahrad a jejich nahrazením výrobními halami ,které v těchto místech nejsou nutné ,neboť je jich v okolí letiště a dálnice navrženo velké množství.

V Brně... dne 31.5.2020	Podpis: [redacted]
-------------------------	--------------------

*nehodící se škrtněte

mapová příloha:



odeslání:

MMB/0221422/2020

Námítka

Výrok:

Námítce se vyhovuje.

Odůvodnění:

Pro dokladování transparentnosti procesu vyhodnocení podání je uveden také mezitímní pracovní výrok a odůvodnění, tj. vyhodnocení z r. 2020:

Námítce bylo v roce 2020 vyhověno částečně: „Námítka nesouhlasí s návrhem rozvojové lokality Tu-7 Pod letištěm; požaduje zachování stávající zahrádkářské kolonie a stavu dle stávajícího územního plánu.

Pozemky v jihozápadním cípu pod letištěm, mezi ulicí Pratecká a plánovaným obchvatem Tuřan, jsou již v současné době částečně využívány jako plochy zahrádek. Většina zde ležících pozemků je zemědělsky obhospodařována. Dle stávajícího platného ÚPmB jsou všechny plochy v této lokalitě zařazeny do ploch nestavebních - volných s funkcí zemědělský půdní fond. Na základě výše uvedeného bude plocha E/a3 převedena do ploch zemědělských A (tzn. stav území zůstane nezměněn). Návrhové plochy dopravy, jež jsou součástí rozvojové lokality Tu-7, určené k rozvoji provozu letiště zůstanou ponechány.“

Konečné rozhodnutí o námítce a odůvodnění tohoto rozhodnutí se vztahuje k výslednému řešení Návrhu nového ÚPmB:

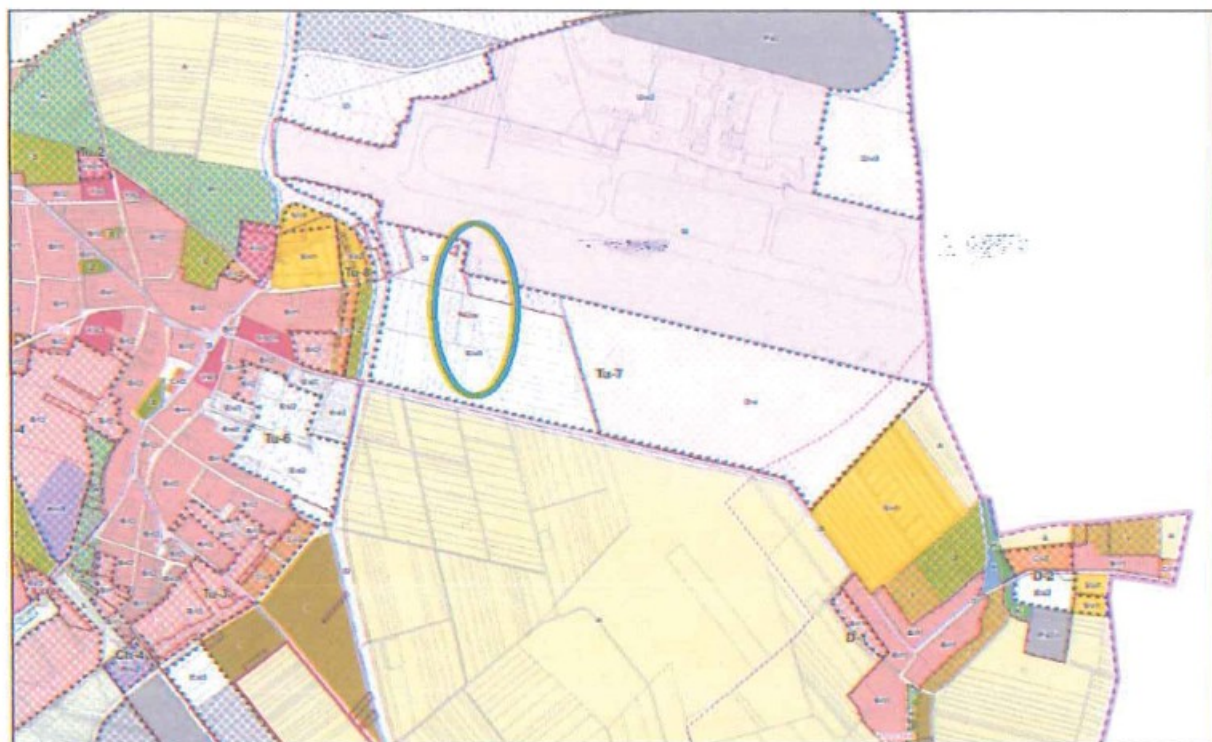
Věcný obsah námítky byl uplatněn opakovaně při 1. opakovaném veřejném projednání.

Při 1. opakovaném veřejném projednání v 06/2021 uplatnil určený zastupitel RNDr. Filip Chvátal, PhD. dle § 53 odst. (1) stavebního zákona v procesu vyhodnocování výsledků projednání dopisem č.j. MMB/0477610/2021 ze dne 13.9.2021 na základě doporučení RMB R8/168 konané dne 1.9.2021 podnět na zohlednění místních zájmů MČ Brno-Tuřany – vymezení ploch zahrádek na katastru Tuřan. Jedná se o území pod letištěm, které je již zčásti pro zahrádky využito, zčásti je toto využití nově navrhováno. Nepředpokládá se zde kolize se záměry či provozem letiště. Na základě výsledků projednání byly místní zájmy městské části Brno-Tuřany zohledněny a Návrh pro 2. veřejné opakované projednání bude upraven.

Tímto je námítce vyhověno.

Věcná podstata způsobů vypořádání předmětného podání zůstává nadále relevantní, přestože návrh nového územního plánu města Brna prošel přepracováním s ohledem na Pokyny ZMB z roku 2022 a byl uveden do jednotného standardu ÚPD dle stavebního zákona a jeho prováděcích předpisů. Výše uvedené texty je tedy nutno chápat také ve smyslu těchto úprav.

mapová příloha:



odesláni:

MMB/0221425/2020

Námítka

Výrok:

Námítce se vyhovuje.

Odůvodnění:

Pro dokladování transparentnosti procesu vyhodnocení podání je uveden také mezitímní pracovní výrok a odůvodnění, tj. vyhodnocení z r. 2020:

Námítce bylo v roce 2020 vyhověno částečně: „Námítka nesouhlasí s návrhem rozvojové lokality Tu-7 Pod letištěm; požaduje zachování stávající zahrádkářské kolonie a stavu dle stávajícího územního plánu.

Pozemky v jihozápadním cípu pod letištěm, mezi ulicí Pratecká a plánovaným obchvatem Tuřan, jsou již v současné době částečně využívány jako plochy zahrádek. Většina zde ležících pozemků je zemědělsky obhospodařována. Dle stávajícího platného ÚPmB jsou všechny plochy v této lokalitě zařazeny do ploch nestavebních - volných s funkcí zemědělský půdní fond. Na základě výše uvedeného bude plocha E/a3 převedena do ploch zemědělských A (tzn. stav území zůstane nezměněn). Návrhové plochy dopravy, jež jsou součástí rozvojové lokality Tu-7, určené k rozvoji provozu letiště zůstanou ponechány.“

Konečné rozhodnutí o námítce a odůvodnění tohoto rozhodnutí se vztahuje k výslednému řešení Návrhu nového ÚPmB:

Věcný obsah námítky byl uplatněn opakovaně při 1. opakovaném veřejném projednání.

Při 1. opakovaném veřejném projednání v 06/2021 uplatnil určený zastupitel RNDr. Filip Chvátal, PhD. dle § 53 odst. (1) stavebního zákona v procesu vyhodnocování výsledků projednání dopisem č.j. MMB/0477610/2021 ze dne 13.9.2021 na základě doporučení RMB R8/168 konané dne 1.9.2021 podnět na zohlednění místních zájmů MČ Brno-Tuřany – vymezení ploch zahrádek na katastru Tuřan. Jedná se o území pod letištěm, které je již zčásti pro zahrádky využito, zčásti je toto využití nově navrhováno. Nepředpokládá se zde kolize se záměry či provozem letiště. Na základě výsledků projednání byly místní zájmy městské části Brno-Tuřany zohledněny a Návrh pro 2. veřejné opakované projednání bude upraven.

Tímto je námítce vyhověno.

Věcná podstata způsobů vypořádání předmětného podání zůstává nadále relevantní, přestože návrh nového územního plánu města Brna prošel přepracováním s ohledem na Pokyny ZMB z roku 2022 a byl uveden do jednotného standardu ÚPD dle stavebního zákona a jeho prováděcích předpisů. Výše uvedené texty je tedy nutno chápat také ve smyslu těchto úprav.

MAGISTRÁT MĚSTA BRNA	
podatelna	17
Došlo dne	01-06-2020
Č.j. MMB:

MAGISTRÁT MĚSTA BRNA
 Odbor územního plánování a rozvoje
 Kounicova 67
 601 67 Brno

510

MAGISTRÁT MĚSTA BRNA	
Odbor územního plánování a rozvoje	
Došlo:	02-06-2020
Č.j. MMB:	0221426
Příl.:

NÁMITKA / PŘIPOMÍNKA

NÁZEV PROJEDNÁVANÉ ÚPD: **NOVÝ ÚZEMNÍ PLÁN**

Identifikační údaje podatele

Fyzická osoba/právnícká osoba

Jméno, příjmení / Název společnosti		Statutární město Brno Magistrát města Brna
Datum narození/ Identifikační číslo		MMB/0221426/2020 listy: 1 přílohy: 1 druh: Katastrální mapa
Trvalé bydliště/ sídlo		
		mmb1es77388d19 Doručeno: 01.06.2020

Jsem - nejsm*) občan města Brna	Jsem - nejsm*) vlastníkem pozemku/ů nebo stavby v ploše dotčené navrhovanou změnou Katastrální území ...TUŘANY....., parc č. [REDACTED]
---------------------------------	--

Upřesnění obsahu námítky/připomínky

<input type="checkbox"/> K textové části	<input checked="" type="checkbox"/> Ke grafické části	<input type="checkbox"/> K procesu pořizování
Městská část	BRNO-TUŘANY	
Katastrální území	TUŘANY	
Parcelní čísla pozemků (adresa, doplňující popis lokality)	ZAHRÁDKÁŘSKÁ LOKALITA U LETIŠTĚ	

Text námítky/připomínky včetně ZDŮVODNĚNÍ

přílohy:
 ano
 ne

Nesouhlasím s návrhem rozvojové plochy TU-7 a požaduji zachování stavu podle územního plánu.

Zdůvodnění:

Navržená rozvojová plocha zahrnuje rozšíření plochy letiště a novou návrhovou plochu lehké výroby E/a2 v místech ,kde je nyní zemědělsky obhospodařovaná půda a uprostřed ní zahrádkářská kolonie .

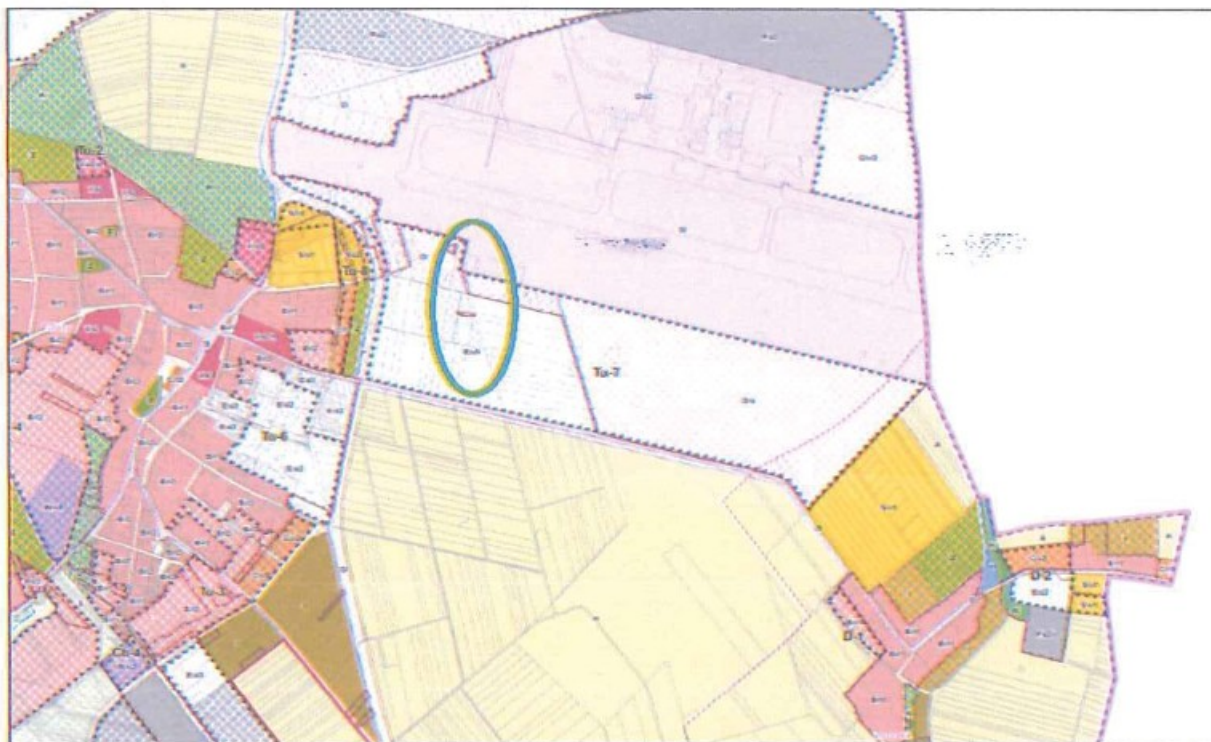
Jsem vlastníkem [REDACTED] této zahrádkářské kolonii.

Zahrádkářská kolonie má ve svém centru téměř přirozené přírodní prostředí s malou vodní plochou, velmi udržované zahrady a jako vlastník chaty nesouhlasím s zrušením zahrad a jejich nahrazením výrobními halami ,které v těchto místech nejsou nutné ,neboť je jich v okolí letiště a dálnice navrženo velké množství.

V Brně... dne <u>31.5.2020</u>	Podpis [REDACTED]
--------------------------------	---

*nehodící se škrtněte

mapová příloha:



odeslání:

MMB/0221426/2020

Námítka

Výrok:

Námítce se vyhovuje.

Odůvodnění:

Pro dokladování transparentnosti procesu vyhodnocení podání je uveden také mezitímní pracovní výrok a odůvodnění, tj. vyhodnocení z r. 2020:

Námítce bylo v roce 2020 vyhověno částečně: „Námítka nesouhlasí s návrhem rozvojové lokality Tu-7 Pod letištěm; požaduje zachování stávající zahrádkářské kolonie a stavu dle stávajícího územního plánu.

Pozemky v jihozápadním cípu pod letištěm, mezi ulicí Pratecká a plánovaným obchvatem Tuřan, jsou již v současné době částečně využívány jako plochy zahrádek. Většina zde ležících pozemků je zemědělsky obhospodařována. Dle stávajícího platného ÚPmB jsou všechny plochy v této lokalitě zařazeny do ploch nestavebních - volných s funkcí zemědělský půdní fond. Na základě výše uvedeného bude plocha E/a3 převedena do ploch zemědělských A (tzn. stav území zůstane nezměněn). Návrhové plochy dopravy, jež jsou součástí rozvojové lokality Tu-7, určené k rozvoji provozu letiště zůstanou ponechány.“

Konečné rozhodnutí o námítce a odůvodnění tohoto rozhodnutí se vztahuje k výslednému řešení Návrhu nového ÚPmB:

Věcný obsah námítky byl uplatněn opakovaně při 1. opakovaném veřejném projednání.

Při 1. opakovaném veřejném projednání v 06/2021 uplatnil určený zastupitel RNDr. Filip Chváta, PhD. dle § 53 odst. (1) stavebního zákona v procesu vyhodnocování výsledků projednání dopisem č.j. MMB/0477610/2021 ze dne 13.9.2021 na základě doporučení RMB R8/168 konané dne 1.9.2021 podnět na zohlednění místních zájmů MČ Brno-Tuřany – vymezení ploch zahrádek na katastru Tuřan. Jedná se o území pod letištěm, které je již zčásti pro zahrádky využito, zčásti je toto využití nově navrhováno. Nepředpokládá se zde kolize se záměry či provozem letiště. Na základě výsledků projednání byly místní zájmy městské části Brno-Tuřany zohledněny a Návrh pro 2. veřejné opakované projednání bude upraven.

Tímto je námítce vyhověno.

Věcná podstata způsobů vypořádání předmětného podání zůstává nadále relevantní, přestože návrh nového územního plánu města Brna prošel přepracováním s ohledem na Pokyny ZMB z roku 2022 a byl uveden do jednotného standardu ÚPD dle stavebního zákona a jeho prováděcích předpisů. Výše uvedené texty je tedy nutno chápat také ve smyslu těchto úprav.

MAGISTRÁT MĚSTA BRNA	
pořadatelna	17
Došlo dne	01-06-2020
Č.j. MMB:	

MAGISTRÁT MĚSTA BRNA
 Odbor územního plánování a rozvoje
 Kounicova 67
 601 67 Brno

MAGISTRÁT MĚSTA BRNA	
Odbor územního plánování a rozvoje	
Došlo	02-06-2020
Č.j. MMB:	0221428
Přil.:	

NÁZEV PROJEDNÁVANÉ ÚPD

NOVÝ ÚZEMNÍ PLÁN

Identifikační údaje podatele

Statutární město Brno
 Magistrát města Brna

Fyzická osoba/právnícká osoba

MMB/0221428/2020

Jméno, příjmení /
 Název společnosti



listy: 1 přílohy: 1
 druh: Katastrální mapa

Datum narození/
 Identifikační číslo



mmb1es77388d1a Doručeno: 01.06.2020

Trvalé bydliště/
 sídlo

Jsem - nejsem*) občan města Brna

Jsem - nejsem*) vlastníkem pozemku/ů nebo stavby v ploše dotčené
 navrhovanou změnou

Katastrální území ...TUŘANY.....

Upřesnění obsahu námítky/připomínky

K textové části

Ke grafické části

K procesu pořizování

Městská část

BRNO-TUŘANY

Katastrální území

TUŘANY

Parcelní čísla pozemků (adresa,
 doplňující popis lokality)

ZAHRÁDKÁŘSKÁ LOKALITA U LETIŠTĚ

Text námítky/připomínky včetně ZDŮVODNĚNÍ

přílohy:

ano

ne

Nesouhlasím s návrhem rozvojové plochy TU-7 a požaduji zachování stavu podle územního plánu.

Zdůvodnění:

Navržená rozvojová plocha zahrnuje rozšíření plochy letiště a novou návrhovou plochu lehké výroby E/a2 v místech ,kde je nyní zemědělsky obhospodařovaná půda a uprostřed ní zahrádkářská kolonie .

Jsem vlastníkem chaty [redacted] v této zahrádkářské kolonii.

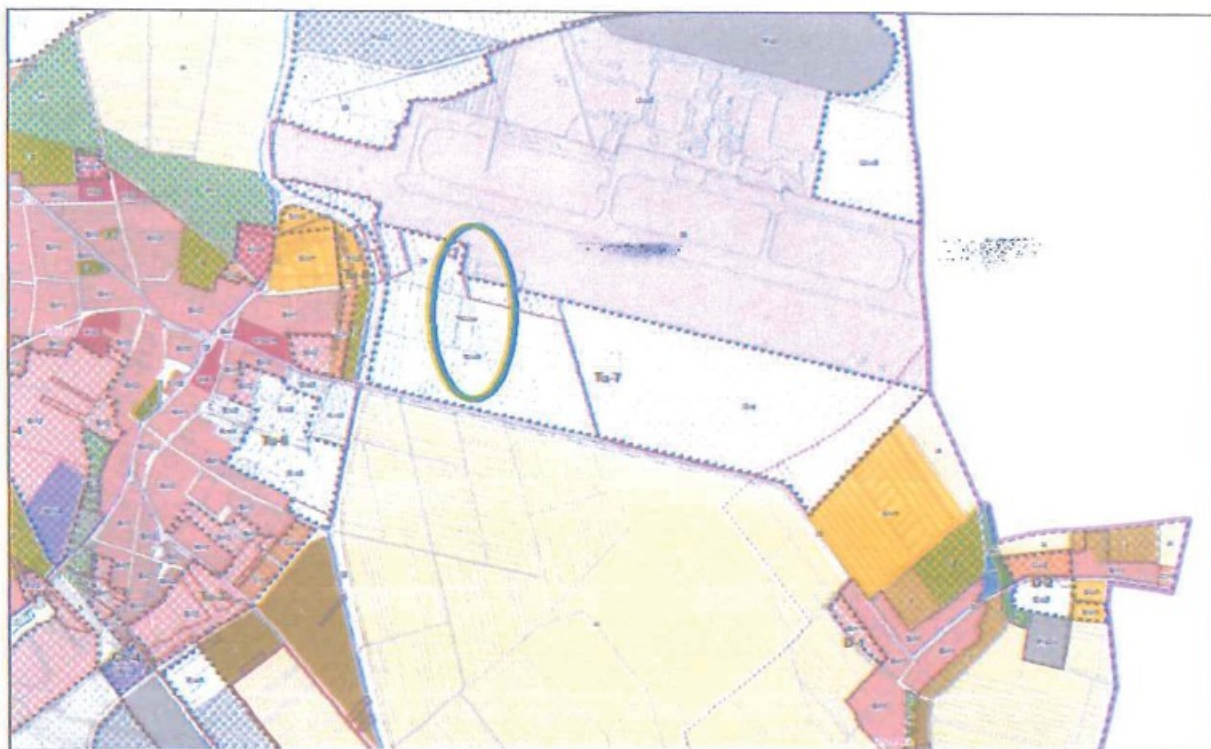
Zahrádkářská kolonie má ve svém centru téměř přirozené přírodní prostředí s malou vodní plochou, velmi udržované zahrady a jako vlastník chaty nesouhlasím s zrušením zahrad a jejich nahrazením výrobními halami ,které v těchto místech nejsou nutné ,neboť je jich v okolí letiště a dálnice navrženo velké množství.

V Brně... dne 31.5. 2020

Podpis: .. [redacted] ..

*nehodící se škrtněte

mapová příloha:



odesláni:

MMB/0221428/2020

Námítka

Výrok:

Námítce se vyhovuje.

Odůvodnění:

Pro dokladování transparentnosti procesu vyhodnocení podání je uveden také mezitímní pracovní výrok a odůvodnění, tj. vyhodnocení z r. 2020:

Námítce bylo v roce 2020 vyhověno částečně: „Námítka nesouhlasí s návrhem rozvojové lokality Tu-7 Pod letištěm; požaduje zachování stávající zahrádkářské kolonie a stavu dle stávajícího územního plánu.

Pozemky v jihozápadním cípu pod letištěm, mezi ulicí Pratecká a plánovaným obchvatem Tuřan, jsou již v současné době částečně využívány jako plochy zahrádek. Většina zde ležících pozemků je zemědělsky obhospodařována. Dle stávajícího platného ÚPmB jsou všechny plochy v této lokalitě zařazeny do ploch nestavebních - volných s funkcí zemědělský půdní fond. Na základě výše uvedeného bude plocha E/a3 převedena do ploch zemědělských A (tzn. stav území zůstane nezměněn). Návrhové plochy dopravy, jež jsou součástí rozvojové lokality Tu-7, určené k rozvoji provozu letiště zůstanou ponechány.“

Konečné rozhodnutí o námítce a odůvodnění tohoto rozhodnutí se vztahuje k výslednému řešení Návrhu nového ÚPmB:

Věcný obsah námítky byl uplatněn opakovaně při 1. opakovaném veřejném projednání.

Při 1. opakovaném veřejném projednání v 06/2021 uplatnil určený zastupitel RNDr. Filip Chvátal, PhD. dle § 53 odst. (1) stavebního zákona v procesu vyhodnocování výsledků projednání dopisem č.j. MMB/0477610/2021 ze dne 13.9.2021 na základě doporučení RMB R8/168 konané dne 1.9.2021 podnět na zohlednění místních zájmů MČ Brno-Tuřany – vymezení ploch zahrádek na katastru Tuřan. Jedná se o území pod letištěm, které je již zčásti pro zahrádky využito, zčásti je toto využití nově navrhováno. Nepředpokládá se zde kolize se záměry či provozem letiště. Na základě výsledků projednání byly místní zájmy městské části Brno-Tuřany zohledněny a Návrh pro 2. veřejné opakované projednání bude upraven.

Tímto je námítce vyhověno.

Věcná podstata způsobů vypořádání předmětného podání zůstává nadále relevantní, přestože návrh nového územního plánu města Brna prošel přepracováním s ohledem na Pokyny ZMB z roku 2022 a byl uveden do jednotného standardu ÚPD dle stavebního zákona a jeho prováděcích předpisů. Výše uvedené texty je tedy nutno chápat také ve smyslu těchto úprav.

MAGISTRÁT MĚSTA BRNA	
podatelna	17
Došlo dne	01-06-2020
Č.j. MMB:	
Příl.:	

MAGISTRÁT MĚSTA BRNA
Odbor územního plánování a rozvoje
Kounicova 67
601 67 Brno

MAGISTRÁT MĚSTA BRNA	
Odbor územního plánování a rozvoje	
Došlo	02-06-2020
Č.j. MMB:	0221431
Příl.:	

NÁMITKA / PŘIPOMÍNKA

NÁZEV PROJEDNÁVANÉ ÚPD	NOVÝ ÚZEMNÍ PLÁN
-------------------------------	-------------------------

Identifikační údaje podatele	Statutární město Brno Magistrát města Brna
-------------------------------------	---

Fyzická osoba/právnícká osoba	MMB/0221431/2020 listy: 1 přílohy: 1 druh: Katastrální mapa
--------------------------------------	---

Jméno, příjmení / Název společnosti		
Datum narození/ Identifikační číslo		mmb1es77398d1f Doručeno: 01.06.2020
Trvalé bydliště/ sídlo		

Jsem - nejsem ^{*)} občan města Brna	Jsem - nejsem ^{*)} vlastníkem pozemku/ů nebo stavby v ploše dotčené navrhovanou změnou Katastrální území ...TUŘANY....., parc č. [REDACTED]
---	--

Upřesnění obsahu námítky/připomínky

<input type="checkbox"/> K textové části	<input checked="" type="checkbox"/> Ke grafické části	<input type="checkbox"/> K procesu pořizování
Městská část	BRNO-TUŘANY	
Katastrální území	TUŘANY	
Parcelní čísla pozemků (adresa, doplňující popis lokality)	ZAHRÁDKÁŘSKÁ LOKALITA U LETIŠTĚ	

Text námítky/připomínky včetně ZDŮVODNĚNÍ
přílohy: <input checked="" type="checkbox"/> ano <input type="checkbox"/> ne

Nesouhlasím s návrhem rozvojové plochy TU-7 a požaduji zachování stavu podle územního plánu.

Zdůvodnění:

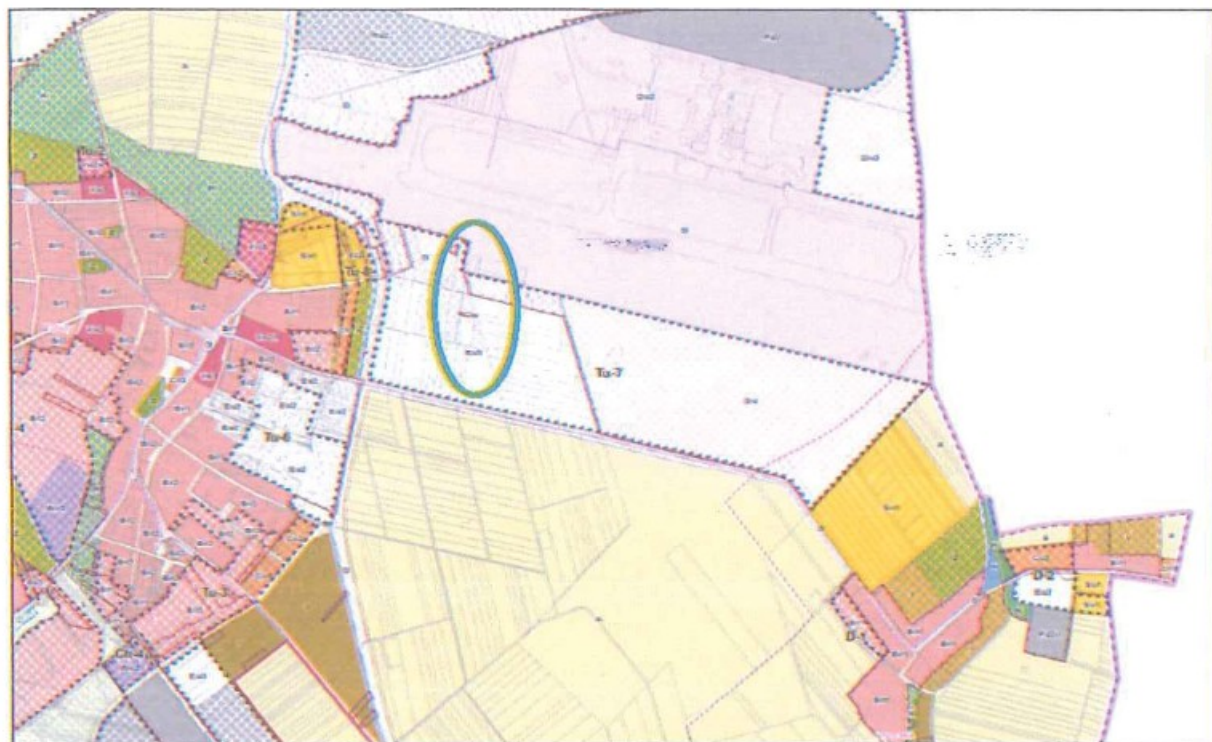
Navržená rozvojová plocha zahrnuje rozšíření plochy letiště a novou návrhovou plochu lehké výroby E/a2 v místech ,kde je nyní zemědělsky obhospodařovaná půda a uprostřed ní zahrádkářská kolonie .
Jsem vlastníkem [REDACTED] této zahrádkářské kolonii.

Zahrádkářská kolonie má ve svém centru téměř přirozené přírodní prostředí s malou vodní plochou, velmi udržované zahrady a jako vlastník chaty nesouhlasím s zrušením zahrad a jejich nahrazením výrobními halami ,které v těchto místech nejsou nutné ,neboť je jich v okolí letiště a dálnice navrženo velké množství.

V Brně... dne 31.5.2020	Podpis [REDACTED]
-------------------------	---

*nehodící se škrtněte

mapová příloha:



odesláni:

MMB/0221431/2020

Námítka

Výrok:

Námítce se vyhovuje.

Odůvodnění:

Pro dokladování transparentnosti procesu vyhodnocení podání je uveden také mezitímní pracovní výrok a odůvodnění, tj. vyhodnocení z r. 2020:

Námítce bylo v roce 2020 vyhověno částečně: „Námítka nesouhlasí s návrhem rozvojové lokality Tu-7 Pod letištěm; požaduje zachování stávající zahrádkářské kolonie a stavu dle stávajícího územního plánu.

Pozemky v jihozápadním cípu pod letištěm, mezi ulicí Pratecká a plánovaným obchvatem Tuřan, jsou již v současné době částečně využívány jako plochy zahrádek. Většina zde ležících pozemků je zemědělsky obhospodařována. Dle stávajícího platného ÚPmB jsou všechny plochy v této lokalitě zařazeny do ploch nestavebních - volných s funkcí zemědělský půdní fond. Na základě výše uvedeného bude plocha E/a3 převedena do ploch zemědělských A (tzn. stav území zůstane nezměněn). Návrhové plochy dopravy, jež jsou součástí rozvojové lokality Tu-7, určené k rozvoji provozu letiště zůstanou ponechány.“

Konečné rozhodnutí o námítce a odůvodnění tohoto rozhodnutí se vztahuje k výslednému řešení Návrhu nového ÚPmB:

Věcný obsah námítky byl uplatněn opakovaně při 1. opakovaném veřejném projednání.

Při 1. opakovaném veřejném projednání v 06/2021 uplatnil určený zastupitel RNDr. Filip Chváta, PhD. dle § 53 odst. (1) stavebního zákona v procesu vyhodnocování výsledků projednání dopisem č.j. MMB/0477610/2021 ze dne 13.9.2021 na základě doporučení RMB R8/168 konané dne 1.9.2021 podnět na zohlednění místních zájmů MČ Brno-Tuřany – vymezení ploch zahrádek na katastru Tuřan. Jedná se o území pod letištěm, které je již zčásti pro zahrádky využito, zčásti je toto využití nově navrhováno. Nepředpokládá se zde kolize se záměry či provozem letiště. Na základě výsledků projednání byly místní zájmy městské části Brno-Tuřany zohledněny a Návrh pro 2. veřejné opakované projednání bude upraven.

Tímto je námítce vyhověno.

Věcná podstata způsobů vypořádání předmětného podání zůstává nadále relevantní, přestože návrh nového územního plánu města Brna prošel přepracováním s ohledem na Pokyny ZMB z roku 2022 a byl uveden do jednotného standardu ÚPD dle stavebního zákona a jeho prováděcích předpisů. Výše uvedené texty je tedy nutno chápat také ve smyslu těchto úprav.

MAGISTRÁT MĚSTA BRNA	
podatelna	17
Došlo dne	01 -06- 2020
Č.j. MMB:	
Příl.:	

MAGISTRÁT MĚSTA BRNA
Odbor územního plánování a rozvoje
Kounicova 67
601 67 Brno

103

MAGISTRÁT MĚSTA BRNA	
Odbor územního plánování a rozvoje	
Došlo	02 -06- 2020
Č.j. MMB:	0221434
Příl.:	

NÁMITKA

NÁZEV PROJEDNÁVANÉ ÚPD Kn – 8 Za hřbitovem

Identifikační údaje podatele

Fyzická osoba/právnícká osoba

Jméno, příjmení / Název společnosti	
Datum narození/ Identifikační číslo	
Trvalé bydliště/ sídlo	
Jsem - nejsem*) občan města Brna	

Statutární město Brno
Magistrát města Brna

MMB/0221434/2020
listy: 1 přílohy:



mmb1es77388d23 Doručeno: 01.06.2020

Jsem - nejsem*) vlastním pozemku/ů nebo stavby v ploše dotčené navrhovanou změnou
Katastrální území ...Komín....., parc č.

Upřesnění obsahu námítky/připomínky

<input type="checkbox"/> K textové části	<input type="checkbox"/> Ke grafické části	<input type="checkbox"/> K procesu pořizování
Městská část	Brno - Komín	
Katastrální území	Komín (610585)	
Parcelní čísla pozemků (adresa, doplňující popis lokality)	Kn – 8 Za hřbitovem – rozvojová lokalita	

Text námítky/připomínky včetně ZDŮVODNĚNÍ

přílohy:
 ano
 ne

Jako vlastník garáže na pozemku p.č. [redacted] vznáším námítku proti návrhu nového územního plánu týkající se Městské části Brno-Komín, karta lokality Kn-8 Za hřbitovem, a to proti změně z funkčního a prostorového využití orná půda na plochu pro bytovou výstavbu za předpokladu, že nezbytná nová příjezdová komunikace k této lokalitě bude řešena na úkor vlastníků přilehlých garáží.

V ...Brně..... dne 1. 6. 2020 Podpis: [redacted]

*nehodící se škrtněte

MMB/0221434/2020

Námitka

Výrok:

Námitce se nevyhovuje.

Odůvodnění:

Podatel podmíněně nesouhlasí s využitím lokality Kn-8 pro bydlení z předpokladu, že nezbytná příjezdová komunikace bude řešena na úkor vlastníků garáží.

Takové řešení komunikace není obsaženo v Návrhu ÚPmB, nebylo proto předmětem projednání. Rozvojová lokalita Kn-8, dlouhodobě vymezená v platném ÚPmB pro funkci bydlení, má na základě vydané změny ÚPmB č. B10/12-I/Z navrženo dopravní napojení podél severní strany hřbitova. Návrh nového ÚP toto řešení (o kterém rozhodlo v červnu 2020 Zastupitelstvo SMB) pouze přebírá podle platného ÚP. Projednávaný Návrh nového územního plánu potvrzuje v Kn-8 stávající vymezení ploch a využití území oproti platnému ÚPmB nemění, proto nelze požadavek zohlednit.

Pro dokladování transparentnosti procesu vyhodnocení podání a pro úplnost uvádíme, že v předmětném území došlo ke změně. V rámci Návrhu pro opakovaného veřejné projednání bylo na základě došlých podání řešení upraveno a struktura zástavby v Kn-8 změněna na B/v3. Vymezení veřejného prostranství podél severní strany hřbitova zpracovatel v upraveném Návrhu ponechal s ohledem na zachování souladu s platným územním plánem.

Nové vyhodnocení 2024:

Věcná podstata způsobů vypořádání předmětného podání zůstává nadále relevantní, přestože návrh nového územního plánu města Brna prošel přepracováním s ohledem na Pokyny ZMB z roku 2022 a byl uveden do jednotného standardu ÚPD dle stavebního zákona a jeho prováděcích předpisů. Výše uvedené texty je tedy nutno chápat také ve smyslu těchto úprav. Pro úplnost uvádíme:

Na základě Pokynu č. 6) Zastupitelstva města Brna ze dne 21.06.2022 provedl zpracovatel v lokalitě Kn-8 nové "Důkladné opakované posouzení připomínek městských částí". Z důvodu nenalezení shody na optimálním řešení dopravního napojení, které požadovala MČ Brno-Komín jako podmínku pro návrh řešení BU.V3 došlo k úpravě Návrhu nového ÚPmB 2024 spočívající v návratu k řešení, které bylo předmětem projednání v 06/2020 tj. výsledná plocha je BU.R2. V této části řešení lokality Kn-8 byl tímto zohledněn názor samosprávy MČ.

MAGISTRÁT MĚSTA BRNA	
podatelna	17
Došlo dne	01 -06- 2020
Č.j. MMB:	
Příl.:	

MAGISTRÁT MĚSTA BRNA
 Odbor územního plánování a rozvoje
 Kounicova 67
 601 67 Brno

504

MAGISTRÁT MĚSTA BRNA	
Odbor územního plánování a rozvoje	
Došlo: 02 -06- 2020	
Č.j. MMB: 0221437	
Příl.:	

NÁMITKA

NÁZEV PROJEDNÁVANÉ ÚPD Kn – 8 Za hřbitovem

Identifikační údaje podatele

Fyzická osoba/právnícká osoba

Jméno, příjmení / Název společnosti	[redacted]
Datum narození/ Identifikační číslo	[redacted]
Trvalé bydliště/ sídlo	[redacted]

Statutární město Brno
 Magistrát města Brna

MMB/0221437/2020
 listy:1 přílohy
 druh:



mmb1es77388d25 Doručeno: 01.06.2020

Jsem - nejsem*) občan města Brna	Jsem - nejsem*) vlastníkem pozemku/ů nebo stavby v ploše dotčené navrhovanou změnou Katastrální území ...Komín....., parc č. [redacted]
----------------------------------	---

Upřesnění obsahu námítky/připomínky

<input type="checkbox"/> K textové části	<input type="checkbox"/> Ke grafické části	<input type="checkbox"/> K procesu pořizování
Městská část	Brno - Komín	
Katastrální území	Komín	
Parcelní čísla pozemků (adresa, doplňující popis lokality)	[redacted]	

Text námítky/připomínky včetně ZDŮVODNĚNÍ

přílohy:
 ano
 ne

Vznáším námítku proti návrhu nového územního plánu týkajícího se dopravního napojení plánované plochy k bydlení za stávajícími garážemi přes stávající prostor postavených garáží z důvodu, že vlastním již dříve postavenou garáž na dotčeném pozemku.

V ...Brně..... dne 1. 6. 2020	Podpis:
-------------------------------	---------------

*nehodící se škrtněte

MMB/0221437/2020

Námitka

Výrok:

Námitce se nevyhovuje.

Odůvodnění:

Podatel nesouhlasí s využitím lokality Kn-8 pro bydlení z mylné obavy, že nezbytná příjezdová komunikace bude řešena na úkor vlastníků garáží, tj. bude vedena přes stávající objekty garáží.

Takové řešení komunikace není obsaženo v Návrhu ÚPmB, nebylo proto předmětem projednání. Rozvojová lokalita Kn-8, dlouhodobě vymezená v platném ÚPmB pro funkci bydlení, má na základě vydané změny ÚPmB č. B10/12-I/Z navrženo dopravní napojení podél severní strany hřbitova. Návrh nového ÚP toto řešení (o kterém rozhodlo v červnu 2020 Zastupitelstvo SMB) pouze přebírá podle platného ÚP. Projednávaný Návrh nového územního plánu potvrzuje v Kn-8 stávající vymezení ploch a využití území oproti platnému ÚPmB nemění, proto nelze požadavek zohlednit.

Pro dokladování transparentnosti procesu vyhodnocení podání a pro úplnost uvádíme, že v předmětném území došlo ke změně. V rámci Návrhu pro opakovaného veřejné projednání bylo na základě došlých podání řešení upraveno a struktura zástavby v Kn-8 změněna na B/v3. Vymezení veřejného prostranství podél severní strany hřbitova zpracovatel v upraveném Návrhu ponechal s ohledem na zachování souladu s platným územním plánem.

Nové vyhodnocení 2024:

Věcná podstata způsobů vypořádání předmětného podání zůstává nadále relevantní, přestože návrh nového územního plánu města Brna prošel přepracováním s ohledem na Pokyny ZMB z roku 2022 a byl uveden do jednotného standardu ÚPD dle stavebního zákona a jeho prováděcích předpisů. Výše uvedené texty je tedy nutno chápat také ve smyslu těchto úprav. Pro úplnost uvádíme:

Na základě Pokynu č. 6) Zastupitelstva města Brna ze dne 21.06.2022 provedl zpracovatel v lokalitě Kn-8 nové "Důkladné opakované posouzení připomínek městských částí". Z důvodu nenalezení shody na optimálním řešení dopravního napojení, které požadovala MČ Brno-Komín jako podmínku pro návrh řešení BU.V3 došlo k úpravě Návrhu nového ÚPmB 2024 spočívající v návratu k řešení, které bylo předmětem projednání v 06/2020 tj. výsledná plocha je BU.R2. V této části řešení lokality Kn-8 byl tímto zohledněn názor samosprávy MČ.

Magistrát města Brna,
Odbor územního plánování a rozvoje,
Kounicova 67,
PSČ 601 67 Brno
ID DS: a7kbrn

490
Statutární město Brno
Doručeno: 02.06.2020
MMB/0221495/2020
listy: přílohy: 10
druh: 11/sv:



mmb1es77388d67

DS
Č.j.: MMB/0145586/2020

V Brně dne 27.5.2020

Věc: Námitky k Návrhu Územního plánu města Brna včetně vyhodnocení vlivu na udržitelný rozvoj území podle veřejné vyhlášky ze dne 31.3.2020 č.j. MMB/0145586/2020

Vážení,
podávám tímto námitky k Návrhu Územního plánu města Brna včetně vyhodnocení vlivu na udržitelný rozvoj území podle veřejné vyhlášky ze dne 31.3.2020 č.j. MMB/0145586/2020 dle § 52 odst. 2 a 3

návrhem řešení, kde provozuji zemědělskou činnost.

I.

Ve výroku - Závazné textové část - Návrh pro veřejné projednání je uvedeno, že „V ostatních částech jsou ÚPmB i ÚP Modřice koordinovány a též sladěny se ZÚR JMK. Systém protipovodňové ochrany (v ZÚR JMK POP06 a POP10) je v ÚP Modřice i v ÚPmB upřesněn dle podrobnějších podkladů. Územní plán města Modřice navrhuje koridor pro protipovodňovou ochranu u Přízřenického náhonu (na hraně sídla Modřice), Územní plán města Brna navrhuje (dle podrobnější dokumentace) komplexní systém protipovodňové ochrany podél soutoku řeky Svatky a Svitavy a po obvodu areálu ČOV Modřice (na základě podrobnější dokumentace je vymezuje širěji než ZÚR JMK).“

V odůvodnění - Textové části odůvodnění - Návrh pro veřejné projednání je v čl. 5.9.11.3 (str. 236) řešeno protipovodňové opatření.

II.

Namítám, že ve výroku ani v odůvodnění Návrhu pro veřejné projednání nejsou obsazeny relevantní informace o návaznosti protipovodňových opatření zde uvedených na protipovodňová opatření města Modřice. Rovněž ani z grafické části (mapových podkladů) není možné zjistit, zda existuje návaznost protipovodňových opatření zde uvedených na protipovodňová opatření města Modřice. Protipovodňová opatření města Modřice se totiž dotýkají mých pozemků uvedených v bodě 1 tohoto přípisu. Proto jsem přesvědčen, že pokud ve výroku ani v odůvodnění Návrhu pro veřejné projednání nejsou obsazeny relevantní informace o návaznosti protipovodňových opatření zde uvedených na protipovodňová opatření města Modřice, potom mohou být dotčena moje práva a zájmy jako vlastníka shora uvedených pozemků.

III.

2 Namítám, že ve výroku ani v odůvodnění Návrhu pro veřejné projednání nejsou obsaženy všechny relevantní podklady pro koncepci protipovodňové ochrany. Na straně 48 se v bodě 5.7.2 uvádí jako podklady tyto dokumenty:

Podkladem pro principy koncepce protipovodňové ochrany a odborným zpřesňujícím dokumentem pro dílčí řešení v území je General odvodnění města Brna – část C. Vodní toky (2009) a navazující studie Přírodě blízka protipovodňová opatření a revitalizace údolní nivy hlavních brněnských toků (2015).

3 Konkrétně bod 5.7.2 nezohledňuje následující právní dokumenty, které mají zásadní význam pro principy koncepce protipovodňové ochrany. Jedná se o tyto dokumenty:

1. Stanovení záplavového území ze dne 29.1.2010 č.j. JMK 142939/2009
2. Opatření obecné povahy ze dne 16.7.2013 č.j. JMK 36299/2013
3. Opatření obecné povahy ze dne 21.5.2018 č.j. JMK 73535/2018

4 Konkrétně bod 5.7.2 nezohledňuje následující relevantní dokumenty, které mají zásadní význam pro principy koncepce protipovodňové ochrany. Jedná se o tyto dokumenty:

1. Studii protipovodňových opatření na území JMK z května 2007 zpracované společností Pöyry Environment a.s.
2. Stanovisko města Modřice ze dne 14.9.2015 k studii Přírodě blízka protipovodňová opatření a revitalizace údolní nivy hlavních brněnských toků (2015, zpracovanou společností Aquatis a.s.).
3. Studii proveditelnosti zpracovanou společností Dopravoprojekt a.s. pod č. 10/2016 navazující na studii Přírodě blízka protipovodňová opatření a revitalizace údolní nivy hlavních brněnských toků (2015, zpracovanou společností Aquatis a.s.).
4. Vyjádření povodí Moravy z 6.2.2017 ke Studii proveditelnosti zpracovanou společností Dopravoprojekt a.s. pod č. 10/2016 navazující na studii Přírodě blízka protipovodňová opatření a revitalizace údolní nivy hlavních brněnských toků (2015, zpracovanou společností Aquatis a.s.).

IV.

Protipovodňová ochrana Modřic a její projekt protipovodňové ochrany reaguje a vychází z Plánu pro zvládnutí povodňových rizik v Povodí Dunaje schváleného vládou ČR z 22. prosince 2015 a dále navazuje na Protipovodňovou ochranu města Brna, se kterou bude tvořit jeden funkční celek, neboť v katastru města Modřice je současně nutné realizovat kompenzační opatření formou zvýšených rozlivů, aby v rámci celého systému protipovodňové ochrany města Brna nedocházelo ke zhoršení protipovodňové ochrany níže ležících sídel.


Namítáme, že protipovodňovou ochranu města Modřice nelze od Protipovodňové ochrany města Brna oddělit, neboť návrh tvoří jeden funkční celek a de facto Protipovodňová ochrana města Modřice umožňuje realizaci Protipovodňové ochrany města Brna (vyloučení chráněných území z rozlivu). V tomto směru poukazujeme i na vyjádření města Modřice č. j. Mod483/2018, ze dne 26.02.2018, kde je uvedeno, že Rada města Modřice vzala návrh na aktualizaci záplavového území toku Svatka a Svitava v k. ú. Horní Heršpice, Chrlice a Pisárky na vědomí a k tomuto návrhu nemá připomínky za podmínky, že nedojde ke zhoršení odtokových poměrů na území města Modřice.

V.

V příloze předkládám informační výpisy o svém vlastnictvím k pozemkům uvedených v bodě 1 tohoto přípisu k prokázání svého právního postavení jako účastníka řízení, jemuž přísluší právo podat námítky podle § 52 odst. 2 a 3 stavebního zákona.

V příloze dále předkládám dopis města Modřice ze dne 26.2.2018, kde se bere na vědomí žádost Krajského úřadu JMK o vyjádření k předloženému návrhu na stanovení aktualizace záplavového území vodního toku Svratka a Svitava v k.ú. Horní Heršpice, Chrlice a Pisárky. V případě neovlivnění zhoršení odtokových poměrů ve městě Modřice nemá k aktualizaci připomínek.

S úctou



Seznam příloh:

Příloha č. 1 Informační výpisy o pozemcích

Příloha č. 2 Stanovení záplavového území ze dne 29.1.2010 č.j. JMK 142939/2009

Příloha č. 3 Opatření obecné povahy ze dne 16.7.2013 č.j. JMK 36299/2013

Příloha č. 4 Opatření obecné povahy ze dne 21.5.2018 č.j. JMK 73535/2018

Příloha č. 5 Stanovisko města Modřice ze dne 14.9.2015 k studii Přírodě blízka protipovodňová opatření a revitalizace údolní nivy hlavních brněnských toků (2015, zpracovanou společností Aquatis a.s.).

Příloha č. 6 Vyjádření povodí Moravy z 6.2.2017 ke Studii proveditelnosti zpracovanou společností Dopravoprojekt a.s. pod č. 10/2016 navazující na studii Přírodě blízka protipovodňová opatření a revitalizace údolní nivy hlavních brněnských toků (2015, zpracovanou společností Aquatis a.s.).

Příloha č. 7 Dopis města Modřice ze dne 26.2.2018

Příloha č. 8 Žádost JMK ze dne 30.1.2018

Dobrý den,
v přílohách posílám "Námítky.." včetně příloh
s pozdravem



Informace o pozemku

Parcelní číslo:		
Obec:		
Katastrální území:		
Číslo LV:		
Výměra [m ²]:		
Typ parcely:	Parcela katastru nemovitostí	
Mapový list:	DKM	
Určení výměry:	Graficky nebo v digitalizované mapě	
Způsob využití:	ostatní komunikace	
Druh pozemku:	ostatní plocha	

Vlastníci, jiní oprávnění

Vlastnické právo	Podíl

Způsob ochrany nemovitosti

Nejsou evidovány žádné způsoby ochrany.

Seznam BPEJ

Parcela nemá evidované BPEJ.

Omezení vlastnického práva

Nejsou evidována žádná omezení.

Jiné zápisy

Typ
Změna číslování parcel
Řízení, v rámci kterých byl k nemovitosti zapsán cenový údaj

Nemovitost je v územním obvodu, kde státní správu katastru nemovitostí ČR vykonává [Katastrální úřad pro Jihomoravský kraj, Katastrální pracoviště Brno-venkov](#).

Zobrazené údaje mají informativní charakter. Platnost k 28.05.2020 13:00:02.

Informace o pozemku

Parcelní číslo:	
Obec:	
Katastrální území:	
Číslo LV:	
Výměra [m ²]:	
Typ parcely:	Parcela katastru nemovitostí
Mapový list:	DKM
Určení výměry:	Graficky nebo v digitalizované mapě
Způsob využití:	jiná plocha
Druh pozemku:	ostatní plocha

Vlastníci, jiní oprávnění

Vlastnické právo	Podíl
------------------	-------

Způsob ochrany nemovitosti

Nejsou evidovány žádné způsoby ochrany.

Seznam BPEJ

Parcela nemá evidované BPEJ.

Omezení vlastnického práva

Nejsou evidována žádná omezení.

Jiné zápisy

Typ
Změna výměr obnovou operátu
Změna číslování parcel

Řízení, v rámci kterých byl k nemovitosti zapsán cenový údaj

Nemovitost je v územním obvodu, kde státní správu katastru nemovitostí ČR vykonává [Katastrální úřad pro Jihomoravský kraj, Katastrální pracoviště Brno-venkov](#).

Zobrazené údaje mají informativní charakter. Platnost k 28.05.2020 13:00:02.

Informace o pozemku

Parcelní číslo:		
Obec:		
Katastrální území:		
Číslo LV:		
Výměra [m ²]:		
Typ parcely:	Parcela katastru nemovitostí	
Mapový list:	DKM	
Určení výměry:	Graficky nebo v digitalizované mapě	
Druh pozemku:	orná půda	

Vlastníci, jiní oprávnění

Vlastnické právo	Podíl

Způsob ochrany nemovitosti

Název
zemědělský půdní fond

Seznam BPEJ

BPEJ	Výměra

Omezení vlastnického práva

Nejsou evidována žádná omezení.

Jiné zápisy

Typ
Změna číslování parcel

Řízení, v rámci kterých byl k nemovitosti zapsán cenový údaj

Nemovitost je v územním obvodu, kde státní správu katastru nemovitostí ČR vykonává [Katastrální úřad pro Jihomoravský kraj, Katastrální pracoviště Brno-venkov](#)

Zobrazené údaje mají informativní charakter. Platnost k 28.05.2020 13:00:02.

Informace o pozemku

Parcelní číslo:	[redacted]	[redacted]
Obec:	[redacted]	[redacted]
Katastrální území:	[redacted]	[redacted]
Číslo LV:	[redacted]	[redacted]
Výměra [m ²]:	[redacted]	[redacted]
Typ parcely:	Parcela katastru nemovitostí	[redacted]
Mapový list:	DKM	[redacted]
Určení výměry:	Graficky nebo v digitalizované mapě	[redacted]
Druh pozemku:	zastavěná plocha a nádvoří	[redacted]

Součástí je stavba

[redacted]	[redacted]
------------	------------

Vlastníci, jiní oprávnění

Vlastnické právo	Podíl
[redacted]	[redacted]

Způsob ochrany nemovitosti

Nejsou evidovány žádné způsoby ochrany.

Seznam BPEJ

Parcela nemá evidované BPEJ.

Omezení vlastnického práva

Nejsou evidována žádná omezení.

Jiné zápisy

Nejsou evidovány žádné jiné zápisy.

Řízení, v rámci kterých byl k nemovitosti zapsán cenový údaj

Nemovitost je v územním obvodu, kde státní správu katastru nemovitostí ČR vykonává [Katastrální úřad pro Jihomoravský kraj, Katastrální pracoviště Brno-venkov](#).

Zobrazené údaje mají informativní charakter. Platnost k 28.05.2020 13:00:02.

Informace o pozemku

Parcelní číslo:		
Obec:		
Katastrální území:		
Číslo LV:		
Výměra [m ²]:		
Typ parcely:	Parcela katastru nemovitostí	
Mapový list:	DKM	
Určení výměry:	Graficky nebo v digitalizované mapě	
Způsob využití:	jiná plocha	
Druh pozemku:	ostatní plocha	

Vlastníci, jiní oprávnění

Vlastnické právo	Podíl
------------------	-------

Způsob ochrany nemovitosti

Nejsou evidovány žádné způsoby ochrany.

Seznam BPEJ

Parcela nemá evidované BPEJ.

Omezení vlastnického práva

Nejsou evidována žádná omezení.

Jiné zápisy

Nejsou evidovány žádné jiné zápisy.

Řízení, v rámci kterých byl k nemovitosti zapsán cenový údaj

Nemovitost je v územním obvodu, kde státní správu katastru nemovitostí ČR vykonává [Katastrální úřad pro Jihomoravský kraj, Katastrální pracoviště Brno-venkov](#).

Zobrazené údaje mají informativní charakter. Platnost k 28.05.2020 13:00:02.

© 2004 - 2020 [Český úřad zeměměřický a katastrální](#), Pod sídlištěm 1800/9, Kobylisy, 18211 Praha 8
Podání určená katastrálním úřadům a pracovištím zasílejte přímo na [jejich e-mail adresu](#).

Verze aplikace: 5.6.2 build 0

Informace o pozemku

Parcelní číslo:		
Obec:		
Katastrální území:		
Číslo LV:		
Výměra [m ²]:		
Typ parcely:	Parcela katastru nemovitostí	
Mapový list:	DKM	
Určení výměry:	Graficky nebo v digitalizované mapě	
Druh pozemku:	zastavěná plocha a nádvoří	

Součástí je stavba

--	--

Vlastníci, jiní oprávnění

Vlastnické právo	Podíl

Způsob ochrany nemovitosti

Nejsou evidovány žádné způsoby ochrany.

Seznam BPEJ

Parcela nemá evidované BPEJ.

Omezení vlastnického práva

Nejsou evidována žádná omezení.

Jiné zápisy

Nejsou evidovány žádné jiné zápisy.

Řízení, v rámci kterých byl k nemovitosti zapsán cenový údaj

Nemovitost je v územním obvodu, kde státní správu katastru nemovitostí ČR vykonává [Katastrální úřad pro Jihomoravský kraj, Katastrální pracoviště Brno-venkov](#).

Zobrazené údaje mají informativní charakter. Platnost k 28.05.2020 13:00:02.

Informace o pozemku

Parcelní číslo:	[redacted]	[redacted]
Obec:	[redacted]	[redacted]
Katastrální území:	[redacted]	[redacted]
Číslo LV:	[redacted]	[redacted]
Výměra [m ²]:	[redacted]	[redacted]
Typ parcely:	Parcela katastru nemovitostí	[redacted]
Mapový list:	DKM	[redacted]
Určení výměry:	Ze souřadnic v S-JTSK	[redacted]
Druh pozemku:	zastavěná plocha a nádvoří	[redacted]

Součástí je stavba

[redacted]	[redacted]
------------	------------

Vlastníci, jiní oprávnění

Vlastnické právo	Podíl
[redacted]	[redacted]

Způsob ochrany nemovitosti

Nejsou evidovány žádné způsoby ochrany.

Seznam BPEJ

Parcela nemá evidované BPEJ.

Omezení vlastnického práva

Nejsou evidována žádná omezení.

Jiné zápisy

Typ
Změna číslování parcel

Řízení, v rámci kterých byl k nemovitosti zapsán cenový údaj
--

Nemovitost je v územním obvodu, kde státní správu katastru nemovitostí ČR vykonává [Katastrální úřad pro Jihomoravský kraj, Katastrální pracoviště Brno-venkov](#)

Zobrazené údaje mají informativní charakter. Platnost k 28.05.2020 13:00:02.

Informace o pozemku

Parcelní číslo:	[redacted]	[redacted]
Obec:	[redacted]	[redacted]
Katastrální území:	[redacted]	[redacted]
Číslo LV:	[redacted]	[redacted]
Výměra [m ²]:	[redacted]	[redacted]
Typ parcely:	Parcela katastru nemovitostí	[redacted]
Mapový list:	DKM	[redacted]
Určení výměry:	Ze souřadnic v S-JTSK	[redacted]
Způsob využití:	Jiná plocha	[redacted]
Druh pozemku:	ostatní plocha	[redacted]

Vlastníci, jiní oprávnění

Vlastnické právo	Podíl
[redacted]	

Způsob ochrany nemovitosti

Nejsou evidovány žádné způsoby ochrany.

Seznam BPEJ

Parcela nemá evidované BPEJ.

Omezení vlastnického práva

Nejsou evidována žádná omezení.

Jiné zápisy

Nejsou evidovány žádné jiné zápisy.

Řízení, v rámci kterých byl k nemovitosti zapsán cenový údaj

Nemovitost je v územním obvodu, kde státní správu katastru nemovitostí ČR vykonává [Katastrální úřad pro Jihomoravský kraj, Katastrální pracoviště Brno-venkov](#).

Zobrazené údaje mají informativní charakter. Platnost k 28.05.2020 13:00:02.

Informace o pozemku

Parcelní číslo:	[redacted]	[redacted]
Obec:	[redacted]	[redacted]
Katastrální území:	[redacted]	[redacted]
Číslo LV:	[redacted]	[redacted]
Výměra [m ²]:	[redacted]	[redacted]
Typ parcely:	Parcela katastru nemovitostí	[redacted]
Mapový list:	DKM	[redacted]
Určení výměry:	Graficky nebo v digitalizované mapě	[redacted]
Druh pozemku:	zastavěná plocha a nádvoří	[redacted]

Součástí je stavba

[redacted]	[redacted]
------------	------------

Vlastníci, jiní oprávnění

Vlastnické právo	Podíl
[redacted]	

Způsob ochrany nemovitosti

Nejsou evidovány žádné způsoby ochrany.

Seznam BPEJ

Parcela nemá evidované BPEJ.

Omezení vlastnického práva

Nejsou evidována žádná omezení.

Jiné zápisy

Nejsou evidovány žádné jiné zápisy.

Řízení, v rámci kterých byl k nemovitosti zapsán cenový údaj

Nemovitost je v územním obvodu, kde státní správu katastru nemovitostí ČR vykonává [Katastrální úřad pro Jihomoravský kraj, Katastrální pracoviště Brno-venkov](#)

Zobrazené údaje mají informativní charakter. Platnost k 28.05.2020 13:00:02.

Informace o pozemku

Parcelní číslo:	[redacted]	[redacted]
Obec:	[redacted]	[redacted]
Katastrální území:	[redacted]	[redacted]
Číslo LV:	[redacted]	[redacted]
Výměra [m ²]:	[redacted]	[redacted]
Typ parcely:	Parcela katastru nemovitostí	[redacted]
Mapový list:	DKM	[redacted]
Určení výměry:	Ze souřadnic v S-JTSK	[redacted]
Druh pozemku:	zastavěná plocha a nádvoří	[redacted]

Součástí je stavba

Budova bez čísla popisného nebo evidenčního:	[redacted]
Stavba stojí na pozemku:	[redacted]

Vlastníci, jiní oprávnění

Vlastnické právo	Podíl
[redacted]	

Způsob ochrany nemovitosti

Nejsou evidovány žádné způsoby ochrany.

Seznam BPEJ

Parcela nemá evidované BPEJ.

Omezení vlastnického práva

Nejsou evidována žádná omezení.

Jiné zápisy

Typ
Změna číslování parcel

Řízení, v rámci kterých byl k nemovitosti zapsán cenový údaj

Nemovitost je v územním obvodu, kde státní správu katastru nemovitostí ČR vykonává [Katastrální úřad pro Jihomoravský kraj, Katastrální pracoviště Brno-venkov](#)

Zobrazené údaje mají informativní charakter. Platnost k 28.05.2020 11:00:00.

Informace o pozemku

Parcelní číslo:	
Obec:	
Katastrální území:	
Číslo LV:	
Výměra [m ²]:	
Typ parcely:	Parcela katastru nemovitostí
Mapový list:	DKM
Určení výměry:	Graficky nebo v digitalizované mapě
Druh pozemku:	orná půda

Vlastníci, jiní oprávnění

Vlastnické právo	Podíl
------------------	-------

Způsob ochrany nemovitosti

Název
zemědělský půdní fond

Seznam BPEJ

Omezení vlastnického práva

Nejsou evidována žádná omezení.

Jiné zápisy

Typ
Změna výměr obnovou operátu

Řízení, v rámci kterých byl k nemovitosti zapsán cenový údaj

Nemovitost je v územním obvodu, kde státní správu katastru nemovitostí ČR vykonává [Katastrální úřad pro Jihomoravský kraj, Katastrální pracoviště Brno-venkov](#).

Zobrazené údaje mají informativní charakter. Platnost k 28.05.2020 13:00:02.

Informace o pozemku

Parcelní číslo:	[redacted]	[redacted]
Obec:	[redacted]	[redacted]
Katastrální území:	[redacted]	[redacted]
Číslo LV:	[redacted]	[redacted]
Výměra [m ²]:	[redacted]	[redacted]
Typ parcely:	Parcela katastru nemovitostí	[redacted]
Mapový list:	DKM	[redacted]
Určení výměry:	Graficky nebo v digitalizované mapě	[redacted]
Druh pozemku:	orná půda	[redacted]

Vlastníci, jiní oprávnění

Vlastnické právo	[redacted]	Podíl
------------------	------------	-------

Způsob ochrany nemovitosti

Název	[redacted]
zemědělský půdní fond	[redacted]

Seznam BPEJ

[redacted]	[redacted]
------------	------------

Omezení vlastnického práva

Nejsou evidována žádná omezení.

Jiné zápisy

Nejsou evidovány žádné jiné zápisy.

Řízení, v rámci kterých byl k nemovitosti zapsán cenový údaj
--

Nemovitost je v územním obvodu, kde státní správu katastru nemovitostí ČR vykonává [Katastrální úřad pro Jihomoravský kraj, Katastrální pracoviště Brno-venkov](#)

Zobrazené údaje mají informativní charakter. Platnost k 28.05.2020 13:00:02.

Informace o pozemku

Parcelní číslo:	
Obec:	
Katastrální území:	
Číslo LV:	
Výměra [m ²]:	
Typ parcely:	Parcela katastru nemovitostí
Mapový list:	DKM
Určení výměry:	Graficky nebo v digitalizované mapě
Způsob využití:	Jiná plocha
Druh pozemku:	ostatní plocha

Vlastníci, jiná oprávnění

Vlastnické právo	Podíl

Způsob ochrany nemovitosti

Nejsou evidovány žádné způsoby ochrany.

Seznam BPEJ

Parcela nemá evidované BPEJ.

Omezení vlastnického práva

Nejsou evidována žádná omezení.

Jiné zápisy

Typ
Změna výměr obnovou operátu
Řízení, v rámci kterých byl k nemovitosti zapsán cenový údaj

Nemovitost je v územním obvodu, kde státní správu katastru nemovitostí ČR vykonává [Katastrální úřad pro Jihomoravský kraj, Katastrální pracoviště Brno-venkov](#).

Zobrazené údaje mají informativní charakter. Platnost k 28.05.2020 13:00:02.

Informace o pozemku

Parcelní číslo:	[redacted]	[redacted]
Obec:	[redacted]	[redacted]
Katastrální území:	[redacted]	[redacted]
Číslo LV:	[redacted]	[redacted]
Výměra [m ²]:	[redacted]	[redacted]
Typ parcely:	Parcela katastru nemovitostí	
Mapový list:	DKM	
Určení výměry:	Graficky nebo v digitalizované mapě	
Druh pozemku:	orná půda	

Vlastníci, jiní oprávnění

Vlastnické právo	Podíl
[redacted]	

Způsob ochrany nemovitosti

Název
zemědělský půdní fond

Seznam BPEJ

[redacted]

Omezení vlastnického práva

Nejsou evidována žádná omezení.

Jiné zápisy

Typ
Změna číslování parcel

Řízení, v rámci kterých byl k nemovitosti zapsán cenový údaj

Nemovitost je v územním obvodu, kde státní správu katastru nemovitostí ČR vykonává [Katastrální úřad pro Jihomoravský kraj, Katastrální pracoviště Brno-venkov](#).

Zobrazené údaje mají informativní charakter. Platnost k 28.05.2020 11:00:00.

Informace o pozemku

Parcelní číslo:	
Obec:	
Katastrální území:	
Číslo LV:	
Výměra [m ²]:	
Typ parcely:	Parcela katastru nemovitostí
Mapový list:	DKM
Určení výměry:	Ze souřadnic v S-JTSK
Druh pozemku:	orná půda

Vlastníci, jiní oprávnění

Vlastnické právo	Podíl
------------------	-------

Způsob ochrany nemovitosti

Název
zemědělský půdní fond

Seznam BPEJ

Omezení vlastnického práva

Nejsou evidována žádná omezení.

Jiné zápisy

Typ
Změna výměr obnovou operátu
Změna číslování parcel

Řízení, v rámci kterých byl k nemovitosti zapsán cenový údaj

Nemovitost je v územním obvodu, kde státní správu katastru nemovitostí ČR vykonává [Katastrální úřad pro Jihomoravský kraj, Katastrální pracoviště Brno-venkov](#)

Zobrazené údaje mají informativní charakter. Platnost k 28.05.2020 11:00:00.

Informace o pozemku

Parcelní číslo:		
Obec:		
Katastrální území:		
Číslo LV:		
Výměra [m ²]:		
Typ parcely:	Parcela katastru nemovitostí	
Mapový list:	DKM	
Určení výměry:	Ze souřadnic v S-JTSK	
Druh pozemku:	orná půda	

Vlastníci, jiní oprávnění

Vlastnické právo	Podíl

Způsob ochrany nemovitosti

Název
zemědělský půdní fond

Seznam BPEJ

--

Omezení vlastnického práva

Nejsou evidována žádná omezení.

Jiné zápisy

Typ
Změna výměr obnovou operátu
Změna číslování parcel


Řízení, v rámci kterých byl k nemovitosti zapsán cenový údaj
--

Nemovitost je v územním obvodu, kde státní správu katastru nemovitostí ČR vykonává [Katastrální úřad pro Jihomoravský kraj, Katastrální pracoviště Brno-venkov](#).

Zobrazené údaje mají informativní charakter. Platnost k 28.05.2020 11:00:00.

Informace o pozemku

Parcelní číslo:	
Obec:	
Katastrální území:	
Číslo LV:	
Výměra [m ²]:	
Typ parcely:	Parcela katastru nemovitostí
Mapový list:	DKM
Určení výměry:	Graficky nebo v digitalizované mapě
Způsob využití:	jiná plocha
Druh pozemku:	ostatní plocha



Vlastníci, jiní oprávnění

Vlastnické právo	Podíl
------------------	-------

Způsob ochrany nemovitosti

Nejsou evidovány žádné způsoby ochrany.

Seznam BPEJ

Parcela nemá evidované BPEJ.

Omezení vlastnického práva

Nejsou evidována žádná omezení.

Jiné zápisy

Typ
Změna číslování parcel
Řízení, v rámci kterých byl k nemovitosti zapsán cenový údaj

Nemovitost je v územním obvodu, kde státní správu katastru nemovitostí ČR vykonává [Katastrální úřad pro Jihomoravský kraj, Katastrální pracoviště Brno-venkov](#).

Zobrazené údaje mají informativní charakter. Platnost k 28.05.2020 13:00:02.

Informace o pozemku

Parcelní číslo:	[redacted]	[redacted]
Obec:	[redacted]	[redacted]
Katastrální území:	[redacted]	[redacted]
Číslo LV:	[redacted]	[redacted]
Výměra [m ²]:	[redacted]	[redacted]
Typ parcely:	Parcela katastru nemovitostí	[redacted]
Mapový list:	DKM	[redacted]
Určení výměry:	Ze souřadnic v S-JTSK	[redacted]
Druh pozemku:	zastavěná plocha a nádvoří	[redacted]

Součástí je stavba

[redacted]	[redacted]
------------	------------

Vlastníci, jiní oprávnění

Vlastnické právo	[redacted]	Podíl
------------------	------------	-------

Způsob ochrany nemovitosti

Nejsou evidovány žádné způsoby ochrany.

Seznam BPEJ

Parcela nemá evidované BPEJ.

Omezení vlastnického práva

Nejsou evidována žádná omezení.

Jiné zápisy

Typ
Změna výměr obnovou operátu
Změna číslování parcel

Řízení, v rámci kterých byl k nemovitosti zapsán cenový údaj

Nemovitost je v územním obvodu, kde státní správu katastru nemovitostí ČR vykonává [Katastrální úřad pro Jihomoravský kraj, Katastrální pracoviště Brno-venkov](#)

Zobrazené údaje mají informativní charakter. Platnost k 28.05.2020 13:00:02.

Informace o pozemku

Parcelní číslo:	
Obec:	
Katastrální území:	
Číslo LV:	
Výměra [m ²]:	
Typ parcely:	Parcela katastru nemovitostí
Mapový list:	DKM
Určení výměry:	Graficky nebo v digitalizované mapě
Způsob využití:	manipulační plocha
Druh pozemku:	ostatní plocha

Vlastníci, jiní oprávnění

Vlastnické právo	Podíl
------------------	-------

Způsob ochrany nemovitosti

Nejsou evidovány žádné způsoby ochrany.

Seznam BPEJ

Parcela nemá evidované BPEJ.

Omezení vlastnického práva

Nejsou evidována žádná omezení.

Jiné zápisy

Nejsou evidovány žádné jiné zápisy.

Řízení, v rámci kterých byl k nemovitosti zapsán cenový údaj

Nemovitost je v územním obvodu, kde státní správu katastru nemovitostí ČR vykonává [Katastrální úřad pro Jihomoravský kraj, Katastrální pracoviště Brno-venkov](#).

Zobrazené údaje mají informativní charakter. Platnost k 28.05.2020 13:00:02.

Informace o pozemku

Parcelní číslo:	[redacted]	[redacted]
Obec:	[redacted]	[redacted]
Katastrální území:	[redacted]	[redacted]
Číslo LV:	[redacted]	[redacted]
Výměra [m ²]:	[redacted]	[redacted]
Typ parcely:	Parcela katastru nemovitostí	[redacted]
Mapový list:	DKM	[redacted]
Určení výměry:	Graficky nebo v digitalizované mapě	[redacted]
Druh pozemku:	orná půda	[redacted]

Vlastníci, jiní oprávnění

Vlastnické právo	[redacted]	Podíl
------------------	------------	-------

Způsob ochrany nemovitosti

Název	[redacted]
zemědělský půdní fond	[redacted]

Seznam BPEJ

[redacted]

Omezení vlastnického práva

Nejsou evidována žádná omezení.

Jiné zápisy

Nejsou evidovány žádné jiné zápisy.

Řízení, v rámci kterých byl k nemovitosti zapsán cenový údaj
--

Nemovitost je v územním obvodu, kde státní správu katastru nemovitostí ČR vykonává [Katastrální úřad pro Jihomoravský kraj, Katastrální pracoviště Brno-venkov](#).

Zobrazené údaje mají informativní charakter. Platnost k 28.05.2020 13:00:02.

Informace o pozemku

Parcelní číslo:		
Obec:		
Katastrální území:		
Číslo LV:		
Výměra [m ²]:		
Typ parcely:	Parcela katastru nemovitostí	
Mapový list:	DKM	
Určení výměry:	Graficky nebo v digitalizované mapě	
Způsob využití:	ostatní komunikace	
Druh pozemku:	ostatní plocha	

Vlastníci, jiní oprávnění

Vlastnické právo	Podíl

Způsob ochrany nemovitosti

Nejsou evidovány žádné způsoby ochrany.

Seznam BPEJ

Parcela nemá evidované BPEJ.

Omezení vlastnického práva

Nejsou evidována žádná omezení.

Jiné zápisy

Nejsou evidovány žádné jiné zápisy.

Řízení, v rámci kterých byl k nemovitosti zapsán cenový údaj

Nemovitost je v územním obvodu, kde státní správu katastru nemovitostí ČR vykonává [Katastrální úřad pro Jihomoravský kraj, Katastrální pracoviště Brno-venkov](#).

Zobrazené údaje mají informativní charakter. Platnost k 28.05.2020 13:00:02.

Informace o pozemku

Parcelní číslo:		
Obec:		
Katastrální území:		
Číslo LV:		
Výměra [m ²]:		
Typ parcely:	Parcela katastru nemovitostí	
Mapový list:	DKM	
Určení výměry:	Ze souřadnic v S-JTSK	
Způsob využití:	jiná plocha	
Druh pozemku:	ostatní plocha	

Vlastníci, jiní oprávnění

Vlastnické právo	Podíl

Způsob ochrany nemovitosti

Nejsou evidovány žádné způsoby ochrany.

Seznam BPEJ

Parcela nemá evidované BPEJ.

Omezení vlastnického práva

Nejsou evidována žádná omezení.

Jiné zápisy

Typ
Změna číslování parcel
Řízení, v rámci kterých byl k nemovitosti zapsán cenový údaj

Nemovitost je v územním obvodu, kde státní správu katastru nemovitostí ČR vykonává [Katastrální úřad pro Jihomoravský kraj, Katastrální pracoviště Brno-venkov](#).

Zobrazené údaje mají informativní charakter. Platnost k 28.05.2020 13:00:02.

Informace o pozemku

Parcelní číslo:	[redacted]	[redacted]
Obec:	[redacted]	[redacted]
Katastrální území:	[redacted]	[redacted]
Číslo LV:	[redacted]	[redacted]
Výměra [m ²]:	[redacted]	[redacted]
Typ parcely:	Parcela katastru nemovitosti	[redacted]
Mapový list:	DKM	[redacted]
Určení výměry:	Ze souřadnic v S-JTSK	[redacted]
Druh pozemku:	zastavěná plocha a nádvoří	[redacted]

Součástí je stavba

[redacted]	[redacted]
------------	------------

Vlastníci, jiní oprávnění

Vlastnické právo	Podíl
[redacted]	[redacted]

Způsob ochrany nemovitosti

Nejsou evidovány žádné způsoby ochrany.

Seznam BPEJ

Parcela nemá evidované BPEJ.

Omezení vlastnického práva

Nejsou evidována žádná omezení.

Jiné zápisy

Typ
Změna výměr obnovou operátu
Řízení, v rámci kterých byl k nemovitosti zapsán cenový údaj

Nemovitost je v územním obvodu, kde státní správu katastru nemovitostí ČR vykonává [Katastrální úřad pro Jihomoravský kraj, Katastrální pracoviště Brno-venkov](#).

Zobrazené údaje mají informativní charakter. Platnost k 28.05.2020 13:00:02.

Informace o pozemku

Parcelní číslo:	
Obec:	
Katastrální území:	
Číslo LV:	
Výměra [m ²]:	
Typ parcely:	Parcela katastru nemovitostí
Mapový list:	DKM
Určení výměry:	Graficky nebo v digitalizované mapě
Druh pozemku:	zahrada

Vlastníci, jiní oprávnění

Vlastnické právo

Podíl

Způsob ochrany nemovitosti

Název

zemědělský půdní fond

Seznam BPEJ

BPEJ Výměra

Omezení vlastnického práva

Nejsou evidována žádná omezení.

Jiné zápisy

Typ

Změna výměr obnovou operátu

Řízení, v rámci kterých byl k nemovitosti zapsán cenový údaj

Nemovitost je v územním obvodu, kde státní správu katastru nemovitostí ČR vykonává Katastrální úřad pro Jihomoravský kraj, Katastrální pracoviště Brno-venkov.

Zobrazené údaje mají informativní charakter. Platnost k 28.05.2020 13:00:02.

Informace o pozemku

Parcelní číslo:		
Obec:		
Katastrální území:		
Číslo LV:		
Výměra [m ²]:		
Typ parcely:	Parcela katastru nemovitostí	
Mapový list:	DKM	
Určení výměry:	Ze souřadnic v S-JTSK	
Druh pozemku:	orná půda	

Vlastníci, jiní oprávnění

	Podíl
--	-------

Způsob ochrany nemovitosti

Název
zemědělský půdní fond

Seznam BPEJ

--

Omezení vlastnického práva

Typ
Věcné břemeno zřizování a provozování vedení

Jiné zápisy

Nejsou evidovány žádné jiné zápisy.

Řízení, v rámci kterých byl k nemovitosti zapsán cenový údaj
--

Nemovitost je v územním obvodu, kde státní správu katastru nemovitostí ČR vykonává [Katastrální úřad pro Jihomoravský kraj, Katastrální pracoviště Brno-venkov](#).

Zobrazené údaje mají informativní charakter. Platnost k 28.05.2020 11:00:00.

Informace o pozemku

Parcelní číslo:		
Obec:		
Katastrální území:		
Číslo LV:		
Výměra [m ²]:		
Typ parcely:	Parcela katastru nemovitostí	
Mapový list:	DKM	
Určení výměry:	Ze souřadnic v S-JTSK	
Druh pozemku:	orná půda	

Vlastníci, jiní oprávnění

	Podíl
--	-------

Způsob ochrany nemovitosti

Název
zemědělský půdní fond

Seznam BPEJ

--

Omezení vlastnického práva

Typ
Věcné břemeno zřízení a provozování vedení

Jiné zápisy

Typ
Změna výměr obnovou operátu
Změna číslování parcel

Řízení, v rámci kterých byl k nemovitosti zapsán cenový údaj
--

Nemovitost je v územním obvodu, kde státní správu katastru nemovitostí ČR vykonává [Katastrální úřad pro Jihomoravský kraj, Katastrální pracoviště Brno-venkov](#)

Zobrazené údaje mají informativní charakter. Platnost k 28.05.2020 11:00:00.

Informace o pozemku

Parcelní číslo:	[redacted]	[redacted]
Obec:	[redacted]	[redacted]
Katastrální území:	[redacted]	[redacted]
Číslo LV:	[redacted]	[redacted]
Výměra [m ²]:	[redacted]	[redacted]
Typ parcely:	Parcela katastru nemovitostí	[redacted]
Mapový list:	DKM	[redacted]
Určení výměry:	Ze souřadnic v S-JTSK	[redacted]
Druh pozemku:	orná půda	[redacted]

Vlastníci, jiní oprávnění

Vlastnické právo	Podíl
------------------	-------

Způsob ochrany nemovitosti

Název
zemědělský půdní fond

Seznam BPEJ

[redacted]

Omezení vlastnického práva

Nejsou evidována žádná omezení.

Jiné zápisy

Typ
Změna výměr obnovou operátu
Změna číslování parcel

Řízení, v rámci kterých byl k nemovitosti zapsán cenový údaj
--

Nemovitost je v územním obvodu, kde státní správu katastru nemovitostí ČR vykonává [Katastrální úřad pro Jihomoravský kraj, Katastrální pracoviště Brno-venkov](#).

Zobrazené údaje mají informativní charakter. Platnost k 28.05.2020 11:00:00.

Krajský úřad Jihomoravského kraje

Odbor životního prostředí

Žerotínovo nám. 3/5, 601 82 Brno

Naše sp.zn.: *Naše č.j.:* *Vyřizuje /linka* *v Brně dne:*
 S-JMK 142939/2009 OŽP-C1 JMK 142939/2009 Ing. Michal Čibulka/2690 29.1.2010

**Stanovení záplavového území vodního toku Svratka v km 29,289 - 47,810
 a vodního toku Svitava v km 0,000 – 14,743 včetně vymezení aktivních zón těchto
 záplavových území**

Krajský úřad Jihomoravského kraje, odbor životního prostředí, jako příslušný vodoprávní úřad viz § 104 odst. 1 a odst. 2 písm. d) § 107 písm. o) zákona č. 254/2001 Sb., o vodách a o změně některých zákonů, ve znění pozdějších předpisů (dále jen „vodní zákon“) na návrh správce vodního toku, tj. podniku Povodí Moravy, s.p., se sídlem Dřevařská 11, 601 75 Brno, pod zn. PM045268/2009-210/Jel, na podkladě § 66 odst. 1 a 2 vodního zákona, a § 7 vyhlášky č. 236/2002 Sb., o způsobu a rozsahu zpracování návrhu a stanovování záplavových území

stanoví**záplavové území**

**významného vodního toku Svratka v km 29,289 - 47,810
 a vodního toku Svitava v km 0,000 – 14,743.**

Záplavové území významného vodního toku Svratka (ČHP 4-15-01-001, viz. pořadové číslo 751 v příloze č. 1 seznamu významných vodních toků, vyhlášky č. 470/2001 Sb., kterou se stanoví seznam významných vodních toků a způsob provádění činností souvisejících se správou vodních toků, ve znění pozdějších předpisů) a vodního toku Svitava (ČHP 4-15-02-001, viz. pořadové číslo 759) se stanoví pro výskyt povodně s periodicitou jedenkrát za sto, dvacet a pět let (tzv. stoletý, dvacetiletý a pětiletý průtok – Q100, Q20 a Q5) v rozsahu vyznačeném v příložené analogové formě (zobrazením záplavového území v digitálně zpracovaných mapách v měř. 1 : 10 000).

Současně vymezuje

v souladu s § 66 odst. 2 vodního zákona

aktivní zónu záplavového území

**významného vodního toku Svratka v km 29,289 - 47,810
 a vodního toku Svitava v km 0,000 – 14,743,**

jako území zasažená rozlivem v souladu s Metodikou MZe ČR pro stanovení aktivní zóny záplavového území vysokého významu v rozsahu vyznačeném v příložené analogové formě (zobrazením aktivní zóny záplavového území v digitálně zpracované mapě v měř. 1 : 10 000).

Dotčená katastrální území:

Chrlíce, Modřice, Přizřenice, Dolní Heršpice, Holásky, Horní Heršpice, Horní Heršpice, Komárov, Brněnské Ivanovice, Černovice, Štýřice, Třmitá, Staré Brno, Pisárky, Jundrov, Žabovřesky, Komín, Bystre, Kniničky, Zábrdovice, Židenice, Husovice, Maloměřice, Obřany, Kanice, Bílovice nad Svitavou.

ODŮVODNĚNÍ

Správce výše uvedeného toku zpracoval podklad pro stanovení záplavového území na stoletý, dvacetiletý a pětiletý průtok, který je zobrazen v mapách v měř. 1 : 10 000. Dále byla zpracována aktivní zóna záplavového území předmětného vodního toku, jako území zasažené rozlivem v souladu s Metodikou MZe ČR pro stanovení aktivní zóny záplavového území vysokého významu.

Výslovně se upozorňuje, že umístování jakýchkoliv staveb a zařízení v záplavovém území včetně terénních úprav je možné pouze se souhlasem věcně a místně příslušného vodoprávního úřadu v souladu s ustanovením § 17 vodního zákona. Povinnost zpracování povodňového plánu dle § 71 odst. 4 vodního zákona mají všichni vlastníci staveb či pozemků, které se nacházejí v záplavovém území nebo mohou zhoršit průběh povodně. V pochybnostech o rozsahu této povinnosti nebo o tom, které stavby mohou zhoršit průběh povodně, rozhodne k návrhu jejich vlastníků příslušný vodoprávní úřad. V aktivní zóně záplavového území se nesmí umísťovat, povolovat ani provádět stavby s výjimkou vodních děl (§ 67 odst. 1 vodního zákona) a dále provádět činnosti uvedené v § 67 odst. 2 vodního zákona.

Vyhlášená záplavová území významných vodních toků Svratka v km 29,289 - 47,810 a vodního toku Svitava v km 0,000 - 14,743, včetně vymezených aktivních zón, jsou závazným podkladem pro územní plánování v území, jehož se týká a musí být v příslušném rozsahu zahrnuty do jednotlivých stupňů územně plánovací dokumentace – zejména do grafických částí a výkresů řešících limity využití území – v souladu s platnou vyhláškou č. 500/2006 Sb., o územně analytických podkladech, územně plánovací dokumentaci a způsobu evidence územně plánovací činnosti. Uvedená vyhlášená záplavová území jsou i výchozím podkladem pro vyjadřovací činnost správce toku.

Na stanovení záplavových území se nevztahuje správní řád (viz. ustanovení § 66 odst. 7 vodního zákona) tzn., že toto stanovení záplavového území významného vodního toku není rozhodnutím podle správního řádu a nelze se proto proti němu odvolat.

Podle ustanovení § 66 odst. 4 vodního zákona se předává toto stanovení záplavového území dotčeným stavebním úřadům a Ministerstvu životního prostředí a současně obcím, jejichž katastrální území jsou dotčena.

Obce, jejichž katastrální území jsou dotčena, se žádají o vyvěšení tohoto stanovení záplavových území po dobu 15-ti dnů na úřední desce nebo způsobem v místě obvyklým.

Toto stanovení bude taktéž vyvěšeno na úřední desce Krajského úřadu Jihomoravského kraje po dobu 15-ti dnů.

Ing. Bc. Anna Hubáčková
vedoucí odboru životního prostředí

Rozdělovník:

- Povodí Moravy, s.p., Dřevařská 11, 601 75 Brno
- KrÚ JMK, odbor územního plánování a stavebního řádu, zde + příloha: mapové podklady v listinné podobě
- Ministerstvo životního prostředí, Vršovická 65, Praha + příloha mapové podklady v listinné a digitální podobě
- Česká inspekce životního prostředí, OI Brno, Lieberzeitova 14, Brno, 614 00 + příloha: mapové podklady v listinné a digitální podobě

Obdrží včetně mapových podkladů týkajících se předmětného území:

- Magistrát města Brno, odbor VLHZ, Kounicova 67, 601 67 Brno
- Magistrát města Brno, odbor územního plánování a rozvoje, Kounicova 67, 601 67 Brno
- Magistrát města Brno, odbor dopravy, Kounicova 67, 601 67 Brno
- Úřad městské části Brno – Chrlice, Odbor výstavby a územního rozvoje
- Městský úřad Šlapanice, odbor životního prostředí, pracoviště Brno, Opuštěná 9/2, 656 70 Brno
- Městský úřad Šlapanice, odbor výstavby, pracoviště Brno, Opuštěná 9/2, 656 70 Brno
- Městský úřad Šlapanice, odbor dopravy, pracoviště Brno, Opuštěná 9/2, 656 70 Brno
- Úřad městské části Brno-jih, Stavební úřad, Mariánské nám. 13, 617 00 Brno – Komárov
- Úřad městské části Brno-Tuřany, Tuřanské náměstí 1, Brno, PSČ 620 00, stavební a technický
- Úřad městské části Brno-Chrlice, odbor dopravy, Bolzánova 1, 618 00
- Úřad městské části Brno-Chrlice, odbor výstavby, Bolzánova 1, 618 00
- Úřad městské části Brno-střed, odbor obchodu, dopravy a služeb, Dominikánská 2, 601 69 Brno
- Úřad městské části Brno-střed, odbor výstavby a územního rozvoje, Dominikánská 2, 601 69 Brno
- Úřad městské části Brno-Jundrov, odbor stavební, Veslařská 56, 637 00 Brno
- Úřad městské části Brno-Žabovřesky, odbor stavební úřad, Horova 28, 616 00 Brno
- Úřad městské části Brno-Komín, stavební úřad, Vavřínecká 15, 624 00 Brno
- Úřad městské části Brno-Bystřec, odbor stavební, Nám. 28. dubna 60, 635 00 Brno
- Úřad městské části Brno-Židenice, odbor výstavby a územního plánu, Gajdošova 7, 615 00 Brno
- Úřad městské části Brno-Sever, odbor stavební, majetkový a investiční, Bratislavská 70, 601 47 Brno
- Úřad městské části Brno-Sever, odbor stavební úřad, Selská 66, 614 00 Brno
- Obecní úřad Bílovice nad Svitavou, Komenského 446, 664 01 Bílovice nad Svitavou

Dále obdrží se žádostí o vyvěšení na úřední desce po dobu 15 dnů:

- Statutární město Brno, Dominikánské nám. 1, 601 67 Brno
- Městská část Brno-Chrlice, Chrlické nám. 4, 643 00 Brno
- Město Modřice, náměstí Svobody 93, 664 42 Modřice
- Městská část Brno-jih, Mariánské nám. 13, 617 00
- Městská část Brno – Tuřany, Tuřanské nám. 1, 620 00
- Městská část Brno – Chrlice, Bolzánova 1, 618 00 Brno
- Městská část Brno – střed, Dominikánská 2, 601 69 Brno

- Městská část Brno – Jundrov, Veslařská 56, 637 00 Brno
- Městská část Brno – Žabovřesky, Horova 28, 616 00 Brno
- Městská část Brno – Komín, Vavřínecká 15, 624 00 Brno
- Městská část Brno – Bystre, Nám. 28. dubna 60, 635 00 Brno
- Městská část Brno – Kníničky, Nová 11, 635 00 Brno
- Městská část Brno – Židenice, Gajdošova 7, 615 00 Brno
- Městská část Brno – sever, Bratislavská 70, 601 47 Brno
- Městská část Brno – Maloměřice a Obřany, Selská 66, 614 00 Brno
- Obec Kanice, Kanice 76, 664 01 Bílovice nad Svitavou
- Obec Bílovice nad Svitavou, Komenského 446, 664 01 Bílovice nad Svitavou

<i>Fax</i>	<i>Telefon</i>	<i>Internet</i>	<i>E-mail</i>
541 651579	541 652 690	www.kr-jihomoravsky.cz	cibulka.michal@kr-jihomoravsky.cz

KRAJSKÝ ÚŘAD JIHOMORAVSKÉHO KRAJE
Odbor životního prostředí
Žerotínovo nám. 3/5, 601 82 Brno

Naše sp.zn.:
S-JMK 36299/2013 OŽP-Cib

Naše č.j.:
JMK 36299/2013

Vyřizuje/linka
Ing. Michal Cibulka/2690

v Brně dne:
16. 7. 2013

Opatření obecné povahy

Vymezení aktivní zóny záplavového území vodního toku Svratka a Svitava v k.ú. Modřice, Holásky a Chrlice

Krajský úřad Jihomoravského kraje, odbor životního prostředí, jako příslušný vodoprávní úřad dle ust. § 104 odst. 1 a odst. 2 písm. d), ve smyslu ust. § 107 odst. 1 písm. o) zákona č. 254/2001 Sb., o vodách a o změně některých zákonů, ve znění pozdějších předpisů (dále jen vodní zákon) na návrh správce vodního toku, tj. podniku Povodí Moravy, s.p., se sídlem Dřevařská 11, 601 75 Brno, vyhotoveného dne 27.3.2013, pod zn. PM012538/2013-210/Jel, nově

v y m e z u j e

v souladu s § 66 odst. 2, 7 vodního zákona, §§ 171, 172 a 173 zákona č. 500/2004 Sb., správní řád, ve znění pozdějších předpisů (dále jen správní řád) a § 7 vyhlášky č. 236/2002 Sb., o způsobu a rozsahu zpracování návrhu a stanovování záplavových území

aktivní zónu záplavového území toku

Svratka a Svitava v k.ú. Modřice, Holásky a Chrlice,

v rozsahu zakresleném zobrazením aktivní zóny záplavového území v měřítku 1:10000 v mapových podkladech vypracovaných podnikem Povodí Moravy, s.p., v březnu 2013, číslo výkresu AZ.1. V legendě tohoto podkladu je vyznačena jako: „AKTIVNÍ ZÓNA“.

Do dokumentace (mapových podkladů záplavového území a aktivní zóny toku Svratka a Svitava) je možno nahlédnout na Krajském úřadě Jihomoravského kraje, odboru životního prostředí, Brno, Žerotínovo nám. 3/5, kancelář 408A (průchodem do budovy IMOSu). Dále je možné předmětnou aktivní zónu záplavového území zobrazit na internetových stránkách Jihomoravského kraje (www.kr-jihomoravsky.cz).

Zároveň zaniká aktivní zóna záplavového území toku Svratka a Svitava v k.ú. Modřice, Holásky a Chrlice vymezená opatřením Krajského úřadu Jihomoravského kraje, odboru životního prostředí, č.j.: JMK 14939/2009, vyhotoveným dne 29. 1. 2010.

Dotčené katastrální území:

Modřice, Holásky, Chrlice

ODŮVODNĚNÍ:

Podáním ze dne 27.3.2013 Podnik Povodí Moravy, s.p., předložil Krajskému úřadu Jihomoravského kraje, odboru životního prostředí, návrh změny vymezení aktivní zóny záplavového území vodního toku Svatka a Svitava v k.ú. Modřice, Holásky a Chrlice. Aktivní zóna záplavového území vodních toků Svatka a Svitava v daném území byla stanovena Krajským úřadem Jihomoravského kraje, opatřením č.j.: JMK 142939/2009, vyhotoveným dne 29. 1. 2010.

Podnik Povodí Moravy, s.p., uvedenou navrženou změnu odůvodnil tím, že aktualizace aktivní zóny spočívá v úpravě jejího rozsahu dle protipovodňových opatření v předmětné lokalitě. Dále byla zpřesněna aktivní zóna v k.ú. Holásky a Chrlice dle podrobnějších geodetických informací a podkladových map. Nové vymezení aktivní zóny toků Svatka a Svitava v dané lokalitě, tak více odpovídá skutečnému stavu v terénu.

Krajský úřad Jihomoravského kraje, odbor životního prostředí, požádal dotčené orgány o vyjádření k předmětnému záměru přípisem č.j. JMK 47488/2013, ze dne 22.4.2013. Následně byl návrh opatření obecné povahy č.j. JMK 70034/2013, ze dne 14. 6. 2013, zveřejněn na úředních desce Jihomoravského kraje a na úředních deskách dotčených obcí. Rozsah návrhu byl také zveřejněn na mapovém portálu Jihomoravského kraje.

V průběhu řízení byly shromážděny následující doklady:

- návrh podniku Povodí Moravy, s.p., v analogové i digitální formě;
- vyjádření Magistrátu města Brna, OÚPR, č.j.: MMB/0154355/2013/Pt, ze dne 13. 5. 2013;
- vyjádření Městské části Brno-Chrlice, č.j.: MCBCCHR/01343/13/Kaš, ze dne 9. 5. 2013;
- stanovisko Úřadu městské části města Brna, Brno-Tuřany, odboru stavebního a technického, č.j.: MČBT/3639/2013, ze dne 29. 5. 2013 a č.j.: MČBT/4460/2013, ze dne 8. 7. 2013.

V uvedeném vyjádření Magistrátu města Brna, OÚPR a Městské části Brno-Chrlice je konstatováno, že k předloženému záměru nejsou připomínky.

Ve výše uvedeném stanovisku Úřadu městské části města Brna, Brno-Tuřany je uveden výpis z usnesení rady městské části Brno-Tuřany: „Rada nesouhlasí se změnou vymezení aktivní zóny vodního toku Svatka a Svitava, k.ú. Modřice, Holásky a Chrlice z důvodu zmenšení rozlivové plochy a možného ohrožení nemovitostí v k.ú. Holásky povodňovou vlnou“. Zdejší vodoprávní úřad k tomuto konstatuje, že administrativní změnou aktivní zóny toku Svatka a Svitava, která odráží skutečný stav terénu v dotčeném území, nedojde k ovlivnění rozlivové plochy na území městské části Brno-Tuřany. K ovlivnění rozlivové plochy by naopak mohlo dojít např. stavebním zásahem do koryta vodního toku nebo vybudováním protipovodňového opatření, což není předmětem tohoto řízení. Vzhledem k tomuto je nutné stanovisko rady městské části Brno-Tuřany odmítnout.

V aktivní zóně záplavových území (dle § 67 odst. 1 vodního zákona) se nesmí umísťovat, povolovat ani provádět stavby s výjimkou vodních děl, jimiž se upravuje vodní tok, převádějí povodňové průtoky, provádějí opatření na ochranu před povodněmi nebo která jinak souvisejí s vodním tokem nebo jimiž se zlepšují odtokové poměry, staveb pro jímání vod, odvádění odpadních vod a odvádění srážkových vod a dále nezbytných staveb dopravní a technické infrastruktury, zřizování konstrukcí chmelnic, jsou-li zřizovány, v záplavovém území v katastrálních územích vymezených podle zákona č. 97/1996 Sb., o ochraně chmele, ve znění pozdějších předpisů, za podmínky, že současně budou provedena taková opatření, že bude minimalizován vliv na povodňové průtoky; to neplatí pro údržbu

staveb a stavební úpravy, pokud nedojde ke zhoršení odtokových poměrů a dále jsou zakázány činnosti uvedené v § 67 odst. 2 vodního zákona.

Nově vymezená aktivní zóna významného vodního toku Svratka a Svitava je závazným podkladem pro územní plánování v území, jehož se týká a musí být v příslušném rozsahu zahrnuta do jednotlivých stupňů územně plánovací dokumentace – zejména do grafických částí a výkresů řešících limity využití území – v souladu s platnou vyhláškou č. 500/2006 Sb., o územně analytických podkladech, územně plánovací dokumentaci a způsobu evidence územně plánovací činnosti. Vymezená aktivní zóna významného vodního toku Svratka a Svitava je i výchozím podkladem pro vyjadřovací činnost správce toku.

Podle ustanovení § 66 odst. 4 vodního zákona v souladu s § 173 odst. 1 správního řádu se po nabytí účinnosti předá toto vymezení aktivní zóny významného vodního toku Svratka včetně mapových podkladů Ministerstvu životního prostředí.

Statutární město Brno a dotčené městské části, jejichž katastrální území jsou dotčena, se žádají o vyvěšení tohoto dokumentu po dobu 15-ti dnů na úřední desce a zaslání potvrzení o vyvěšení tohoto návrhu zpět na adresu Krajského úřadu Jihomoravského kraje, odboru životního prostředí. Zdejší vodoprávní úřad taktéž zajistí vyvěšení tohoto vymezení na úřední desce Krajského úřadu Jihomoravského kraje po dobu 15 dnů.

Z výše uvedených důvodů byla, dle návrhu správce vodního toku, nově vymezena aktivní zóna vodního toku Svratka a Svitava v k.ú. Modřice, Holásky a Chrlice.

**Ing. Bc. Anna Hubáčková, v.r.
vedoucí odboru životního prostředí**

Rozdělovník:

Doručí se:

- Povodí Moravy, s.p., Dřevařská 11, 601 75 Brno
- Úřad městské části Brno-Chrlice, odbor výstavby a územního rozvoje, Chrlické nám. 4, 643 00 Brno
- Úřad městské části Brno-Tuřany, odbor stavební a technický, Tuřanské nám. 1, 620 00 Brno
- Magistrát města Brno, odbor územního plánování a rozvoje, Kounicova 67, 601 67 Brno
- Česká inspekce životního prostředí, OI Brno, Lieberzeitova 14, Brno, 614 00

Doručí se včetně tištěných mapových podkladů týkajících se předmětného záplavového území a aktivní zóny:

- Ministerstvo životního prostředí, Vršovická 65, Praha + CD s digitálními podklady
- Magistrát města Brna, odbor VLHZ, Kounicova 67, 601 67 Brno
- Městský úřad Šlapanice, odbor životního prostředí, pracoviště Brno, Opuštěná 9/2, 656 70 Brno
- KrÚ JMK, odbor územního plánování a stavebního řádu – zde + CD s digitálními podklady

Statutární město Brno a dotčené městské části, na jejichž území se aktivní zóna záplavového území stanovuje:

(Žádáme o vyvěšení veřejné vyhlášky po dobu 15-ti dní na úřední desce a zaslání potvrzení o vyvěšení tohoto návrhu zpět na adresu Krajského úřadu Jihomoravského kraje)

- Statutární město Brno, Dominikánské nám. 1, 601 67 Brno
- Město Modřice, náměstí Svobody 93, 664 42 Modřice
- Městská část Brno-Chrlice, Bolzánova 1, 618 00 Brno
- Městská část Brno-Tuřany, Tuřanské nám. 1, 620 00

Fax
541 651579

Telefon
541 652 690

Internet
www.kr-jihomoravsky.cz

E-mail
cibulka.michal@kr-jihomoravsky.cz

KRAJSKÝ ÚŘAD JIHOMORAVSKÉHO KRAJE

Odbor životního prostředí
Žerotínovo nám. 3, 602 00 BrnoNaše sp. zn.:
S-JMK 75532/2017 OŽP-CibNaše č.j.:
JMK 73535/2018v Brně dne:
21.05.2018Opatření obecné povahy**Změna záplavového území a aktivní zóny záplavového území vodního toku Svratka a Svitava**

Krajský úřad Jihomoravského kraje, odbor životního prostředí, jako příslušný vodoprávní úřad dle ust. § 104 odst. 1 a odst. 2 písm. d), ve smyslu ust. § 107 odst. 1 písm. o) zákona č. 254/2001 Sb., o vodách a o změně některých zákonů, ve znění pozdějších předpisů (dále jen vodní zákon) na návrh správce vodního toku, tj. podniku Povodí Moravy, s. p., Dřevařská 932/11, 602 00 Brno, ze dne 23.05.2017, pod zn. PM018787/2017-210/Jel a ze dne 17.01.2018 pod zn. PM003512/2018-210/Jel nově

stanovuje

na podkladě § 66 odst. 1 a 7 a 8 vodního zákona, §§ 171, 172 a 173 zákona č. 500/2004 Sb., správní řád, ve znění pozdějších předpisů (dále jen správní řád) a § 7 vyhlášky č. 236/2002 Sb., o způsobu a rozsahu zpracování návrhu a stanovování záplavových území

záplavové území
významného vodního toku

Svratka v ř. km 29,241 – 41,096 a Svitava v ř. km 0,000 – 5,598.

Záplavové území významného vodního toku Svratka (ČHP 4-15-01-001, viz. pořadové číslo 757 v příloze č. 1 seznamu významných vodních toků, vyhlášky č. 178/2012 Sb., kterou se stanoví seznam významných vodních toků a způsob provádění činností souvisejících se správou vodních toků, ve znění pozdějších předpisů) a vodního toku Svitava (ČHP 4-15-02-001, viz. pořadové číslo 765) se stanovuje pro výskyt povodně s periodicitou jedenkrát za sto let (tzv. stoletý průtok – Q_{100}) dle zobrazení záplavového území v měřítku 1:10 000 v mapovém podkladu vypracovaném podnikem Povodí Moravy, s. p., nazvaném „ZÁPLAVOVÉ ÚZEMÍ SVRATKY KM 29,289 – 47,810 (pod ČOV Brno - VD Brno) SVITAVY KM 0,000 - 14,743 (soutok - žel. most pod Bílovcemi)“, z ledna 2018, mapový list AZ. – AZ.2.

Dotčená katastrální území a popis lokalit:

- k. ú. Pisárky – areál Brněnských vodáren a kanalizací,
- k. ú. Modřice – mezi Ivanovickým potokem, dálnicí D2 a nově vybudovanou hrází v severní části – tzv. CTPark Modřice,
- k. ú. Chrlíce – podél ulice Okrajová.

Krajský úřad Jihomoravského kraje, odbor životního prostředí současně nově

v y m e z u j e

v souladu s ust. § 66 odst. 2, 7 a 8 vodního zákona, §§ 171, 172 a 173 správního řádu a § 7 vyhlášky č. 236/2002 Sb., o způsobu a rozsahu zpracování návrhu a stanovování záplavových území

aktivní zónu záplavového území

Svratka v ř. km 29,241 – 31,861

v rozsahu zakresleném zobrazením aktivní zóny záplavového území v měřítku 1:10000 v mapovém podkladu vypracovaném podnikem Povodí Moravy, s. p., nazvaném „ZÁPLAVOVÉ ÚZEMÍ SVRATKY KM 29,289 - 47,810 (pod ČOV Brno – VD Brno) SVITAVY KM 0,000 - 14,743 (soutok - žel. most pod Bílovicemi)“, z ledna 2018, mapový list AZ.1.

Tímto opatřením obecné povahy bude v uvedených říčních km nahrazeno stanovení záplavového území a aktivní zóny toku Svratka a Svitava, vydané opatřením Krajského úřadu Jihomoravského kraje, odboru životního prostředí, zdejšího vodoprávního úřadu č. j. JMK 142932/2009, vyhotoveným dne 29.01.2010, které bylo aktualizováno opatřením č. j. JMK 141985/2012, vyhotoveným dne 30.04.2013 a opatřením č. j. JMK 36299/2013, vyhotoveným dne 16.07.2013. Mimo uvedené lokality a říční km vodního toku Svratka a Svitava nebude platnost stávajícího záplavového území a aktivní zóny dotčena.

Dle ust. § 172 odst. 3 správního řádu zdejší vodoprávní úřad stanovuje, že veřejné projednání předmětného opatření obecné povahy se nebude konat.

Dotčené katastrální území a popis lokality:

- k. ú. Modřice, Chrlice – mezi Ivanovickým potokem, silnicí Modřice – Chrlice a dálnicí D2.

ODŮVODNĚNÍ:

Krajský úřad Jihomoravského kraje, odbor životního prostředí, obdržel dne 24.05.2017 žádost zn. PM018787/2017-210/Jel podniku Povodí Moravy, s. p., Dřevařská 11, 602 00 Brno o aktualizaci stanoveného záplavového území a aktivní zóny vodního toku Svratka a Svitava v k. ú. Modřice a Chrlice. Uvedená aktualizace se týká následujících lokalit:

- k. ú. Modřice, Chrlice – aktivní zóna záplavového území je zde upravena na pravém břehu Ivanovického potoka pod silničním mostem do Chrlic tak, aby více odpovídala skutečnému stavu v terénu na základě předloženého výškového posouzení lokality. Ivanovický potok odvádí povodňové průtoky z levobřežní inundace Svitavy, která je zaplavována při povodni větší než 20leté. Lokalita nadále zůstává v záplavovém území stoleté povodně,
- k. ú. Modřice – ze záplavového území stoleté povodně vyjmuta plocha tzv. CTPark Modřice, která byla ohrazována protipovodňovým valem. Z podrobných hydrotechnických výpočtů povodňových vod Svratky a Svitavy a dle podrobných výškopisných podkladů je dále záplavové území pro stoletou povodeň aktualizováno v úseku dálnice D2 mezi Ivanovickým potokem a odpočívkou. V délce cca 450 m hrozí při stoleté povodni přelítí dálničního tělesa. Hloubky vody závisí na objemu povodně a transformačním účinku inundace, mohou se zde pohybovat až kolem 0,5 m.

Krajský úřad Jihomoravského kraje, odbor životního prostředí, projednal předmětný návrh s dotčenými orgány přípisem č. j. JMK 86684/2017, ze dne 14.06.2017 a jejich stanoviska byla předána k vyjádření žadateli, tj. Povodí Moravy, s. p., od kterého zdejší vodoprávní orgán obdržel vyjádření včetně doplnění žádosti o aktualizaci stanoveného záplavového území toku Svratka a Svitava v k. ú. Horní Heršpice, Chrlice a Pisárky, pod zn. PM003512/2018-210/Jel, ze dne 17.01.2018.

Konkrétně se předložené doplnění žádosti týká následujících lokalit:

- k. ú. Chrlice – na pozemku p. č. 588/1 byly provedeny terénní úpravy spočívající ve vybudování opěrné zdi a násypu pozemku pod budoucí stavbou rodinného domu. Navýšení pozemku je nad úroveň stoleté povodně. Dle předložené žádosti terénními úpravami nedošlo ke zhoršení odtokových poměrů, jedná se o okrajovou část záplavového území. Současné

s tímto pozemkem došlo k úpravě hranice záplavového území podél ulice Okrajová na pozemcích, kde je již stávající zástavba nad úrovní stoleté povodně nebo kde je již navýšený terén,

- k. ú. Horní Heršpice – pozemek p. č. 707/2 (dopisem Povodí Moravy, s. p., ze dne 09.03.2018, zn. PM015284/2018-210/Jel, doplněno o pozemek p. č. 707/1) nad silničním mostem ulice Sokolova, ř. km Svraky 34,776. Dle předložené žádosti byl terén na tomto pozemku v záplavovém území navýšen z důvodu lokální povodňové ochrany budoucího bytového domu a je tak navržen k vyjmutí ze záplavového území. Navýšení terénu by zde mělo být nad úroveň stoleté povodně,
- k. ú. Pisárky – úprava záplavového území v areálu Brněnských vodáren a kanalizací, a. s., ř. km Svratky 40,653 – 41,116, dle žádosti v této lokalitě došlo v roce 2015 k vybudování neprůtočného oplocení – podezdívky, která má zabránit vniknutí vody při povodňových průtocích do areálu.

Dopisem č. j. JMK 17101/2018 vyhotoveným dne 30.01.2018 požádal zdejší vodoprávní úřad dotčené orgány v předmětné záležitosti o stanovisko k návrhu nového záplavového území uvedených vodních toků. Obdržená stanoviska dotčených orgánů Krajský úřad Jihomoravského kraje, odbor životního prostředí, předal opět zpracovateli k vyjádření, který své stanovisko zaslal zdejšímu vodoprávnímu úřadu dopisem vyhotoveným dne 03.04.2018 zn. PM015609 /2018-210/Jel.

V souladu s ustanovením § 172 odst. 1 správního řádu vyzval zdejší vodoprávní úřad dotčené osoby, aby k návrhu opatření obecné povahy č. j.: JMK 52450/2018, vyhotovenému dne 19.04.2018 podávaly připomínky do 15 dnů od jeho oznámení. Dle ust. § 172 odst. 3 správního řádu zdejší vodoprávní úřad v návrhu opatření také stanovil, že se veřejné projednání předmětného opatření obecné povahy nebude konat.

Dosavadní záplavové území a aktivní zóna výše uvedených toků v dané oblasti byla stanovena opatřením zdejšího vodoprávního úřadu č. j. JMK 142932/2009, vyhotoveným dne 29.01.2010, které bylo aktualizováno opatřením č. j. JMK 141985/2012, vyhotoveným dne 30.04.2013 a opatřením č. j. JMK 36299/2013, vyhotoveným dne 16.07.2013.

K projednávané záležitosti byly shromážděny následující dokumenty:

- žádost podniku Povodí Moravy, s. p., ze dne 23.05.2017, pod zn. PM018787/2017-210/Jel,
- vyjádření MěÚ Šlapanice, odboru výstavby, ze dne 22.06.2017, č. j. OV-ČJ/101448-17/BAB,
- vyjádření MěÚ Šlapanice, odboru životního prostředí, ze dne 26.06.2017, č. j. OŽP-ČJ/100946-17/MOU,
- vyjádření Úřadu Městské části Brno-Chrlice, odboru stavebního, ze dne 29.06.2017, č. j. MCBCHR/02538/17/Šr,
- vyjádření města Modřice ze dne 26.06.2017,
- vyjádření Magistrátu města Brna, odboru územního plánování a rozvoje, č. j. MMB/0258619/2017, ze dne 19.06.2017,
- vypořádání připomínek a doplnění žádosti podniku Povodí Moravy, s. p., ze dne 17.01.2018, pod zn. PM003512/2018-210/Jel,
- sdělení Úřadu Městské části Brno – střed, stavebního úřadu, č. j. MCBS/2018/0025351/SLOJ, ze dne 09.02.2018,
- sdělení Statutárního města Brna, Městské části Brno-střed, odboru kanceláře starosty a vnějších vztahů Úřadu městské části, č. j. MCBS/2018/0027683/ZRUL, ze dne 14.02.2018,
- vyjádření města Modřice, č. j. Mod483/2018, ze dne 26.02.2018,
- vyjádření Městského úřadu Šlapanice, odboru životního prostředí, č. j. OŽP-ČJ/13799-18/MOU, ze dne 28.02.2018,

- vyjádření Úřadu Městské části Brno – Chrlice, odboru stavebního, ze dne 15.02.2018, č. j. MCBCHR/00616/18/Kaš,
- vyjádření Městské části Brno – jih, stavebního úřadu, ze dne 20.02.2018, č. j. MCBJIH/02403/2018/SERK/Bu,
- vyjádření Magistrátu města Brna, odboru územního plánování a rozvoje, č. j. MMB/0061542/2018, ze dne 15.02.2018,
- vyjádření Úřadu městské části Brno – jih, č. j. MCBJIH/04130/2018ORG/Paz.

Ve vyjádřeních MěÚ Šlapanice, Odboru výstavby, č. j. OV-ČJ/101448-17/BAB, MěÚ Šlapanice, odboru životního prostředí, č. j. OŽP-ČJ/100946-17/MOU, Magistrátu města Brna, odboru územního plánování a rozvoje, č. j. MMB/0258619/2017, Úřadu Městské části Brno-střed, stavebního úřadu, č. j. MCBS/2018/0025351/SLOJ, Úřadu Městské části Brno-střed, odboru kanceláře starosty a vnějších vztahů, č. j. MCBS/2018/0027683/ZRUL, Městského úřadu Šlapanice, odboru životního prostředí, č. j. OŽP-ČJ/13799-18/MOU, Úřadu Městské části Brno-Chrlice, odboru stavebního, ze dne 15.02.2018, č. j. MCBCHR/00616/18/Kaš nebyly vzneseny k předloženému návrhu připomínky.

Ve vyjádření Úřadu Městské části Brno-Chrlice, odboru stavebního, ze dne 29.06.2017, č. j. MCBCHR/02538/17/Šr je uvedeno, že předmětná záležitost byla projednána na 88/VII schůzi Rady městské části Brno-Chrlice dne 28.06.2017. Dále je v tomto vyjádření uvedeno, že na této schůzi Rada městské části vyslovila nesouhlas s návrhem změny aktivní zóny záplavového území Svatky a Svitavy v k. ú. Chrlice a Modřice. V tomto vyjádření však chybí jakékoli odůvodnění nesouhlasu s předmětnou změnou aktivní zóny uvedených vodních toků, proto není možné se k tomuto stanovisku blížeji vyjádřit.

Ve vyjádření města Modřice ze dne 26.06.2017 je uvedeno, že město Modřice s navrhovanou změnou záplavového území v oblasti plochy tzv. CTParku Modřice nesouhlasí, dokud nebude posouzen vliv tohoto vyjmutí (pozn. Zmenšení rozsahu stanoveného záplavového území) na odtokové poměry řeky Svatky v k. ú. Modřice a vliv na již zpracovaná PPO města Modřice.

Ve vyjádření města Modřice č. j. Mod483/2018, ze dne 26.02.2018 je uvedeno, že Rada města Modřice vzala návrh na aktualizaci záplavového území toku Svatka a Svitava v k. ú. Horní Heršpice, Chrlice a Pisárky na vědomí a k tomuto návrhu nemá připomínky za podmínky, že nedojde ke zhoršení odtokových poměrů na území města Modřice. K tomuto konstatujeme, že pouhou administrativní změnou rozsahu záplavového území nedojde ke zhoršení odtokových poměrů. Ke změně odtokových poměrů může dojít například stavební činností a samotným zastavěním řešeného území, což není předmětem tohoto projednávání.

Ve vyjádření Úřadu Městské části Brno-jih, odboru stavebního, ze dne 20.02.2018, č. j. MCBJIH/02403/2018/SERK/Bu je uvedeno, že na terénní úpravy včetně odvodňovacího žlabu se vsakem na pozemku 707/2 v k. ú. Horní Heršpice vydal stavební úřad Brno-jih vydal souhlas č. j. MCBJIH/09875/2017/SÚ/Dv dne 19.09.2017 a vodoprávní úřad MMB stavební povolení a nakládání s vodami pro vsakovací objekt a drenážní potrubí pod č. j. MMB/0357971/2017 dne 09.04.2017. Stavební úřad UMČ Brno-jih dále uvedl, že uvedené terénní úpravy nebyly povoleny jako protipovodňové opatření.

Ve vyjádření Magistrátu města Brna, odboru územního plánování a rozvoje, č. j. MMB/0061542/2018 je zejména uvedeno, že z hlediska územně plánovacího lze zobecnit, že dílčí řešení protipovodňové ochrany jednotlivých záměrů jsou nekonceptní a nemohou zaručit, že nebude do budoucna znemožněno cílové využití území podle koncepce stanovené územně plánovací dokumentací nebo územně plánovacími podklady.

Ve vyjádření Statutárního města Brna, Městské části Brno-jih, ze dne 22.02.2018, č. j. MCBJIH/02920/2018/SERK/Dvo je uvedeno, že aktualizace se v městské části Brno-jih týká pozemku p. č. 707/2 v k. ú. Horní Heršpice. Tento pozemek je součástí projektové dokumentace „Studie návrhu realizace etapy protipovodňových opatření města Brna v lokalitě Sokolova-Vomáčkova“. Městská část Brno-jih projednala žádost o vyjádření k návrhu na stanovení aktualizace záplavového území vodního toku Svratka a Svitava v k. ú. Horní Heršpice na 98. zasedání RMČ dne 21.02.2018 s tím, že na základě předložené dokumentace a usnesení RMČ Brno-jih na 96. zasedání nesouhlasí s aktualizací záplavového území vodního toku Svratka a Svitava v k. ú. Horní Heršpice do uskutečnění prezentace projektové dokumentace jejím zpracovatelem, za účasti OVLHZ MMB a Povodí Moravy, s. p. a vydání stanoviska, kde na území MČ Brno-jih lze či nelze stavět v záplavovém území a za jakých podmínek (nepř. kde lze provádět lokální protipovodňové či jiné opatření). Rada městské části Brno-jih požaduje také řešit protipovodňové opatření a změny záplavového území komplexně pro celé území.

K tomuto zdejší vodoprávní úřad konstatuje, že s názorem Statutárního města Brna, Městské části Brno-jih lze souhlasit. Protipovodňová opatření týkající se města Brna by se měla řešit komplexně, tedy nejprve vybudovat řádná protipovodňová opatření a kompenzace, v souladu s koncepčními dokumenty, tj. např. s Generelem odvodnění města Brna, s Plánem pro zvládnutí povodňových rizik v povodí Dunaje a Národním plánem povodí Dunaje. Zmíněné plochy kolem ulice Sokolova v k. ú. Horní Heršpice se nachází kromě záplavového území také v plochách středního povodňového ohrožení a v ploše středního povodňového rizika. Tyto zmíněné dokumenty jsou závaznými podklady, a to jak z hlediska územního plánování, tak z hlediska povolování výstavby v těchto plochách. Možné přijatelné ohrožení v tomto území je pouze využití pro sport a rekreaci. Podle Plánu pro zvládnutí povodňových rizik v povodí Dunaje schváleného usnesením vlády České republiky ze dne 21. prosince 2015 č. 1082, jehož závazná část byla vydána opatřením obecné povahy Ministerstva životního prostředí č. j. 990992/ENV/15, ze dne 22.12.2015, je např. dle cíle 1 s názvem „Zabránění vzniku nového rizika a snížení rozsahu ploch v nepřijatelném riziku“ třeba zohlednit principy povodňové prevence v územně plánovací dokumentaci obcí a při správních řízeních, zejména nevytváření nových ploch v nepřijatelném riziku, nezvyšování hodnoty majetku v plochách v nepřijatelném riziku a případně změnou užívání území, vedoucí ke snížení rozsahu ploch v nepřijatelném riziku. V těchto plánech je také počítáno s prevencí rizik, spočívající v opatřeních pro zamezení umístění nových či rozšíření stávajících zranitelných staveb a aktivit v ohroženém území, jako je např. územní plánování a regulace výstavby, opatření k odstranění zranitelných objektů a aktivit z ohrožených oblastí, nebo jejich přemístění do míst s nižší mírou povodňového ohrožení. Plánování výstavby v těchto lokalitách by tedy bylo zcela proti smyslu uvedených koncepčních dokumentů. Hlavním cílem prováděných protipovodňových opatření v území by mělo být ochránit stávající výstavbu a nikoli provádět protipovodňová opatření z důvodu ochrany nových, doposud neexistujících staveb uprostřed rozsáhlého záplavového území.

Ve vyjádření Úřadu městské části Brno – jih, č. j. MCBJIH/04130/2018ORG/Paz je uvedeno, že Rada městské části Brno-jih, na svém 101. zasedání dne 28.03.2018 projednala uvedený návrh s tím, že nesouhlasí s aktualizací záplavového území vodního toku Svratka a Svitava v k. ú. Horní Heršpice. Zdejší vodoprávní úřad tento nesouhlas bere na vědomí.

Z výše uvedených důvodů a také s ohledem na doporučení žadatele, tj. podniku Povodí Moravy, s. p., zdejší vodoprávní úřad část záměru na aktualizaci záplavového území týkající se katastru Horní Heršpice oddělil z projednávání v rámci tohoto opatření obecné povahy a tuto část bude řešit v samostatném řízení.

Do dokumentace (mapových podkladů) je možno nahlédnout na Krajském úřadě Jihomoravského kraje, odboru životního prostředí, Žerotínovo nám. 3, Brno, kancelář 408A v úřední dny pondělí a

středa od 8:00 do 17:00 a případně po telefonické domluvě i v jiném termínu. Mapové podklady včetně tohoto opatření jsou rovněž dostupné k nahlédnutí na webových stránkách Jihomoravského kraje (<http://gis.kr-jihomoravsky.cz/ozp/> případně na stránkách www.kr-jihomoravsky.cz v části životní prostředí – opatření obecné povahy).

Podle ustanovení § 66 odst. 4 vodního zákona v souladu s § 173 odst. 1 správního řádu se po nabytí účinnosti předá předmětné opatření obecné povahy včetně mapových podkladů Ministerstvu životního prostředí.

Z uvedených důvodů bylo, dle návrhu správce vodního toku, aktualizován rozsah záplavového území a rozsah vymezení aktivní zóny záplavového území toku Svatka a Svitava tak, jak je výše uvedeno.

Dotčené obecní úřady obcí a městských částí, na jejichž katastrálním území se nově předmětné záplavové území a aktivní zóna stanovuje, se tímto žádají o vyvěšení tohoto dokumentu po dobu 15 dnů na úřední desce a zaslání potvrzení o vyvěšení tohoto opatření zpět na adresu Krajského úřadu Jihomoravského kraje, odboru životního prostředí. Zdejší vodoprávní úřad taktéž zajistí vyvěšení tohoto dokumentu na úřední desce Krajského úřadu Jihomoravského kraje po dobu 15 dnů.

Ing. František Havíř
vedoucí odboru

Rozdělovník:

Na vědomí:

- Povodí Moravy, s. p., Dřevařská 11, 602 00 Brno

Doručí se:

- Magistrát města Brna, vodoprávní úřad, úřad územního plánování
- Úřad městské části Brno – střed, stavební úřad
- Městský úřad Šlapanice, vodoprávní úřad, úřad územního plánování
- Úřad městské části Brno – Chrlice, stavební úřad
- Úřad městské části Brno – jih, stavební úřad
- KrÚ JMK, odbor územního plánování a stavebního řádu
- Ministerstvo životního prostředí, Vršovická 65, Praha 1 + mapové podklady na CD (po nabytí účinnosti)

Dotčené obecní úřady měst a obcí, na jejichž katastrálním území se se nově předmětné záplavové území a aktivní zóna stanovuje, žádáme o vyvěšení veřejné vyhlášky po dobu 15 dní na úřední desce a zaslání potvrzení o vyvěšení tohoto dokumentu zpět na adresu Krajského úřadu Jihomoravského kraje)

- Statutární město Brno
- město Modřice
- Městská část Brno – Chrlice
- Městská část Brno – jih
- Městská část Brno – střed

Fax
541 651579

Telefon
541 652 690

Internet
www.kr-jihomoravsky.cz

E-mail
cibulka.michal@kr-jihomoravsky.cz



VÁŠ DOPIS ZN.:

ZE DNE:

NAŠE ZNAČKA: Mod 2582/2015

AQUATIS a.s.
Botanická 834/56
602 00 Brno

VYŘIZUJE: Ing. Hana Chybíková, MUDr. Jiří
Ventruba, CSc.
VTEL/FAX: 537001013, 537001014,
0537001020
MOBIL: 724 767 000, 775777216
E-MAIL: hana.chybikova@mesto-modrice.cz,
jiri.ventruba@mesto-modrice.cz

Studie proveditelnosti přírodě blízkých protipovodňových opatření a revitalizace údolní nivy hlavních brněnských toků

Město Modřice projednalo ve svých orgánech (Rada města na 11. schůzi dne 7.9.2015, Zastupitelstvo města na 5. veřejném zasedání dne 7.9.2015) „Studii proveditelnosti přírodě blízkých protipovodňových opatření a revitalizace údolní nivy hlavních brněnských toků“ (investor Povodí Moravy, s.p., Dřevařská 932/11, Brno, zpracovatel AQUATIS a.s., Botanická 834/56, 602 00 Brno, ve spolupráci s Dopravoprojekt Brno a.s., a Ateliér Fontes s.r.o.) s tímto závěrem: Město Modřice nesouhlasí s předloženou „**Studii proveditelnosti přírodě blízkých protipovodňových opatření a revitalizace údolní nivy hlavních brněnských toků**“ a to:

1. Nesouhlasíme zejména s navrhovanými opatřeními na katastrálním území města Modřice v navrženém rozsahu - žádné technické řešení protipovodňové ochrany nesmí zhoršit odtokové poměry natolik, aby bylo zvýšeno povodňové riziko a ohroženy životy lidí ve stávajících nemovitostech
2. Nesouhlasíme se snížením pravobřežní hráze Svratky, neboť dojde k většímu rozlivu a tím k rozšíření jak zaplavovaných ploch, tak i k ohrožení majetku občanů - návrh protipovodňových opatření zasahuje v některých případech zásadně do vlastnických práv občanů
3. Nesouhlasíme s tím, aby kompenzační opatření k protipovodňovým opatřením města Brna byly realizovány v k.ú. Modřice na území „Za mlýnem“, kde budou zhoršeny odtokové poměry a ohrožena stávající zástavba a nemovitosti

4. Nesouhlasíme, aby se tato Studie stala podkladem pro krajské nástroje územního plánování.
5. Nesouhlasíme s případným vyvlastněním pozemků a budováním hráze na pravém břehu Mlýnského náhonu
6. Prostor pro možný rozliv (kompenzační opatření) vidíme za silnicí II/152 – v prostoru tzv. „Rybníky“, v k.ú. Modřice pod soutokem Svratky a Mlýnského náhonu to jest tam, kde docházelo k přirozeným rozlívům historicky a toto území je dodnes nezastavěno a vytváří podmínky pro poldr.
7. Z výše uvedených důvodů nelze dát ani předběžný souhlas k navrhovaným zásahům na pozemcích ve vlastnictví města Modřice.
8. Zastupitelstvo města Modřice pověřilo starostu a radu města Modřice zajistit změnu v protipovodňových opatřeních – „Opatření obecné povahy ze dne 16.7.2013 vydané k.ú. JMK pod č.j. JMK 36299/2013“. Vyřadit území „Za mlýnem“ z aktivní záplavové zóny.

Na svém 5. veřejném zasedání dne 7.9.2015 ustanovilo zastupitelstvo města Modřice hlavním koordinátorem pro jednání protipovodňových opatření místostarostu města MUDr. Jiřího Ventrubu, CSc.

S pozdravem

V Modřicích 14. 9. 2015

Ing. Josef Šiška
starosta města



Město Modřice
MUDr. Jiří Ventruba, CSc.
Náměstí Svobody 93

664 42 Modřice

VÁŠ DOPIS ZNAČKY/ZE DNE	NAŠE ZNAČKA	VYŘIZUJE	MÍSTO/DATUM
01.12.2016	PM069816/2016-203/Mi	Ing. Eva Miklíková +420 541 637 311 miklikova@pmo.cz	Brno 06.02.2017

Modřice - protipovodňová opatření

(k.ú. Modřice; ORP Šlapanice; kraj Jihomoravský; HP 4-15-03-0010, 0200)

Charakteristika akce:

Dne 02.12.2016 nám byla předložena žádost o vyjádření ke studii proveditelnosti stavby „Modřice - protipovodňová opatření“, zpracované 10/2016. Projektantem stavby je Dopravoprojekt Brno, a.s., Kounicova 271/13, 602 00 Brno. Investorem stavby je Město Modřice, náměstí Svobody 93, 664 42 Modřice. Návrh PPO Modřice navazuje na studii „Přírodě blízká POP a revitalizace údolní nívy hlavních brněnských toků“ (zpracoval Aquatis, a.s. Brno v září 2015). Ve studii proveditelnosti je ponecháno navrhované snížení pravobřežních hrází Svatky na úroveň ochrany Q_{10} s opevněním hráze pro bezpečné převedení povodně. Nově je navrhována příčná hráz mezi Svatkou a Přízřenickým náhonem (SO 01) z důvodu ochrany zastavěného i zastavitelného území. Příčná hráz začíná u PB Svatky u silničního mostu silnice II/152 a pokračuje směrem severozápadním pod zaústění Moravanského potoka. Hráz je navržena na stoletou ochranu. Současně jsou navrženy dva hradičí objekty na Přízřenickém náhonu. Návrh studie „Přírodě blízká POP a revitalizace údolní nívy hlavních brněnských toků“ (Aquatis, a.s. Brno, 09/2015) počítal s lokálním ohrázováním podél Přízřenického náhonu a jednotlivých objektů mezi náhonem a Svatkou a s využitím převádění povodně i náhonem. Navrženým opatřením dle studie Města Modřice dojde k vyloučení cca 512 tis.m³ při návrhové stoleté povodni. Tento objem je nově kompenzován úpravami pod Modřicemi v lokalitě Rybníky. Je navrhován průleh v údolní nivě (SO 04.2), snížení terénu pod silnicí II/152 (SO 04.3) a snížení a odsazení stávajících ochranných hrází na PB Svatky pod Modřicemi (SO 03) se snížením terénu (SO 04.1). Těmito opatřeními je nově získán objem cca 440 tis.m³. Dále je navrhována ochranná zídka podél silnice II/152 pro zamezení rozlivu do ulice Dobrovského (SO 02.1).

Stavba je členěna na tyto stavební objekty:

- SO 01 Protipovodňová ochranná hráz
- SO 02 Protipovodňová zeď a stavidlový uzávěr + ČS
- SO 03 Vytvoření zemního valu
- SO 04.1 Odstranění hrází a stržení terénu + realizace PBO
- SO 04.2 Průleh
- SO 04.3 Snížení terénu

Správcem VVT Svatka (IDVT 10100010), VVT Bobrava (IDVT 10100108) a Přízřenického náhonu (IDVT 10186205) je Povodí Moravy, s.p., závod Dyje, provoz Brno (K Povodí 10, 617 00 Brno - Komárov, úsekový technik Petr Havlík, DiS., tel.: 724 938 714, e-mail: havlik@pmo.cz).

Pro VVT Svatka (ř.km 8,758 - 40,050) bylo stanoveno záplavové území KÚ Jihomoravského kraje dne 24.10.2007 pod č.j. JMK 151413/2006.

Vodní tok Svatka je v místě stavby technicky upraven (úprava Židlochovice – Brno, DHM 210 150) a ohrázen (OH Židlochovice – Brno, DHM 210 370). Na vodním toku Bobrava evidujeme úpravu toku DHM 216 350.

Vyjádření správce povodí, správce VVT Svatka (IDVT 10100010), VVT Bobrava (IDVT 10100108) a Přízřenického náhonu (IDVT 10186205)

K předložené studii proveditelnosti sdělujeme následující:


1. Vyloučený objem vody nad Modřicemi je kompenzován v lokalitě Rybníky téměř adekvátním objemem.
2. Vybudováním příčné ochranné hráze bude vznikat bezodtoková oblast na PB Svatky nad silničním mostem. Je nutné se touto problematikou dále zabývat.
3. Příčná ochranná hráz navazuje na hrázový systém SO 13/2. Moravanská a SO 13/4.1. v prostoru Moravanského potoka (studie „Přírodě blízká POP a revitalizace údolní nivy hlavních brněnských toků“, Aquatis, a.s. Brno, 09/2015). Projektová dokumentace musí řešit navázání linií těchto hrází.
4. Přízřenický náhon bude při povodních uzavírán novými hradíciemi objekty proti horní i spodní vodě. Při povodni bude docházet k ukládání splavenin v náhonu nad horním hradícím objektem. Splaveniny budou rovněž ukládány na terénu nad příčnou hrází. Návrh dle studie „Přírodě blízká POP a revitalizace údolní nivy hlavních brněnských toků“ (zpracoval Aquatis, a.s. Brno v září 2015) předpokládal průtočnou pravobřežní inundaci a Přízřenický náhon při povodni ve funkci.
5. Průleh pod Modřicemi v lokalitě Rybníky bude třeba zatravnit, nedoporučujeme ho k zemědělskému obhospodařování. Bude mít pozitivní efekt pro odvedení povodňových vod po opadnutí povodně.
6. Větším využitím zaplavení lokality Rybníky dojde ke zvýšení hladiny na soutoku Svatky a Bobravy. Je nutné řešit návrat vody z pravobřežní inundace Bobravou zpět do Svatky. Zaústění Bobravy do Svatky řeší i studie „Svatka – přírodě blízká protipovodňová opatření a obnova přirozené hydromorfologie a retenční kapacity toku a nivy v úseku ř. km 26,370 (Rajhrad) až km 30,617 (Modřice) včetně výustní trati Bobravy (ř. km 0,000 až 2,000)“ (zpracoval Atelier Fontes, s.r.o. v květnu 2010). Řešení musí tuto studii respektovat, zejména v otázce řešení odsunutí levobřežní hráze Bobravy.
7. Odsazení a snížení PB hrází Svatky pod Modřicemi a snížení terénu mezi korytem a odsazenou hrází je vhodným opatřením a doporučujeme ho k přípravě.
8. Doporučujeme zpracovat majetkoprávní a finanční analýzu nově navržené koncepce PPO Modřice. Finanční analýza by měla zahrnovat jak náklady na výstavbu PPO tak provozní náklady.
9. Při realizaci musí být prioritně řešena kompenzační opatření.
10. Požadujeme sjednocení (opravu) názvu u zemního valu v příloze D.2.3.3 Vzorový příčný řez č. 3, kde je uvedeno, že dojde k nasypání tělesa hráze, avšak v popisu je uvedeno, že se jedná o zemní val.
11. Upozorňujeme, že na ochranné hráze se vztahují jiné technické požadavky a parametry, než na zemní val.
12. Požadujeme, aby byl v dalším stupni projektové dokumentace určen správce jednotlivých nových objektů.
13. Požadujeme, aby byl řešen příjezd k objektům pro případnou obsluhu. Upozorňujeme, že přístupy k objektům musí být řádně nadimenzované pro těžkou techniku, která bude udržovat jednotlivé objekty.
14. Požadujeme respektování stanovení manipulačního prostoru dle Zákona o vodách č. 254/2001 Sb.
15. Požadujeme zachování, resp. zlepšení a rozšíření možností přístupů mechanizace údržby k vodnímu toku.

16. Veškeré stavební činnosti či výsadby břehového porostu zasahující do manipulačního prostoru budou se správcem toku (Povodí Moravy, s.p., provoz Brno) konzultovány a odsouhlaseny v rámci projekční přípravy jednotlivých akcí.
17. Konstrukci ochranných hrází v koruně doporučujeme z důvodu pojezdu údržby realizovat pomocí geobuňek.
18. V souvislosti se značným rozšířením ploch berem, svahů, se vznikem těles odsazených hrází a jiných typů protipovodňových opatření požadujeme včasné projednání podílu budoucích vlastníků a provozovatelů na cyklické i mimořádné údržbě dle zákona č. 254/2001 Sb. o vodách.
19. Další stupeň projektové dokumentace požadujeme předložit k vyjádření.

Toto sdělení nenahrazuje stanovisko Povodí Moravy, s.p. k žádné z dalších etap přípravy a realizace stavby.

Pozn. Projektovou dokumentaci si ponecháváme pro služební účely.

Povodí Moravy, s.p.
602 00 Brno, Dřevařská 11
IČO:70890013, DIČ:CZ70890013

Ing. 
vedoucí útvaru správy povodí

Kopie
Provoz Brno
ú409 – p. Jana Bendová



MĚSTO MODŘICE
náměstí Svobody 93, 664 42 Modřice

Váš dopis zn.:

Ze dne:

Číslo jednací: Mod483/2018

Spisová zn.:

Vyřizuje: Bc. Květoslava Höklová, DiS.

Telefon/mobil: 537 001 016/606764544

E-mail: kvetoslava.hoklova@mesto-modrice.cz

Datum: 26.02.2018

Doporučeně/E-mailem/DS


Krajský úřad Jihomoravského kraje
Odbor životního prostředí
Žerotínovo nám., 3
602 00 Brno

Návrh na stanovení aktualizace záplavového území vodního toku Svrtaka a Svitava v k.ú. Horní Heršpice, Chrlice, Pisárky

Vážení,

Rada města Modřice na své 40. schůzi dne 19.01.2018 vzala na vědomí Vaši žádost čj. JMK 17101/2018 ze dne 30.01.2018 ve výše uvedené věci a za podmínky, že nedojde ke zhoršení odtokových poměrů na území města Modřice, nemá k návrhu připomínky.

S pozdravem



starosta

Příloha



PŘÍLOHA č. 8

KRAJSKÝ ÚŘAD JIHMORAVSKÉHO KRAJE

Odbor životního prostředí

Žerotínovo náměstí 3, 602 00 Brno

Č. j.: JMK 17101/2018
Sp. zn.: S-JMK 75532/2017 OŽP-Cib
Vyřizuje: Ing. Michal Cibulka
Telefon: 541 652 690
Datum: 30.01.2018

MĚSTSKÝ ÚŘAD MODŘICE	
Došlá do: 2. 02. 2018	
Č. j.: 485/2018	
Číslo listu: 2/9	

Žádost o vyjádření k předloženému návrhu na stanovení aktualizace záplavového území vodního toku Svatka a Svitava v k. ú. Horní Heršpice, Chrlice, Pisárky

Krajský úřad Jihomoravského kraje, odbor životního prostředí, obdržel dne 22.01.2018 žádost podniku Povodí Moravy, s. p., Dřevařská 11, 602 00 Brno, zn. PM003512/2018-210/Jel o aktualizaci stanoveného záplavového území toku Svatka a Svitava v k. ú. v k. ú. Horní Heršpice, Chrlice a Pisárky. Uvedená žádost byla předložena jako doplnění žádosti podniku Povodí Moravy, s. p. ze dne 23.05.2017 zn. PM018787/2017-210/Jel.

Konkrétně se předložené doplnění žádosti týká následujících lokalit:

- k. ú. Chrlice – na pozemku p. č. 588/1 byly provedeny terénní úpravy spočívající ve vybudování opěrné zdi a násypu pozemku pod budoucí stavbou RD. Navýšení pozemku je nad úroveň stoleté povodně. Dle předložené žádosti terénními úpravami nedošlo ke zhoršení odtokových poměrů, jedná se o okrajovou část záplavového území. Současně s tímto pozemkem došlo k úpravě hranice záplavového území podél ulice Okrajová na pozemcích, kde je již stávající zástavba nad úrovní stoleté povodně nebo kde je již navýšený terén,
- k. ú. Horní Heršpice – pozemek p. č. 707/2 nad silničním mostem ulice Sokolova, ř. km Svraky 34,776. Dle předložené žádosti byl terén na tomto pozemku v záplavovém území navýšen z důvodu lokální povodňové ochrany budoucího bytového domu a je tak navržen k vyjmutí ze záplavového území. Navýšení terénu by zde mělo být nad úroveň stoleté povodně,
- k. ú. Pisárky – úprava záplavového území v areálu Brněnských vodáren a kanalizací, a. s., ř. km Svraky 40,653 – 41,116, dle žádosti v této lokalitě došlo v roce 2015 k vybudování neprůtočného oplocení – podezdívky, která má zabránit vniknutí vody při povodňových průtocích do areálu.

Dosavadní záplavové území a aktivní zóna výše uvedených toků v dané oblasti byla stanovena opatřením zdejšího vodoprávního úřadu č. j. JMK 142932/2009, vyhotoveným dne 29.01.2010, které bylo aktualizováno opatřením č. j. JMK 141985/2012, vyhotoveným dne 30.04.2013 a opatřením č. j. JMK 36299/2013, vyhotoveným dne 16.07.2013.

Dotčená katastrální území:

Horní Heršpice, Chrlice, Pisárky.

Do dokumentace (mapových podkladů) je možno nahlédnout na Krajském úřadě Jihomoravského kraje, odboru životního prostředí, Žerotínovo nám. 3, Brno, kancelář 408A v úřední dny pondělí a středa od 8:00 do 17:00 a případně po telefonické domluvě i v jiném termínu. Mapové podklady jsou rovněž dostupné k nahlédnutí na webových stránkách Jihomoravského kraje.

Podklady pro stanovení předmětné aktualizace záplavového území a aktivní zóny záplavového území jsou také k dispozici v digitální formě na mapovém portálu Jihomoravského kraje <http://gis.kr-jihomoravsky.cz/ozp/> (v menu „Tematické mapy“ je třeba zapnout zobrazení „záplavové území Q₁₀₀ nevyhlášené“ a „aktivní zóny záplavových území nestanovené“).

Dále pak jsou k dispozici podklady ve formátu „pdf“ na webové adrese <https://www.kr-jihomoravsky.cz/Default.aspx?ID=105719&TypeID=2>.

Dle § 66 odst. 7 zákona č. 254/2001 Sb., o vodách a o změně některých zákonů, ve znění pozdějších předpisů (dále jen vodní zákon), se záplavová území a jejich aktivní zóny stanovují formou opatření obecné povahy.

Krajský úřad Jihomoravského kraje, odbor životního prostředí, jako příslušný vodoprávní úřad dle ust. § 104 odst. 1 a odst. 2 písm. d), ve smyslu ust. § 107 odst. 1 písm. o) vodního zákona, tímto žádá příslušné dotčené orgány o vyjádření k návrhu záplavového území záplavového území Svratky a Svitavy **do 15 dnů od obdržení této žádosti**.

Po projednání s dotčenými orgány zdejší vodoprávní úřad, v souladu s ustanovením § 172 odst. 1 zákona č. 500/2004 Sb., správní řád, ve znění pozdějších předpisů, zveřejní návrh opatření obecné povahy v předmětné záležitosti veřejnou vyhláškou, kterou vyvěsí na své úřední desce a na úředních deskách obecních úřadů v obcích, jejichž správních obvodech se opatření obecné povahy týká a vyzve dotčené osoby, aby k návrhu opatření podávaly připomínky.

otisk razítka

Ing. František Havíř
vedoucí odboru
v z. JUDr. Lenka Plhalová v. r.
vedoucí oddělení
správního a ekonomického

Za správnost vyhotovení: Ing. Michal Cibulka

Příloha:

- mapové situace jednotlivých lokalit, kde je plánována změna záplavového území

Rozdělovník:

- Statutární město Brno
- Město Modřice
- Městská část Brno - Chrlice
- Městská část Brno - Jih
- Městská část Brno - Střed
- Magistrát města Brna, vodoprávní úřad, úřad územního plánování
- Úřad městské části Brno-Komín, stavební úřad
- Úřad městské části Brno-Střed, stavební úřad
- Městský úřad Šlapanice, vodoprávní úřad, úřad územního plánování
- Úřad městské části Brno-Chrlice, stavební úřad
- Úřad městské části Brno-Jih, stavební úřad

Na vědomí:

- Povodí Moravy, s. p., Dřevařská 932/11, 602 00 Brno
- Ministerstvo životního prostředí, odbor ochrany vod

IČ
708 88 337

DIČ
CZ70888337

Telefon
541 651 111

Fax
541 651 209

E-mail
cibulka.michal@kr-jihomoravsky.cz

Internet
www.kr-jihomoravsky.cz

MMB/0221495/2020

Námítka č.1

Výrok:

Námítce se vyhovuje.

Odůvodnění:

Vlastník má obavy, že není zajištěna návaznost protipovodňových opatření města Brna na protipovodňová opatření (PPO) města Modřice z důvodu, že to není dostatečně v textu odůvodnění popsáno. Z grafické části tyto informace nelze rovněž vysledovat.

Vyhodnocení souladu z hlediska návaznosti na území a koncepce územně plánovací dokumentace sousedních obcí je hodnocena v kap. 2.2 textové části v části Odůvodnění a hodnocení souladu se Zásadami územního rozvoje JmK v platném znění je popsáno v kapitole 2.4. Graficky to nelze v územně plánovací dokumentaci zobrazit, protože nelze v územním plánu města Brna zobrazovat opatření na katastrálním území jiné obce.

Opatření protipovodňové ochrany (PPO) byla navržena na základě základního koncepčního dokumentu Generelu odvodnění města Brna - část Vodní toky (Pöyry Environment, DHI/2009). Studie protipovodňových opatření na území JMK z května 2007 byla podkladem pro Generel odvodnění města Brna - část Vodní toky (2009), který upřesnila Studie přírodě blízká protipovodňová opatření a revitalizace údolní nivy hlavních brněnských toků (- pořizovatel Povodí Moravy, s.p, zpracovatel Aquatis 2015). Tyto studie vycházely z již zpracovaných předchozích prací (krajská koncepce ochrany před povodněmi) a byly dalším zpřesněním.

V návrhu územního plánu města Brna je zobrazeno ohrázení Moravského potoka v souladu se Studií přírodě blízká protipovodňová opatření a revitalizace údolní nivy hlavních brněnských toků (Aquatis 2015). Moravský potok se vlévá do Přízřenického náhonu na k.ú. města Brna. Řešení na k.ú. Modřice je v kompetenci této obce. Zastupitelstvo města Brna nemůže schvalovat opatření sousední obce.

V nadřazené územně plánovací dokumentaci Zásadách územního rozvoje Jihomoravského kraje (ZÚR) je v rámci koncepce ochrany před povodněmi v souladu s Politikou územního rozvoje vymezen koridor POP 10 pro realizaci protipovodňové ochrany na území města Brna. Podle § 54 odst. 6 Stavebního zákona – Obec je povinna bez zbytečného odkladu uvést do souladu územní plán s územně plánovací dokumentací vydanou krajem a schválenou politikou územního rozvoje. V ZÚR JmK jsou protipovodňová opatření vymezena pouze schematicky - podkladem pro vymezení byl Generel odvodnění města Brna.

Navržená opatření protipovodňové ochrany jsou v souladu s Plány pro zvládání povodňových rizik v povodí Dunaje. Podle uvedených podkladů navazují na PPO města Modřice. Mezi PPO na území města Brna a na k.ú. Modřice tedy není rozpor.

Nicméně pořizovatel dává pokyn, aby byla do textu Odůvodnění návrhu územního plánu doplněna informace o návaznosti protipovodňových opatření města Brna na protipovodňová opatření města Modřice.

Věcná podstata způsobů vypořádání předmětného podání zůstává nadále relevantní, přestože návrh nového územního plánu města Brna prošel přepracováním s ohledem na Pokyny ZMB z roku 2022 a byl uveden do jednotného standardu ÚPD dle stavebního zákona a jeho prováděcích předpisů. Výše uvedené texty je tedy nutno chápat také ve smyslu těchto úprav.

Námítka č.2, Námítka č.3

Výrok:

Námítce se nevyhovuje.

Odůvodnění:

Vlastník namítá, že v textu návrhu ÚPmB nejsou uvedeny všechny relevantní podklady. V textu jsou uvedeny základní podklady, z kterých se při návrhu vycházelo. Opatření, která vlastník uvádí, jako stanovení záplavového území č.j. JMK 142939/2009 ze dne 29.1.2010, Opatření obecné povahy č.j. JMK 36299/2013 ze dne 16.7.2013 je zapracováno, Opatření obecné povahy č.j. JMK 73335/2018 ze dne 21.5.2018 je rovněž zohledněno. Opatřením obecné

povahy se může měnit či upřesňovat rozsah záplavového území, ale to na koncepci protipovodňových opatření nemá zásadní vliv.

Věcná podstata způsobů vypořádání předmětného podání zůstává nadále relevantní, přestože návrh nového územního plánu města Brna prošel přepracováním s ohledem na Pokyny ZMB z roku 2022 a byl uveden do jednotného standardu ÚPD dle stavebního zákona a jeho prováděcích předpisů. Výše uvedené texty je tedy nutno chápat také ve smyslu těchto úprav.

Námitka č.4

Výrok:

Námitce se nevyhovuje.

Odůvodnění:

Vlastník uvádí další dokumenty, které dle jeho názoru mají zásadní význam pro principy koncepce protipovodňové ochrany jako Studii protipovodňových opatření na území JMK z května 2007, stanovisko města Modřice ze dne 14.9. 2015, Studii proveditelnosti společnosti Dopravoprojekt 10/2016, vyjádření Povodí Moravy z 6.2. 2017 ke Studii proveditelnosti zpracované společností Dopravoprojekt a.s. pod č. 10/2016.

Studie protipovodňových opatření na území JMK z května 2007 byla podkladem pro Generel odvodnění města Brna - část Vodní toky (2009), který upřesnila Studie přírodě blízká protipovodňová opatření a revitalizace údolní nivy hlavních brněnských toků (2015).

Jak již bylo uvedeno, územní plán města Brna nemůže zobrazovat návrhy na území sousední obce. V návrhu územního plánu města Brna je zobrazeno ohrázování Moravanského potoka v souladu se Studií přírodě blízká protipovodňová opatření a revitalizace údolní nivy hlavních brněnských toků (Aquatix 2015). Moravanský potok se vlévá do Přízřenického náhonu na k.ú. města Brna a další řešení na k.ú. Modřice je v kompetenci této obce.

Nevyplyvá pokyn pro úpravu návrhu.

Věcná podstata způsobů vypořádání předmětného podání zůstává nadále relevantní, přestože návrh nového územního plánu města Brna prošel přepracováním s ohledem na Pokyny ZMB z roku 2022 a byl uveden do jednotného standardu ÚPD dle stavebního zákona a jeho prováděcích předpisů. Výše uvedené texty je tedy nutno chápat také ve smyslu těchto úprav.

436

Daslo dno 01-06-2020

Č.j. MMB: 0222011

Přil:

PODÁNÍ K NÁVRHU

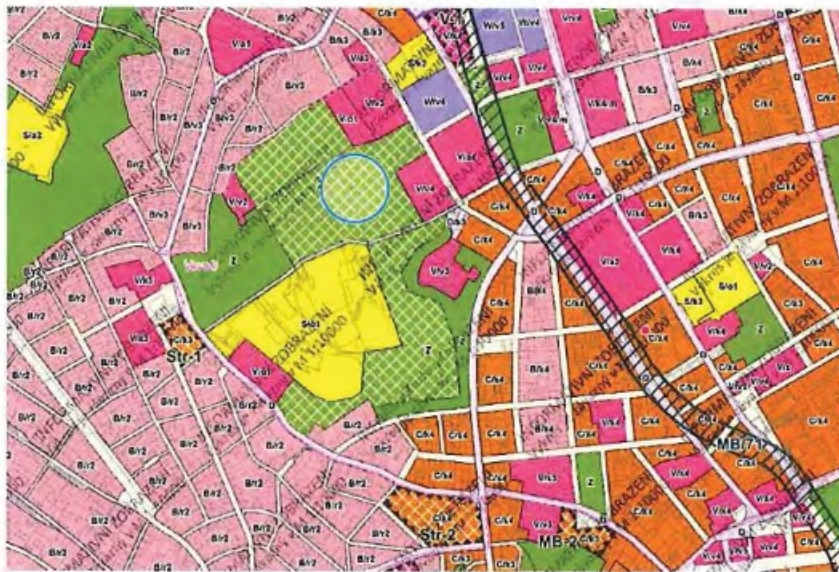
Návrh Územního plánu města Brna

Podatel	
Typ subjektu:	Fyzická osoba
Příjmení, jméno:	[REDACTED]
Adresa / sídlo:	[REDACTED]
Kontakt:	[REDACTED]

Přípomínka	číslo:	1
------------	--------	---

Nesouhlasím s navrhovanou změnou plochy zahrádek na Kraví hoře na plochu veřejné zeleně a s plánovaným rušením zahrádkářských kolonií, které jsou jedinečným přírodním prvkem a významným prvkem ekologické stability v blízkosti centra města. Zahrádkářské kolonie mají význam sociální (mezigenerační setkávání, aktivní senioři, děti získávají vztah k přírodě, potravinám), ekologický (specifický biotop, chráněné ptactvo, hmyz, rozmanitost rostlinná i živočišná) a environmentální (ochlazování prostředí, zadržování vody, obdělávání půdy), což jsou tři základní pilíře udržitelného rozvoje.

Přípomínka číslo 1 (zákres)



Statutární město Brno

Doručeno: 01.06.2020

MMB/0222011/2020

listy: 1

přílohy:

druh:

li/sv:



mmb1es77388f85

v <i>Brně</i> dne <i>7/6/2020</i>	Podpis
-----------------------------------	--------

Vyplněný formulář zašlete na níže uvedenou adresu:
Magistrát města Brna, Odbor územního plánování a rozvoje, Kounicova 67, 601 67 Brno

MMB/0222011/2020**Námítka****Výrok:**

Námítce se vyhovuje částečně.

Odůvodnění:

Odbor územního plánování a rozvoje se problematikou zahrádkářských kolonií na území města Brna podrobně zabýval. Nechal vypracovat územní studii „Návrh využití zahrádkářských lokalit na území města Brna“ (Atelier ERA, 2018). Ta je uvedena ve využitelných podkladech pro návrh nového územního plánu. Každá v analýze této studie vymezená zahrádkářská lokalita byla z hlediska využití konfrontována s aktuálním ÚPmB. Více než polovina vymezených zahrádkářských lokalit je v souladu s využitím území dle platného ÚPmB, tedy plochou s objekty pro individuální rekreaci 63,2 %, část je dle ÚPmB v plochách stavebních 12%, v plochách zemědělského půdního fondu 6,2% a v ostatních plochách dle ÚPmB se nachází 5,9%. V plochách nestavebních - volných (převážně využitě pro systémy zeleně) se nachází aktuálně 12,7% zahrádkářských kolonií včetně území Kraví hory. Pro lokality vymezené jako zahrádky (plochy s objekty pro individuální rekreaci) v aktuálním ÚPmB navrhla studie další postup. Je tedy třeba rozlišovat situaci, kdy je zahrádkářská lokalita funkcí určenou územním plánem a kdy je dočasným využitím území.

Kraví hora nepatří mezi oficiálně potvrzenou zahrádkářskou lokalitu vymezenou stávajícím územním plánem. Toto území je dlouhodobě plánováno pro realizaci městské zeleně (čemuž odpovídá stávající územní plán, který na většině Kraví hory vymezuje návrhové plochy městské zeleně, funkční typ rekreační zeleň, a na zbylých částech Kraví hory pak vymezuje stabilizované plochy městské zeleně s funkčním typem plocha parků, rekreační zeleň a ostatní zeleň, což jsou všechno plochy nestavební - volné), což potvrdil i projednaný koncept a návrh nového územního plánu. Současné faktické využití těchto městských pozemků coby zahrádek, resp. zahrádkářských osad, je tedy dočasné. Do doby realizace cílového stavu, který může být v dlouhodobém časovém horizontu (vybudování městského parku), je možno území pro zahrádky nadále využívat (viz kap. 6.2. závazné textové části návrhu nového územního plánu), tedy návrhem plochy krajinné zeleně by nemělo být znemožněno současné legální využití území.

Vybudování městského parku pro všechny obyvatele je veřejným zájmem, nelze upřednostňovat pouze určitou zájmovou skupinu. Z urbanistického hlediska není v hustě osídleném centru města fungování zahrádkářských kolonií klasického typu dlouhodobě udržitelné. Tyto kolonie svým charakterem většinou vytváří neprostupnou bariéru v území.

Pořizovatel se domnívá, že vhodným řešením by mohlo být v souladu s vývojovým trendem připuštění existence tzv. komunitních zahrad v plochách městské zeleně. Kdy zde by byl zachován dostatečný podíl veřejné zeleně, ale současně i umožněn komunitní život pro zájmovou skupinu obyvatel a další pozitivní aspekty, které tento specifický způsob pěstování plodin ve městech přináší.

V zadání územního plánu z července 2007 byly obsaženy požadavky k prověření ohledně stávajících zahrádkářských kolonií. Mimo jiné např. zvážit možnosti zachování rozvoje zahrádek jako součástí městských přírodních parků a i v průběhu projednávání vyplynula na základě námitek a připomínek potřeba opětovného prověření tohoto tématu v Návrhu nového ÚPmB.

Na základě podnětu určeného zastupitele byl tedy pořizovatelem udělen pokyn prověřit problematiku možnosti implementace zahrádkářské činnosti do ploch městské zeleně a v případě kladného vyhodnocení, doplnění příslušných regulativů pro plochy městské zeleně. Tomu nyní odpovídají regulativy textové části návrhu územního plánu, podle které je možné zahrádkářskou činnost provozovat ve vybraných návrhových plochách městské zeleně Z, vymezených v grafické části návrhu územního plánu, výkresu základního členění území. V případě Kraví Hory tak návrhové plochy městské zeleně Z, zahrnuté do území, pro které je nutné zpracování územní studie (ÚS 37/6), která prověří rozsah a prostorové uspořádání

zahrádkářské činnosti s ohledem na charakter a prioritní využití ploch Z a kontextu navazujících ploch, při zabezpečení maximální a logické průchodnosti území.

Věcná podstata způsobů vypořádání předmětného podání zůstává nadále relevantní, přestože návrh nového územního plánu města Brna prošel přepracováním s ohledem na Pokyny ZMB z roku 2022 a byl uveden do jednotného standardu ÚPD dle stavebního zákona a jeho prováděcích předpisů. Výše uvedené texty je tedy nutno chápat také ve smyslu těchto úprav.

Došlo dne: 01-06-2020

0222019

Č.j. MMB:
Příl.:

437

NÁMITKA / PŘIPOMÍNKA

NÁZEV PROJEDNÁVANÉ ÚPD

PŘETRAVOVANÝ ÚPMB

Identifikační údaje podatele

Fyzická osoba/právnícká osoba

Jméno, příjmení /
Název společnostiDatum narození/
Identifikační čísloTrvalé bydliště/
sídloStatutární město Brno
Doručeno: 01.06.2020
MMB/0222019/2020
listy: 1 přílohy:
druh: 11/sv:

mmb1es77388f8e

Jsem ~~nejsm~~^{*)} občan města BrnaJsem ~~nejsm~~^{*)} vlastníkem pozemku/ů nebo stavby v ploše dotčené
navrhovanou změnou

Katastrální území: Komín, parc. č. [redacted]

Upřesnění obsahu námítky/připomínky

 K textové části Ke grafické části K procesu pořizování

Městská část

Komín

Katastrální území

Komín

Parcelní čísla pozemků (adresa,
doplňující popis lokality)

Text námítky/připomínky včetně ZDŮVODNĚNÍ

přílohy: výřez z katastrální mapy

 ano ne

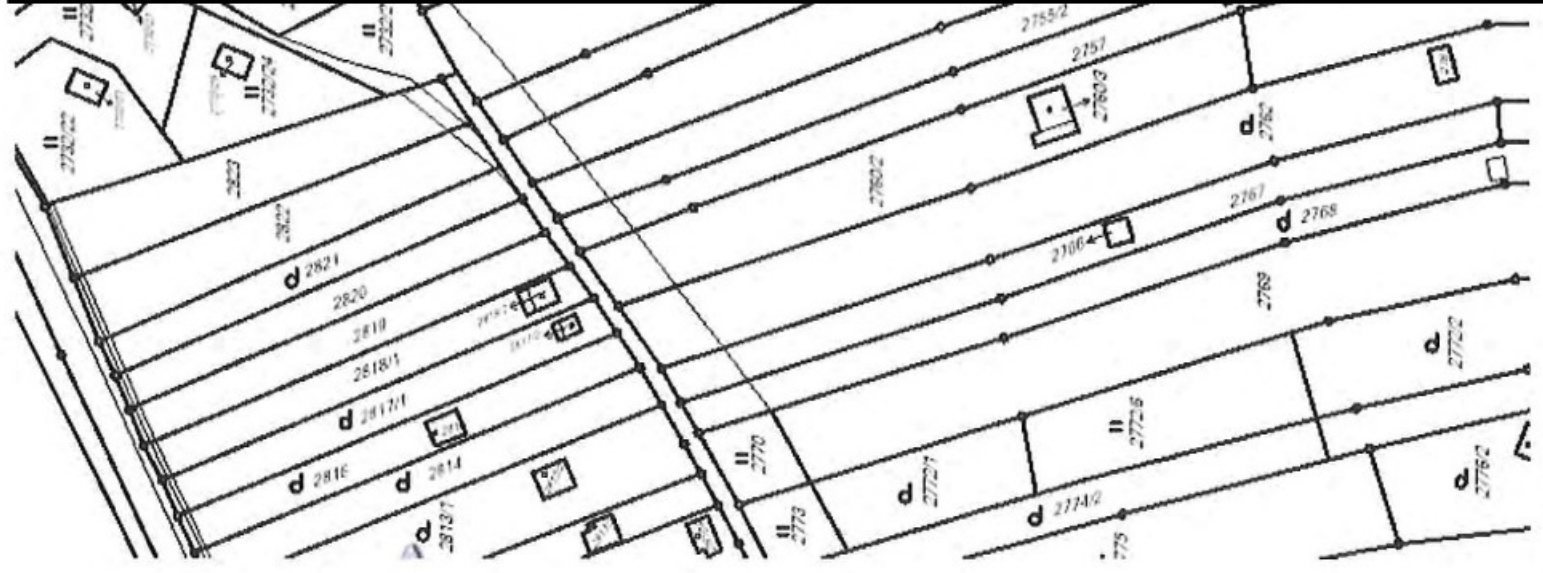

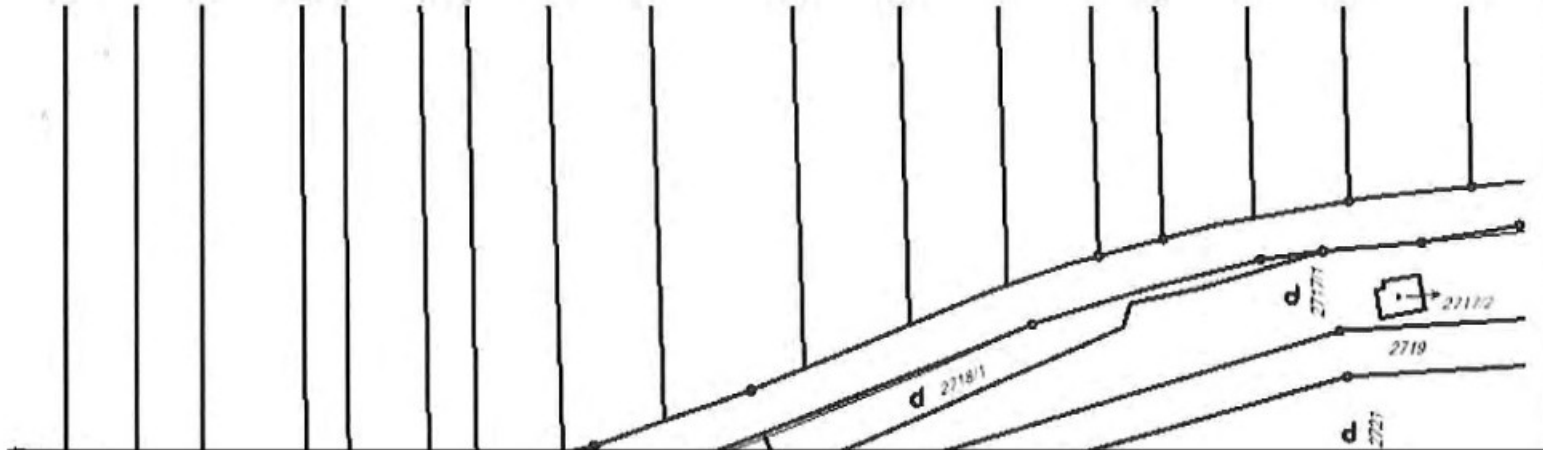
Podávám námítku, jako vlastník pozemku k návrhu změny navrhované funkční plochy K – krajinné zeleně na parcele v mém vlastnictví. Pozemek je dlouhodobě využíván k zahrádkaření (individuální rekreaci) obdobně jako navazující pozemky. Z našeho pohledu je to jednoznačně stabilizovaná plocha (od roku cca 1970, kdy můj otec pozemek zakoupil). Dále pozemek neleží v ochranném pásmu Přírodní památky Netopýrky. Rovněž nenavazuje na vymezený územní systém ekologické stability a změna využívání není řádně a dostatečně odůvodněna. Navrhovaná plocha nevykazuje žádné vyšší hodnoty z přírodního hlediska a proto zásadně nesouhlasím s navrhovaným řešením. Naopak by došlo ke znehodnocení našeho pozemku. Dále v rámci rovného přístupu ke všem vlastníkům nevidím jako reálné změnou ÚP omezit jen určité vlastníky, když charakter zahrádkářské kolonie je zcela stejný v celé oblasti Netopýrky.

V platném územním plánu byla zahrádková kolonie navržena na plochu pro krajinnou zeleň, ale zde měla návaznost na biokoridor, který je nyní zrušen. Zřejmě se tedy jedná v návrhu ÚP o převzetí nyní již neaktuálního řešení.

Děkuji

V ...Brně dne 1.6.2020

Podpis: [redacted]



MMB/0222019/2020

Námitka

Výrok:

Námitce se vyhovuje.

Odůvodnění:

Zpracovatel Návrhu ÚPmB na základě své odbornosti, aktuálních podkladů a Pokynů pro vypracování Návrhu ÚPmB, které schválilo Zastupitelstvo města Brna usnesením č. ZM7/3871 na zasedání konaném dne 19. 6. 2018, navrhl řešení funkčního využití části pozemku p.č. 2731 v k.ú. Komín resp. předmětného území. V Návrhu ÚPmB (2020) je tak v předmětné lokalitě zejména z důvodu zachování kontinuity pořizované územně plánovací dokumentace a v souladu s právními předpisy navržena plocha krajinné zeleně, oproti Konceptu ÚPmB ovšem bez překryvného režimu územního systému ekologické stability (ÚSES) lokálního (místního) charakteru. ÚSES není v předmětné lokalitě v Návrhu ÚPmB vymezen na základě aktuálně zpracovaného podkladu - Plánu ÚSES pro k.ú. Komín (Ageris, 2017), který prověřil komplexně celé katastrální území Komína z hlediska ekologicko-stabilizační funkce a v konkrétním místě intenzivně využívané zahrádkářské lokality již neshledal důvody ani předpoklady pro vymezení skladebných prvků ÚSES. Lze tedy konstatovat, že v dané lokalitě pominul i podstatný důvod pro vymezení krajinné zeleně, která zde byla primárně "vázána" právě na skladebné prvky ÚSES. Na základě uvedeného a legitimního očekávání vlastníka bude pozemek p.č. 2731 v k.ú. Komín vymezen celý jako plocha zahrádek "I" resp. předmětná návrhová plocha krajinné zeleně bude vymezena jako plocha zahrádek, tak jak je určena v platném ÚPmB.

Věcná podstata způsobů vypořádání předmětného podání zůstává nadále relevantní, přestože návrh nového územního plánu města Brna prošel přepracováním s ohledem na Pokyny ZMB z roku 2022 a byl uveden do jednotného standardu ÚPD dle stavebního zákona a jeho prováděcích předpisů. Výše uvedené texty je tedy nutno chápat také ve smyslu těchto úprav.

Došlo dne: 01.06.2020

0222023

438

Čj. MMB:

Pril.:

NÁMITKA / PŘIPOMÍNKA

NÁZEV PROJEDNÁVANÉ ÚPD

PRIPRAVOVANÝ ÚP MB

Identifikační údaje podatele

Fyzická osoba/právnícká osoba

Statutární město Brno

Doručeno: 01.06.2020

MMB/0222023/2020

listy: 1

přílohy:

druh:

11/sv:



mmb1es77388f91

Jméno, příjmení /
Název společnosti

Datum narození/
Identifikační číslo

Trvalé bydliště/
sídlo

Jsem - ~~nejsem~~^{*)} občan města Brna

Jsem - ~~nejsem~~^{*)} vlastníkem pozemku/ů nebo stavby v ploše dotčené
navrhovanou změnou

Katastrální území: Brno – Obřany, parc. [redacted]

Upřesnění obsahu námítky/připomínky

K textové části

Ke grafické části

K procesu pořizování

Městská část

Obřany

Katastrální území

Obřany

Parcelní čísla pozemků (adresa,
doplňující popis lokality)

Text námítky/připomínky včetně ZDŮVODNĚNÍ

přílohy: grafický výřez z navrhovaného řešení

ano

ne

Podávám námítku, jako vlastník pozemků k návrhu změny navrhované funkční plochy – plocha bydlení na parcelách v mém vlastnictví. Dle návrhu nového územního plánu by do plochy bydlení spadala jen výšeč obou pozemků - část pozemků by tedy zůstala jakožto orná půda (skutečný stav jsou zahrady) a část by se stala plochou k bydlení.

Využitelnost by tedy pro nás byla v praxi nemožná. Šířka pozemků je 5 + 5 metrů, prosím tedy o vyjádření, zda a za jakých podmínek je možné návrh přepracovat a zahrnout oba pozemky celé, aby nedošlo k této nekonzistenci.

Děkuji

V ...Brně..... dne ...1.6.2020

Podpis [redacted]

*nehodící se škrtněte

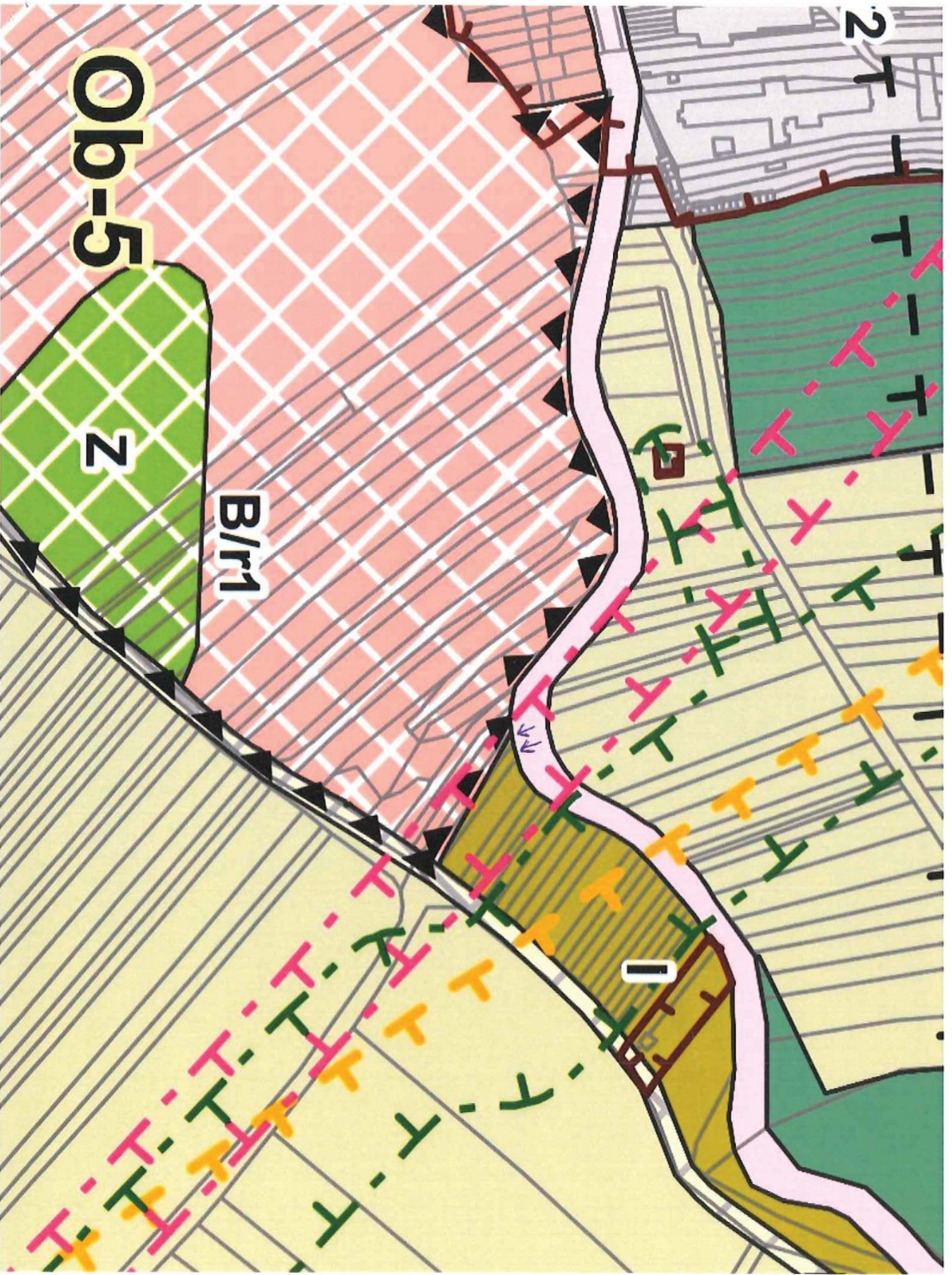
2T

Ob-5

Z

B/r1

I



MMB/0222023/2020

Námitka

Výrok:

Námitce se nevyhovuje.

Odůvodnění:

V námitce vlastníků pozemků parc.č. 2230 a 2231 k.ú. Obřany žádá o úpravu funkčního využití obou svých parcel jednotným způsobem. V Návrhu nového ÚPmB pro 1. veřejné projednání (2020) byla část jedné z parcel p.č. 2231 k.ú. Obřany součástí plochy zahrádek-I a zbytek parcely a pozemek p.č. 2230 součástí plochy bydlení B/r1.

Oba pozemky se nachází v ochranném pásmu nadzemního vedení VVN 2 x110 kV, pozemek parc. č. 2231 v k.ú. Obřany se nachází přímo pod vodiči tohoto vedení. Oba pozemky jsou pro zástavbu bydlení vzhledem k ochrannému pásmu vedení nevyužitelné, proto byly v upraveném konečném Návrhu nového ÚPmB (2021) vymezeny jako plocha zahrádek - I.

Věcná podstata způsobů vypořádání předmětného podání zůstává nadále relevantní, přestože návrh nového územního plánu města Brna prošel přepracováním s ohledem na Pokyny ZMB z roku 2022 a byl uveden do jednotného standardu ÚPD dle stavebního zákona a jeho prováděcích předpisů. Výše uvedené texty je tedy nutno chápat také ve smyslu těchto úprav.

Došlo dne: 12. 06. 2020

Č.j. MMB: 0222027

Přijí:

439
MAGISTRÁT MĚSTA BRNA
Odbor územního plánování a rozvoje
Kounicova 67
601 67 Brno

PŘIPOMÍNKA

NÁZEV PROJEDNÁVANÉ ÚPD

Připravovaný územní plán

Identifikační údaje podatele

Fyzická osoba/právnícká osoba

Statutární město Brno

Doručeno: 02.06.2020

MMB/0222027/2020

listy: 1

přílohy:

druh:

11/sv:



mmb1e s77388f94

Jméno, příjmení /
Název společnosti

Datum narození/
Identifikační číslo

Trvalé bydliště/
sídlo

Jsem - nejsem*) občan města Brna

Jsem - nejsem*) vlastníkem pozemku/ů nebo stavby v ploše dotčené
navrhovanou změnou

Katastrální území Královo Pole, parc. č. [redacted]

Upřesnění obsahu připomínky

Ke textové části

Ke grafické části

Ke procesu pořizování

Městská část

Královo Pole

Katastrální území

Královo Pole

Parcelní čísla pozemků (adresa,
doplňující popis lokality)

Text připomínky včetně ZDŮVODNĚNÍ

přílohy:

ano

ne

Připomínka:

Navrhuji změnit plochu zahrádek v ulici Kostelní Zmola (kód plochy I), na plochu rekreace a umožnit zástavbu stavbami pro rodinnou rekreaci (kód plochy: R/r1/i).

Zdůvodnění:


Územní studie doporučila změnu využití této lokality z plochy zahrádek na pozemky pro rodinnou rekreaci, případně pro rodinné bydlení. Nemalý počet pozemků v této lokalitě je již zastavěn stavbami, které rodinnou rekreaci či rodinné bydlení umožňují.

Změnou plochy na rekreační oblast dojde k uspokojení poptávky po rodinném bydlení v klidné části města, a zároveň omezením rozlohy staveb bude i nadále zachován charakter lokality a převažující poměr zeleně a zastavěné plochy.

V Brně dne 27. 5. 2020

Podpis: ... [redacted]


*nehodící se škrtněte

NÁMITKA		
NÁZEV PROJEDNÁVANÉ ÚPD	Připravovaný územní plán	
Identifikační údaje podatele		
Fyzická osoba/právnícká osoba		
Jméno, příjmení / Název společnosti		
Datum narození/ Identifikační číslo		
Trvalé bydliště/ sídlo		
Jsem - nejsem* ¹⁾ občan města Brna	Jsem - nejsem* ¹⁾ vlastníkem pozemku/ů nebo stavby v ploše dotčené navrhovanou změnou Katastrální území Královo Pole , parc č. XXXXXXXXXX	
Upřesnění obsahu námítky		
<input checked="" type="checkbox"/> Ke textové části	<input type="checkbox"/> Ke grafické části	<input type="checkbox"/> Ke procesu pořizování
Městská část	Královo Pole	
Katastrální území	Královo Pole	
Parcelní čísla pozemků (adresa, doplňující popis lokality)		
Text námítky včetně ZDŮVODNĚNÍ		
přílohy: <input checked="" type="checkbox"/> ano <input type="checkbox"/> ne		
<p>Připomínka: Nesouhlasím, aby územní rezerva O-3 byla vedena napříč zahradami v ulici Kostelní Zmola. Navrhuji posunout územní rezervu východním směrem, a to tak, aby nedošlo k poškození či zničení zahrad, ale aby byla využita stávající nezpevněná komunikace (parcely 4514/1 a 4466 patřící městu Brnu).</p>		
		
<p>Zdůvodnění: Plánované vedení územní rezervy zásadním způsobem devalvuje dotčené pozemky, omezuje jejich využívání a závažně zasahuje do vlastnického práva majitelů těchto pozemků. V případě uskutečnění stavebního záměru by zničilo řadu zahrad.</p>		
V Brně dne 27. 5. 2020	Podpis: XXXXXXXXXX	

*nehodící se škrtněte

Lebreux Ingeborg (Magistrát města Brna)

Od:
Odesláno:
Komu:
Kopie:
Předmět:
Přílohy:



Dobrý den,

posíláme připomínku a námitku k návrhu územního plánu města Brna, týkající se lokality Královo Pole.

Děkujeme za vyřízení

Zdraví



MMB/0222027/2020

Námítka

Výrok:

Námítce se vyhovuje částečně (první částí se vyhovuje, druhé částí námítky se nevyhovuje).

Odůvodnění:

Jedná se o požadavek vlastníka pozemků parc.č.4478/2 a 4478/3 v k.ú. Královo Pole, na kterých je umístěna stávající stavba pro rodinnou rekreaci. Pozemky jsou podle platného ÚPmB součástí stávající plochy s objekty pro individuální rekreaci o změnu navržené trasy územní rezervy O-3 mimo plochu zahrádek-I, tj. její posunutí východním směrem.

Jedná se o území se stávajícími zahrádkami, které bylo ve všech třech variantách konceptu prověřeno jako plocha zahrádek. Lokalita byla prověřena územně plánovacím podkladem "Územní studie Kostelní zmla", ve které byla vymezena ochrana koridoru komunikace. V připravovaném ÚPmB je podél okraje plochy i do plochy „I“ vymezena územní rezerva O-3 k prověření komunikačního propojení ulic Hamerláky a Myslínova/Kostelní zmla tak, aby byl přiměřeně doplněn chybějící dopravní skelet. Územní rezervy se vymezují s cílem prověření možnosti budoucího využití dané lokality a z důvodu rezervace a ochrany nezbytných koridorů pro dopravní a technickou infrastrukturu.

Pro informaci uvádíme, že aktuálně nedochází k žádné změně funkčního využití daného území a případné další námítky je možné uplatnit při aktivaci územní rezervy (převedení na "návrhové" plochy) a ve fázi pořizování změn ÚPmB, v rámci, kterých bude prověřeno nejvhodnější funkční využití dané lokality, resp. předmětné územní rezervy O-3, a budou probíhat klasickým procesem pořizování změn.

Vlastník pozemku dále navrhuje změnu plochy zahrádek na plochu pro rodinnou rekreaci z důvodu možnosti výstavby objektů pro rodinnou rekreaci (případně bydlení), s tím, že dojde k uspokojení poptávky po rodinném bydlení.

Plochy zahrádek „I“ umožňují umístování zahradních chat, které mohou být podsklepené a mohou mít jedno nadzemní podlaží a podkroví a zastavěnou plochu stavby do 40 m².

Plochy pro rekreaci „R“ umožňují umístování staveb pro rodinnou rekreaci, které mohou být podsklepené a mohou mít jedno nadzemní podlaží a podkroví a zastavěnou plochu stavby max. 80 m². V plochách pro rekreaci jsou stanovené podmínky využití území, hlavní je využití pro rekreaci, přípustné je využití pro sport a využití související, podmiňující nebo doplňující hlavní a přípustné využití. Podmíněně přípustné je jiné využití, které nesouvisí s hlavním využitím, je s ním slučitelné a které zároveň podstatně neomezuje hlavní využití nebo nesnižuje kvalitu prostředí pro hlavní využití. Nepřípustné je využití pro bydlení a využití podstatně omezující hlavní a přípustné využití, o kterém v podstatě uvažuje žadatel.

Jedná se o území se stávajícími zahrádkami, které bylo ve všech třech variantách konceptu prověřeno jako plocha zahrádek. Lokalita byla prověřena územně plánovacím podkladem "Územní studie Kostelní zmla", ve které byla vymezena ochrana koridoru komunikace i možný rozvoj bydlení – rezerva – dlouhodobý výhled. V ÚPmB je podél okraje plochy i do plochy „I“ vymezena územní rezerva O-3 k prověření komunikačního propojení ulic Hamerláky a Myslínova/Kostelní zmla tak, aby byl přiměřeně doplněn chybějící dopravní skelet. Územní rezervy se vymezují s cílem prověření možnosti budoucího využití dané lokality a z důvodu rezervace a ochrany nezbytných koridorů pro dopravní a technickou infrastrukturu. Do doby dořešení napojení lokality zahrádek na dopravní a technickou infrastrukturu není možné zde vymezit plochy bydlení.

Využití předmětné plochy v lokalitě Kostelní zmla nebylo konceptem ÚPmB ani ÚS Kostelní zmla prověřeno pro intenzivnější způsoby rekreačního využití R nebo R/-/i. V předmětné ploše je sledováno cílové využití pro bydlení a do budoucna se k tomuto využití směřuje. Proto v Návrhu nového ÚPmB nebyla předmětná plocha vymezena jako plocha pro rekreaci (R, R/-/i). Rozvoj výstavby rekreačních objektů a jiné vybavenosti vhodné pro funkci rekreace by znemožnil budoucí změnu na plochu pro bydlení.

Návrh nového ÚPmB počítá s dostatečným rozšířením funkce bydlení v rámci návrhových ploch pro bydlení B a ploch smíšených obytných C, tam, kde jsou již vytvořeny vhodnější podmínky (např. dostatečná stávající technická a dopravní infrastruktura). Potenciál těchto ploch činí zhruba 166 tisíc obyvatel. Komplexně je celá tato problematika, včetně problematiky suburbanizace, zpracována a odůvodněna v návrhu nového ÚPmB v textové části odůvodnění v kapitole 9 Vyhodnocení účelného využití zastavěného území a vyhodnocení potřeby vymezení zastavitelných ploch.

Věcná podstata způsobů vypořádání předmětného podání zůstává nadále relevantní, přestože návrh nového územního plánu města Brna prošel přepracováním s ohledem na Pokyny ZMB z roku 2022 a byl uveden do jednotného standardu ÚPD dle stavebního zákona a jeho prováděcích předpisů. Výše uvedené texty je tedy nutno chápat také ve smyslu těchto úprav.

MAGISTRÁT MĚSTA BRNA
Odbor územního plánování a rozvoje

Došlo dne: 02.06.2020

Č.j. MMB: 0222048

Přil.:

440

MAGISTRÁT MĚSTA BRNA
Odbor územního plánování a rozvoje
Kounicova 67
601 67 Brno

NÁMITKA / PŘIPOMÍNKA

NÁZEV PROJEDNÁVANÉ ÚPD

Územní plán města Brna

Návrh pro veřejné projednání (Březen 2020)

Identifikační údaje podatele

Fyzická osoba/právnícká osoba

Jméno, příjmení /
Název společnosti

Datum narození/
Identifikační číslo

Trvalé bydliště/
sídllo

Statutární město Brno

Doručeno: 02.06.2020

MMB/0222048/2020

listy: 1

přílohy:

druh:

1/1sv:



mmb1es77388fa7

Jsem ~~nejsem~~^{*} občan města Brna

Jsem - nejsem^{*} vlastníkem pozemku/ů nebo stavby v ploše dotčené
navrhovanou změnou

Katastrální území Židenice;611115, parc. [redacted]

Upřesnění obsahu námítky/připomínky

K textové části

Ke grafické části

K procesu pořizování

Městská část

Židenice

Katastrální území

Židenice (okres Brno-město);611115

Parcelní čísla pozemků (adresa,
doplňující popis lokality)

4509/1, 4509/2, 4510/1, 4510/2, 4511/1, 4511/2, 4512/1, 4512/2,
4513/1, 4513/2, 4514/1, 4514/2, 4514/3, 4514/4, 4514/5, 4515,
4516, 4517, 4518, 4519/1, 4519/2, 4520, 4521, 4522, 4523, 4524,
4525, 4526, 4527, 4528/1, 4528/2, 4529, 4530, 4531, 4532, 4533,
4534, 4535/1, 4535/2, 4536, 4537, 4538, 4539/1, 4539/2, 4539/3,
4540, 4541, 4542 a 4543

Jedná se o oblast mezi ulicemi

Bělohorská-Slatinská-Špačkova-Závodského

Text námítky/přípomínky včetně ZDŮVODNĚNÍ

přílohy:

ano (dvě přílohy, celkem dvě strany formátu A4)

ne

Specifikace plošného uspořádání a výškové úrovně zástavby mezi ulicemi Bělohorská-Slatinská-Špačkova-Závodského

Vlastníme rodinný dům č.p. Židenice [redacted] vše v k.ú. Židenice 611115, při ulici Slatinská a Špačkova. V roce 2012 naše rodina přijala důležité nevratné rozhodnutí a zakoupila v uvedené lokalitě zmíněnou nemovitost za účelem trvalého bydlení. Jedním z nejdůležitějších požadavků naší rodiny byl charakter zástavby v dané lokalitě a také ta skutečnost, že intenzita využití daného území se nebude v budoucnu měnit. Návrh nového ÚPmB ovšem tuto intenzitu mění.

Uvedená lokalita rozloze 8351,8m² je dle současného platného ÚPmB stabilizovaná plocha čistého bydlení s IPP 0,7. Nový ÚPmB tuto oblast klasifikuje jako plochu stabilizovanou B/v3, což je plocha bydlení s volnou strukturou zástavby a výškovým uspořádáním 6-16m. Tato navrhovaná klasifikace neodpovídá současnému stavu. Jak stávající platný ÚPmB, tak navrhovaný nový ÚPmB pracuje s faktem, že se jedná o plochu stabilizovanou, a tudíž se nebude zásadně měnit stávající účel a intenzita využití.

Uvedenou lokalitu lze z hlediska charakteru zástavby rozdělit na dvě oblasti:

- 1) oblast u ulice Závodského
 - sestává z obytných domů menšího měřítka (6 až 7 bytových jednotek), které jsou obklopeny vlastní zahradou ze všech stran
 - tyto domy mají 3 nadzemní podlaží a jedno podzemní podlaží (dle současného platného ÚPmB se za podzemní se považuje takové podlaží, které má úroveň podlahy níže než 0,8 m pod nejvyšším bodem přilehlého území v pásmu širokém 5,0 m po obvodu objektu)
- 2) oblast u ulice Špačkova
 - sestává z rodinných řadových dvojdomků, které jsou obklopeny zahradou a od ulice jsou odděleny předzahrádkami
 - tyto dvojdomky mají většinou dvě nadzemní podlaží a jedno podzemní podlaží

Z předloženého návrhu (z textové i grafické části) lze dovodit tyto skutečnosti:

1. ani jedna z těchto oblastí nesplňuje charakteristiku volné zástavby, definovanou v části 5.5.1.2 Textové části odůvodnění – viz barevně označené texty v Příloze č.2,
2. obě oblasti z hlediska charakteru zástavby splňují charakteristiku rezidenční nízkopodlažní zástavby, definovanou v části 5.5.1.3 Textové části odůvodnění – viz barevně označené texty v Příloze č.2,
3. navržená výšková úroveň zástavby (3-16m) bude v budoucnu umožňovat zvýšení intenzity využití území,
4. dále jak je zřejmé z Přílohy č.1 návrh nového ÚPmB uvažuje s klasifikací sousední lokality Bělohorská-Slatinská-Závodského-Andrýskova jako B/r2, přitom dle stávajícího ÚPmB je intenzita využití tohoto území vyšší než lokality Bělohorská-Slatinská-Špačkova-Závodského. (IPP 0,8). Charakter zástavby je přitom obdobný.

Z výše uvedených důvodů lze návrh na klasifikaci této oblasti považovat za zmatečný a nekonzistentní v kontextu celého návrhu nového ÚPmB.

Proto požadujeme, aby lokalita mezi ulicemi Bělohorská-Slatinská-Špačkova-Závodského byla klasifikována jako stabilizovaná plocha B/r2 – plocha pro bydlení s rezidentní strukturou zástavby a výškovým uspořádáním 3-10m. Jde o stabilizované území, které má být vymezeno v souladu se stávajícím způsobem využití. Klasifikace B/v3, která je přiřazena v návrhu nového ÚPmB této lokalitě je také v přímém rozporu s textovou částí odůvodnění návrhu.

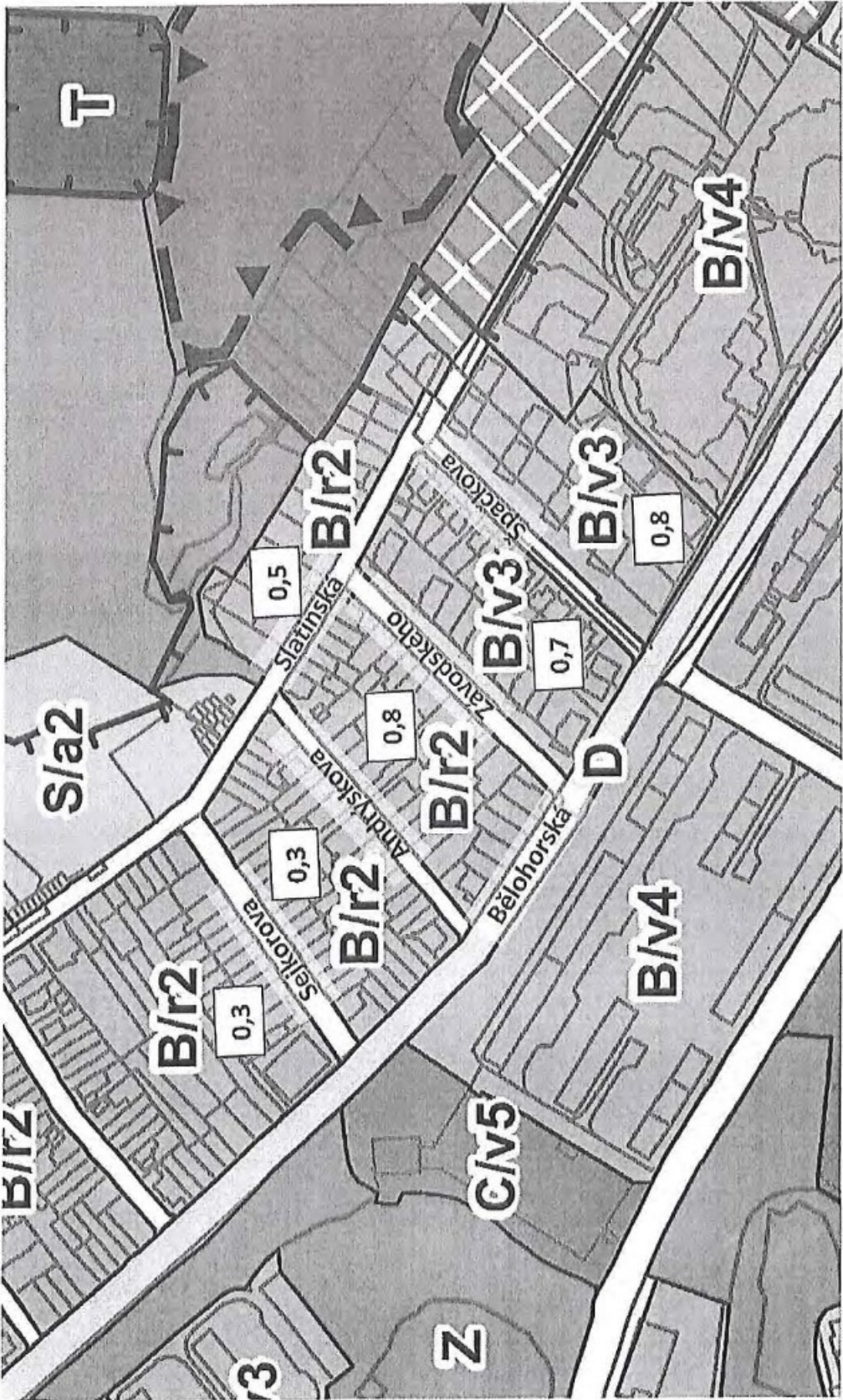
V Brně

dne 29.5.2020

Podp

*nehodící se škrtněte

Příloha č.1 -- Výřez z Hlavního výkresu část 2.1, list D nového Úpmb (výřez výkresu je doplněný o názvy ulic a IPP dle platného Úpmb)



5.5.1.2 VOLNÁ ZÁSTAVBA (Textová část odůvodnění, str. 162)

Je urbánní struktura, která zahrnuje převážně modernistickou sídlištní zástavbu a dostavby v kompaktní zástavbě. Je tvořena zejména kombinací soliterních rezidenčních budov a objektů občanské vybavenosti. Volná prostranství mezi budovami jsou zpravidla veřejně přístupná s vysokým podílem vegetace. Volná zástavba je stanovena zejména v plochách bydlení, smíšených obytných, veřejné a komerční vybavenosti zpravidla mimo kompaktní území města.

Typ volné zástavby je u stabilizovaných ploch na území města Brna významně zastoupen zejména modernistickými sídlišti převážně panelového typu. Volná struktura je tvořena samostatně stojícími objekty různých kategorií (bodové, věžové, deskové, terasové apod.), různého měřítka (např. měřítka bytových nízkopodlažních domů bodového typu, deskové vysokopodlažní domy, věžové domy, obchodní nebo společenská centra v sídlišti apod.). Volnou strukturou může být i plocha, kterou téměř zaplňuje jedna budova a vyhodnocení struktury vychází z celkového kontextu okolní zástavby.

Veřejná prostranství jsou veřejně přístupná s vysokým podílem vegetace. Velmi často se jedná o převážně monofunkční plochy určené k bydlení s doplňkovou občanskou vybaveností. V případě obytných sídlišť je častá absence dalších funkcí.

V případě volné zástavby s převahou jiných funkcí než bydlení, je měřítka budov různorodé, zpravidla odpovídá typologii objektu a způsobu jeho využití (výroba, sport, kultura, obchod, správa).

Budovy zpravidla podporují a hierarchizují veřejná prostranství, avšak tvar veřejných prostranství není objekty jasně vymezen. Náměstí ve volné struktuře se mnohdy vyskytuje pouze v názvu prostranství, ale ve skutečnosti se nejedná o náměstí jako takové, tedy volné prostranství ohraničené souvislými řadami budov (případně s aktivním parterem) a větší společenským významem a větší koncentrací občanské vybavenosti (zejména obchodu a služeb).

5.5.1.3 REZIDENČNÍ NÍZKOPODLAŽNÍ (Textová část odůvodnění, str. 164)

Je urbánní struktura, která zahrnuje strukturu tzv. zahradního města (rodinné domy, vily a bytové domy malého měřítka ve vlastních zahradách), strukturu řadových a atriových rodinných domů, vesnickou strukturu rodinných domů s objekty v zahradách a jejich kombinace doplněné o objekty občanské vybavenosti. Je stanovena zejména v plochách bydlení, smíšených obytných. Rezidenční nízkopodlažní zástavba je zastoupena nejčastěji na území obcí historicky připojených k Brnu, v rezidenčních čtvrtích v širším centru města a lokalitách pro výstavbu individuálního bydlení.

Rezidenční nízkopodlažní zástavba zahrnuje několik struktur, které jsou částečně odlišné. Společnou mají převažující obytnou funkci a nízkopodlažní charakter, který odpovídá zejména rodinným domům. Pro typ zahradního města je charakteristická zástavba samostatně stojícími domky nebo vilami, popř. dvojdomky nebo krátkými řadami domů v soukromých zahradách. Nízkopodlažní rezidenční charakter může zahrnovat i bytové domy menšího měřítka případně vybavenost. Uliční čára je tvořena zpravidla oplocením (objekty jsou obvykle obklopeny zahradou ze všech stran).

Pro struktury s řadovými, atriovými nebo terasovými domy je charakteristické, že stavební čára je většinou odsazena od uliční čáry o pás předzahradek. Zahrady za domy jsou soukromé; otevřené nebo uzavřené vnitrobloky jsou tvořeny oplocenými soukromými zahradami. Parcelace je zpravidla pravidelná (dle komponovaného zastavovacího plánu). Pro tento typ zástavby je charakteristická většinou vyšší intenzita využití území než u zahradního města.

MMB/0222048/2020

Námitka

Výrok:

Námitce se nevyhovuje.

Odůvodnění:

K předmětné stabilizované ploše bydlení uplatnila MČ Brno-Židenice obdobnou připomínku s požadavkem na vymezení plochy B/r2.

Ve stabilizované ploše bydlení vymezené jednotně pro zástavbu v území ohraničeném ulicemi Bělohorská - Závodského - Slatinská - Špačkova je stanoveno prostorového uspořádání "v3": zástavba volná s výškou hlavní římsy do 16 m.

Zástavbu bytovými domy při sudé straně ulice Závodského nelze považovat na nízkopodlažní rezidenční s výškou do 10 m. Z jihozápadní strany se jedná o 4 podlažní objekty. Rezidenční "r" struktura může zahrnovat i domy bytové. Ty musejí svým prostorovým uspořádáním odpovídat požadavku dle ustanovení § 2 ve vyhl. č. 501/2006 Sb, v platném znění, vztahujícího se na domy rodinné (max. 2 NP a podkroví). Údaj "v3" odpovídá charakteru předmětné zástavby při sudé straně ulice Závodského.

V novém ÚP není pro stanovení výškové úrovně podstatné rozdělení podlaží na podzemní a nadzemní podlaží: podstatné je to v platném ÚPmB pro aplikaci výpočtu IPP. V novém ÚP je, podstatná je skutečná výška objektů od úrovně okolního veřejného prostranství po hlavní římsu.

Zástavba rodinnými domy při liché strany ulice Špačkova odpovídá specifikaci "r2". Plocha bydlení jako celek má výměru 0,83 ha. Lze ji tedy s ohledem vymezení ploch dle ustanovení § 3 odst. 1 vyhl. 501/2006 Sb., v platném znění, v novém ÚP rozdělit na 2 samostatné funkční plochy o cca 0,4 ha a 0,43 ha. Obě struktury jsou v rámci plochy bydlení zastoupeny v cca stejném rozsahu, ani jedna není výrazně převažující.

Pořizovatel zastává názor, že lze v novém ÚP v tomto případě odlišit obě struktury zástavby vymezením samostatné plochy B/r2 pro zástavbu při liché straně ulice Špačkova. Zpracovatel nového ÚP s ohledem na jím stanovenou metodiku vymezení funkčních ploch (za účelem čitelnosti a přehlednosti hlavního výkresu) upřednostňuje zachování jedné funkční plochy. Zpracovatel je garantem odbornosti a správnosti navrženého řešení, proto pořizovatele dává zpracovateli pokyn vyhodnotit řešení navržené v bloku daného ulicemi Bělohorská - Závodského - Slatinská - Špačkova, kde je stanoveno prostorového uspořádání "v3", a zvážit účelnost a vhodnost rozdělení zástavby v daném bloku na 2 podměrečné funkční plochy s odlišnou prostorovou specifikací, tj. se samostatnou plochu B/r2 pro zástavbu při liché straně ulice Špačkova.

Zpracovatel se na základě pokynu pořizovatele problematikou vymezení odpovídající prostorové struktury daného stavebního bloku znovu zabýval a ponechal –z pozice odborného garanta správnosti řešení– návrh ÚP bez úpravy.

Ve výsledku nebylo námitce vyhověno.

Věcná podstata způsobů vypořádání předmětného podání zůstává nadále relevantní, přestože návrh nového územního plánu města Brna prošel přepracováním s ohledem na Pokyny ZMB z roku 2022 a byl uveden do jednotného standardu ÚPD dle stavebního zákona a jeho prováděcích předpisů. Výše uvedené texty je tedy nutno chápat také ve smyslu těchto úprav.

Adresát: Magistrát města Brna, Odbor územního plánování a rozvoje, Kounicova 67, 601 676 Brno

Podatel: [redacted]

Jméno a příjmení: [redacted]

Trvale bytem: [redacted]

Jsem ~~stávajícím~~ vlastníkem nemovitosti v ploše dotčené navrhovanou změnou (uvesti parcelní číslo pozemku nebo číslo popisné stavby nebo číslo katastrálního území): [redacted]

katastrálním územím: *Medlánky*

MAGISTRÁT MĚSTA BRNA
Odbor územního plánování a rozvoje

Doslo: 02 -06- 2020

Číslo MMB: 022 2059

Pril.: [redacted]

NÁMITKA – PŘIPOMÍNKA* proti návrhu Územního plánu města Brna, jeho grafické i textové části

Vznáším námitky – připomínky označené níže křížkem.

Požadujeme zásadně redukovat navrhovaný rozsah záboru zemědělského půdního fondu a navrhované navýšení zastavěnosti v k. ú. Medlánky

Požadujeme vypuštění plánovaných komunikací:

mezi Kominem (resp. Bystřicí) a Medláňkami se zaústěním do ulice Turistické (navržené jako veřejné prostranství) se zábozem ploch polí a zahradek v lokalitě u křížku pro budoucí silnici,

mezi Medláňkami a Ivanovicemi od ulice V Újezdech pod kasárnami v Řeckovicích (R/1),

mezi Technologickým parkem (ul. Purkyňovou) a ulicí Hudcovou, ústími naproti ZŠ (Me/1).

Požadujeme vypuštění plánovaných územních rezerv pro komunikace:

mezi ulicí Turistickou (od křížku) a ulicí Purkyňovou mezi Medláňeckými kopci,

mezi ulicí Turistickou a ulicí V Újezdech.

Nesouhlasíme s novým dopravním propojením mezi ulicemi V Újezdech a K. Babě v rozvojové ploše Me-3

Požadujeme změnit plánovanou výstavbu na polích mezi Medláňkami, Řeckovicemi a Ivanovicemi výhradně na méně intenzivní nízkopodlažní výstavbu do úrovně podlažnosti 2, ideálně výstavbu rodinných domů a jejich funkční komunikační napojení do území té městské části, kde je tato výstavba plánována. Požadujeme zásadní snížení intenzity využití území celých rozvojových ploch R-3 a Me-4 (méně obyvatel, méně pracovníků) a to také výrazným rozšířením ploch zeleně Z, kterých by mělo být násobně více, než je v lokalitě plánováno.

Požadujeme v rozvojové ploše Me-4 pod ulicí V Újezdech plochu Wa2 ponechat v navrhovaném umístění podél stávající komunikace, avšak její celkový rozsah zmenšit na rozsah dle stávajícího ÚP tak, aby tato plocha začínala až za křižovatkou s ulicí Nadační, ve zbyvajícím ploše vymezit plochu zeleně Z.

Požadujeme novou výstavbu v rozvojové ploše Me-4 podmínit provedením v rámci územní studie s ohledem na přilehlou rekreačně sportovní oblast a zachování plynulého průstupu do této oblasti.

Požadujeme zásadní snížení intenzity využití území Geofyziky a Medláňecké cihelny v rozvojové ploše R-8 (méně obyvatel, méně pracovníků), aby byl rozvoj těchto lokalit udržitelný pro stávající infrastrukturu Medlánek.

Požadujeme mezi veřejně prospěšné stavby zahrnout také komunikační propojení mezi ulicemi Renčova a Terezy Novákové pro odlehčení dopravy z Duhových Polí

Požadujeme vypuštění územní rezervy pro bydlení v zahradách a polích v lokalitě B-5 při ulici Turistické a Vycházkové a vypuštění územní rezervy pro bydlení pod ulicí V Újezdech B-7

Požadujeme zachovat stávající stabilizovanou plochu vysazeného a vzrostlého biokoridoru kolem Medláňeckého potoka jako plochu Územního systému ekologické stability (USES) – biokoridor – a dle reálného stavu masivních výsadeb kolem polní cesty na pozemku p. č. 1818 v k. ú. Medlánky vymezit plochu krajinně zeleně K.

Požadujeme v rámci katastru Medlánek vylénit funkční plochy na městských pozemcích pro domov pro seniory, sběrné středisko seřazovaného odpadu, školství a sport

Statutární město Brno

Doručeno: 02.06.2020

MMB/0222059/2020

listy: 1

přílohy:

druh:

list/sv:



mmb1es77388faf

ČÍSLO 3 V KVĚTĚN 2020

ze zemědělské plochy A na plochu krajinně zeleně K.

Požadujeme zachovat stávající prostup územím mezi ulicemi Turistickou a vycházkovou a pozemky p. č. 1033/1 a 1033/2 v k. u. Medlánky definovat dle reálného stavu jako zeleň Z, tzn. neměnit na zahrady J.

Požadujeme plochu vedle stromové kaple na pozemku p. č. 1353 v k. u. Medlánky vymezit pro vzpomínkový háj s možností pohřbívání ke kořenům jako plochu Vw/h.

Požadujeme změnit pozemky dostupné jen cestou kolem medláneckého rybníka (p. č. 994/1, 1000/11 a další související pozemky v k. u. Medlánky, které byly dříve plochami H) z plochy bydlení B na plochy zeleně Z nebo K nebo plochy vodní a vodohospodářské H, jak je tomu dosud.

Požadujeme plochu části městských pozemků při ul. Rysova p. č. 985/1 a 985/19 v k. u. Medlánky, kde se nachází zahrada MŠ a veřejná zeleň, ponechat jako plochy zeleně Z, v případě trvání požadavku na doplnění zástavby změnit na plochu veřejné vybavenosti V pro možnost vybudování domova pro seniory.

Požadujeme změnit pozemky plánované historicky jako rezerva pro novou radnici u kruhového objezdu (p. č. 985/21 a přiléhající části pozemků p. č. 985/1 a 985/2 v k. u. Medlánky) z plochy bydlení B/r2 na plochu veřejné vybavenosti V/r2.

Požadujeme plochu mezi městským bytovým domem Jablňovská 22-28 a ulicí Kuřimskou ponechat plochy dle stávajícího ÚP jako zeleň Z, tzn. neměnit na bydlení B.

V lokalitě Technoparku v rozvojové ploše Me-1 požadujeme zredukovat navrhované plochy bydlení za parkem ve prospěch ploch zeleně, a to alespoň v rozsahu, jak s nimi počítal stávající územní plán, požadujeme v souladu se stávajícím ÚP zachovat pruh zeleně pro rozšíření Zámeckého parku směrem k budoucí zastávce tramvaje a dále jej prodloužit podél budoucí tramvajové trati Me/31 celou lokalitou Technoparku a v jejím sousedství vést plochu pro vybudování stezky pro pěší a cyklisty pro zajištění prostupnosti území z Medlánek do Králova Pole.

V lokalitě Technoparku v rozvojové ploše Me-1 dále požadujeme navýšení ploch zeleně alespoň na úroveň stávajícího ÚP, dále požadujeme v části této lokality blíže k Medláncům pamatovat i na veřejnou vybavenost v podobě školství, hřiště a sportoviště, aby noví obyvatelé i zaměstnanci nezhoršili již tak nedostatečnou kapacitu stávající veřejné vybavenosti v Medláncích (MŠ, ZŠ, centrum volného času, dětská hřiště, sportoviště). Požadujeme v dostupné vzdálenosti od ZŠ plochu pro sport S pro vybudování tělocvičny či malé sportovní haly, kterou by mohly využívat na tělocvik i děti základní školy, jejíž tělocvična je za hranou kapacity a brání případnému navýšení počtu žáků.

Požadujeme zahrnout cyklostezku spojující Technopark a Průmyslovou zónu v Kuřimi kolem kasáren v Řečkovících, Ivanovicích a Česku.

Požadujeme respektovat reálný stav využití území a v lokalitě Zámeckého parku vymezit plochy zastavěné rodinnými domy jako plochy bydlení B/r1 a plochu pod zámkem jako plochu smíšenou obytnou C a v lokalitě Medláneckého kopce a jeho úpatí vymezit plochy zahrad J.

Dále doplňuji:

MAGISTRÁT MĚSTA BRNA
Odbor územního plánování a rozvoje

Došlo dne 22. 05. 2020

Č.j. MMB:.....
Příl.:.....

Co se týká odůvodnění mé připomínky/námítky, plně odkazuji na stanovisko MČ Brno-Medlánky k Navrhu Územního plánu města Brna.

V Brně dne


29. 5. 2020

Podpis



Lebreux Ingeborg (Magistrát města Brna)

Od:
Odesláno:
Komu:
Předmět:
Přílohy:



</di>

MMB/0222059/2020

Námítka č.1

Výrok:

Námítce se vyhovuje částečně.

Odůvodnění:

Předmětné území Medlánek má být dle dohody o vypořádání stanoviska Ministerstva životního prostředí (MŽP ČR) ke Konceptu ÚPmB ze dne 22.6.2017 z hlediska záboru ZPF řešeno dle varianty II. Konceptu ÚPmB s požadavkem na převedení rozvojové lokality Me-7 v rozsahu var. I Konceptu ÚPmB do územní rezervy pro bydlení (v Návrhu ÚPmB územní rezerva B-6) a dle podnětu samosprávy rozvojovou lokalitu Me-8 východně od komunikačního propojení řešit v rozsahu dle var. III (v Návrhu ÚPmB rozvojová lokalita Me-4) a západně od komunikačního propojení zařadit do územní rezervy pro bydlení v rozsahu dle var. II. (v Návrhu ÚPmB část územní rezervy B-7). V bezprostředním okolí měla být navazující rozvojová lokalita v MČ Brno-Řečkovice a Mokrá hora R-3 řešena obdobným způsobem - východně od komunikačního propojení rozvoj území dle var. III Konceptu ÚPmB (v Návrhu ÚPmB rozvojová lokalita R-3), západně od komunikace územní rezerva pro bydlení v rozsahu dle var. II. (v Návrhu ÚPmB část územní rezervy B-7). Tato dohodnutá řešení jsou součástí Pokynů pro vypracování Návrhu ÚPmB, které schválilo Zastupitelstvo města Brna usnesením č. ZM7/3871 na zasedání konaném dne 19. 6. 2018 (dále jen "Pokyny"). Návrhem ÚPmB jsou tak v daném území zcela naplněny Pokyny pro vypracování Návrhu ÚPmB a dotčený orgán MŽP ČR v této fázi pořizované dokumentace plně souhlasí s předloženým řešením Návrhu ÚPmB z hlediska záboru ZPF v k.ú. Medlánský, a proto není důvodné předmětné řešení měnit.

Uvádíme také, že územní rozvoj v ose Medlánský – Řečkovice – Ivanovice vyplývá ze Zadání, které je tímto způsobem konzistentně naplňováno. Tento rozvoj souvisí s trasováním D43 a předmětné územní rezervy bude možné aktivovat (převést do návrhu) pouze v případě, že bude na úrovni ZÚR JMK rozhodnuto o výsledné variantě řešení D43 na území města. Při návrhu řešení pak musí být zohledněny a zapracovány i případné další dopady a souvislosti, které nyní nelze dopředu předjímat.

Ovšem je nutné uvést, že v k.ú. Medlánský téměř nedochází v Návrhu ÚPmB k vymezení nových zastavitelných (návrhových) ploch oproti platnému ÚPmB, vyjma zastavitelných ploch na východní straně prodloužené ulice V Újezdech.

Nicméně na základě rozhodnutí Rady města Brna (RMB), které přijala na schůzi RMB č. R8/127 zahájené dne 20.1.2021 s pokračováním dne 25.1.2021, uplatnil určený zastupitel, radní pro územní plánování RNDr. Filip Chvátal, PhD. u pořizovatele připravovaného Územního plánu města Brna – Odboru územního plánování a rozvoje MMB, ve smyslu § 53 odst. (1) zákona č. 183/2006 sb., o územním plánování a stavebním řádu, ve znění pozdějších předpisů, podnět, aby vyhodnocení výsledků projednání dokončil v souladu s doporučením RMB. RMB doporučila řešení u problematických oblastí rozvoje města stěžejního charakteru. U předmětné územní rezervy B-6 a B-7 následujícím způsobem:

„Vzhledem k tomu, že došlo na úrovni ZÚR JMK k rozhodnutí o umístění koridoru komunikace R-43 na území města Brna, je možné učinit rozhodnutí a aktivovat územní rezervy, tj. územní rezervy převést zpět do zastavitelných ploch dle projednané a vybrané varianty Konceptu ÚPmB či dílčích úprav. Aktivaci územních rezerv převedením do zastavitelných ploch však nelze v úpravě Návrhu ÚPmB před opakovaným veřejným projednáním doporučit, ale až po první aktualizaci nového ÚPmB v rámci Zprávy o uplatňování ÚPmB, případně samostatnou změnou nového ÚPmB. V Návrhu ÚPmB by tak byly územní rezervy ponechány vyjma těch, kde je na základě výsledků projednání doporučeno jejich vypuštění (např. právě předmětná B-6 a B-7)“.

Na základě výše uvedeného pořizovatel dává pokyn územní rezervu B-6 a B-7 z návrhu ÚPmB vypustit v souladu s podnětem určeného zastupitele.

Věcná podstata způsobů vypořádání předmětného podání zůstává nadále relevantní, přestože návrh nového územního plánu města Brna prošel přepracováním s ohledem na Pokyny ZMB z roku 2022 a byl uveden do jednotného standardu ÚPD dle stavebního zákona a jeho prováděcích předpisů. Výše uvedené texty je tedy nutno chápat také ve smyslu těchto úprav.

Námítka č.2

Výrok:

Námítce se vyhovuje částečně.

Odůvodnění:

Tangenciální propojení městských částí Brno-Komín a Brno - Bystrc s MČ Brno-Medlánky je dlouhodobě sledované už v platném ÚPmB, pro které je zde vymezena plocha komunikací a prostranství místního významu s navazující plochou krajinné zeleně pro možnost umístění stromořadí či jiného krajinného prvku v rekreačně využívaném území. V Návrhu nového ÚPmB se rovněž v kontinuitě se stávajícím ÚPmB vymezuje plocha veřejného prostranství, která kopíruje stávající zpevněnou cestu vedoucí přes předmětné území (agreguje částečně i návrhovou plochu krajinné zeleně KV ze stávajícího ÚPmB, což je dáno měřítkem nového ÚPmB) a která vytváří podmínky pro žádoucí prostupnost územím. Z hlediska koncepce uspořádání dopravy slouží tato plocha pro vedení samostatné cyklotrasy. Zajišťuje dopravní obsluhu pro rozvojovou část brněnské ZOO ze strany Brna-Bystrce a stabilizovaného areálu Pily ČR, dále pak stabilizovaného areálu Policie ČR a medláneckého letiště ze strany Brna-Medlánek. Převážná část území je však určena pro nestavební využití, které negeneruje dopravní zatížení. Koridor již v současné době plní funkci obsluhy navazujících pozemků a jeho vymezení je nezbytné. Jeho šířka neznamená „výstavbu“ komunikace v celé šíři, ale umožňuje „kultivaci“ nevyhovujícího stavu a doplnění např. oboustranného stromořadí a zvýšení kvality prostupnosti pro pěší a cyklisty. To, jakým způsobem bude upraven provoz na tomto propojení nebo případně rozdělení na provozně nezávislé úseky není předmětem řešení územního plánu, ale úpravy organizace dopravy, která stanoví podmínky provozu, případně zamezí průjezdu nebo omezí některé nežádoucí pohyby.

Na základě rozhodnutí Rady města Brna (RMB) konané na schůzi RMB č.R8/127 zahájené dne 20.1.2021 s pokračováním dne 25.1.2021, uplatnil určený zastupitel, radní pro územní plánování RNDr. Filip Chvátal, PhD. u pořizovatele připravovaného Územního plánu města Brna – Odboru územního plánování a rozvoje MMB, ve smyslu § 53 odst. (1) zákona č. 183/2006 sb., o územním plánování a stavebním řádu, ve znění pozdějších předpisů, podnět, aby vyhodnocení výsledků projednání dokončil v souladu s doporučením RMB. Co se týče problematické oblasti rozvoje města RMB doporučila komunikační propojení Komín - Medlánky řešit jako návrhovou plochu veřejného prostranství O s tím, že část tohoto koridoru v prostoru od odbočky k rozvojové ploše ZOO k areálu Policie ČR bude stabilizován v rozsahu platného ÚPmB (bez integrace plochy zeleně).

Věcná podstata způsobů vypořádání předmětného podání zůstává nadále relevantní, přestože návrh nového územního plánu města Brna prošel přepracováním s ohledem na Pokyny ZMB z roku 2022 a byl uveden do jednotného standardu ÚPD dle stavebního zákona a jeho prováděcích předpisů. Výše uvedené texty je tedy nutno chápat také ve smyslu těchto úprav.

Pro úplnost doplňujeme, že na základě Pokynu č. 6) "Důkladné opakované posouzení připomínek městských částí z veřejného projednání" Zastupitelstva města Brna ze dne 21.06.2022, došlo v území kolem areálu bývalého JZD k úpravě návrhu spočívající v zapracování řešení dle ÚS Komín, Palcary - jih (Ing.arch. Jenčková, 08/2022). V území jsou nově vymezeny plochy smíšené obytné všeobecné, plochy občanského vybavení veřejného a s tím spojené upravené vedení dopravní infrastruktury.

Námítka č.3

Výrok:

Námítce se nevyhovuje.

Odůvodnění:

V rámci podání je vysloven požadavek na vypuštění komunikačního propojení mezi Medláankami a Ivanovicemi, od ulice V Újezdech, označeným ve výkrese 2.2 jako R/1.

Vyhodnocení z r. 2020:

„Záměr R/1 má přímou souvislost s rozvojem MČ Brno-Řečkovice a MČ Brno-Ivanovice a tento záměr nelze vypustit, ale jeho podoba dozná změn.

V upraveném návrhu budou doplněny plochy rozvoje na k.ú. Ivanovice a záměr R/1 nebude propojován na k.ú. Medláanky a bude veden v koridoru ulice Terezy Novákové (záměr R/31).“

Pro dokladování transparentnosti procesu vyhodnocení podání a pro úplnost uvádíme, že v předmětném území došlo ke změně. Ve výsledném řešení Návrhu nového ÚPmB byla poloha záměru R/1 upravena a záměr je připojen na ulici Žilkovu v MČ Brno-Řečkovice a Mokrá Hora. S územím MČ Brno-Medláanky není propojen.

Tato změna však nemá vliv na podstatu vyhodnocení požadavku podatele.

Věcná podstata způsobů vypořádání předmětného podání zůstává nadále relevantní, přestože návrh nového územního plánu města Brna prošel přepracováním s ohledem na Pokyny ZMB z roku 2022 a byl uveden do jednotného standardu ÚPD dle stavebního zákona a jeho prováděcích předpisů. Výše uvedené texty je tedy nutno chápat také ve smyslu těchto úprav.

Námitka č.4

Výrok:

Námitce se vyhovuje částečně.

Odůvodnění:

V rámci podání je požadováno vypuštění plánované komunikace mezi Technologickým parkem (ul. Purkyňovou a ulicí Hudcovou, ústící naproti ZŠ (záměr Me/1).

Pro dokladování transparentnosti procesu vyhodnocení podání je uvedeno také mezitímní vyhodnocení z r. 2020:

Požadavku nebylo v roce 2020 vyhověno, protože: „ÚPmB vymezuje doplnění komunikaci sběrného významu Me/1 z ul. Purkyňova do ul. Hudcova, která je nezbytná pro rozvoj lokality Technologický park Me-1. Společně s další komunikační sítí v navazujícím území doplňuje dopravní skelet pro odvedení dopravy z této části území.“

Konečné vyhodnocení podání se vztahuje k výslednému řešení Návrhu nového ÚPmB:

Návrh Územního plánu města Brna pro opakované veřejné projednání (06/2021) byl upraven. Záměr Me/1 byl přetrasován do souběžné polohy s ulicí Hradeckou. Do ulice Hudcovy naproti ZŠ tedy není připojen.

Tímto je požadavek zohledněn.

Pro úplnost doplňujeme, že ačkoli byla sběrná komunikace Me/1 vypuštěna, zůstává navržena místní komunikace v rámci plochy veřejného prostranství.

Věcná podstata způsobů vypořádání předmětného podání zůstává nadále relevantní, přestože návrh nového územního plánu města Brna prošel přepracováním s ohledem na Pokyny ZMB z roku 2022 a byl uveden do jednotného standardu ÚPD dle stavebního zákona a jeho prováděcích předpisů. Výše uvedené texty je tedy nutno chápat také ve smyslu těchto úprav.

Námitka č.5

Výrok:

Námitce se nevyhovuje.

Odůvodnění:

Návrh ÚPmB (6/2020) vymezil O-6 jako územní rezervu k prověření možnosti napojení lokality bydlení vymezené v územní rezervě B-6 na komunikační síť ve směru Medláanky (Technologický park) - Hudcova - Řečkovice - Ivanovice tak, aby byl přiměřeně doplněn

chybějící dopravní skelet, přičemž je možné aktivovat územní rezervu pouze v případě, že bude na úrovni ZÚR JMK rozhodnuto o trasování D43 na území města Brna.

Nicméně na základě rozhodnutí Rady města Brna (RMB), které přijala na schůzi RMB č.R8/127 zahájené dne 20.1.2021 s pokračováním dne 25.1.2021, uplatnil určený zastupitel, radní pro územní plánování RNDr. Filip Chvátal, PhD. u pořizovatele připravovaného Územního plánu města Brna – Odboru územního plánování a rozvoje MMB, ve smyslu § 53 odst. (1) zákona č. 183/2006 sb., o územním plánování a stavebním řádu, ve znění pozdějších předpisů, podnět, aby vyhodnocení výsledků projednání dokončil v souladu s doporučením RMB. RMB doporučila řešení u problematických oblastí rozvoje města stěžejního charakteru. u předmětné územní rezervy O-6 následujícím způsobem:

„Vzhledem k tomu, že došlo na úrovni ZÚR JMK k rozhodnutí o umístění koridoru komunikace R-43 (S43) na území města Brna, je možné učinit rozhodnutí a aktivovat územní rezervy tj. územní rezervy převést zpět do zastavitelných ploch dle projednané a vybrané varianty Konceptu ÚPmB či dílčích úprav. Aktivaci územních rezerv převedením do zastavitelných ploch však nelze v úpravě Návrhu ÚPmB před opakovaným veřejným projednáním doporučit, ale až po první aktualizaci nového ÚPmB v rámci Zprávy o uplatňování ÚPmB, případně samostatnou změnou nového ÚPmB. V Návrhu ÚPmB by tak byly územní rezervy ponechány vyjma těch, kde je na základě výsledků projednání doporučeno jejich vypuštění.

Vzhledem k nesouhlasu s původním vedením územní rezervy O-5 a výše uvedenému doporučení RMB na vypuštění koridoru územní rezervy O-6 a O-5 centrem Medlánek byla následně naznačena možnost změny jejího trasování. Jejich úpravu však nebylo možné z časových důvodů prověřit v potřebné podrobnosti a s podrobnějším vyhodnocením dopadů a vlivů na území.

Aby bylo možné podrobněji prověřit toto území jednak z hlediska koncepce dopravy (Odboru dopravy MMB) a z hlediska územních dopadů (Odboru územního plánování a rozvoje MMB), bylo z pozice pořizovatele rozhodnuto o potřebě jejího dalšího vymezení.

Z tohoto důvodu bude územní rezerva O-6 v Návrhu ponechána beze změny a územní rezerva O-5 bude upravena do koridoru v návaznosti od územní rezervy O-6 po propojení se záměrem R/1.

Závěrem uvádíme, že vzhledem k tomu, že se jedná pouze o územní rezervy, tak aktuálně nedochází k žádné změně ÚPmB v souvislosti s těmito dopravními koridory. Po zpracování podrobnějších prověřovacích studií budou vyhodnoceny dopady do území a až následně na základě doporučení bude rozhodnuto o těchto územních rezervách a případném konkrétním vedení tohoto komunikačního propojení.

Věcná podstata způsobů vypořádání předmětného podání zůstává nadále relevantní, přestože návrh nového územního plánu města Brna prošel přepracováním s ohledem na Pokyny ZMB z roku 2022 a byl uveden do jednotného standardu ÚPD dle stavebního zákona a jeho prováděcích předpisů. Výše uvedené texty je tedy nutno chápat také ve smyslu těchto úprav.

Námítka č.6

Výrok:

Námítce se vyhovuje částečně.

Odůvodnění:

Návrh ÚPmB (6/2020) vymezil O-5 centrem Medlánek jako územní rezervu k prověření možnosti napojení lokality bydlení vymezené v územní rezervě B-6 na komunikační síť ve směru Medlánský park (Technologický park) - Hudcova - Řečkovice - Ivanovice tak, aby byl přiměřeně doplněn chybějící dopravní skelet.

Dále viz odůvodnění námítky č.5

Věcná podstata způsobů vypořádání předmětného podání zůstává nadále relevantní, přestože návrh nového územního plánu města Brna prošel přepracováním s ohledem na Pokyny ZMB z roku 2022 a byl uveden do jednotného standardu ÚPD dle stavebního zákona a jeho prováděcích předpisů. Výše uvedené texty je tedy nutno chápat také ve smyslu těchto úprav.

Námítka č.7

Výrok:

Námítce se vyhovuje.

Odůvodnění:

V rámci podání je požadováno zrušení dopravního propojení mezi ulicemi V Újezdech a K Babě v rozvojové ploše Me-3.

Původní vyhodnocení z r. 2020:

„Komunikace v ulici V Újezdech je vymezena plochou dopravní infrastruktury D, komunikace v ulici K Babě je vyznačeno plochou veřejného prostranství. Rozvojová lokalita Me-3 není s ulicí V Újezdech přímo propojena. Přímé propojení je možné v rámci obecných podmínek využití území, ovšem vzhledem k realizované zástavbě je obtížně realizovatelné a nevhodné. V rámci prostupnosti území je vhodné do karty lokality doplnit podmínku propojení pouze pro pěší a cyklisty.“

Pro dokladování transparentnosti procesu vyhodnocení podání a pro úplnost uvádíme, že v předmětném území došlo ke změně. Ve výsledném řešení Návrhu nového ÚPmB byla poloha záměru R/1 upravena a na k.ú. Medlánky již není vymezen. Komunikace v ulici V Újezdech již není vymezena plochou dopravní infrastruktury D, ale plochou veřejných prostranství. V kartě rozvojové lokality Me-3 je doplněna podmínka zajištění prostupu územím pro pěší a cyklisty.

Tato změna však nemá vliv na podstatu původního vyhodnocení podání.

Věcná podstata způsobů vypořádání předmětného podání zůstává nadále relevantní, přestože návrh nového územního plánu města Brna prošel přepracováním s ohledem na Pokyny ZMB z roku 2022 a byl uveden do jednotného standardu ÚPD dle stavebního zákona a jeho prováděcích předpisů. Výše uvedené texty je tedy nutno chápat také ve smyslu těchto úprav.

Námítka č.8

Výrok:

Námítce se vyhovuje částečně.

Odůvodnění:

Podatel požaduje změnit plánovanou výstavbu na polích mezi Medládkami, Řečkovice a Ivanovicemi (rozvojové lokality R-3 a Me-4) výhradně na méně intenzivní nízkopodlažní zástavbu, případně požaduje významné rozšíření ploch zeleně.

Rozvojová lokalita Me-4 bude na základě doporučení samosprávy města k vypořádání námitek a připomínek doručených k projednanému Návrhu nového ÚP upravena následovně: Návrhové stavební plochy bydlení (B) a smíšená obytná (C) budou vymezeny jako plocha zemědělská (A). Zůstane tak zachováno stávající funkční využití dle platného ÚPmB – pro zemědělský půdní fond. Původně vymezená plocha městské zeleně pro nový park nebude vymezena. Rozvojová lokalita Me-4 bude zredukována a zůstane pouze jižní část s návrhovými plochami pro veřejnou vybavenost (V).

Rozvojová lokalita R-3 měla původně zůstat bez úprav. Věcný obsah námítky k rozvojové lokalitě R-3 byl však uplatněn opakovaně při 1. opakovaném veřejném projednání. Podnět na změnu regulativu u předmětné plochy B/k3 na B/r2 podala mimo jiné MČ Brno-Řečkovice a Mokrý Hora. Určený zastupitel RNDr. Filip Chvátal, PhD. dle § 53 odst. (1) stavebního zákona uplatnil v procesu vyhodnocování výsledků projednání dopisem č.j. MMB/0477610/2021 ze dne 13.9.2021 na základě doporučení RMB R8/168 konané dne 1.9.2021 podnět na zohlednění místních zájmů MČ Brno-Řečkovice a Mokrý Hora a to u plochy bydlení v lokalitě Díly (mezi areálem kasáren a zástavbou v ul. Žilkova) snížit výšku zástavby na 2; tj. na místo uvedené B/k3 změnit regulativ na B/r2. Městské části jsou dle Statutu města Brna oprávněny uplatňovat právo na místní samosprávu ve specifickém režimu prostřednictvím vyjádření k projednávaným územně plánovacím dokumentacím.

Na základě výsledků projednání byly místní zájmy městské části Brno-Řečkovice zohledněny a Návrh pro druhé veřejné opakované projednání bude upraven (u předmětné plochy dojde

ke změně regulativu z B/k3 na B/r2 a k vymezení plochy smíšené obytné C/k3 podél budoucí městské třídy). Touto úpravou je částečně reagováno také na požadavek podatele.

V rámci předmětné lokality je v aktuálním návrhu ÚPmB samostatně vymezena jedna plocha městské zeleně a o dalších se neuvažuje. Platí však to, že u ploch bydlení i ploch smíšených obytných je dle regulativu povinnost dodržet minimální plochu zeleně v rozsahu 30 % pro disponibilní pozemky stavebního záměru. Zeleň tedy musí být, jak požaduje podatel, výraznou součástí ploch C.

Věcná podstata způsobů vypořádání předmětného podání zůstává nadále relevantní, přestože návrh nového územního plánu města Brna prošel přepracováním s ohledem na Pokyny ZMB z roku 2022 a byl uveden do jednotného standardu ÚPD dle stavebního zákona a jeho prováděcích předpisů. Výše uvedené texty je tedy nutno chápat také ve smyslu těchto úprav.

Námítka č.9

Výrok:

Námítce se vyhovuje.

Odůvodnění:

Plochy pro veřejnou vybavenost v rozvojové lokalitě Me-4 jsou určeny pro výstavbu MŠ. V dotčeném území se vyskytují převážně plochy bydlení. Rozvojová lokalita proto řeší doplnění ploch veřejné vybavenosti na severním okraji MČ Medlánky, které navážou na přírodně rekreační území kolem Medláneckého rybníka. MČ Medlánky dlouhodobě postrádá novou mateřskou školu, část plochy pro veřejnou vybavenost je proto vhodné využít právě tímto účelem. Z toho důvodu je vhodné ponechat pro ni vymezené plochy.

Věcná podstata způsobů vypořádání předmětného podání se mění, a to i ve vazbě na skutečnost, že návrh nového územního plánu města Brna prošel přepracováním s ohledem na Pokyny ZMB z roku 2022 a byl uveden do jednotného standardu ÚPD dle stavebního zákona a jeho prováděcích předpisů, tj. výše uvedené texty je nutno chápat ve smyslu těchto úprav.

Vyhodnocení se mění takto:

V daném území došlo na základě nového požadavku místní samosprávy městské části Brno-Medlánky k úpravě návrhu spočívající v úpravě rozsahu vymezené rozvojové lokality Me-4. Rozvojová lokalita byla redukována a mezi poldrem a veřejným prostranstvím – pokračování ul. Nadační byla ponechána plocha zeleně; z tohoto důvodu je možné námítce vyhovět.

Námítka č.10

Výrok:

Námítce se nevyhovuje.

Odůvodnění:

Požadujete pro rozvojovou lokalitu Me-4 podmínku prověření územní studií. Jako důvod uvádíte především prostup do sousedících rekreačních a sportovních oblastí.

Podmínka tohoto prostupu je uvedena v kartě lokalit, nemůže být tedy opomenuta. Územní studie se předepisuje zpravidla ve větších rozvojových plochách pro řešení vybraných problémů, případně pro variantní řešení. Na své náklady může územní studii zpracovat také ten, který změnu v území inicioval a realizuje ji. Plocha této lokality je však pro zadání samostatné územní studie příliš malá a okruh problémů příliš omezený na to, aby se nová výstavba ÚS podmiňovala.

Rozsah rozvojové lokality Me-4 byl oproti původnímu návrhu podstatně zmenšen.

Věcná podstata způsobů vypořádání předmětného podání zůstává nadále relevantní, přestože návrh nového územního plánu města Brna prošel přepracováním s ohledem na Pokyny ZMB z roku 2022 a byl uveden do jednotného standardu ÚPD dle stavebního zákona a jeho prováděcích předpisů. Výše uvedené texty je tedy nutno chápat také ve smyslu těchto úprav.

Námitka č.11

Výrok:

Námitce se nevyhovuje.

Odůvodnění:

Pro lokalitu R-8 požadujete zásadní snížení intenzity využití území. Uprostřed stabilizovaných ploch pro bydlení se nachází zahrádkářská kolonie, nevyužívané objekty a výšková stavba bývalé Geofyziky.

Návrh nového ÚP počítá s využitím zahrádek pro plochu veřejné městské zeleně, která může plnit i funkci veřejného prostranství. Zbytek ploch je určený pro bydlení nebo jako plocha smíšená obytná s volnou zástavbou s výškovou úrovní v/3 (6-16 m). Toto je nejnižší možná výšková úroveň vhodná pro městskou zástavbu, obytná sídliště a areály. Nižší zástavba s nižší intenzitou osídlení 1 nebo 2 je vhodná pro rezidenční nízkopodlažní zástavbu, tedy samostatné nebo řadové rodinné domy. Nově navrhovaná zástavba bude navazovat svým charakterem spíše na zástavbu mezi ulicemi Podpěrova a Jabloňová také s výškovou úrovní v3. Větší výšková úroveň v/5 je navržena pouze pro stávající výškovou budovu Geofyziky. Snižování výškové úrovně zástavby pod úroveň 3 a s tím snižování intenzity využití území není možné. Výšková úroveň 3 je pro volnou bytovou zástavbu nejnižší možná, nižší zástavba rodinnými domy (rezidenční zástavba) v lokalitě není vhodná.

Věcná podstata způsobů vypořádání předmětného podání zůstává nadále relevantní, přestože návrh nového územního plánu města Brna prošel přepracováním s ohledem na Pokyny ZMB z roku 2022 a byl uveden do jednotného standardu ÚPD dle stavebního zákona a jeho prováděcích předpisů. Výše uvedené texty je tedy nutno chápat také ve smyslu těchto úprav.

Námitka č.12

Výrok:

Námitce se nevyhovuje.

Odůvodnění:

V rámci námitky je požadavek na vymezení propojení ulice Renčovy a Terezy Novákové formou veřejně prospěšných staveb.

Ve výkresu 2.2 Souhrnný výkres dopravy a 3.0 Veřejně prospěšných staveb jsou vymezeny plochou dopravní infrastruktury D prvky systému komunikací, tvořící základní komunikační systém města Brna (komunikace sběrné, nadsběrné, rychlostní a dálnice).

Komunikace, které jsou vymezeny plochou veřejných prostranství jsou součástí místní sítě a zajišťují doplňkové propojení v rámci městské části. Tímto způsobem je vyznačeno i propojení Renčova – Terezy Novákové.

Z hlediska nastavených principů vyznačení prvků (viz výše) nelze požadavku na doplnění vymezení propojení Renčova – Terezy Novákové ve výkresu 2.2 a 3.0 vyhovět, protože se jedná především o síť obslužných komunikací vymezených plochou veřejných prostranství.

Věcná podstata způsobů vypořádání předmětného podání zůstává nadále relevantní, přestože návrh nového územního plánu města Brna prošel přepracováním s ohledem na Pokyny ZMB z roku 2022 a byl uveden do jednotného standardu ÚPD dle stavebního zákona a jeho prováděcích předpisů. Výše uvedené texty je tedy nutno chápat také ve smyslu těchto úprav.

Námitka č.13

Výrok:

Námitce se vyhovuje.

Odůvodnění:

Předmětem námitky je požadavek na vypuštění územních rezerv pro bydlení B-6 a B-7.

Předmětné území Medlánek má být dle dohody o vypořádání stanoviska Ministerstva životního prostředí (MŽP ČR) ke Konceptu ÚPmB ze dne 22.6.2017 z hlediska záboru ZPF řešeno dle varianty II. Konceptu ÚPmB s požadavkem na převedení rozvojové lokality Me-7 v rozsahu var. I Konceptu ÚPmB do územní rezervy pro bydlení (v Návrhu ÚPmB územní rezerva B-6)

a dle podnětu samosprávy rozvojem lokalitu Me-8 východně od komunikačního propojení řešit v rozsahu dle var. III (v Návrhu ÚPmB rozvojová lokalita Me-4) a západně od komunikačního propojení zařadit do územní rezervy pro bydlení v rozsahu dle var. II. (v Návrhu ÚPmB část územní rezervy B-7). V bezprostředním okolí měla být navazující rozvojová lokalita v MČ Brno-Řečkovice a Mokrá hora R-3 řešena obdobným způsobem - východně od komunikačního propojení rozvoj území dle var. III Konceptu ÚPmB (v Návrhu ÚPmB rozvojová lokalita R-3), západně od komunikace územní rezerva pro bydlení v rozsahu dle var. II. (v Návrhu ÚPmB část územní rezervy B-7). Tato dohodnutá řešení jsou součástí Pokynů pro vypracování Návrhu ÚPmB, které schválilo Zastupitelstvo města Brna usnesením č. ZM7/3871 na zasedání konaném dne 19. 6. 2018 (dále jen "Pokyny"). Návrhem ÚPmB jsou tak v daném území zcela naplněny Pokyny pro vypracování Návrhu ÚPmB a dotčený orgán MŽP ČR v této fázi pořizované dokumentace plně souhlasí s předloženým řešením Návrhu ÚPmB z hlediska záboru ZPF v k.ú. Medlánský, a proto není důvodné předmětné řešení měnit.

Uvádíme také, že územní rozvoj v ose Medlánský – Řečkovice – Ivanovice vyplývá ze Zadání, které je tímto způsobem konzistentně naplňováno. Tento rozvoj souvisí s trasováním D43 a předmětné územní rezervy bude možné aktivovat (převést do návrhu) pouze v případě, že bude na úrovni ZÚR JMK rozhodnuto o výsledné variantě řešení D43 na území města. Při návrhu řešení pak musí být zohledněny a zapracovány i případné další dopady a souvislosti, které nyní nelze dopředu předjímat.

Ovšem je nutné uvést, že v k.ú. Medlánský téměř nedochází v Návrhu ÚPmB k vymezení nových zastavitelných (návrhových) ploch oproti platnému ÚPmB, vyjma zastavitelných ploch na východní straně prodloužené ulice V Újezdech.

Nicméně na základě rozhodnutí Rady města Brna (RMB), které přijala na schůzi RMB č. R8/127 zahájené dne 20.1.2021 s pokračováním dne 25.1.2021, uplatnil určený zastupitel, radní pro územní plánování RNDr. Filip Chvátal, PhD. u pořizovatele připravovaného Územního plánu města Brna – Odboru územního plánování a rozvoje MMB, ve smyslu § 53 odst. (1) zákona č. 183/2006 sb., o územním plánování a stavebním řádu, ve znění pozdějších předpisů, podnět, aby vyhodnocení výsledků projednání dokončil v souladu s doporučením RMB. RMB doporučila řešení u problematických oblastí rozvoje města stěžejního charakteru. u předmětné územní rezervy B-6 a B-7 následujícím způsobem:

„Vzhledem k tomu, že došlo na úrovni ZÚR JMK k rozhodnutí o umístění koridoru komunikace R-43 na území města Brna, je možné učinit rozhodnutí a aktivovat územní rezervy tj. územní rezervy převést zpět do zastavitelných ploch dle projednané a vybrané varianty Konceptu ÚPmB či dílčích úprav. Aktivaci územních rezerv převedením do zastavitelných ploch však nelze v úpravě Návrhu ÚPmB před opakovaným veřejným projednáním doporučit, ale až po první aktualizaci nového ÚPmB v rámci Zprávy o uplatňování ÚPmB, případně samostatnou změnou nového ÚPmB. V Návrhu ÚPmB by tak byly územní rezervy ponechány vyjma těch, kde je na základě výsledků projednání doporučeno jejich vypuštění.

Na základě výše uvedeného pořizovatel dává pokyn územní rezervu B-6 a B-7 z návrhu ÚPmB vypustit v souladu s podnětem určeného zastupitele.

Věcná podstata způsobů vypořádání předmětného podání zůstává nadále relevantní, přestože návrh nového územního plánu města Brna prošel přepracováním s ohledem na Pokyny ZMB z roku 2022 a byl uveden do jednotného standardu ÚPD dle stavebního zákona a jeho prováděcích předpisů. Výše uvedené texty je tedy nutno chápat také ve smyslu těchto úprav.

Námítka č.14

Výrok:

Námítce se nevyhovuje.

Odůvodnění:

Vymezení územního systému ekologické stability (ÚSES) je v Návrhu ÚPmB v souladu s odborným oborovým dokumentem – plánem ÚSES, který je nezbytným podkladem pro vymezení ÚSES v ÚPD. Dle plánu ÚSES jsou v předmětné lokalitě vymezeny interakční prvky, které nahrazují lokální biokoridor ve dně údolí Medláneckého potoka nad Medlánskými vymezený v platném ÚPmB. K hlavním důvodům nahrazení předmětného biokoridoru

interakčními prvky patří jeho nízký biogeografický význam bez možnosti začlenění do ucelené hydrofilní větve místního ÚSES s vymezením funkčně odpovídajících biocenter.

Pro informaci uvádíme, že interakční prvek je obecně doplňkovou skladebnou částí lokálního ÚSES, která posiluje interakci ekologicky stabilnějších a méně stabilních ekosystémů, a tím ty méně stabilní pomáhá stabilizovat. Konkrétně zprostředkovává příznivé působení lokálních (místních) biocenter a biokoridorů na okolní, ekologicky méně stabilní krajinu. Skutečnost, že jde o doplňkové skladebné části místního ÚSES, znamená, že představují doplněk k vymezení biocenter a biokoridorů a není až tak podstatná jejich funkce pro ochranu přirozeného genofondu. Vymezování interakčních prvků není na rozdíl od biocenter a biokoridorů nikterak vázáno na biogeografické členění krajiny, a naopak daleko více vychází z aktuálního stavu krajiny. Návrh soustavy interakčních prvků má v zásadě doporučující charakter a nemá zákonnou podporu.

Ve vztahu k územnímu plánu jsou interakční prvky obecně "podměrečnou" kategorií, tj. takovou kategorií prvků, jejichž vymezení je pod rozlišovací možností územního plánu a povinnost jeho vymezení ani nevyplývá z právních předpisů. Nicméně o existenci interakčních prvků či o existenci jejich návrhu by měl mít zpracovatel územně plánovací dokumentace povědomí, aby svým řešením zbytečně funkční prvky nelikvidoval a u dosud neexistujících či nedostatečně funkčních neznemožnil provedení navržených opatření.

Na základě uvedeného je zřejmý důvod, pro který v dané lokalitě není v Návrhu ÚPmB vymezena a ani není vhodné vymezovat skladebnou část ÚSES – lokální biokoridor. Nicméně zpracovatel svým návrhem – vymezením příslušných ploch návrhové zeleně v předmětné lokalitě zajistil další existenci a funkčnost daných interakčních prvků.

V případě pozemku p.č. 1818 k.ú. Medlánky uvádíme, že by se jeho vymezením jako samostatné plochy krajinné zeleně vytvořila podměrečná plocha, která nemá zákonné ani koncepční opodstatnění, protože předmětné krajínovorné prvky s ekologicko-stabilizační a také estetickou funkcí v podobě aleje jsou přirozenou součástí mimoprodukčních funkcí zemědělské plochy (viz Odůvodnění Návrhu ÚPmB). Pro informaci ještě uvádíme, že na základě požadavku a dohody s dotčeným orgánem Odborem životního prostředí Magistrátu města Brna, bude do závazné textové části doplněna regulace zajišťující větší a zřejmější ochranu výše uvedených krajínovorných prvků. V souvislosti s plánovanou budoucí urbanizací území není vymezení ploch krajinné zeleně žádoucí; vymezení těchto ploch má význam ve volné krajině.

Věcná podstata způsobů vypořádání předmětného podání zůstává nadále relevantní, přestože návrh nového územního plánu města Brna prošel přepracováním s ohledem na Pokyny ZMB z roku 2022 a byl uveden do jednotného standardu ÚPD dle stavebního zákona a jeho prováděcích předpisů. Výše uvedené texty je tedy nutno chápat také ve smyslu těchto úprav.

Námítka č.15

Výrok:

Námítce se nevyhovuje.

Odůvodnění:

Objekty a plochy pro plnění funkce veřejné vybavenosti a sportu mohou být připuštěny i v plochách pro bydlení B nebo smíšených obytných C.

Sběrná střediska odpadů nejsou vzhledem ke svému charakteru a rozloze v územním plánu vymezena. Umístění sběrných středisek odpadů statutárního města Brna je přípustné v plochách bydlení, smíšených obytných, komerční vybavenosti, nákupních a zábavních center a zvláštních areálů, výroby a skladování, lehké výroby, podmíněně přípustné v plochách technické infrastruktury, dopravní infrastruktury a na veřejném prostranství, pokud toto umístění nenaruší jejich funkci.

Námítce je vyhověno jiným způsobem.

Věcná podstata způsobů vypořádání předmětného podání zůstává nadále relevantní, přestože návrh nového územního plánu města Brna prošel přepracováním s ohledem na Pokyny ZMB

z roku 2022 a byl uveden do jednotného standardu ÚPD dle stavebního zákona a jeho prováděcích předpisů. Výše uvedené texty je tedy nutno chápat také ve smyslu těchto úprav.

Námítka č.16

Výrok:

Námítce se vyhovuje.

Odůvodnění:

Skutečný způsob využití předmětného pozemku, tj. pobytová louka s ekologickou, komunikační a rekreační funkcí je realizovatelný a přípustný i v rámci plochy zemědělské, a to zejména z důvodu, že plní mimoprodukční funkce zemědělské plochy. Dané využití je také v souladu s § 18 odst. (5) stavebního zákona, jehož záměry Návrh ÚPmB z důvodu veřejného zájmu nevylučuje.

Nicméně vzhledem k tomu, že je předmětný pozemek ve vlastnictví Statutárního města Brna, jeho grafická čitelnost je v měřítku zpracování nového ÚPmB, skutečné využití nejlépe reflektuje právě plocha krajinné zeleně a pozemek nebude tvořit nesmyslnou enklávu v daném území, protože plynule navazuje na okolní plochy krajinné zeleně, jeví se důvodné změnit pozemek na plochu krajinné zeleně "K".

Věcná podstata způsobů vypořádání předmětného podání zůstává nadále relevantní, přestože návrh nového územního plánu města Brna prošel přepracováním s ohledem na Pokyny ZMB z roku 2022 a byl uveden do jednotného standardu ÚPD dle stavebního zákona a jeho prováděcích předpisů. Výše uvedené texty je tedy nutno chápat také ve smyslu těchto úprav.

Námítka č.17

Výrok:

Námítce se nevyhovuje.

Odůvodnění:

Předmětem námítky je požadavek na zachování stávajícího prostupu územím mezi ul. Turistickou a Vycházkovou a z toho důvodu pozemky parc.č. 1033/1 a 1033/12, k.ú. Medlánky definovat jako zeleň Z, tj. neměnit na plochu zahrádek I. Námítce nelze zcela vyhovět, neboť se jedná o pozemky v soukromém vlastnictví, kdy jeho vlastníci požadují jiné funkční využití, kterému nelze v současné době vyhovět. To však nevylučuje i v plochách zahrádek zachovat stávajícího prostup územím, pokud bude na tomto řešení s vlastníkem pozemků nalezena shoda. Pro informaci závěrem uvádíme fakt, že dle obecných podmínek závazné části „Návrhu ÚPmB (2020)“: „Záměry na změny v území musí zachovávat a posilovat prostupnost v území; ve stabilizovaných plochách musí být zachovány pěší trasy zajišťující průchodnost území a přístup k jednotlivým pozemkům. V plochách změn musí být navrhována řešení, která zajistí prostupnost v území, zejména návaznost na zastavěné území či zastavitelné plochy nebo pěší průchodnost do krajiny.“, a dále „Stavby a zařízení dopravní a technické infrastruktury lze umístit ve všech typech ploch s rozdílným způsobem využití. V případě ploch zástavby lze stavby a zařízení dopravní infrastruktury umístit, pokud záměr není zjevně nepřiměřený vůči návazným či dotčeným plochám. V případě volných ploch lze stavby a zařízení dopravní a technické infrastruktury umístit za podmínky minimalizace jejich plošného a prostorového střetu s příslušnou plochou a minimalizace negativního vlivu na funkčnost plochy vyplývající z hlavního využití, pokud není v podmínkách využití typů ploch stanoveno jinak.“, a také „Veřejná prostranství lze umístit ve všech typech ploch s rozdílným způsobem využití.“

Na základě uvedeného je zřejmé, že není nutná požadovaná změna funkčního využití pro zajištění prostupu, která by jako taková měla být zajištěna regulacemi území danými v textové části Návrhu ÚPmB (2020).

Věcná podstata způsobů vypořádání předmětného podání zůstává nadále relevantní, přestože návrh nového územního plánu města Brna prošel přepracováním s ohledem na Pokyny ZMB z roku 2022 a byl uveden do jednotného standardu ÚPD dle stavebního zákona a jeho prováděcích předpisů. Výše uvedené texty je tedy nutno chápat také ve smyslu těchto úprav.

Námitka č.18

Výrok:

Námitce se vyhovuje.

Odůvodnění:

Skutečný stav (stromová kaple sloužící jako místo spočinutí a rozjímání na procházkách, k venkovním bohoslužbám, k oddávání snoubenců v přírodě nebo třeba pro pořádání koncertů a určené pro širokou veřejnost), a předpokládaný způsob využití předmětného pozemku (vzpomínkový háj s možností pohřbívání ke kořenům) neodpovídá funkčnímu využití navrženému v Návrhu ÚPmB pro plochy zahrádek "I". Vzhledem k tomu, že se část výše uvedených aktivit v daném místě realizuje již nyní, nepředpokládá se konfliktní působení na okolní plochy. Dále uvádíme, že se jedná o pozemky ve vlastnictví města Brna a jde o záměr městské části podporovaný městem. Na základě uvedeného je vhodné vymezit předmětný pozemek p.č. 1353 v k.ú. Medlánky na plochu, která nejlépe reflektuje reálný i budoucí způsob využití a to na plochu veřejné vybavenosti „V/x/h (Ize považovat za plochu v krajíně bez nutnosti navázání této plochy na plochu veřejného prostranství).

Věcná podstata způsobů vypořádání předmětného podání zůstává nadále relevantní, přestože návrh nového územního plánu města Brna prošel přepracováním s ohledem na Pokyny ZMB z roku 2022 a byl uveden do jednotného standardu ÚPD dle stavebního zákona a jeho prováděcích předpisů. Výše uvedené texty je tedy nutno chápat také ve smyslu těchto úprav.

Námitka č.19

Výrok:

Námitce se vyhovuje částečně.

Odůvodnění:

V dané věci uplatnila připomínku MČ Brno-Medlánky, pořizovatel požadavku vyhověl takto: Pozemek parc. č. 1000/11 k. ú. Medlánky je dle platného ÚPmB sice součástí plochy vodohospodářské, dle stavu v území je také spolu s pozemkem parc. č.1012/12 zahrnut do společného oplocení u RD Rysova 2b, s přístupem z ulice Rysova. Jejich vymezení jako součást stabilizované plochy B/r2 je žádoucí.

Oproti tomu pozemek parc. č. 994/1 a s ním i pozemky parc. č. .994/2, 994/3, 984/5, 1012/11 a 1012/20 k. ú. Medlánky jsou dle platného ÚPmB součástí plochy vodohospodářské, dle stavu v území jsou přístupné pouze cestou kolem rybníka a nesouvisejí s nemovitostí určenou pro bydlení. Není proto důvod je nyní v novém ÚP zahrnovat do stabilizované plochy bydlení, využití pozemků takovému funkčnímu využití neodpovídá. V tomto rozsahu se tímto námitce částečně vyhovuje.

Věcná podstata způsobů vypořádání předmětného podání zůstává nadále relevantní, přestože návrh nového územního plánu města Brna prošel přepracováním s ohledem na Pokyny ZMB z roku 2022 a byl uveden do jednotného standardu ÚPD dle stavebního zákona a jeho prováděcích předpisů. Výše uvedené texty je tedy nutno chápat také ve smyslu těchto úprav.

Námitka č.20

Výrok:

Námitce se vyhovuje.

Odůvodnění:

V dané věci uplatnila připomínku MČ Brno-Medlánky, pořizovatel požadavku vyhověl takto: Na částech pozemků v majetku smB parc. č. 985/1 a 985/19 k. ú. Medlánky při ulici Rysova je v ÚP vymezena plocha ke stavebnímu využití pro bydlení, stejně tak je na části pozemků návrhová plocha městské zeleně. Pořizovatel preferuje ponechat možnost stavebního využití, tj. nevymezovat zde pouze plochu zeleně. Ta je vyjádřena na částech pozemků v rozsahu návrhové plochy Z. Byť je MČ preferované stavební využití pro domov pro seniory přípustné i v ploše bydlení, garancí takového cílového využití je právě plocha veřejné vybavenosti V. S

ohledem na vlastnictví pozemků smB je také vhodné plochu pro veřejný účel jednoznačně v novém ÚP vymezit odpovídající funkcí, tj. plochou V.

Věcná podstata způsobů vypořádání předmětného podání zůstává nadále relevantní, přestože návrh nového územního plánu města Brna prošel přepracováním s ohledem na Pokyny ZMB z roku 2022 a byl uveden do jednotného standardu ÚPD dle stavebního zákona a jeho prováděcích předpisů. Výše uvedené texty je tedy nutno chápat také ve smyslu těchto úprav.

Námitka č.21

Výrok:

Námitce se vyhovuje.

Odůvodnění:

V dané věci uplatnila připomínku MČ Brno-Medlánky, pořizovatel požadavku vyhověl takto: Požadované vymezení samostatné plochy V na částech pozemků parc. č. 985/1, 985/2 a 985/21 v jižním konci ulice Rysova, při kruhovém objezdu není s ohledem na metodiku zpracování nového ÚP vhodné: jednalo by se o podměrečnou plochu, kterou je problematické v novém ÚP samostatně vymezit za současného zachování čitelnosti hlavního výkresu - rozsah plochy a zápis kódu stavební plochy. Záměr nového objektu radnice MČ lze realizovat i v rámci plochy bydlení. Přesto pořizovatel s přihlédnutím k místním zájmům městské části dává pokyn zpracovatelům, aby požadavek MČ na plochu V prověřil.

Zpracovatel se na základě pokynu pořizovatele problematikou vymezení samostatné funkční plochy zabýval a –z pozice odborného garanta správnosti řešení– v upraveném návrhu ÚP nakonec vymezil rozsah plochy V/v2 tak, aby byla plocha vymezena přehledným způsobem. Ve výsledku je námitce vyhověno.

Věcná podstata způsobů vypořádání předmětného podání zůstává nadále relevantní, přestože návrh nového územního plánu města Brna prošel přepracováním s ohledem na Pokyny ZMB z roku 2022 a byl uveden do jednotného standardu ÚPD dle stavebního zákona a jeho prováděcích předpisů. Výše uvedené texty je tedy nutno chápat také ve smyslu těchto úprav.

Námitka č.22

Výrok:

Námitce se nevyhovuje.

Odůvodnění:

V dané věci uplatnila připomínku MČ Brno-Medlánky, pořizovatel odůvodnil takto:

Území mezi bytovými domy Jabloňová 22-28 a ulicí Kuřimskou, které je využíváno jako volné prostranství - zeleň má výměru pod limit 0,2 ha pro samostatné funkční vymezení; plocha zeleně v platném ÚPmB dnes zahrnuje větší území, i to, které je již stavebně využito. Po zpřesnění využití dle skutečného stavu není samostatné vymezení plochy městské zeleně Z v návrhu nového ÚP účelné, území bude nadále užíváno jako volné prostranství v rámci stabilizované plochy bydlení.

Věcná podstata způsobů vypořádání předmětného podání zůstává nadále relevantní, přestože návrh nového územního plánu města Brna prošel přepracováním s ohledem na Pokyny ZMB z roku 2022 a byl uveden do jednotného standardu ÚPD dle stavebního zákona a jeho prováděcích předpisů. Výše uvedené texty je tedy nutno chápat také ve smyslu těchto úprav.

Námitka č.23

Výrok:

Námitce se vyhovuje částečně.

Odůvodnění:

V dané věci uplatnila připomínku MČ Brno-Medlánky, pořizovatel požadavek zohlednil takto: Oproti platnému ÚPmB a řešení obsaženému v Konceptu ÚP není v Návrhu ÚP zástavba RD v ulici Za Parkem a Hujíčkova zahrnuta do návrhové plochy, ale je již stabilizována. Proto je

žadoucí stabilizovanou plochu bydlení vymezit dle skutečného stavu v území a městské pozemky 855, 856 a jižní část pozemku 711/1 (s cestou ve stopě ulice Hujíčková) vše k. ú. Medlánky vymezit jako stabilizovanou plochu zeleně - sloučit s plochou zeleně zámeckého parku. Návrh ÚP totiž vymezení jižní stopy ulice Hujíčková jako plochy veřejného prostranství dle Konceptu ÚP nepřebírá.

Je žádoucí zachovat na městském pozemku parc. č. 710/1 k. ú. Medlánky návrhovou plochu městské zeleně, lze připustit oproti projednanému Konceptu ÚP (i platnému ÚPmB) redukcí jejího rozsahu do podoby dle návrhu nového ÚP. Plocha zeleně je v daném místě podstatná pro kvalitní propojení od stávajícího zámeckého parku k budoucí tramvajové smyčce do dalšího území v lokalitě Me-1. Návrhová plocha Z byla pro tento účel v Návrhu ÚP (projednávaném v červnu 2020) vymezena v dostatečném rozsahu, proto pořizovatel neshledal žádoucí požadavku MČ na její rozšíření vyhovět.

Na základě doporučení samosprávy města k vypořádání námitek a připomínek doručených k projednanému Návrhu nového ÚP (v červnu 2020) bude na pozemku parc. č. 710/1 k. ú. Medlánky v majetku města doplněna plocha veřejné vybavenosti (V) ve vazbě na ZŠ Hudcova. Tento požadavek na plochu V nakonec vyplynul z interních jednání s MČ, která tímto chce zajistit na městském pozemku plochu pro sportovního zařízení k ZŠ Hudcova. Takto je formulován i konkrétní požadavek na řešení uvedený u stanovené ÚS-08 v kap. 12 textové části ÚP a v kartě lokality Me-1. MČ je nakonec vyhověno v rozsahu tohoto požadavku.

V rozvojové lokalitě Me-1 lze další propojení pásem městské zeleně od navrhované tramvajové smyčky realizovat v rámci vymezených stavebních ploch, Návrh nového ÚP jednotlivé pásy liniové zeleně nevymezuje. Taktéž stezka pro pěší a cyklisty je nad podrobnost řešení v novém ÚP. Jejich realizace spolu s pásem zeleně je podél budoucí trati Me/31 na základě obecných regulativů možná ve všech stavebních plochách, tudíž i v ploše dopravy D, či sousední ploše smíšené obytné C. V této části není požadavku MČ vyhověno.

Námítce se částečně vyhovuje v rozsahu vyhovění shodným požadavkům MČ.

Věcná podstata způsobů vypořádání předmětného podání zůstává nadále relevantní, přestože návrh nového územního plánu města Brna prošel přepracováním s ohledem na Pokyny ZMB z roku 2022 a byl uveden do jednotného standardu ÚPD dle stavebního zákona a jeho prováděcích předpisů. Výše uvedené texty je tedy nutno chápat také ve smyslu těchto úprav. Vyhodnocení doplňujeme o informaci, že v daném území došlo na základě konkrétního požadavku určeného zastupitele, který u pořizovatele uplatnil dopisem ze dne 10.3.2023, k úpravě ÚP dle výsledků ÚS Technopark. (Jde o Územní studii Technologický park, jejímž zpracovatelem je tým KAM Brno, p.o.). Změna spočívá v úpravě rozsahu vymezených funkčních ploch v rozvojové lokalitě Me-1. Dále došlo ke změně na základě konkrétního požadavku určeného zastupitele na "posouzení potřebnosti předepsaných územních studií a žádosti o vypuštění mimo jiné i ÚS-08" uplatněného dopisem z 18. září 2023. Změna spočívá ve vypuštění povinnosti pořídit ÚS-08 jako podmínku pro rozhodování o změnách v území v lokalitě Me-1. Na základě této úpravy návrhu ÚP 2024 již nelze prostřednictvím územní studie konkretizovat požadavky na využití rozvojové lokality. Požadavku na zachování plochy zeleně v Me-1 dle platného ÚPmB nelze vyhovět, částečné vyhovění na plochu zeleně zůstává na pozemků pro rozšíření zámeckého parku.

Námítka č.24

Výrok:

Námítce se vyhovuje částečně.

Odůvodnění:

V dané věci uplatnila připomínku MČ Brno-Medlánky, pořizovatel požadavek zohlednil takto: V rozvojové lokalitě Me-1 lze další požadované využití pro veřejnou vybavenost (školství, centrum volného času), komerční vybavenost (sport), hřiště realizovat v rámci vymezených smíšených obytných ploch C. Pořizovatel neshledává účelné vymezením funkční plochy V či S předjímat jejich konkrétní lokalizaci. Pro území lokality Me-1 je předepsáno zpracování ÚS-08, ta prověří potřebu občanského vybavení a navrhne na území využití funkčních ploch C ve

větší podrobnosti. Viz požadavky na řešení v ÚS uvedené v textové části v kap. 12 a v příslušné kartě lokality Me-1.

S odkazem na text vyhodnocení u připomínky č.23 je požadavek MČ na plochu pro sportovní zařízení pro ZŠ Hudcova řešen vymezením plochy V na městském pozemku parc. č. 710/1 k. ú. Medlánky

Samospráva města na Poradě vedení dne 10.12.2020 odsouhlasila podnět na úpravu rozsahu funkčních ploch bydlení v předmětné lokalitě ve prospěch smíšeného využití s volnou strukturou zástavby a v plochách pro smíšené využití úpravu výškových hladin zástavby dle Případové studie lokality Technologický park (KAM, 2020) pro účely úpravy Návrhu nového ÚPmB.

Na základě rozhodnutí Rady města Brna (RMB), které přijala na schůzi RMB č.R8/127 zahájené dne 20.1.2021 s pokračováním dne 25.1.2021, uplatnil určený zastupitel, radní pro územní plánování RNDr. Filip Chvátal, PhD. u pořizovatele připravovaného Územního plánu města Brna – Odboru územního plánování a rozvoje MMB, ve smyslu § 53 odst. (1) zákona č. 183/2006 sb., o územním plánování a stavebním řádu, ve znění pozdějších předpisů, podnět, aby vyhodnocení výsledků projednání dokončil v souladu s doporučením RMB. RMB doporučila řešení u problematických oblastí rozvoje města stěžejního charakteru.

Doporučení se týkalo i rozvojové lokality Me-1 Technologický park. Proto pořizovatel dal pokyny na úpravu návrhu ÚP v lokalitě Me-1 pro 1. opakované veřejné projednání (v červnu 2021), vše v souladu s podnětem určeného zastupitele.

K další úpravě návrhu ÚP oproti výše uvedenému došlo v lokalitě Me-1 po 1. opakovaném veřejném projednání.

Na základě připomínek MČ doručených při 1. opakovaném veřejném projednání se určený zastupitel navrženým řešením v severní části lokality Me-1 znovu zabýval a uplatnil v procesu vyhodnocování výsledků projednání dopisem č.j. MMB/0477610/2021 ze dne 13.9.2021 k lokalitě Me-1 na základě doporučení RMB R8/168 ze dne 1.9. 2021 podnět na zohlednění místních zájmů MČ Brno - Medlánky, a to na navrácení původní plochy W/v3 a rozšíření plochy B/r2 na úkor plochy C/v3. Městské části jsou dle Statutu města Brna oprávněny uplatňovat právo na místní samosprávu ve specifickém režimu prostřednictvím vyjádření k projednávaným územně plánovacím dokumentacím.

Na základě výsledků projednání byly místní zájmy městské části MČ Brno-Medlánky alespoň částečně zohledněny a Návrh pro 2. opakované veřejné projednání byl upraven.

Námítce je vyhověno částečně vymezením plochy veřejné občanské vybavenosti a promítnutím požadavků na konkretizaci využití lokality Me-1 pro další občanskou vybavenost do požadavků k řešení do vymezené ÚS-08.

Věcná podstata způsobů vypořádání předmětného podání zůstává nadále relevantní, přestože návrh nového územního plánu města Brna prošel přepracováním s ohledem na Pokyny ZMB z roku 2022 a byl uveden do jednotného standardu ÚPD dle stavebního zákona a jeho prováděcích předpisů. Výše uvedené texty je tedy nutno chápat také ve smyslu těchto úprav. Vyhodnocení doplňujeme o informaci, že v daném území došlo na základě konkrétního požadavku určeného zastupitele, který u pořizovatele uplatnil dopisem ze dne 10.3.2023, k úpravě ÚP dle výsledků ÚS Technopark. (Jde o Územní studii Technologický park, jejímž zpracovatelem je tým KAM Brno, p.o.). Změna spočívá v úpravě rozsahu vymezených funkčních ploch v rozvojové lokalitě Me-1. Dále došlo ke změně na základě konkrétního požadavku určeného zastupitele na "posouzení potřebnosti předepsaných územních studií a žádosti o vypuštění mimo jiné i ÚS-08" uplatněného dopisem z 18. září 2023. Změna spočívá ve vypuštění povinnosti pořídit ÚS-08 jako podmínku pro rozhodování o změnách v území v lokalitě Me-1. Na základě této úpravy návrhu ÚP 2024 již nelze prostřednictvím územní studie konkretizovat požadavky na využití rozvojové lokality (požadováno zpřesnění pro zeleň, občanská vybavenost, sport).

Vyhověno zůstává částečně vymezením plochy veřejné občanské vybavenosti.

Námítka č.25

Výrok:

Námítce se vyhovuje.

Odůvodnění:

V rámci podání je požadováno vymezení propojení mezi územím Technologického parku a průmyslovou zónou v Kuřimi.

Pro dokladování transparentnosti procesu vyhodnocení podání je uvedeno také mezitímní vyhodnocení z r. 2020:

Požadavku bylo v roce 2020 vyhověno částečně, protože: „Úkolem územního plánu je vytvářet územní podmínky pro možnost umístění záměrů, nikoliv zajistit „bezproblémovou“ realizaci všech záměrů a znát podrobné technické provedení jednotlivých úseků. Obecně územní plán stanovuje základní koncepci rozvoje území obce, ochrany jeho hodnot, jeho plošného a prostorového uspořádání, uspořádání krajiny a koncepci veřejné infrastruktury a stanovuje podmínky pro využití území. Nový Územní plán města Brna (ÚPmB) pracuje s méně podrobným měřítkem hlavního výkresu 1:10 000, než tomu je u současného (1:5000).

V rámci stanovení podmínek využití ploch v kap. 6.2. a kap. 6.3.3.10 závazné textové části je umožněno umístění cyklistické infrastruktury ve všech plochách s rozdílným způsobem využití. Z hlediska požadavku na zakreslení dalších propojení uvádíme, že v rámci cyklistické dopravy byl zvolen obecnější přístup.

Ve výkresu 2.2. Souhrnný výkres dopravy jsou vyznačeny „vybrané samostatné cyklotrasy“, kterými jsou zpřesněny záměry ze Zásad územního rozvoje Jihomoravského kraje. Ve výkresu odůvodnění O.6 Cyklistická doprava – schéma jsou k výše uvedenému jevu navíc vyznačeny „vybrané pouliční cyklotrasy“, které naznačují možná vybraná propojení území města, která však již nejsou závazná a je možné je operativně upravovat nebo dále doplňovat.

Obecně ve výkresu odůvodnění O.6 nejsou trasy vymezeny závazně a umístění jakýchkoliv cyklistických tras nebo stezek je možná v souvislosti s obecnými podmínkami uvedenými v kapitolách 6.1 až 6.5 Výroku ve všech plochách.“

Konečné vyhodnocení podání se vztahuje k výslednému řešení Návrhu nového ÚPmB:

Návrh Územního plánu města Brna pro opakované veřejné projednání (06/2021) byl upraven a požadované propojení cyklostezkou Technologický park - Kuřim bylo doplněno o tuto trasu do výkresu 2.2. a Odůvodnění.

Tímto je požadavek zohledněn.

Věcná podstata způsobů vypořádání předmětného podání zůstává nadále relevantní, přestože návrh nového územního plánu města Brna prošel přepracováním s ohledem na Pokyny ZMB z roku 2022 a byl uveden do jednotného standardu ÚPD dle stavebního zákona a jeho prováděcích předpisů. Výše uvedené texty je tedy nutno chápat také ve smyslu těchto úprav.

Námítka č.26

Výrok:

Námítce se vyhovuje.

Odůvodnění:

V dané věci uplatnila připomínku MČ Brno-Medlánky, pořizovatel požadavku vyhověl takto: Stávající zástavba RD ve východním konci ulice Turistická byla zahrnuta do stabilizované plochy městské zeleně Z - zámecký park- již v Konceptu nového ÚP. Existence stávající zástavby zahrnuté do jiné funkční plochy nestavební je ošetřena obecným regulativem a neznamená její vymístění a dotvoření celého území jako park.

Zástavba RD dotváří charakter území u křižovatky ulic Turistická a Hudcova a zasahuje území o rozloze cca 0,24 ha. Proto je možné pro zástavbu vymežit samostatnou stavební funkční plochu v souladu s požadavkem § 3 odst 1 vyhl. 501/2006 Sb., v platném znění.

Obdobně lze postupovat v případě zástavby komerčními objekty a v ulici Hudcova 2,2a, které zahrnují území o rozloze cca 0,31 ha.

Zpracovatel se na základě pokynu pořizovatele problematikou vymezení odpovídající stavební plochy pro zástavbu RD na ul. Turistická a zástavbu vybavenosti na ul. Hudcova znovu zabýval

*a –z pozice odborného garanta správnosti řešení– vymezil jednu stabilizovanou plochu smíšenou obytnou.
Ve výsledku je námitce vyhověno.*

Věcná podstata způsobů vypořádání předmětného podání zůstává nadále relevantní, přestože návrh nového územního plánu města Brna prošel přepracováním s ohledem na Pokyny ZMB z roku 2022 a byl uveden do jednotného standardu ÚPD dle stavebního zákona a jeho prováděcích předpisů. Výše uvedené texty je tedy nutno chápat také ve smyslu těchto úprav.

443
Adresát: Magistrát města Brna, Odbor územního plánování a rozvoje, Kounicova 67, 601 676 Brno

Podatel:

Jméno a příjmení:

Trvale bytelný:

(Jsem-li majitelem nemovitosti v ploše dotčené navrhovanou změnou (uvést parcelní číslo pozemku nebo číslo popisné stavby nebo identifikaci bytové či nebytové jednotky))

..... v katastrálním území: MEDLÁNKY

(* nehodící se škrtněte)

NÁMITKA – PŘIPOMÍNKA* proti Návrhu Územního plánu města Brna, jeho grafické i textové části

MAGISTRÁT MĚSTA BRNA
Odbor územního plánování a rozvoje

Doslo: 02-06-2020

C. J. MMBR/022062
PHI:

Vznáším námítky – připomínky označené níže křížkem:

Požadujeme zásadně redukovat navrhovaný rozsah záboru zemědělského půdního fondu a navrhované navýšení zastavěnosti v k. ú. Medlánky.

Požadujeme vypuštění plánovaných komunikací:
 mezi Komínem (resp. Bystřicí) a Medlánkami se zaústěním do ulice Turistické (navržené jako veřejné prostranství se zábořem ploch polí a zahrádek v lokalitě u křížku pro budoucí silnici),
 mezi Medlánkami a Ivanovicemi od ulice V Újezdech pod kasárnami v Řečkovicích (R/1),
 mezi Technologickým parkem (ul. Purkyňovou) a ulicí Hudcovou, ústící naproti ZŠ (Me/1).

Požadujeme vypuštění plánovaných územních rezerv pro komunikace:
 mezi ulicí Turistickou (od křížku) a ulicí Purkyňovou mezi Medláneckými kopci,
 mezi ulicí Turistickou a ulicí V Újezdech.

Nesouhlasíme s novým dopravním propojením mezi ulicemi v Újezdech a K Babě v rozvojové ploše Me-3.

Požadujeme změnit plánovanou výstavbu na polích mezi Ivědiarovicemi, Řečkovicemi a Ivanovicemi výhradně na méně intenzivní nízkopodlažní výstavbu do úrovně podlažnosti 2, ideálně výstavbu rodinných domů a jejich funkční komunikační napojení do území té městské části, kde je tato výstavba plánována. Požadujeme zásadní snížení intenzity využití území celých rozvojových ploch R-3 a Me-4 (méně obyvatel, méně pracovníků) a to také výrazným rozšířením ploch zeleně Z, kterých by mělo být násobně více, než je v lokalitě plánováno.

Požadujeme v rozvojové ploše Me-4 pod ulicí V Újezdech plochu V/a2 ponechat v navrhovaném umístění podél stávající komunikace, avšak její celkový rozsah zmenšit na rozsah dle stávajícího ÚP tak, aby tato plocha začínala až za křižovatkou s ulicí Nadačnická; ve zbyvajících plošech vymezit plochu zeleně Z.

Požadujeme novou výstavbu v rozvojové ploše Me-4 podmínit prověřením v rámci územní studie s ohledem na přilehlou rekreačně sportovní oblast a zachování plnohodnotného prostupu do této oblasti.

Požadujeme zásadní snížení intenzity využití území Geofyziky a Medlánecké cihelny v rozvojové ploše R-8 (méně obyvatel, méně pracovníků), aby byl rozvoj těchto lokalit únosný pro stávající infrastrukturu Medlánek.

Požadujeme mezi veřejné prospěšné stavby zahrnout také komunikační propojení mezi ulicemi Renčova a Terezy Novakove pro odlehčení dopravy z Duhových Polí.

Požadujeme vypuštění územní rezervy pro bydlení v zahradách a polích v lokalitě B-6 při ulici Turistické a Vycházkové a vypuštění územní rezervy pro bydlení pod ulicí V Újezdech B-7.

Požadujeme zachovat stávající stabilizovanou plochu vysazeného a vzrostlého biokoridoru kolem Medláneckého potoka jako plochu Územního systému ekologické stability (ÚSES) – biokoridor – a dle reálného stavu masivních výsadeb kolem polní cesty na pozemku p. č. 1518 v k. ú. Medlánky vymezit plochu krajinné zeleně K.

Požadujeme v rámci katastru Medlánek vyčlenit funkční plochy na městských pozemcích pro domov pro seniory, sběrné středisko separovaného odpadu, školství a sport.

MEDLÁNECKÝ ZPRAVODAJ

Statutární město Brno

Doručeno: 02.06.2020

MMB/0222062/2020

listy:1 přílohy:

druh: 11/sv:

CISIO 3 / KVĚTEN 2020



mmb1e577388fb0

Požadujeme změnit pobytovou louku kolem tzv. Zebětínské cesty v prodloužení ulice Zebětínek (p. č. 1811 v k. ú. Medlánky) ze zemědělské plochy A na plochu krajinné zeleně K.

Požadujeme zachovat stávající prostup územím mezi ulicemi Turistickou a Vycházkovou a pozemky p. č. 1033/1 a 1033/12 v k. ú. Medlánky definovat dle reálného stavu jako zeleň Z, tzn. neměnit na zahrady I.

Požadujeme plochu vedle stromové kaple na pozemku p. č. 1353 v k. ú. Medlánky vymezit pro vzpomínkový háj s možností pohřbívání ke kořenům jako plochu V/xh.

Požadujeme změnit pozemky dostupné jen cestou kolem medláneckého rybníka (p. č. 994/1, 1000/11 a další související pozemky v k. ú. Medlánky, které byly dříve plochami H) z ploch bydlení B na plochy zeleně Z nebo K nebo plochy vodní a vodohospodářské H, jak je tomu dosud.

Požadujeme plochu částí městských pozemků při ul. Rysova p. č. 985/1 a 985/19 v k. ú. Medlánky, kde se nachází zahrada MŠ a veřejná zeleň, ponechat jako plochy zeleně Z; v případě trvání požadavku na doplnění zástavby změnit na plochu veřejné vybavenosti V pro možnost vybudování domova pro seniory.

Požadujeme změnit pozemky plánované historicky jako rezerva pro novou radnici u kruhového objezdu (p. č. 985/21 a přílehlající části pozemků p. č. 985/1 a 985/2 v k. ú. Medlánky) z plochy bydlení B/r2 na plochu veřejné vybavenosti V/r2).

Požadujeme plochu mezi městským bytovým domem Jabloňová 22-28 a ulicí Kuřimskou ponechat plochy dle stávajícího ÚP jako zeleň Z, tzn. neměnit na bydlení B.

V lokalitě Technoparku v rozvojové ploše Me-1 požadujeme zredukovat navrhované plochy bydlení za parkem ve prospěch ploch zeleně, a to alespoň v rozsahu, jak s nimi počítal stávající územní plán, požadujeme v souladu se stávajícím ÚP zachovat pruh zeleně pro rozšíření Zámeckého parku směrem k budoucí zastávce tramvaje a dále jej prodloužit podél budoucí tramvajové trati Me/31 celou lokalitou Technoparku a v jejím sousedství vést plochu pro vybudování stezky pro pěší a cyklisty pro zajištění prostupnosti území z Medlánek do Králova Pole.

V lokalitě Technoparku v rozvojové ploše Me-1 dále požadujeme navýšení ploch zeleně alespoň na úroveň stávajícího ÚP, dále požadujeme v části této lokality blíže k Medláncům pamatovat i na veřejnou vybavenost v podobě školství, hřišť a sportovišť, aby noví obyvatelé i zaměstnanci nezhorsili již tak nedostatečnou kapacitu stávající veřejné vybavenosti v Medláncích (MŠ, ZŠ, centrum volného času, dětská hřiště, sportoviště). Požadujeme v dostupné vzdálenosti od ZŠ plochu pro sport S pro vybudování tělocvičny či malé sportovní haly, kterou by mohly využívat na tělocviku i děti základní školy, jejíž tělocvična je za hranou kapacity a brání případnému navýšení počtu žáků.

Požadujeme zahrnout cyklostezku spojující Technopark a Průmyslovou zónu v Kuřimi kolem kasáren v Řečkovicích, Ivanovicích a Česku.

Požadujeme respektovat reálný stav využití území a v lokalitě Zámeckého parku vymezit plochy zastavěné rodinnými domy jako plochy bydlení B/r1 a plochu pod zámkem jako plochu smíšenou obytnou C a v lokalitě Medláneckého kopce a jeho úpatí vymezit plochy zahrad I.

Dále doplňuji:

MAGISTRÁT MĚSTA BRNA
Odbor územního plánování a rozvoje
Dostalo dne: 11.7.2020
C.j. MMB.....
Přil.:.....


Co se týká odůvodnění mé připomínky/námítky, plně odkazuji na stanovisko MČ Brno-Medlánky k Návrhu Územního plánu města Brna.

V Brně dne 27.5.2020

Podpis

Lebreux Ingeborg (Magistrát města Brna)

Od:
Odesláno:
Komu:
Předmět:
Přílohy:



Dobry den,

Dovoluji si vam zaslat podepsany sken namitky ve veci noveho uzemniho planu, který ma nepriznive ovlivnit místo, kde se svoji rodinou ziji. Medlanky jsou jednou z nejkrasnejsich lokalit v Brne a neprejeme si prijít o vsechnu tu zelen.

Dekuji za evidenci namitky.

S pozdravem,



MMB/0222062/2020

Námítka č.1

Výrok:

Námítce se vyhovuje částečně.

Odůvodnění:

Předmětné území Medlánek má být dle dohody o vypořádání stanoviska Ministerstva životního prostředí (MŽP ČR) ke Konceptu ÚPmB ze dne 22.6.2017 z hlediska záboru ZPF řešeno dle varianty II. Konceptu ÚPmB s požadavkem na převedení rozvojové lokality Me-7 v rozsahu var. I Konceptu ÚPmB do územní rezervy pro bydlení (v Návrhu ÚPmB územní rezerva B-6) a dle podnětu samosprávy rozvojovou lokalitu Me-8 východně od komunikačního propojení řešit v rozsahu dle var. III (v Návrhu ÚPmB rozvojová lokalita Me-4) a západně od komunikačního propojení zařadit do územní rezervy pro bydlení v rozsahu dle var. II. (v Návrhu ÚPmB část územní rezervy B-7). V bezprostředním okolí měla být navazující rozvojová lokalita v MČ Brno-Řečkovice a Mokrá hora R-3 řešena obdobným způsobem - východně od komunikačního propojení rozvoj území dle var. III Konceptu ÚPmB (v Návrhu ÚPmB rozvojová lokalita R-3), západně od komunikace územní rezerva pro bydlení v rozsahu dle var. II. (v Návrhu ÚPmB část územní rezervy B-7). Tato dohodnutá řešení jsou součástí Pokynů pro vypracování Návrhu ÚPmB, které schválilo Zastupitelstvo města Brna usnesením č. ZM7/3871 na zasedání konaném dne 19. 6. 2018 (dále jen "Pokyny"). Návrhem ÚPmB jsou tak v daném území zcela naplněny Pokyny pro vypracování Návrhu ÚPmB a dotčený orgán MŽP ČR v této fázi pořizované dokumentace plně souhlasí s předloženým řešením Návrhu ÚPmB z hlediska záboru ZPF v k.ú. Medlánský, a proto není důvodné předmětné řešení měnit.

Uvádíme také, že územní rozvoj v ose Medlánský – Řečkovice – Ivanovice vyplývá ze Zadání, které je tímto způsobem konzistentně naplňováno. Tento rozvoj souvisí s trasováním D43 a předmětné územní rezervy bude možné aktivovat (převést do návrhu) pouze v případě, že bude na úrovni ZÚR JMK rozhodnuto o výsledné variantě řešení D43 na území města. Při návrhu řešení pak musí být zohledněny a zapracovány i případné další dopady a souvislosti, které nyní nelze dopředu předjímat.

Ovšem je nutné uvést, že v k.ú. Medlánský téměř nedochází v Návrhu ÚPmB k vymezení nových zastavitelných (návrhových) ploch oproti platnému ÚPmB, vyjma zastavitelných ploch na východní straně prodloužené ulice V Újezdech.

Nicméně na základě rozhodnutí Rady města Brna (RMB), které přijala na schůzi RMB č. R8/127 zahájené dne 20.1.2021 s pokračováním dne 25.1.2021, uplatnil určený zastupitel, radní pro územní plánování RNDr. Filip Chvátal, PhD. u pořizovatele připravovaného Územního plánu města Brna – Odboru územního plánování a rozvoje MMB, ve smyslu § 53 odst. (1) zákona č. 183/2006 sb., o územním plánování a stavebním řádu, ve znění pozdějších předpisů, podnět, aby vyhodnocení výsledků projednání dokončil v souladu s doporučením RMB. RMB doporučila řešení u problematických oblastí rozvoje města stěžejního charakteru. U předmětné územní rezervy B-6 a B-7 následujícím způsobem:

„Vzhledem k tomu, že došlo na úrovni ZÚR JMK k rozhodnutí o umístění koridoru komunikace R-43 na území města Brna, je možné učinit rozhodnutí a aktivovat územní rezervy, tj. územní rezervy převést zpět do zastavitelných ploch dle projednané a vybrané varianty Konceptu ÚPmB či dílčích úprav. Aktivaci územních rezerv převedením do zastavitelných ploch však nelze v úpravě Návrhu ÚPmB před opakovaným veřejným projednáním doporučit, ale až po první aktualizaci nového ÚPmB v rámci Zprávy o uplatňování ÚPmB, případně samostatnou změnou nového ÚPmB. V Návrhu ÚPmB by tak byly územní rezervy ponechány vyjma těch, kde je na základě výsledků projednání doporučeno jejich vypuštění (např. právě předmětná B-6 a B-7).“

Na základě výše uvedeného pořizovatel dává pokyn územní rezervu B-6 a B-7 z návrhu ÚPmB vypustit v souladu s podnětem určeného zastupitele.

Věcná podstata způsobů vypořádání předmětného podání zůstává nadále relevantní, přestože návrh nového územního plánu města Brna prošel přepracováním s ohledem na Pokyny ZMB z roku 2022 a byl uveden do jednotného standardu ÚPD dle stavebního zákona a jeho prováděcích předpisů. Výše uvedené texty je tedy nutno chápat také ve smyslu těchto úprav.

Námítka č.2

Výrok:

Námítce se vyhovuje částečně.

Odůvodnění:

Tangenciální propojení městských částí Brno-Komín a Brno - Bystrc s MČ Brno-Medlánky je dlouhodobě sledované už v platném ÚPmB, pro které je zde vymezena plocha komunikací a prostranství místního významu s navazující plochou krajinné zeleně pro možnost umístění stromořadí či jiného krajinného prvku v rekreačně využívaném území. V Návrhu nového ÚPmB se rovněž v kontinuitě se stávajícím ÚPmB vymezuje plocha veřejného prostranství, která kopíruje stávající zpevněnou cestu vedoucí přes předmětné území (agreguje částečně i návrhovou plochu krajinné zeleně KV ze stávajícího ÚPmB, což je dáno měřítkem nového ÚPmB) a která vytváří podmínky pro žádoucí prostupnost územím. Z hlediska koncepce uspořádání dopravy slouží tato plocha pro vedení samostatné cyklotrasy. Zajišťuje dopravní obsluhu pro rozvojovou část brněnské ZOO ze strany Brna-Bystrce a stabilizovaného areálu Pily ČR, dále pak stabilizovaného areálu Policie ČR a medláneckého letiště ze strany Brna-Medlánek. Převážná část území je však určena pro nestavební využití, které negeneruje dopravní zatížení. Koridor již v současné době plní funkci obsluhy navazujících pozemků a jeho vymezení je nezbytné. Jeho šířka neznamená „výstavbu“ komunikace v celé šíři, ale umožňuje „kultivaci“ nevyhovujícího stavu a doplnění např. oboustranného stromořadí a zvýšení kvality prostupnosti pro pěší a cyklisty. To, jakým způsobem bude upraven provoz na tomto propojení nebo případně rozdělení na provozně nezávislé úseky není předmětem řešení územního plánu, ale úpravy organizace dopravy, která stanoví podmínky provozu, případně zamezí průjezdu nebo omezí některé nežádoucí pohyby.

Na základě rozhodnutí Rady města Brna (RMB) konané na schůzi RMB č.R8/127 zahájené dne 20.1.2021 s pokračováním dne 25.1.2021, uplatnil určený zastupitel, radní pro územní plánování RNDr. Filip Chvátal, PhD. u pořizovatele připravovaného Územního plánu města Brna – Odboru územního plánování a rozvoje MMB, ve smyslu § 53 odst. (1) zákona č. 183/2006 sb., o územním plánování a stavebním řádu, ve znění pozdějších předpisů, podnět, aby vyhodnocení výsledků projednání dokončil v souladu s doporučením RMB. Co se týče problematické oblasti rozvoje města RMB doporučila komunikační propojení Komín - Medlánky řešit jako návrhovou plochu veřejného prostranství O s tím, že část tohoto koridoru v prostoru od odbočky k rozvojové ploše ZOO k areálu Policie ČR bude stabilizován v rozsahu platného ÚPmB (bez integrace plochy zeleně).

Věcná podstata způsobů vypořádání předmětného podání zůstává nadále relevantní, přestože návrh nového územního plánu města Brna prošel přepracováním s ohledem na Pokyny ZMB z roku 2022 a byl uveden do jednotného standardu ÚPD dle stavebního zákona a jeho prováděcích předpisů. Výše uvedené texty je tedy nutno chápat také ve smyslu těchto úprav.

Pro úplnost doplňujeme, že na základě Pokynu č. 6) "Důkladné opakované posouzení připomínek městských částí z veřejného projednání" Zastupitelstva města Brna ze dne 21.06.2022, došlo v území kolem areálu bývalého JZD k úpravě návrhu spočívající v zapracování řešení dle ÚS Komín, Palcary - jih (Ing.arch. Jenčková, 08/2022). V území jsou nově vymezeny plochy smíšené obytné všeobecné, plochy občanského vybavení veřejného a s tím spojené upravené vedení dopravní infrastruktury.

Námítka č.3

Výrok:

Námítce se nevyhovuje.

Odůvodnění:

V rámci podání je vysloven požadavek na vypuštění komunikačního propojení mezi Medláncami a Ivanovicemi, od ulice V Újezdech, označeným ve výkrese 2.2 jako R/1.

Vyhodnocení z r. 2020:

„Záměr R/1 má přímou souvislost s rozvojem MČ Brno-Řečkovice a MČ Brno-Ivanovice a tento záměr nelze vypustit, ale jeho podoba dozná změn.

V upraveném návrhu budou doplněny plochy rozvoje na k.ú. Ivanovice a záměr R/1 nebude propojován na k.ú. Medlánců a bude veden v koridoru ulice Terezy Novákové (záměr R/31).“

Pro dokladování transparentnosti procesu vyhodnocení podání a pro úplnost uvádíme, že v předmětném území došlo ke změně. Ve výsledném řešení Návrhu nového ÚPmB byla poloha záměru R/1 upravena a záměr je připojen na ulici Žilkovu v MČ Brno-Řečkovice a Mokrý Hora. S územím MČ Brno-Medlánců není propojen.

Tato změna však nemá vliv na podstatu vyhodnocení požadavku podatele.

Věcná podstata způsobů vypořádání předmětného podání zůstává nadále relevantní, přestože návrh nového územního plánu města Brna prošel přepracováním s ohledem na Pokyny ZMB z roku 2022 a byl uveden do jednotného standardu ÚPD dle stavebního zákona a jeho prováděcích předpisů. Výše uvedené texty je tedy nutno chápat také ve smyslu těchto úprav.

Námitka č.4

Výrok:

Námitce se vyhovuje částečně.

Odůvodnění:

V rámci podání je požadováno vypuštění plánované komunikace mezi Technologickým parkem (ul. Purkyňovou a ulicí Hudcovou, ústící naproti ZŠ (záměr Me/1).

Pro dokladování transparentnosti procesu vyhodnocení podání je uvedeno také mezitímní vyhodnocení z r. 2020:

Požadavku nebylo v roce 2020 vyhověno, protože: „ÚPmB vymezuje doplnění komunikaci sběrného významu Me/1 z ul. Purkyňova do ul. Hudcova, která je nezbytná pro rozvoj lokality Technologický park Me-1. Společně s další komunikační sítí v navazujícím území doplňuje dopravní skelet pro odvedení dopravy z této části území.“

Konečné vyhodnocení podání se vztahuje k výslednému řešení Návrhu nového ÚPmB:

Návrh Územního plánu města Brna pro opakované veřejné projednání (06/2021) byl upraven. Záměr Me/1 byl přetrasován do souběžné polohy s ulicí Hradeckou. Do ulice Hudcovy naproti ZŠ tedy není připojen.

Tímto je požadavek zohledněn.

Pro úplnost doplňujeme, že ačkoli byla sběrná komunikace Me/1 vypuštěna, zůstává navržena místní komunikace v rámci plochy veřejného prostranství.

Věcná podstata způsobů vypořádání předmětného podání zůstává nadále relevantní, přestože návrh nového územního plánu města Brna prošel přepracováním s ohledem na Pokyny ZMB z roku 2022 a byl uveden do jednotného standardu ÚPD dle stavebního zákona a jeho prováděcích předpisů. Výše uvedené texty je tedy nutno chápat také ve smyslu těchto úprav.

Námitka č.5

Výrok:

Námitce se nevyhovuje.

Odůvodnění:

Návrh ÚPmB (6/2020) vymezil O-6 jako územní rezervu k prověření možnosti napojení lokality bydlení vymezené v územní rezervě B-6 na komunikační síť ve směru Medlánců (Technologický park) - Hudcova - Řečkovice - Ivanovice tak, aby byl přiměřeně doplněn

chybějící dopravní skelet, přičemž je možné aktivovat územní rezervu pouze v případě, že bude na úrovni ZÚR JMK rozhodnuto o trasování D43 na území města Brna.

Nicméně na základě rozhodnutí Rady města Brna (RMB), které přijala na schůzi RMB č.R8/127 zahájené dne 20.1.2021 s pokračováním dne 25.1.2021, uplatnil určený zastupitel, radní pro územní plánování RNDr. Filip Chvátal, PhD. u pořizovatele připravovaného Územního plánu města Brna – Odboru územního plánování a rozvoje MMB, ve smyslu § 53 odst. (1) zákona č. 183/2006 sb., o územním plánování a stavebním řádu, ve znění pozdějších předpisů, podnět, aby vyhodnocení výsledků projednání dokončil v souladu s doporučením RMB. RMB doporučila řešení u problematických oblastí rozvoje města stěžejního charakteru. u předmětné územní rezervy O-6 následujícím způsobem:

„Vzhledem k tomu, že došlo na úrovni ZÚR JMK k rozhodnutí o umístění koridoru komunikace R-43 (S43) na území města Brna, je možné učinit rozhodnutí a aktivovat územní rezervy tj. územní rezervy převést zpět do zastavitelných ploch dle projednané a vybrané varianty Konceptu ÚPmB či dílčích úprav. Aktivaci územních rezerv převedením do zastavitelných ploch však nelze v úpravě Návrhu ÚPmB před opakovaným veřejným projednáním doporučit, ale až po první aktualizaci nového ÚPmB v rámci Zprávy o uplatňování ÚPmB, případně samostatnou změnou nového ÚPmB. V Návrhu ÚPmB by tak byly územní rezervy ponechány vyjma těch, kde je na základě výsledků projednání doporučeno jejich vypuštění.

Vzhledem k nesouhlasu s původním vedením územní rezervy O-5 a výše uvedenému doporučení RMB na vypuštění koridoru územní rezervy O-6 a O-5 centrem Medlánek byla následně naznačena možnost změny jejího trasování. Jejich úpravu však nebylo možné z časových důvodů prověřit v potřebné podrobnosti a s podrobnějším vyhodnocením dopadů a vlivů na území.

Aby bylo možné podrobněji prověřit toto území jednak z hlediska koncepce dopravy (Odboru dopravy MMB) a z hlediska územních dopadů (Odboru územního plánování a rozvoje MMB), bylo z pozice pořizovatele rozhodnuto o potřebě jejího dalšího vymezení.

Z tohoto důvodu bude územní rezerva O-6 v Návrhu ponechána beze změny a územní rezerva O-5 bude upravena do koridoru v návaznosti od územní rezervy O-6 po propojení se záměrem R/1.

Závěrem uvádíme, že vzhledem k tomu, že se jedná pouze o územní rezervy, tak aktuálně nedochází k žádné změně ÚPmB v souvislosti s těmito dopravními koridory. Po zpracování podrobnějších prověřovacích studiích budou vyhodnoceny dopady do území a až následně na základě doporučení bude rozhodnuto o těchto územních rezervách a případném konkrétním vedení tohoto komunikačního propojení.

Věcná podstata způsobů vypořádání předmětného podání zůstává nadále relevantní, přestože návrh nového územního plánu města Brna prošel přepracováním s ohledem na Pokyny ZMB z roku 2022 a byl uveden do jednotného standardu ÚPD dle stavebního zákona a jeho prováděcích předpisů. Výše uvedené texty je tedy nutno chápat také ve smyslu těchto úprav.

Námítka č.6

Výrok:

Námítce se vyhovuje částečně.

Odůvodnění:

Návrh ÚPmB (6/2020) vymezil O-5 centrem Medlánek jako územní rezervu k prověření možnosti napojení lokality bydlení vymezené v územní rezervě B-6 na komunikační síť ve směru Medlánský park (Technologický park) - Hudcova - Řečkovice - Ivanovice tak, aby byl přiměřeně doplněn chybějící dopravní skelet.

Dále viz odůvodnění námítky č.5

Věcná podstata způsobů vypořádání předmětného podání zůstává nadále relevantní, přestože návrh nového územního plánu města Brna prošel přepracováním s ohledem na Pokyny ZMB z roku 2022 a byl uveden do jednotného standardu ÚPD dle stavebního zákona a jeho prováděcích předpisů. Výše uvedené texty je tedy nutno chápat také ve smyslu těchto úprav.

Námítka č.7

Výrok:

Námítce se vyhovuje.

Odůvodnění:

V rámci podání je požadováno zrušení dopravního propojení mezi ulicemi V Újezdech a K Babě v rozvojové ploše Me-3.

Původní vyhodnocení z r. 2020:

„Komunikace v ulici V Újezdech je vymezena plochou dopravní infrastruktury D, komunikace v ulici K Babě je vyznačeno plochou veřejného prostranství. Rozvojová lokalita Me-3 není s ulicí V Újezdech přímo propojena. Přímé propojení je možné v rámci obecných podmínek využití území, ovšem vzhledem k realizované zástavbě je obtížně realizovatelné a nevhodné. V rámci prostupnosti území je vhodné do karty lokality doplnit podmínku propojení pouze pro pěší a cyklisty.“

Pro dokladování transparentnosti procesu vyhodnocení podání a pro úplnost uvádíme, že v předmětném území došlo ke změně. Ve výsledném řešení Návrhu nového ÚPmB byla poloha záměru R/1 upravena a na k.ú. Medlánky již není vymezen. Komunikace v ulici V Újezdech již není vymezena plochou dopravní infrastruktury D, ale plochou veřejných prostranství. V kartě rozvojové lokality Me-3 je doplněna podmínka zajištění prostupu územím pro pěší a cyklisty.

Tato změna však nemá vliv na podstatu původního vyhodnocení podání.

Věcná podstata způsobů vypořádání předmětného podání zůstává nadále relevantní, přestože návrh nového územního plánu města Brna prošel přepracováním s ohledem na Pokyny ZMB z roku 2022 a byl uveden do jednotného standardu ÚPD dle stavebního zákona a jeho prováděcích předpisů. Výše uvedené texty je tedy nutno chápat také ve smyslu těchto úprav.

Námítka č.8

Výrok:

Námítce se vyhovuje částečně.

Odůvodnění:

Podatel požaduje změnit plánovanou výstavbu na polích mezi Medládkami, Řečkovice a Ivanovicemi (rozvojové lokality R-3 a Me-4) výhradně na méně intenzivní nízkopodlažní zástavbu, případně požaduje významné rozšíření ploch zeleně.

Rozvojová lokalita Me-4 bude na základě doporučení samosprávy města k vypořádání námitek a připomínek doručených k projednanému Návrhu nového ÚP upravena následovně: Návrhové stavební plochy bydlení (B) a smíšená obytná (C) budou vymezeny jako plocha zemědělská (A). Zůstane tak zachováno stávající funkční využití dle platného ÚPmB – pro zemědělský půdní fond. Původně vymezená plocha městské zeleně pro nový park nebude vymezena. Rozvojová lokalita Me-4 bude zredukována a zůstane pouze jižní část s návrhovými plochami pro veřejnou vybavenost (V).

Rozvojová lokalita R-3 měla původně zůstat bez úprav. Věcný obsah námítky k rozvojové lokalitě R-3 byl však uplatněn opakovaně při 1. opakovaném veřejném projednání. Podnět na změnu regulativu u předmětné plochy B/k3 na B/r2 podala mimo jiné MČ Brno-Řečkovice a Mokrý Hora. Určený zastupitel RNDr. Filip Chvátal, PhD. dle § 53 odst. (1) stavebního zákona uplatnil v procesu vyhodnocování výsledků projednání dopisem č.j. MMB/0477610/2021 ze dne 13.9.2021 na základě doporučení RMB R8/168 konané dne 1.9.2021 podnět na zohlednění místních zájmů MČ Brno-Řečkovice a Mokrý Hora a to u plochy bydlení v lokalitě Díly (mezi areálem kasáren a zástavbou v ul. Žilkova) snížit výšku zástavby na 2; tj. na místo uvedené B/k3 změnit regulativ na B/r2. Městské části jsou dle Statutu města Brna oprávněny uplatňovat právo na místní samosprávu ve specifickém režimu prostřednictvím vyjádření k projednávaným územně plánovacím dokumentacím.

Na základě výsledků projednání byly místní zájmy městské části Brno-Řečkovice zohledněny a Návrh pro druhé veřejné opakované projednání bude upraven (u předmětné plochy dojde

ke změně regulativu z B/k3 na B/r2 a k vymezení plochy smíšené obytné C/k3 podél budoucí městské třídy). Touto úpravou je částečně reagováno také na požadavek podatele.

V rámci předmětné lokality je v aktuálním návrhu ÚPmB samostatně vymezena jedna plocha městské zeleně a o dalších se neuvažuje. Platí však to, že u ploch bydlení i ploch smíšených obytných je dle regulativu povinnost dodržet minimální plochu zeleně v rozsahu 30 % pro disponibilní pozemky stavebního záměru. Zeleň tedy musí být, jak požaduje podatel, výraznou součástí ploch C.

Věcná podstata způsobů vypořádání předmětného podání zůstává nadále relevantní, přestože návrh nového územního plánu města Brna prošel přepracováním s ohledem na Pokyny ZMB z roku 2022 a byl uveden do jednotného standardu ÚPD dle stavebního zákona a jeho prováděcích předpisů. Výše uvedené texty je tedy nutno chápat také ve smyslu těchto úprav.

Námítka č.9

Výrok:

Námítce se vyhovuje.

Odůvodnění:

Plochy pro veřejnou vybavenost v rozvojové lokalitě Me-4 jsou určeny pro výstavbu MŠ. V dotčeném území se vyskytují převážně plochy bydlení. Rozvojová lokalita proto řeší doplnění ploch veřejné vybavenosti na severním okraji MČ Medlánky, které navážou na přírodně rekreační území kolem Medláneckého rybníka. MČ Medlánky dlouhodobě postrádá novou mateřskou školu, část plochy pro veřejnou vybavenost je proto vhodné využít právě tímto účelem. Z toho důvodu je vhodné ponechat pro ni vymezené plochy.

Věcná podstata způsobů vypořádání předmětného podání se mění, a to i ve vazbě na skutečnost, že návrh nového územního plánu města Brna prošel přepracováním s ohledem na Pokyny ZMB z roku 2022 a byl uveden do jednotného standardu ÚPD dle stavebního zákona a jeho prováděcích předpisů, tj. výše uvedené texty je nutno chápat ve smyslu těchto úprav.

Vyhodnocení se mění takto:

V daném území došlo na základě nového požadavku místní samosprávy městské části Brno-Medlánky k úpravě návrhu spočívající v úpravě rozsahu vymezené rozvojové lokality Me-4. Rozvojová lokalita byla redukována a mezi poldrem a veřejným prostranstvím – pokračování ul. Nadační byla ponechána plocha zeleně; z tohoto důvodu je možné námítce vyhovět.

Námítka č.10

Výrok:

Námítce se nevyhovuje.

Odůvodnění:

Požadujete pro rozvojovou lokalitu Me-4 podmínku prověření územní studií. Jako důvod uvádíte především prostup do sousedících rekreačních a sportovních oblastí.

Podmínka tohoto prostupu je uvedena v kartě lokalit, nemůže být tedy opomenuta. Územní studie se předepisuje zpravidla ve větších rozvojových plochách pro řešení vybraných problémů, případně pro variantní řešení. Na své náklady může územní studii zpracovat také ten, který změnu v území inicioval a realizuje ji. Plocha této lokality je však pro zadání samostatné územní studie příliš malá a okruh problémů příliš omezený na to, aby se nová výstavba ÚS podmiňovala.

Rozsah rozvojové lokality Me-4 byl oproti původnímu návrhu podstatně zmenšen.

Věcná podstata způsobů vypořádání předmětného podání zůstává nadále relevantní, přestože návrh nového územního plánu města Brna prošel přepracováním s ohledem na Pokyny ZMB z roku 2022 a byl uveden do jednotného standardu ÚPD dle stavebního zákona a jeho prováděcích předpisů. Výše uvedené texty je tedy nutno chápat také ve smyslu těchto úprav.

Námítka č.11

Výrok:

Námítce se nevyhovuje.

Odůvodnění:

Pro lokalitu R-8 požadujete zásadní snížení intenzity využití území. Uprostřed stabilizovaných ploch pro bydlení se nachází zahrádkářská kolonie, nevyužívané objekty a výšková stavba bývalé Geofyziky.

Návrh nového ÚP počítá s využitím zahrádek pro plochu veřejné městské zeleně, která může plnit i funkci veřejného prostranství. Zbytek ploch je určený pro bydlení nebo jako plocha smíšená obytná s volnou zástavbou s výškovou úrovní v/3 (6-16 m). Toto je nejnižší možná výšková úroveň vhodná pro městskou zástavbu, obytná sídliště a areály. Nižší zástavba s nižší intenzitou osídlení 1 nebo 2 je vhodná pro rezidenční nízkopodlažní zástavbu, tedy samostatné nebo řadové rodinné domy. Nově navrhovaná zástavba bude navazovat svým charakterem spíše na zástavbu mezi ulicemi Podpěrova a Jabloňová také s výškovou úrovní v3. Větší výšková úroveň v/5 je navržena pouze pro stávající výškovou budovu Geofyziky. Snižování výškové úrovně zástavby pod úroveň 3 a s tím snižování intenzity využití území není možné. Výšková úroveň 3 je pro volnou bytovou zástavbu nejnižší možná, nižší zástavba rodinnými domy (rezidenční zástavba) v lokalitě není vhodná.

Věcná podstata způsobů vypořádání předmětného podání zůstává nadále relevantní, přestože návrh nového územního plánu města Brna prošel přepracováním s ohledem na Pokyny ZMB z roku 2022 a byl uveden do jednotného standardu ÚPD dle stavebního zákona a jeho prováděcích předpisů. Výše uvedené texty je tedy nutno chápat také ve smyslu těchto úprav.

Námítka č.12

Výrok:

Námítce se nevyhovuje.

Odůvodnění:

V rámci námítky je požadavek na vymezení propojení ulice Renčovy a Terezy Novákové formou veřejně prospěšných staveb.

Ve výkresu 2.2 Souhrnný výkres dopravy a 3.0 Veřejně prospěšných staveb jsou vymezeny plochou dopravní infrastruktury D prvky systému komunikací, tvořící základní komunikační systém města Brna (komunikace sběrné, nadsběrné, rychlostní a dálnice).

Komunikace, které jsou vymezeny plochou veřejných prostranství jsou součástí místní sítě a zajišťují doplňkové propojení v rámci městské části. Tímto způsobem je vyznačeno i propojení Renčova – Terezy Novákové.

Z hlediska nastavených principů vyznačení prvků (viz výše) nelze požadavku na doplnění vymezení propojení Renčova – Terezy Novákové ve výkresu 2.2 a 3.0 vyhovět, protože se jedná především o síť obslužných komunikací vymezených plochou veřejných prostranství.

Věcná podstata způsobů vypořádání předmětného podání zůstává nadále relevantní, přestože návrh nového územního plánu města Brna prošel přepracováním s ohledem na Pokyny ZMB z roku 2022 a byl uveden do jednotného standardu ÚPD dle stavebního zákona a jeho prováděcích předpisů. Výše uvedené texty je tedy nutno chápat také ve smyslu těchto úprav.

Námítka č.13

Výrok:

Námítce se vyhovuje.

Odůvodnění:

Předmětem námítky je požadavek na vypuštění územních rezerv pro bydlení B-6 a B-7.

Předmětné území Medlánek má být dle dohody o vypořádání stanoviska Ministerstva životního prostředí (MŽP ČR) ke Konceptu ÚPmB ze dne 22.6.2017 z hlediska záboru ZPF řešeno dle varianty II. Konceptu ÚPmB s požadavkem na převedení rozvojové lokality Me-7 v rozsahu var. I Konceptu ÚPmB do územní rezervy pro bydlení (v Návrhu ÚPmB územní rezerva B-6)

a dle podnětu samosprávy rozvojem lokalitu Me-8 východně od komunikačního propojení řešit v rozsahu dle var. III (v Návrhu ÚPmB rozvojová lokalita Me-4) a západně od komunikačního propojení zařadit do územní rezervy pro bydlení v rozsahu dle var. II. (v Návrhu ÚPmB část územní rezervy B-7). V bezprostředním okolí měla být navazující rozvojová lokalita v MČ Brno-Řečkovice a Mokrá hora R-3 řešena obdobným způsobem - východně od komunikačního propojení rozvoj území dle var. III Konceptu ÚPmB (v Návrhu ÚPmB rozvojová lokalita R-3), západně od komunikace územní rezerva pro bydlení v rozsahu dle var. II. (v Návrhu ÚPmB část územní rezervy B-7). Tato dohodnutá řešení jsou součástí Pokynů pro vypracování Návrhu ÚPmB, které schválilo Zastupitelstvo města Brna usnesením č. ZM7/3871 na zasedání konaném dne 19. 6. 2018 (dále jen "Pokyny"). Návrhem ÚPmB jsou tak v daném území zcela naplněny Pokyny pro vypracování Návrhu ÚPmB a dotčený orgán MŽP ČR v této fázi pořizované dokumentace plně souhlasí s předloženým řešením Návrhu ÚPmB z hlediska záboru ZPF v k.ú. Medlánský, a proto není důvodné předmětné řešení měnit.

Uvádíme také, že územní rozvoj v ose Medlánský – Řečkovice – Ivanovice vyplývá ze Zadání, které je tímto způsobem konzistentně naplňováno. Tento rozvoj souvisí s trasováním D43 a předmětné územní rezervy bude možné aktivovat (převést do návrhu) pouze v případě, že bude na úrovni ZÚR JMK rozhodnuto o výsledné variantě řešení D43 na území města. Při návrhu řešení pak musí být zohledněny a zapracovány i případné další dopady a souvislosti, které nyní nelze dopředu předjímat.

Ovšem je nutné uvést, že v k.ú. Medlánský téměř nedochází v Návrhu ÚPmB k vymezení nových zastavitelných (návrhových) ploch oproti platnému ÚPmB, vyjma zastavitelných ploch na východní straně prodloužené ulice V Újezdech.

Nicméně na základě rozhodnutí Rady města Brna (RMB), které přijala na schůzi RMB č. R8/127 zahájené dne 20.1.2021 s pokračováním dne 25.1.2021, uplatnil určený zastupitel, radní pro územní plánování RNDr. Filip Chváta, PhD. u pořizovatele připravovaného Územního plánu města Brna – Odboru územního plánování a rozvoje MMB, ve smyslu § 53 odst. (1) zákona č. 183/2006 sb., o územním plánování a stavebním řádu, ve znění pozdějších předpisů, podnět, aby vyhodnocení výsledků projednání dokončil v souladu s doporučením RMB. RMB doporučila řešení u problematických oblastí rozvoje města stěžejního charakteru. u předmětné územní rezervy B-6 a B-7 následujícím způsobem:

„Vzhledem k tomu, že došlo na úrovni ZÚR JMK k rozhodnutí o umístění koridoru komunikace R-43 na území města Brna, je možné učinit rozhodnutí a aktivovat územní rezervy tj. územní rezervy převést zpět do zastavitelných ploch dle projednané a vybrané varianty Konceptu ÚPmB či dílčích úprav. Aktivaci územních rezerv převedením do zastavitelných ploch však nelze v úpravě Návrhu ÚPmB před opakovaným veřejným projednáním doporučit, ale až po první aktualizaci nového ÚPmB v rámci Zprávy o uplatňování ÚPmB, případně samostatnou změnou nového ÚPmB. V Návrhu ÚPmB by tak byly územní rezervy ponechány vyjma těch, kde je na základě výsledků projednání doporučeno jejich vypuštění.

Na základě výše uvedeného pořizovatel dává pokyn územní rezervu B-6 a B-7 z návrhu ÚPmB vypustit v souladu s podnětem určeného zastupitele.

Věcná podstata způsobů vypořádání předmětného podání zůstává nadále relevantní, přestože návrh nového územního plánu města Brna prošel přepracováním s ohledem na Pokyny ZMB z roku 2022 a byl uveden do jednotného standardu ÚPD dle stavebního zákona a jeho prováděcích předpisů. Výše uvedené texty je tedy nutno chápat také ve smyslu těchto úprav.

Námítka č.14

Výrok:

Námítce se nevyhovuje.

Odůvodnění:

Vymezení územního systému ekologické stability (ÚSES) je v Návrhu ÚPmB v souladu s odborným oborovým dokumentem – plánem ÚSES, který je nezbytným podkladem pro vymezení ÚSES v ÚPD. Dle plánu ÚSES jsou v předmětné lokalitě vymezeny interakční prvky, které nahrazují lokální biokoridor ve dně údolí Medláneckého potoka nad Medlánskými vymezený v platném ÚPmB. K hlavním důvodům nahrazení předmětného biokoridoru

interakčními prvky patří jeho nízký biogeografický význam bez možnosti začlenění do ucelené hydrofilní větve místního ÚSES s vymezením funkčně odpovídajících biocenter.

Pro informaci uvádíme, že interakční prvek je obecně doplňkovou skladebnou částí lokálního ÚSES, která posiluje interakci ekologicky stabilnějších a méně stabilních ekosystémů, a tím ty méně stabilní pomáhá stabilizovat. Konkrétně zprostředkovává příznivé působení lokálních (místních) biocenter a biokoridorů na okolní, ekologicky méně stabilní krajinu. Skutečnost, že jde o doplňkové skladebné části místního ÚSES, znamená, že představují doplněk k vymezení biocenter a biokoridorů a není až tak podstatná jejich funkce pro ochranu přirozeného genofondu. Vymezování interakčních prvků není na rozdíl od biocenter a biokoridorů nikterak vázáno na biogeografické členění krajiny, a naopak daleko více vychází z aktuálního stavu krajiny. Návrh soustavy interakčních prvků má v zásadě doporučující charakter a nemá zákonnou podporu.

Ve vztahu k územnímu plánu jsou interakční prvky obecně "podměrečnou" kategorií, tj. takovou kategorií prvků, jejichž vymezení je pod rozlišovací možností územního plánu a povinnost jeho vymezení ani nevyplývá z právních předpisů. Nicméně o existenci interakčních prvků či o existenci jejich návrhu by měl mít zpracovatel územně plánovací dokumentace povědomí, aby svým řešením zbytečně funkční prvky nelikvidoval a u dosud neexistujících či nedostatečně funkčních neznemožnil provedení navržených opatření.

Na základě uvedeného je zřejmý důvod, pro který v dané lokalitě není v Návrhu ÚPmB vymezena a ani není vhodné vymezovat skladebnou část ÚSES – lokální biokoridor. Nicméně zpracovatel svým návrhem – vymezením příslušných ploch návrhové zeleně v předmětné lokalitě zajistil další existenci a funkčnost daných interakčních prvků.

V případě pozemku p.č. 1818 k.ú. Medlánky uvádíme, že by se jeho vymezením jako samostatné plochy krajinné zeleně vytvořila podměrečná plocha, která nemá zákonné ani koncepční opodstatnění, protože předmětné krajnotvorné prvky s ekologicko-stabilizační a také estetickou funkcí v podobě aleje jsou přirozenou součástí mimoprodukčních funkcí zemědělské plochy (viz Odůvodnění Návrhu ÚPmB). Pro informaci ještě uvádíme, že na základě požadavku a dohody s dotčeným orgánem Odborem životního prostředí Magistrátu města Brna, bude do závazné textové části doplněna regulace zajišťující větší a zřejmější ochranu výše uvedených krajnotvorných prvků. V souvislosti s plánovanou budoucí urbanizací území není vymezení ploch krajinné zeleně žádoucí; vymezení těchto ploch má význam ve volné krajině.

Věcná podstata způsobů vypořádání předmětného podání zůstává nadále relevantní, přestože návrh nového územního plánu města Brna prošel přepracováním s ohledem na Pokyny ZMB z roku 2022 a byl uveden do jednotného standardu ÚPD dle stavebního zákona a jeho prováděcích předpisů. Výše uvedené texty je tedy nutno chápat také ve smyslu těchto úprav.

Námítka č.15

Výrok:

Námítce se nevyhovuje.

Odůvodnění:

Objekty a plochy pro plnění funkce veřejné vybavenosti a sportu mohou být připuštěny i v plochách pro bydlení B nebo smíšených obytných C.

Sběrná střediska odpadů nejsou vzhledem ke svému charakteru a rozloze v územním plánu vymezena. Umístění sběrných středisek odpadů statutárního města Brna je přípustné v plochách bydlení, smíšených obytných, komerční vybavenosti, nákupních a zábavních center a zvláštních areálů, výroby a skladování, lehké výroby, podmíněně přípustné v plochách technické infrastruktury, dopravní infrastruktury a na veřejném prostranství, pokud toto umístění nenaruší jejich funkci.

Námítce je vyhověno jiným způsobem.

Věcná podstata způsobů vypořádání předmětného podání zůstává nadále relevantní, přestože návrh nového územního plánu města Brna prošel přepracováním s ohledem na Pokyny ZMB

z roku 2022 a byl uveden do jednotného standardu ÚPD dle stavebního zákona a jeho prováděcích předpisů. Výše uvedené texty je tedy nutno chápat také ve smyslu těchto úprav.

Námítka č.16

Výrok:

Námítce se vyhovuje.

Odůvodnění:

Skutečný způsob využití předmětného pozemku, tj. pobytová louka s ekologickou, komunikační a rekreační funkcí je realizovatelný a přípustný i v rámci plochy zemědělské, a to zejména z důvodu, že plní mimoprodukční funkce zemědělské plochy. Dané využití je také v souladu s § 18 odst. (5) stavebního zákona, jehož záměry Návrh ÚPmB z důvodu veřejného zájmu nevylučuje.

Nicméně vzhledem k tomu, že je předmětný pozemek ve vlastnictví Statutárního města Brna, jeho grafická čitelnost je v měřítku zpracování nového ÚPmB, skutečné využití nejlépe reflektuje právě plocha krajinné zeleně a pozemek nebude tvořit nesmyslnou enklávu v daném území, protože plynule navazuje na okolní plochy krajinné zeleně, jeví se důvodné změnit pozemek na plochu krajinné zeleně "K".

Věcná podstata způsobů vypořádání předmětného podání zůstává nadále relevantní, přestože návrh nového územního plánu města Brna prošel přepracováním s ohledem na Pokyny ZMB z roku 2022 a byl uveden do jednotného standardu ÚPD dle stavebního zákona a jeho prováděcích předpisů. Výše uvedené texty je tedy nutno chápat také ve smyslu těchto úprav.

Námítka č.17

Výrok:

Námítce se nevyhovuje.

Odůvodnění:

Předmětem námítky je požadavek na zachování stávajícího prostupu územím mezi ul. Turistickou a Vycházkovou a z toho důvodu pozemky parc.č. 1033/1 a 1033/12, k.ú. Medlánky definovat jako zeleň Z, tj. neměnit na plochu zahrádek I. Námítce nelze zcela vyhovět, neboť se jedná o pozemky v soukromém vlastnictví, kdy jeho vlastníci požadují jiné funkční využití, kterému nelze v současné době vyhovět. To však nevylučuje i v plochách zahrádek zachovat stávajícího prostup územím, pokud bude na tomto řešení s vlastníkem pozemků nalezena shoda. Pro informaci závěrem uvádíme fakt, že dle obecných podmínek závazné části „Návrhu ÚPmB (2020)“: „Záměry na změny v území musí zachovávat a posilovat prostupnost v území; ve stabilizovaných plochách musí být zachovány pěší trasy zajišťující průchodnost území a přístup k jednotlivým pozemkům. V plochách změn musí být navrhována řešení, která zajistí prostupnost v území, zejména návaznost na zastavěné území či zastavitelné plochy nebo pěší průchodnost do krajiny.“, a dále „Stavby a zařízení dopravní a technické infrastruktury lze umístit ve všech typech ploch s rozdílným způsobem využití. V případě ploch zástavby lze stavby a zařízení dopravní infrastruktury umístit, pokud záměr není zjevně nepřiměřený vůči návazným či dotčeným plochám. V případě volných ploch lze stavby a zařízení dopravní a technické infrastruktury umístit za podmínky minimalizace jejich plošného a prostorového střetu s příslušnou plochou a minimalizace negativního vlivu na funkčnost plochy vyplývající z hlavního využití, pokud není v podmínkách využití typů ploch stanoveno jinak.“, a také „Veřejná prostranství lze umístit ve všech typech ploch s rozdílným způsobem využití.“

Na základě uvedeného je zřejmé, že není nutná požadovaná změna funkčního využití pro zajištění prostupu, která by jako taková měla být zajištěna regulacemi území danými v textové části Návrhu ÚPmB (2020).

Věcná podstata způsobů vypořádání předmětného podání zůstává nadále relevantní, přestože návrh nového územního plánu města Brna prošel přepracováním s ohledem na Pokyny ZMB z roku 2022 a byl uveden do jednotného standardu ÚPD dle stavebního zákona a jeho prováděcích předpisů. Výše uvedené texty je tedy nutno chápat také ve smyslu těchto úprav.

Námitka č.18

Výrok:

Námitce se vyhovuje.

Odůvodnění:

Skutečný stav (stromová kaple sloužící jako místo spočinutí a rozjímání na procházkách, k venkovním bohoslužbám, k oddávání snoubenců v přírodě nebo třeba pro pořádání koncertů a určené pro širokou veřejnost), a předpokládaný způsob využití předmětného pozemku (vzpomínkový háj s možností pohřbívání ke kořenům) neodpovídá funkčnímu využití navrženému v Návrhu ÚPmB pro plochy zahrádek "I". Vzhledem k tomu, že se část výše uvedených aktivit v daném místě realizuje již nyní, nepředpokládá se konfliktní působení na okolní plochy. Dále uvádíme, že se jedná o pozemky ve vlastnictví města Brna a jde o záměr městské části podporovaný městem. Na základě uvedeného je vhodné vymezit předmětný pozemek p.č. 1353 v k.ú. Medlánky na plochu, která nejlépe reflektuje reálný i budoucí způsob využití a to na plochu veřejné vybavenosti „V/x/h (Ize považovat za plochu v krajině bez nutnosti navázání této plochy na plochu veřejného prostranství).

Věcná podstata způsobů vypořádání předmětného podání zůstává nadále relevantní, přestože návrh nového územního plánu města Brna prošel přepracováním s ohledem na Pokyny ZMB z roku 2022 a byl uveden do jednotného standardu ÚPD dle stavebního zákona a jeho prováděcích předpisů. Výše uvedené texty je tedy nutno chápat také ve smyslu těchto úprav.

Námitka č.19

Výrok:

Námitce se vyhovuje částečně.

Odůvodnění:

V dané věci uplatnila připomínku MČ Brno-Medlánky, pořizovatel požadavku vyhověl takto: Pozemek parc. č. 1000/11 k. ú. Medlánky je dle platného ÚPmB sice součástí plochy vodohospodářské, dle stavu v území je také spolu s pozemkem parc. č.1012/12 zahrnut do společného oplocení u RD Rysova 2b, s přístupem z ulice Rysova. Jejich vymezení jako součást stabilizované plochy B/r2 je žádoucí.

Oproti tomu pozemek parc. č. 994/1 a s ním i pozemky parc. č. .994/2, 994/3, 984/5, 1012/11 a 1012/20 k. ú. Medlánky jsou dle platného ÚPmB součástí plochy vodohospodářské, dle stavu v území jsou přístupné pouze cestou kolem rybníka a nesouvisejí s nemovitostí určenou pro bydlení. Není proto důvod je nyní v novém ÚP zahrnovat do stabilizované plochy bydlení, využití pozemků takovému funkčnímu využití neodpovídá. V tomto rozsahu se tímto námitce částečně vyhovuje.

Věcná podstata způsobů vypořádání předmětného podání zůstává nadále relevantní, přestože návrh nového územního plánu města Brna prošel přepracováním s ohledem na Pokyny ZMB z roku 2022 a byl uveden do jednotného standardu ÚPD dle stavebního zákona a jeho prováděcích předpisů. Výše uvedené texty je tedy nutno chápat také ve smyslu těchto úprav.

Námitka č.20

Výrok:

Námitce se vyhovuje.

Odůvodnění:

V dané věci uplatnila připomínku MČ Brno-Medlánky, pořizovatel požadavku vyhověl takto: Na částech pozemků v majetku smB parc. č. 985/1 a 985/19 k. ú. Medlánky při ulici Rysova je v ÚP vymezena plocha ke stavebnímu využití pro bydlení, stejně tak je na části pozemků návrhová plocha městské zeleně. Pořizovatel preferuje ponechat možnost stavebního využití, tj. nevymezovat zde pouze plochu zeleně. Ta je vyjádřena na částech pozemků v rozsahu návrhové plochy Z. Byť je MČ preferované stavební využití pro domov pro seniory přípustné i v ploše bydlení, garancí takového cílového využití je právě plocha veřejné vybavenosti V. S

ohledem na vlastnictví pozemků smB je také vhodné plochu pro veřejný účel jednoznačně v novém ÚP vymezit odpovídající funkcí, tj. plochou V.

Věcná podstata způsobů vypořádání předmětného podání zůstává nadále relevantní, přestože návrh nového územního plánu města Brna prošel přepracováním s ohledem na Pokyny ZMB z roku 2022 a byl uveden do jednotného standardu ÚPD dle stavebního zákona a jeho prováděcích předpisů. Výše uvedené texty je tedy nutno chápat také ve smyslu těchto úprav.

Námitka č.21

Výrok:

Námitce se vyhovuje.

Odůvodnění:

V dané věci uplatnila připomínku MČ Brno-Medlánky, pořizovatel požadavku vyhověl takto: Požadované vymezení samostatné plochy V na částech pozemků parc. č. 985/1, 985/2 a 985/21 v jižním konci ulice Rysova, při kruhovém objezdu není s ohledem na metodiku zpracování nového ÚP vhodné: jednalo by se o podměrečnou plochu, kterou je problematické v novém ÚP samostatně vymezit za současného zachování čitelnosti hlavního výkresu - rozsah plochy a zápis kódu stavební plochy. Záměr nového objektu radnice MČ lze realizovat i v rámci plochy bydlení. Přesto pořizovatel s přihlédnutím k místním zájmům městské části dává pokyn zpracovateli, aby požadavek MČ na plochu V prověřil.

Zpracovatel se na základě pokynu pořizovatele problematikou vymezení samostatné funkční plochy zabýval a –z pozice odborného garanta správnosti řešení– v upraveném návrhu ÚP nakonec vymezil rozsah plochy V/v2 tak, aby byla plocha vymezena přehledným způsobem. Ve výsledku je námitce vyhověno.

Věcná podstata způsobů vypořádání předmětného podání zůstává nadále relevantní, přestože návrh nového územního plánu města Brna prošel přepracováním s ohledem na Pokyny ZMB z roku 2022 a byl uveden do jednotného standardu ÚPD dle stavebního zákona a jeho prováděcích předpisů. Výše uvedené texty je tedy nutno chápat také ve smyslu těchto úprav.

Námitka č.22

Výrok:

Námitce se nevyhovuje.

Odůvodnění:

V dané věci uplatnila připomínku MČ Brno-Medlánky, pořizovatel odůvodnil takto:

Území mezi bytovými domy jabloňová 22-28 a ulicí Kuřimskou, které je využíváno jako volné prostranství - zeleň má výměru pod limit 0,2 ha pro samostatné funkční vymezení; plocha zeleně v platném ÚPmB dnes zahrnuje větší území, i to, které je již stavebně využito. Po zpřesnění využití dle skutečného stavu není samostatné vymezení plochy městské zeleně Z v návrhu nového ÚP účelné, území bude nadále užíváno jako volné prostranství v rámci stabilizované plochy bydlení.

Věcná podstata způsobů vypořádání předmětného podání zůstává nadále relevantní, přestože návrh nového územního plánu města Brna prošel přepracováním s ohledem na Pokyny ZMB z roku 2022 a byl uveden do jednotného standardu ÚPD dle stavebního zákona a jeho prováděcích předpisů. Výše uvedené texty je tedy nutno chápat také ve smyslu těchto úprav.

Námitka č.23

Výrok:

Námitce se vyhovuje částečně.

Odůvodnění:

V dané věci uplatnila připomínku MČ Brno-Medlánky, pořizovatel požadavek zohlednil takto: Oproti platnému ÚPmB a řešení obsaženému v Konceptu ÚP není v Návrhu ÚP zástavba RD v ulici Za Parkem a Hujíčková zahrnuta do návrhové plochy, ale je již stabilizována. Proto je

žadoucí stabilizovanou plochu bydlení vymezit dle skutečného stavu v území a městské pozemky 855, 856 a jižní část pozemku 711/1 (s cestou ve stopě ulice Hujíčkova) vše k. ú. Medlánky vymezit jako stabilizovanou plochu zeleně - sloučit s plochou zeleně zámeckého parku. Návrh ÚP totiž vymezení jižní stopy ulice Hujíčkova jako plochy veřejného prostranství dle Konceptu ÚP nepřebírá.

Je žádoucí zachovat na městském pozemku parc. č. 710/1 k. ú. Medlánky návrhovou plochu městské zeleně, lze připustit oproti projednanému Konceptu ÚP (i platnému ÚPmB) redukcí jejího rozsahu do podoby dle návrhu nového ÚP. Plocha zeleně je v daném místě podstatná pro kvalitní propojení od stávajícího zámeckého parku k budoucí tramvajové smyčce do dalšího území v lokalitě Me-1. Návrhová plocha Z byla pro tento účel v Návrhu ÚP (projednávaném v červnu 2020) vymezena v dostatečném rozsahu, proto pořizovatel neshledal žádoucí požadavku MČ na její rozšíření vyhovět.

Na základě doporučení samosprávy města k vypořádání námitek a připomínek doručených k projednanému Návrhu nového ÚP (v červnu 2020) bude na pozemku parc. č. 710/1 k. ú. Medlánky v majetku města doplněna plocha veřejné vybavenosti (V) ve vazbě na ZŠ Hudcova. Tento požadavek na plochu V nakonec vyplynul z interních jednání s MČ, která tímto chce zajistit na městském pozemku plochu pro sportovního zařízení k ZŠ Hudcova. Takto je formulován i konkrétní požadavek na řešení uvedený u stanovené ÚS-08 v kap. 12 textové části ÚP a v kartě lokality Me-1. MČ je nakonec vyhověno v rozsahu tohoto požadavku.

V rozvojové lokalitě Me-1 lze další propojení pásem městské zeleně od navrhované tramvajové smyčky realizovat v rámci vymezených stavebních ploch, Návrh nového ÚP jednotlivé pásy liniové zeleně nevymezuje. Taktéž stezka pro pěší a cyklisty je nad podrobnost řešení v novém ÚP. Jejich realizace spolu s pásem zeleně je podél budoucí trati Me/31 na základě obecných regulativů možná ve všech stavebních plochách, tudíž i v ploše dopravy D, či sousední ploše smíšené obytné C. V této části není požadavku MČ vyhověno.

Námítce se částečně vyhovuje v rozsahu vyhovění shodným požadavkům MČ.

Věcná podstata způsobů vypořádání předmětného podání zůstává nadále relevantní, přestože návrh nového územního plánu města Brna prošel přepracováním s ohledem na Pokyny ZMB z roku 2022 a byl uveden do jednotného standardu ÚPD dle stavebního zákona a jeho prováděcích předpisů. Výše uvedené texty je tedy nutno chápat také ve smyslu těchto úprav. Vyhodnocení doplňujeme o informaci, že v daném území došlo na základě konkrétního požadavku určeného zastupitele, který u pořizovatele uplatnil dopisem ze dne 10.3.2023, k úpravě ÚP dle výsledků ÚS Technopark. (Jde o Územní studii Technologický park, jejímž zpracovatelem je tým KAM Brno, p.o.). Změna spočívá v úpravě rozsahu vymezených funkčních ploch v rozvojové lokalitě Me-1. Dále došlo ke změně na základě konkrétního požadavku určeného zastupitele na "posouzení potřebnosti předepsaných územních studií a žádosti o vypuštění mimo jiné i ÚS-08" uplatněného dopisem z 18. září 2023. Změna spočívá ve vypuštění povinnosti pořídit ÚS-08 jako podmínku pro rozhodování o změnách v území v lokalitě Me-1. Na základě této úpravy návrhu ÚP 2024 již nelze prostřednictvím územní studie konkretizovat požadavky na využití rozvojové lokality. Požadavku na zachování plochy zeleně v Me-1 dle platného ÚPmB nelze vyhovět, částečné vyhovění na plochu zeleně zůstává na pozemků pro rozšíření zámeckého parku.

Námítka č.24

Výrok:

Námítce se vyhovuje částečně.

Odůvodnění:

V dané věci uplatnila připomínku MČ Brno-Medlánky, pořizovatel požadavek zohlednil takto: V rozvojové lokalitě Me-1 lze další požadované využití pro veřejnou vybavenost (školství, centrum volného času), komerční vybavenost (sport), hřiště realizovat v rámci vymezených smíšených obytných ploch C. Pořizovatel neshledává účelné vymezením funkční plochy V či S předjímat jejich konkrétní lokalizaci. Pro území lokality Me-1 je předepsáno zpracování ÚS-08, ta prověří potřebu občanského vybavení a navrhne na území využití funkčních ploch C ve

větší podrobnosti. Viz požadavky na řešení v ÚS uvedené v textové části v kap. 12 a v příslušné kartě lokality Me-1.

S odkazem na text vyhodnocení u připomínky č.23 je požadavek MČ na plochu pro sportovní zařízení pro ZŠ Hudcova řešen vymezením plochy V na městském pozemku parc. č. 710/1 k. ú. Medlánky

Samospráva města na Poradě vedení dne 10.12.2020 odsouhlasila podnět na úpravu rozsahu funkčních ploch bydlení v předmětné lokalitě ve prospěch smíšeného využití s volnou strukturou zástavby a v plochách pro smíšené využití úpravu výškových hladin zástavby dle Případové studie lokality Technologický park (KAM, 2020) pro účely úpravy Návrhu nového ÚPmB.

Na základě rozhodnutí Rady města Brna (RMB), které přijala na schůzi RMB č.R8/127 zahájené dne 20.1.2021 s pokračováním dne 25.1.2021, uplatnil určený zastupitel, radní pro územní plánování RNDr. Filip Chvátal, PhD. u pořizovatele připravovaného Územního plánu města Brna – Odboru územního plánování a rozvoje MMB, ve smyslu § 53 odst. (1) zákona č. 183/2006 sb., o územním plánování a stavebním řádu, ve znění pozdějších předpisů, podnět, aby vyhodnocení výsledků projednání dokončil v souladu s doporučením RMB. RMB doporučila řešení u problematických oblastí rozvoje města stěžejního charakteru.

Doporučení se týkalo i rozvojové lokality Me-1 Technologický park. Proto pořizovatel dal pokyny na úpravu návrhu ÚP v lokalitě Me-1 pro 1. opakované veřejné projednání (v červnu 2021), vše v souladu s podnětem určeného zastupitele.

K další úpravě návrhu ÚP oproti výše uvedenému došlo v lokalitě Me-1 po 1. opakovaném veřejném projednání.

Na základě připomínek MČ doručených při 1. opakovaném veřejném projednání se určený zastupitel navrženým řešením v severní části lokality Me-1 znovu zabýval a uplatnil v procesu vyhodnocování výsledků projednání dopisem č.j. MMB/0477610/2021 ze dne 13.9.2021 k lokalitě Me-1 na základě doporučení RMB R8/168 ze dne 1.9. 2021 podnět na zohlednění místních zájmů MČ Brno - Medlánky, a to na navrácení původní plochy W/v3 a rozšíření plochy B/r2 na úkor plochy C/v3. Městské části jsou dle Statutu města Brna oprávněny uplatňovat právo na místní samosprávu ve specifickém režimu prostřednictvím vyjádření k projednávaným územně plánovacím dokumentacím.

Na základě výsledků projednání byly místní zájmy městské části MČ Brno-Medlánky alespoň částečně zohledněny a Návrh pro 2. opakované veřejné projednání byl upraven.

Námitce je vyhověno částečně vymezením plochy veřejné občanské vybavenosti a promítnutím požadavků na konkretizaci využití lokality Me-1 pro další občanskou vybavenost do požadavků k řešení do vymezené ÚS-08.

Věcná podstata způsobů vypořádání předmětného podání zůstává nadále relevantní, přestože návrh nového územního plánu města Brna prošel přepracováním s ohledem na Pokyny ZMB z roku 2022 a byl uveden do jednotného standardu ÚPD dle stavebního zákona a jeho prováděcích předpisů. Výše uvedené texty je tedy nutno chápat také ve smyslu těchto úprav. Vyhodnocení doplňujeme o informaci, že v daném území došlo na základě konkrétního požadavku určeného zastupitele, který u pořizovatele uplatnil dopisem ze dne 10.3.2023, k úpravě ÚP dle výsledků ÚS Technopark. (Jde o Územní studii Technologický park, jejímž zpracovatelem je tým KAM Brno, p.o.). Změna spočívá v úpravě rozsahu vymezených funkčních ploch v rozvojové lokalitě Me-1. Dále došlo ke změně na základě konkrétního požadavku určeného zastupitele na "posouzení potřebnosti předepsaných územních studií a žádosti o vypuštění mimo jiné i ÚS-08" uplatněného dopisem z 18. září 2023. Změna spočívá ve vypuštění povinnosti pořídit ÚS-08 jako podmínku pro rozhodování o změnách v území v lokalitě Me-1. Na základě této úpravy návrhu ÚP 2024 již nelze prostřednictvím územní studie konkretizovat požadavky na využití rozvojové lokality (požadováno zpřesnění pro zeleň, občanská vybavenost, sport).

Vyhověno zůstává částečně vymezením plochy veřejné občanské vybavenosti.

Námítka č.25

Výrok:

Námítce se vyhovuje.

Odůvodnění:

V rámci podání je požadováno vymezení propojení mezi územím Technologického parku a průmyslovou zónou v Kuřimi.

Pro dokladování transparentnosti procesu vyhodnocení podání je uvedeno také mezitímní vyhodnocení z r. 2020:

Požadavku bylo v roce 2020 vyhověno částečně, protože: „Úkolem územního plánu je vytvářet územní podmínky pro možnost umístění záměrů, nikoliv zajistit „bezproblémovou“ realizaci všech záměrů a znát podrobné technické provedení jednotlivých úseků. Obecně územní plán stanovuje základní koncepci rozvoje území obce, ochrany jeho hodnot, jeho plošného a prostorového uspořádání, uspořádání krajiny a koncepci veřejné infrastruktury a stanovuje podmínky pro využití území. Nový Územní plán města Brna (ÚPmB) pracuje s méně podrobným měřítkem hlavního výkresu 1:10 000, než tomu je u současného (1:5000).

V rámci stanovení podmínek využití ploch v kap. 6.2. a kap. 6.3.3.10 závazné textové části je umožněno umístění cyklistické infrastruktury ve všech plochách s rozdílným způsobem využití.

Z hlediska požadavku na zakreslení dalších propojení uvádíme, že v rámci cyklistické dopravy byl zvolen obecnější přístup.

Ve výkresu 2.2. Souhrnný výkres dopravy jsou vyznačeny „vybrané samostatné cyklotrasy“, kterými jsou zpřesněny záměry ze Zásad územního rozvoje Jihomoravského kraje. Ve výkresu odůvodnění O.6 Cyklistická doprava – schéma jsou k výše uvedenému jevu navíc vyznačeny „vybrané pouliční cyklotrasy“, které naznačují možná vybraná propojení území města, která však již nejsou závazná a je možné je operativně upravovat nebo dále doplňovat.

Obecně ve výkresu odůvodnění O.6 nejsou trasy vymezeny závazně a umístění jakýchkoliv cyklistických tras nebo stezek je možná v souvislosti s obecnými podmínkami uvedenými v kapitolách 6.1 až 6.5 Výroku ve všech plochách.“

Konečné vyhodnocení podání se vztahuje k výslednému řešení Návrhu nového ÚPmB:

Návrh Územního plánu města Brna pro opakované veřejné projednání (06/2021) byl upraven a požadované propojení cyklostezkou Technologický park - Kuřim bylo doplněno o tuto trasu do výkresu 2.2. a Odůvodnění.

Tímto je požadavek zohledněn.

Věcná podstata způsobů vypořádání předmětného podání zůstává nadále relevantní, přestože návrh nového územního plánu města Brna prošel přepracováním s ohledem na Pokyny ZMB z roku 2022 a byl uveden do jednotného standardu ÚPD dle stavebního zákona a jeho prováděcích předpisů. Výše uvedené texty je tedy nutno chápat také ve smyslu těchto úprav.

Námítka č.26

Výrok:

Námítce se vyhovuje.

Odůvodnění:

V dané věci uplatnila připomínku MČ Brno-Medlánky, pořizovatel požadavku vyhověl takto: Stávající zástavba RD ve východním konci ulice Turistická byla zahrnuta do stabilizované plochy městské zeleně Z - zámecký park- již v Konceptu nového ÚP. Existence stávající zástavby zahrnuté do jiné funkční plochy nestavební je ošetřena obecným regulativem a neznamená její vymístění a dotvoření celého území jako park.

Zástavba RD dotváří charakter území u křižovatky ulic Turistická a Hudcova a zasahuje území o rozloze cca 0,24 ha. Proto je možné pro zástavbu vymežit samostatnou stavební funkční plochu v souladu s požadavkem § 3 odst 1 vyhl. 501/2006 Sb., v platném znění.

Obdobně lze postupovat v případě zástavby komerčními objekty a v ulici Hudcova 2,2a, které zahrnují území o rozloze cca 0,31 ha.

Zpracovatel se na základě pokynu pořizovatele problematikou vymezení odpovídající stavební plochy pro zástavbu RD na ul. Turistická a zástavbu vybavenosti na ul. Hudcova znovu zabýval

a –z pozice odborného garanta správnosti řešení– vymezil jednu stabilizovanou plochu smíšenou obytnou.

Ve výsledku je námitce vyhověno.

Věcná podstata způsobů vypořádání předmětného podání zůstává nadále relevantní, přestože návrh nového územního plánu města Brna prošel přepracováním s ohledem na Pokyny ZMB z roku 2022 a byl uveden do jednotného standardu ÚPD dle stavebního zákona a jeho prováděcích předpisů. Výše uvedené texty je tedy nutno chápat také ve smyslu těchto úprav.

445

MAGISTRÁT MĚSTA BRNA
Odbor územního plánování a rozvoje

Došlo dne: 01-06-2020

Č.j. MMB: 0222074

NÁMITKA

NÁZEV PROJEDNÁVANÉ ÚPD

Námitka proti konceptu Územního plánu města Brna

Identifikační údaje podatele

Jméno, příjmení /
Název společnosti

Datum narození/
Identifikační číslo

Adresa

Fyzická osoba/právnícká osoba

Statutární město Brno

Doručeno: 01.06.2020

MMB/0222074/2020

listy: 1 přílohy:

druh: lí/sv:



mmb1es77388fba

Jsem - nejsem*) občan města Brna

Jsem - vlastníkem pozemku/ů nebo stavby v ploše dotčené
navrhovanou změnou

Katastrální území Nový Lískovec, parc. [redacted]

Upřesnění obsahu námitky/připomínky

• K textové části

• Ke grafické části

• K procesu pořizování

Městská část

Nový Lískovec

Katastrální území

Parcelní čísla pozemků (adresa,
doplňující popis lokality)

Text námitky/připomínky včetně
ZDŮVODNĚNÍ

Jsem vlastníkem pozemků poz. p.č. [redacted] k.ú. Nový
Lískovec. Zmíněné pozemky jsou v současnosti v platném
Územním plánu města Brna součástí návrhové plochy
vymezené pro bydlení čisté.

- grafická příloha
- ano
- ne
- další přílohy

Koncept nového Územního plánu města Brna určuje změnu
dosavadního funkčního využití na plochu zahrádek. Tato
změna znehodnocuje budoucí potenciál využití mých pozemků,
včetně jejich finanční hodnoty. Proto ji považuji za
neodůvodněný zásah do mého vlastnického práva.

A proto:

Podávám námitku proti konceptu nového Územního plánu
města Brna a žádám, aby poz.p.č. [redacted] k.ú. Nový
Lískovec byly i nadále součástí návrhové plochy vymezené pro
bydlení čisté.

Pozn.: přístup k pozemku je využíván oboustranným průjezdem
Myslivna – ul. Tržní a využívají ho denně, také vodárny.

V Brně dne 1.6.2020

Podpis: ... [redacted]

*nehodící se škrtněte

MMB/0222074/2020

Námítka

Výrok:

Námítce se nevyhovuje.

Odůvodnění:

V námítce je vysloven nesouhlas se zařazením pozemků vlastníka parc.č.789/2 a 791/1 k.ú. Nový Lískovec do plochy zahrádek-I a požadavek na jejich zařazení do plochy s funkcí pro bydlení.

Pozemek je podle platného ÚPmB součástí návrhové plochy čistého bydlení a podle katastru nemovitostí je druhem pozemku zahrada na kterém je umístěna stavba pro rodinnou rekreaci. Jedná se o lokalitu stávajících zahrádek. Již zpracovatelem konceptu Územního plánu města Brna byla tato lokalita s nenaplněnou návrhovou plochou bydlení zvážena a vyhodnocena v souladu se zadáním a následně ve všech třech variantách konceptu namísto plochy bydlení byla vymezena vždy jako plocha zahrádek. Zdůvodněním bylo především problematické dopravní napojení. Konfigurace terénu (výškové poměry) neumožňuje výstavbu komunikace v prodloužení stávající ulice Oldřišky Keithové, která by svými parametry odpovídala možnosti dopravní obsluhy zástavby. Alternativní možnost příjezdu k pozemkům je od severozápadu přes lesní pozemky, což je však v rozporu s vyhláškou č. 501/ 2006 Sb., § 20, odst. (3) a (4), o napojení ploch na kapacitně vyhovující veřejně přístupnou pozemní komunikaci.

V rámci Pokynů pro zpracování Návrhu Územního plánu města Brna (Návrhu ÚPmB) schválených v RMB v území MČ Brno – Nový Lískovec byl rovněž schválen pokyn: "Lokalitu zahrádek nad svahem u ulice Oldřišky Keithové (nad rozvojovou lokalitou NL-5) řešte jako plochu zahrádek I/-z dle všech variant konceptu a v souladu se změnou ÚPmB B 72/15-I (44. soubor), která prověřuje možnost změny funkčního využití ploch za účelem využití pro individuální rekreaci (dle skutečného stavu), se zohledněním § 102 stavebního zákona týkajícího se náhrad za změnu v území."

Zpracovatel tedy vycházel při zpracování Návrhu ÚPmB z Pokynů pro vypracování Návrhu ÚPmB, které schválilo Zastupitelstvo města Brna usnesením č. ZM7/3871 na zasedání konaném dne 19. 6. 2018, a dalších aktuálních podkladů, konkrétně Územní studie Návrh využití zahrádkářských lokalit na území města Brna (ERA, 2018).

Z prověřovací Územní studie Návrhu využití zahrádkářských lokalit na území města Brna (2018), která analyzovala stávající stav zahrádkářských lokalit na území města a potvrdila řešení Konceptu nového ÚPmB v této lokalitě (č.207) pro účel využití - plochy zahrádek s objekty pro individuální rekreaci charakteru zahradní chaty. Toto řešení návrh nového ÚPmB převzal. Studie vyhodnotila lokalitu jako lokalitu i s vysokou ekonomickou náročností pro technickou infrastrukturu a pozemkovými problémy.

Úkolem územního plánování je podle §19 stavebního zákona, odst. (1) zejména zjišťovat a posuzovat stav území a zároveň prověřovat a posuzovat potřebu změn v území. Lokalita je dlouhodobě nevyužita pro výstavbu bydlení především z důvodu chybějícího dopravního napojení lokality na veřejně přístupnou komunikaci. Převážná část pozemků, která je podle Návrhu ÚPmB součástí předmětné plochy zahrádek je ve vlastnictví statutárního města Brna nebo v jeho spoluvlastnictví.

Z uvedených důvodů nelze ve změně plochy zahrádek na plochu bydlení námítce vyhovět.

Věcná podstata způsobů vypořádání předmětného podání zůstává nadále relevantní, přestože návrh nového územního plánu města Brna prošel přepracováním s ohledem na Pokyny ZMB z roku 2022 a byl uveden do jednotného standardu ÚPD dle stavebního zákona a jeho prováděcích předpisů. Výše uvedené texty je tedy nutno chápat také ve smyslu těchto úprav.

NÁMITKA / PŘIPOMÍNKA

MAGISTRÁT MĚSTA BRNA
Odbor územního plánování a rozvoje

Došlo dne: 02-06-2020

Č.j. MMB: 0222049

Přil.:

NÁZEV PROJEDNÁVANÉ ÚPD

Identifikační údaje podatele

Fyzická osoba/právnícká osoba

Statutární město Brno

Doručeno: 02.06.2020

MMB/0222079/2020

listy: 1

přílohy:

druh:

listy:



mmb1es77388fc1

Jméno, příjmení /
Název společnosti

Datum narození/
Identifikační číslo

Trvalé bydliště/
sídlo

Jsem - nejsem*) občan města Brna

Jsem - nejsem*) vlastníkem pozemku/ů nebo stavby v ploše dotčené
navrhovanou změnou

Katastrální území Brno-Bohunice parc. č. [redacted]

Upřesnění obsahu námítky/připomínky

K textové části

Ke grafické části

K procesu pořizování

Městská část

Brno - Bohunice

Katastrální území

Bohunice

Parcelní čísla pozemků (adresa,
doplňující popis lokality)

Text námítky/připomínky včetně ZDŮVODNĚNÍ

přílohy:

ano

ne

Námítka k návrhu vedení obslužné komunikace přes parcel [redacted]

Žádám tímto o přesunutí navrhované obslužné komunikace mimo výše uvedené parcely [redacted] a [redacted] a připojení celých těchto parcel do plochy C/k3; plochy pro bydlení smíšené.

Na těchto uvedených parcelách se nachází zděný, podsklepený, celoročně užívaný objekt.

S původně navrženým řešením vedení komunikace přes moje pozemky nesouhlasím a žádám o přepracování dle mé námítky.

V úctě.

V Brně dne 26.5.2020

Podpis: ..

*nehodící se škrtněte

MMB/0222079/2020

Námitka

Výrok:

Námitce se nevyhovuje.

Odůvodnění:

V rámci podání je vysloven nesouhlas s vymezením plochy dopravní infrastruktury D na pozemcích p.č. 1387/1 a 1387/2 v k.ú. Bohunice a je požadováno přesunutí koridoru mimo tyto pozemky.

Koridory dopravní obsluhy vychází z řešení územní studie „Červený kopec“, která podrobněji prověřila možnost dopravního připojení v území. V návrhu byly vymezeny základní koridory, nezbytné pro zajištění dopravní obsluhy.

Konkrétní dotčení pozemků bude známo na základě zpracování projektové dokumentace, v rámci které již bude známo technické řešení a dopad do pozemků.

S ohledem k výše uvedenému není možné řešit dopravní obsluhu jiným způsobem, byť za cenu dotčení některých staveb na pozemcích.

Věcná podstata způsobů vypořádání předmětného podání zůstává nadále relevantní, přestože návrh nového územního plánu města Brna prošel přepracováním s ohledem na Pokyny ZMB z roku 2022 a byl uveden do jednotného standardu ÚPD dle stavebního zákona a jeho prováděcích předpisů. Výše uvedené texty je tedy nutno chápat také ve smyslu těchto úprav.

Statutární město Brno

Doručeno: 02.06.2020

MMB/0222084/2020

listy: 1 přílohy:

druh: li/sv:



mmb1es77388f7

MAGISTRÁT MĚSTA BRNA

Odbor územního plánování a rozvoje

Došlo dne: 02-06-2020

Č.j. MMB: 0222084

Příl.:

446

Dobrý den,

cca 2 roky řešíme, jako majitelé pozemků v k.ú. Bosonohy, chatová oblast Nebosady (mapku přikládám, jde o majitele pozemků v oblastech označených jako "B-5" a "B/r1"), možnost zavedení elektřiny k pozemkům.

Psalí jsme i hromadnou žádost na Eon (20 žadatelů), nicméně ten investici ze své strany zamítl (mimo zastavené území, studie řešila pouze elektrickou energii atd.).

--- Nyní náš návrh na změnu územního plánu města Brna:

oblast "B-5 - územní rezerva ostatní" v k.ú. Brno-Bosonohy, oblast Nebosady, bude zařazena do stejné kategorie jako oblast "B/r1", tedy oblast určená k bytové výstavbě.


--- konec návrhu na změnu

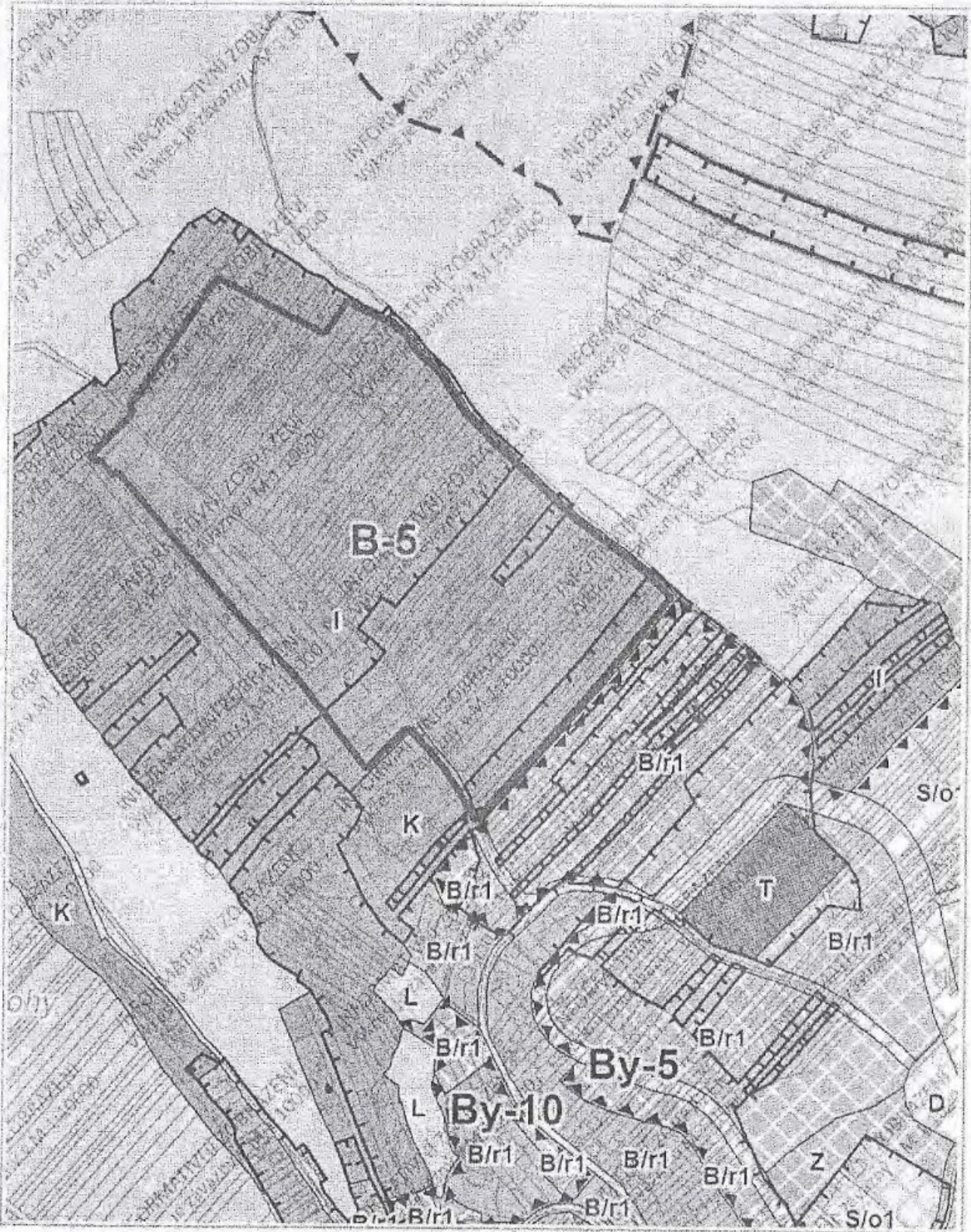
S ohledem na to, že s oblastí "B-5" je nyní stejně počítáno jako s rezervou do budoucna, asi by nebyl problém změnu provést rovnou.

V současné době jsou obě oblasti "pouze zahrádky", nicméně nyní to vypadá, jak kdyby si oblast "B/r1", nějakým způsobem vyjednala změnu.

Nikdo nepředpokládá, že by se v dané oblasti začalo mohutně stavět, ale v jednání s firmou Eon, aby nám zavedla elektřinu k pozemkům, by nám tato změna velmi pomohla.

S naším projektem od pana projektanta Fialy, ze strany Eonu zamítnutým, jsme již v minulosti seznámili pana starostu městské části Brno-Bosonohy, který náš záměr hodnotil kladně, s tím, že obec v případě potřeby vyjádří svůj souhlas.





100 m


1 : 5 325

© SM Brno, IÚ pro JMK, ČUZK

Vytisknuto v mapovém řešení Spinbox společnosti © T-MAPY

Lebreux Ingeborg (Magistrát města Brna)

Od:
Odesláno:
Komu:
Předmět:
Přílohy:



Dobrý den, vážení,

přílohou Vám zasílám připomínku k nově navrhovanému ÚP města Brna.

S pozdravem Libor Jungmann

--

Tato zpráva byla zkontrolována na viry programem Avast Antivirus.
<https://www.avast.com/antivirus>

MMB/0222084/2020

Námítka

Výrok:

Námítce se nevyhovuje.

Odůvodnění:

V době zpracování a 1. projednání (2020) Návrhu nového ÚPmB nebylo rozhodnuto o trase silnice I/43 (dříve označované také jako D43, R/43, X/43). Návrh nového ÚPmB pro veřejné projednání v roce 2020 vymezoval přes předmětné pozemky v lokalitě Kostky a Borovníky územní rezervu B-5 k prověření potřeby rozšíření návrhových ploch bydlení a umístění veřejných prostranství. Návrh ÚPmB vymezil územní rezervu B-5 k prověření potřeby rozšíření návrhových ploch bydlení a umístění veřejných prostranství, a za podmínky zachování přístupu do navazujících zahrádek v lokalitě Kostky a Borovníky, přičemž územní rezervu by bylo možné aktivovat pouze v případě, že bude na úrovni ZÚR JMK rozhodnuto o trasování I/43 na území města Brna.

Na úrovni ZÚR JMK již sice bylo o trasování I/43 na území města Brna rozhodnuto, nicméně na základě rozhodnutí Rady města Brna (RMB), které přijala na schůzi RMB č. R8/127 zahájené dne 20.1.2021 s pokračováním dne 25.1.2021, uplatnil určený zastupitel, radní pro územní plánování RNDr. Filip Chváta, PhD. u pořizovatele připravovaného Územního plánu města Brna – Odboru územního plánování a rozvoje MMB, ve smyslu § 53 odst. (1) zákona č. 183/2006 sb., o územním plánování a stavebním řádu, ve znění pozdějších předpisů, podnět, aby vyhodnocení výsledků projednání dokončil v souladu s doporučením RMB. RMB doporučila řešení u problematických oblastí rozvoje města stěžejního charakteru, v případě územních rezerv B-4, C-3, a také předmětné B-5 následujícím způsobem:

„Vzhledem k tomu, že došlo na úrovni ZÚR JMK k rozhodnutí o umístění koridoru komunikace R-43 na území města Brna, je možné učinit rozhodnutí a aktivovat územní rezervy, tj. územní rezervy převést zpět do zastavitelných ploch dle projednané a vybrané varianty Konceptu ÚPmB či dílčích úprav. Aktivaci územních rezerv převedením do zastavitelných ploch však nelze v úpravě Návrhu ÚPmB před opakovaným veřejným projednáním doporučit, ale až po první aktualizaci nového ÚPmB v rámci Zprávy o uplatňování ÚPmB, případně samostatnou změnou nového ÚPmB, a to z obavy před uplatněním dalších námitek a připomínek, které by mohly vést k dalšímu opakovanému veřejnému projednání a zdržení tak procesu pořízení nového ÚPmB. V Návrhu ÚPmB by tak byly územní rezervy ponechány vyjma těch, kde je na základě výsledků projednání doporučeno jejich vypuštění. Územní rezerva B-5 v k.ú. Bosonohy je doporučena k vyjmutí z Návrhu ÚPmB.“

Na základě rozhodnutí o poloze I/43 v Aktualizaci č.1 ZÚR JMK a v souvislosti s novými požadavky na využití území (např. jiné trasování páteřních komunikací a s tím související územní rozvoj) OÚPR MMB zadal zpracování územní studie lokalita Bosonohy, která bude sloužit jako aktuální územně plánovací podklad, který však nebylo možné z časových důvodů zapracovat do upraveného finálního Návrhu nového ÚPmB. Řešení, které bude navrženo územní studií, bude dohodnuto se všemi aktéry v území a bude předmětem následné změny nového ÚPmB.

Na základě výše uvedeného byla územní rezerva B-5 vypuštěna v souladu s podnětem určeného zastupitele a předmětná lokalita byla ponechána ve stabilizované ploše zahrádek I.

Věcná podstata způsobů vypořádání předmětného podání zůstává nadále relevantní, přestože návrh nového územního plánu města Brna prošel přepracováním s ohledem na Pokyny ZMB z roku 2022 a byl uveden do jednotného standardu ÚPD dle stavebního zákona a jeho prováděcích předpisů. Výše uvedené texty je tedy nutno chápat také ve smyslu těchto úprav. Pro úplnost dodáváme, že v daném území již byla zpracována územní studie BOSONOHY, kde předmětná lokalita zůstává v původním využití, tedy jako plocha zahrádek, resp. nyní plocha RX – rekreace jiná.

Statutární město Brno

Doručeno: 02.06.2020

MMB/0222089/2020

listy: 1

přílohy:

druh:

11/sv:



mmb1es77388fcc

MAGISTRÁT MĚSTA BRNA

Odbor územního plánování a rozvoje

Došlo dne: 02-06-2020

Č.j. MMB: 0222089

Přil.:

447

Dobrý den,

cca 2 roky řešíme, jako majitelé pozemků v k.ú. Bosonohy, chatová oblast Nebosady (mapku příkládám, jde o majitele pozemků v oblastech označených jako "B-5" a "B/r1"), možnost zavedení elektřiny k pozemkům.

Psalí jsme i hromadnou žádost na Eon (20 žadatelů), nicméně ten investici ze své strany zamítl (mimo zastavené území, studie řešila pouze elektrickou energii atd.).

--- Nyní náš návrh na změnu územního plánu města Brna:

oblast "B-5 - územní rezerva ostatní" v k.ú. Brno-Bosonohy, oblast Nebosady, bude zařazena do stejné kategorie jako oblast "B/r1", tedy oblast určená k bytové výstavbě.


--- konec návrhu na změnu

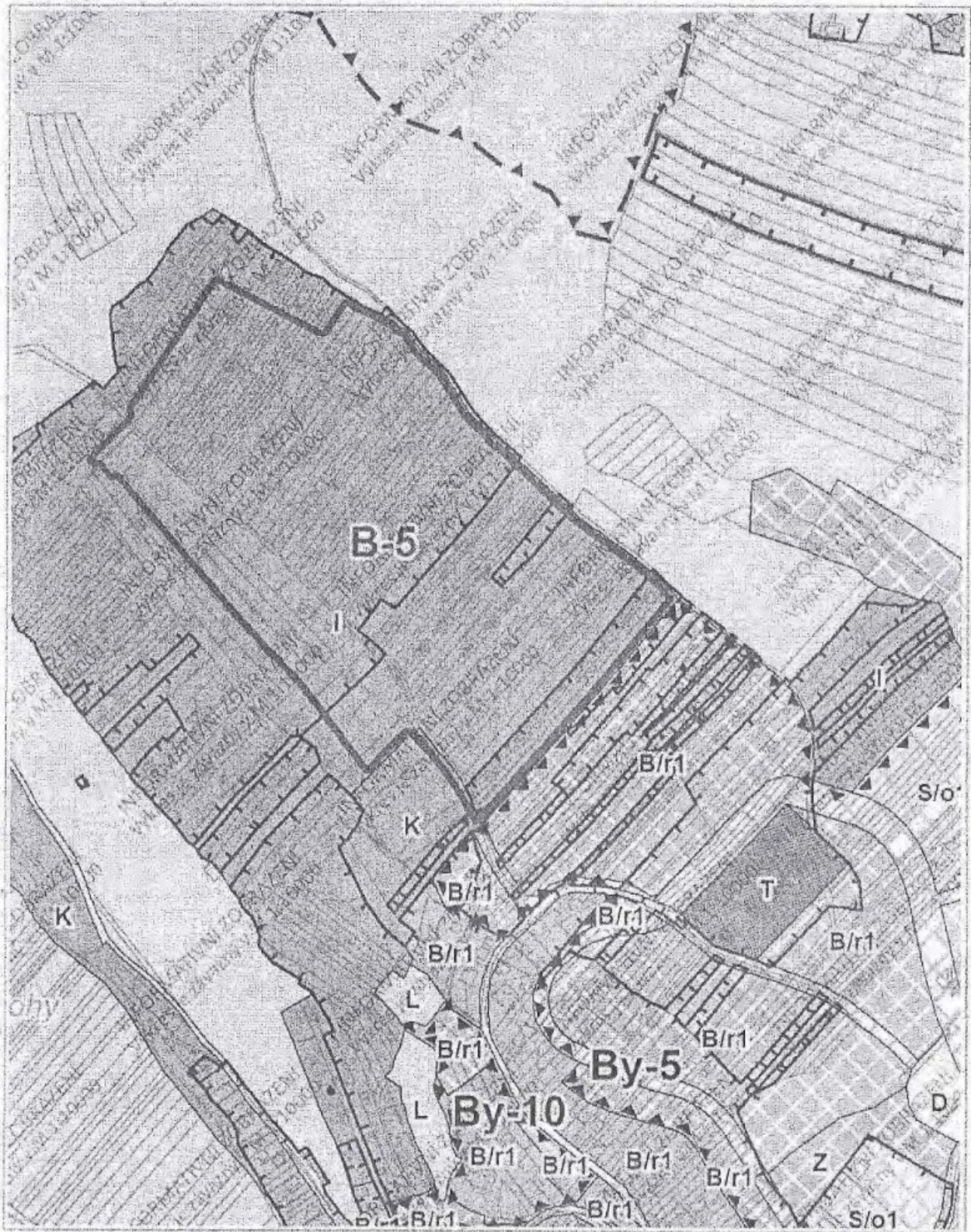
S ohledem na to, že s oblastí "B-5" je nyní stejně počítáno jako s rezervou do budoucna, asi by nebyl problém změnu provést rovnou.

V současné době jsou obě oblasti "pouze zahrádky", nicméně nyní to vypadá, jak kdyby si oblast "B/r1", nějakým způsobem vyjednala změnu.

Nikdo nepředpokládá, že by se v dané oblasti začalo mohutně stavět, ale v jednání s firmou Eon, aby nám zavedla elektřinu k pozemkům, by nám tato změna velmi pomohla.

S naším projektem od pana projektanta Fialy, ze strany Eonu zamítnutým, jsme již v minulosti seznámili pana starostu městské části Brno-Bosonohy, který náš záměr hodnotil kladně, s tím, že obec v případě potřeby vyjádří svůj souhlas.





100 m

1:5 325

© SM Břno, KÚ pro JMK, ČÚŽK

Vytisknuto v mapovém řešení Spolbox společností © T-MAPY

Lebreux Ingeborg (Magistrát města Brna)


Od:
Odesláno:
Komu:
Předmět:
Přílohy:



Dobrý den,

v příloze posílám připomínku k nově připravovanému návrhu ÚPmB.

S pozdravem



MMB/0222089/2020

Námitka

Výrok:

Námitce se nevyhovuje.

Odůvodnění:

V době zpracování a 1. projednání (2020) Návrhu nového ÚPmB nebylo rozhodnuto o trase silnice I/43 (dříve označované také jako D43, R/43, X/43). Návrh nového ÚPmB pro veřejné projednání v roce 2020 vymezoval přes předmětné pozemky v lokalitě Kostky a Borovníky územní rezervu B-5 k prověření potřeby rozšíření návrhových ploch bydlení a umístění veřejných prostranství. Návrh ÚPmB vymezil územní rezervu B-5 k prověření potřeby rozšíření návrhových ploch bydlení a umístění veřejných prostranství, a za podmínky zachování přístupu do navazujících zahrádek v lokalitě Kostky a Borovníky, přičemž územní rezervu by bylo možné aktivovat pouze v případě, že bude na úrovni ZÚR JMK rozhodnuto o trasování I/43 na území města Brna.

Na úrovni ZÚR JMK již sice bylo o trasování I/43 na území města Brna rozhodnuto, nicméně na základě rozhodnutí Rady města Brna (RMB), které přijala na schůzi RMB č. R8/127 zahájené dne 20.1.2021 s pokračováním dne 25.1.2021, uplatnil určený zastupitel, radní pro územní plánování RNDr. Filip Chváta, PhD. u pořizovatele připravovaného Územního plánu města Brna – Odboru územního plánování a rozvoje MMB, ve smyslu § 53 odst. (1) zákona č. 183/2006 sb., o územním plánování a stavebním řádu, ve znění pozdějších předpisů, podnět, aby vyhodnocení výsledků projednání dokončil v souladu s doporučením RMB. RMB doporučila řešení u problematických oblastí rozvoje města stěžejního charakteru, v případě územních rezerv B-4, C-3, a také předmětné B-5 následujícím způsobem:

„Vzhledem k tomu, že došlo na úrovni ZÚR JMK k rozhodnutí o umístění koridoru komunikace R-43 na území města Brna, je možné učinit rozhodnutí a aktivovat územní rezervy, tj. územní rezervy převést zpět do zastavitelných ploch dle projednané a vybrané varianty Konceptu ÚPmB či dílčích úprav. Aktivaci územních rezerv převedením do zastavitelných ploch však nelze v úpravě Návrhu ÚPmB před opakovaným veřejným projednáním doporučit, ale až po první aktualizaci nového ÚPmB v rámci Zprávy o uplatňování ÚPmB, případně samostatnou změnou nového ÚPmB, a to z obavy před uplatněním dalších námitek a připomínek, které by mohly vést k dalšímu opakovanému veřejnému projednání a zdržení tak procesu pořízení nového ÚPmB. V Návrhu ÚPmB by tak byly územní rezervy ponechány vyjma těch, kde je na základě výsledků projednání doporučeno jejich vypuštění. Územní rezerva B-5 v k.ú. Bosonohy je doporučena k vyjmutí z Návrhu ÚPmB.“

Na základě rozhodnutí o poloze I/43 v Aktualizaci č.1 ZÚR JMK a v souvislosti s novými požadavky na využití území (např. jiné trasování páteřních komunikací a s tím související územní rozvoj) OÚPR MMB zadal zpracování územní studie lokalita Bosonohy, která bude sloužit jako aktuální územně plánovací podklad, který však nebylo možné z časových důvodů zapracovat do upraveného finálního Návrhu nového ÚPmB. Řešení, které bude navrženo územní studií, bude dohodnuto se všemi aktéry v území a bude předmětem následné změny nového ÚPmB.

Na základě výše uvedeného byla územní rezerva B-5 vypuštěna v souladu s podnětem určeného zastupitele a předmětná lokalita byla ponechána ve stabilizované ploše zahrádek I.

Věcná podstata způsobů vypořádání předmětného podání zůstává nadále relevantní, přestože návrh nového územního plánu města Brna prošel přepracováním s ohledem na Pokyny ZMB z roku 2022 a byl uveden do jednotného standardu ÚPD dle stavebního zákona a jeho prováděcích předpisů. Výše uvedené texty je tedy nutno chápat také ve smyslu těchto úprav. Pro úplnost dodáváme, že v daném území již byla zpracována územní studie BOSONOHY, kde předmětná lokalita zůstává v původním využití, tedy jako plocha zahrádek, resp. nyní plocha RX – rekreace jiná.

Došlo dne 02-06-2020

Adresát: Magistrát města Brna, Odbor územního plánování a rozvoje, Kounicova 67, 601 676 Brno

Č.j. MMB: 0222/2020

Podatel:

Jméno a příjmení

Trvale bytem:

Jsem – nejsem* vlastníkem nemovitosti v ploše dotčené navrhovanou změnou (uvést parcel
číslo, popisné číslo nebo identifikaci bytové či nebytové jednotky)

Statutární město Brno

Doručeno: 02.06.2020

MMB/0222124/2020

Listy: 1

Přílohy:

druh:

lístky:

..... v katastrálním území: MEDLÁNKY

(* nehodící se škrtněte)



mmb1es77388fea

NÁMITKA – PŘIPOMÍNKA* proti Návrhu Územního plánu města Brna, jeho grafické i textové části

Vznáším námítky – připomínky označené níže křížkem:


- | | | |
|----|--|----|
| 1 | <input checked="" type="checkbox"/> Požadujeme zásadně redukovat navrhovaný rozsah záboru zemědělského půdního fondu a navrhované navýšení zastavěnosti v k. ú. Medlánky. | 1 |
| 2 | <input checked="" type="checkbox"/> Požadujeme vypuštění plánovaných komunikací: <ul style="list-style-type: none"> o mezi Kominem (resp. Bystrcí) a Medlánkami se zaústěním do ulice Turistické (navržené jako veřejné prostranství se zábořem ploch polí a zahrádek v lokalitě u křížku pro budoucí silnici), o mezi Medlánkami a Ivanovicemi od ulice V Újezdech pod kasárnami v Řečkovicích (R/1), o mezi Technologickým parkem (ul. Purkyňovou) a ulicí Hudcovou, ústící naproti ZŠ (Me/1). | 2 |
| 6 | <input checked="" type="checkbox"/> Požadujeme vypuštění plánovaných územních rezerv pro komunikace: <ul style="list-style-type: none"> o mezi ulicí Turistickou (od křížku) a ulicí Purkyňovou mezi Medláneckými kopci, o mezi ulicí Turistickou a ulicí V Újezdech. | 6 |
| 7 | <input checked="" type="checkbox"/> Nesouhlasíme s novým dopravním propojením mezi ulicemi V Újezdech a K Babě v rozvojové ploše Me-3. | 7 |
| 8 | <input checked="" type="checkbox"/> Požadujeme změnit plánovanou výstavbu na polích mezi Medlánkami, Řečkovicemi a Ivanovicemi výhradně na méně intenzivní nízkopodlažní výstavbu do úrovně podlažnosti 2, ideálně výstavbu rodinných domů a jejich funkční komunikační napojení do území té městské části, kde je tato výstavba plánována. Požadujeme zásadní snížení intenzity využití území celých rozvojových ploch R-3 a Me-4 (méně obyvatel, méně pracovníků) a to také výrazným rozšířením ploch zeleně Z, kterých by mělo být násobně více, než je v lokalitě plánováno. | 8 |
| 9 | <input checked="" type="checkbox"/> Požadujeme v rozvojové ploše Me-4 pod ulicí V Újezdech plochu V/a2 ponechat v navrhovaném umístění podél stávající komunikace, avšak její celkový rozsah zmenšit na rozsah dle stávajícího ÚP tak, aby tato plocha začínala až za křižovatkou s ulicí Nadační; ve zbývající ploše vymezit plochu zeleně Z. | 9 |
| 10 | <input checked="" type="checkbox"/> Požadujeme novou výstavbu v rozvojové ploše Me-4 podmínit prověřením v rámci územní studie s ohledem na přilehlou rekreačně sportovní oblast a zachování plynového prostupu do této oblasti. | 10 |
| 11 | <input checked="" type="checkbox"/> Požadujeme zásadní snížení intenzity využití území Geofyziky a Medlánecké cihelny v rozvojové ploše R-8 (méně obyvatel, méně pracovníků), aby byl rozvoj těchto lokalit udržitelný pro stávající infrastrukturu Medlánek. | 11 |
| 12 | <input checked="" type="checkbox"/> Požadujeme mezi veřejně prospěšné stavby zahrnout také komunikační propojení mezi ulicemi Renčova a Terezy Novákové pro odlehčení dopravy z Duhových Polí. | 12 |
| 13 | <input checked="" type="checkbox"/> Požadujeme vypuštění územní rezervy pro bydlení v zahradách a polích v lokalitě B-6 při ulici Turistické a Výcházkové a vypuštění územní rezervy pro bydlení pod ulicí V Újezdech B-7. | 13 |
| 14 | <input checked="" type="checkbox"/> Požadujeme zachovat stávající stabilizovanou plochu vysazeného a vzrostlého biokoridoru kolem Medláneckého potoka jako plochu Územního systému ekologické stability (ÚSES) – biokoridor - a dle reálného stavu masivních výsadeb kolem polní cesty na pozemku p. č. 1818 v k. ú. Medlánky vymezit plochu krajinné zeleně K. | 14 |
| 15 | <input checked="" type="checkbox"/> Požadujeme v rámci katastru Medlánek vyčlenit funkční plochy na městských pozemcích pro domov pro seniory, sběrné středisko separovaného odpadu, školství a sport. | 15 |
| 16 | <input checked="" type="checkbox"/> Požadujeme změnit pobytovou louku kolem tzv. Žebětínské cesty v prodloužení ulice Žebětínek (p. č. 1811 v k. ú. Medlánky) ze zemědělské plochy A na plochu krajinné zeleně K. | 16 |
| 17 | <input checked="" type="checkbox"/> Požadujeme zachovat stávající prostup územím mezi ulicemi Turistickou a Výcházkovou a pozemky p. č. 1033/1 a 1033/12 v k. ú. Medlánky definovat dle reálného stavu jako zeleň Z, tzn. neměnit na zahrady I. | 17 |

18	✗ Požadujeme plochu vedle stromové kaple na pozemku p. č. 1353 v k. ú. Medlány vymezit pro vzpomínkový háj s možností pohřbívání ke kořenům jako plochu V/x/h.	18
19	✗ Požadujeme změnit pozemky dostupné jen cestou kolem medláneckého rybníka (p. č. 994/1, 1000/11 a další související pozemky v k. ú. Medlány, které byly dříve plochami H) z ploch bydlení B na plochy zeleně Z nebo K nebo plochy vodní a vodohospodářské H, jak je tomu dosud.	19
20	✗ Požadujeme plochu části městských pozemků při ul. Rysova p. č. 985/1 a 985/19 v k. ú. Medlány, kde se nachází zahrada MŠ a veřejná zeleň, ponechat jako plochy zeleně Z; v případě trvání požadavku na doplnění zástavby změnit na plochu veřejné vybavenosti V pro možnost vybudování domova pro seniory.	20
21	✗ Požadujeme změnit pozemky plánované historicky jako rezerva pro novou radnici u kruhového objezdu (p. č. 985/21 a přiléhající části pozemků p. č. 985/1 a 985/2 v k. ú. Medlány) z plochy bydlení B/r2 na plochu veřejné vybavenosti V(r2)	21
22	✗ Požadujeme plochu mezi městským bytovým domem Jabloňová 22-28 a ulicí Kuřimskou ponechat plochy dle stávajícího ÚP jako zeleň Z, tzn. neměnit na bydlení B.	22
23	✗ V lokalitě Technoparku v rozvojové ploše Me-1 požadujeme zredukovat navrhované plochy bydlení za parkem ve prospěch ploch zeleně, a to alespoň v rozsahu, jak s nimi počítal stávající územní plán, požadujeme v souladu se stávajícím ÚP zachovat pruh zeleně pro rozšíření Zámeckého parku směrem k budoucí zastávce tramvaje a dále jej prodloužit podél budoucí tramvajové trati Me/31 celou lokalitou Technoparku a v jejím sousedství vést plochu pro vybudování stezky pro pěší a cyklisty pro zajištění prostupnosti území z Medláněk do Králova Pole.	23
24	✗ V lokalitě Technoparku v rozvojové ploše Me-1 dále požadujeme navýšení ploch zeleně alespoň na úroveň stávajícího ÚP, dále požadujeme v části této lokality blíže k Medláňkám pamatovat i na veřejnou vybavenost v podobě školství, hřišť a sportovišť, aby noví obyvatelé i zaměstnanci nezhoršili již tak nedostatečnou kapacitu stávající veřejné vybavenosti v Medláňkách (MŠ, ZŠ, centrum volného času, dětská hřiště, sportoviště). Požadujeme v dostupné vzdálenosti od ZŠ plochu pro sport S pro vybudování tělocvičny či malé sportovní haly, kterou by mohly využívat na tělocvik i děti základní školy, jejíž tělocvična je za hranou kapacity a brání případnému navýšení počtu žáků.	24
25	✗ Požadujeme zahrnout cyklostezku spojující Technopark a Průmyslovou zónu v Kuřimi kolem kasáren v Řečkovících, Ivanovic a Českou	25
26	✗ Požadujeme respektovat reálný stav využití území a v lokalitě Zámeckého parku vymezit plochy zastavěné rodinnými domy jako plochy bydlení B/r1 a plochu pod zámekem jako plochu smíšenou obytnou C a v lokalitě Medláneckého kopce a jeho úpatí vymezit plochy zahrad I.	26

Dále doplňuji:


Co se týká odůvodnění mé připomínky/námítky, plně odkazuji na stanovisko MČ Brno-Medlány k Návrhu Územního plánu města Brna.

V Brně dne 31.5.2020

Podpis 

Lebreux Ingeborg (Magistrát města Brna)

Od:
Odesláno:
Komu:
Předmět:
Přílohy:



Dobry den

Rad bych touto cestou podal namitku proti aktualne navrhovanyh zmenam uzemniho planu. Namitka je v priloze.

S pozdravem



MMB/0222124/2020

Námítka č.1

Výrok:

Námítce se vyhovuje částečně.

Odůvodnění:

Předmětné území Medlánek má být dle dohody o vypořádání stanoviska Ministerstva životního prostředí (MŽP ČR) ke Konceptu ÚPmB ze dne 22.6.2017 z hlediska záboru ZPF řešeno dle varianty II. Konceptu ÚPmB s požadavkem na převedení rozvojové lokality Me-7 v rozsahu var. I Konceptu ÚPmB do územní rezervy pro bydlení (v Návrhu ÚPmB územní rezerva B-6) a dle podnětu samosprávy rozvojovou lokalitu Me-8 východně od komunikačního propojení řešit v rozsahu dle var. III (v Návrhu ÚPmB rozvojová lokalita Me-4) a západně od komunikačního propojení zařadit do územní rezervy pro bydlení v rozsahu dle var. II. (v Návrhu ÚPmB část územní rezervy B-7). V bezprostředním okolí měla být navazující rozvojová lokalita v MČ Brno-Řečkovice a Mokrá hora R-3 řešena obdobným způsobem - východně od komunikačního propojení rozvoj území dle var. III Konceptu ÚPmB (v Návrhu ÚPmB rozvojová lokalita R-3), západně od komunikace územní rezerva pro bydlení v rozsahu dle var. II. (v Návrhu ÚPmB část územní rezervy B-7). Tato dohodnutá řešení jsou součástí Pokynů pro vypracování Návrhu ÚPmB, které schválilo Zastupitelstvo města Brna usnesením č. ZM7/3871 na zasedání konaném dne 19. 6. 2018 (dále jen "Pokyny"). Návrhem ÚPmB jsou tak v daném území zcela naplněny Pokyny pro vypracování Návrhu ÚPmB a dotčený orgán MŽP ČR v této fázi pořizované dokumentace plně souhlasí s předloženým řešením Návrhu ÚPmB z hlediska záboru ZPF v k.ú. Medlánský, a proto není důvodné předmětné řešení měnit.

Uvádíme také, že územní rozvoj v ose Medlánský – Řečkovice – Ivanovice vyplývá ze Zadání, které je tímto způsobem konzistentně naplňováno. Tento rozvoj souvisí s trasováním D43 a předmětné územní rezervy bude možné aktivovat (převést do návrhu) pouze v případě, že bude na úrovni ZÚR JMK rozhodnuto o výsledné variantě řešení D43 na území města. Při návrhu řešení pak musí být zohledněny a zapracovány i případné další dopady a souvislosti, které nyní nelze dopředu předjímat.

Ovšem je nutné uvést, že v k.ú. Medlánský téměř nedochází v Návrhu ÚPmB k vymezení nových zastavitelných (návrhových) ploch oproti platnému ÚPmB, vyjma zastavitelných ploch na východní straně prodloužené ulice V Újezdech.

Nicméně na základě rozhodnutí Rady města Brna (RMB), které přijala na schůzi RMB č. R8/127 zahájené dne 20.1.2021 s pokračováním dne 25.1.2021, uplatnil určený zastupitel, radní pro územní plánování RNDr. Filip Chvátal, PhD. u pořizovatele připravovaného Územního plánu města Brna – Odboru územního plánování a rozvoje MMB, ve smyslu § 53 odst. (1) zákona č. 183/2006 sb., o územním plánování a stavebním řádu, ve znění pozdějších předpisů, podnět, aby vyhodnocení výsledků projednání dokončil v souladu s doporučením RMB. RMB doporučila řešení u problematických oblastí rozvoje města stěžejního charakteru.

U předmětné územní rezervy B-6 a B-7 následujícím způsobem:

„Vzhledem k tomu, že došlo na úrovni ZÚR JMK k rozhodnutí o umístění koridoru komunikace R-43 na území města Brna, je možné učinit rozhodnutí a aktivovat územní rezervy, tj. územní rezervy převést zpět do zastavitelných ploch dle projednané a vybrané varianty Konceptu ÚPmB či dílčích úprav. Aktivaci územních rezerv převedením do zastavitelných ploch však nelze v úpravě Návrhu ÚPmB před opakovaným veřejným projednáním doporučit, ale až po první aktualizaci nového ÚPmB v rámci Zprávy o uplatňování ÚPmB, případně samostatnou změnou nového ÚPmB. V Návrhu ÚPmB by tak byly územní rezervy ponechány vyjma těch, kde je na základě výsledků projednání doporučeno jejich vypuštění (např. právě předmětná B-6 a B-7).“

Na základě výše uvedeného pořizovatel dává pokyn územní rezervu B-6 a B-7 z návrhu ÚPmB vypustit v souladu s podnětem určeného zastupitele.

Věcná podstata způsobů vypořádání předmětného podání zůstává nadále relevantní, přestože návrh nového územního plánu města Brna prošel přepracováním s ohledem na Pokyny ZMB z roku 2022 a byl uveden do jednotného standardu ÚPD dle stavebního zákona a jeho prováděcích předpisů. Výše uvedené texty je tedy nutno chápat také ve smyslu těchto úprav.

Námítka č.2

Výrok:

Námítce se vyhovuje částečně.

Odůvodnění:

Tangenciální propojení městských částí Brno-Komín a Brno - Bystrc s MČ Brno-Medlánky je dlouhodobě sledované už v platném ÚPmB, pro které je zde vymezena plocha komunikací a prostranství místního významu s navazující plochou krajinné zeleně pro možnost umístění stromořadí či jiného krajinného prvku v rekreačně využívaném území. V Návrhu nového ÚPmB se rovněž v kontinuitě se stávajícím ÚPmB vymezuje plocha veřejného prostranství, která kopíruje stávající zpevněnou cestu vedoucí přes předmětné území (agreguje částečně i návrhovou plochu krajinné zeleně KV ze stávajícího ÚPmB, což je dáno měřítkem nového ÚPmB) a která vytváří podmínky pro žádoucí prostupnost územím. Z hlediska koncepce uspořádání dopravy slouží tato plocha pro vedení samostatné cyklotrasy. Zajišťuje dopravní obsluhu pro rozvojovou část brněnské ZOO ze strany Brna-Bystrce a stabilizovaného areálu Pily ČR, dále pak stabilizovaného areálu Policie ČR a medláneckého letiště ze strany Brna-Medlánek. Převážná část území je však určena pro nestavební využití, které negeneruje dopravní zatížení. Koridor již v současné době plní funkci obsluhy navazujících pozemků a jeho vymezení je nezbytné. Jeho šířka neznamená „výstavbu“ komunikace v celé šíři, ale umožňuje „kultivaci“ nevyhovujícího stavu a doplnění např. oboustranného stromořadí a zvýšení kvality prostupnosti pro pěší a cyklisty. To, jakým způsobem bude upraven provoz na tomto propojení nebo případně rozdělení na provozně nezávislé úseky není předmětem řešení územního plánu, ale úpravy organizace dopravy, která stanoví podmínky provozu, případně zamezí průjezdu nebo omezí některé nežádoucí pohyby.

Na základě rozhodnutí Rady města Brna (RMB) konané na schůzi RMB č.R8/127 zahájené dne 20.1.2021 s pokračováním dne 25.1.2021, uplatnil určený zastupitel, radní pro územní plánování RNDr. Filip Chvátal, PhD. u pořizovatele připravovaného Územního plánu města Brna – Odboru územního plánování a rozvoje MMB, ve smyslu § 53 odst. (1) zákona č. 183/2006 sb., o územním plánování a stavebním řádu, ve znění pozdějších předpisů, podnět, aby vyhodnocení výsledků projednání dokončil v souladu s doporučením RMB. Co se týče problematické oblasti rozvoje města RMB doporučila komunikační propojení Komín - Medlánky řešit jako návrhovou plochu veřejného prostranství O s tím, že část tohoto koridoru v prostoru od odbočky k rozvojové ploše ZOO k areálu Policie ČR bude stabilizován v rozsahu platného ÚPmB (bez integrace plochy zeleně).

Věcná podstata způsobů vypořádání předmětného podání zůstává nadále relevantní, přestože návrh nového územního plánu města Brna prošel přepracováním s ohledem na Pokyny ZMB z roku 2022 a byl uveden do jednotného standardu ÚPD dle stavebního zákona a jeho prováděcích předpisů. Výše uvedené texty je tedy nutno chápat také ve smyslu těchto úprav.

Pro úplnost doplňujeme, že na základě Pokynu č. 6) "Důkladné opakované posouzení připomínek městských částí z veřejného projednání" Zastupitelstva města Brna ze dne 21.06.2022, došlo v území kolem areálu bývalého JZD k úpravě návrhu spočívající v zapracování řešení dle ÚS Komín, Palcary - jih (Ing.arch. Jenčková, 08/2022). V území jsou nově vymezeny plochy smíšené obytné všeobecné, plochy občanského vybavení veřejného a s tím spojené upravené vedení dopravní infrastruktury.

Námítka č.3

Výrok:

Námítce se nevyhovuje.

Odůvodnění:

V rámci podání je vysloven požadavek na vypuštění komunikačního propojení mezi Medláankami a Ivanovicemi, od ulice V Újezdech, označeným ve výkrese 2.2 jako R/1.

Vyhodnocení z r. 2020:

„Záměr R/1 má přímou souvislost s rozvojem MČ Brno-Řečkovice a MČ Brno-Ivanovice a tento záměr nelze vypustit, ale jeho podoba dozná změn.

V upraveném návrhu budou doplněny plochy rozvoje na k.ú. Ivanovice a záměr R/1 nebude propojován na k.ú. Medláanky a bude veden v koridoru ulice Terezy Novákové (záměr R/31).“

Pro dokladování transparentnosti procesu vyhodnocení podání a pro úplnost uvádíme, že v předmětném území došlo ke změně. Ve výsledném řešení Návrhu nového ÚPmB byla poloha záměru R/1 upravena a záměr je připojen na ulici Žilkovu v MČ Brno-Řečkovice a Mokrý Hora. S územím MČ Brno-Medláanky není propojen.

Tato změna však nemá vliv na podstatu vyhodnocení požadavku podatele.

Věcná podstata způsobů vypořádání předmětného podání zůstává nadále relevantní, přestože návrh nového územního plánu města Brna prošel přepracováním s ohledem na Pokyny ZMB z roku 2022 a byl uveden do jednotného standardu ÚPD dle stavebního zákona a jeho prováděcích předpisů. Výše uvedené texty je tedy nutno chápat také ve smyslu těchto úprav.

Námitka č.4

Výrok:

Námitce se vyhovuje částečně.

Odůvodnění:

V rámci podání je požadováno vypuštění plánované komunikace mezi Technologickým parkem (ul. Purkyňovou a ulicí Hudcovou, ústící naproti ZŠ (záměr Me/1).

Pro dokladování transparentnosti procesu vyhodnocení podání je uvedeno také mezitímní vyhodnocení z r. 2020:

Požadavku nebylo v roce 2020 vyhověno, protože: „ÚPmB vymezuje doplnění komunikaci sběrného významu Me/1 z ul. Purkyňova do ul. Hudcova, která je nezbytná pro rozvoj lokality Technologický park Me-1. Společně s další komunikační sítí v navazujícím území doplňuje dopravní skelet pro odvedení dopravy z této části území.“

Konečné vyhodnocení podání se vztahuje k výslednému řešení Návrhu nového ÚPmB:

Návrh Územního plánu města Brna pro opakované veřejné projednání (06/2021) byl upraven. Záměr Me/1 byl přetrasován do souběžné polohy s ulicí Hradeckou. Do ulice Hudcovy naproti ZŠ tedy není připojen.

Tímto je požadavek zohledněn.

Pro úplnost doplňujeme, že ačkoli byla sběrná komunikace Me/1 vypuštěna, zůstává navržena místní komunikace v rámci plochy veřejného prostranství.

Věcná podstata způsobů vypořádání předmětného podání zůstává nadále relevantní, přestože návrh nového územního plánu města Brna prošel přepracováním s ohledem na Pokyny ZMB z roku 2022 a byl uveden do jednotného standardu ÚPD dle stavebního zákona a jeho prováděcích předpisů. Výše uvedené texty je tedy nutno chápat také ve smyslu těchto úprav.

Námitka č.5

Výrok:

Námitce se nevyhovuje.

Odůvodnění:

Návrh ÚPmB (6/2020) vymezil O-6 jako územní rezervu k prověření možnosti napojení lokality bydlení vymezené v územní rezervě B-6 na komunikační síť ve směru Medláanky (Technologický park) - Hudcova - Řečkovice - Ivanovice tak, aby byl přiměřeně doplněn

chybějící dopravní skelet, přičemž je možné aktivovat územní rezervu pouze v případě, že bude na úrovni ZÚR JMK rozhodnuto o trasování D43 na území města Brna.

Nicméně na základě rozhodnutí Rady města Brna (RMB), které přijala na schůzi RMB č.R8/127 zahájené dne 20.1.2021 s pokračováním dne 25.1.2021, uplatnil určený zastupitel, radní pro územní plánování RNDr. Filip Chvátal, PhD. u pořizovatele připravovaného Územního plánu města Brna – Odboru územního plánování a rozvoje MMB, ve smyslu § 53 odst. (1) zákona č. 183/2006 sb., o územním plánování a stavebním řádu, ve znění pozdějších předpisů, podnět, aby vyhodnocení výsledků projednání dokončil v souladu s doporučením RMB. RMB doporučila řešení u problematických oblastí rozvoje města stěžejního charakteru. u předmětné územní rezervy O-6 následujícím způsobem:

„Vzhledem k tomu, že došlo na úrovni ZÚR JMK k rozhodnutí o umístění koridoru komunikace R-43 (S43) na území města Brna, je možné učinit rozhodnutí a aktivovat územní rezervy tj. územní rezervy převést zpět do zastavitelných ploch dle projednané a vybrané varianty Konceptu ÚPmB či dílčích úprav. Aktivaci územních rezerv převedením do zastavitelných ploch však nelze v úpravě Návrhu ÚPmB před opakovaným veřejným projednáním doporučit, ale až po první aktualizaci nového ÚPmB v rámci Zprávy o uplatňování ÚPmB, případně samostatnou změnou nového ÚPmB. V Návrhu ÚPmB by tak byly územní rezervy ponechány vyjma těch, kde je na základě výsledků projednání doporučeno jejich vypuštění.

Vzhledem k nesouhlasu s původním vedením územní rezervy O-5 a výše uvedenému doporučení RMB na vypuštění koridoru územní rezervy O-6 a O-5 centrem Medlánek byla následně naznačena možnost změny jejího trasování. Jejich úpravu však nebylo možné z časových důvodů prověřit v potřebné podrobnosti a s podrobnějším vyhodnocením dopadů a vlivů na území.

Aby bylo možné podrobněji prověřit toto území jednak z hlediska koncepce dopravy (Odboru dopravy MMB) a z hlediska územních dopadů (Odboru územního plánování a rozvoje MMB), bylo z pozice pořizovatele rozhodnuto o potřebě jejího dalšího vymezení.

Z tohoto důvodu bude územní rezerva O-6 v Návrhu ponechána beze změny a územní rezerva O-5 bude upravena do koridoru v návaznosti od územní rezervy O-6 po propojení se záměrem R/1.

Závěrem uvádíme, že vzhledem k tomu, že se jedná pouze o územní rezervy, tak aktuálně nedochází k žádné změně ÚPmB v souvislosti s těmito dopravními koridory. Po zpracování podrobnějších prověřovacích studiích budou vyhodnoceny dopady do území a až následně na základě doporučení bude rozhodnuto o těchto územních rezervách a případném konkrétním vedení tohoto komunikačního propojení.

Věcná podstata způsobů vypořádání předmětného podání zůstává nadále relevantní, přestože návrh nového územního plánu města Brna prošel přepracováním s ohledem na Pokyny ZMB z roku 2022 a byl uveden do jednotného standardu ÚPD dle stavebního zákona a jeho prováděcích předpisů. Výše uvedené texty je tedy nutno chápat také ve smyslu těchto úprav.

Námítka č.6

Výrok:

Námítce se vyhovuje částečně.

Odůvodnění:

Návrh ÚPmB (6/2020) vymezil O-5 centrem Medlánek jako územní rezervu k prověření možnosti napojení lokality bydlení vymezené v územní rezervě B-6 na komunikační síť ve směru Medlánský park (Technologický park) - Hudcova - Řečkovice - Ivanovice tak, aby byl přiměřeně doplněn chybějící dopravní skelet.

Dále viz odůvodnění námítky č.5

Věcná podstata způsobů vypořádání předmětného podání zůstává nadále relevantní, přestože návrh nového územního plánu města Brna prošel přepracováním s ohledem na Pokyny ZMB z roku 2022 a byl uveden do jednotného standardu ÚPD dle stavebního zákona a jeho prováděcích předpisů. Výše uvedené texty je tedy nutno chápat také ve smyslu těchto úprav.

Námitka č.7

Výrok:

Námitce se vyhovuje.

Odůvodnění:

V rámci podání je požadováno zrušení dopravního propojení mezi ulicemi V Újezdech a K Babě v rozvojové ploše Me-3.

Původní vyhodnocení z r. 2020:

„Komunikace v ulici V Újezdech je vymezena plochou dopravní infrastruktury D, komunikace v ulici K Babě je vyznačeno plochou veřejného prostranství. Rozvojová lokalita Me-3 není s ulicí V Újezdech přímo propojena. Přímé propojení je možné v rámci obecných podmínek využití území, ovšem vzhledem k realizované zástavbě je obtížně realizovatelné a nevhodné. V rámci prostupnosti území je vhodné do karty lokality doplnit podmínku propojení pouze pro pěší a cyklisty.“

Pro dokladování transparentnosti procesu vyhodnocení podání a pro úplnost uvádíme, že v předmětném území došlo ke změně. Ve výsledném řešení Návrhu nového ÚPmB byla poloha záměru R/1 upravena a na k.ú. Medlánky již není vymezen. Komunikace v ulici V Újezdech již není vymezena plochou dopravní infrastruktury D, ale plochou veřejných prostranství. V kartě rozvojové lokality Me-3 je doplněna podmínka zajištění prostupu územím pro pěší a cyklisty.

Tato změna však nemá vliv na podstatu původního vyhodnocení podání.

Věcná podstata způsobů vypořádání předmětného podání zůstává nadále relevantní, přestože návrh nového územního plánu města Brna prošel přepracováním s ohledem na Pokyny ZMB z roku 2022 a byl uveden do jednotného standardu ÚPD dle stavebního zákona a jeho prováděcích předpisů. Výše uvedené texty je tedy nutno chápat také ve smyslu těchto úprav.

Námitka č.8

Výrok:

Námitce se vyhovuje částečně.

Odůvodnění:

Podatel požaduje změnit plánovanou výstavbu na polích mezi Medládkami, Řečkovice a Ivanovicemi (rozvojové lokality R-3 a Me-4) výhradně na méně intenzivní nízkopodlažní zástavbu, případně požaduje významné rozšíření ploch zeleně.

Rozvojová lokalita Me-4 bude na základě doporučení samosprávy města k vypořádání námitek a připomínek doručených k projednanému Návrhu nového ÚP upravena následovně: Návrhové stavební plochy bydlení (B) a smíšená obytná (C) budou vymezeny jako plocha zemědělská (A). Zůstane tak zachováno stávající funkční využití dle platného ÚPmB – pro zemědělský půdní fond. Původně vymezená plocha městské zeleně pro nový park nebude vymezena. Rozvojová lokalita Me-4 bude zredukována a zůstane pouze jižní část s návrhovými plochami pro veřejnou vybavenost (V).

Rozvojová lokalita R-3 měla původně zůstat bez úprav. Věcný obsah námitek k rozvojové lokalitě R-3 byl však uplatněn opakovaně při 1. opakovaném veřejném projednání. Podnět na změnu regulativu u předmětné plochy B/k3 na B/r2 podala mimo jiné MČ Brno-Řečkovice a Mokrý Hora. Určený zastupitel RNDr. Filip Chváta, PhD. dle § 53 odst. (1) stavebního zákona uplatnil v procesu vyhodnocování výsledků projednání dopisem č.j. MMB/0477610/2021 ze dne 13.9.2021 na základě doporučení RMB R8/168 konané dne 1.9.2021 podnět na zohlednění místních zájmů MČ Brno-Řečkovice a Mokrý Hora a to u plochy bydlení v lokalitě Díly (mezi areálem kasáren a zástavbou v ul. Žilkova) snížit výšku zástavby na 2; tj. na místo uvedené B/k3 změnit regulativ na B/r2. Městské části jsou dle Statutu města Brna oprávněny uplatňovat právo na místní samosprávu ve specifickém režimu prostřednictvím vyjádření k projednávaným územně plánovacím dokumentacím.

Na základě výsledků projednání byly místní zájmy městské části Brno-Řečkovice zohledněny a Návrh pro druhé veřejné opakované projednání bude upraven (u předmětné plochy dojde

ke změně regulativu z B/k3 na B/r2 a k vymezení plochy smíšené obytné C/k3 podél budoucí městské třídy). Touto úpravou je částečně reagováno také na požadavek podatele.

V rámci předmětné lokality je v aktuálním návrhu ÚPmB samostatně vymezena jedna plocha městské zeleně a o dalších se neuvažuje. Platí však to, že u ploch bydlení i ploch smíšených obytných je dle regulativu povinnost dodržet minimální plochu zeleně v rozsahu 30 % pro disponibilní pozemky stavebního záměru. Zeleň tedy musí být, jak požaduje podatel, výraznou součástí ploch C.

Věcná podstata způsobů vypořádání předmětného podání zůstává nadále relevantní, přestože návrh nového územního plánu města Brna prošel přepracováním s ohledem na Pokyny ZMB z roku 2022 a byl uveden do jednotného standardu ÚPD dle stavebního zákona a jeho prováděcích předpisů. Výše uvedené texty je tedy nutno chápat také ve smyslu těchto úprav.

Námítka č.9

Výrok:

Námítce se vyhovuje.

Odůvodnění:

Plochy pro veřejnou vybavenost v rozvojové lokalitě Me-4 jsou určeny pro výstavbu MŠ. V dotčeném území se vyskytují převážně plochy bydlení. Rozvojová lokalita proto řeší doplnění ploch veřejné vybavenosti na severním okraji MČ Medlánky, které naváží na přírodně rekreační území kolem Medláneckého rybníka. MČ Medlánky dlouhodobě postrádá novou mateřskou školu, část plochy pro veřejnou vybavenost je proto vhodné využít právě tímto účelem. Z toho důvodu je vhodné ponechat pro ni vymezené plochy.

Věcná podstata způsobů vypořádání předmětného podání se mění, a to i ve vazbě na skutečnost, že návrh nového územního plánu města Brna prošel přepracováním s ohledem na Pokyny ZMB z roku 2022 a byl uveden do jednotného standardu ÚPD dle stavebního zákona a jeho prováděcích předpisů, tj. výše uvedené texty je nutno chápat ve smyslu těchto úprav.

Vyhodnocení se mění takto:

V daném území došlo na základě nového požadavku místní samosprávy městské části Brno-Medlánky k úpravě návrhu spočívající v úpravě rozsahu vymezené rozvojové lokality Me-4. Rozvojová lokalita byla redukována a mezi poldrem a veřejným prostranstvím – pokračování ul. Nadační byla ponechána plocha zeleně; z tohoto důvodu je možné námítce vyhovět.

Námítka č.10

Výrok:

Námítce se nevyhovuje.

Odůvodnění:

Požadujete pro rozvojovou lokalitu Me-4 podmínku prověření územní studií. Jako důvod uvádíte především prostup do sousedících rekreačních a sportovních oblastí.

Podmínka tohoto prostupu je uvedena v kartě lokalit, nemůže být tedy opomenuta. Územní studie se předepisuje zpravidla ve větších rozvojových plochách pro řešení vybraných problémů, případně pro variantní řešení. Na své náklady může územní studii zpracovat také ten, který změnu v území inicioval a realizuje ji. Plocha této lokality je však pro zadání samostatné územní studie příliš malá a okruh problémů příliš omezený na to, aby se nová výstavba ÚS podmiňovala.

Rozsah rozvojové lokality Me-4 byl oproti původnímu návrhu podstatně zmenšen.

Věcná podstata způsobů vypořádání předmětného podání zůstává nadále relevantní, přestože návrh nového územního plánu města Brna prošel přepracováním s ohledem na Pokyny ZMB z roku 2022 a byl uveden do jednotného standardu ÚPD dle stavebního zákona a jeho prováděcích předpisů. Výše uvedené texty je tedy nutno chápat také ve smyslu těchto úprav.

Námitka č.11

Výrok:

Námitce se nevyhovuje.

Odůvodnění:

Pro lokalitu R-8 požadujete zásadní snížení intenzity využití území. Uprostřed stabilizovaných ploch pro bydlení se nachází zahrádkářská kolonie, nevyužívané objekty a výšková stavba bývalé Geofyziky.

Návrh nového ÚP počítá s využitím zahrádek pro plochu veřejné městské zeleně, která může plnit i funkci veřejného prostranství. Zbytek ploch je určený pro bydlení nebo jako plocha smíšená obytná s volnou zástavbou s výškovou úrovní v/3 (6-16 m). Toto je nejnižší možná výšková úroveň vhodná pro městskou zástavbu, obytná sídliště a areály. Nižší zástavba s nižší intenzitou osídlení 1 nebo 2 je vhodná pro rezidenční nízkopodlažní zástavbu, tedy samostatné nebo řadové rodinné domy. Nově navrhovaná zástavba bude navazovat svým charakterem spíše na zástavbu mezi ulicemi Podpěrova a Jabloňová také s výškovou úrovní v3. Větší výšková úroveň v/5 je navržena pouze pro stávající výškovou budovu Geofyziky. Snižování výškové úrovně zástavby pod úroveň 3 a s tím snižování intenzity využití území není možné. Výšková úroveň 3 je pro volnou bytovou zástavbu nejnižší možná, nižší zástavba rodinnými domy (rezidenční zástavba) v lokalitě není vhodná.

Věcná podstata způsobů vypořádání předmětného podání zůstává nadále relevantní, přestože návrh nového územního plánu města Brna prošel přepracováním s ohledem na Pokyny ZMB z roku 2022 a byl uveden do jednotného standardu ÚPD dle stavebního zákona a jeho prováděcích předpisů. Výše uvedené texty je tedy nutno chápat také ve smyslu těchto úprav.

Námitka č.12

Výrok:

Námitce se nevyhovuje.

Odůvodnění:

V rámci námitky je požadavek na vymezení propojení ulice Renčovy a Terezy Novákové formou veřejně prospěšných staveb.

Ve výkresu 2.2 Souhrnný výkres dopravy a 3.0 Veřejně prospěšných staveb jsou vymezeny plochou dopravní infrastruktury D prvky systému komunikací, tvořící základní komunikační systém města Brna (komunikace sběrné, nadsběrné, rychlostní a dálnice).

Komunikace, které jsou vymezeny plochou veřejných prostranství jsou součástí místní sítě a zajišťují doplňkové propojení v rámci městské části. Tímto způsobem je vyznačeno i propojení Renčova – Terezy Novákové.

Z hlediska nastavených principů vyznačení prvků (viz výše) nelze požadavku na doplnění vymezení propojení Renčova – Terezy Novákové ve výkresu 2.2 a 3.0 vyhovět, protože se jedná především o síť obslužných komunikací vymezených plochou veřejných prostranství.

Věcná podstata způsobů vypořádání předmětného podání zůstává nadále relevantní, přestože návrh nového územního plánu města Brna prošel přepracováním s ohledem na Pokyny ZMB z roku 2022 a byl uveden do jednotného standardu ÚPD dle stavebního zákona a jeho prováděcích předpisů. Výše uvedené texty je tedy nutno chápat také ve smyslu těchto úprav.

Námitka č.13

Výrok:

Námitce se vyhovuje.

Odůvodnění:

Předmětem námitky je požadavek na vypuštění územních rezerv pro bydlení B-6 a B-7.

Předmětné území Medlánek má být dle dohody o vypořádání stanoviska Ministerstva životního prostředí (MŽP ČR) ke Konceptu ÚPmB ze dne 22.6.2017 z hlediska záboru ZPF řešeno dle varianty II. Konceptu ÚPmB s požadavkem na převedení rozvojové lokality Me-7 v rozsahu var. I Konceptu ÚPmB do územní rezervy pro bydlení (v Návrhu ÚPmB územní rezerva B-6)

a dle podnětu samosprávy rozvojem lokalitu Me-8 východně od komunikačního propojení řešit v rozsahu dle var. III (v Návrhu ÚPmB rozvojová lokalita Me-4) a západně od komunikačního propojení zařadit do územní rezervy pro bydlení v rozsahu dle var. II. (v Návrhu ÚPmB část územní rezervy B-7). V bezprostředním okolí měla být navazující rozvojová lokalita v MČ Brno-Řečkovice a Mokrá hora R-3 řešena obdobným způsobem - východně od komunikačního propojení rozvoj území dle var. III Konceptu ÚPmB (v Návrhu ÚPmB rozvojová lokalita R-3), západně od komunikace územní rezerva pro bydlení v rozsahu dle var. II. (v Návrhu ÚPmB část územní rezervy B-7). Tato dohodnutá řešení jsou součástí Pokynů pro vypracování Návrhu ÚPmB, které schválilo Zastupitelstvo města Brna usnesením č. ZM7/3871 na zasedání konaném dne 19. 6. 2018 (dále jen "Pokyny"). Návrhem ÚPmB jsou tak v daném území zcela naplněny Pokyny pro vypracování Návrhu ÚPmB a dotčený orgán MŽP ČR v této fázi pořizované dokumentace plně souhlasí s předloženým řešením Návrhu ÚPmB z hlediska záboru ZPF v k.ú. Medlánský, a proto není důvodné předmětné řešení měnit.

Uvádíme také, že územní rozvoj v ose Medlánský – Řečkovice – Ivanovice vyplývá ze Zadání, které je tímto způsobem konzistentně naplňováno. Tento rozvoj souvisí s trasováním D43 a předmětné územní rezervy bude možné aktivovat (převést do návrhu) pouze v případě, že bude na úrovni ZÚR JMK rozhodnuto o výsledné variantě řešení D43 na území města. Při návrhu řešení pak musí být zohledněny a zapracovány i případné další dopady a souvislosti, které nyní nelze dopředu předjímat.

Ovšem je nutné uvést, že v k.ú. Medlánský téměř nedochází v Návrhu ÚPmB k vymezení nových zastavitelných (návrhových) ploch oproti platnému ÚPmB, vyjma zastavitelných ploch na východní straně prodloužené ulice V Újezdech.

Nicméně na základě rozhodnutí Rady města Brna (RMB), které přijala na schůzi RMB č. R8/127 zahájené dne 20.1.2021 s pokračováním dne 25.1.2021, uplatnil určený zastupitel, radní pro územní plánování RNDr. Filip Chváta, PhD. u pořizovatele připravovaného Územního plánu města Brna – Odboru územního plánování a rozvoje MMB, ve smyslu § 53 odst. (1) zákona č. 183/2006 sb., o územním plánování a stavebním řádu, ve znění pozdějších předpisů, podnět, aby vyhodnocení výsledků projednání dokončil v souladu s doporučením RMB. RMB doporučila řešení u problematických oblastí rozvoje města stěžejního charakteru. u předmětné územní rezervy B-6 a B-7 následujícím způsobem:

„Vzhledem k tomu, že došlo na úrovni ZÚR JMK k rozhodnutí o umístění koridoru komunikace R-43 na území města Brna, je možné učinit rozhodnutí a aktivovat územní rezervy tj. územní rezervy převést zpět do zastavitelných ploch dle projednané a vybrané varianty Konceptu ÚPmB či dílčích úprav. Aktivaci územních rezerv převedením do zastavitelných ploch však nelze v úpravě Návrhu ÚPmB před opakovaným veřejným projednáním doporučit, ale až po první aktualizaci nového ÚPmB v rámci Zprávy o uplatňování ÚPmB, případně samostatnou změnou nového ÚPmB. V Návrhu ÚPmB by tak byly územní rezervy ponechány vyjma těch, kde je na základě výsledků projednání doporučeno jejich vypuštění.

Na základě výše uvedeného pořizovatel dává pokyn územní rezervu B-6 a B-7 z návrhu ÚPmB vypustit v souladu s podnětem určeného zastupitele.

Věcná podstata způsobů vypořádání předmětného podání zůstává nadále relevantní, přestože návrh nového územního plánu města Brna prošel přepracováním s ohledem na Pokyny ZMB z roku 2022 a byl uveden do jednotného standardu ÚPD dle stavebního zákona a jeho prováděcích předpisů. Výše uvedené texty je tedy nutno chápat také ve smyslu těchto úprav.

Námítka č.14

Výrok:

Námítce se nevyhovuje.

Odůvodnění:

Vymezení územního systému ekologické stability (ÚSES) je v Návrhu ÚPmB v souladu s odborným oborovým dokumentem – plánem ÚSES, který je nezbytným podkladem pro vymezení ÚSES v ÚPD. Dle plánu ÚSES jsou v předmětné lokalitě vymezeny interakční prvky, které nahrazují lokální biokoridor ve dně údolí Medláneckého potoka nad Medlánskými vymezený v platném ÚPmB. K hlavním důvodům nahrazení předmětného biokoridoru

interakčními prvky patří jeho nízký biogeografický význam bez možnosti začlenění do ucelené hydrofilní větve místního ÚSES s vymezením funkčně odpovídajících biocenter.

Pro informaci uvádíme, že interakční prvek je obecně doplňkovou skladebnou částí lokálního ÚSES, která posiluje interakci ekologicky stabilnějších a méně stabilních ekosystémů, a tím ty méně stabilní pomáhá stabilizovat. Konkrétně zprostředkovává příznivé působení lokálních (místních) biocenter a biokoridorů na okolní, ekologicky méně stabilní krajinu. Skutečnost, že jde o doplňkové skladebné části místního ÚSES, znamená, že představují doplněk k vymezení biocenter a biokoridorů a není až tak podstatná jejich funkce pro ochranu přirozeného genofondu. Vymezování interakčních prvků není na rozdíl od biocenter a biokoridorů nikterak vázáno na biogeografické členění krajiny, a naopak daleko více vychází z aktuálního stavu krajiny. Návrh soustavy interakčních prvků má v zásadě doporučující charakter a nemá zákonnou podporu.

Ve vztahu k územnímu plánu jsou interakční prvky obecně "podměrečnou" kategorií, tj. takovou kategorií prvků, jejichž vymezení je pod rozlišovací možností územního plánu a povinnost jeho vymezení ani nevyplývá z právních předpisů. Nicméně o existenci interakčních prvků či o existenci jejich návrhu by měl mít zpracovatel územně plánovací dokumentace povědomí, aby svým řešením zbytečně funkční prvky nelikvidoval a u dosud neexistujících či nedostatečně funkčních neznemožnil provedení navržených opatření.

Na základě uvedeného je zřejmý důvod, pro který v dané lokalitě není v Návrhu ÚPmB vymezena a ani není vhodné vymezovat skladebnou část ÚSES – lokální biokoridor. Nicméně zpracovatel svým návrhem – vymezením příslušných ploch návrhové zeleně v předmětné lokalitě zajistil další existenci a funkčnost daných interakčních prvků.

V případě pozemku p.č. 1818 k.ú. Medlánky uvádíme, že by se jeho vymezením jako samostatné plochy krajinné zeleně vytvořila podměrečná plocha, která nemá zákonné ani koncepční opodstatnění, protože předmětné krajínovorné prvky s ekologicko-stabilizační a také estetickou funkcí v podobě aleje jsou přirozenou součástí mimoprodukčních funkcí zemědělské plochy (viz Odůvodnění Návrhu ÚPmB). Pro informaci ještě uvádíme, že na základě požadavku a dohody s dotčeným orgánem Odborem životního prostředí Magistrátu města Brna, bude do závazné textové části doplněna regulace zajišťující větší a zřejmější ochranu výše uvedených krajínovorných prvků. V souvislosti s plánovanou budoucí urbanizací území není vymezení ploch krajinné zeleně žádoucí; vymezení těchto ploch má význam ve volné krajině.

Věcná podstata způsobů vypořádání předmětného podání zůstává nadále relevantní, přestože návrh nového územního plánu města Brna prošel přepracováním s ohledem na Pokyny ZMB z roku 2022 a byl uveden do jednotného standardu ÚPD dle stavebního zákona a jeho prováděcích předpisů. Výše uvedené texty je tedy nutno chápat také ve smyslu těchto úprav.

Námítka č.15

Výrok:

Námítce se nevyhovuje.

Odůvodnění:

Objekty a plochy pro plnění funkce veřejné vybavenosti a sportu mohou být připuštěny i v plochách pro bydlení B nebo smíšených obytných C.

Sběrná střediska odpadů nejsou vzhledem ke svému charakteru a rozloze v územním plánu vymezena. Umístění sběrných středisek odpadů statutárního města Brna je přípustné v plochách bydlení, smíšených obytných, komerční vybavenosti, nákupních a zábavních center a zvláštních areálů, výroby a skladování, lehké výroby, podmíněně přípustné v plochách technické infrastruktury, dopravní infrastruktury a na veřejném prostranství, pokud toto umístění nenaruší jejich funkci.

Námítce je vyhověno jiným způsobem.

Věcná podstata způsobů vypořádání předmětného podání zůstává nadále relevantní, přestože návrh nového územního plánu města Brna prošel přepracováním s ohledem na Pokyny ZMB

z roku 2022 a byl uveden do jednotného standardu ÚPD dle stavebního zákona a jeho prováděcích předpisů. Výše uvedené texty je tedy nutno chápat také ve smyslu těchto úprav.

Námítka č.16

Výrok:

Námítce se vyhovuje.

Odůvodnění:

Skutečný způsob využití předmětného pozemku, tj. pobytová louka s ekologickou, komunikační a rekreační funkcí je realizovatelný a přípustný i v rámci plochy zemědělské, a to zejména z důvodu, že plní mimoprodukční funkce zemědělské plochy. Dané využití je také v souladu s § 18 odst. (5) stavebního zákona, jehož záměry Návrh ÚPmB z důvodu veřejného zájmu nevyklučuje.

Nicméně vzhledem k tomu, že je předmětný pozemek ve vlastnictví Statutárního města Brna, jeho grafická čitelnost je v měřítku zpracování nového ÚPmB, skutečné využití nejlépe reflektuje právě plocha krajinné zeleně a pozemek nebude tvořit nesmyslnou enklávu v daném území, protože plynule navazuje na okolní plochy krajinné zeleně, jeví se důvodné změnit pozemek na plochu krajinné zeleně "K".

Věcná podstata způsobů vypořádání předmětného podání zůstává nadále relevantní, přestože návrh nového územního plánu města Brna prošel přepracováním s ohledem na Pokyny ZMB z roku 2022 a byl uveden do jednotného standardu ÚPD dle stavebního zákona a jeho prováděcích předpisů. Výše uvedené texty je tedy nutno chápat také ve smyslu těchto úprav.

Námítka č.17

Výrok:

Námítce se nevyhovuje.

Odůvodnění:

Předmětem námítky je požadavek na zachování stávajícího prostupu územím mezi ul. Turistickou a Vycházkovou a z toho důvodu pozemky parc.č. 1033/1 a 1033/12, k.ú. Medlánky definovat jako zeleň Z, tj. neměnit na plochu zahrádek I. Námítce nelze zcela vyhovět, neboť se jedná o pozemky v soukromém vlastnictví, kdy jeho vlastníci požadují jiné funkční využití, kterému nelze v současné době vyhovět. To však nevyklučuje i v plochách zahrádek zachovat stávajícího prostupu územím, pokud bude na tomto řešení s vlastníkem pozemků nalezena shoda. Pro informaci závěrem uvádíme fakt, že dle obecných podmínek závazné části „Návrhu ÚPmB (2020)“: „Záměry na změny v území musí zachovávat a posilovat prostupnost v území; ve stabilizovaných plochách musí být zachovány pěší trasy zajišťující průchodnost území a přístup k jednotlivým pozemkům. V plochách změn musí být navrhována řešení, která zajistí prostupnost v území, zejména návaznost na zastavěné území či zastavitelné plochy nebo pěší průchodnost do krajiny.“, a dále „Stavby a zařízení dopravní a technické infrastruktury lze umístit ve všech typech ploch s rozdílným způsobem využití. V případě ploch zástavby lze stavby a zařízení dopravní infrastruktury umístit, pokud záměr není zjevně nepřiměřený vůči návazným či dotčeným plochám. V případě volných ploch lze stavby a zařízení dopravní a technické infrastruktury umístit za podmínky minimalizace jejich plošného a prostorového střetu s příslušnou plochou a minimalizace negativního vlivu na funkčnost plochy vyplývající z hlavního využití, pokud není v podmínkách využití typů ploch stanoveno jinak.“, a také „Veřejná prostranství lze umístit ve všech typech ploch s rozdílným způsobem využití.“

Na základě uvedeného je zřejmé, že není nutná požadovaná změna funkčního využití pro zajištění prostupu, která by jako taková měla být zajištěna regulacemi území danými v textové části Návrhu ÚPmB (2020).

Věcná podstata způsobů vypořádání předmětného podání zůstává nadále relevantní, přestože návrh nového územního plánu města Brna prošel přepracováním s ohledem na Pokyny ZMB z roku 2022 a byl uveden do jednotného standardu ÚPD dle stavebního zákona a jeho prováděcích předpisů. Výše uvedené texty je tedy nutno chápat také ve smyslu těchto úprav.

Námitka č.18

Výrok:

Námitce se vyhovuje.

Odůvodnění:

Skutečný stav (stromová kaple sloužící jako místo spočinutí a rozjímání na procházkách, k venkovním bohoslužbám, k oddávání snoubenců v přírodě nebo třeba pro pořádání koncertů a určené pro širokou veřejnost), a předpokládaný způsob využití předmětného pozemku (vzpomínkový háj s možností pohřbívání ke kořenům) neodpovídá funkčnímu využití navrženému v Návrhu ÚPmB pro plochy zahrádek "I". Vzhledem k tomu, že se část výše uvedených aktivit v daném místě realizuje již nyní, nepředpokládá se konfliktní působení na okolní plochy. Dále uvádíme, že se jedná o pozemky ve vlastnictví města Brna a jde o záměr městské části podporovaný městem. Na základě uvedeného je vhodné vymezit předmětný pozemek p.č. 1353 v k.ú. Medlánský na plochu, která nejlépe reflektuje reálný i budoucí způsob využití a to na plochu veřejné vybavenosti „V/x/h (Ize považovat za plochu v krajíně bez nutnosti navázání této plochy na plochu veřejného prostranství).

Věcná podstata způsobů vypořádání předmětného podání zůstává nadále relevantní, přestože návrh nového územního plánu města Brna prošel přepracováním s ohledem na Pokyny ZMB z roku 2022 a byl uveden do jednotného standardu ÚPD dle stavebního zákona a jeho prováděcích předpisů. Výše uvedené texty je tedy nutno chápat také ve smyslu těchto úprav.

Námitka č.19

Výrok:

Námitce se vyhovuje částečně.

Odůvodnění:

V dané věci uplatnila připomínku MČ Brno-Medlánský, pořizovatel požadavku vyhověl takto: Pozemek parc. č. 1000/11 k. ú. Medlánský je dle platného ÚPmB sice součástí plochy vodohospodářské, dle stavu v území je také spolu s pozemkem parc. č.1012/12 zahrnut do společného oplocení u RD Rysova 2b, s přístupem z ulice Rysova. Jejich vymezení jako součást stabilizované plochy B/r2 je žádoucí.

Oproti tomu pozemek parc. č. 994/1 a s ním i pozemky parc. č. .994/2, 994/3, 984/5, 1012/11 a 1012/20 k. ú. Medlánský jsou dle platného ÚPmB součástí plochy vodohospodářské, dle stavu v území jsou přístupné pouze cestou kolem rybníka a nesouvisejí s nemovitostí určenou pro bydlení. Není proto důvod je nyní v novém ÚP zahrnovat do stabilizované plochy bydlení, využití pozemků takovému funkčnímu využití neodpovídá. V tomto rozsahu se tímto námitce částečně vyhovuje.

Věcná podstata způsobů vypořádání předmětného podání zůstává nadále relevantní, přestože návrh nového územního plánu města Brna prošel přepracováním s ohledem na Pokyny ZMB z roku 2022 a byl uveden do jednotného standardu ÚPD dle stavebního zákona a jeho prováděcích předpisů. Výše uvedené texty je tedy nutno chápat také ve smyslu těchto úprav.

Námitka č.20

Výrok:

Námitce se vyhovuje.

Odůvodnění:

V dané věci uplatnila připomínku MČ Brno-Medlánský, pořizovatel požadavku vyhověl takto: Na částech pozemků v majetku smB parc. č. 985/1 a 985/19 k. ú. Medlánský při ulici Rysova je v ÚP vymezena plocha ke stavebnímu využití pro bydlení, stejně tak je na části pozemků návrhová plocha městské zeleně. Pořizovatel preferuje ponechat možnost stavebního využití, tj. nevymezovat zde pouze plochu zeleně. Ta je vyjádřena na částech pozemků v rozsahu návrhové plochy Z. Byť je MČ preferované stavební využití pro domov pro seniory přípustné i v ploše bydlení, garancí takového cílového využití je právě plocha veřejné vybavenosti V. S

ohledem na vlastnictví pozemků smB je také vhodné plochu pro veřejný účel jednoznačně v novém ÚP vymezit odpovídající funkcí, tj. plochou V.

Věcná podstata způsobů vypořádání předmětného podání zůstává nadále relevantní, přestože návrh nového územního plánu města Brna prošel přepracováním s ohledem na Pokyny ZMB z roku 2022 a byl uveden do jednotného standardu ÚPD dle stavebního zákona a jeho prováděcích předpisů. Výše uvedené texty je tedy nutno chápat také ve smyslu těchto úprav.

Námítka č.21

Výrok:

Námítce se vyhovuje.

Odůvodnění:

V dané věci uplatnila připomínku MČ Brno-Medlánky, pořizovatel požadavku vyhověl takto: Požadované vymezení samostatné plochy V na částech pozemků parc. č. 985/1, 985/2 a 985/21 v jižním konci ulice Rysova, při kruhovém objezdu není s ohledem na metodiku zpracování nového ÚP vhodné: jednalo by se o podměrečnou plochu, kterou je problematické v novém ÚP samostatně vymezit za současného zachování čitelnosti hlavního výkresu - rozsah plochy a zápis kódu stavební plochy. Záměr nového objektu radnice MČ lze realizovat i v rámci plochy bydlení. Přesto pořizovatel s přihlédnutím k místním zájmům městské části dává pokyn zpracovatelům, aby požadavek MČ na plochu V prověřil.

Zpracovatel se na základě pokynu pořizovatele problematikou vymezení samostatné funkční plochy zabýval a –z pozice odborného garanta správnosti řešení– v upraveném návrhu ÚP nakonec vymezil rozsah plochy V/v2 tak, aby byla plocha vymezena přehledným způsobem. Ve výsledku je námítce vyhověno.

Věcná podstata způsobů vypořádání předmětného podání zůstává nadále relevantní, přestože návrh nového územního plánu města Brna prošel přepracováním s ohledem na Pokyny ZMB z roku 2022 a byl uveden do jednotného standardu ÚPD dle stavebního zákona a jeho prováděcích předpisů. Výše uvedené texty je tedy nutno chápat také ve smyslu těchto úprav.

Námítka č.22

Výrok:

Námítce se nevyhovuje.

Odůvodnění:

V dané věci uplatnila připomínku MČ Brno-Medlánky, pořizovatel odůvodnil takto:

Území mezi bytovými domy jabloňová 22-28 a ulicí Kuřimskou, které je využíváno jako volné prostranství - zeleň má výměru pod limit 0,2 ha pro samostatné funkční vymezení; plocha zeleně v platném ÚPmB dnes zahrnuje větší území, i to, které je již stavebně využito. Po zpřesnění využití dle skutečného stavu není samostatné vymezení plochy městské zeleně Z v návrhu nového ÚP účelné, území bude nadále užíváno jako volné prostranství v rámci stabilizované plochy bydlení.

Věcná podstata způsobů vypořádání předmětného podání zůstává nadále relevantní, přestože návrh nového územního plánu města Brna prošel přepracováním s ohledem na Pokyny ZMB z roku 2022 a byl uveden do jednotného standardu ÚPD dle stavebního zákona a jeho prováděcích předpisů. Výše uvedené texty je tedy nutno chápat také ve smyslu těchto úprav.

Námítka č.23

Výrok:

Námítce se vyhovuje částečně.

Odůvodnění:

V dané věci uplatnila připomínku MČ Brno-Medlánky, pořizovatel požadavek zohlednil takto: Oproti platnému ÚPmB a řešení obsaženému v Konceptu ÚP není v Návrhu ÚP zástavba RD v ulici Za Parkem a Hujíčková zahrnuta do návrhové plochy, ale je již stabilizována. Proto je

žadoucí stabilizovanou plochu bydlení vymezit dle skutečného stavu v území a městské pozemky 855, 856 a jižní část pozemku 711/1 (s cestou ve stopě ulice Hujíčkova) vše k. ú. Medlánky vymezit jako stabilizovanou plochu zeleně - sloučit s plochou zeleně zámeckého parku. Návrh ÚP totiž vymezení jižní stopy ulice Hujíčkova jako plochy veřejného prostranství dle Konceptu ÚP nepřebírá.

Je žádoucí zachovat na městském pozemku parc. č. 710/1 k. ú. Medlánky návrhovou plochu městské zeleně, lze připustit oproti projednanému Konceptu ÚP (i platnému ÚPmB) redukcí jejího rozsahu do podoby dle návrhu nového ÚP. Plocha zeleně je v daném místě podstatná pro kvalitní propojení od stávajícího zámeckého parku k budoucí tramvajové smyčce do dalšího území v lokalitě Me-1. Návrhová plocha Z byla pro tento účel v Návrhu ÚP (projednávaném v červnu 2020) vymezena v dostatečném rozsahu, proto pořizovatel neshledal žádoucí požadavku MČ na její rozšíření vyhovět.

Na základě doporučení samosprávy města k vypořádání námitek a připomínek doručených k projednanému Návrhu nového ÚP (v červnu 2020) bude na pozemku parc. č. 710/1 k. ú. Medlánky v majetku města doplněna plocha veřejné vybavenosti (V) ve vazbě na ZŠ Hudcova. Tento požadavek na plochu V nakonec vyplynul z interních jednání s MČ, která tímto chce zajistit na městském pozemku plochu pro sportovního zařízení k ZŠ Hudcova. Takto je formulován i konkrétní požadavek na řešení uvedený u stanovené ÚS-08 v kap. 12 textové části ÚP a v kartě lokality Me-1. MČ je nakonec vyhověno v rozsahu tohoto požadavku.

V rozvojové lokalitě Me-1 lze další propojení pásem městské zeleně od navrhované tramvajové smyčky realizovat v rámci vymezených stavebních ploch, Návrh nového ÚP jednotlivé pásy liniové zeleně nevymezuje. Taktéž stezka pro pěší a cyklisty je nad podrobnost řešení v novém ÚP. Jejich realizace spolu s pásem zeleně je podél budoucí trati Me/31 na základě obecných regulativů možná ve všech stavebních plochách, tudíž i v ploše dopravy D, či sousední ploše smíšené obytné C. V této části není požadavku MČ vyhověno.

Námítce se částečně vyhovuje v rozsahu vyhovění shodným požadavkům MČ.

Věcná podstata způsobů vypořádání předmětného podání zůstává nadále relevantní, přestože návrh nového územního plánu města Brna prošel přepracováním s ohledem na Pokyny ZMB z roku 2022 a byl uveden do jednotného standardu ÚPD dle stavebního zákona a jeho prováděcích předpisů. Výše uvedené texty je tedy nutno chápat také ve smyslu těchto úprav. Vyhodnocení doplňujeme o informaci, že v daném území došlo na základě konkrétního požadavku určeného zastupitele, který u pořizovatele uplatnil dopisem ze dne 10.3.2023, k úpravě ÚP dle výsledků ÚS Technopark. (Jde o Územní studii Technologický park, jejímž zpracovatelem je tým KAM Brno, p.o.). Změna spočívá v úpravě rozsahu vymezených funkčních ploch v rozvojové lokalitě Me-1. Dále došlo ke změně na základě konkrétního požadavku určeného zastupitele na "posouzení potřebnosti předepsaných územních studií a žádosti o vypuštění mimo jiné i ÚS-08" uplatněného dopisem z 18. září 2023. Změna spočívá ve vypuštění povinnosti pořídit ÚS-08 jako podmínku pro rozhodování o změnách v území v lokalitě Me-1. Na základě této úpravy návrhu ÚP 2024 již nelze prostřednictvím územní studie konkretizovat požadavky na využití rozvojové lokality. Požadavku na zachování plochy zeleně v Me-1 dle platného ÚPmB nelze vyhovět, částečné vyhovění na plochu zeleně zůstává na pozemků pro rozšíření zámeckého parku.

Námítka č.24

Výrok:

Námítce se vyhovuje částečně.

Odůvodnění:

V dané věci uplatnila připomínku MČ Brno-Medlánky, pořizovatel požadavek zohlednil takto: V rozvojové lokalitě Me-1 lze další požadované využití pro veřejnou vybavenost (školství, centrum volného času), komerční vybavenost (sport), hřiště realizovat v rámci vymezených smíšených obytných ploch C. Pořizovatel neshledává účelné vymezením funkční plochy V či S předjímat jejich konkrétní lokalizaci. Pro území lokality Me-1 je předepsáno zpracování ÚS-08, ta prověří potřebu občanského vybavení a navrhne na území využití funkčních ploch C ve

větší podrobnosti. Viz požadavky na řešení v ÚS uvedené v textové části v kap. 12 a v příslušné kartě lokality Me-1.

S odkazem na text vyhodnocení u připomínky č.23 je požadavek MČ na plochu pro sportovní zařízení pro ZŠ Hudcova řešen vymezením plochy V na městském pozemku parc. č. 710/1 k. ú. Medlánky

Samospráva města na Poradě vedení dne 10.12.2020 odsouhlasila podnět na úpravu rozsahu funkčních ploch bydlení v předmětné lokalitě ve prospěch smíšeného využití s volnou strukturou zástavby a v plochách pro smíšené využití úpravu výškových hladin zástavby dle Případové studie lokality Technologický park (KAM, 2020) pro účely úpravy Návrhu nového ÚPmB.

Na základě rozhodnutí Rady města Brna (RMB), které přijala na schůzi RMB č.R8/127 zahájené dne 20.1.2021 s pokračováním dne 25.1.2021, uplatnil určený zastupitel, radní pro územní plánování RNDr. Filip Chvátal, PhD. u pořizovatele připravovaného Územního plánu města Brna – Odboru územního plánování a rozvoje MMB, ve smyslu § 53 odst. (1) zákona č. 183/2006 sb., o územním plánování a stavebním řádu, ve znění pozdějších předpisů, podnět, aby vyhodnocení výsledků projednání dokončil v souladu s doporučením RMB. RMB doporučila řešení u problematických oblastí rozvoje města stěžejního charakteru.

Doporučení se týkalo i rozvojové lokality Me-1 Technologický park. Proto pořizovatel dal pokyny na úpravu návrhu ÚP v lokalitě Me-1 pro 1. opakované veřejné projednání (v červnu 2021), vše v souladu s podnětem určeného zastupitele.

K další úpravě návrhu ÚP oproti výše uvedenému došlo v lokalitě Me-1 po 1. opakovaném veřejném projednání.

Na základě připomínek MČ doručených při 1. opakovaném veřejném projednání se určený zastupitel navrženým řešením v severní části lokality Me-1 znovu zabýval a uplatnil v procesu vyhodnocování výsledků projednání dopisem č.j. MMB/0477610/2021 ze dne 13.9.2021 k lokalitě Me-1 na základě doporučení RMB R8/168 ze dne 1.9. 2021 podnět na zohlednění místních zájmů MČ Brno - Medlánky, a to na navrácení původní plochy W/v3 a rozšíření plochy B/r2 na úkor plochy C/v3. Městské části jsou dle Statutu města Brna oprávněny uplatňovat právo na místní samosprávu ve specifickém režimu prostřednictvím vyjádření k projednávaným územně plánovacím dokumentacím.

Na základě výsledků projednání byly místní zájmy městské části MČ Brno-Medlánky alespoň částečně zohledněny a Návrh pro 2. opakované veřejné projednání byl upraven.

Námitce je vyhověno částečně vymezením plochy veřejné občanské vybavenosti a promítnutím požadavků na konkretizaci využití lokality Me-1 pro další občanskou vybavenost do požadavků k řešení do vymezené ÚS-08.

Věcná podstata způsobů vypořádání předmětného podání zůstává nadále relevantní, přestože návrh nového územního plánu města Brna prošel přepracováním s ohledem na Pokyny ZMB z roku 2022 a byl uveden do jednotného standardu ÚPD dle stavebního zákona a jeho prováděcích předpisů. Výše uvedené texty je tedy nutno chápat také ve smyslu těchto úprav. Vyhodnocení doplňujeme o informaci, že v daném území došlo na základě konkrétního požadavku určeného zastupitele, který u pořizovatele uplatnil dopisem ze dne 10.3.2023, k úpravě ÚP dle výsledků ÚS Technopark. (Jde o Územní studii Technologický park, jejímž zpracovatelem je tým KAM Brno, p.o.). Změna spočívá v úpravě rozsahu vymezených funkčních ploch v rozvojové lokalitě Me-1. Dále došlo ke změně na základě konkrétního požadavku určeného zastupitele na "posouzení potřebnosti předepsaných územních studií a žádosti o vypuštění mimo jiné i ÚS-08" uplatněného dopisem z 18. září 2023. Změna spočívá ve vypuštění povinnosti pořídit ÚS-08 jako podmínku pro rozhodování o změnách v území v lokalitě Me-1. Na základě této úpravy návrhu ÚP 2024 již nelze prostřednictvím územní studie konkretizovat požadavky na využití rozvojové lokality (požadováno zpřesnění pro zeleň, občanská vybavenost, sport).

Vyhověno zůstává částečně vymezením plochy veřejné občanské vybavenosti.

Námítka č.25

Výrok:

Námítce se vyhovuje.

Odůvodnění:

V rámci podání je požadováno vymezení propojení mezi územím Technologického parku a průmyslovou zónou v Kuřimi.

Pro dokladování transparentnosti procesu vyhodnocení podání je uvedeno také mezitímní vyhodnocení z r. 2020:

Požadavku bylo v roce 2020 vyhověno částečně, protože: „Úkolem územního plánu je vytvářet územní podmínky pro možnost umístění záměrů, nikoliv zajistit „bezproblémovou“ realizaci všech záměrů a znát podrobné technické provedení jednotlivých úseků. Obecně územní plán stanovuje základní koncepci rozvoje území obce, ochrany jeho hodnot, jeho plošného a prostorového uspořádání, uspořádání krajiny a koncepci veřejné infrastruktury a stanovuje podmínky pro využití území. Nový Územní plán města Brna (ÚPmB) pracuje s méně podrobným měřítkem hlavního výkresu 1:10 000, než tomu je u současného (1:5000).

V rámci stanovení podmínek využití ploch v kap. 6.2. a kap. 6.3.3.10 závazné textové části je umožněno umístění cyklistické infrastruktury ve všech plochách s rozdílným způsobem využití.

Z hlediska požadavku na zakreslení dalších propojení uvádíme, že v rámci cyklistické dopravy byl zvolen obecnější přístup.

Ve výkresu 2.2. Souhrnný výkres dopravy jsou vyznačeny „vybrané samostatné cyklotrasy“, kterými jsou zpřesněny záměry ze Zásad územního rozvoje Jihomoravského kraje. Ve výkresu odůvodnění O.6 Cyklistická doprava – schéma jsou k výše uvedenému jevu navíc vyznačeny „vybrané pouliční cyklotrasy“, které naznačují možná vybraná propojení území města, která však již nejsou závazná a je možné je operativně upravovat nebo dále doplňovat.

Obecně ve výkresu odůvodnění O.6 nejsou trasy vymezeny závazně a umístění jakýchkoliv cyklistických tras nebo stezek je možná v souvislosti s obecnými podmínkami uvedenými v kapitolách 6.1 až 6.5 Výroku ve všech plochách.“

Konečné vyhodnocení podání se vztahuje k výslednému řešení Návrhu nového ÚPmB:

Návrh Územního plánu města Brna pro opakované veřejné projednání (06/2021) byl upraven a požadované propojení cyklostezkou Technologický park - Kuřim bylo doplněno o tuto trasu do výkresu 2.2. a Odůvodnění.

Tímto je požadavek zohledněn.

Věcná podstata způsobů vypořádání předmětného podání zůstává nadále relevantní, přestože návrh nového územního plánu města Brna prošel přepracováním s ohledem na Pokyny ZMB z roku 2022 a byl uveden do jednotného standardu ÚPD dle stavebního zákona a jeho prováděcích předpisů. Výše uvedené texty je tedy nutno chápat také ve smyslu těchto úprav.

Námítka č.26

Výrok:

Námítce se vyhovuje.

Odůvodnění:

V dané věci uplatnila připomínku MČ Brno-Medlánky, pořizovatel požadavku vyhověl takto:

Stávající zástavba RD ve východním konci ulice Turistická byla zahrnuta do stabilizované plochy městské zeleně Z - zámecký park- již v Konceptu nového ÚP. Existence stávající zástavby zahrnuté do jiné funkční plochy nestavební je ošetřena obecným regulativem a neznamená její vymístění a dotvoření celého území jako park.

Zástavba RD dotváří charakter území u křižovatky ulic Turistická a Hudcova a zasahuje území o rozloze cca 0,24 ha. Proto je možné pro zástavbu vymežit samostatnou stavební funkční plochu v souladu s požadavkem § 3 odst 1 vyhl. 501/2006 Sb., v platném znění.

Obdobně lze postupovat v případě zástavby komerčními objekty a v ulici Hudcova 2,2a, které zahrnují území o rozloze cca 0,31 ha.

Zpracovatel se na základě pokynu pořizovatele problematikou vymezení odpovídající stavební plochy pro zástavbu RD na ul. Turistická a zástavbu vybavenosti na ul. Hudcova znovu zabýval

*a –z pozice odborného garanta správnosti řešení– vymezil jednu stabilizovanou plochu smíšenou obytnou.
Ve výsledku je námitce vyhověno.*

Věcná podstata způsobů vypořádání předmětného podání zůstává nadále relevantní, přestože návrh nového územního plánu města Brna prošel přepracováním s ohledem na Pokyny ZMB z roku 2022 a byl uveden do jednotného standardu ÚPD dle stavebního zákona a jeho prováděcích předpisů. Výše uvedené texty je tedy nutno chápat také ve smyslu těchto úprav.

Došlo dne: 02-06-2020

Č.j. MMB: 0222-129
Přil.:

449

MAGISTRÁT MĚSTA BRNA
Odbor územního plánování a rozvoje
Kounicova 67
601 67 Brno

NÁMITKA / PŘIPOMÍNKA

NÁZEV PROJEDNÁVANÉ ÚPD

Návrh Územního plánu města Brna
včetně vyhodnocení vlivu na udržitelný
rozvoj území

Identifikační údaje podatele

Fyzická osoba/právnícká osoba

Statutární město Brno

Doručeno: 02.06.2020

MMB/0222129/2020

listy: 1

přílohy:

druh:

l/sv:

Jméno, příjmení /
Název společnostiDatum narození/
Identifikační čísloTrvalé bydliště/
sídl

mmb1es77388fec

Jsem - nejsem*) občan města Brna

Jsem - nejsem*) vlastníkem pozemku/ů nebo stavby v ploše dotčené
navrhovanou změnou

Katastrální území Starý Lískovec parc č. [redacted]

Upřesnění obsahu námítky/připomínky

 K textové části Ke grafické části K procesu pořizování

Městská část

Katastrální území

Starý Lískovec

Parcelní čísla pozemků (adresa,
doplňující popis lokality)

Text námítky/připomínky včetně ZDŮVODNĚNÍ

přílohy:

-
- ano
-
-
- ne

Vznáším tímto námítku k návrhu Územního plánu města Brna, a to ke začlenění pozemků p.č. [redacted] katastrální území Starý Lískovec v ploše zemědělské (A) a požaduji je začlenit do plochy zahrádek (I).

Odůvodnění:

Pozemky viz výše se v projednávaném dokumentu nachází ve stabilizovaných plochách zemědělských (A). Účelem těchto zemědělských ploch je zajištění podmínek pro převažující zemědělské využití.

Předmětné pozemky však svým dosavadním charakterem a využitím neodpovídají takto vymezené stabilizované zemědělské ploše v projednávaném návrhu územního plánu a ani nejsou k zemědělské činnosti již několik let využívány, jsou zarostlé náletovou zelení a travinami a jsou využívány pro rekreaci za účelem zahrádkaření, ke každodenní rekreaci a svým charakterem tak odpovídají ploše zahrádky (I). Zároveň tyto pozemky bezprostředně navazují na stávající zahrádkové plochy (I) a tvoří tak funkční ucelenou lokalitu ohraničovanou dopravními plochami.

Z širšího hlediska se jedná o lokalitu u železniční trati, která je využívána pro zahrádky, a to dlouhodobě.

V severní části byla tato lokalita ve stávajícím územním plánu situována v ploše pro dopravu a v novém územním plánu byla vhodně vyhodnocena jako plocha zahrádek, dle stávajícího stavu v území. V jižní části, kde jsou situovány moje pozemky však nedošlo k úpravě dle stávajícího využití, tj. vhodnému také zařazení do plochy zahrádek. Tyto okrajové plochy pak slouží často k nezákonnému vzniku černých skládek a k znehodnocování právě orné půdy.

Začleněním této části území do plochy zahrádek by zajišťovalo právě ochranu životního prostředí a došlo by tak k vyváženému vztahu podmínek pro příznivé životní prostředí.

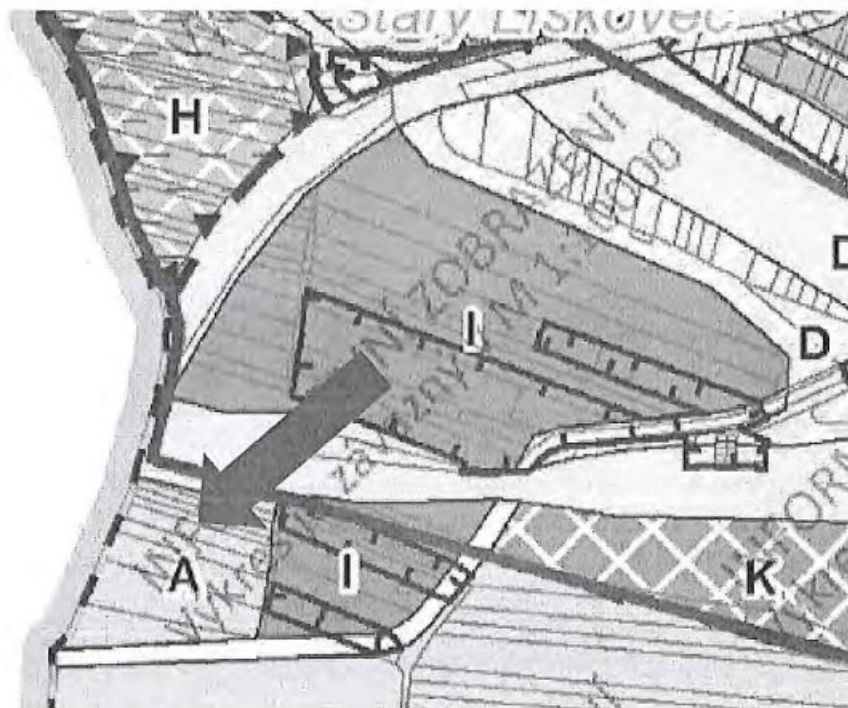
Předmětné pozemky mají také již v současné době zajištěn příjezd i přístup na jednotlivé pozemky, a to v hranici katastrů k.ú. Brno a k.ú. Brno-venkov Ostopovice.

Z těchto důvodů žádám zpracovatele nového územního plánu, aby pozemku p.č. [REDAKCE] [REDAKCE] katastrální území Starý Lískovec byl zařazen do plochy zahrádek (I) v návrhu Územního plánu měst Brna.

V Brně dne 30. 4. 2020

Podpis: [REDAKCE]

**nehodící se škrtněte*



Výřez z hlavního výkresu návrhu Územního plánu města Brna

MMB/0222129/2020

Námítka

Výrok:

Námítce se částečně vyhovuje.

Odůvodnění:

Podatel námítky nesouhlasí s vymezenou plochou zemědělskou "A" a požaduje plochu zahrádek "I".

Územní plán v souladu s § 43 odst. (1) „stavebního zákona“ stanoví zejména základní koncepci rozvoje území obce, ochrany jeho hodnot, jeho plošného a prostorového uspořádání (dále jen „urbanistická koncepce“), uspořádání krajiny a koncepci veřejné infrastruktury atd. Plochy s rozdílným způsobem využití se dle vyhlášky č. 501/2006 Sb., o obecných požadavcích na využívání území, vymezují především dle stávajícího nebo požadovaného způsobu využití a vymezují se i s ohledem na specifické podmínky a charakter území zejména z důvodu omezení střetů vzájemně neslučitelných činností a požadavků na uspořádání a využívání daného území.

Zpracovatel Návrhu ÚPmB tak na základě uvedeného, své odbornosti, aktuálních podkladů a Pokynů pro vypracování Návrhu ÚPmB, které schválilo Zastupitelstvo města Brna usnesením č. ZM7/3871 na zasedání konaném dne 19. 6. 2018, navrhl nejvhodnější řešení funkčního využití předmětného území v k.ú. Starý Lískovec. V Návrhu ÚPmB je tak v dané lokalitě zejména z důvodu zachování kontinuity pořizované územně plánovací dokumentace a v souladu s právními předpisy navržena plocha zemědělská dle var. II Konceptu ÚPmB, která byla vybrána na výše uvedeném zastupitelstvu jako výsledná varianta Konceptu ÚPmB pro úpravu Návrhu ÚPmB.

Předmětné území nebylo prověřováno pro účel zahrádek ani aktuálně zpracovanou územní studii (ÚS) "Návrh využití zahrádkářských lokalit na území města Brna" (Atelier ERA, 2018), která se ve své "návrhové" části věnovala pouze lokalitám, které byly Konceptem ÚPmB určeny jako plocha zahrádek, a proto se jejím dalším využitím "návrhová" část předmětné ÚS již nezabývala; také z toho důvodu zde nyní nelze potvrdit a vymezit neproověřené funkční využití pro zahrádky.

V předmětné lokalitě není žádoucí vymezovat plochu zahrádek a zintenzivňovat tak využití daného území také z důvodu, že orgán ochrany přírody vyhodnotil tuto jako ekologicky stabilnější část krajiny (v "Plánu ÚSES pro katastrální území Žebětín, Bosonohy, Starý Lískovec, Nový Lískovec" (Ageris s.r.o., 2018), který je neopominutelným a legitimním podkladem pro zpracování územního plánu, je zde vymezen interakční prvek). Pro informaci uvádíme, že i tyto přírodně hodnotnější části jsou nebo by měly být přirozenou složkou zemědělských ploch resp. zemědělství např. v podobě remízků či stromořadí/větrolamů, které jsou velice důležitou součástí těchto území zejména z důvodu retence vody, úkrytu pro zvěř apod.

Nicméně na základě obecných podmínek využití území Návrhu ÚPmB lze lokalitu resp. pozemek i nadále využívat stávajícím způsobem včetně legálně umístěných staveb za splnění některých podmínek (více viz "závazná textová část", kap. 6.2 Obecné podmínky využití území).

Věcná podstata způsobů vypořádání předmětného podání se mění, a to i ve vazbě na skutečnost, že návrh nového územního plánu města Brna prošel přepracováním s ohledem na Pokyny ZMB z roku 2022 a byl uveden do jednotného standardu ÚPD dle stavebního zákona a jeho prováděcích předpisů, tj. výše uvedené texty je nutno chápat ve smyslu těchto úprav.

Vyhodnocení se mění takto:

Na části původní plochy zemědělské A byl vymezen koridor dopravní infrastruktury plošně vymezený a zároveň veřejně prospěšná stavba dopravní infrastruktury, a to z důvodu koordinace tohoto území s Aktualizací Zásad územního rozvoje JMK. Na části pozemku byla vymezena plocha RX - rekreace jiná, která odpovídá původní ploše zahrádek - I, a to na

MMB/0222129/2020
Námitky

MMB/0222129/2020
Námitky

*základě požadavku místní samosprávy městské části Brno - Starý Lískovec k úpravě návrhu spočívající ve změně předmětné plochy AU a plochu RX.
Z těchto důvodů je možné námitce částečně vyhovět.*

487

Statutární město Brno

Doručeno: 02.06.2020

MMB/0222839/2020

listy: přílohy: 1
druh: list/sv:



mmb1es773892fb

DS

Magistrát města Brna

Odbor územního plánování a rozvoje
Ing. arch. Pavla Pannová
Kounicova 67
601 67 Brno

Naše zn.: 2020/50813/FNBRNO – 03.8.2 - Dr.Š/Koš
Vaše Č.j.: MMB/0145586/2020

V Brně dne 1. 6. 2020

Námítky k návrhu územního plánu zpracovaného na základě Pokynů pro zpracování ÚPmB, které schválilo Zastupitelstvo města Brna usnesením č. ZM7/3871 na zasedání konaném dne 19. 6. 2018.

Vážená paní architektko,

jakožto účastníci řízení podle § 5 odst. 2 a 3 stavebního zákona, (příslušnost hospodařit s majetkem státu u pozemků nacházejících se mj. v k.ú. Bohunice, Starý Lískovec apod.), uvádíme k výše citovanému návrhu jako námítku tyto body:

1) Výšková úroveň budov nacházejících se v k. ú. Bohunice a k. ú. Starý Lískovec (nová zástavba FN Brno), je nově navržena v úrovni 4, která je v článku „6.4.2 SPECIFIKACE VÝŠKOVÉ ÚROVNĚ ZÁSTAVBY“ popsána jako výškové rozpětí 9 až 22m. S touto navrhovanou úrovní **kategoricky nesouhlasíme** a požadujeme ji v této lokalitě navýšit na úroveň 7, tedy zónu pro umístění výškových staveb. Neobjektivnost návrhu spatřujeme hlavně ve výškách stávajících staveb, přesněji řečeno budovy lůžkového traktu, nacházející se na pozemcích parc. č. 2876, k.ú. Starý Lískovec. Dále pak v této lokalitě (areálu FN Brno), je v projektové přípravě výstavba nového Gynekologicko-porodnického areálu, jejíž budovy dosahují výškového rozpětí 35m. Nehledě pak ke skutečnosti nutné aktuální úpravy ochranných pásem letového koridoru vrtulníků používajících naše HEMS 1 a HEMS 2, kterými nyní procházíme, a to i v souvislosti s přípravou staveb lokalita „Západní brána“.

1

1

2) Výšková úroveň budov nacházejících se v k. ú. Bohunice (stará zástavba FN Brno), je nově navržena v úrovni 3, která je v článku „6.4.2 SPECIFIKACE VÝŠKOVÉ ÚROVNĚ ZÁSTAVBY“ popsána jako výškové rozpětí 6 až 16m. S touto navrhovanou úrovní **nesouhlasíme**

2

2

2

a požadujeme ji v této lokalitě navýšit na úroveň 5, tedy výškové rozpětí staveb 12 až 28 m. Opět zde namítáme neobjektivnost návrhu, a to k výškovému rozpětí stávajících budov.

2

Věříme, že po zvážení relevantnosti těchto výše uvedených námitek, bude návrh územního plánu takto upraven.

S pozdravem

Jaroslav
Štěřba

Digitálně podepsal
Jaroslav Štěřba
Datum: 2020.06.02
13:07:48 +02'00'

Prof. MUDr. Jaroslav Štěřba, Ph.D.
ředitel

Přílohy

0

Vyřizuje: Milan Koškovský, tel. 53223 1329, koskovsky.milan@fnbrno.cz

(mobil 603 835 736)



MMB/0222839/2020

Námitka č.1

Výrok:

Námitce se vyhovuje částečně.

Odůvodnění:

Po konzultaci se Zpracovatelem dospěl Pořizovatel k názoru, že pro celý areál FN Brno (stará i nová část) bude vhodné vymezit výškovou úroveň 5.

Zpracovateli bude však dán pokyn k úpravě výškových regulativů takovým způsobem, aby po vzoru výškové úrovně 6 byla umožněna realizace staveb převyšujících lokálně stanovenou výškovou úroveň také v ostatních výškových úrovních (výškové úrovně 3 až 5).

Věcná podstata způsobů vypořádání předmětného podání se mění, a to i ve vazbě na skutečnost, že návrh nového územního plánu města Brna prošel přepracováním s ohledem na Pokyny ZMB z roku 2022 a byl uveden do jednotného standardu ÚPD dle stavebního zákona a jeho prováděcích předpisů, tj. výše uvedené texty je nutno chápat ve smyslu těchto úprav.

Vyhodnocení se mění takto:

V regulativech NÚP došlo na základě Pokynu č.1 (Zpřesnění a doplnění regulace zástavby ve stabilizovaných plochách, především ve vnitroblocích a včetně definování jejich chráněných hodnot po lokalitách.) Zastupitelstva města Brna ze dne 21.06.2022, k úpravě návrhu přípustnosti lokálních dominant, které sice v návrhových plochách ve výškové úrovni 4 a 5 přípustné, ale ve stabilizovaných plochách přípustné nejsou; z tohoto důvodu je možné námitce vyhovět jen částečně.

Námitka č.2

Výrok:

Námitce se vyhovuje.

Odůvodnění:

Pořizovatel dospěl k názoru, že pro celý areál FN Brno (stará i nová část) bude vhodné vymezit výškovou úroveň 5.

Věcná podstata způsobů vypořádání předmětného podání zůstává nadále relevantní, přestože návrh nového územního plánu města Brna prošel přepracováním s ohledem na Pokyny ZMB z roku 2022 a byl uveden do jednotného standardu ÚPD dle stavebního zákona a jeho prováděcích předpisů. Výše uvedené texty je tedy nutno chápat také ve smyslu těchto úprav.

493

Adresát: Magistrát města Brna, Odbor územního plánování a rozvoje, Kounicova 67, 601 676 Brno

Podatel: [redacted]
Jméno: [redacted]
Trvale: [redacted]

Jsem – nejsem* vlastníkem nemovitosti v ploše dotčené navrhovanou změnou (uvést parcelní číslo pozemku nebo číslo popisné stavby nebo identifikaci bytové či nebytové jednotky)

[redacted] v katastrálním území: BRNO - MEDLÁNKY

(* nehodící se škrtněte)

MAGISTRÁT MĚSTA BRNA
Odbor územního plánování a rozvoje
Došlo: 03-06-2020
Č.j. MMB: 0223296
Příl.:

NÁMITKA – PŘIPOMÍNKA* proti Návrhu Územního plánu města Brna, jeho grafické i textové části

Vznáším námitky – připomínky označené níže křížkem:

Požadujeme zásadně redukovat navrhovaný rozsah záboru zemědělského půdního fondu a navrhované navýšení zastavěnosti v k. ú. Medlánky. 1

Požadujeme vypuštění plánovaných komunikací:
 mezi Komínem (resp. Bystrčí) a Medláncami se zaústěním do ulice Turistické (navržené jako veřejné prostranství se zábořem ploch polí a zahrádek v lokalitě u křižku pro budoucí silnici),
 mezi Medláncami a Ivanovicemi od ulice V Újezdech pod kasárnami v Řečkovcích (R/1),
 mezi Technologickým parkem (ul. Purkyňovou) a ulicí Hudcovou, ústící naproti ZŠ (Me/1). 2-6

Požadujeme vypuštění plánovaných územních rezerv pro komunikace:
 mezi ulicí Turistickou (od křižku) a ulicí Purkyňovou mezi Medláneckými kopci,
 mezi ulicí Turistickou a ulicí V Újezdech. 7

Nesouhlasíme s novým dopravním propojením mezi ulicemi V Újezdech a K Babě v rozvojové ploše Me-3. 7

Požadujeme změnit plánovanou výstavbu na polích mezi Medláncami, Řečkovci a Ivanovicemi výhradně na méně intenzivní nízkopodlažní výstavbu do úrovně podlažnosti 2, ideálně výstavbu rodinných domů a jejich funkční komunikační napojení do území té městské části, kde je tato výstavba plánována. Požadujeme zásadní snížení intenzity využití území celých rozvojových ploch R-3 a Me-4 (méně obyvatel, méně pracovníků) a to také výrazným rozšířením ploch zeleně Z, kterých by mělo být násobně více, než je v lokalitě plánováno. 8

Požadujeme v rozvojové ploše Me-4 pod ulicí V Újezdech plochu V/a2 ponechat v navrhovaném umístění podél stávající komunikace, avšak její celkový rozsah zmenšit na rozsah dle stávajícího ÚP tak, aby tato plocha začínala až za křižovatkou s ulicí Nadační; ve zbývající ploše vymezit plochu zeleně Z. 9

Požadujeme novou výstavbu v rozvojové ploše Me-4 podřídit prověřením v rámci územní studie s ohledem na přilehlou rekreačně sportovní oblast a zachování plnohodnotného prostupu do této oblasti. 10

Požadujeme zásadní snížení intenzity využití území Geofyziky a Medlánecké cihelny v rozvojové ploše R-8 (méně obyvatel, méně pracovníků), aby byl rozvoj těchto lokalit únosný pro stávající infrastrukturu Medlánek. 11

Požadujeme mezi veřejně prospěšné stavby zahrnout také komunikační propojení mezi ulicemi Renčova a Terezy Novákové pro odlehčení dopravy z Duhových Polí. 12

Požadujeme vypuštění územní rezervy pro bydlení v zahradách a polích v lokalitě B-6 při ulici Turistické a Vycházkové a vypuštění územní rezervy pro bydlení pod ulicí V Újezdech B-7. 13

Požadujeme zachovat stávající stabilizovanou plochu vysazeného a vzrostlého biokoridoru kolem Medláneckého potoka jako plochu Územního systému ekologické stability (ÚSES) – biokoridor - a dle reálného stavu masivních výsadeb kolem polní cesty a pozemku p. č. 1818 v k. ú. Medlánky vymezit plochu krajinné zeleně K. 14

Požadujeme v rámci katastru Medlánek vyčlenit funkční plochy na městských pozemcích pro domov pro seniory, sběrné středisko separovaného odpadu, školství a sport. 15

- 16 Požadujeme změnit pobytovou louku kolem tzv. Žebětínské cesty v prodloužení ulice Žebětínek (p. č. 1811 v k. ú. Medlánky ze zemědělské plochy A na plochu krajinné zeleně K.
- 17 Požadujeme zachovat stávající přístup územím mezi ulicemi Turistickou a Vycházkovou a pozemky p. č. 1033/1 a 1033/12 v k. ú. Medlánky definovat dle reálného stavu jako zeleň Z, tzn. neměnit na zahrady I.
- 18 Požadujeme plochu vedle stromové kaple na pozemku p. č. 1353 v k. ú. Medlánky vymezit pro vzpomínkový háj s možností pohřbívání ke kořenům jako plochu V/x/h.
- 19 Požadujeme změnit pozemky dostupné jen cestou kolem medláneckého rybníka (p. č. 994/1, 1000/11 a další související pozemky v k. ú. Medlánky, které byly dříve plochami H) z ploch bydlení B na plochy zeleně Z nebo K nebo plochy vodní a vodohospodářské H, jak je tomu dosud.
- 20 Požadujeme plochu části městských pozemků při ul. Rysova p. č. 985/1 a 985/19 v k. ú. Medlánky, kde se nachází zahrada M a veřejná zeleň, ponechat jako plochy zeleně Z; v případě trvání požadavku na doplnění zástavby změnit na plochu veřejné vybavenosti V pro možnost vybudování domova pro seniory.
- 21 Požadujeme změnit pozemky plánované historicky jako rezerva pro novou radnici u kruhového objezdu (p. č. 985/21 a přiléhající části pozemků p. č. 985/1 a 985/2 v k. ú. Medlánky) z plochy bydlení B/r2 na plochu veřejné vybavenosti V/r2).
- 22 Požadujeme plochu mezi městským bytovým domem Jabloňová 22-28 a ulicí Kuřimskou ponechat plochy dle stávajícího jako zeleň Z, tzn. neměnit na bydlení B.
- 23 V lokalitě Technoparku v rozvojové ploše Me-1 požadujeme zredukovat navrhované plochy bydlení za parkem ve prospěch ploch zeleně, a to alespoň v rozsahu, jak s nimi počítal stávající územní plán, požadujeme v souladu se stávajícím ÚP zachovat pruh zeleně pro rozšíření Zámeckého parku směrem k budoucí zastávce tramvaje a dále jej prodloužit podél budoucí tramvajové trati Me/31 celou lokalitou Technoparku a v jejím sousedství vést plochu pro vybudování stezky pro pěší a cyklisty pro zajištění prostupnosti území z Medlánek do Králova Pole.
- 24 V lokalitě Technoparku v rozvojové ploše Me-1 dále požadujeme navýšení ploch zeleně alespoň na úroveň stávajícího ÚP, dále požadujeme v části této lokality blíže k Medláncům pamatovat i na veřejnou vybavenost v podobě školství, hřišť a sportovišť, aby noví obyvatelé i zaměstnanci nezhoršili již tak nedostatečnou kapacitu stávající veřejné vybavenosti v Medláncích (MŠ, ZŠ, centrum volného času, dětská hřiště, sportoviště). Požadujeme v dostupné vzdálenosti od ZŠ plochu pro sport S pro vybudování tělocvičny či malé sportovní haly, kterou by mohly využívat na tělocvik i děti základní školy, jejíž tělocvična je za hranou kapacity a brání případnému navýšení počtu žáků.
- 25 Požadujeme zahrnout cyklostezku spojující Technopark a Průmyslovou zónu v Kuřimi kolem kasáren v Řečkovících, Ivanovicích a Českou.
- 26 Požadujeme respektovat reálný stav využití území a v lokalitě Zámeckého parku vymezit plochy zastavěné rodinnými domy jako plochy bydlení B/r1 a plochu pod zámkem jako plochu smíšenou obytnou C a v lokalitě Medláneckého kopce a jeho úpatí vymezit plochy zahrad I.

Dále doplňuji:

Statutární město Brno
Magistrát města Brna

MMB/0223296/2020

listy: 1 přílohy:



mmb1es7738948d Doručeno: 03.06.2020

Co se týká odůvodnění mé připomínky/námítky, plně odkazuji na stanovisko MČ Brno-Medlánky k Návrhu Územního plánu města Brna.

V Brně dne 31.5.2020

Podpis: [Redacted]

MMB/0223296/2020

Námítka č.1

Výrok:

Námítce se vyhovuje částečně.

Odůvodnění:

Předmětné území Medlánek má být dle dohody o vypořádání stanoviska Ministerstva životního prostředí (MŽP ČR) ke Konceptu ÚPmB ze dne 22.6.2017 z hlediska záboru ZPF řešeno dle varianty II. Konceptu ÚPmB s požadavkem na převedení rozvojové lokality Me-7 v rozsahu var. I Konceptu ÚPmB do územní rezervy pro bydlení (v Návrhu ÚPmB územní rezerva B-6) a dle podnětu samosprávy rozvojovou lokalitu Me-8 východně od komunikačního propojení řešit v rozsahu dle var. III (v Návrhu ÚPmB rozvojová lokalita Me-4) a západně od komunikačního propojení zařadit do územní rezervy pro bydlení v rozsahu dle var. II. (v Návrhu ÚPmB část územní rezervy B-7). V bezprostředním okolí měla být navazující rozvojová lokalita v MČ Brno-Řečkovice a Mokrá hora R-3 řešena obdobným způsobem - východně od komunikačního propojení rozvoj území dle var. III Konceptu ÚPmB (v Návrhu ÚPmB rozvojová lokalita R-3), západně od komunikace územní rezerva pro bydlení v rozsahu dle var. II. (v Návrhu ÚPmB část územní rezervy B-7). Tato dohodnutá řešení jsou součástí Pokynů pro vypracování Návrhu ÚPmB, které schválilo Zastupitelstvo města Brna usnesením č. ZM7/3871 na zasedání konaném dne 19. 6. 2018 (dále jen "Pokyny"). Návrhem ÚPmB jsou tak v daném území zcela naplněny Pokyny pro vypracování Návrhu ÚPmB a dotčený orgán MŽP ČR v této fázi pořizované dokumentace plně souhlasí s předloženým řešením Návrhu ÚPmB z hlediska záboru ZPF v k.ú. Medlánský, a proto není důvodné předmětné řešení měnit.

Uvádíme také, že územní rozvoj v ose Medlánský – Řečkovice – Ivanovice vyplývá ze Zadání, které je tímto způsobem konzistentně naplňováno. Tento rozvoj souvisí s trasováním D43 a předmětné územní rezervy bude možné aktivovat (převést do návrhu) pouze v případě, že bude na úrovni ZÚR JMK rozhodnuto o výsledné variantě řešení D43 na území města. Při návrhu řešení pak musí být zohledněny a zapracovány i případné další dopady a souvislosti, které nyní nelze dopředu předjímat.

Ovšem je nutné uvést, že v k.ú. Medlánský téměř nedochází v Návrhu ÚPmB k vymezení nových zastavitelných (návrhových) ploch oproti platnému ÚPmB, vyjma zastavitelných ploch na východní straně prodloužené ulice V Újezdech.

Nicméně na základě rozhodnutí Rady města Brna (RMB), které přijala na schůzi RMB č. R8/127 zahájené dne 20.1.2021 s pokračováním dne 25.1.2021, uplatnil určený zastupitel, radní pro územní plánování RNDr. Filip Chvátal, PhD. u pořizovatele připravovaného Územního plánu města Brna – Odboru územního plánování a rozvoje MMB, ve smyslu § 53 odst. (1) zákona č. 183/2006 sb., o územním plánování a stavebním řádu, ve znění pozdějších předpisů, podnět, aby vyhodnocení výsledků projednání dokončil v souladu s doporučením RMB. RMB doporučila řešení u problematických oblastí rozvoje města stěžejního charakteru.

U předmětné územní rezervy B-6 a B-7 následujícím způsobem:

„Vzhledem k tomu, že došlo na úrovni ZÚR JMK k rozhodnutí o umístění koridoru komunikace R-43 na území města Brna, je možné učinit rozhodnutí a aktivovat územní rezervy, tj. územní rezervy převést zpět do zastavitelných ploch dle projednané a vybrané varianty Konceptu ÚPmB či dílčích úprav. Aktivaci územních rezerv převedením do zastavitelných ploch však nelze v úpravě Návrhu ÚPmB před opakovaným veřejným projednáním doporučit, ale až po první aktualizaci nového ÚPmB v rámci Zprávy o uplatňování ÚPmB, případně samostatnou změnou nového ÚPmB. V Návrhu ÚPmB by tak byly územní rezervy ponechány vyjma těch, kde je na základě výsledků projednání doporučeno jejich vypuštění (např. právě předmětná B-6 a B-7).“

Na základě výše uvedeného pořizovatel dává pokyn územní rezervu B-6 a B-7 z návrhu ÚPmB vypustit v souladu s podnětem určeného zastupitele.

Věcná podstata způsobů vypořádání předmětného podání zůstává nadále relevantní, přestože návrh nového územního plánu města Brna prošel přepracováním s ohledem na Pokyny ZMB z roku 2022 a byl uveden do jednotného standardu ÚPD dle stavebního zákona a jeho prováděcích předpisů. Výše uvedené texty je tedy nutno chápat také ve smyslu těchto úprav.

Námítka č.2

Výrok:

Námítce se vyhovuje částečně.

Odůvodnění:

Tangenciální propojení městských částí Brno-Komín a Brno - Bystrc s MČ Brno-Medlánky je dlouhodobě sledované už v platném ÚPmB, pro které je zde vymezena plocha komunikací a prostranství místního významu s navazující plochou krajinné zeleně pro možnost umístění stromořadí či jiného krajinného prvku v rekreačně využívaném území. V Návrhu nového ÚPmB se rovněž v kontinuitě se stávajícím ÚPmB vymezuje plocha veřejného prostranství, která kopíruje stávající zpevněnou cestu vedoucí přes předmětné území (agreguje částečně i návrhovou plochu krajinné zeleně KV ze stávajícího ÚPmB, což je dáno měřítkem nového ÚPmB) a která vytváří podmínky pro žádoucí prostupnost územím. Z hlediska koncepce uspořádání dopravy slouží tato plocha pro vedení samostatné cyklotrasy. Zajišťuje dopravní obsluhu pro rozvojovou část brněnské ZOO ze strany Brna-Bystrce a stabilizovaného areálu Pily ČR, dále pak stabilizovaného areálu Policie ČR a medláneckého letiště ze strany Brna-Medlánek. Převážná část území je však určena pro nestavební využití, které negeneruje dopravní zatížení. Koridor již v současné době plní funkci obsluhy navazujících pozemků a jeho vymezení je nezbytné. Jeho šířka neznamená „výstavbu“ komunikace v celé šíři, ale umožňuje „kultivaci“ nevyhovujícího stavu a doplnění např. oboustranného stromořadí a zvýšení kvality prostupnosti pro pěší a cyklisty. To, jakým způsobem bude upraven provoz na tomto propojení nebo případně rozdělení na provozně nezávislé úseky není předmětem řešení územního plánu, ale úpravy organizace dopravy, která stanoví podmínky provozu, případně zamezí průjezdu nebo omezí některé nežádoucí pohyby.

Na základě rozhodnutí Rady města Brna (RMB) konané na schůzi RMB č.R8/127 zahájené dne 20.1.2021 s pokračováním dne 25.1.2021, uplatnil určený zastupitel, radní pro územní plánování RNDr. Filip Chvátal, PhD. u pořizovatele připravovaného Územního plánu města Brna – Odboru územního plánování a rozvoje MMB, ve smyslu § 53 odst. (1) zákona č. 183/2006 sb., o územním plánování a stavebním řádu, ve znění pozdějších předpisů, podnět, aby vyhodnocení výsledků projednání dokončil v souladu s doporučením RMB. Co se týče problematické oblasti rozvoje města RMB doporučila komunikační propojení Komín - Medlánky řešit jako návrhovou plochu veřejného prostranství O s tím, že část tohoto koridoru v prostoru od odbočky k rozvojové ploše ZOO k areálu Policie ČR bude stabilizován v rozsahu platného ÚPmB (bez integrace plochy zeleně).

Věcná podstata způsobů vypořádání předmětného podání zůstává nadále relevantní, přestože návrh nového územního plánu města Brna prošel přepracováním s ohledem na Pokyny ZMB z roku 2022 a byl uveden do jednotného standardu ÚPD dle stavebního zákona a jeho prováděcích předpisů. Výše uvedené texty je tedy nutno chápat také ve smyslu těchto úprav.

Pro úplnost doplňujeme, že na základě Pokynu č. 6) "Důkladné opakované posouzení připomínek městských částí z veřejného projednání" Zastupitelstva města Brna ze dne 21.06.2022, došlo v území kolem areálu bývalého JZD k úpravě návrhu spočívající v zapracování řešení dle ÚS Komín, Palcary - jih (Ing.arch. Jenčková, 08/2022). V území jsou nově vymezeny plochy smíšené obytné všeobecné, plochy občanského vybavení veřejného a s tím spojené upravené vedení dopravní infrastruktury.

Námítka č.3

Výrok:

Námítce se nevyhovuje.

Odůvodnění:

V rámci podání je vysloven požadavek na vypuštění komunikačního propojení mezi Medláankami a Ivanovicemi, od ulice V Újezdech, označeným ve výkrese 2.2 jako R/1.

Vyhodnocení z r. 2020:

„Záměr R/1 má přímou souvislost s rozvojem MČ Brno-Řečkovice a MČ Brno-Ivanovice a tento záměr nelze vypustit, ale jeho podoba dozná změn.

V upraveném návrhu budou doplněny plochy rozvoje na k.ú. Ivanovice a záměr R/1 nebude propojován na k.ú. Medláanky a bude veden v koridoru ulice Terezy Novákové (záměr R/31).“

Pro dokladování transparentnosti procesu vyhodnocení podání a pro úplnost uvádíme, že v předmětném území došlo ke změně. Ve výsledném řešení Návrhu nového ÚPmB byla poloha záměru R/1 upravena a záměr je připojen na ulici Žilkovu v MČ Brno-Řečkovice a Mokrý Hora. S územím MČ Brno-Medláanky není propojen.

Tato změna však nemá vliv na podstatu vyhodnocení požadavku podatele.

Věcná podstata způsobů vypořádání předmětného podání zůstává nadále relevantní, přestože návrh nového územního plánu města Brna prošel přepracováním s ohledem na Pokyny ZMB z roku 2022 a byl uveden do jednotného standardu ÚPD dle stavebního zákona a jeho prováděcích předpisů. Výše uvedené texty je tedy nutno chápat také ve smyslu těchto úprav.

Námítka č.4

Výrok:

Námítce se vyhovuje částečně.

Odůvodnění:

V rámci podání je požadováno vypuštění plánované komunikace mezi Technologickým parkem (ul. Purkyňovou a ulicí Hudcovou, ústící naproti ZŠ (záměr Me/1).

Pro dokladování transparentnosti procesu vyhodnocení podání je uvedeno také mezitímní vyhodnocení z r. 2020:

Požadavku nebylo v roce 2020 vyhověno, protože: „ÚPmB vymezuje doplnění komunikaci sběrného významu Me/1 z ul. Purkyňova do ul. Hudcova, která je nezbytná pro rozvoj lokality Technologický park Me-1. Společně s další komunikační sítí v navazujícím území doplňuje dopravní skelet pro odvedení dopravy z této části území.“

Konečné vyhodnocení podání se vztahuje k výslednému řešení Návrhu nového ÚPmB:

Návrh Územního plánu města Brna pro opakované veřejné projednání (06/2021) byl upraven. Záměr Me/1 byl přetrasován do souběžné polohy s ulicí Hradeckou. Do ulice Hudcovy naproti ZŠ tedy není připojen.

Tímto je požadavek zohledněn.

Pro úplnost doplňujeme, že ačkoli byla sběrná komunikace Me/1 vypuštěna, zůstává navržena místní komunikace v rámci plochy veřejného prostranství.

Věcná podstata způsobů vypořádání předmětného podání zůstává nadále relevantní, přestože návrh nového územního plánu města Brna prošel přepracováním s ohledem na Pokyny ZMB z roku 2022 a byl uveden do jednotného standardu ÚPD dle stavebního zákona a jeho prováděcích předpisů. Výše uvedené texty je tedy nutno chápat také ve smyslu těchto úprav.

Námítka č.5

Výrok:

Námítce se nevyhovuje.

Odůvodnění:

Návrh ÚPmB (6/2020) vymezil O-6 jako územní rezervu k prověření možnosti napojení lokality bydlení vymezené v územní rezervě B-6 na komunikační síť ve směru Medláanky (Technologický park) - Hudcova - Řečkovice - Ivanovice tak, aby byl přiměřeně doplněn

chybějící dopravní skelet, přičemž je možné aktivovat územní rezervu pouze v případě, že bude na úrovni ZÚR JMK rozhodnuto o trasování D43 na území města Brna.

Nicméně na základě rozhodnutí Rady města Brna (RMB), které přijala na schůzi RMB č.R8/127 zahájené dne 20.1.2021 s pokračováním dne 25.1.2021, uplatnil určený zastupitel, radní pro územní plánování RNDr. Filip Chvátal, PhD. u pořizovatele připravovaného Územního plánu města Brna – Odboru územního plánování a rozvoje MMB, ve smyslu § 53 odst. (1) zákona č. 183/2006 sb., o územním plánování a stavebním řádu, ve znění pozdějších předpisů, podnět, aby vyhodnocení výsledků projednání dokončil v souladu s doporučením RMB. RMB doporučila řešení u problematických oblastí rozvoje města stěžejního charakteru. u předmětné územní rezervy O-6 následujícím způsobem:

„Vzhledem k tomu, že došlo na úrovni ZÚR JMK k rozhodnutí o umístění koridoru komunikace R-43 (S43) na území města Brna, je možné učinit rozhodnutí a aktivovat územní rezervy tj. územní rezervy převést zpět do zastavitelných ploch dle projednané a vybrané varianty Konceptu ÚPmB či dílčích úprav. Aktivaci územních rezerv převedením do zastavitelných ploch však nelze v úpravě Návrhu ÚPmB před opakovaným veřejným projednáním doporučit, ale až po první aktualizaci nového ÚPmB v rámci Zprávy o uplatňování ÚPmB, případně samostatnou změnou nového ÚPmB. V Návrhu ÚPmB by tak byly územní rezervy ponechány vyjma těch, kde je na základě výsledků projednání doporučeno jejich vypuštění.

Vzhledem k nesouhlasu s původním vedením územní rezervy O-5 a výše uvedenému doporučení RMB na vypuštění koridoru územní rezervy O-6 a O-5 centrem Medlánek byla následně naznačena možnost změny jejího trasování. Jejich úpravu však nebylo možné z časových důvodů prověřit v potřebné podrobnosti a s podrobnějším vyhodnocením dopadů a vlivů na území.

Aby bylo možné podrobněji prověřit toto území jednak z hlediska koncepce dopravy (Odboru dopravy MMB) a z hlediska územních dopadů (Odboru územního plánování a rozvoje MMB), bylo z pozice pořizovatele rozhodnuto o potřebě jejího dalšího vymezení.

Z tohoto důvodu bude územní rezerva O-6 v Návrhu ponechána beze změny a územní rezerva O-5 bude upravena do koridoru v návaznosti od územní rezervy O-6 po propojení se záměrem R/1.

Závěrem uvádíme, že vzhledem k tomu, že se jedná pouze o územní rezervy, tak aktuálně nedochází k žádné změně ÚPmB v souvislosti s těmito dopravními koridory. Po zpracování podrobnějších prověřovacích studiích budou vyhodnoceny dopady do území a až následně na základě doporučení bude rozhodnuto o těchto územních rezervách a případném konkrétním vedení tohoto komunikačního propojení.

Věcná podstata způsobů vypořádání předmětného podání zůstává nadále relevantní, přestože návrh nového územního plánu města Brna prošel přepracováním s ohledem na Pokyny ZMB z roku 2022 a byl uveden do jednotného standardu ÚPD dle stavebního zákona a jeho prováděcích předpisů. Výše uvedené texty je tedy nutno chápat také ve smyslu těchto úprav.

Námítka č.6

Výrok:

Námítce se vyhovuje částečně.

Odůvodnění:

Návrh ÚPmB (6/2020) vymezil O-5 centrem Medlánek jako územní rezervu k prověření možnosti napojení lokality bydlení vymezené v územní rezervě B-6 na komunikační síť ve směru Medlánský park (Technologický park) - Hudcova - Řečkovice - Ivanovice tak, aby byl přiměřeně doplněn chybějící dopravní skelet.

Dále viz odůvodnění námítky č.5

Věcná podstata způsobů vypořádání předmětného podání zůstává nadále relevantní, přestože návrh nového územního plánu města Brna prošel přepracováním s ohledem na Pokyny ZMB z roku 2022 a byl uveden do jednotného standardu ÚPD dle stavebního zákona a jeho prováděcích předpisů. Výše uvedené texty je tedy nutno chápat také ve smyslu těchto úprav.

Námítka č.7

Výrok:

Námítce se vyhovuje.

Odůvodnění:

V rámci podání je požadováno zrušení dopravního propojení mezi ulicemi V Újezdech a K Babě v rozvojové ploše Me-3.

Původní vyhodnocení z r. 2020:

„Komunikace v ulici V Újezdech je vymezena plochou dopravní infrastruktury D, komunikace v ulici K Babě je vyznačeno plochou veřejného prostranství. Rozvojová lokalita Me-3 není s ulicí V Újezdech přímo propojena. Přímé propojení je možné v rámci obecných podmínek využití území, ovšem vzhledem k realizované zástavbě je obtížně realizovatelné a nevhodné. V rámci prostupnosti území je vhodné do karty lokality doplnit podmínku propojení pouze pro pěší a cyklisty.“

Pro dokladování transparentnosti procesu vyhodnocení podání a pro úplnost uvádíme, že v předmětném území došlo ke změně. Ve výsledném řešení Návrhu nového ÚPmB byla poloha záměru R/1 upravena a na k.ú. Medlánky již není vymezen. Komunikace v ulici V Újezdech již není vymezena plochou dopravní infrastruktury D, ale plochou veřejných prostranství. V kartě rozvojové lokality Me-3 je doplněna podmínka zajištění prostupu územím pro pěší a cyklisty.

Tato změna však nemá vliv na podstatu původního vyhodnocení podání.

Věcná podstata způsobů vypořádání předmětného podání zůstává nadále relevantní, přestože návrh nového územního plánu města Brna prošel přepracováním s ohledem na Pokyny ZMB z roku 2022 a byl uveden do jednotného standardu ÚPD dle stavebního zákona a jeho prováděcích předpisů. Výše uvedené texty je tedy nutno chápat také ve smyslu těchto úprav.

Námítka č.8

Výrok:

Námítce se vyhovuje částečně.

Odůvodnění:

Podatel požaduje změnit plánovanou výstavbu na polích mezi Medládkami, Řečkovice a Ivanovicemi (rozvojové lokality R-3 a Me-4) výhradně na méně intenzivní nízkopodlažní zástavbu, případně požaduje významné rozšíření ploch zeleně.

Rozvojová lokalita Me-4 bude na základě doporučení samosprávy města k vypořádání námitek a připomínek doručených k projednanému Návrhu nového ÚP upravena následovně: Návrhové stavební plochy bydlení (B) a smíšená obytná (C) budou vymezeny jako plocha zemědělská (A). Zůstane tak zachováno stávající funkční využití dle platného ÚPmB – pro zemědělský půdní fond. Původně vymezená plocha městské zeleně pro nový park nebude vymezena. Rozvojová lokalita Me-4 bude zredukována a zůstane pouze jižní část s návrhovými plochami pro veřejnou vybavenost (V).

Rozvojová lokalita R-3 měla původně zůstat bez úprav. Věcný obsah námítky k rozvojové lokalitě R-3 byl však uplatněn opakovaně při 1. opakovaném veřejném projednání. Podnět na změnu regulativu u předmětné plochy B/k3 na B/r2 podala mimo jiné MČ Brno-Řečkovice a Mokrý Hora. Určený zastupitel RNDr. Filip Chváta, PhD. dle § 53 odst. (1) stavebního zákona uplatnil v procesu vyhodnocování výsledků projednání dopisem č.j. MMB/0477610/2021 ze dne 13.9.2021 na základě doporučení RMB R8/168 konané dne 1.9.2021 podnět na zohlednění místních zájmů MČ Brno-Řečkovice a Mokrý Hora a to u plochy bydlení v lokalitě Díly (mezi areálem kasáren a zástavbou v ul. Žilkova) snížit výšku zástavby na 2; tj. na místo uvedené B/k3 změnit regulativ na B/r2. Městské části jsou dle Statutu města Brna oprávněny uplatňovat právo na místní samosprávu ve specifickém režimu prostřednictvím vyjádření k projednávaným územně plánovacím dokumentacím.

Na základě výsledků projednání byly místní zájmy městské části Brno-Řečkovice zohledněny a Návrh pro druhé veřejné opakované projednání bude upraven (u předmětné plochy dojde

ke změně regulativu z B/k3 na B/r2 a k vymezení plochy smíšené obytné C/k3 podél budoucí městské třídy). Touto úpravou je částečně reagováno také na požadavek podatele.

V rámci předmětné lokality je v aktuálním návrhu ÚPmB samostatně vymezena jedna plocha městské zeleně a o dalších se neuvažuje. Platí však to, že u ploch bydlení i ploch smíšených obytných je dle regulativu povinnost dodržet minimální plochu zeleně v rozsahu 30 % pro disponibilní pozemky stavebního záměru. Zeleň tedy musí být, jak požaduje podatel, výraznou součástí ploch C.

Věcná podstata způsobů vypořádání předmětného podání zůstává nadále relevantní, přestože návrh nového územního plánu města Brna prošel přepracováním s ohledem na Pokyny ZMB z roku 2022 a byl uveden do jednotného standardu ÚPD dle stavebního zákona a jeho prováděcích předpisů. Výše uvedené texty je tedy nutno chápat také ve smyslu těchto úprav.

Námítka č.9

Výrok:

Námítce se vyhovuje.

Odůvodnění:

Plochy pro veřejnou vybavenost v rozvojové lokalitě Me-4 jsou určeny pro výstavbu MŠ. V dotčeném území se vyskytují převážně plochy bydlení. Rozvojová lokalita proto řeší doplnění ploch veřejné vybavenosti na severním okraji MČ Medlánky, které navážou na přírodně rekreační území kolem Medláneckého rybníka. MČ Medlánky dlouhodobě postrádá novou mateřskou školu, část plochy pro veřejnou vybavenost je proto vhodné využít právě tímto účelem. Z toho důvodu je vhodné ponechat pro ni vymezené plochy.

Věcná podstata způsobů vypořádání předmětného podání se mění, a to i ve vazbě na skutečnost, že návrh nového územního plánu města Brna prošel přepracováním s ohledem na Pokyny ZMB z roku 2022 a byl uveden do jednotného standardu ÚPD dle stavebního zákona a jeho prováděcích předpisů, tj. výše uvedené texty je nutno chápat ve smyslu těchto úprav.

Vyhodnocení se mění takto:

V daném území došlo na základě nového požadavku místní samosprávy městské části Brno-Medlánky k úpravě návrhu spočívající v úpravě rozsahu vymezené rozvojové lokality Me-4. Rozvojová lokalita byla redukována a mezi poldrem a veřejným prostranstvím – pokračování ul. Nadační byla ponechána plocha zeleně; z tohoto důvodu je možné námítce vyhovět.

Námítka č.10

Výrok:

Námítce se nevyhovuje.

Odůvodnění:

Požadujete pro rozvojovou lokalitu Me-4 podmínku prověření územní studií. Jako důvod uvádíte především prostup do sousedících rekreačních a sportovních oblastí.

Podmínka tohoto prostupu je uvedena v kartě lokalit, nemůže být tedy opomenuta. Územní studie se předepisuje zpravidla ve větších rozvojových plochách pro řešení vybraných problémů, případně pro variantní řešení. Na své náklady může územní studii zpracovat také ten, který změnu v území inicioval a realizuje ji. Plocha této lokality je však pro zadání samostatné územní studie příliš malá a okruh problémů příliš omezený na to, aby se nová výstavba ÚS podmiňovala.

Rozsah rozvojové lokality Me-4 byl oproti původnímu návrhu podstatně zmenšen.

Věcná podstata způsobů vypořádání předmětného podání zůstává nadále relevantní, přestože návrh nového územního plánu města Brna prošel přepracováním s ohledem na Pokyny ZMB z roku 2022 a byl uveden do jednotného standardu ÚPD dle stavebního zákona a jeho prováděcích předpisů. Výše uvedené texty je tedy nutno chápat také ve smyslu těchto úprav.

Námitka č.11

Výrok:

Námitce se nevyhovuje.

Odůvodnění:

Pro lokalitu R-8 požadujete zásadní snížení intenzity využití území. Uprostřed stabilizovaných ploch pro bydlení se nachází zahrádkářská kolonie, nevyužívané objekty a výšková stavba bývalé Geofyziky.

Návrh nového ÚP počítá s využitím zahrádek pro plochu veřejné městské zeleně, která může plnit i funkci veřejného prostranství. Zbytek ploch je určený pro bydlení nebo jako plocha smíšená obytná s volnou zástavbou s výškovou úrovní v/3 (6-16 m). Toto je nejnižší možná výšková úroveň vhodná pro městskou zástavbu, obytná sídliště a areály. Nižší zástavba s nižší intenzitou osídlení 1 nebo 2 je vhodná pro rezidenční nízkopodlažní zástavbu, tedy samostatné nebo řadové rodinné domy. Nově navrhovaná zástavba bude navazovat svým charakterem spíše na zástavbu mezi ulicemi Podpěrova a Jabloňová také s výškovou úrovní v3. Větší výšková úroveň v/5 je navržena pouze pro stávající výškovou budovu Geofyziky. Snižování výškové úrovně zástavby pod úroveň 3 a s tím snižování intenzity využití území není možné. Výšková úroveň 3 je pro volnou bytovou zástavbu nejnižší možná, nižší zástavba rodinnými domy (rezidenční zástavba) v lokalitě není vhodná.

Věcná podstata způsobů vypořádání předmětného podání zůstává nadále relevantní, přestože návrh nového územního plánu města Brna prošel přepracováním s ohledem na Pokyny ZMB z roku 2022 a byl uveden do jednotného standardu ÚPD dle stavebního zákona a jeho prováděcích předpisů. Výše uvedené texty je tedy nutno chápat také ve smyslu těchto úprav.

Námitka č.12

Výrok:

Námitce se nevyhovuje.

Odůvodnění:

V rámci námitky je požadavek na vymezení propojení ulice Renčovy a Terezy Novákové formou veřejně prospěšných staveb.

Ve výkresu 2.2 Souhrnný výkres dopravy a 3.0 Veřejně prospěšných staveb jsou vymezeny plochou dopravní infrastruktury D prvky systému komunikací, tvořící základní komunikační systém města Brna (komunikace sběrné, nadsběrné, rychlostní a dálnice).

Komunikace, které jsou vymezeny plochou veřejných prostranství jsou součástí místní sítě a zajišťují doplňkové propojení v rámci městské části. Tímto způsobem je vyznačeno i propojení Renčova – Terezy Novákové.

Z hlediska nastavených principů vyznačení prvků (viz výše) nelze požadavku na doplnění vymezení propojení Renčova – Terezy Novákové ve výkresu 2.2 a 3.0 vyhovět, protože se jedná především o síť obslužných komunikací vymezených plochou veřejných prostranství.

Věcná podstata způsobů vypořádání předmětného podání zůstává nadále relevantní, přestože návrh nového územního plánu města Brna prošel přepracováním s ohledem na Pokyny ZMB z roku 2022 a byl uveden do jednotného standardu ÚPD dle stavebního zákona a jeho prováděcích předpisů. Výše uvedené texty je tedy nutno chápat také ve smyslu těchto úprav.

Námitka č.13

Výrok:

Námitce se vyhovuje.

Odůvodnění:

Předmětem námitky je požadavek na vypuštění územních rezerv pro bydlení B-6 a B-7.

Předmětné území Medlánek má být dle dohody o vypořádání stanoviska Ministerstva životního prostředí (MŽP ČR) ke Konceptu ÚPmB ze dne 22.6.2017 z hlediska záboru ZPF řešeno dle varianty II. Konceptu ÚPmB s požadavkem na převedení rozvojové lokality Me-7 v rozsahu var. I Konceptu ÚPmB do územní rezervy pro bydlení (v Návrhu ÚPmB územní rezerva B-6)

a dle podnětu samosprávy rozvojem lokalitu Me-8 východně od komunikačního propojení řešit v rozsahu dle var. III (v Návrhu ÚPmB rozvojová lokalita Me-4) a západně od komunikačního propojení zařadit do územní rezervy pro bydlení v rozsahu dle var. II. (v Návrhu ÚPmB část územní rezervy B-7). V bezprostředním okolí měla být navazující rozvojová lokalita v MČ Brno-Řečkovice a Mokrá hora R-3 řešena obdobným způsobem - východně od komunikačního propojení rozvoj území dle var. III Konceptu ÚPmB (v Návrhu ÚPmB rozvojová lokalita R-3), západně od komunikace územní rezerva pro bydlení v rozsahu dle var. II. (v Návrhu ÚPmB část územní rezervy B-7). Tato dohodnutá řešení jsou součástí Pokynů pro vypracování Návrhu ÚPmB, které schválilo Zastupitelstvo města Brna usnesením č. ZM7/3871 na zasedání konaném dne 19. 6. 2018 (dále jen "Pokyny"). Návrhem ÚPmB jsou tak v daném území zcela naplněny Pokyny pro vypracování Návrhu ÚPmB a dotčený orgán MŽP ČR v této fázi pořizované dokumentace plně souhlasí s předloženým řešením Návrhu ÚPmB z hlediska záboru ZPF v k.ú. Medlánky, a proto není důvodné předmětné řešení měnit.

Uvádíme také, že územní rozvoj v ose Medlánky – Řečkovice – Ivanovice vyplývá ze Zadání, které je tímto způsobem konzistentně naplňováno. Tento rozvoj souvisí s trasováním D43 a předmětné územní rezervy bude možné aktivovat (převést do návrhu) pouze v případě, že bude na úrovni ZÚR JMK rozhodnuto o výsledné variantě řešení D43 na území města. Při návrhu řešení pak musí být zohledněny a zapracovány i případné další dopady a souvislosti, které nyní nelze dopředu předjímat.

Ovšem je nutné uvést, že v k.ú. Medlánky téměř nedochází v Návrhu ÚPmB k vymezení nových zastavitelných (návrhových) ploch oproti platnému ÚPmB, vyjma zastavitelných ploch na východní straně prodloužené ulice V Újezdech.

Nicméně na základě rozhodnutí Rady města Brna (RMB), které přijala na schůzi RMB č. R8/127 zahájené dne 20.1.2021 s pokračováním dne 25.1.2021, uplatnil určený zastupitel, radní pro územní plánování RNDr. Filip Chvátal, PhD. u pořizovatele připravovaného Územního plánu města Brna – Odboru územního plánování a rozvoje MMB, ve smyslu § 53 odst. (1) zákona č. 183/2006 sb., o územním plánování a stavebním řádu, ve znění pozdějších předpisů, podnět, aby vyhodnocení výsledků projednání dokončil v souladu s doporučením RMB. RMB doporučila řešení u problematických oblastí rozvoje města stěžejního charakteru. u předmětné územní rezervy B-6 a B-7 následujícím způsobem:

„Vzhledem k tomu, že došlo na úrovni ZÚR JMK k rozhodnutí o umístění koridoru komunikace R-43 na území města Brna, je možné učinit rozhodnutí a aktivovat územní rezervy tj. územní rezervy převést zpět do zastavitelných ploch dle projednané a vybrané varianty Konceptu ÚPmB či dílčích úprav. Aktivaci územních rezerv převedením do zastavitelných ploch však nelze v úpravě Návrhu ÚPmB před opakovaným veřejným projednáním doporučit, ale až po první aktualizaci nového ÚPmB v rámci Zprávy o uplatňování ÚPmB, případně samostatnou změnou nového ÚPmB. V Návrhu ÚPmB by tak byly územní rezervy ponechány vyjma těch, kde je na základě výsledků projednání doporučeno jejich vypuštění.

Na základě výše uvedeného pořizovatel dává pokyn územní rezervu B-6 a B-7 z návrhu ÚPmB vypustit v souladu s podnětem určeného zastupitele.

Věcná podstata způsobů vypořádání předmětného podání zůstává nadále relevantní, přestože návrh nového územního plánu města Brna prošel přepracováním s ohledem na Pokyny ZMB z roku 2022 a byl uveden do jednotného standardu ÚPD dle stavebního zákona a jeho prováděcích předpisů. Výše uvedené texty je tedy nutno chápat také ve smyslu těchto úprav.

Námítka č.14

Výrok:

Námítce se nevyhovuje.

Odůvodnění:

Vymezení územního systému ekologické stability (ÚSES) je v Návrhu ÚPmB v souladu s odborným oborovým dokumentem – plánem ÚSES, který je nezbytným podkladem pro vymezení ÚSES v ÚPD. Dle plánu ÚSES jsou v předmětné lokalitě vymezeny interakční prvky, které nahrazují lokální biokoridor ve dně údolí Medláneckého potoka nad Medláňkami vymezený v platném ÚPmB. K hlavním důvodům nahrazení předmětného biokoridoru

interakčními prvky patří jeho nízký biogeografický význam bez možnosti začlenění do ucelené hydrofilní větve místního ÚSES s vymezením funkčně odpovídajících biocenter.

Pro informaci uvádíme, že interakční prvek je obecně doplňkovou skladebnou částí lokálního ÚSES, která posiluje interakci ekologicky stabilnějších a méně stabilních ekosystémů, a tím ty méně stabilní pomáhá stabilizovat. Konkrétně zprostředkovává příznivé působení lokálních (místních) biocenter a biokoridorů na okolní, ekologicky méně stabilní krajinu. Skutečnost, že jde o doplňkové skladebné části místního ÚSES, znamená, že představují doplněk k vymezení biocenter a biokoridorů a není až tak podstatná jejich funkce pro ochranu přirozeného genofondu. Vymezování interakčních prvků není na rozdíl od biocenter a biokoridorů nikterak vázáno na biogeografické členění krajiny, a naopak daleko více vychází z aktuálního stavu krajiny. Návrh soustavy interakčních prvků má v zásadě doporučující charakter a nemá zákonnou podporu.

Ve vztahu k územnímu plánu jsou interakční prvky obecně "podměrečnou" kategorií, tj. takovou kategorií prvků, jejichž vymezení je pod rozlišovací možností územního plánu a povinnost jeho vymezení ani nevyplývá z právních předpisů. Nicméně o existenci interakčních prvků či o existenci jejich návrhu by měl mít zpracovatel územně plánovací dokumentace povědomí, aby svým řešením zbytečně funkční prvky nelikvidoval a u dosud neexistujících či nedostatečně funkčních neznemožnil provedení navržených opatření.

Na základě uvedeného je zřejmý důvod, pro který v dané lokalitě není v Návrhu ÚPmB vymezena a ani není vhodné vymezovat skladebnou část ÚSES – lokální biokoridor. Nicméně zpracovatel svým návrhem – vymezením příslušných ploch návrhové zeleně v předmětné lokalitě zajistil další existenci a funkčnost daných interakčních prvků.

V případě pozemku p.č. 1818 k.ú. Medlánky uvádíme, že by se jeho vymezením jako samostatné plochy krajinné zeleně vytvořila podměrečná plocha, která nemá zákonné ani koncepční opodstatnění, protože předmětné krajinné prvky s ekologicko-stabilizační a také estetickou funkcí v podobě aleje jsou přirozenou součástí mimoprodukčních funkcí zemědělské plochy (viz Odůvodnění Návrhu ÚPmB). Pro informaci ještě uvádíme, že na základě požadavku a dohody s dotčeným orgánem Odborem životního prostředí Magistrátu města Brna, bude do závazné textové části doplněna regulace zajišťující větší a zřejmější ochranu výše uvedených krajinných prvků. V souvislosti s plánovanou budoucí urbanizací území není vymezení ploch krajinné zeleně žádoucí; vymezení těchto ploch má význam ve volné krajině.

Věcná podstata způsobů vypořádání předmětného podání zůstává nadále relevantní, přestože návrh nového územního plánu města Brna prošel přepracováním s ohledem na Pokyny ZMB z roku 2022 a byl uveden do jednotného standardu ÚPD dle stavebního zákona a jeho prováděcích předpisů. Výše uvedené texty je tedy nutno chápat také ve smyslu těchto úprav.

Námítka č.15

Výrok:

Námítce se nevyhovuje.

Odůvodnění:

Objekty a plochy pro plnění funkce veřejné vybavenosti a sportu mohou být připuštěny i v plochách pro bydlení B nebo smíšených obytných C.

Sběrná střediska odpadů nejsou vzhledem ke svému charakteru a rozloze v územním plánu vymezena. Umístění sběrných středisek odpadů statutárního města Brna je přípustné v plochách bydlení, smíšených obytných, komerční vybavenosti, nákupních a zábavních center a zvláštních areálů, výroby a skladování, lehké výroby, podmíněně přípustné v plochách technické infrastruktury, dopravní infrastruktury a na veřejném prostranství, pokud toto umístění nenaruší jejich funkci.

Námítce je vyhověno jiným způsobem.

Věcná podstata způsobů vypořádání předmětného podání zůstává nadále relevantní, přestože návrh nového územního plánu města Brna prošel přepracováním s ohledem na Pokyny ZMB

z roku 2022 a byl uveden do jednotného standardu ÚPD dle stavebního zákona a jeho prováděcích předpisů. Výše uvedené texty je tedy nutno chápat také ve smyslu těchto úprav.

Námítka č.16

Výrok:

Námítce se vyhovuje.

Odůvodnění:

Skutečný způsob využití předmětného pozemku, tj. pobytová louka s ekologickou, komunikační a rekreační funkcí je realizovatelný a přípustný i v rámci plochy zemědělské, a to zejména z důvodu, že plní mimoprodukční funkce zemědělské plochy. Dané využití je také v souladu s § 18 odst. (5) stavebního zákona, jehož záměry Návrh ÚPmB z důvodu veřejného zájmu nevyklučuje.

Nicméně vzhledem k tomu, že je předmětný pozemek ve vlastnictví Statutárního města Brna, jeho grafická čitelnost je v měřítku zpracování nového ÚPmB, skutečné využití nejlépe reflektuje právě plocha krajinné zeleně a pozemek nebude tvořit nesmyslnou enklávu v daném území, protože plynule navazuje na okolní plochy krajinné zeleně, jeví se důvodné změnit pozemek na plochu krajinné zeleně "K".

Věcná podstata způsobů vypořádání předmětného podání zůstává nadále relevantní, přestože návrh nového územního plánu města Brna prošel přepracováním s ohledem na Pokyny ZMB z roku 2022 a byl uveden do jednotného standardu ÚPD dle stavebního zákona a jeho prováděcích předpisů. Výše uvedené texty je tedy nutno chápat také ve smyslu těchto úprav.

Námítka č.17

Výrok:

Námítce se nevyhovuje.

Odůvodnění:

Předmětem námítky je požadavek na zachování stávajícího prostupu územím mezi ul. Turistickou a Vycházkovou a z toho důvodu pozemky parc.č. 1033/1 a 1033/12, k.ú. Medlánky definovat jako zeleň Z, tj. neměnit na plochu zahrádek I. Námítce nelze zcela vyhovět, neboť se jedná o pozemky v soukromém vlastnictví, kdy jeho vlastníci požadují jiné funkční využití, kterému nelze v současné době vyhovět. To však nevyklučuje i v plochách zahrádek zachovat stávajícího prostupu územím, pokud bude na tomto řešení s vlastníkem pozemků nalezena shoda. Pro informaci závěrem uvádíme fakt, že dle obecných podmínek závazné části „Návrhu ÚPmB (2020)“: „Záměry na změny v území musí zachovávat a posilovat prostupnost v území; ve stabilizovaných plochách musí být zachovány pěší trasy zajišťující průchodnost území a přístup k jednotlivým pozemkům. V plochách změn musí být navrhována řešení, která zajistí prostupnost v území, zejména návaznost na zastavěné území či zastavitelné plochy nebo pěší průchodnost do krajiny.“, a dále „Stavby a zařízení dopravní a technické infrastruktury lze umístit ve všech typech ploch s rozdílným způsobem využití. V případě ploch zástavby lze stavby a zařízení dopravní infrastruktury umístit, pokud záměr není zjevně nepřiměřený vůči návazným či dotčeným plochám. V případě volných ploch lze stavby a zařízení dopravní a technické infrastruktury umístit za podmínky minimalizace jejich plošného a prostorového střetu s příslušnou plochou a minimalizace negativního vlivu na funkčnost plochy vyplývající z hlavního využití, pokud není v podmínkách využití typů ploch stanoveno jinak.“, a také „Veřejná prostranství lze umístit ve všech typech ploch s rozdílným způsobem využití.“

Na základě uvedeného je zřejmé, že není nutná požadovaná změna funkčního využití pro zajištění prostupu, která by jako taková měla být zajištěna regulacemi území danými v textové části Návrhu ÚPmB (2020).

Věcná podstata způsobů vypořádání předmětného podání zůstává nadále relevantní, přestože návrh nového územního plánu města Brna prošel přepracováním s ohledem na Pokyny ZMB z roku 2022 a byl uveden do jednotného standardu ÚPD dle stavebního zákona a jeho prováděcích předpisů. Výše uvedené texty je tedy nutno chápat také ve smyslu těchto úprav.

Námitka č.18

Výrok:

Námitce se vyhovuje.

Odůvodnění:

Skutečný stav (stromová kaple sloužící jako místo spočinutí a rozjímání na procházkách, k venkovním bohoslužbám, k oddávání snoubenců v přírodě nebo třeba pro pořádání koncertů a určené pro širokou veřejnost), a předpokládaný způsob využití předmětného pozemku (vzpomínkový háj s možností pohřbívání ke kořenům) neodpovídá funkčnímu využití navrženému v Návrhu ÚPmB pro plochy zahrádek "I". Vzhledem k tomu, že se část výše uvedených aktivit v daném místě realizuje již nyní, nepředpokládá se konfliktní působení na okolní plochy. Dále uvádíme, že se jedná o pozemky ve vlastnictví města Brna a jde o záměr městské části podporovaný městem. Na základě uvedeného je vhodné vymezit předmětný pozemek p.č. 1353 v k.ú. Medlánky na plochu, která nejlépe reflektuje reálný i budoucí způsob využití a to na plochu veřejné vybavenosti „V/x/h (Ize považovat za plochu v krajině bez nutnosti navázání této plochy na plochu veřejného prostranství).

Věcná podstata způsobů vypořádání předmětného podání zůstává nadále relevantní, přestože návrh nového územního plánu města Brna prošel přepracováním s ohledem na Pokyny ZMB z roku 2022 a byl uveden do jednotného standardu ÚPD dle stavebního zákona a jeho prováděcích předpisů. Výše uvedené texty je tedy nutno chápat také ve smyslu těchto úprav.

Námitka č.19

Výrok:

Námitce se vyhovuje částečně.

Odůvodnění:

V dané věci uplatnila připomínku MČ Brno-Medlánky, pořizovatel požadavku vyhověl takto: Pozemek parc. č. 1000/11 k. ú. Medlánky je dle platného ÚPmB sice součástí plochy vodohospodářské, dle stavu v území je také spolu s pozemkem parc. č.1012/12 zahrnut do společného oplocení u RD Rysova 2b, s přístupem z ulice Rysova. Jejich vymezení jako součást stabilizované plochy B/r2 je žádoucí.

Oproti tomu pozemek parc. č. 994/1 a s ním i pozemky parc. č. .994/2, 994/3, 984/5, 1012/11 a 1012/20 k. ú. Medlánky jsou dle platného ÚPmB součástí plochy vodohospodářské, dle stavu v území jsou přístupné pouze cestou kolem rybníka a nesouvisejí s nemovitostí určenou pro bydlení. Není proto důvod je nyní v novém ÚP zahrnovat do stabilizované plochy bydlení, využití pozemků takovému funkčnímu využití neodpovídá. V tomto rozsahu se tímto námitce částečně vyhovuje.

Věcná podstata způsobů vypořádání předmětného podání zůstává nadále relevantní, přestože návrh nového územního plánu města Brna prošel přepracováním s ohledem na Pokyny ZMB z roku 2022 a byl uveden do jednotného standardu ÚPD dle stavebního zákona a jeho prováděcích předpisů. Výše uvedené texty je tedy nutno chápat také ve smyslu těchto úprav.

Námitka č.20

Výrok:

Námitce se vyhovuje.

Odůvodnění:

V dané věci uplatnila připomínku MČ Brno-Medlánky, pořizovatel požadavku vyhověl takto: Na částech pozemků v majetku smB parc. č. 985/1 a 985/19 k. ú. Medlánky při ulici Rysova je v ÚP vymezena plocha ke stavebnímu využití pro bydlení, stejně tak je na části pozemků návrhová plocha městské zeleně. Pořizovatel preferuje ponechat možnost stavebního využití, tj. nevymezovat zde pouze plochu zeleně. Ta je vyjádřena na částech pozemků v rozsahu návrhové plochy Z. Byť je MČ preferované stavební využití pro domov pro seniory přípustné i v ploše bydlení, garancí takového cílového využití je právě plocha veřejné vybavenosti V. S

ohledem na vlastnictví pozemků smB je také vhodné plochu pro veřejný účel jednoznačně v novém ÚP vymezit odpovídající funkcí, tj. plochou V.

Věcná podstata způsobů vypořádání předmětného podání zůstává nadále relevantní, přestože návrh nového územního plánu města Brna prošel přepracováním s ohledem na Pokyny ZMB z roku 2022 a byl uveden do jednotného standardu ÚPD dle stavebního zákona a jeho prováděcích předpisů. Výše uvedené texty je tedy nutno chápat také ve smyslu těchto úprav.

Námitka č.21

Výrok:

Námitce se vyhovuje.

Odůvodnění:

V dané věci uplatnila připomínku MČ Brno-Medlánky, pořizovatel požadavku vyhověl takto: Požadované vymezení samostatné plochy V na částech pozemků parc. č. 985/1, 985/2 a 985/21 v jižním konci ulice Rysova, při kruhovém objezdu není s ohledem na metodiku zpracování nového ÚP vhodné: jednalo by se o podměrečnou plochu, kterou je problematické v novém ÚP samostatně vymezit za současného zachování čitelnosti hlavního výkresu - rozsah plochy a zápis kódu stavební plochy. Záměr nového objektu radnice MČ lze realizovat i v rámci plochy bydlení. Přesto pořizovatel s přihlédnutím k místním zájmům městské části dává pokyn zpracovateli, aby požadavek MČ na plochu V prověřil.

Zpracovatel se na základě pokynu pořizovatele problematikou vymezení samostatné funkční plochy zabýval a –z pozice odborného garanta správnosti řešení– v upraveném návrhu ÚP nakonec vymezil rozsah plochy V/v2 tak, aby byla plocha vymezena přehledným způsobem. Ve výsledku je námitce vyhověno.

Věcná podstata způsobů vypořádání předmětného podání zůstává nadále relevantní, přestože návrh nového územního plánu města Brna prošel přepracováním s ohledem na Pokyny ZMB z roku 2022 a byl uveden do jednotného standardu ÚPD dle stavebního zákona a jeho prováděcích předpisů. Výše uvedené texty je tedy nutno chápat také ve smyslu těchto úprav.

Námitka č.22

Výrok:

Námitce se nevyhovuje.

Odůvodnění:

V dané věci uplatnila připomínku MČ Brno-Medlánky, pořizovatel odůvodnil takto:

Území mezi bytovými domy jabloňová 22-28 a ulicí Kuřimskou, které je využíváno jako volné prostranství - zeleň má výměru pod limit 0,2 ha pro samostatné funkční vymezení; plocha zeleně v platném ÚPmB dnes zahrnuje větší území, i to, které je již stavebně využito. Po zpřesnění využití dle skutečného stavu není samostatné vymezení plochy městské zeleně Z v návrhu nového ÚP účelné, území bude nadále užíváno jako volné prostranství v rámci stabilizované plochy bydlení.

Věcná podstata způsobů vypořádání předmětného podání zůstává nadále relevantní, přestože návrh nového územního plánu města Brna prošel přepracováním s ohledem na Pokyny ZMB z roku 2022 a byl uveden do jednotného standardu ÚPD dle stavebního zákona a jeho prováděcích předpisů. Výše uvedené texty je tedy nutno chápat také ve smyslu těchto úprav.

Námitka č.23

Výrok:

Námitce se vyhovuje částečně.

Odůvodnění:

V dané věci uplatnila připomínku MČ Brno-Medlánky, pořizovatel požadavek zohlednil takto: Oproti platnému ÚPmB a řešení obsaženému v Konceptu ÚP není v Návrhu ÚP zástavba RD v ulici Za Parkem a Hujíčková zahrnuta do návrhové plochy, ale je již stabilizována. Proto je

žadoucí stabilizovanou plochu bydlení vymezit dle skutečného stavu v území a městské pozemky 855, 856 a jižní část pozemku 711/1 (s cestou ve stopě ulice Hujíčkova) vše k. ú. Medlánky vymezit jako stabilizovanou plochu zeleně - sloučit s plochou zeleně zámeckého parku. Návrh ÚP totiž vymezení jižní stopy ulice Hujíčkova jako plochy veřejného prostranství dle Konceptu ÚP nepřebírá.

Je žádoucí zachovat na městském pozemku parc. č. 710/1 k. ú. Medlánky návrhovou plochu městské zeleně, lze připustit oproti projednanému Konceptu ÚP (i platnému ÚPmB) redukcí jejího rozsahu do podoby dle návrhu nového ÚP. Plocha zeleně je v daném místě podstatná pro kvalitní propojení od stávajícího zámeckého parku k budoucí tramvajové smyčce do dalšího území v lokalitě Me-1. Návrhová plocha Z byla pro tento účel v Návrhu ÚP (projednávaném v červnu 2020) vymezena v dostatečném rozsahu, proto pořizovatel neshledal žádoucí požadavku MČ na její rozšíření vyhovět.

Na základě doporučení samosprávy města k vypořádání námitek a připomínek doručených k projednanému Návrhu nového ÚP (v červnu 2020) bude na pozemku parc. č. 710/1 k. ú. Medlánky v majetku města doplněna plocha veřejné vybavenosti (V) ve vazbě na ZŠ Hudcova. Tento požadavek na plochu V nakonec vyplynul z interních jednání s MČ, která tímto chce zajistit na městském pozemku plochu pro sportovního zařízení k ZŠ Hudcova. Takto je formulován i konkrétní požadavek na řešení uvedený u stanovené ÚS-08 v kap. 12 textové části ÚP a v kartě lokality Me-1. MČ je nakonec vyhověno v rozsahu tohoto požadavku.

V rozvojové lokalitě Me-1 lze další propojení pásem městské zeleně od navrhované tramvajové smyčky realizovat v rámci vymezených stavebních ploch, Návrh nového ÚP jednotlivé pásy liniové zeleně nevymezuje. Taktéž stezka pro pěší a cyklisty je nad podrobnost řešení v novém ÚP. Jejich realizace spolu s pásem zeleně je podél budoucí trati Me/31 na základě obecných regulativů možná ve všech stavebních plochách, tudíž i v ploše dopravy D, či sousední ploše smíšené obytné C. V této části není požadavku MČ vyhověno.

Námítce se částečně vyhovuje v rozsahu vyhovění shodným požadavkům MČ.

Věcná podstata způsobů vypořádání předmětného podání zůstává nadále relevantní, přestože návrh nového územního plánu města Brna prošel přepracováním s ohledem na Pokyny ZMB z roku 2022 a byl uveden do jednotného standardu ÚPD dle stavebního zákona a jeho prováděcích předpisů. Výše uvedené texty je tedy nutno chápat také ve smyslu těchto úprav. Vyhodnocení doplňujeme o informaci, že v daném území došlo na základě konkrétního požadavku určeného zastupitele, který u pořizovatele uplatnil dopisem ze dne 10.3.2023, k úpravě ÚP dle výsledků ÚS Technopark. (Jde o Územní studii Technologický park, jejímž zpracovatelem je tým KAM Brno, p.o.). Změna spočívá v úpravě rozsahu vymezených funkčních ploch v rozvojové lokalitě Me-1. Dále došlo ke změně na základě konkrétního požadavku určeného zastupitele na "posouzení potřebnosti předepsaných územních studií a žádosti o vypuštění mimo jiné i ÚS-08" uplatněného dopisem z 18. září 2023. Změna spočívá ve vypuštění povinnosti pořídit ÚS-08 jako podmínku pro rozhodování o změnách v území v lokalitě Me-1. Na základě této úpravy návrhu ÚP 2024 již nelze prostřednictvím územní studie konkretizovat požadavky na využití rozvojové lokality. Požadavku na zachování plochy zeleně v Me-1 dle platného ÚPmB nelze vyhovět, částečné vyhovění na plochu zeleně zůstává na pozemků pro rozšíření zámeckého parku.

Námítka č.24

Výrok:

Námítce se vyhovuje částečně.

Odůvodnění:

V dané věci uplatnila připomínku MČ Brno-Medlánky, pořizovatel požadavek zohlednil takto: V rozvojové lokalitě Me-1 lze další požadované využití pro veřejnou vybavenost (školství, centrum volného času), komerční vybavenost (sport), hřiště realizovat v rámci vymezených smíšených obytných ploch C. Pořizovatel neshledává účelné vymezením funkční plochy V či S předjímat jejich konkrétní lokalizaci. Pro území lokality Me-1 je předepsáno zpracování ÚS-08, ta prověří potřebu občanského vybavení a navrhne na území využití funkčních ploch C ve

větší podrobnosti. Viz požadavky na řešení v ÚS uvedené v textové části v kap. 12 a v příslušné kartě lokality Me-1.

S odkazem na text vyhodnocení u připomínky č.23 je požadavek MČ na plochu pro sportovní zařízení pro ZŠ Hudcova řešen vymezením plochy V na městském pozemku parc. č. 710/1 k. ú. Medlánky

Samospráva města na Poradě vedení dne 10.12.2020 odsouhlasila podnět na úpravu rozsahu funkčních ploch bydlení v předmětné lokalitě ve prospěch smíšeného využití s volnou strukturou zástavby a v plochách pro smíšené využití úpravu výškových hladin zástavby dle Případové studie lokality Technologický park (KAM, 2020) pro účely úpravy Návrhu nového ÚPmB.

Na základě rozhodnutí Rady města Brna (RMB), které přijala na schůzi RMB č.R8/127 zahájené dne 20.1.2021 s pokračováním dne 25.1.2021, uplatnil určený zastupitel, radní pro územní plánování RNDr. Filip Chvátal, PhD. u pořizovatele připravovaného Územního plánu města Brna – Odboru územního plánování a rozvoje MMB, ve smyslu § 53 odst. (1) zákona č. 183/2006 sb., o územním plánování a stavebním řádu, ve znění pozdějších předpisů, podnět, aby vyhodnocení výsledků projednání dokončil v souladu s doporučením RMB. RMB doporučila řešení u problematických oblastí rozvoje města stěžejního charakteru.

Doporučení se týkalo i rozvojové lokality Me-1 Technologický park. Proto pořizovatel dal pokyny na úpravu návrhu ÚP v lokalitě Me-1 pro 1. opakované veřejné projednání (v červnu 2021), vše v souladu s podnětem určeného zastupitele.

K další úpravě návrhu ÚP oproti výše uvedenému došlo v lokalitě Me-1 po 1. opakovaném veřejném projednání.

Na základě připomínek MČ doručených při 1. opakovaném veřejném projednání se určený zastupitel navrženým řešením v severní části lokality Me-1 znovu zabýval a uplatnil v procesu vyhodnocování výsledků projednání dopisem č.j. MMB/0477610/2021 ze dne 13.9.2021 k lokalitě Me-1 na základě doporučení RMB R8/168 ze dne 1.9. 2021 podnět na zohlednění místních zájmů MČ Brno - Medlánky, a to na navrácení původní plochy W/v3 a rozšíření plochy B/r2 na úkor plochy C/v3. Městské části jsou dle Statutu města Brna oprávněny uplatňovat právo na místní samosprávu ve specifickém režimu prostřednictvím vyjádření k projednávaným územně plánovacím dokumentacím.

Na základě výsledků projednání byly místní zájmy městské části MČ Brno-Medlánky alespoň částečně zohledněny a Návrh pro 2. opakované veřejné projednání byl upraven.

Námítce je vyhověno částečně vymezením plochy veřejné občanské vybavenosti a promítnutím požadavků na konkretizaci využití lokality Me-1 pro další občanskou vybavenost do požadavků k řešení do vymezené ÚS-08.

Věcná podstata způsobů vypořádání předmětného podání zůstává nadále relevantní, přestože návrh nového územního plánu města Brna prošel přepracováním s ohledem na Pokyny ZMB z roku 2022 a byl uveden do jednotného standardu ÚPD dle stavebního zákona a jeho prováděcích předpisů. Výše uvedené texty je tedy nutno chápat také ve smyslu těchto úprav. Vyhodnocení doplňujeme o informaci, že v daném území došlo na základě konkrétního požadavku určeného zastupitele, který u pořizovatele uplatnil dopisem ze dne 10.3.2023, k úpravě ÚP dle výsledků ÚS Technopark. (Jde o Územní studii Technologický park, jejímž zpracovatelem je tým KAM Brno, p.o.). Změna spočívá v úpravě rozsahu vymezených funkčních ploch v rozvojové lokalitě Me-1. Dále došlo ke změně na základě konkrétního požadavku určeného zastupitele na "posouzení potřebnosti předepsaných územních studií a žádosti o vypuštění mimo jiné i ÚS-08" uplatněného dopisem z 18. září 2023. Změna spočívá ve vypuštění povinnosti pořídit ÚS-08 jako podmínku pro rozhodování o změnách v území v lokalitě Me-1. Na základě této úpravy návrhu ÚP 2024 již nelze prostřednictvím územní studie konkretizovat požadavky na využití rozvojové lokality (požadováno zpřesnění pro zeleň, občanská vybavenost, sport).

Vyhověno zůstává částečně vymezením plochy veřejné občanské vybavenosti.

Námítka č.25

Výrok:

Námítce se vyhovuje.

Odůvodnění:

V rámci podání je požadováno vymezení propojení mezi územím Technologického parku a průmyslovou zónou v Kuřimi.

Pro dokladování transparentnosti procesu vyhodnocení podání je uvedeno také mezitímní vyhodnocení z r. 2020:

Požadavku bylo v roce 2020 vyhověno částečně, protože: „Úkolem územního plánu je vytvářet územní podmínky pro možnost umístění záměrů, nikoliv zajistit „bezproblémovou“ realizaci všech záměrů a znát podrobné technické provedení jednotlivých úseků. Obecně územní plán stanovuje základní koncepci rozvoje území obce, ochrany jeho hodnot, jeho plošného a prostorového uspořádání, uspořádání krajiny a koncepci veřejné infrastruktury a stanovuje podmínky pro využití území. Nový Územní plán města Brna (ÚPmB) pracuje s méně podrobným měřítkem hlavního výkresu 1:10 000, než tomu je u současného (1:5000).

V rámci stanovení podmínek využití ploch v kap. 6.2. a kap. 6.3.3.10 závazné textové části je umožněno umístění cyklistické infrastruktury ve všech plochách s rozdílným způsobem využití.

Z hlediska požadavku na zakreslení dalších propojení uvádíme, že v rámci cyklistické dopravy byl zvolen obecnější přístup.

Ve výkresu 2.2. Souhrnný výkres dopravy jsou vyznačeny „vybrané samostatné cyklotrasy“, kterými jsou zpřesněny záměry ze Zásad územního rozvoje Jihomoravského kraje. Ve výkresu odůvodnění O.6 Cyklistická doprava – schéma jsou k výše uvedenému jevu navíc vyznačeny „vybrané pouliční cyklotrasy“, které naznačují možná vybraná propojení území města, která však již nejsou závazná a je možné je operativně upravovat nebo dále doplňovat.

Obecně ve výkresu odůvodnění O.6 nejsou trasy vymezeny závazně a umístění jakýchkoliv cyklistických tras nebo stezek je možná v souvislosti s obecnými podmínkami uvedenými v kapitolách 6.1 až 6.5 Výroku ve všech plochách.“

Konečné vyhodnocení podání se vztahuje k výslednému řešení Návrhu nového ÚPmB:

Návrh Územního plánu města Brna pro opakované veřejné projednání (06/2021) byl upraven a požadované propojení cyklostezkou Technologický park - Kuřim bylo doplněno o tuto trasu do výkresu 2.2. a Odůvodnění.

Tímto je požadavek zohledněn.

Věcná podstata způsobů vypořádání předmětného podání zůstává nadále relevantní, přestože návrh nového územního plánu města Brna prošel přepracováním s ohledem na Pokyny ZMB z roku 2022 a byl uveden do jednotného standardu ÚPD dle stavebního zákona a jeho prováděcích předpisů. Výše uvedené texty je tedy nutno chápat také ve smyslu těchto úprav.

Námítka č.26

Výrok:

Námítce se vyhovuje.

Odůvodnění:

V dané věci uplatnila připomínku MČ Brno-Medlánky, pořizovatel požadavku vyhověl takto:

Stávající zástavba RD ve východním konci ulice Turistická byla zahrnuta do stabilizované plochy městské zeleně Z - zámecký park- již v Konceptu nového ÚP. Existence stávající zástavby zahrnuté do jiné funkční plochy nestavební je ošetřena obecným regulativem a neznamená její vymístění a dotvoření celého území jako park.

Zástavba RD dotváří charakter území u křižovatky ulic Turistická a Hudcova a zasahuje území o rozloze cca 0,24 ha. Proto je možné pro zástavbu vymežit samostatnou stavební funkční plochu v souladu s požadavkem § 3 odst 1 vyhl. 501/2006 Sb., v platném znění.

Obdobně lze postupovat v případě zástavby komerčními objekty a v ulici Hudcova 2,2a, které zahrnují území o rozloze cca 0,31 ha.

Zpracovatel se na základě pokynu pořizovatele problematikou vymezení odpovídající stavební plochy pro zástavbu RD na ul. Turistická a zástavbu vybavenosti na ul. Hudcova znovu zabýval

*a –z pozice odborného garanta správnosti řešení– vymezil jednu stabilizovanou plochu smíšenou obytnou.
Ve výsledku je námitce vyhověno.*

Věcná podstata způsobů vypořádání předmětného podání zůstává nadále relevantní, přestože návrh nového územního plánu města Brna prošel přepracováním s ohledem na Pokyny ZMB z roku 2022 a byl uveden do jednotného standardu ÚPD dle stavebního zákona a jeho prováděcích předpisů. Výše uvedené texty je tedy nutno chápat také ve smyslu těchto úprav.



Došlo: 03-06-2020

Č.j. MMB: 0223320

Příl.:

NÁMITKA / PŘIPOMÍNKA

NÁZEV PROJEDNÁVANÉ ÚPD

Návrh připravovaného ÚPmB

Identifikační údaje podatele

Fyzická osoba/právnícká osoba

Jméno, příjmení /
Název společnosti

Datum narození/
Identifikační číslo

Trvalé bydliště/
sídlo

~~Jsem~~ - nejsem*) občan města Brna

Jsem - nejsem*) vlastníkem pozemku/ů nebo stavby v ploše dotčené
navrhovanou změnou

Katastrální území Husovice (okr. Brno-město), parc. č. [redacted]

Upřesnění obsahu námítky/připomínky

K textové části

Ke grafické části

K procesu pořizování

Městská část

Brno-Husovice

Katastrální území

Husovice (okres Brno-město); 610844

Parcelní čísla pozemků (adresa,
doplňující popis lokality)

Text námítky/připomínky včetně ZDŮVODNĚNÍ

přílohy:

ano

ne


Žádám o posun navrhované hranice mezi C/k3 (plocha SO – smíšená obytná) a plochou veřejných
prostranství mimo parcely č. [redacted] z důvodu zachování stávajícího rodinného domu (rozkládajícího se
na zmíněných parcelách [redacted] na ploše C/k3 (SO).

Ve Velkém Týnci dne 28. 5. 2020

Podpis: ...

*nehodící se škrtněte

Příloha 1



MMB/0223320/2020

Námítka

Výrok:

Námítce se vyhovuje.

Odůvodnění:

V rámci Změny platného ÚPmB B3/15-CM, Areál bývalé Zbrojovky a motorárny, Nová Dukelská bylo na základě vyhodnocení připomínky po společném jednání uloženo zpracovateli změny znovu prověřit možnost zachování stávajících staveb v jižní frontě ulice Gargulákova. V rámci veřejného projednání byly předmětné plochy upraveny a pozemky p.č. 771, 772 v k.ú. Husovice se staly součástí plochy SO návrh. Vzhledem k výše uvedenému bude na základě provedené změny platného ÚPmB dán zpracovateli pokyn upravit Návrh nového ÚPmB tak, aby byly předmětné pozemky součástí plochy smíšené obytné C. Na základě jiných námitek byla také upravena výšková úroveň 3 na úroveň 4. Pozemky p. č. 771, 772 v k.ú. Husovice budou součástí plochy C/k4.

Věcná podstata způsobů vypořádání předmětného podání zůstává nadále relevantní, přestože návrh nového územního plánu města Brna prošel přepracováním s ohledem na Pokyny ZMB z roku 2022 a byl uveden do jednotného standardu ÚPD dle stavebního zákona a jeho prováděcích předpisů. Výše uvedené texty je tedy nutno chápat také ve smyslu těchto úprav.

1376

Magistrát města Brna
Odbor územního plánování a rozvoje
Kounicova 949/67
60200 Brno

Statutární město Brno
Magistrát města Brna

MMB/0223331/2020

listy: 1 přílohy:

druh:



mmb1es773894ae Doručeno: 03.06.2020

k rukám vedoucí odboru Ing. arch. Pavly Pannové

Věc: Žádost o změnu parcel č. [redacted] v obci Brno, katastrálním území Horní Heršpice na stavební.

Vážená paní inženýrko,

MAGISTRÁT MĚSTA BRNA	
Odbor územního plánování a rozvoje	
Došlo:	03 -06- 2020
Č. j. MMB:	0223331
Příl.:	

Jsem majitelkou pozemků v obci Brno, katastrálním území Horní Heršpice, určených k rodinné rekreaci a tímto vás žádám o změnu níže uvedených pozemků v Územním plánu města Brna na pozemky stavební:

[redacted]

Poz. parc. č. [redacted]

Poz. parc. č. [redacted]

Předem děkuji, s pozdravem

[redacted]

V Brně dne 1.6.2020

MMB/0223331/2020

Námítka

Výrok:

Námítce se nevyhovuje.

Odůvodnění:

Pozemky p.č. 1681, 1682/1 a 1682/2, k.ú. Horní Heršpice jsou dle platného ÚPmB součástí nestavební volné plochy s objekty pro individuální rekreaci. Plocha zahrádek je v návrhu nového ÚPmB vymezena v souladu s projednaným konceptem ÚPmB a v souladu s územně plánovacím podkladem "Územní studie Návrh využití zahrádkářských lokalit na území města Brna, ERA, 4/2018" Územní plán města Brna koordinuje požadavky na uspořádání území, přičemž cílem je vytvořit územní podmínky pro vyvážený a udržitelný rozvoj území. Dle zpracovatele ÚP je prověřen rozvoj ploch pro bydlení při ulici Ořechovská v lokalitě HH-11.

Věcná podstata způsobů vypořádání předmětného podání zůstává nadále relevantní, přestože návrh nového územního plánu města Brna prošel přepracováním s ohledem na Pokyny ZMB z roku 2022 a byl uveden do jednotného standardu ÚPD dle stavebního zákona a jeho prováděcích předpisů. Výše uvedené texty je tedy nutno chápat také ve smyslu těchto úprav.